



Rheinland-Pfalz

STATISTISCHES LANDESAMT



# zensus 2011

## **Gebäude und Wohnungen sowie Wohnverhältnisse der Haushalte**

Landkreis  
Vulkaneifel

am 9. Mai 2011

Ergebnisse des Zensus 2011



## Inhaltsverzeichnis

|   |    |
|---|----|
| Einführung .....  | 4  |
| Rechtliche Grundlagen .....   | 4  |
| Methode .....   | 4  |
| Systematik von Gebäuden und Wohnungen .....   | 5  |
| Tabellen  |    |
| 1.1 Gebäude mit Wohnraum und Wohnungen in Gebäuden mit Wohnraum<br>nach Baujahr, Gebäudetyp, Zahl der Wohnungen, Eigentumsform und Heizungsart .....        | 6  |
| 1.2 Gebäude mit Wohnraum nach Baujahr und Gebäudeart, Gebäudetyp,<br>Zahl der Wohnungen, Eigentumsform und Heizungsart .....                                | 8  |
| 1.3.1 Gebäude mit Wohnraum nach regionaler Einheit und Baujahr, Gebäudeart,<br>Gebäudetyp, Zahl der Wohnungen, Eigentumsform und Heizungsart .....          | 10 |
| 1.3.2 Gebäude mit Wohnraum nach regionaler Einheit und Baujahr, Gebäudeart,<br>Gebäudetyp, Zahl der Wohnungen, Eigentumsform und Heizungsart – in % – ..... | 12 |
| 2.1 Wohnungen in Gebäuden mit Wohnraum nach Art der Nutzung,<br>Fläche der Wohnung, Zahl der Räume und Ausstattung .....                                    | 14 |
| 2.2.1 Wohnungen in Gebäuden mit Wohnraum nach regionaler Einheit und<br>Art der Nutzung, Fläche der Wohnung, Zahl der Räume und Ausstattung .....           | 15 |
| 2.2.2 Wohnungen in Gebäuden mit Wohnraum nach regionaler Einheit und<br>Art der Nutzung, Fläche der Wohnung, Zahl der Räume und Ausstattung – in % – .....  | 16 |
| 3.1 Gebäude- und Wohnungskennzahlen im regionalen Vergleich .....   | 17 |
| 3.2 Weitere Wohnungskennzahlen im regionalen Vergleich .....  | 18 |
| 4.1 Haushalte nach Typ des privaten Haushalts (nach Familien) und Art der Wohnungs-<br>nutzung, Fläche der Wohnung und Zahl der Räume .....                 | 19 |
| 4.2 Haushalte nach Größe des privaten Haushalts und Art der Wohnungsnutzung,<br>Fläche der Wohnung und Zahl der Räume .....                                 | 20 |
| 4.3 Haushalte nach Seniorenstatus des privaten Haushalts und Art der Wohnungsnutzung,<br>Fläche der Wohnung und Zahl der Räume .....                        | 21 |
| Definitionen .....  | 22 |

## Einführung

Der Zensus 2011 ist eine Bevölkerungs-, Gebäude- und Wohnungszählung. Dabei werden – soweit möglich – bereits vorhandene Daten aus Verwaltungsregistern für statistische Zwecke genutzt. Eine Haushaltebefragung auf Stichprobenbasis, eine Vollerhebung aller an Anschriften mit Sonderbereichen lebenden Personen (Wohnheime und Gemeinschaftsunterkünfte) sowie eine postalische Befragung zu Gebäude- und Wohnungsdaten bei den Eigentümerinnen und Eigentümern oder Verwalterinnen und Verwaltern ergänzen und korrigieren die Informationen aus den Registern. Eine traditionelle Volkszählung inklusive einer Gebäude- und Wohnungszählung wurde in den alten Bundesländern letztmalig 1987, in der DDR letztmalig 1981 durchgeführt. Eine Gebäude- und Wohnungszählung fand nach der Wiedervereinigung nur in den neuen Bundesländern im Jahr 1995 statt.

Ziel des Zensus 2011 war zum einen die Ermittlung der amtlichen Einwohnerzahlen zum Stichtag 9. Mai 2011. Zum anderen wurden wichtige Strukturinformationen erhoben, welche eine umfassende Datengrundlage bieten, wie die Menschen in Deutschland leben, wohnen und arbeiten.

Die vorliegende Publikation präsentiert Ergebnisse des Zensus 2011 zu den Themen Gebäude, Wohnungen und Wohnverhältnisse von Haushalten nach Abschluss der Datenaufbereitung.

## Rechtliche Grundlagen

Die rechtlichen Grundlagen des Zensus 2011 bilden

- die Verordnung Europäische Gemeinschaft (EG) Nummer 763/2008 des Europäischen Parlaments und des Rates vom 9. Juli 2008 über Volks- und Wohnungszählungen,
- das Zensusvorbereitungsgesetz (ZensVorbG 2011),
- das Zensusgesetz 2011 (ZensG 2011),
- die Stichprobenverordnung Zensusgesetz 2011 (StichprobenV),
- sowie die jeweiligen landesrechtlichen Regelungen zur Ausführung des ZensG 2011.

Nach § 1 Abs. 1 ZensG 2011 führten die Statistischen Ämter des Bundes und der Länder eine Bevölkerungs-, Gebäude- und Wohnungszählung (Zensus) mit Stand zum 9. Mai 2011 (Berichtszeitpunkt) als Bundesstatistik durch.

Gemäß § 1 Abs. 3 ZensG 2011 dient der Zensus unter anderem der Gewinnung von Grunddaten für das Gesamtsystem der amtlichen Statistik sowie von Strukturdaten über die Bevölkerung als Datengrundlage für vielfältige politische Entscheidungen.

Die nachstehend veröffentlichten Ergebnisse wurden auf Basis folgender Erhebungen und statistischer Verfahren ermittelt:

- Daten aus der Gebäude- und Wohnungszählung (§ 6 ZensG 2011),
- Daten aus der Zusammenführung der Datensätze und Haushaltegenerierung (§ 9 Abs. 3 ZensG 2011).

## Methode

Da es in Deutschland zu Gebäude- und Wohnungsdaten keine flächendeckenden Register gibt, wurden die Angaben zu Gebäuden und Wohnungen durch eine postalische Befragung der Eigentümerinnen und Eigentümer oder Verwalterinnen und Verwalter von Gebäuden und Wohnungen sowie bewohnten Unterkünften gewonnen. Die zum Stichtag 9. Mai 2011 als Vollerhebung durchgeführte Gebäude- und Wohnungszählung liefert Informationen zu Gebäuden mit Wohnraum sowie zu den darin befindlichen Wohnungen. Zu rein gewerblich genutzten Objekten werden keine Informationen angeboten.



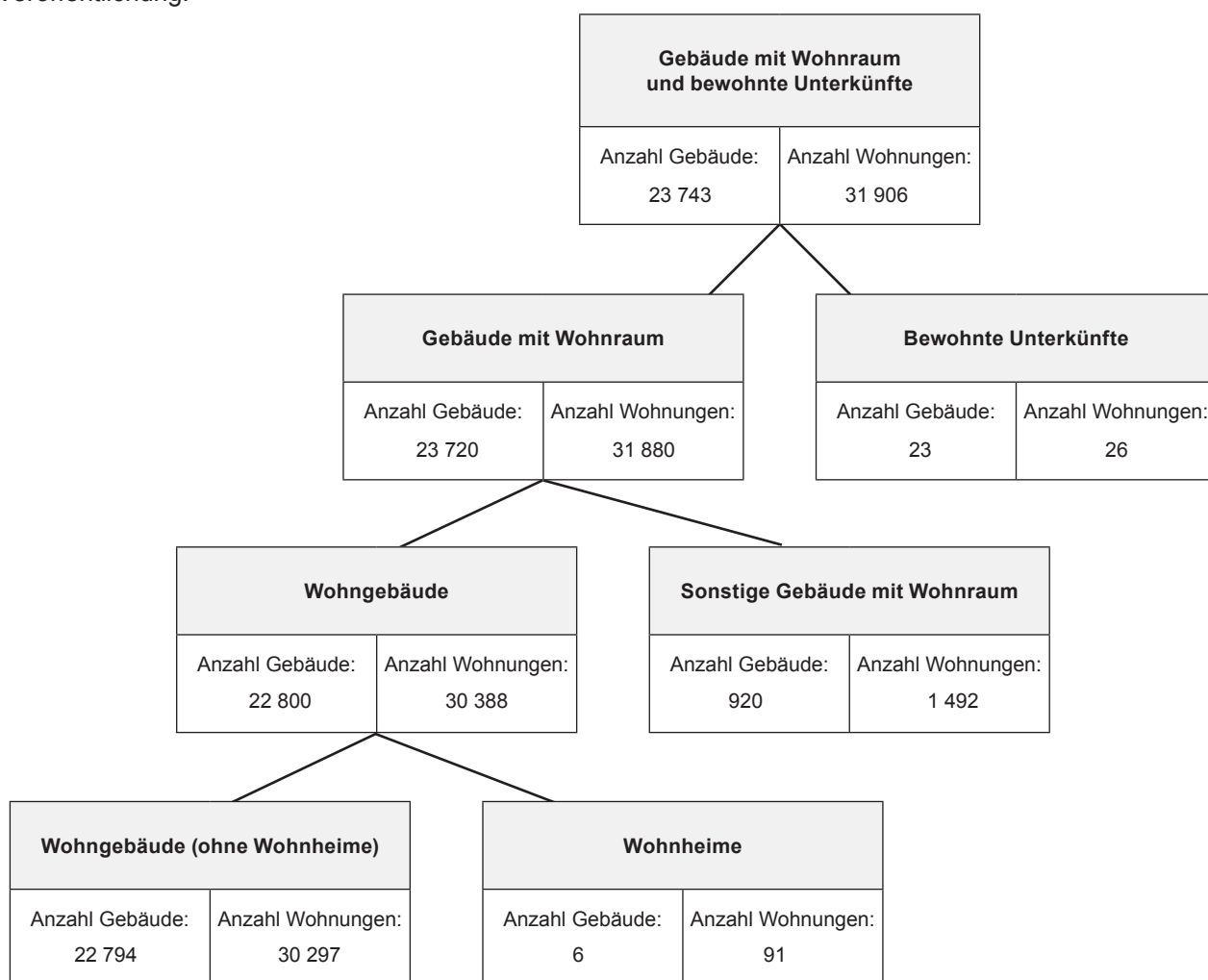
Durch das statistische Verfahren der Haushaltegenerierung stehen nicht nur die gesammelten Informationen zu Bevölkerung, Gebäuden und Wohnungen zur Verfügung, sondern zusätzlich auch Angaben zu Haushalts- und Familienstrukturen. Dabei wurden anschriftenweise Personen zu Haushalten zusammengefasst und den in der Gebäude- und Wohnungszählung erfassten Wohnungen zugeordnet. Die Haushaltegenerierung bildet daher die Wohnhaushalte an einer Anschrift ab. Die Zahl der Haushalte kann von der Zahl der bewohnten Wohnungen abweichen, da ein Haushalt beispielsweise bei Umzügen vorübergehend mehrere Wohnungen nutzen kann.

Bei allen Veröffentlichungen der amtlichen Statistik in Deutschland sind die Einzelangaben der Befragten grundsätzlich geheim zu halten (§ 16 Bundesstatistikgesetz). Bei allen Ergebnisbestandteilen aus Registerauszählungen oder Vollerhebungen des Zensus 2011 erfolgt die Geheimhaltung durch das maschinelle, datenverändernde Verfahren SAFE (Verfahren zur **s**icheren **A**nonymisierung für **E**inzeldaten). Dieses Verfahren stellt sicher, dass bereits vor Erstellung einer Ergebnistabelle kein Datensatz vorhanden ist, welcher Rückschlüsse auf Einzelfälle zulässt.

Weiterführende methodische Informationen zum Zensusmodell und zur Geheimhaltung stehen unter [www.zensus2011.de](http://www.zensus2011.de) zur Verfügung.

## Systematik von Gebäuden und Wohnungen

Im Rahmen des Zensus 2011 werden die Gebäude und Wohnungen nach der Art des Gebäudes in hierarchischen Strukturen abgebildet. Nachstehende Abbildung zeigt die Ergebnisse für die regionale Einheit dieser Veröffentlichung.



Die Ergebnisse zur Gebäude- und Wohnungszählung betrachten ausschließlich Gebäude mit Wohnraum. Bewohnte Unterkünfte bleiben daher für die Ergebnistabellen unberücksichtigt.

## 1.1 Gebäude mit Wohnraum und Wohnungen in Gebäuden mit Wohnraum nach Baujahr, Gebäudetyp, Zahl der Wohnungen, Eigentumsform und Heizungsart

|  | Gebäude mit Wohnraum |           | darunter    |           |
|--|----------------------|-----------|-------------|-----------|
|  | Gebäude              | Wohnungen | Wohngebäude |           |
|  |                      |           | Gebäude     | Wohnungen |
|  | Anzahl               | Anzahl    | Anzahl      | Anzahl    |
| <b>Insgesamt</b>                             |                      |           |             |           |
| Insgesamt                                    | 23 720               | 31 880    | 22 800      | 30 388    |
| <b>Baujahr</b>                               |                      |           |             |           |
| Vor 1919                                     | 3 744                | 4 362     | 3 516       | 4 052     |
| 1919 - 1948                                  | 2 215                | 2 734     | 2 079       | 2 517     |
| 1949 - 1978                                  | 9 290                | 12 894    | 8 923       | 12 294    |
| 1979 - 1986                                  | 2 600                | 3 677     | 2 524       | 3 506     |
| 1987 - 1990                                  | 817                  | 1 104     | 801         | 1 085     |
| 1991 - 1995                                  | 1 365                | 2 145     | 1 341       | 2 083     |
| 1996 - 2000                                  | 1 782                | 2 660     | 1 745       | 2 602     |
| 2001 - 2004                                  | 982                  | 1 250     | 965         | 1 226     |
| 2005 - 2008                                  | 669                  | 769       | 656         | 750       |
| 2009 und später                              | 256                  | 281       | 250         | 269       |
| <b>Gebäudetyp nach Zahl der Wohnungen</b>    |                      |           |             |           |
| Freistehendes Haus Insgesamt                 | 18 981               | 24 943    | 18 581      | 24 341    |
| mit 1 Wohnung                                | 14 970               | 14 966    | 14 728      | 14 724    |
| mit 2 Wohnungen                              | 2 930                | 5 655     | 2 828       | 5 473     |
| mit 3 und mehr Wohnungen                     | 1 081                | 4 322     | 1 025       | 4 144     |
| Doppelhaushälfte Insgesamt                   | 1 714                | 2 389     | 1 676       | 2 307     |
| mit 1 Wohnung                                | 1 270                | 1 270     | 1 258       | 1 258     |
| mit 2 Wohnungen                              | 301                  | 580       | 292         | 556       |
| mit 3 und mehr Wohnungen                     | 143                  | 539       | 126         | 493       |
| Gereihtes Haus Insgesamt                     | 1 896                | 2 934     | 1 744       | 2 657     |
| mit 1 Wohnung                                | 1 400                | 1 400     | 1 328       | 1 328     |
| mit 2 Wohnungen                              | 270                  | 506       | 230         | 435       |
| mit 3 und mehr Wohnungen                     | 226                  | 1 028     | 186         | 894       |
| Anderer Gebäudetyp Insgesamt                 | 1 129                | 1 610     | 799         | 1 079     |
| mit 1 Wohnung                                | 857                  | 857       | 653         | 653       |
| mit 2 Wohnungen                              | (175)                | 307       | (111)       | (203)     |
| mit 3 und mehr Wohnungen                     | 97                   | 446       | (35)        | 223       |
| <b>Zahl der Wohnungen im Gebäude</b>         |                      |           |             |           |
| 1 Wohnung                                    | 18 497               | 18 493    | 17 967      | 17 963    |
| 2 Wohnungen                                  | 3 676                | 7 048     | 3 461       | 6 667     |
| 3 - 6 Wohnungen                              | 1 418                | 5 048     | 1 257       | 4 552     |
| 7 - 12 Wohnungen                             | 97                   | 797       | 91          | 753       |
| 13 und mehr Wohnungen                        | (32)                 | 490       | 24          | 449       |
| <b>Eigentumsform des Gebäudes</b>            |                      |           |             |           |
| Gemeinschaft von Wohnungseigentümern/-innen  | 1 132                | 3 331     | 1 020       | 3 041     |
| Privatperson/-en                             | 22 381               | 27 979    | 21 643      | 26 882    |
| Wohnungsgenossenschaft                       | -                    | -         | -           | -         |
| Kommune oder kommunales Wohnungsunternehmen  | 48                   | 73        | 22          | 38        |
| Privatwirtschaftliches Wohnungsunternehmen   | 47                   | 262       | 43          | 258       |
| Anderes privatwirtschaftliches Unternehmen   | 59                   | 111       | 31          | 67        |
| Bund oder Land                               | 3                    | (6)       | -           | (3)       |
| Organisation ohne Erwerbszweck (z.B. Kirche) | 50                   | 114       | 41          | 95        |

Noch: 1.1 Gebäude mit Wohnraum und Wohnungen in Gebäuden mit Wohnraum nach Baujahr, Gebäudetyp,  
Zahl der Wohnungen, Eigentumsform und Heizungsart

|  | Gebäude mit Wohnraum |           | darunter    |           |
|--|----------------------|-----------|-------------|-----------|
|  |                      |           | Wohngebäude |           |
|  | Gebäude              | Wohnungen | Gebäude     | Wohnungen |
|  | Anzahl               | Anzahl    | Anzahl      | Anzahl    |
| <b>Heizungsart</b>                               |                      |           |             |           |
| Fernheizung (Fernwärme)                          | 317                  | 510       | 307         | 500       |
| Etagenheizung                                    | 447                  | 890       | 417         | 826       |
| Blockheizung                                     | (89)                 | (125)     | (77)        | 110       |
| Zentralheizung                                   | 18 994               | 25 789    | 18 250      | 24 530    |
| Einzel-/Mehrraumöfen (auch Nachtspeicherheizung) | 3 512                | 4 156     | 3 404       | 4 028     |
| Keine Heizung im Gebäude oder in den Wohnungen   | 361                  | 406       | 345         | 390       |

Bei den ausgewiesenen Wohnungszahlen sind gewerblich genutzte Wohnungen nicht, Diplomatenwohnungen/Wohnungen ausländischer Streitkräfte nur in der „Insgesamt-Zeile“ berücksichtigt.

Die ausgewiesenen Zahlen zu „Gebäudetyp nach Zahl der Wohnungen“ und „Zahl der Wohnungen im Gebäude“ können Abweichungen zwischen der Anzahl der Gebäude und der entsprechenden Zahl der Wohnungen in diesen Gebäuden aufweisen. Dies ist auf das beim Zensus 2011 eingesetzte Geheimhaltungsverfahren zurückzuführen sowie auf die in den Wohnungsauswertungen nicht berücksichtigten Diplomatenwohnungen/Wohnungen ausländischer Streitkräfte bzw. gewerblich genutzten Wohnungen.

## 1.2 Gebäude mit Wohnraum nach Baujahr und Gebäudeart, Gebäudetyp, Zahl der Wohnungen, Eigentumsform und Heizungsart

|  | Insgesamt | Baujahr (Jahrzwanzigste) |             |             |                 |
|--|-----------|--------------------------|-------------|-------------|-----------------|
|  |           | Vor 1950                 | 1950 - 1969 | 1970 - 1989 | 1990 und später |
|  | Anzahl    | Anzahl                   | Anzahl      | Anzahl      | Anzahl          |
| <b>Insgesamt</b>                             |           |                          |             |             |                 |
| Insgesamt                                    | 23 720    | 6 074                    | 5 597       | 6 705       | 5 344           |
| <b>Art des Gebäudes</b>                      |           |                          |             |             |                 |
| Gebäude mit Wohnraum                         | 23 720    | 6 074                    | 5 597       | 6 705       | 5 344           |
| Wohngebäude                                  | 22 800    | 5 696                    | 5 335       | 6 529       | 5 240           |
| Wohngebäude (ohne Wohnheime)                 | 22 794    | 5 693                    | 5 335       | 6 529       | 5 237           |
| Wohnheime                                    | 6         | 3                        | -           | -           | 3               |
| Sonstige Gebäude mit Wohnraum                | 920       | 378                      | 262         | 176         | (104)           |
| <b>Gebäudetyp nach Zahl der Wohnungen</b>    |           |                          |             |             |                 |
| Freistehendes Haus Insgesamt                 | 18 981    | 4 082                    | 4 441       | 5 772       | 4 686           |
| mit 1 Wohnung                                | 14 970    | 3 546                    | 3 485       | 4 239       | 3 700           |
| mit 2 Wohnungen                              | 2 930     | 400                      | 689         | 1 178       | 663             |
| mit 3 und mehr Wohnungen                     | 1 081     | 136                      | 267         | 355         | 323             |
| Doppelhaushälfte Insgesamt                   | 1 714     | 568                      | 439         | 389         | 318             |
| mit 1 Wohnung                                | 1 270     | 473                      | 319         | 271         | 207             |
| mit 2 Wohnungen                              | 301       | 75                       | (79)        | 84          | (63)            |
| mit 3 und mehr Wohnungen                     | 143       | 20                       | 41          | 34          | 48              |
| Gereihtes Haus Insgesamt                     | 1 896     | 877                      | 485         | 316         | 218             |
| mit 1 Wohnung                                | 1 400     | 711                      | 334         | 203         | (152)           |
| mit 2 Wohnungen                              | 270       | (104)                    | 72          | 67          | 27              |
| mit 3 und mehr Wohnungen                     | 226       | 62                       | 79          | 46          | 39              |
| Anderer Gebäudetyp Insgesamt                 | 1 129     | 547                      | 232         | 228         | 122             |
| mit 1 Wohnung                                | 857       | 449                      | (159)       | 168         | 81              |
| mit 2 Wohnungen                              | (175)     | (78)                     | (45)        | 36          | 16              |
| mit 3 und mehr Wohnungen                     | 97        | (20)                     | 28          | 24          | 25              |
| <b>Zahl der Wohnungen im Gebäude</b>         |           |                          |             |             |                 |
| 1 Wohnung                                    | 18 497    | 5 179                    | 4 297       | 4 881       | 4 140           |
| 2 Wohnungen                                  | 3 676     | 657                      | 885         | 1 365       | 769             |
| 3 - 6 Wohnungen                              | 1 418     | 235                      | 391         | 418         | 374             |
| 7 - 12 Wohnungen                             | 97        | 3                        | 18          | 24          | 52              |
| 13 und mehr Wohnungen                        | (32)      | -                        | 6           | 17          | 9               |
| <b>Eigentumsform des Gebäudes</b>            |           |                          |             |             |                 |
| Gemeinschaft von Wohnungseigentümern/-innen  | 1 132     | 191                      | 312         | 381         | 248             |
| Privatperson/-en                             | 22 381    | 5 814                    | 5 195       | 6 288       | 5 084           |
| Wohnungsgenossenschaft                       | -         | -                        | -           | -           | -               |
| Kommune oder kommunales Wohnungsunternehmen  | 48        | 20                       | 7           | (18)        | 3               |
| Privatwirtschaftliches Wohnungsunternehmen   | 47        | 7                        | 34          | (3)         | 3               |
| Anderes privatwirtschaftliches Unternehmen   | 59        | 17                       | (33)        | 6           | 3               |
| Bund oder Land                               | 3         | -                        | -           | 3           | -               |
| Organisation ohne Erwerbszweck (z.B. Kirche) | 50        | 25                       | 16          | 6           | 3               |

Noch: 1.2 Gebäude mit Wohnraum nach Baujahr und Gebäudeart, Gebäudetyp, Zahl der Wohnungen,  
Eigentumsform und Heizungsart

|   | Insgesamt | Baujahr (Jahrzwanzigste) |             |             |                 |
|---|-----------|--------------------------|-------------|-------------|-----------------|
|   |           | Vor 1950                 | 1950 - 1969 | 1970 - 1989 | 1990 und später |
|   | Anzahl    | Anzahl                   | Anzahl      | Anzahl      | Anzahl          |
| <b>Heizungsart</b>                                  |           |                          |             |             |                 |
| Fernheizung (Fernwärme)                             | 317       | (41)                     | 83          | (56)        | (137)           |
| Etagenheizung                                       | 447       | (112)                    | (72)        | 111         | 152             |
| Blockheizung  | (89)      | 22                       | 22          | (16)        | 29              |
| Zentralheizung                                      | 18 994    | 4 015                    | 4 606       | 5 542       | 4 831           |
| Einzel-/Mehrraumöfen (auch<br>Nachtspeicherheizung) | 3 512     | 1 643                    | 738         | 958         | (173)           |
| Keine Heizung im Gebäude oder in<br>den Wohnungen   | 361       | 241                      | (76)        | 22          | 22              |

## 1.3.1 Gebäude mit Wohnraum nach regionaler Einheit und Baujahr, Gebäudeart, Gebäudetyp, Zahl der Wohnungen, Eigentumsform und Heizungsart

|   | Gebäude               |                 |             |
|---|-----------------------|-----------------|-------------|
|   | Landkreis Vulkaneifel | Rheinland-Pfalz | Deutschland |
|   | Anzahl                | Anzahl          | Anzahl      |
| <b>Insgesamt</b>                          |                       |                 |             |
| Insgesamt                                 | 23 720                | 1 183 475       | 18 922 618  |
| <b>Baujahr</b>                            |                       |                 |             |
| Vor 1919                                  | 3 744                 | 181 833         | 2 655 042   |
| 1919 - 1948                               | 2 215                 | 123 453         | 2 307 543   |
| 1949 - 1978                               | 9 290                 | 462 714         | 7 188 157   |
| 1979 - 1986                               | 2 600                 | 120 331         | 1 828 250   |
| 1987 - 1990                               | 817                   | 47 821          | 736 588     |
| 1991 - 1995                               | 1 365                 | 69 320          | 1 153 484   |
| 1996 - 2000                               | 1 782                 | 79 166          | 1 434 704   |
| 2001 - 2004                               | 982                   | 47 349          | 790 074     |
| 2005 - 2008                               | 669                   | 36 981          | 594 658     |
| 2009 und später                           | 256                   | 14 507          | 234 118     |
| <b>Art des Gebäudes</b>                   |                       |                 |             |
| Gebäude mit Wohnraum                      | 23 720                | 1 183 475       | 18 922 618  |
| Wohngebäude                               | 22 800                | 1 140 000       | 18 259 360  |
| Wohngebäude (ohne Wohnheime)              | 22 794                | 1 139 024       | 18 239 634  |
| Wohnheime                                 | 6                     | 976             | 19 726      |
| Sonstige Gebäude mit Wohnraum             | 920                   | 43 475          | 663 258     |
| <b>Gebäudetyp nach Zahl der Wohnungen</b> |                       |                 |             |
| Freistehendes Haus Insgesamt              | 18 981                | 813 645         | 11 670 098  |
| mit 1 Wohnung                             | 14 970                | 597 607         | 7 865 099   |
| mit 2 Wohnungen                           | 2 930                 | 143 967         | 2 363 400   |
| mit 3 und mehr Wohnungen                  | 1 081                 | 72 071          | 1 441 599   |
| Doppelhaushälfte Insgesamt                | 1 714                 | 131 807         | 2 767 712   |
| mit 1 Wohnung                             | 1 270                 | 93 446          | 1 961 269   |
| mit 2 Wohnungen                           | 301                   | 21 364          | 424 662     |
| mit 3 und mehr Wohnungen                  | 143                   | 16 997          | 381 781     |
| Gereihtes Haus Insgesamt                  | 1 896                 | 187 370         | 3 714 711   |
| mit 1 Wohnung                             | 1 400                 | 119 829         | 2 093 366   |
| mit 2 Wohnungen                           | 270                   | 22 255          | 311 332     |
| mit 3 und mehr Wohnungen                  | 226                   | 45 286          | 1 310 013   |
| Anderer Gebäudetyp Insgesamt              | 1 129                 | 50 653          | 770 097     |
| mit 1 Wohnung                             | 857                   | 33 076          | 419 909     |
| mit 2 Wohnungen                           | (175)                 | 7 730           | 130 258     |
| mit 3 und mehr Wohnungen                  | 97                    | 9 847           | 219 930     |
| <b>Zahl der Wohnungen im Gebäude</b>      |                       |                 |             |
| 1 Wohnung                                 | 18 497                | 843 958         | 12 339 643  |
| 2 Wohnungen                               | 3 676                 | 195 316         | 3 229 652   |
| 3 - 6 Wohnungen                           | 1 418                 | 114 928         | 2 251 854   |
| 7 - 12 Wohnungen                          | 97                    | 23 254          | 882 631     |
| 13 und mehr Wohnungen                     | (32)                  | 6 019           | 218 838     |

Noch: 1.3.1 Gebäude mit Wohnraum nach regionaler Einheit und Baujahr, Gebäudeart, Gebäudetyp, Zahl der Wohnungen, Eigentumsform und Heizungsart

|  | Gebäude               |                 |             |
|--|-----------------------|-----------------|-------------|
|  | Landkreis Vulkaneifel | Rheinland-Pfalz | Deutschland |
|  | Anzahl                | Anzahl          | Anzahl      |
| <b>Eigentumsform des Gebäudes</b>                |                       |                 |             |
| Gemeinschaft von Wohnungseigentümern/-innen      | 1 132                 | 88 519          | 1 767 017   |
| Privatperson/-en                                 | 22 381                | 1 060 228       | 15 968 275  |
| Wohnungsgenossenschaft                           | -                     | 3 425           | 288 767     |
| Kommune oder kommunales Wohnungsunternehmen      | 48                    | 12 683          | 332 089     |
| Privatwirtschaftliches Wohnungsunternehmen       | 47                    | 8 438           | 316 086     |
| Anderes privatwirtschaftliches Unternehmen       | 59                    | 4 760           | 131 832     |
| Bund oder Land                                   | 3                     | 1 109           | 44 215      |
| Organisation ohne Erwerbszweck (z.B. Kirche)     | 50                    | 4 313           | 74 337      |
| <b>Heizungsart</b>                               |                       |                 |             |
| Fernheizung (Fernwärme)                          | 317                   | 28 315          | 1 020 473   |
| Etagenheizung                                    | 447                   | 69 769          | 1 218 091   |
| Blockheizung                                     | (89)                  | 5 500           | 186 429     |
| Zentralheizung                                   | 18 994                | 964 750         | 14 951 706  |
| Einzel-/Mehrraumöfen (auch Nachtspeicherheizung) | 3 512                 | 103 185         | 1 435 746   |
| Keine Heizung im Gebäude oder in den Wohnungen   | 361                   | 11 956          | 110 173     |

## 1.3.2 Gebäude mit Wohnraum nach regionaler Einheit und Baujahr, Gebäudeart, Gebäudetyp, Zahl der Wohnungen, Eigentumsform und Heizungsart -in %-

|  | Gebäude               |                 |             |
|--|-----------------------|-----------------|-------------|
|  | Landkreis Vulkaneifel | Rheinland-Pfalz | Deutschland |
|  | %                     | %               | %           |
| <b>Baujahr</b>                               |                       |                 |             |
| Vor 1919                                     | 15,8                  | 15,4            | 14,0        |
| 1919 - 1948                                  | 9,3                   | 10,4            | 12,2        |
| 1949 - 1978                                  | 39,2                  | 39,1            | 38,0        |
| 1979 - 1986                                  | 11,0                  | 10,2            | 9,7         |
| 1987 - 1990                                  | 3,4                   | 4,0             | 3,9         |
| 1991 - 1995                                  | 5,8                   | 5,9             | 6,1         |
| 1996 - 2000                                  | 7,5                   | 6,7             | 7,6         |
| 2001 - 2004                                  | 4,1                   | 4,0             | 4,2         |
| 2005 - 2008                                  | 2,8                   | 3,1             | 3,1         |
| 2009 und später                              | 1,1                   | 1,2             | 1,2         |
| <b>Art des Gebäudes</b>                      |                       |                 |             |
| Gebäude mit Wohnraum                         | 100,0                 | 100,0           | 100,0       |
| Wohngebäude                                  | 96,1                  | 96,3            | 96,5        |
| Wohngebäude (ohne Wohnheime)                 | 96,1                  | 96,2            | 96,4        |
| Wohnheime                                    | 0,0                   | 0,1             | 0,1         |
| Sonstige Gebäude mit Wohnraum                | 3,9                   | 3,7             | 3,5         |
| <b>Gebäudetyp nach Zahl der Wohnungen</b>    |                       |                 |             |
| Freistehendes Haus Insgesamt                 | 80,0                  | 68,8            | 61,7        |
| mit 1 Wohnung                                | 63,1                  | 50,5            | 41,6        |
| mit 2 Wohnungen                              | 12,4                  | 12,2            | 12,5        |
| mit 3 und mehr Wohnungen                     | 4,6                   | 6,1             | 7,6         |
| Doppelhaushälfte Insgesamt                   | 7,2                   | 11,1            | 14,6        |
| mit 1 Wohnung                                | 5,4                   | 7,9             | 10,4        |
| mit 2 Wohnungen                              | 1,3                   | 1,8             | 2,2         |
| mit 3 und mehr Wohnungen                     | 0,6                   | 1,4             | 2,0         |
| Gereihtes Haus Insgesamt                     | 8,0                   | 15,8            | 19,6        |
| mit 1 Wohnung                                | 5,9                   | 10,1            | 11,1        |
| mit 2 Wohnungen                              | 1,1                   | 1,9             | 1,6         |
| mit 3 und mehr Wohnungen                     | 1,0                   | 3,8             | 6,9         |
| Anderer Gebäudetyp Insgesamt                 | 4,8                   | 4,3             | 4,1         |
| mit 1 Wohnung                                | 3,6                   | 2,8             | 2,2         |
| mit 2 Wohnungen                              | (0,7)                 | 0,7             | 0,7         |
| mit 3 und mehr Wohnungen                     | 0,4                   | 0,8             | 1,2         |
| <b>Zahl der Wohnungen im Gebäude</b>         |                       |                 |             |
| 1 Wohnung                                    | 78,0                  | 71,3            | 65,2        |
| 2 Wohnungen                                  | 15,5                  | 16,5            | 17,1        |
| 3 - 6 Wohnungen                              | 6,0                   | 9,7             | 11,9        |
| 7 - 12 Wohnungen                             | 0,4                   | 2,0             | 4,7         |
| 13 und mehr Wohnungen                        | (0,1)                 | 0,5             | 1,2         |
| <b>Eigentumsform des Gebäudes</b>            |                       |                 |             |
| Gemeinschaft von Wohnungseigentümern/-innen  | 4,8                   | 7,5             | 9,3         |
| Privatperson/-en                             | 94,4                  | 89,6            | 84,4        |
| Wohnungsgenossenschaft                       | -                     | 0,3             | 1,5         |
| Kommune oder kommunales Wohnungsunternehmen  | 0,2                   | 1,1             | 1,8         |
| Privatwirtschaftliches Wohnungsunternehmen   | 0,2                   | 0,7             | 1,7         |
| Anderes privatwirtschaftliches Unternehmen   | 0,2                   | 0,4             | 0,7         |
| Bund oder Land                               | 0,0                   | 0,1             | 0,2         |
| Organisation ohne Erwerbszweck (z.B. Kirche) | 0,2                   | 0,4             | 0,4         |



Noch: 1.3.2 Gebäude mit Wohnraum nach regionaler Einheit und Baujahr, Gebäudeart, Gebäudetyp, Zahl der Wohnungen, Eigentumsform und Heizungsart -in %-

|  | Gebäude               |                 |             |
|--|-----------------------|-----------------|-------------|
|  | Landkreis Vulkaneifel | Rheinland-Pfalz | Deutschland |
|  | %                     | %               | %           |
| <b>Heizungsart</b>                               |                       |                 |             |
| Fernheizung (Fernwärme)                          | 1,3                   | 2,4             | 5,4         |
| Etagenheizung                                    | 1,9                   | 5,9             | 6,4         |
| Blockheizung                                     | (0,4)                 | 0,5             | 1,0         |
| Zentralheizung                                   | 80,1                  | 81,5            | 79,0        |
| Einzel-/Mehrraumöfen (auch Nachtspeicherheizung) | 14,8                  | 8,7             | 7,6         |
| Keine Heizung im Gebäude oder in den Wohnungen   | 1,5                   | 1,0             | 0,6         |

Die relativen Ergebnisse beziehen sich auf die Gesamtzahl der Gebäude der jeweiligen regionalen Einheit je betrachtetem Gebäudemerkmal.

Die relativen Werte wurden durch Division von Ergebnissen nach Durchführung der Geheimhaltung errechnet.

## 2.1 Wohnungen in Gebäuden mit Wohnraum nach Art der Nutzung, Fläche der Wohnung, Zahl der Räume und Ausstattung

|  | Wohnungen in Gebäuden mit Wohnraum | davon                     |   |                         |  |
|--|------------------------------------|---------------------------|---|-------------------------|--|
|  |                                    | Wohnungen in Wohngebäuden | davon                                       |                         | Wohnungen in Sonstigen Gebäuden mit Wohnraum |
|  |                                    |                           | Wohnungen in Wohngebäuden (keine Wohnheime) | Wohnungen in Wohnheimen |  |
|  | Anzahl                             | Anzahl                    | Anzahl                                      | Anzahl                  | Anzahl                                       |
| <b>Insgesamt</b>                               |                                    |                           |   |                         |  |
| Insgesamt                                      | 31 880                             | 30 388                    | 30 297                                      | 91                      | 1 492  |
| <b>Art der Wohnungsnutzung</b>                 |                                    |                           |   |                         |  |
| Von Eigentümer/-in bewohnt                     | 19 431                             | 18 838                    | 18 818                                      | 20                      | 593  |
| Zu Wohnzwecken vermietet (auch mietfrei)       | 9 426                              | 8 669                     | 8 607                                       | (62)                    | 757  |
| Ferien- und Freizeitwohnung                    | 1 486                              | 1 455                     | 1 455                                       | -                       | (31)   |
| Leer stehend                                   | 1 533                              | 1 422                     | 1 413                                       | 9                       | 111  |
| <b>Fläche der Wohnung in m²</b>                |                                    |                           |   |                         |  |
| Unter 40                                       | 471                                | 434                       | 427   | 7                       | (37)   |
| 40 - 59  | 2 492                              | 2 270                     | 2 225                                       | 45                      | 222  |
| 60 - 79  | 4 570                              | 4 294                     | 4 278                                       | 16                      | 276  |
| 80 - 99  | 5 625                              | 5 310                     | 5 303                                       | 7                       | 315  |
| 100 - 119                                      | 5 122                              | 4 886                     | 4 883                                       | 3                       | 236  |
| 120 - 139                                      | 5 754                              | 5 587                     | 5 577                                       | 10                      | 167  |
| 140 - 159                                      | 3 526                              | 3 425                     | 3 425                                       | -                       | 101  |
| 160 - 179                                      | 1 782                              | 1 736                     | 1 736                                       | -                       | 46   |
| 180 - 199                                      | 953                                | 928                       | 928   | -                       | (25)   |
| 200 und mehr                                   | 1 581                              | 1 514                     | 1 511                                       | 3                       | 67   |
| <b>Zahl der Räume</b>                          |                                    |                           |   |                         |  |
| 1 Raum   | 290                                | 252                       | 245   | 7                       | 38   |
| 2 Räume  | 1 524                              | 1 405                     | 1 367                                       | 38                      | 119  |
| 3 Räume  | 3 899                              | 3 612                     | 3 603                                       | 9                       | 287  |
| 4 Räume  | 5 534                              | 5 184                     | 5 173                                       | 11                      | 350  |
| 5 Räume  | 5 864                              | 5 620                     | 5 604                                       | 16                      | 244  |
| 6 Räume  | 6 002                              | 5 812                     | 5 808                                       | 4                       | 190  |
| 7 und mehr Räume                               | 8 763                              | 8 499                     | 8 493                                       | 6                       | 264  |
| <b>Ausstattung der Wohnung</b>                 |                                    |                           |   |                         |  |
| Badewanne/Dusche und WC vorhanden              | 31 595                             | 30 126                    | 30 035                                      | 91                      | 1 469  |
| Badewanne/Dusche und WC nicht vorhanden        | (99)                               | 93                        | 93  | -                       | 6  |
| Badewanne/Dusche vorhanden, WC nicht vorhanden | (37)                               | (37)                      | (37)  | -                       | -  |
| Badewanne/Dusche nicht vorhanden, WC vorhanden | (145)                              | (128)                     | (128)                                       | -                       | 17   |

Bei den ausgewiesenen Wohnungszahlen sind gewerblich genutzte Wohnungen nicht, Diplomatenwohnungen/Wohnungen ausländischer Streitkräfte nur in der „Insgesamt-Zeile“ berücksichtigt.

## 2.2.1 Wohnungen in Gebäuden mit Wohnraum nach regionaler Einheit und Art der Nutzung, Fläche der Wohnung, Zahl der Räume und Ausstattung

|  | Wohnungen             |                 |             |
|--|-----------------------|-----------------|-------------|
|  | Landkreis Vulkaneifel | Rheinland-Pfalz | Deutschland |
|  | Anzahl                | Anzahl          | Anzahl      |
| <b>Insgesamt</b>                               |                       |                 |             |
| Insgesamt                                      | 31 880                | 2 010 559       | 40 563 320  |
| <b>Art der Wohnungsnutzung</b>                 |                       |                 |             |
| Von Eigentümer/-in bewohnt                     | 19 431                | 1 056 986       | 17 292 029  |
| Zu Wohnzwecken vermietet (auch mietfrei)       | 9 426                 | 841 958         | 21 199 913  |
| Ferien- und Freizeitwohnung                    | 1 486                 | 14 906          | 224 529     |
| Leer stehend                                   | 1 533                 | 89 040          | 1 828 846   |
| <b>Fläche der Wohnung in m<sup>2</sup></b>     |                       |                 |             |
| Unter 40                                       | 471                   | 79 051          | 2 177 061   |
| 40 - 59  | 2 492                 | 219 658         | 7 288 734   |
| 60 - 79  | 4 570                 | 368 640         | 9 663 142   |
| 80 - 99  | 5 625                 | 363 190         | 6 987 435   |
| 100 - 119                                      | 5 122                 | 281 553         | 4 913 194   |
| 120 - 139                                      | 5 754                 | 282 169         | 4 211 779   |
| 140 - 159                                      | 3 526                 | 181 337         | 2 394 089   |
| 160 - 179                                      | 1 782                 | 86 315          | 1 117 240   |
| 180 - 199                                      | 953                   | 53 728          | 686 793     |
| 200 und mehr                                   | 1 581                 | 87 249          | 1 105 850   |
| <b>Zahl der Räume</b>                          |                       |                 |             |
| 1 Raum   | 290                   | 56 146          | 1 306 117   |
| 2 Räume  | 1 524                 | 130 279         | 3 735 658   |
| 3 Räume  | 3 899                 | 335 419         | 8 890 843   |
| 4 Räume  | 5 534                 | 436 277         | 10 410 969  |
| 5 Räume  | 5 864                 | 364 352         | 6 855 418   |
| 6 Räume  | 6 002                 | 292 471         | 4 406 792   |
| 7 und mehr Räume                               | 8 763                 | 387 946         | 4 939 520   |
| <b>Ausstattung der Wohnung</b>                 |                       |                 |             |
| Badewanne/Dusche und WC vorhanden              | 31 595                | 1 970 139       | 39 916 059  |
| Badewanne/Dusche und WC nicht vorhanden        | (99)                  | 6 506           | 308 371     |
| Badewanne/Dusche vorhanden, WC nicht vorhanden | (37)                  | 4 165           | 104 585     |
| Badewanne/Dusche nicht vorhanden, WC vorhanden | (145)                 | 22 080          | 216 302     |

Bei den ausgewiesenen Wohnungszahlen sind gewerblich genutzte Wohnungen nicht, Diplomatenwohnungen/Wohnungen ausländischer Streitkräfte nur in der „Insgesamt-Zeile“ berücksichtigt.

## 2.2.2 Wohnungen in Gebäuden mit Wohnraum nach regionaler Einheit und Art der Nutzung, Fläche der Wohnung, Zahl der Räume und Ausstattung -in %-

|  | Wohnungen             |                 |             |
|--|-----------------------|-----------------|-------------|
|  | Landkreis Vulkaneifel | Rheinland-Pfalz | Deutschland |
|  | %                     | %               | %           |
| <b>Art der Wohnungsnutzung</b>                 |                       |                 |             |
| Von Eigentümer/-in bewohnt                     | 61,0                  | 52,8            | 42,6        |
| Zu Wohnzwecken vermietet (auch mietfrei)       | 29,6                  | 42,0            | 52,3        |
| Ferien- und Freizeitwohnung                    | 4,7                   | 0,7             | 0,6         |
| Leer stehend                                   | 4,8                   | 4,4             | 4,5         |
| <b>Fläche der Wohnung in m²</b>                |                       |                 |             |
| Unter 40                                       | 1,5                   | 3,9             | 5,4         |
| 40 - 59  | 7,8                   | 11,0            | 18,0        |
| 60 - 79  | 14,3                  | 18,4            | 23,8        |
| 80 - 99  | 17,6                  | 18,1            | 17,2        |
| 100 - 119                                      | 16,1                  | 14,1            | 12,1        |
| 120 - 139                                      | 18,1                  | 14,1            | 10,4        |
| 140 - 159                                      | 11,1                  | 9,1             | 5,9         |
| 160 - 179                                      | 5,6                   | 4,3             | 2,8         |
| 180 - 199                                      | 3,0                   | 2,7             | 1,7         |
| 200 und mehr                                   | 5,0                   | 4,4             | 2,7         |
| <b>Zahl der Räume</b>                          |                       |                 |             |
| 1 Raum   | 0,9                   | 2,8             | 3,2         |
| 2 Räume  | 4,8                   | 6,5             | 9,2         |
| 3 Räume  | 12,2                  | 16,7            | 21,9        |
| 4 Räume  | 17,4                  | 21,8            | 25,7        |
| 5 Räume  | 18,4                  | 18,2            | 16,9        |
| 6 Räume  | 18,8                  | 14,6            | 10,9        |
| 7 und mehr Räume                               | 27,5                  | 19,4            | 12,2        |
| <b>Ausstattung der Wohnung</b>                 |                       |                 |             |
| Badewanne/Dusche und WC vorhanden              | 99,1                  | 98,4            | 98,4        |
| Badewanne/Dusche und WC nicht vorhanden        | (0,3)                 | 0,3             | 0,8         |
| Badewanne/Dusche vorhanden, WC nicht vorhanden | (0,1)                 | 0,2             | 0,3         |
| Badewanne/Dusche nicht vorhanden, WC vorhanden | (0,5)                 | 1,1             | 0,5         |

Bei den ausgewiesenen Wohnungszahlen sind gewerblich genutzte Wohnungen, Diplomatenwohnungen/Wohnungen ausländischer Streitkräfte nicht berücksichtigt.

Die relativen Ergebnisse beziehen sich auf die Gesamtzahl der Gebäude der jeweiligen regionalen Einheit je betrachtetem Gebäudemerkmal.

Die relativen Werte wurden durch Division von Ergebnissen nach Durchführung der Geheimhaltung errechnet.

## 3.1 Gebäude- und Wohnungskennzahlen im regionalen Vergleich

| Gebiet                            | Kennzahlen für Gebäude und Wohnungen |  |   |
|-----------------------------------|--------------------------------------|--|---|
|                                   | Eigentümerquote<br>(Wohnungen)       | Durchschnittliche<br>Wohnungsgröße in m² | Durchschnittliche Anzahl<br>der Wohnungen je<br>Wohngebäude |
|                                   | %                                    | m²                                       | Anzahl  |
| Landkreis Bernkastel-Wittlich     | 65,7                                 | .  | 1,4   |
| Landkreis Eifelkreis Bitburg-Prüm | 66,5                                 | .  | 1,4   |
| Trier, Stadt                      | 32,9                                 | .  | 2,8   |
| Landkreis Trier-Saarburg          | 68,7                                 | 116,7                                    | 1,4   |
| <b>Landkreis Vulkaneifel</b>      | 68,6                                 | .  | 1,4   |
| <b>Rheinland-Pfalz</b>            | 57,1                                 | 104,2                                    | 1,7   |
| <b>Deutschland</b>                | 45,9                                 | 91,4                                     | 2,1   |

Die Kennzahlen wurden durch Division von Originalergebnissen vor Geheimhaltung errechnet. Kennzahlwerte, die Rückschlüsse auf diese Originalergebnisse ermöglichen würden, wurden gesperrt.

Weitere Informationen zur jeweiligen Berechnung sind dem Bereich der Definitionen zu entnehmen.

## 3.2 Weitere Wohnungskennzahlen im regionalen Vergleich

| Gebiet                            | Kennzahlen für Wohnungen                  |                             |   |
|-----------------------------------|---|-----------------------------|---|
|                                   | Anteil des selbst genutzten Wohneigentums | Leerstandsquote (Wohnungen) | Anteil des zu Wohnzwecken vermieteten Wohneigentums (auch mietfrei) |
|                                   | %   | %                           | %   |
| Landkreis Bernkastel-Wittlich     | 62,5                                      | 4,9                         | 32,6  |
| Landkreis Eifelkreis Bitburg-Prüm | 63,5                                      | 4,4                         | 32,1  |
| Trier, Stadt                      | 31,7                                      | 3,5                         | 64,8  |
| Landkreis Trier-Saarburg          | 66,2                                      | 3,7                         | 30,1  |
| <b>Landkreis Vulkaneifel</b>      | 65,3                                      | 4,9                         | 29,8  |
| <b>Rheinland-Pfalz</b>            | 54,7                                      | 4,3                         | 41  |
| <b>Deutschland</b>                | 43,9                                      | 4,4                         | 51,7  |

Die Kennzahlen wurden durch Division von Originalergebnissen vor Geheimhaltung errechnet. Kennzahlwerte, die Rückschlüsse auf diese Originalergebnisse ermöglichen würden, wurden gesperrt.

Weitere Informationen zur jeweiligen Berechnung sind dem Bereich der Definitionen zu entnehmen.

#### 4.1 Haushalte nach Typ des privaten Haushalts (nach Familien) und Art der Wohnungsnutzung, Fläche der Wohnung und Zahl der Räume

|  | Insgesamt | Typ des privaten Haushalts (nach Familien) |                     |                     |                              |  |
|--|-----------|--|---------------------|---------------------|------------------------------|--|
|  |           | Einpersonenhaushalte<br>(Singlehaushalte)  | Paare ohne Kind(er) | Paare mit Kind(ern) | Alleinerziehende Elternteile | Mehrpersonenhaushalte ohne Kernfamilie |
|  | Anzahl    | Anzahl                                     | Anzahl              | Anzahl              | Anzahl                       | Anzahl                                 |
| <b>Insgesamt</b>                           |           |  |                     |                     |                              |  |
| Insgesamt                                  | 27 490    | 8 121                                      | 8 282               | 8 487               | 2 103                        | 497                                    |
| <b>Art der Wohnungsnutzung</b>             |           |  |                     |                     |                              |  |
| Von Eigentümer/-in bewohnt                 | 18 383    | 3 944                                      | 5 999               | 6 870               | 1 291                        | 279                                    |
| Zu Wohnzwecken vermietet (auch mietfrei)   | 8 343     | 3 895                                      | 1 944               | 1 503               | 792                          | 209                                    |
| <b>Fläche der Wohnung in m<sup>2</sup></b> |           |  |                     |                     |                              |  |
| Unter 40                                   | 304       | 266  | 16                  | (3)                 | 3                            | (16)                                   |
| 40 - 59                                    | 1 906     | 1 318                                      | 344                 | (94)                | (112)                        | (38)                                   |
| 60 - 79                                    | 3 595     | 1 839                                      | 1 010               | 352                 | 310                          | 84                                     |
| 80 - 99                                    | 4 627     | 1 628                                      | 1 524               | 966                 | 392                          | (117)                                  |
| 100 - 119                                  | 4 505     | 1 144                                      | 1 574               | 1 323               | 389                          | (75)                                   |
| 120 - 139                                  | 5 241     | 971  | 1 720               | 2 057               | 410                          | (83)                                   |
| 140 - 159                                  | 3 274     | 464  | 955                 | 1 605               | 210                          | 40                                     |
| 160 - 179                                  | 1 672     | (188)                                      | 508                 | 845                 | (110)                        | 21                                     |
| 180 - 199                                  | 898       | (87)                                       | 250                 | 485                 | (69)                         | 7                                      |
| 200 und mehr                               | 1 468     | (216)                                      | 381                 | 757                 | 98                           | 16                                     |
| <b>Zahl der Räume</b>                      |           |  |                     |                     |                              |  |
| 1 Raum                                     | (196)     | 148  | (26)                | 9                   | -                            | (13)                                   |
| 2 Räume                                    | 1 120     | 825  | 167                 | 57                  | 50                           | (21)                                   |
| 3 Räume                                    | 3 085     | 1 758                                      | 815                 | 270                 | (171)                        | 71                                     |
| 4 Räume                                    | 4 559     | 1 681                                      | 1 532               | 820                 | 431                          | 95                                     |
| 5 Räume                                    | 5 087     | 1 354                                      | 1 714               | 1 509               | 410                          | 100                                    |
| 6 Räume                                    | 5 382     | 1 108                                      | 1 726               | 2 061               | 403                          | 84                                     |
| 7 und mehr Räume                           | 8 061     | 1 247                                      | 2 302               | 3 761               | 638                          | (113)                                  |

Nicht ausgewiesen werden unter „Art der Wohnungsnutzung“ Haushalte in Wohnungen, die als Ferien- und Freizeitwohnungen genutzt werden. Bei der Untergliederung nach den anderen Wohnungsmerkmalen sind diese allerdings enthalten.

Bei den ausgewiesenen Haushaltszahlen sind Haushalte in Diplomatenwohnungen/Wohnungen ausländischer Streitkräfte nur in der "Insgesamt-Zeile" berücksichtigt.

#### 4.2 Haushalte nach Größe des privaten Haushalts und Art der Wohnungsnutzung, Fläche der Wohnung und Zahl der Räume

|  | Insgesamt | Größe des privaten Haushalts |            |            |            |            |                     |
|--|-----------|------------------------------|------------|------------|------------|------------|---------------------|
|  |           | 1 Person                     | 2 Personen | 3 Personen | 4 Personen | 5 Personen | 6 und mehr Personen |
|  | Anzahl    | Anzahl                       | Anzahl     | Anzahl     | Anzahl     | Anzahl     | Anzahl              |
| <b>Insgesamt</b>                         |           |                              |            |            |            |            |                     |
| Insgesamt                                | 27 490    | 8 121                        | 9 537      | 4 371      | 3 721      | 1 241      | 499                 |
| <b>Art der Wohnungsnutzung</b>           |           |                              |            |            |            |            |                     |
| Von Eigentümer/-in bewohnt               | 18 383    | 3 944                        | 6 679      | 3 245      | 3 088      | 1 033      | 394                 |
| Zu Wohnzwecken vermietet (auch mietfrei) | 8 343     | 3 895                        | 2 505      | 1 060      | 589        | (189)      | (105)               |
| <b>Fläche der Wohnung in m²</b>          |           |                              |            |            |            |            |                     |
| Unter 40                                 | 304       | 266                          | 32         | 6          | -          | -          | -                   |
| 40 - 59                                  | 1 906     | 1 318                        | 440        | 101        | 31         | 13         | 3                   |
| 60 - 79                                  | 3 595     | 1 839                        | 1 259      | 310        | 135        | 30         | 22                  |
| 80 - 99                                  | 4 627     | 1 628                        | 1 806      | 677        | 388        | 93         | (35)                |
| 100 - 119                                | 4 505     | 1 144                        | 1 790      | 814        | 514        | (200)      | (43)                |
| 120 - 139                                | 5 241     | 971                          | 1 953      | 989        | 935        | (282)      | 111                 |
| 140 - 159                                | 3 274     | 464                          | 1 045      | 653        | 758        | 252        | 102                 |
| 160 - 179                                | 1 672     | (188)                        | 546        | 344        | 393        | (130)      | (71)                |
| 180 - 199                                | 898       | (87)                         | 245        | (227)      | 224        | 86         | (29)                |
| 200 und mehr                             | 1 468     | (216)                        | 421        | 250        | 343        | 155        | 83                  |
| <b>Zahl der Räume</b>                    |           |                              |            |            |            |            |                     |
| 1 Raum                                   | (196)     | 148                          | (39)       | 3          | 3          | 3          | -                   |
| 2 Räume                                  | 1 120     | 825                          | 223        | 36         | 20         | 13         | 3                   |
| 3 Räume                                  | 3 085     | 1 758                        | 960        | 211        | (106)      | 31         | 19                  |
| 4 Räume                                  | 4 559     | 1 681                        | 1 839      | 636        | 300        | 75         | 28                  |
| 5 Räume                                  | 5 087     | 1 354                        | 1 979      | 899        | 630        | (174)      | 51                  |
| 6 Räume                                  | 5 382     | 1 108                        | 1 942      | 1 017      | 959        | (260)      | 96                  |
| 7 und mehr Räume                         | 8 061     | 1 247                        | 2 555      | 1 569      | 1 703      | 685        | 302                 |

Nicht ausgewiesen werden unter „Art der Wohnungsnutzung“ Haushalte in Wohnungen, die als Ferien- und Freizeitwohnungen genutzt werden. Bei der Untergliederung nach den anderen Wohnungsmerkmalen sind diese allerdings enthalten.

Bei den ausgewiesenen Haushaltszahlen sind Haushalte in Diplomatenwohnungen/Wohnungen ausländischer Streitkräfte nur in der "Insgesamt-Zeile" berücksichtigt.



## 4.3 Haushalte nach Seniorenstatus des privaten Haushalts und Art der Wohnungsnutzung, Fläche der Wohnung und Zahl der Räume

|  | Insgesamt | Seniorenstatus eines privaten Haushalts      |  |                                |
|--|-----------|--|--|--------------------------------|
|  |           | Haushalte mit ausschließlich Senioren/-innen | Haushalte mit Senioren/-innen und Jüngeren | Haushalte ohne Senioren/-innen |
|  | Anzahl    | Anzahl                                       | Anzahl                                     | Anzahl                         |
| <b>Insgesamt</b>                         |           |  |  |                                |
| Insgesamt                                | 27 490    | 6 597  | 3 368                                      | 17 525                         |
| <b>Art der Wohnungsnutzung</b>           |           |  |  |                                |
| Von Eigentümer/-in bewohnt               | 18 383    | 4 657  | 2 749                                      | 10 977                         |
| Zu Wohnzwecken vermietet (auch mietfrei) | 8 343     | 1 644  | 500  | 6 199                          |
| <b>Fläche der Wohnung in m²</b>          |           |  |  |                                |
| Unter 40                                 | 304       | 57   | 10   | 237                            |
| 40 - 59                                  | 1 906     | 484  | 94   | 1 328                          |
| 60 - 79                                  | 3 595     | 995  | 297  | 2 303                          |
| 80 - 99                                  | 4 627     | 1 396  | 542  | 2 689                          |
| 100 - 119                                | 4 505     | 1 261  | 613  | 2 631                          |
| 120 - 139                                | 5 241     | 1 179  | 696  | 3 366                          |
| 140 - 159                                | 3 274     | 619  | 454  | 2 201                          |
| 160 - 179                                | 1 672     | (255)  | 264  | 1 153                          |
| 180 - 199                                | 898       | (121)  | (168)                                      | 609                            |
| 200 und mehr                             | 1 468     | (230)  | 230  | 1 008                          |
| <b>Zahl der Räume</b>                    |           |  |  |                                |
| 1 Raum                                   | (196)     | 35   | 10   | (151)                          |
| 2 Räume                                  | 1 120     | (221)  | (63)                                       | 836                            |
| 3 Räume                                  | 3 085     | 771  | 187  | 2 127                          |
| 4 Räume                                  | 4 559     | 1 214  | 415  | 2 930                          |
| 5 Räume                                  | 5 087     | 1 343  | 584  | 3 160                          |
| 6 Räume                                  | 5 382     | 1 347  | 733  | 3 302                          |
| 7 und mehr Räume                         | 8 061     | 1 666  | 1 376                                      | 5 019                          |

Nicht ausgewiesen werden unter „Art der Wohnungsnutzung“ Haushalte in Wohnungen, die als Ferien- und Freizeitwohnungen genutzt werden. Bei der Untergliederung nach den anderen Wohnungsmerkmalen sind diese allerdings enthalten.

Bei den ausgewiesenen Haushaltszahlen sind Haushalte in Diplomatenwohnungen/Wohnungen ausländischer Streitkräfte nur in der "Insgesamt-Zeile" berücksichtigt.

## Definitionen

### Verwendete Symbolik

| Symbol   | Erläuterung  |
|--|--|
| –  | Nichts vorhanden <sup>1)</sup>   |
| 0  | Weniger als die Hälfte von 1 in der letzten besetzten Stelle, jedoch mehr als nichts                                 |
| ( )  | Aussagewert eingeschränkt, da der Zahlenwert durch das Geheimhaltungsverfahren relativ stark verändert wurde         |
| .  | Keine Angabe, da der Zahlenwert geheim zu halten ist oder durch das Geheimhaltungsverfahren zu stark verändert wurde |
| Abweichungen in den Summen durch Runden der Zahlen |  |

| Merkmal   | Definition   |
|---|--|
| Anteil der zu Wohnzwecken vermieteten Wohnungen (auch mietfrei) | Der Anteil der zu Wohnzwecken vermieteten Wohnungen (auch mietfrei) stellt den Anteil der zu Wohnzwecken vermieteten (oder mietfrei überlassenen) Wohnungen an allen bewohnten und leer stehenden Wohnungen dar. Nicht berücksichtigt sind: Ferien- und Freizeitwohnungen, Diplomatenwohnungen/ Wohnungen ausländischer Streitkräfte sowie gewerblich genutzte Wohnungen. Die Berechnung erfolgt für Wohnungen in Wohngebäuden (ohne Wohnheime).   |
| Anteil des selbstgenutzten Wohneigentums                        | Der Anteil des selbstgenutzten Wohneigentums stellt den Anteil der von Eigentümerinnen/ Eigentümern bewohnten Wohnungen an allen bewohnten und leer stehenden Wohnungen dar. Nicht berücksichtigt sind: Ferien- und Freizeitwohnungen, Diplomatenwohnungen/ Wohnungen ausländischer Streitkräfte sowie gewerblich genutzte Wohnungen. Die Berechnung erfolgt für Wohnungen in Wohngebäuden (ohne Wohnheime).   |
| Art der Wohnungsnutzung   | <p>Die Art der Wohnungsnutzung beschreibt, ob und von wem (Mieter/-in oder Eigentümer/-in) die Wohnung zum Stichtag genutzt wird.</p> <p><b>Von Eigentümer/-in bewohnt</b></p> <p>► Wenn mindestens eine/-r der Bewohner/-innen Eigentümer/-in der Wohnung ist.</p> <p><b>Zu Wohnzwecken vermietet (auch mietfrei)</b></p> <p>► Wenn keine/-r der Bewohner/-innen Eigentümer/-in der Wohnung ist, unabhängig davon, ob für die Wohnung Miete gezahlt wird oder diese mietfrei überlassen ist.</p> <p><b>Ferien- und Freizeitwohnung</b></p> <p>► Wohnung, in der Personen lediglich ihre Freizeit verbringen (z. B. am Wochenende, während des Urlaubs, der Ferien usw.). Sie kann von einem privaten Eigentümer/ einer privaten Eigentümerin selbst genutzt oder dauerhaft an eine dritte Person zur Freizeitnutzung vermietet (oder kostenlos überlassen) werden. Ferienwohnungen, die ständig gewerblich-hotelmäßig genutzt werden, gehören nicht dazu.</p> <p><b>Leer stehend</b></p> <p>► Wenn die Wohnung am Stichtag 9. Mai 2011 weder zu Wohnzwecken vermietet (auch mietfrei) ist, noch von dem Eigentümer/ der Eigentümerin selbst genutzt wird und auch keine Ferien- und Freizeitwohnung ist. Wenn die Wohnung wegen Umbau/ Modernisierung – bei Weiterbestehen des Mietverhältnisses – vorübergehend nicht genutzt werden kann, gilt diese Wohnung nicht als leer stehend.</p> <p><b>Diplomaten-/ Streitkräftewohnung</b></p> <p>► Eine Diplomatenwohnung/ Wohnung ausländischer Streitkräfte liegt immer dann vor, wenn mindestens einer der Bewohner oder eine der Bewohnerinnen einer ausländischen diplomatischen Vertretung, den ausländischen Streitkräften o. Ä. angehört, unabhängig davon, ob es sich dabei um Eigentümer/-innen oder Mieter/-innen handelt.</p> |

<sup>1)</sup> Dies kann ggf. durch das angewendete Geheimhaltungsverfahren bedingt sein.

| Merkmal                 | Definition  |
|-------------------------|---|
| Art des Gebäudes        | <p>Das Merkmal gibt die Art des Gebäudes an. Es wird unter anderem unterschieden zwischen Gebäuden, die überwiegend Wohnraum enthalten und Gebäuden, die überwiegend zu Geschäftszwecken genutzt werden.</p> <p><b>Gebäude mit Wohnraum</b></p> <ul style="list-style-type: none"> <li>► Für längere Dauer errichtete Bauwerke, die entweder vollständig oder teilweise für die Wohnversorgung von Haushalten bestimmt sind. Hierzu zählen auch administrative oder gewerblich genutzte Gebäude, wenn in ihnen mindestens eine zu Wohnzwecken genutzte Wohnung vorhanden ist. Gebäude mit Wohnraum gliedern sich in Wohngebäude und sonstige Gebäude mit Wohnraum.</li> </ul> <p><b>Wohngebäude</b></p> <ul style="list-style-type: none"> <li>► Gebäude, die mindestens zur Hälfte der Gesamtnutzfläche zu Wohnzwecken genutzt werden. Zu den Wohngebäuden gehören auch die Wohnheime (mit eigener Haushaltsführung der Bewohner/-innen).</li> </ul> <p><b>Wohngebäude (ohne Wohnheime)</b></p> <ul style="list-style-type: none"> <li>► Gebäude, die mindestens zur Hälfte der Gesamtnutzfläche zu Wohnzwecken genutzt werden (hier: ohne Wohnheime).</li> </ul> <p><b>Wohnheime (mit eigener Haushaltsführung der Bewohner/-innen)</b></p> <ul style="list-style-type: none"> <li>► Wohnheime sind Wohngebäude, die primär den Wohnbedürfnissen bestimmter Bevölkerungskreise dienen. Wohnheime besitzen Gemeinschaftsräume. Die Bewohner/-innen von Wohnheimen führen einen eigenen Haushalt.</li> </ul> <p><b>Sonstige Gebäude mit Wohnraum</b></p> <ul style="list-style-type: none"> <li>► Gebäude, in denen weniger als die Hälfte der Gesamtnutzfläche für Wohnzwecke genutzt wird, z. B. weil sich im Gebäude überwiegend Läden oder Büros befinden.</li> </ul> <p><b>Bewohnte Unterkünfte</b></p> <ul style="list-style-type: none"> <li>► Bewohnte Unterkünfte sind behelfsmäßige Bauten. Hierzu zählen z. B. Wohnbaracken, Bauwagen, Wohnwagen (z. B. auf Campingplätzen), Gartenlauben, Schrebergartenhütten, Jagdhütten, Weinberghütten, Almhütten, fest verankerte Wohnschiffe und Wohncontainer, sofern diese dauerhaft bewohnt werden.</li> </ul> |
| Auskunftspflichtige     | <p>Im Rahmen der Gebäude- und Wohnungszählung waren alle Eigentümer/-innen, Verwalter/-innen sowie sonstigen Verfügungs- und Nutzungsberechtigten der Gebäude und Wohnungen auskunftspflichtig.</p>   |
| Ausstattung der Wohnung | <p>Das Merkmal bezeichnet die Ausstattung in der Wohnung hinsichtlich Badewanne oder Dusche und WC. Ein WC ist eine Toilette mit Wasserspülung. Mit Badewanne/ Dusche sind eine fest eingebaute Badewanne oder eine fest eingebaute Dusche gemeint; diese verfügen über feste Wasserzu- und -abflussrohre.</p> <p>Es wird unterschieden zwischen:</p> <p><b>Badewanne/ Dusche und WC vorhanden</b><br/> <b>Badewanne/ Dusche und WC nicht vorhanden</b><br/> <b>Badewanne/ Dusche vorhanden, WC nicht vorhanden</b><br/> <b>Badewanne/ Dusche nicht vorhanden, WC vorhanden</b></p>   |
| Baujahr                 | <p>Mit Baujahr ist das Jahr der Bezugsfertigstellung des Gebäudes gemeint. Bei komplett zerstörten und wieder aufgebauten Gebäuden gilt das Jahr des Wiederaufbaus als Baujahr.</p> <p>Es werden folgende Klasseneinteilungen verwendet:</p> <p><b>Jahrzwanzigste</b></p> <ul style="list-style-type: none"> <li>– Vor 1950</li> <li>– 1950 – 1969</li> <li>– 1970 – 1989</li> <li>– 1990 und später</li> </ul> <p><b>Mikrozensusklassen:</b></p> <ul style="list-style-type: none"> <li>– Vor 1919</li> <li>– 1919 – 1948</li> <li>– 1949 – 1978</li> <li>– 1979 – 1986</li> <li>– 1987 – 1990</li> <li>– 1991 – 1995</li> <li>– 1996 – 2000</li> <li>– 2001 – 2004</li> <li>– 2005 – 2008</li> <li>– 2009 und später</li> </ul>   |

| Merkmal   | Definition   |
|---|--|
| Durchschnittliche Anzahl der Wohnungen je Wohngebäude | Die durchschnittliche Anzahl der Wohnungen je Wohngebäude ist das Verhältnis zwischen der Gesamtzahl der Wohnungen und der Gesamtzahl der Wohngebäude (ohne Wohnheime). Die Berechnung erfolgt für Wohnungen in Wohngebäuden (ohne Wohnheime).   |
| Durchschnittliche Wohnungsgröße in m <sup>2</sup>     | Die durchschnittliche Wohnungsgröße in m <sup>2</sup> ist das Verhältnis zwischen der Gesamtfläche in m <sup>2</sup> und der Gesamtzahl der Wohnungen. Nicht berücksichtigt sind: Diplomatenwohnungen/ Wohnungen ausländischer Streitkräfte sowie gewerblich genutzte Wohnungen. Die Berechnung erfolgt für Wohnungen in Wohngebäuden (ohne Wohnheime).  |
| Eigentümerquote                                       | Die Eigentümerquote stellt den Anteil der von Eigentümerinnen/ Eigentümern bewohnten Wohnungen an allen bewohnten Wohnungen dar. Nicht berücksichtigt sind: Leer stehende Wohnungen, Ferien- und Freizeitwohnungen, Diplomatenwohnungen/ Wohnungen ausländischer Streitkräfte sowie gewerblich genutzte Wohnungen. Die Berechnung erfolgt für Wohnungen in Wohngebäuden (ohne Wohnheime).  |
| Eigentumsform des Gebäudes                            | <p>Das Merkmal bildet ab, wem das Eigentum an dem Gebäude (nicht der einzelnen Wohnung) rechtlich zusteht. Dies können Privatpersonen oder juristische Personen sein.</p> <p><b>Gemeinschaft von Wohnungseigentümern/ -innen</b></p> <p>► Gilt für Gebäude mit Eigentumswohnungen, in denen den Eigentümern/-innen Sondereigentum an einer Wohnung in Verbindung mit dem Miteigentumsanteil am gemeinschaftlichen Eigentum zusteht.</p> <p><b>Privatperson/-en</b></p> <p>► Alle natürlichen Personen. Dies können Einzelpersonen, Paare oder sonstige Gruppen von Personen sein, z. B. Erbengemeinschaften.</p> <p><b>Wohnungsgenossenschaft</b></p> <p>► Alle Wohnungsunternehmen, die die Rechtsform einer Genossenschaft haben.</p> <p><b>Kommune oder Kommunales Wohnungsunternehmen</b></p> <p>► Unternehmen oder Einrichtung, bei denen die Kommune mit mehr als 50 % Nennkapital oder Stimmrecht beteiligt ist.</p> <p><b>Privatwirtschaftliches Wohnungsunternehmen</b></p> <p>► Alle privatrechtlichen Wohnungsunternehmen ohne Genossenschaften.</p> <p><b>Anderes privatwirtschaftliches Unternehmen</b></p> <p>► Alle privatrechtlichen Unternehmen, in deren Eigentum sich Wohnungen befinden, deren primärer Erwerbszweck aber nicht die Wohnungsvermietung ist (z. B. Banken, Versicherungen, Fonds).</p> <p><b>Bund oder Land</b></p> <p>► Unternehmen oder Einrichtung, bei denen der Bund oder das Land mit mehr als 50 % Nennkapital oder Stimmrecht beteiligt ist.</p> <p><b>Organisation ohne Erwerbszweck</b></p> <p>► z. B. Kirche</p> |
| Erhebungseinheiten                                    | Bei der Gebäude- und Wohnungszählung wurden alle Gebäude mit Wohnraum, bewohnte Unterkünfte und Wohnungen erhoben.   |
| Fläche der Wohnung in m <sup>2</sup>                  | <p>Grundfläche der gesamten Wohnung in m<sup>2</sup>. Zur Wohnung zählen auch außerhalb des eigentlichen Wohnungsabschlusses liegende Räume (z. B. Mansarden) sowie zu Wohnzwecken ausgebauter Keller- und Bodenräume.</p> <p>Zur Ermittlung der Wohnfläche sind anzurechnen:</p> <ul style="list-style-type: none"> <li>– voll: die Grundflächen von Räumen/ Raumteilen mit einer lichten Höhe von mindestens 2 Metern;</li> <li>– zur Hälfte: die Grundflächen von Räumen/ Raumteilen mit einer lichten Höhe von mindestens 1 Meter, aber weniger als 2 Metern; unbeheizbare Wintergärten, Schwimmbäder und ähnliche nach allen Seiten geschlossene Räume;</li> <li>– in der Regel zu einem Viertel, höchstens jedoch zur Hälfte: die Flächen von Balkonen, Loggien, Dachgärten, Terrassen.</li> </ul> <p>Die Fläche wird in 20 m<sup>2</sup>-Intervallen angegeben.</p>   |

| Merkmal                      | Definition   |
|------------------------------|--|
| Gebäudetyp                   | <p>Das Merkmal gibt die Bauart des Gebäudes an.</p> <p><b>Freistehendes Haus</b></p> <p>► Freistehendes Gebäude, unabhängig davon, ob es sich um ein Ein- oder Mehrfamilienhaus handelt.</p> <p><b>Doppelhaushälfte</b></p> <p>► Gebäude, das mit genau einem anderen Gebäude aneinander gebaut ist, unabhängig davon, ob es sich dabei um Ein- oder Mehrfamilienhäuser handelt.</p> <p><b>Gereihtes Haus</b></p> <p>► Gebäude, das mit mindestens zwei anderen Gebäuden aneinander gebaut ist, unabhängig davon, ob es sich dabei um Ein- oder Mehrfamilienhäuser handelt. Die Gebäude müssen nicht baugleich sein, sie können auch seitlich oder in der Höhe versetzt sein. Reiheneckhäuser zählen auch hierzu.</p> <p><b>Anderer Gebäudetyp</b></p> <p>► Alle Arten von Gebäuden, die nicht freistehendes Haus, Doppel- oder Reihnhaus sind sowie alle Arten von bewohnten Unterkünften.</p>  |
| Größe des privaten Haushalts | <p>Dieses Merkmal gibt die Anzahl der in einem privaten Haushalt lebenden Personen an.</p> <p><b>1 Person</b></p> <p><b>2 Personen</b></p> <p><b>3 Personen</b></p> <p><b>4 Personen</b></p> <p><b>5 Personen</b></p> <p><b>6 und mehr Personen</b></p>  |
| Heizungsart                  | <p>Das Merkmal bezeichnet die überwiegende Heizungsart im Gebäude.</p> <p><b>Fernheizung (Fernwärme)</b></p> <p>► Das Gebäude wird von einem zentralen Fernheizwerk aus mit Wärme versorgt (sog. Fernwärme).</p> <p><b>Etagenheizung</b></p> <p>► Unter einer Etagenheizung versteht man eine zentrale Heizanlage für sämtliche Räume einer abgeschlossenen Wohnung, wobei sich die Heizquelle meist innerhalb dieser Wohnung befindet, z. B. Gastherme.</p> <p><b>Blockheizung</b></p> <p>► Eine Blockheizung liegt vor, wenn ein Häuserblock durch ein zentrales Heizsystem beheizt wird und die Heizquelle sich in bzw. an einem der Gebäude oder in deren unmittelbarer Nähe befindet (sog. Nahwärme).</p> <p><b>Zentralheizung</b></p> <p>► Bei einer Zentralheizung werden sämtliche Wohneinheiten eines Gebäudes von einer zentralen Heizstelle, die sich innerhalb des Gebäudes (in der Regel im Keller) befindet, beheizt.</p> <p><b>Einzel-/ Mehrraumöfen (auch Nachtspeicherheizung)</b></p> <p>► Einzelöfen (z. B. Kohle- oder Nachtspeicheröfen) beheizen jeweils nur einen Raum, in dem sie stehen. In der Regel sind sie fest installiert. Ein Mehrraumofen (z. B. Kachelofen) beheizt gleichzeitig mehrere Räume (auch durch Luftkanäle).</p> <p><b>Keine Heizung im Gebäude oder in den Wohnungen</b></p> |
| Kernfamilie                  | <p>Eine Kernfamilie besteht aus zwei oder mehr Personen, die zu demselben privaten Haushalt gehören und setzt sich zusammen aus der Bezugsperson des privaten Haushalts – das heißt eine nach Alter, Familienstand und Geschlecht festgelegte zentrale Person des privaten Haushalts – und mindestens einer weiteren Person, z. B. der Partnerin/ dem Partner oder einem Kind der Bezugsperson. Dieses Familienkonzept beschränkt die Beziehungen zwischen Vorfahren und Nachfahren auf direkte Beziehungen (ersten Grades), das heißt auf Beziehungen zwischen Eltern und Kindern.</p>  |
| Kind                         | <p>Unter Kind ist ein leiblicher Sohn bzw. ein Stief- oder Adoptivsohn oder eine leibliche Tochter bzw. eine Stief- oder Adoptivtochter (ungeachtet des Alters) zu verstehen, dessen bzw. deren üblicher Aufenthaltsort sich im privaten Haushalt mindestens eines Elternteils befindet und ein Elternteil Bezugsperson und/ oder Partner/-in der Bezugsperson ist.</p>  |
| Leerstandsquote (Wohnungen)  | <p>Die Leerstandsquote (Wohnungen) stellt den Anteil der leer stehenden Wohnungen an allen bewohnten und leer stehenden Wohnungen dar. Nicht berücksichtigt sind: Ferien- und Freizeitwohnungen, Diplomatenwohnungen/ Wohnungen ausländischer Streitkräfte sowie gewerblich genutzte Wohnungen. Die Berechnung erfolgt für Wohnungen in Wohngebäuden (ohne Wohnheime).</p>   |

| Merkmal                                 | Definition   |
|---|--|
| Paar                                    | Der Begriff Paar umfasst Paare in einer Ehe, Paare in einer eingetragenen Lebenspartnerschaft und Paare in einer nichtehelichen Lebensgemeinschaft, die jeweils in einem privaten Haushalt zusammenleben. Ein Ehepaar ist ein gemäß gesetzlichem Familienstand zum Stichtag verheiratetes verschiedengeschlechtliches Paar in einem privaten Haushalt. Eine eingetragene Lebenspartnerschaft ist ein gemäß gesetzlichem Familienstand zum Stichtag rechtlich anerkanntes gleichgeschlechtliches Paar in einem privaten Haushalt. Eine nichteheliche Lebensgemeinschaft ist ein gemischtgeschlechtliches Paar in einem privaten Haushalt, das gemäß gesetzlichem Familienstand zum Stichtag nicht miteinander verheiratet war.  |
| Privater Haushalt                       | Ein privater Haushalt besteht aus mindestens einer Person. Zugrunde gelegt wird das „Konzept des gemeinsamen Wohnens“. Alle Personen, die unabhängig von ihrem Wohnstatus (Haupt-/Nebenwohnsitz) gemeinsam in einer Wohnung leben, gelten als Mitglieder desselben privaten Haushalts, sodass es einen privaten Haushalt pro belegter Wohnung gibt. Personen in Gemeinschafts- und Anstaltsunterkünften sind hier nicht enthalten, sondern nur Personen, die eine eigene Haushaltsführung aufweisen. Eine Person des privaten Haushalts wird als Bezugsperson – das heißt eine nach Alter, Familienstand und Geschlecht festgelegte zentrale Person des privaten Haushalts – bestimmt. Ausgehend von dieser Person werden der Haushaltstyp und die Stellung der weiteren Personen im privaten Haushalt bestimmt.   |
| Regionalschlüssel                       | <p>Der Regionalschlüssel kennzeichnet die hierarchische Struktur aller Verwaltungsebenen. Er wird einheitlich von den Statistischen Ämtern des Bundes und der Länder vergeben.</p> <p>Der Regionalschlüssel gliedert sich wie folgt:</p> <ul style="list-style-type: none"> <li>1. – 2. Stelle = Kennzahl des Bundeslandes</li> <li>3. Stelle = Kennzahl des Regierungsbezirks</li> <li>4. – 5. Stelle = Kennzahl des Kreises bzw. der kreisfreien Stadt</li> <li>6. – 9. Stelle = Verbandsschlüssel (in Brandenburg: Ämterschlüssel)</li> <li>10. – 12. Stelle = Gemeindekennzahl</li> </ul> <p>Der vierstellige Verbandsschlüssel weist durch die führende Ziffer auf die Art der Gemeinde hin:</p> <ul style="list-style-type: none"> <li>0 = verbandsfreie Gemeinde (in Brandenburg: amtsfreie Gemeinde),</li> <li>5 = verbandsangehörige Gemeinde (in Brandenburg: amtsangehörige Gemeinde),</li> <li>9 = gemeindefreies Gebiet.</li> </ul> <p>Die gemeindefreien Gebiete sind für den Zensus 2011 nicht relevant.</p> <p>Die Verwaltungsebene Regierungsbezirk ist nur für folgende Bundesländer verfügbar: Baden-Württemberg, Bayern, Hessen, Niedersachsen (hier: Statistische Region), Nordrhein-Westfalen und Sachsen.</p> <p>Die Verwaltungsebene Gemeindeverband ist nur für folgende Bundesländer verfügbar: Brandenburg (hier: Ämter), Mecklenburg-Vorpommern, Niedersachsen (hier: Samtgemeinde), Rheinland-Pfalz, Sachsen, Sachsen-Anhalt, Schleswig-Holstein und Thüringen.</p> |
| Seniorenstatus eines privaten Haushalts | <p>Dargelegt wird die Haushaltstruktur aller privaten Haushalte, wobei dies hier in Abhängigkeit vom Alter der in einem privaten Haushalt wohnhaften Personen erfolgt. Als Senioren/-innen gelten diejenigen Personen, welche zum Zensusstichtag 9. Mai 2011 das 65. Lebensjahr vollendet haben.</p> <p><b>Haushalte mit ausschließlich Senioren/-innen</b></p> <p><b>Haushalte mit Senioren/-innen und Jüngeren</b></p> <p><b>Haushalte ohne Senioren/-innen</b></p>  |
| Stichtagsbezogenheit der Merkmale       | Stichtag der Gebäude- und Wohnungszählung war der 9. Mai 2011. Alle Angaben beziehen sich auf diesen Zeitpunkt.  |

| Merkmal                                       | Definition   |
|---|--|
| Typ des privaten Haushalts<br>(nach Familien) | <p>Dieses Merkmal beschreibt, in welcher Konstellation die Personen eines privaten Haushalts gemeinschaftlich leben, mit Fokus auf die Existenz von Kindern im privaten Haushalt.</p> <p><b>Einpersonenhaushalte (Singlehaushalte)</b></p> <p>► Ein Einpersonenhaushalt bezeichnet einen privaten Haushalt mit einer allein lebenden Person.</p> <p><b>Paare ohne Kind(er)</b></p> <p><b>Paare mit Kind(ern)</b></p> <p><b>Alleinerziehende Elternteile</b></p> <p>► Eine alleinerziehende Mutter oder ein alleinerziehender Vater ist ein Elternteil ohne Partner/-in mit mindestens einem Kind innerhalb eines privaten Haushalts.</p> <p><b>Mehrpersonenhaushalte ohne Kernfamilie</b></p> <p>► Unter Mehrpersonenhaushalten ohne Kernfamilie werden alle anderen privaten Mehrpersonenhaushalte zusammengefasst, die durch die zuvor genannten Kategorien nicht abgedeckt sind, wie etwa nicht eingetragene Lebenspartnerschaften gleichgeschlechtlicher Paare, Wohngemeinschaften, Großeltern-Enkel-Haushalte ohne Elternteile etc.</p> |
| Wohnung                                       | <p>Unter einer Wohnung sind nach außen abgeschlossene, zu Wohnzwecken bestimmte, in der Regel zusammenliegende Räume zu verstehen, die die Führung eines eigenen Haushalts ermöglichen und nicht vollständig für gewerbliche Zwecke genutzt werden.</p> <p>Eine Wohnung muss nicht notwendigerweise eine Küche oder Kochnische enthalten.</p> <p>Wohnungen haben einen eigenen Eingang unmittelbar vom Freien, von einem Treppenhaus oder einem Vorraum. Zur Wohnung können aber auch außerhalb des eigentlichen Wohnungsabschlusses liegende, zu Wohnzwecken ausgebaute Keller- oder Bodenräume (z. B. Mansarden) gehören.</p>  |
| Zahl der Räume                                | <p>Die Zahl der Räume umfasst alle Wohn-, Ess- und Schlafzimmer und andere separate Räume (z. B. bewohnbare Keller- und Bodenräume) von mindestens 6 m<sup>2</sup> Größe sowie abgeschlossene Küchen, unabhängig von deren Größe. Bad, Toilette, Flur und Wirtschaftsräume werden grundsätzlich nicht mitgezählt. Ein Wohnzimmer mit einer Essecke, Schlafnische oder Kochnische ist als ein Raum zu zählen. Dementsprechend bestehen Wohnungen, in denen es keine bauliche Trennung der einzelnen Wohnbereiche gibt (z. B. sogenannte „Loftwohnungen“), aus nur einem Raum.</p> <p><b>1 Raum</b></p> <p><b>2 Räume</b></p> <p><b>3 Räume</b></p> <p><b>4 Räume</b></p> <p><b>5 Räume</b></p> <p><b>6 Räume</b></p> <p><b>7 und mehr Räume</b></p>   |

## **Herausgeber**

Statistisches Landesamt Rheinland-Pfalz  
Mainzer Straße 14-16  
56130 Bad Ems

## **Auskunftsdienst**

E-Mail: [info@statistik.rlp.de](mailto:info@statistik.rlp.de)  
Telefon: 02603 71-4444  
Telefax: 02603 71-19 4444

## **Copyright**

© Statistisches Landesamt Rheinland-Pfalz  
Bad Ems 2014

Vervielfältigung und Verbreitung mit Quellenangabe gestattet.







Rheinland-Pfalz

STATISTISCHES LANDESAMT



# zensus 2011

## **Gebäude und Wohnungen sowie Wohnverhältnisse der Haushalte**

Verbandsgemeinde  
Daun

am 9. Mai 2011

Ergebnisse des Zensus 2011



## Inhaltsverzeichnis

|   |    |
|---|----|
| Einführung .....  | 4  |
| Rechtliche Grundlagen .....   | 4  |
| Methode .....   | 4  |
| Systematik von Gebäuden und Wohnungen .....   | 5  |
| Tabellen  |    |
| 1.1 Gebäude mit Wohnraum und Wohnungen in Gebäuden mit Wohnraum<br>nach Baujahr, Gebäudetyp, Zahl der Wohnungen, Eigentumsform und Heizungsart .....        | 6  |
| 1.2 Gebäude mit Wohnraum nach Baujahr und Gebäudeart, Gebäudetyp,<br>Zahl der Wohnungen, Eigentumsform und Heizungsart .....                                | 8  |
| 1.3.1 Gebäude mit Wohnraum nach regionaler Einheit und Baujahr, Gebäudeart,<br>Gebäudetyp, Zahl der Wohnungen, Eigentumsform und Heizungsart .....          | 10 |
| 1.3.2 Gebäude mit Wohnraum nach regionaler Einheit und Baujahr, Gebäudeart,<br>Gebäudetyp, Zahl der Wohnungen, Eigentumsform und Heizungsart – in % – ..... | 12 |
| 2.1 Wohnungen in Gebäuden mit Wohnraum nach Art der Nutzung,<br>Fläche der Wohnung, Zahl der Räume und Ausstattung .....                                    | 14 |
| 2.2.1 Wohnungen in Gebäuden mit Wohnraum nach regionaler Einheit und<br>Art der Nutzung, Fläche der Wohnung, Zahl der Räume und Ausstattung .....           | 15 |
| 2.2.2 Wohnungen in Gebäuden mit Wohnraum nach regionaler Einheit und<br>Art der Nutzung, Fläche der Wohnung, Zahl der Räume und Ausstattung – in % – .....  | 16 |
| 3.1 Gebäude- und Wohnungskennzahlen im regionalen Vergleich .....   | 17 |
| 3.2 Weitere Wohnungskennzahlen im regionalen Vergleich .....  | 18 |
| 4.1 Haushalte nach Typ des privaten Haushalts (nach Familien) und Art der Wohnungs-<br>nutzung, Fläche der Wohnung und Zahl der Räume .....                 | 19 |
| 4.2 Haushalte nach Größe des privaten Haushalts und Art der Wohnungsnutzung,<br>Fläche der Wohnung und Zahl der Räume .....                                 | 20 |
| 4.3 Haushalte nach Seniorenstatus des privaten Haushalts und Art der Wohnungsnutzung,<br>Fläche der Wohnung und Zahl der Räume .....                        | 21 |
| Definitionen .....  | 22 |

## Einführung

Der Zensus 2011 ist eine Bevölkerungs-, Gebäude- und Wohnungszählung. Dabei werden – soweit möglich – bereits vorhandene Daten aus Verwaltungsregistern für statistische Zwecke genutzt. Eine Haushaltebefragung auf Stichprobenbasis, eine Vollerhebung aller an Anschriften mit Sonderbereichen lebenden Personen (Wohnheime und Gemeinschaftsunterkünfte) sowie eine postalische Befragung zu Gebäude- und Wohnungsdaten bei den Eigentümerinnen und Eigentümern oder Verwalterinnen und Verwaltern ergänzen und korrigieren die Informationen aus den Registern. Eine traditionelle Volkszählung inklusive einer Gebäude- und Wohnungszählung wurde in den alten Bundesländern letztmalig 1987, in der DDR letztmalig 1981 durchgeführt. Eine Gebäude- und Wohnungszählung fand nach der Wiedervereinigung nur in den neuen Bundesländern im Jahr 1995 statt.

Ziel des Zensus 2011 war zum einen die Ermittlung der amtlichen Einwohnerzahlen zum Stichtag 9. Mai 2011. Zum anderen wurden wichtige Strukturinformationen erhoben, welche eine umfassende Datengrundlage bieten, wie die Menschen in Deutschland leben, wohnen und arbeiten.

Die vorliegende Publikation präsentiert Ergebnisse des Zensus 2011 zu den Themen Gebäude, Wohnungen und Wohnverhältnisse von Haushalten nach Abschluss der Datenaufbereitung.

## Rechtliche Grundlagen

Die rechtlichen Grundlagen des Zensus 2011 bilden

- die Verordnung Europäische Gemeinschaft (EG) Nummer 763/2008 des Europäischen Parlaments und des Rates vom 9. Juli 2008 über Volks- und Wohnungszählungen,
- das Zensusvorbereitungsgesetz (ZensVorbG 2011),
- das Zensusgesetz 2011 (ZensG 2011),
- die Stichprobenverordnung Zensusgesetz 2011 (StichprobenV),
- sowie die jeweiligen landesrechtlichen Regelungen zur Ausführung des ZensG 2011.

Nach § 1 Abs. 1 ZensG 2011 führten die Statistischen Ämter des Bundes und der Länder eine Bevölkerungs-, Gebäude- und Wohnungszählung (Zensus) mit Stand zum 9. Mai 2011 (Berichtszeitpunkt) als Bundesstatistik durch.

Gemäß § 1 Abs. 3 ZensG 2011 dient der Zensus unter anderem der Gewinnung von Grunddaten für das Gesamtsystem der amtlichen Statistik sowie von Strukturdaten über die Bevölkerung als Datengrundlage für vielfältige politische Entscheidungen.

Die nachstehend veröffentlichten Ergebnisse wurden auf Basis folgender Erhebungen und statistischer Verfahren ermittelt:

- Daten aus der Gebäude- und Wohnungszählung (§ 6 ZensG 2011),
- Daten aus der Zusammenführung der Datensätze und Haushaltegenerierung (§ 9 Abs. 3 ZensG 2011).

## Methode

Da es in Deutschland zu Gebäude- und Wohnungsdaten keine flächendeckenden Register gibt, wurden die Angaben zu Gebäuden und Wohnungen durch eine postalische Befragung der Eigentümerinnen und Eigentümer oder Verwalterinnen und Verwalter von Gebäuden und Wohnungen sowie bewohnten Unterkünften gewonnen. Die zum Stichtag 9. Mai 2011 als Vollerhebung durchgeführte Gebäude- und Wohnungszählung liefert Informationen zu Gebäuden mit Wohnraum sowie zu den darin befindlichen Wohnungen. Zu rein gewerblich genutzten Objekten werden keine Informationen angeboten.

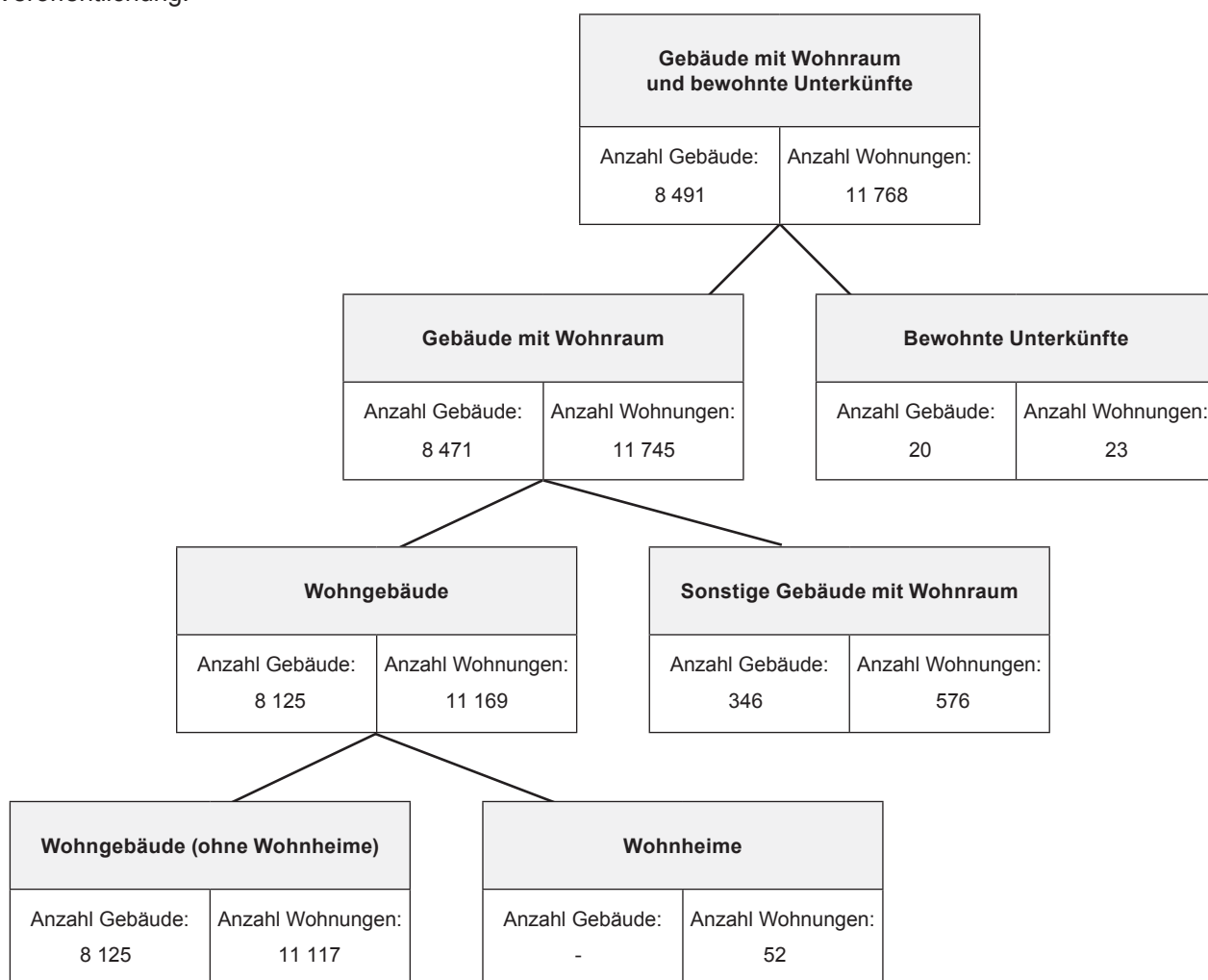
Durch das statistische Verfahren der Haushaltegenerierung stehen nicht nur die gesammelten Informationen zu Bevölkerung, Gebäuden und Wohnungen zur Verfügung, sondern zusätzlich auch Angaben zu Haushalts- und Familienstrukturen. Dabei wurden anschriftenweise Personen zu Haushalten zusammengefasst und den in der Gebäude- und Wohnungszählung erfassten Wohnungen zugeordnet. Die Haushaltegenerierung bildet daher die Wohnhaushalte an einer Anschrift ab. Die Zahl der Haushalte kann von der Zahl der bewohnten Wohnungen abweichen, da ein Haushalt beispielsweise bei Umzügen vorübergehend mehrere Wohnungen nutzen kann.

Bei allen Veröffentlichungen der amtlichen Statistik in Deutschland sind die Einzelangaben der Befragten grundsätzlich geheim zu halten (§ 16 Bundesstatistikgesetz). Bei allen Ergebnisbestandteilen aus Registerauszählungen oder Vollerhebungen des Zensus 2011 erfolgt die Geheimhaltung durch das maschinelle, datenverändernde Verfahren SAFE (Verfahren zur **s**icheren **A**nonymisierung für **E**inzeldaten). Dieses Verfahren stellt sicher, dass bereits vor Erstellung einer Ergebnistabelle kein Datensatz vorhanden ist, welcher Rückschlüsse auf Einzelfälle zulässt.

Weiterführende methodische Informationen zum Zensusmodell und zur Geheimhaltung stehen unter [www.zensus2011.de](http://www.zensus2011.de) zur Verfügung.

## Systematik von Gebäuden und Wohnungen

Im Rahmen des Zensus 2011 werden die Gebäude und Wohnungen nach der Art des Gebäudes in hierarchischen Strukturen abgebildet. Nachstehende Abbildung zeigt die Ergebnisse für die regionale Einheit dieser Veröffentlichung.



Die Ergebnisse zur Gebäude- und Wohnungszählung betrachten ausschließlich Gebäude mit Wohnraum. Bewohnte Unterkünfte bleiben daher für die Ergebnistabellen unberücksichtigt.

## 1.1 Gebäude mit Wohnraum und Wohnungen in Gebäuden mit Wohnraum nach Baujahr, Gebäudetyp, Zahl der Wohnungen, Eigentumsform und Heizungsart

|  | Gebäude mit Wohnraum |           | darunter    |           |
|--|----------------------|-----------|-------------|-----------|
|  | Gebäude              | Wohnungen | Wohngebäude |           |
|  |                      |           | Gebäude     | Wohnungen |
|  | Anzahl               | Anzahl    | Anzahl      | Anzahl    |
| <b>Insgesamt</b>                             |                      |           |             |           |
| Insgesamt                                    | 8 471                | 11 745    | 8 125       | 11 169    |
| <b>Baujahr</b>                               |                      |           |             |           |
| Vor 1919                                     | 1 250                | 1 465     | 1 169       | 1 344     |
| 1919 - 1948                                  | 730                  | 873       | 671         | 793       |
| 1949 - 1978                                  | 3 374                | 4 792     | 3 248       | 4 583     |
| 1979 - 1986                                  | 961                  | 1 457     | 919         | 1 369     |
| 1987 - 1990                                  | 298                  | 429       | 295         | 423       |
| 1991 - 1995                                  | 489                  | 843       | 477         | 812       |
| 1996 - 2000                                  | 668                  | 1 030     | 652         | 1 005     |
| 2001 - 2004                                  | 382                  | 483       | 382         | 483       |
| 2005 - 2008                                  | (212)                | 253       | (205)       | (240)     |
| 2009 und später                              | (107)                | (120)     | (107)       | (117)     |
| <b>Gebäudetyp nach Zahl der Wohnungen</b>    |                      |           |             |           |
| Freistehendes Haus Insgesamt                 | 6 824                | 9 234     | 6 692       | 9 018     |
| mit 1 Wohnung                                | 5 314                | 5 314     | 5 245       | 5 245     |
| mit 2 Wohnungen                              | 1 083                | 2 080     | 1 044       | 1 999     |
| mit 3 und mehr Wohnungen                     | 427                  | 1 840     | 403         | 1 774     |
| Doppelhaushälfte Insgesamt                   | 603                  | 854       | 590         | 822       |
| mit 1 Wohnung                                | 453                  | 453       | 450         | 450       |
| mit 2 Wohnungen                              | 91                   | (188)     | 88          | (179)     |
| mit 3 und mehr Wohnungen                     | 59                   | (213)     | 52          | (193)     |
| Gereihtes Haus Insgesamt                     | 606                  | 1 018     | 563         | 939       |
| mit 1 Wohnung                                | 458                  | 458       | 442         | 442       |
| mit 2 Wohnungen                              | (74)                 | (145)     | (62)        | (127)     |
| mit 3 und mehr Wohnungen                     | 74                   | 415       | 59          | (370)     |
| Anderer Gebäudetyp Insgesamt                 | 438                  | 639       | 280         | 390       |
| mit 1 Wohnung                                | 334                  | 334       | 227         | 227       |
| mit 2 Wohnungen                              | 62                   | 120       | 37          | (74)      |
| mit 3 und mehr Wohnungen                     | (42)                 | (185)     | 16          | (89)      |
| <b>Zahl der Wohnungen im Gebäude</b>         |                      |           |             |           |
| 1 Wohnung                                    | 6 559                | 6 559     | 6 364       | 6 364     |
| 2 Wohnungen                                  | 1 310                | 2 533     | 1 231       | 2 379     |
| 3 - 6 Wohnungen                              | 528                  | 1 888     | 464         | 1 706     |
| 7 - 12 Wohnungen                             | 48                   | 401       | 48          | 397       |
| 13 und mehr Wohnungen                        | (26)                 | 364       | 18          | 323       |
| <b>Eigentumsform des Gebäudes</b>            |                      |           |             |           |
| Gemeinschaft von Wohnungseigentümern/-innen  | 381                  | 1 231     | 348         | 1 146     |
| Privatperson/-en                             | 8 008                | 10 236    | 7 730       | 9 792     |
| Wohnungsgenossenschaft                       | -                    | -         | -           | -         |
| Kommune oder kommunales Wohnungsunternehmen  | 19                   | (35)      | 9           | 16        |
| Privatwirtschaftliches Wohnungsunternehmen   | 16                   | 111       | 12          | 107       |
| Anderes privatwirtschaftliches Unternehmen   | 28                   | 56        | 13          | 38        |
| Bund oder Land                               | 3                    | 6         | -           | (3)       |
| Organisation ohne Erwerbszweck (z.B. Kirche) | 16                   | 70        | 13          | 67        |

Noch: 1.1 Gebäude mit Wohnraum und Wohnungen in Gebäuden mit Wohnraum nach Baujahr, Gebäudetyp, Zahl der Wohnungen, Eigentumsform und Heizungsart

|  | Gebäude mit Wohnraum |           | darunter    |           |
|--|----------------------|-----------|-------------|-----------|
|  |                      |           | Wohngebäude |           |
|  | Gebäude              | Wohnungen | Gebäude     | Wohnungen |
|  | Anzahl               | Anzahl    | Anzahl      | Anzahl    |
| <b>Heizungsart</b>                               |                      |           |             |           |
| Fernheizung (Fernwärme)                          | (81)                 | (148)     | (81)        | 148       |
| Etagenheizung                                    | 117                  | 240       | 108         | 218       |
| Blockheizung                                     | 29                   | 45        | 26          | 39        |
| Zentralheizung                                   | 6 927                | 9 794     | 6 638       | 9 297     |
| Einzel-/Mehrraumöfen (auch Nachtspeicherheizung) | 1 173                | 1 359     | 1 137       | 1 317     |
| Keine Heizung im Gebäude oder in den Wohnungen   | (144)                | 159       | 135         | 150       |

Bei den ausgewiesenen Wohnungszahlen sind gewerblich genutzte Wohnungen nicht, Diplomatenwohnungen/Wohnungen ausländischer Streitkräfte nur in der „Insgesamt-Zeile“ berücksichtigt.

Die ausgewiesenen Zahlen zu „Gebäudetyp nach Zahl der Wohnungen“ und „Zahl der Wohnungen im Gebäude“ können Abweichungen zwischen der Anzahl der Gebäude und der entsprechenden Zahl der Wohnungen in diesen Gebäuden aufweisen. Dies ist auf das beim Zensus 2011 eingesetzte Geheimhaltungsverfahren zurückzuführen sowie auf die in den Wohnungsauswertungen nicht berücksichtigten Diplomatenwohnungen/Wohnungen ausländischer Streitkräfte bzw. gewerblich genutzten Wohnungen.

## 1.2 Gebäude mit Wohnraum nach Baujahr und Gebäudeart, Gebäudetyp, Zahl der Wohnungen, Eigentumsform und Heizungsart

|  | Insgesamt | Baujahr (Jahrzwanzigste) |             |             |                 |
|--|-----------|--------------------------|-------------|-------------|-----------------|
|  |           | Vor 1950                 | 1950 - 1969 | 1970 - 1989 | 1990 und später |
|  | Anzahl    | Anzahl                   | Anzahl      | Anzahl      | Anzahl          |
| <b>Insgesamt</b>                             |           |                          |             |             |                 |
| Insgesamt                                    | 8 471     | 2 017                    | 2 018       | 2 469       | 1 967           |
| <b>Art des Gebäudes</b>                      |           |                          |             |             |                 |
| Gebäude mit Wohnraum                         | 8 471     | 2 017                    | 2 018       | 2 469       | 1 967           |
| Wohngebäude                                  | 8 125     | 1 874                    | 1 925       | 2 394       | 1 932           |
| Wohngebäude (ohne Wohnheime)                 | 8 125     | 1 874                    | 1 925       | 2 394       | 1 932           |
| Wohnheime                                    | -         | -                        | -           | -           | -               |
| Sonstige Gebäude mit Wohnraum                | 346       | 143                      | (93)        | 75          | 35              |
| <b>Gebäudetyp nach Zahl der Wohnungen</b>    |           |                          |             |             |                 |
| Freistehendes Haus Insgesamt                 | 6 824     | 1 345                    | 1 651       | 2 083       | 1 745           |
| mit 1 Wohnung                                | 5 314     | 1 170                    | 1 296       | 1 493       | 1 355           |
| mit 2 Wohnungen                              | 1 083     | 120                      | 255         | 452         | 256             |
| mit 3 und mehr Wohnungen                     | 427       | (55)                     | 100         | (138)       | 134             |
| Doppelhaushälfte Insgesamt                   | 603       | 173                      | 146         | 173         | (111)           |
| mit 1 Wohnung                                | 453       | 154                      | 107         | 127         | (65)            |
| mit 2 Wohnungen                              | 91        | 12                       | 26          | 34          | 19              |
| mit 3 und mehr Wohnungen                     | 59        | 7                        | 13          | 12          | 27              |
| Gereihtes Haus Insgesamt                     | 606       | 275                      | (153)       | (114)       | 64              |
| mit 1 Wohnung                                | 458       | 232                      | (112)       | (74)        | 40              |
| mit 2 Wohnungen                              | (74)      | 19                       | 15          | 25          | 15              |
| mit 3 und mehr Wohnungen                     | 74        | 24                       | 26          | 15          | 9               |
| Anderer Gebäudetyp Insgesamt                 | 438       | 224                      | (68)        | (99)        | (47)            |
| mit 1 Wohnung                                | 334       | (186)                    | (41)        | (72)        | (35)            |
| mit 2 Wohnungen                              | 62        | 32                       | 18          | 9           | 3               |
| mit 3 und mehr Wohnungen                     | (42)      | 6                        | 9           | (18)        | 9               |
| <b>Zahl der Wohnungen im Gebäude</b>         |           |                          |             |             |                 |
| 1 Wohnung                                    | 6 559     | 1 742                    | 1 556       | 1 766       | 1 495           |
| 2 Wohnungen                                  | 1 310     | 183                      | 314         | 520         | 293             |
| 3 - 6 Wohnungen                              | 528       | 89                       | 139         | (151)       | 149             |
| 7 - 12 Wohnungen                             | 48        | 3                        | 6           | 15          | 24              |
| 13 und mehr Wohnungen                        | (26)      | -                        | 3           | 17          | 6               |
| <b>Eigentumsform des Gebäudes</b>            |           |                          |             |             |                 |
| Gemeinschaft von Wohnungseigentümern/-innen  | 381       | 54                       | 102         | 140         | 85              |
| Privatperson/-en                             | 8 008     | 1 933                    | 1 882       | 2 311       | 1 882           |
| Wohnungsgenossenschaft                       | -         | -                        | -           | -           | -               |
| Kommune oder kommunales Wohnungsunternehmen  | 19        | 13                       | -           | 6           | -               |
| Privatwirtschaftliches Wohnungsunternehmen   | 16        | 4                        | 9           | 3           | -               |
| Anderes privatwirtschaftliches Unternehmen   | 28        | 7                        | 15          | 6           | -               |
| Bund oder Land                               | 3         | -                        | -           | 3           | -               |
| Organisation ohne Erwerbszweck (z.B. Kirche) | 16        | 6                        | 10          | -           | -               |



Noch: 1.2 Gebäude mit Wohnraum nach Baujahr und Gebäudeart, Gebäudetyp, Zahl der Wohnungen,  
Eigentumsform und Heizungsart

|   | Insgesamt | Baujahr (Jahrzwanzigste) |             |             |                 |
|---|-----------|--------------------------|-------------|-------------|-----------------|
|   |           | Vor 1950                 | 1950 - 1969 | 1970 - 1989 | 1990 und später |
|   | Anzahl    | Anzahl                   | Anzahl      | Anzahl      | Anzahl          |
| <b>Heizungsart</b>                                  |           |                          |             |             |                 |
| Fernheizung (Fernwärme)                             | (81)      | 16                       | 15          | 16          | (34)            |
| Etagenheizung                                       | 117       | (31)                     | 21          | 26          | (39)            |
| Blockheizung  | 29        | 6                        | 6           | 7           | 10              |
| Zentralheizung                                      | 6 927     | 1 292                    | 1 724       | 2 093       | 1 818           |
| Einzel-/Mehrraumöfen (auch<br>Nachtspeicherheizung) | 1 173     | 570                      | 225         | 318         | 60              |
| Keine Heizung im Gebäude oder in<br>den Wohnungen   | (144)     | 102                      | 27          | 9           | 6               |

## 1.3.1 Gebäude mit Wohnraum nach regionaler Einheit und Baujahr, Gebäudeart, Gebäudetyp, Zahl der Wohnungen, Eigentumsform und Heizungsart

|   | Gebäude                  |                       |                 |             |
|---|--------------------------|-----------------------|-----------------|-------------|
|   | Verbandsgemeinde<br>Daun | Landkreis Vulkaneifel | Rheinland-Pfalz | Deutschland |
|   | Anzahl                   | Anzahl                | Anzahl          | Anzahl      |
| <b>Insgesamt</b>                          |                          |                       |                 |             |
| Insgesamt                                 | 8 471                    | 23 720                | 1 183 475       | 18 922 618  |
| <b>Baujahr</b>                            |                          |                       |                 |             |
| Vor 1919                                  | 1 250                    | 3 744                 | 181 833         | 2 655 042   |
| 1919 - 1948                               | 730                      | 2 215                 | 123 453         | 2 307 543   |
| 1949 - 1978                               | 3 374                    | 9 290                 | 462 714         | 7 188 157   |
| 1979 - 1986                               | 961                      | 2 600                 | 120 331         | 1 828 250   |
| 1987 - 1990                               | 298                      | 817                   | 47 821          | 736 588     |
| 1991 - 1995                               | 489                      | 1 365                 | 69 320          | 1 153 484   |
| 1996 - 2000                               | 668                      | 1 782                 | 79 166          | 1 434 704   |
| 2001 - 2004                               | 382                      | 982                   | 47 349          | 790 074     |
| 2005 - 2008                               | (212)                    | 669                   | 36 981          | 594 658     |
| 2009 und später                           | (107)                    | 256                   | 14 507          | 234 118     |
| <b>Art des Gebäudes</b>                   |                          |                       |                 |             |
| Gebäude mit Wohnraum                      | 8 471                    | 23 720                | 1 183 475       | 18 922 618  |
| Wohngebäude                               | 8 125                    | 22 800                | 1 140 000       | 18 259 360  |
| Wohngebäude (ohne Wohnheime)              | 8 125                    | 22 794                | 1 139 024       | 18 239 634  |
| Wohnheime                                 | -                        | 6                     | 976             | 19 726      |
| Sonstige Gebäude mit Wohnraum             | 346                      | 920                   | 43 475          | 663 258     |
| <b>Gebäudetyp nach Zahl der Wohnungen</b> |                          |                       |                 |             |
| Freistehendes Haus Insgesamt              | 6 824                    | 18 981                | 813 645         | 11 670 098  |
| mit 1 Wohnung                             | 5 314                    | 14 970                | 597 607         | 7 865 099   |
| mit 2 Wohnungen                           | 1 083                    | 2 930                 | 143 967         | 2 363 400   |
| mit 3 und mehr Wohnungen                  | 427                      | 1 081                 | 72 071          | 1 441 599   |
| Doppelhaushälfte Insgesamt                | 603                      | 1 714                 | 131 807         | 2 767 712   |
| mit 1 Wohnung                             | 453                      | 1 270                 | 93 446          | 1 961 269   |
| mit 2 Wohnungen                           | 91                       | 301                   | 21 364          | 424 662     |
| mit 3 und mehr Wohnungen                  | 59                       | 143                   | 16 997          | 381 781     |
| Gereihtes Haus Insgesamt                  | 606                      | 1 896                 | 187 370         | 3 714 711   |
| mit 1 Wohnung                             | 458                      | 1 400                 | 119 829         | 2 093 366   |
| mit 2 Wohnungen                           | (74)                     | 270                   | 22 255          | 311 332     |
| mit 3 und mehr Wohnungen                  | 74                       | 226                   | 45 286          | 1 310 013   |
| Anderer Gebäudetyp Insgesamt              | 438                      | 1 129                 | 50 653          | 770 097     |
| mit 1 Wohnung                             | 334                      | 857                   | 33 076          | 419 909     |
| mit 2 Wohnungen                           | 62                       | (175)                 | 7 730           | 130 258     |
| mit 3 und mehr Wohnungen                  | (42)                     | 97                    | 9 847           | 219 930     |
| <b>Zahl der Wohnungen im Gebäude</b>      |                          |                       |                 |             |
| 1 Wohnung                                 | 6 559                    | 18 497                | 843 958         | 12 339 643  |
| 2 Wohnungen                               | 1 310                    | 3 676                 | 195 316         | 3 229 652   |
| 3 - 6 Wohnungen                           | 528                      | 1 418                 | 114 928         | 2 251 854   |
| 7 - 12 Wohnungen                          | 48                       | 97                    | 23 254          | 882 631     |
| 13 und mehr Wohnungen                     | (26)                     | (32)                  | 6 019           | 218 838     |

Noch: 1.3.1 Gebäude mit Wohnraum nach regionaler Einheit und Baujahr, Gebäudeart, Gebäudetyp, Zahl der Wohnungen, Eigentumsform und Heizungsart

|  | Gebäude                  |                       |                 |             |
|--|--------------------------|-----------------------|-----------------|-------------|
|  | Verbandsgemeinde<br>Daun | Landkreis Vulkaneifel | Rheinland-Pfalz | Deutschland |
|  | Anzahl                   | Anzahl                | Anzahl          | Anzahl      |
| <b>Eigentumsform des Gebäudes</b>                |                          |                       |                 |             |
| Gemeinschaft von Wohnungseigentümern/-innen      | 381                      | 1 132                 | 88 519          | 1 767 017   |
| Privatperson/-en                                 | 8 008                    | 22 381                | 1 060 228       | 15 968 275  |
| Wohnungsgenossenschaft                           | -                        | -                     | 3 425           | 288 767     |
| Kommune oder kommunales Wohnungsunternehmen      | 19                       | 48                    | 12 683          | 332 089     |
| Privatwirtschaftliches Wohnungsunternehmen       | 16                       | 47                    | 8 438           | 316 086     |
| Anderes privatwirtschaftliches Unternehmen       | 28                       | 59                    | 4 760           | 131 832     |
| Bund oder Land                                   | 3                        | 3                     | 1 109           | 44 215      |
| Organisation ohne Erwerbszweck (z.B. Kirche)     | 16                       | 50                    | 4 313           | 74 337      |
| <b>Heizungsart</b>                               |                          |                       |                 |             |
| Fernheizung (Fernwärme)                          | (81)                     | 317                   | 28 315          | 1 020 473   |
| Etagenheizung                                    | 117                      | 447                   | 69 769          | 1 218 091   |
| Blockheizung                                     | 29                       | (89)                  | 5 500           | 186 429     |
| Zentralheizung                                   | 6 927                    | 18 994                | 964 750         | 14 951 706  |
| Einzel-/Mehrraumöfen (auch Nachtspeicherheizung) | 1 173                    | 3 512                 | 103 185         | 1 435 746   |
| Keine Heizung im Gebäude oder in den Wohnungen   | (144)                    | 361                   | 11 956          | 110 173     |

## 1.3.2 Gebäude mit Wohnraum nach regionaler Einheit und Baujahr, Gebäudeart, Gebäudetyp, Zahl der Wohnungen, Eigentumsform und Heizungsart -in %-

|   | Gebäude                  |                       |                 |             |
|---|--------------------------|-----------------------|-----------------|-------------|
|   | Verbandsgemeinde<br>Daun | Landkreis Vulkaneifel | Rheinland-Pfalz | Deutschland |
|   | %                        | %                     | %               | %           |
| <b>Baujahr</b>                            |                          |                       |                 |             |
| Vor 1919                                  | 14,8                     | 15,8                  | 15,4            | 14,0        |
| 1919 - 1948                               | 8,6                      | 9,3                   | 10,4            | 12,2        |
| 1949 - 1978                               | 39,8                     | 39,2                  | 39,1            | 38,0        |
| 1979 - 1986                               | 11,3                     | 11,0                  | 10,2            | 9,7         |
| 1987 - 1990                               | 3,5                      | 3,4                   | 4,0             | 3,9         |
| 1991 - 1995                               | 5,8                      | 5,8                   | 5,9             | 6,1         |
| 1996 - 2000                               | 7,9                      | 7,5                   | 6,7             | 7,6         |
| 2001 - 2004                               | 4,5                      | 4,1                   | 4,0             | 4,2         |
| 2005 - 2008                               | (2,5)                    | 2,8                   | 3,1             | 3,1         |
| 2009 und später                           | (1,3)                    | 1,1                   | 1,2             | 1,2         |
| <b>Art des Gebäudes</b>                   |                          |                       |                 |             |
| Gebäude mit Wohnraum                      | 100,0                    | 100,0                 | 100,0           | 100,0       |
| Wohngebäude                               | 95,9                     | 96,1                  | 96,3            | 96,5        |
| Wohngebäude (ohne Wohnheime)              | 95,9                     | 96,1                  | 96,2            | 96,4        |
| Wohnheime                                 | -                        | 0,0                   | 0,1             | 0,1         |
| Sonstige Gebäude mit Wohnraum             | 4,1                      | 3,9                   | 3,7             | 3,5         |
| <b>Gebäudetyp nach Zahl der Wohnungen</b> |                          |                       |                 |             |
| Freistehendes Haus Insgesamt              | 80,6                     | 80,0                  | 68,8            | 61,7        |
| mit 1 Wohnung                             | 62,7                     | 63,1                  | 50,5            | 41,6        |
| mit 2 Wohnungen                           | 12,8                     | 12,4                  | 12,2            | 12,5        |
| mit 3 und mehr Wohnungen                  | 5,0                      | 4,6                   | 6,1             | 7,6         |
| Doppelhaushälfte Insgesamt                | 7,1                      | 7,2                   | 11,1            | 14,6        |
| mit 1 Wohnung                             | 5,3                      | 5,4                   | 7,9             | 10,4        |
| mit 2 Wohnungen                           | 1,1                      | 1,3                   | 1,8             | 2,2         |
| mit 3 und mehr Wohnungen                  | 0,7                      | 0,6                   | 1,4             | 2,0         |
| Gereihtes Haus Insgesamt                  | 7,2                      | 8,0                   | 15,8            | 19,6        |
| mit 1 Wohnung                             | 5,4                      | 5,9                   | 10,1            | 11,1        |
| mit 2 Wohnungen                           | (0,9)                    | 1,1                   | 1,9             | 1,6         |
| mit 3 und mehr Wohnungen                  | 0,9                      | 1,0                   | 3,8             | 6,9         |
| Anderer Gebäudetyp Insgesamt              | 5,2                      | 4,8                   | 4,3             | 4,1         |
| mit 1 Wohnung                             | 3,9                      | 3,6                   | 2,8             | 2,2         |
| mit 2 Wohnungen                           | 0,7                      | (0,7)                 | 0,7             | 0,7         |
| mit 3 und mehr Wohnungen                  | (0,5)                    | 0,4                   | 0,8             | 1,2         |
| <b>Zahl der Wohnungen im Gebäude</b>      |                          |                       |                 |             |
| 1 Wohnung                                 | 77,4                     | 78,0                  | 71,3            | 65,2        |
| 2 Wohnungen                               | 15,5                     | 15,5                  | 16,5            | 17,1        |
| 3 - 6 Wohnungen                           | 6,2                      | 6,0                   | 9,7             | 11,9        |
| 7 - 12 Wohnungen                          | 0,6                      | 0,4                   | 2,0             | 4,7         |
| 13 und mehr Wohnungen                     | (0,3)                    | (0,1)                 | 0,5             | 1,2         |

Noch: 1.3.2 Gebäude mit Wohnraum nach regionaler Einheit und Baujahr, Gebäudeart, Gebäudetyp, Zahl der Wohnungen, Eigentumsform und Heizungsart -in %-

|  | Gebäude                  |                       |                 |             |
|--|--------------------------|-----------------------|-----------------|-------------|
|  | Verbandsgemeinde<br>Daun | Landkreis Vulkaneifel | Rheinland-Pfalz | Deutschland |
|  | %                        | %                     | %               | %           |
| <b>Eigentumsform des Gebäudes</b>                |                          |                       |                 |             |
| Gemeinschaft von Wohnungseigentümern/-innen      | 4,5                      | 4,8                   | 7,5             | 9,3         |
| Privatperson/-en                                 | 94,5                     | 94,4                  | 89,6            | 84,4        |
| Wohnungsgenossenschaft                           | -                        | -                     | 0,3             | 1,5         |
| Kommune oder kommunales Wohnungsunternehmen      | 0,2                      | 0,2                   | 1,1             | 1,8         |
| Privatwirtschaftliches Wohnungsunternehmen       | 0,2                      | 0,2                   | 0,7             | 1,7         |
| Anderes privatwirtschaftliches Unternehmen       | 0,3                      | 0,2                   | 0,4             | 0,7         |
| Bund oder Land                                   | 0,0                      | 0,0                   | 0,1             | 0,2         |
| Organisation ohne Erwerbszweck (z.B. Kirche)     | 0,2                      | 0,2                   | 0,4             | 0,4         |
| <b>Heizungsart</b>                               |                          |                       |                 |             |
| Fernheizung (Fernwärme)                          | (1,0)                    | 1,3                   | 2,4             | 5,4         |
| Etagenheizung                                    | 1,4                      | 1,9                   | 5,9             | 6,4         |
| Blockheizung                                     | 0,3                      | (0,4)                 | 0,5             | 1,0         |
| Zentralheizung                                   | 81,8                     | 80,1                  | 81,5            | 79,0        |
| Einzel-/Mehrraumöfen (auch Nachtspeicherheizung) | 13,8                     | 14,8                  | 8,7             | 7,6         |
| Keine Heizung im Gebäude oder in den Wohnungen   | (1,7)                    | 1,5                   | 1,0             | 0,6         |

Die relativen Ergebnisse beziehen sich auf die Gesamtzahl der Gebäude der jeweiligen regionalen Einheit je betrachtetem Gebäudemerkmal.

Die relativen Werte wurden durch Division von Ergebnissen nach Durchführung der Geheimhaltung errechnet.

## 2.1 Wohnungen in Gebäuden mit Wohnraum nach Art der Nutzung, Fläche der Wohnung, Zahl der Räume und Ausstattung

|  | Wohnungen in Gebäuden mit Wohnraum | davon                     |   |                         |  |
|--|------------------------------------|---------------------------|---|-------------------------|--|
|  |                                    | Wohnungen in Wohngebäuden | davon                                       |                         | Wohnungen in Sonstigen Gebäuden mit Wohnraum |
|  |                                    |                           | Wohnungen in Wohngebäuden (keine Wohnheime) | Wohnungen in Wohnheimen |  |
|  | Anzahl                             | Anzahl                    | Anzahl                                      | Anzahl                  | Anzahl                                       |
| <b>Insgesamt</b>                               |                                    |                           |   |                         |  |
| Insgesamt                                      | 11 745                             | 11 169                    | 11 117                                      | 52                      | 576  |
| <b>Art der Wohnungsnutzung</b>                 |                                    |                           |   |                         |  |
| Von Eigentümer/-in bewohnt                     | 6 961                              | 6 738                     | 6 738                                       | -                       | 223  |
| Zu Wohnzwecken vermietet (auch mietfrei)       | 3 812                              | 3 519                     | 3 476                                       | 43                      | 293  |
| Ferien- und Freizeitwohnung                    | 447                                | 434                       | 434   | -                       | 13   |
| Leer stehend                                   | 525                                | 478                       | 469   | 9                       | 47   |
| <b>Fläche der Wohnung in m²</b>                |                                    |                           |   |                         |  |
| Unter 40                                       | 209                                | (200)                     | (193)                                       | 7                       | 9  |
| 40 - 59  | 994                                | 880                       | 848   | 32                      | 114  |
| 60 - 79  | 1 743                              | 1 641                     | 1 631                                       | 10                      | (102)  |
| 80 - 99  | 2 017                              | 1 904                     | 1 904                                       | -                       | (113)  |
| 100 - 119                                      | 1 827                              | 1 720                     | 1 717                                       | 3                       | (107)  |
| 120 - 139                                      | 2 080                              | 2 023                     | 2 023                                       | -                       | 57   |
| 140 - 159                                      | 1 288                              | 1 260                     | 1 260                                       | -                       | (28)   |
| 160 - 179                                      | 705                                | 687                       | 687   | -                       | 18   |
| 180 - 199                                      | 347                                | 331                       | 331   | -                       | 16   |
| 200 und mehr                                   | 535                                | 523                       | 523   | -                       | 12   |
| <b>Zahl der Räume</b>                          |                                    |                           |   |                         |  |
| 1 Raum   | (119)                              | (106)                     | 99  | 7                       | 13   |
| 2 Räume  | 603                                | 567                       | 535   | 32                      | 36   |
| 3 Räume  | 1 529                              | 1 391                     | 1 385                                       | 6                       | 138  |
| 4 Räume  | 1 941                              | 1 819                     | 1 815                                       | 4                       | 122  |
| 5 Räume  | 2 064                              | 1 984                     | 1 981                                       | 3                       | 80   |
| 6 Räume  | 2 181                              | 2 094                     | 2 094                                       | -                       | (87)   |
| 7 und mehr Räume                               | 3 308                              | 3 208                     | 3 208                                       | -                       | 100  |
| <b>Ausstattung der Wohnung</b>                 |                                    |                           |   |                         |  |
| Badewanne/Dusche und WC vorhanden              | 11 658                             | 11 092                    | 11 040                                      | 52                      | 566  |
| Badewanne/Dusche und WC nicht vorhanden        | (18)                               | 18                        | 18  | -                       | -  |
| Badewanne/Dusche vorhanden, WC nicht vorhanden | 12                                 | 12                        | 12  | -                       | -  |
| Badewanne/Dusche nicht vorhanden, WC vorhanden | 57                                 | 47                        | 47  | -                       | 10   |

Bei den ausgewiesenen Wohnungszahlen sind gewerblich genutzte Wohnungen nicht, Diplomatenwohnungen/Wohnungen ausländischer Streitkräfte nur in der „Insgesamt-Zeile“ berücksichtigt.

## 2.2.1 Wohnungen in Gebäuden mit Wohnraum nach regionaler Einheit und Art der Nutzung, Fläche der Wohnung, Zahl der Räume und Ausstattung

|  | Wohnungen                |                       |                 |             |
|--|--------------------------|-----------------------|-----------------|-------------|
|  | Verbandsgemeinde<br>Daun | Landkreis Vulkaneifel | Rheinland-Pfalz | Deutschland |
|  | Anzahl                   | Anzahl                | Anzahl          | Anzahl      |
| <b>Insgesamt</b>                               |                          |                       |                 |             |
| Insgesamt                                      | 11 745                   | 31 880                | 2 010 559       | 40 563 320  |
| <b>Art der Wohnungsnutzung</b>                 |                          |                       |                 |             |
| Von Eigentümer/-in bewohnt                     | 6 961                    | 19 431                | 1 056 986       | 17 292 029  |
| Zu Wohnzwecken vermietet (auch mietfrei)       | 3 812                    | 9 426                 | 841 958         | 21 199 913  |
| Ferien- und Freizeitwohnung                    | 447                      | 1 486                 | 14 906          | 224 529     |
| Leer stehend                                   | 525                      | 1 533                 | 89 040          | 1 828 846   |
| <b>Fläche der Wohnung in m²</b>                |                          |                       |                 |             |
| Unter 40                                       | 209                      | 471                   | 79 051          | 2 177 061   |
| 40 - 59  | 994                      | 2 492                 | 219 658         | 7 288 734   |
| 60 - 79  | 1 743                    | 4 570                 | 368 640         | 9 663 142   |
| 80 - 99  | 2 017                    | 5 625                 | 363 190         | 6 987 435   |
| 100 - 119                                      | 1 827                    | 5 122                 | 281 553         | 4 913 194   |
| 120 - 139                                      | 2 080                    | 5 754                 | 282 169         | 4 211 779   |
| 140 - 159                                      | 1 288                    | 3 526                 | 181 337         | 2 394 089   |
| 160 - 179                                      | 705                      | 1 782                 | 86 315          | 1 117 240   |
| 180 - 199                                      | 347                      | 953                   | 53 728          | 686 793     |
| 200 und mehr                                   | 535                      | 1 581                 | 87 249          | 1 105 850   |
| <b>Zahl der Räume</b>                          |                          |                       |                 |             |
| 1 Raum   | (119)                    | 290                   | 56 146          | 1 306 117   |
| 2 Räume  | 603                      | 1 524                 | 130 279         | 3 735 658   |
| 3 Räume  | 1 529                    | 3 899                 | 335 419         | 8 890 843   |
| 4 Räume  | 1 941                    | 5 534                 | 436 277         | 10 410 969  |
| 5 Räume  | 2 064                    | 5 864                 | 364 352         | 6 855 418   |
| 6 Räume  | 2 181                    | 6 002                 | 292 471         | 4 406 792   |
| 7 und mehr Räume                               | 3 308                    | 8 763                 | 387 946         | 4 939 520   |
| <b>Ausstattung der Wohnung</b>                 |                          |                       |                 |             |
| Badewanne/Dusche und WC vorhanden              | 11 658                   | 31 595                | 1 970 139       | 39 916 059  |
| Badewanne/Dusche und WC nicht vorhanden        | (18)                     | (99)                  | 6 506           | 308 371     |
| Badewanne/Dusche vorhanden, WC nicht vorhanden | 12                       | (37)                  | 4 165           | 104 585     |
| Badewanne/Dusche nicht vorhanden, WC vorhanden | 57                       | (145)                 | 22 080          | 216 302     |

Bei den ausgewiesenen Wohnungszahlen sind gewerblich genutzte Wohnungen nicht, Diplomatenwohnungen/Wohnungen ausländischer Streitkräfte nur in der „Insgesamt-Zeile“ berücksichtigt.

## 2.2.2 Wohnungen in Gebäuden mit Wohnraum nach regionaler Einheit und Art der Nutzung, Fläche der Wohnung, Zahl der Räume und Ausstattung -in %-

|  | Wohnungen                |                       |                 |             |
|--|--------------------------|-----------------------|-----------------|-------------|
|  | Verbandsgemeinde<br>Daun | Landkreis Vulkaneifel | Rheinland-Pfalz | Deutschland |
|  | %                        | %                     | %               | %           |
| <b>Art der Wohnungsnutzung</b>                 |                          |                       |                 |             |
| Von Eigentümer/-in bewohnt                     | 59,3                     | 61,0                  | 52,8            | 42,6        |
| Zu Wohnzwecken vermietet (auch mietfrei)       | 32,5                     | 29,6                  | 42,0            | 52,3        |
| Ferien- und Freizeitwohnung                    | 3,8                      | 4,7                   | 0,7             | 0,6         |
| Leer stehend                                   | 4,5                      | 4,8                   | 4,4             | 4,5         |
| <b>Fläche der Wohnung in m²</b>                |                          |                       |                 |             |
| Unter 40                                       | 1,8                      | 1,5                   | 3,9             | 5,4         |
| 40 - 59  | 8,5                      | 7,8                   | 11,0            | 18,0        |
| 60 - 79  | 14,8                     | 14,3                  | 18,4            | 23,8        |
| 80 - 99  | 17,2                     | 17,6                  | 18,1            | 17,2        |
| 100 - 119                                      | 15,6                     | 16,1                  | 14,1            | 12,1        |
| 120 - 139                                      | 17,7                     | 18,1                  | 14,1            | 10,4        |
| 140 - 159                                      | 11,0                     | 11,1                  | 9,1             | 5,9         |
| 160 - 179                                      | 6,0                      | 5,6                   | 4,3             | 2,8         |
| 180 - 199                                      | 3,0                      | 3,0                   | 2,7             | 1,7         |
| 200 und mehr                                   | 4,6                      | 5,0                   | 4,4             | 2,7         |
| <b>Zahl der Räume</b>                          |                          |                       |                 |             |
| 1 Raum   | (1,0)                    | 0,9                   | 2,8             | 3,2         |
| 2 Räume  | 5,1                      | 4,8                   | 6,5             | 9,2         |
| 3 Räume  | 13,0                     | 12,2                  | 16,7            | 21,9        |
| 4 Räume  | 16,5                     | 17,4                  | 21,8            | 25,7        |
| 5 Räume  | 17,6                     | 18,4                  | 18,2            | 16,9        |
| 6 Räume  | 18,6                     | 18,8                  | 14,6            | 10,9        |
| 7 und mehr Räume                               | 28,2                     | 27,5                  | 19,4            | 12,2        |
| <b>Ausstattung der Wohnung</b>                 |                          |                       |                 |             |
| Badewanne/Dusche und WC vorhanden              | 99,3                     | 99,1                  | 98,4            | 98,4        |
| Badewanne/Dusche und WC nicht vorhanden        | (0,2)                    | (0,3)                 | 0,3             | 0,8         |
| Badewanne/Dusche vorhanden, WC nicht vorhanden | 0,1                      | (0,1)                 | 0,2             | 0,3         |
| Badewanne/Dusche nicht vorhanden, WC vorhanden | 0,5                      | (0,5)                 | 1,1             | 0,5         |

Bei den ausgewiesenen Wohnungszahlen sind gewerblich genutzte Wohnungen, Diplomatenwohnungen/Wohnungen ausländischer Streitkräfte nicht berücksichtigt.

Die relativen Ergebnisse beziehen sich auf die Gesamtzahl der Gebäude der jeweiligen regionalen Einheit je betrachtetem Gebäudemerkmal.

Die relativen Werte wurden durch Division von Ergebnissen nach Durchführung der Geheimhaltung errechnet.



## 3.1 Gebäude- und Wohnungskennzahlen im regionalen Vergleich

| Gebiet                       | Kennzahlen für Gebäude und Wohnungen |  |   |
|------------------------------|--------------------------------------|--|---|
|                              | Eigentümerquote<br>(Wohnungen)       | Durchschnittliche<br>Wohnungsgröße in m² | Durchschnittliche Anzahl<br>der Wohnungen je<br>Wohngebäude |
|                              | %                                    | m²                                       | Anzahl  |
| <b>Verbandsgemeinde Daun</b> | 66                                   | 111                                      | 1   |
| Verbandsgemeinde Gerolstein  | 67                                   | 110                                      | 1   |
| Verbandsgemeinde Hillesheim  | 70                                   | 115                                      | 1   |
| Verbandsgemeinde Kelberg     | 74                                   | .  | 1   |
| Verbandsgemeinde Obere Kyll  | 72                                   | 111                                      | 1   |
| <b>Landkreis Vulkaneifel</b> | 68,6                                 | .  | 1,4   |
| <b>Rheinland-Pfalz</b>       | 57,1                                 | 104,2                                    | 1,7   |
| <b>Deutschland</b>           | 45,9                                 | 91,4                                     | 2,1   |

Die Kennzahlen wurden durch Division von Originalergebnissen vor Geheimhaltung errechnet. Kennzahlwerte, die Rückschlüsse auf diese Originalergebnisse ermöglichen würden, wurden gesperrt.

Weitere Informationen zur jeweiligen Berechnung sind dem Bereich der Definitionen zu entnehmen.

## 3.2 Weitere Wohnungskennzahlen im regionalen Vergleich

| Gebiet                       | Kennzahlen für Wohnungen                  |                             |   |
|------------------------------|---|-----------------------------|---|
|                              | Anteil des selbst genutzten Wohneigentums | Leerstandsquote (Wohnungen) | Anteil des zu Wohnzwecken vermieteten Wohneigentums (auch mietfrei) |
|                              | %   | %                           | %   |
| <b>Verbandsgemeinde Daun</b> | 63  | 4                           | 33  |
| Verbandsgemeinde Gerolstein  | 64  | 5                           | 31  |
| Verbandsgemeinde Hillesheim  | 67  | 4                           | 29  |
| Verbandsgemeinde Kelberg     | 71  | 5                           | 24  |
| Verbandsgemeinde Obere Kyll  | 67  | 7                           | 26  |
| <b>Landkreis Vulkaneifel</b> | 65,3                                      | 4,9                         | 29,8  |
| <b>Rheinland-Pfalz</b>       | 54,7                                      | 4,3                         | 41  |
| <b>Deutschland</b>           | 43,9                                      | 4,4                         | 51,7  |

Die Kennzahlen wurden durch Division von Originalergebnissen vor Geheimhaltung errechnet. Kennzahlwerte, die Rückschlüsse auf diese Originalergebnisse ermöglichen würden, wurden gesperrt.

Weitere Informationen zur jeweiligen Berechnung sind dem Bereich der Definitionen zu entnehmen.

#### 4.1 Haushalte nach Typ des privaten Haushalts (nach Familien) und Art der Wohnungsnutzung, Fläche der Wohnung und Zahl der Räume

|  | Insgesamt | Typ des privaten Haushalts (nach Familien) |                     |                     |                              |  |
|--|-----------|--|---------------------|---------------------|------------------------------|--|
|  |           | Einpersonenhaushalte<br>(Singlehaushalte)  | Paare ohne Kind(er) | Paare mit Kind(ern) | Alleinerziehende Elternteile | Mehrpersonenhaushalte ohne Kernfamilie |
|  | Anzahl    | Anzahl                                     | Anzahl              | Anzahl              | Anzahl                       | Anzahl                                 |
| <b>Insgesamt</b>                           |           |  |                     |                     |                              |  |
| Insgesamt                                  | 10 254    | 3 091                                      | 3 034               | 3 130               | 812                          | 187                                    |
| <b>Art der Wohnungsnutzung</b>             |           |  |                     |                     |                              |  |
| Von Eigentümer/-in bewohnt                 | 6 635     | 1 340                                      | 2 166               | 2 522               | 487                          | (120)                                  |
| Zu Wohnzwecken vermietet (auch mietfrei)   | 3 433     | 1 682                                      | 778                 | 591                 | 318                          | (64)                                   |
| <b>Fläche der Wohnung in m<sup>2</sup></b> |           |  |                     |                     |                              |  |
| Unter 40                                   | 144       | 128  | 10                  | -                   | -                            | 6                                      |
| 40 - 59                                    | 813       | 585  | (126)               | (26)                | (61)                         | 15                                     |
| 60 - 79                                    | 1 385     | 737  | 372                 | 127                 | (119)                        | 30                                     |
| 80 - 99                                    | 1 676     | 562  | 565                 | 347                 | (158)                        | 44                                     |
| 100 - 119                                  | 1 608     | 428  | 525                 | 496                 | 129                          | 30                                     |
| 120 - 139                                  | 1 899     | 303  | 647                 | 759                 | 162                          | 28                                     |
| 140 - 159                                  | 1 216     | 172  | 353                 | 594                 | 79                           | 18                                     |
| 160 - 179                                  | 671       | 72   | 210                 | 337                 | 43                           | 9                                      |
| 180 - 199                                  | 325       | (29)                                       | (89)                | (175)               | 28                           | 4                                      |
| 200 und mehr                               | 517       | (75)                                       | (137)               | (269)               | 33                           | 3                                      |
| <b>Zahl der Räume</b>                      |           |  |                     |                     |                              |  |
| 1 Raum                                     | (95)      | 76   | 13                  | -                   | -                            | 6                                      |
| 2 Räume                                    | 445       | 332  | 57                  | 23                  | 24                           | 9                                      |
| 3 Räume                                    | 1 253     | 749  | 305                 | (105)               | (63)                         | 31                                     |
| 4 Räume                                    | 1 598     | 622  | 514                 | 275                 | (175)                        | (12)                                   |
| 5 Räume                                    | 1 811     | 469  | 594                 | 555                 | 152                          | 41                                     |
| 6 Räume                                    | 1 964     | 380  | 642                 | 756                 | (141)                        | (45)                                   |
| 7 und mehr Räume                           | 3 088     | 463  | 909                 | 1 416               | 257                          | 43                                     |

Nicht ausgewiesen werden unter „Art der Wohnungsnutzung“ Haushalte in Wohnungen, die als Ferien- und Freizeitwohnungen genutzt werden. Bei der Untergliederung nach den anderen Wohnungsmerkmalen sind diese allerdings enthalten.

Bei den ausgewiesenen Haushaltszahlen sind Haushalte in Diplomatenwohnungen/Wohnungen ausländischer Streitkräfte nur in der "Insgesamt-Zeile" berücksichtigt.

#### 4.2 Haushalte nach Größe des privaten Haushalts und Art der Wohnungsnutzung, Fläche der Wohnung und Zahl der Räume

|  | Insgesamt | Größe des privaten Haushalts |            |            |            |            |                     |
|--|-----------|------------------------------|------------|------------|------------|------------|---------------------|
|  |           | 1 Person                     | 2 Personen | 3 Personen | 4 Personen | 5 Personen | 6 und mehr Personen |
|  | Anzahl    | Anzahl                       | Anzahl     | Anzahl     | Anzahl     | Anzahl     | Anzahl              |
| <b>Insgesamt</b>                         |           |                              |            |            |            |            |                     |
| Insgesamt                                | 10 254    | 3 091                        | 3 552      | 1 617      | 1 402      | 421        | 171                 |
| <b>Art der Wohnungsnutzung</b>           |           |                              |            |            |            |            |                     |
| Von Eigentümer/-in bewohnt               | 6 635     | 1 340                        | 2 452      | 1 198      | 1 151      | 358        | (136)               |
| Zu Wohnzwecken vermietet (auch mietfrei) | 3 433     | 1 682                        | 1 003      | 412        | 245        | (56)       | (35)                |
| <b>Fläche der Wohnung in m²</b>          |           |                              |            |            |            |            |                     |
| Unter 40                                 | 144       | 128                          | 16         | -          | -          | -          | -                   |
| 40 - 59                                  | 813       | 585                          | 187        | 25         | 10         | 3          | 3                   |
| 60 - 79                                  | 1 385     | 737                          | 471        | 115        | 49         | (3)        | 10                  |
| 80 - 99                                  | 1 676     | 562                          | 694        | 224        | (155)      | 26         | 15                  |
| 100 - 119                                | 1 608     | 428                          | 596        | 311        | (180)      | (75)       | 18                  |
| 120 - 139                                | 1 899     | 303                          | 725        | 392        | 362        | (89)       | 28                  |
| 140 - 159                                | 1 216     | 172                          | 399        | 248        | 280        | 85         | 32                  |
| 160 - 179                                | 671       | 72                           | (224)      | 135        | (171)      | (46)       | 23                  |
| 180 - 199                                | 325       | (29)                         | (99)       | (65)       | 89         | 36         | 7                   |
| 200 und mehr                             | 517       | (75)                         | (141)      | 102        | (106)      | (58)       | (35)                |
| <b>Zahl der Räume</b>                    |           |                              |            |            |            |            |                     |
| 1 Raum                                   | (95)      | 76                           | (19)       | -          | -          | -          | -                   |
| 2 Räume                                  | 445       | 332                          | 84         | 9          | 11         | 6          | 3                   |
| 3 Räume                                  | 1 253     | 749                          | 378        | 79         | 31         | 10         | 6                   |
| 4 Räume                                  | 1 598     | 622                          | 621        | 210        | (104)      | 19         | (22)                |
| 5 Räume                                  | 1 811     | 469                          | 690        | 352        | 252        | (32)       | 16                  |
| 6 Räume                                  | 1 964     | 380                          | 735        | 381        | 344        | (99)       | (25)                |
| 7 und mehr Räume                         | 3 088     | 463                          | 1 025      | 586        | 660        | 255        | 99                  |

Nicht ausgewiesen werden unter „Art der Wohnungsnutzung“ Haushalte in Wohnungen, die als Ferien- und Freizeitwohnungen genutzt werden. Bei der Untergliederung nach den anderen Wohnungsmerkmalen sind diese allerdings enthalten.

Bei den ausgewiesenen Haushaltszahlen sind Haushalte in Diplomatenwohnungen/Wohnungen ausländischer Streitkräfte nur in der "Insgesamt-Zeile" berücksichtigt.

## 4.3 Haushalte nach Seniorenstatus des privaten Haushalts und Art der Wohnungsnutzung, Fläche der Wohnung und Zahl der Räume

|  | Insgesamt | Seniorenstatus eines privaten Haushalts      |  |                                |
|--|-----------|--|--|--------------------------------|
|  |           | Haushalte mit ausschließlich Senioren/-innen | Haushalte mit Senioren/-innen und Jüngeren | Haushalte ohne Senioren/-innen |
|  | Anzahl    | Anzahl                                       | Anzahl                                     | Anzahl                         |
| <b>Insgesamt</b>                         |           |  |  |                                |
| Insgesamt                                | 10 254    | 2 403  | 1 109                                      | 6 742                          |
| <b>Art der Wohnungsnutzung</b>           |           |  |  |                                |
| Von Eigentümer/-in bewohnt               | 6 635     | 1 665  | 919  | 4 051                          |
| Zu Wohnzwecken vermietet (auch mietfrei) | 3 433     | 663  | 174  | 2 596                          |
| <b>Fläche der Wohnung in m²</b>          |           |  |  |                                |
| Unter 40                                 | 144       | 29   | 3  | 112                            |
| 40 - 59                                  | 813       | 210  | (39)                                       | 564                            |
| 60 - 79                                  | 1 385     | 353  | (96)                                       | 936                            |
| 80 - 99                                  | 1 676     | 481  | 171  | 1 024                          |
| 100 - 119                                | 1 608     | 446  | 198  | 964                            |
| 120 - 139                                | 1 899     | 420  | 233  | 1 246                          |
| 140 - 159                                | 1 216     | 223  | (157)                                      | 836                            |
| 160 - 179                                | 671       | 101  | (91)                                       | 479                            |
| 180 - 199                                | 325       | 50   | 41   | 234                            |
| 200 und mehr                             | 517       | 90   | 80   | 347                            |
| <b>Zahl der Räume</b>                    |           |  |  |                                |
| 1 Raum                                   | (95)      | (23)   | 3  | 69                             |
| 2 Räume                                  | 445       | 88   | (30)                                       | 327                            |
| 3 Räume                                  | 1 253     | 301  | (67)                                       | 885                            |
| 4 Räume                                  | 1 598     | 393  | 130  | 1 075                          |
| 5 Räume                                  | 1 811     | 487  | (148)                                      | 1 176                          |
| 6 Räume                                  | 1 964     | 467  | 249  | 1 248                          |
| 7 und mehr Räume                         | 3 088     | 644  | 482  | 1 962                          |

Nicht ausgewiesen werden unter „Art der Wohnungsnutzung“ Haushalte in Wohnungen, die als Ferien- und Freizeitwohnungen genutzt werden. Bei der Untergliederung nach den anderen Wohnungsmerkmalen sind diese allerdings enthalten.

Bei den ausgewiesenen Haushaltszahlen sind Haushalte in Diplomatenwohnungen/Wohnungen ausländischer Streitkräfte nur in der "Insgesamt-Zeile" berücksichtigt.

## Definitionen

### Verwendete Symbolik

| Symbol   | Erläuterung  |
|--|--|
| –  | Nichts vorhanden <sup>1)</sup>   |
| 0  | Weniger als die Hälfte von 1 in der letzten besetzten Stelle, jedoch mehr als nichts                                 |
| ( )  | Aussagewert eingeschränkt, da der Zahlenwert durch das Geheimhaltungsverfahren relativ stark verändert wurde         |
| .  | Keine Angabe, da der Zahlenwert geheim zu halten ist oder durch das Geheimhaltungsverfahren zu stark verändert wurde |
| Abweichungen in den Summen durch Runden der Zahlen |  |

| Merkmal   | Definition   |
|---|--|
| Anteil der zu Wohnzwecken vermieteten Wohnungen (auch mietfrei) | Der Anteil der zu Wohnzwecken vermieteten Wohnungen (auch mietfrei) stellt den Anteil der zu Wohnzwecken vermieteten (oder mietfrei überlassenen) Wohnungen an allen bewohnten und leer stehenden Wohnungen dar. Nicht berücksichtigt sind: Ferien- und Freizeitwohnungen, Diplomatenwohnungen/ Wohnungen ausländischer Streitkräfte sowie gewerblich genutzte Wohnungen. Die Berechnung erfolgt für Wohnungen in Wohngebäuden (ohne Wohnheime).   |
| Anteil des selbstgenutzten Wohneigentums                        | Der Anteil des selbstgenutzten Wohneigentums stellt den Anteil der von Eigentümerinnen/ Eigentümern bewohnten Wohnungen an allen bewohnten und leer stehenden Wohnungen dar. Nicht berücksichtigt sind: Ferien- und Freizeitwohnungen, Diplomatenwohnungen/ Wohnungen ausländischer Streitkräfte sowie gewerblich genutzte Wohnungen. Die Berechnung erfolgt für Wohnungen in Wohngebäuden (ohne Wohnheime).   |
| Art der Wohnungsnutzung   | <p>Die Art der Wohnungsnutzung beschreibt, ob und von wem (Mieter/-in oder Eigentümer/-in) die Wohnung zum Stichtag genutzt wird.</p> <p><b>Von Eigentümer/-in bewohnt</b></p> <p>► Wenn mindestens eine/-r der Bewohner/-innen Eigentümer/-in der Wohnung ist.</p> <p><b>Zu Wohnzwecken vermietet (auch mietfrei)</b></p> <p>► Wenn keine/-r der Bewohner/-innen Eigentümer/-in der Wohnung ist, unabhängig davon, ob für die Wohnung Miete gezahlt wird oder diese mietfrei überlassen ist.</p> <p><b>Ferien- und Freizeitwohnung</b></p> <p>► Wohnung, in der Personen lediglich ihre Freizeit verbringen (z. B. am Wochenende, während des Urlaubs, der Ferien usw.). Sie kann von einem privaten Eigentümer/ einer privaten Eigentümerin selbst genutzt oder dauerhaft an eine dritte Person zur Freizeitnutzung vermietet (oder kostenlos überlassen) werden. Ferienwohnungen, die ständig gewerblich-hotelmäßig genutzt werden, gehören nicht dazu.</p> <p><b>Leer stehend</b></p> <p>► Wenn die Wohnung am Stichtag 9. Mai 2011 weder zu Wohnzwecken vermietet (auch mietfrei) ist, noch von dem Eigentümer/ der Eigentümerin selbst genutzt wird und auch keine Ferien- und Freizeitwohnung ist. Wenn die Wohnung wegen Umbau/ Modernisierung – bei Weiterbestehen des Mietverhältnisses – vorübergehend nicht genutzt werden kann, gilt diese Wohnung nicht als leer stehend.</p> <p><b>Diplomaten-/ Streitkräftewohnung</b></p> <p>► Eine Diplomatenwohnung/ Wohnung ausländischer Streitkräfte liegt immer dann vor, wenn mindestens einer der Bewohner oder eine der Bewohnerinnen einer ausländischen diplomatischen Vertretung, den ausländischen Streitkräften o. Ä. angehört, unabhängig davon, ob es sich dabei um Eigentümer/-innen oder Mieter/-innen handelt.</p> |

<sup>1)</sup> Dies kann ggf. durch das angewendete Geheimhaltungsverfahren bedingt sein.

| Merkmal                 | Definition  |
|-------------------------|---|
| Art des Gebäudes        | <p>Das Merkmal gibt die Art des Gebäudes an. Es wird unter anderem unterschieden zwischen Gebäuden, die überwiegend Wohnraum enthalten und Gebäuden, die überwiegend zu Geschäftszwecken genutzt werden.</p> <p><b>Gebäude mit Wohnraum</b></p> <p>► Für längere Dauer errichtete Bauwerke, die entweder vollständig oder teilweise für die Wohnversorgung von Haushalten bestimmt sind. Hierzu zählen auch administrative oder gewerblich genutzte Gebäude, wenn in ihnen mindestens eine zu Wohnzwecken genutzte Wohnung vorhanden ist. Gebäude mit Wohnraum gliedern sich in Wohngebäude und sonstige Gebäude mit Wohnraum.</p> <p><b>Wohngebäude</b></p> <p>► Gebäude, die mindestens zur Hälfte der Gesamtnutzfläche zu Wohnzwecken genutzt werden. Zu den Wohngebäuden gehören auch die Wohnheime (mit eigener Haushaltsführung der Bewohner/-innen).</p> <p><b>Wohngebäude (ohne Wohnheime)</b></p> <p>► Gebäude, die mindestens zur Hälfte der Gesamtnutzfläche zu Wohnzwecken genutzt werden (hier: ohne Wohnheime).</p> <p><b>Wohnheime (mit eigener Haushaltsführung der Bewohner/-innen)</b></p> <p>► Wohnheime sind Wohngebäude, die primär den Wohnbedürfnissen bestimmter Bevölkerungskreise dienen. Wohnheime besitzen Gemeinschaftsräume. Die Bewohner/-innen von Wohnheimen führen einen eigenen Haushalt.</p> <p><b>Sonstige Gebäude mit Wohnraum</b></p> <p>► Gebäude, in denen weniger als die Hälfte der Gesamtnutzfläche für Wohnzwecke genutzt wird, z. B. weil sich im Gebäude überwiegend Läden oder Büros befinden.</p> <p><b>Bewohnte Unterkünfte</b></p> <p>► Bewohnte Unterkünfte sind behelfsmäßige Bauten. Hierzu zählen z. B. Wohnbaracken, Bauwagen, Wohnwagen (z. B. auf Campingplätzen), Gartenlauben, Schrebergartenhütten, Jagdhütten, Weinberghütten, Almhütten, fest verankerte Wohnschiffe und Wohncontainer, sofern diese dauerhaft bewohnt werden.</p> |
| Auskunftspflichtige     | <p>Im Rahmen der Gebäude- und Wohnungszählung waren alle Eigentümer/-innen, Verwalter/-innen sowie sonstigen Verfügungs- und Nutzungsberechtigten der Gebäude und Wohnungen auskunftspflichtig.</p>   |
| Ausstattung der Wohnung | <p>Das Merkmal bezeichnet die Ausstattung in der Wohnung hinsichtlich Badewanne oder Dusche und WC. Ein WC ist eine Toilette mit Wasserspülung. Mit Badewanne/ Dusche sind eine fest eingebaute Badewanne oder eine fest eingebaute Dusche gemeint; diese verfügen über feste Wasserzu- und -abflussrohre.</p> <p>Es wird unterschieden zwischen:</p> <p><b>Badewanne/ Dusche und WC vorhanden</b><br/> <b>Badewanne/ Dusche und WC nicht vorhanden</b><br/> <b>Badewanne/ Dusche vorhanden, WC nicht vorhanden</b><br/> <b>Badewanne/ Dusche nicht vorhanden, WC vorhanden</b></p>   |
| Baujahr                 | <p>Mit Baujahr ist das Jahr der Bezugsfertigstellung des Gebäudes gemeint. Bei komplett zerstörten und wieder aufgebauten Gebäuden gilt das Jahr des Wiederaufbaus als Baujahr.</p> <p>Es werden folgende Klasseneinteilungen verwendet:</p> <p><b>Jahrzwanzigste</b></p> <ul style="list-style-type: none"> <li>– Vor 1950</li> <li>– 1950 – 1969</li> <li>– 1970 – 1989</li> <li>– 1990 und später</li> </ul> <p><b>Mikrozensusklassen:</b></p> <ul style="list-style-type: none"> <li>– Vor 1919</li> <li>– 1919 – 1948</li> <li>– 1949 – 1978</li> <li>– 1979 – 1986</li> <li>– 1987 – 1990</li> <li>– 1991 – 1995</li> <li>– 1996 – 2000</li> <li>– 2001 – 2004</li> <li>– 2005 – 2008</li> <li>– 2009 und später</li> </ul>   |

| Merkmal   | Definition   |
|---|--|
| Durchschnittliche Anzahl der Wohnungen je Wohngebäude | Die durchschnittliche Anzahl der Wohnungen je Wohngebäude ist das Verhältnis zwischen der Gesamtzahl der Wohnungen und der Gesamtzahl der Wohngebäude (ohne Wohnheime). Die Berechnung erfolgt für Wohnungen in Wohngebäuden (ohne Wohnheime).   |
| Durchschnittliche Wohnungsgröße in m²                 | Die durchschnittliche Wohnungsgröße in m² ist das Verhältnis zwischen der Gesamtfläche in m² und der Gesamtzahl der Wohnungen. Nicht berücksichtigt sind: Diplomatenwohnungen/ Wohnungen ausländischer Streitkräfte sowie gewerblich genutzte Wohnungen. Die Berechnung erfolgt für Wohnungen in Wohngebäuden (ohne Wohnheime).  |
| Eigentümerquote                                       | Die Eigentümerquote stellt den Anteil der von Eigentümerinnen/ Eigentümern bewohnten Wohnungen an allen bewohnten Wohnungen dar. Nicht berücksichtigt sind: Leer stehende Wohnungen, Ferien- und Freizeitwohnungen, Diplomatenwohnungen/ Wohnungen ausländischer Streitkräfte sowie gewerblich genutzte Wohnungen. Die Berechnung erfolgt für Wohnungen in Wohngebäuden (ohne Wohnheime).  |
| Eigentumsform des Gebäudes                            | <p>Das Merkmal bildet ab, wem das Eigentum an dem Gebäude (nicht der einzelnen Wohnung) rechtlich zusteht. Dies können Privatpersonen oder juristische Personen sein.</p> <p><b>Gemeinschaft von Wohnungseigentümern/ -innen</b></p> <p>► Gilt für Gebäude mit Eigentumswohnungen, in denen den Eigentümern/-innen Sondereigentum an einer Wohnung in Verbindung mit dem Miteigentumsanteil am gemeinschaftlichen Eigentum zusteht.</p> <p><b>Privatperson/-en</b></p> <p>► Alle natürlichen Personen. Dies können Einzelpersonen, Paare oder sonstige Gruppen von Personen sein, z. B. Erbengemeinschaften.</p> <p><b>Wohnungsgenossenschaft</b></p> <p>► Alle Wohnungsunternehmen, die die Rechtsform einer Genossenschaft haben.</p> <p><b>Kommune oder Kommunales Wohnungsunternehmen</b></p> <p>► Unternehmen oder Einrichtung, bei denen die Kommune mit mehr als 50 % Nennkapital oder Stimmrecht beteiligt ist.</p> <p><b>Privatwirtschaftliches Wohnungsunternehmen</b></p> <p>► Alle privatrechtlichen Wohnungsunternehmen ohne Genossenschaften.</p> <p><b>Anderes privatwirtschaftliches Unternehmen</b></p> <p>► Alle privatrechtlichen Unternehmen, in deren Eigentum sich Wohnungen befinden, deren primärer Erwerbszweck aber nicht die Wohnungsvermietung ist (z. B. Banken, Versicherungen, Fonds).</p> <p><b>Bund oder Land</b></p> <p>► Unternehmen oder Einrichtung, bei denen der Bund oder das Land mit mehr als 50 % Nennkapital oder Stimmrecht beteiligt ist.</p> <p><b>Organisation ohne Erwerbszweck</b></p> <p>► z. B. Kirche</p> |
| Erhebungseinheiten                                    | Bei der Gebäude- und Wohnungszählung wurden alle Gebäude mit Wohnraum, bewohnte Unterkünfte und Wohnungen erhoben.   |
| Fläche der Wohnung in m²                              | <p>Grundfläche der gesamten Wohnung in m². Zur Wohnung zählen auch außerhalb des eigentlichen Wohnungsabschlusses liegende Räume (z. B. Mansarden) sowie zu Wohnzwecken ausgebauter Keller- und Bodenräume.</p> <p>Zur Ermittlung der Wohnfläche sind anzurechnen:</p> <ul style="list-style-type: none"> <li>– voll: die Grundflächen von Räumen/ Raumteilen mit einer lichten Höhe von mindestens 2 Metern;</li> <li>– zur Hälfte: die Grundflächen von Räumen/ Raumteilen mit einer lichten Höhe von mindestens 1 Meter, aber weniger als 2 Metern; unbeheizbare Wintergärten, Schwimmbäder und ähnliche nach allen Seiten geschlossene Räume;</li> <li>– in der Regel zu einem Viertel, höchstens jedoch zur Hälfte: die Flächen von Balkonen, Loggien, Dachgärten, Terrassen.</li> </ul> <p>Die Fläche wird in 20 m²-Intervallen angegeben.</p>   |



| Merkmal                      | Definition   |
|------------------------------|--|
| Gebäudetyp                   | <p>Das Merkmal gibt die Bauart des Gebäudes an.</p> <p><b>Freistehendes Haus</b></p> <p>► Freistehendes Gebäude, unabhängig davon, ob es sich um ein Ein- oder Mehrfamilienhaus handelt.</p> <p><b>Doppelhaushälfte</b></p> <p>► Gebäude, das mit genau einem anderen Gebäude aneinander gebaut ist, unabhängig davon, ob es sich dabei um Ein- oder Mehrfamilienhäuser handelt.</p> <p><b>Gereihtes Haus</b></p> <p>► Gebäude, das mit mindestens zwei anderen Gebäuden aneinander gebaut ist, unabhängig davon, ob es sich dabei um Ein- oder Mehrfamilienhäuser handelt. Die Gebäude müssen nicht baugleich sein, sie können auch seitlich oder in der Höhe versetzt sein. Reiheneckhäuser zählen auch hierzu.</p> <p><b>Anderer Gebäudetyp</b></p> <p>► Alle Arten von Gebäuden, die nicht freistehendes Haus, Doppel- oder Reihenhäuser sind sowie alle Arten von bewohnten Unterkünften.</p>   |
| Größe des privaten Haushalts | <p>Dieses Merkmal gibt die Anzahl der in einem privaten Haushalt lebenden Personen an.</p> <p><b>1 Person</b></p> <p><b>2 Personen</b></p> <p><b>3 Personen</b></p> <p><b>4 Personen</b></p> <p><b>5 Personen</b></p> <p><b>6 und mehr Personen</b></p>  |
| Heizungsart                  | <p>Das Merkmal bezeichnet die überwiegende Heizungsart im Gebäude.</p> <p><b>Fernheizung (Fernwärme)</b></p> <p>► Das Gebäude wird von einem zentralen Fernheizwerk aus mit Wärme versorgt (sog. Fernwärme).</p> <p><b>Etagenheizung</b></p> <p>► Unter einer Etagenheizung versteht man eine zentrale Heizanlage für sämtliche Räume einer abgeschlossenen Wohnung, wobei sich die Heizquelle meist innerhalb dieser Wohnung befindet, z. B. Gastherme.</p> <p><b>Blockheizung</b></p> <p>► Eine Blockheizung liegt vor, wenn ein Häuserblock durch ein zentrales Heizsystem beheizt wird und die Heizquelle sich in bzw. an einem der Gebäude oder in deren unmittelbarer Nähe befindet (sog. Nahwärme).</p> <p><b>Zentralheizung</b></p> <p>► Bei einer Zentralheizung werden sämtliche Wohneinheiten eines Gebäudes von einer zentralen Heizstelle, die sich innerhalb des Gebäudes (in der Regel im Keller) befindet, beheizt.</p> <p><b>Einzel-/ Mehrraumöfen (auch Nachtspeicherheizung)</b></p> <p>► Einzelöfen (z. B. Kohle- oder Nachtspeicheröfen) beheizen jeweils nur einen Raum, in dem sie stehen. In der Regel sind sie fest installiert. Ein Mehrraumofen (z. B. Kachelofen) beheizt gleichzeitig mehrere Räume (auch durch Luftkanäle).</p> <p><b>Keine Heizung im Gebäude oder in den Wohnungen</b></p> |
| Kernfamilie                  | <p>Eine Kernfamilie besteht aus zwei oder mehr Personen, die zu demselben privaten Haushalt gehören und setzt sich zusammen aus der Bezugsperson des privaten Haushalts – das heißt eine nach Alter, Familienstand und Geschlecht festgelegte zentrale Person des privaten Haushalts – und mindestens einer weiteren Person, z. B. der Partnerin/ dem Partner oder einem Kind der Bezugsperson. Dieses Familienkonzept beschränkt die Beziehungen zwischen Vorfahren und Nachfahren auf direkte Beziehungen (ersten Grades), das heißt auf Beziehungen zwischen Eltern und Kindern.</p>  |
| Kind                         | <p>Unter Kind ist ein leiblicher Sohn bzw. ein Stief- oder Adoptivsohn oder eine leibliche Tochter bzw. eine Stief- oder Adoptivtochter (ungeachtet des Alters) zu verstehen, dessen bzw. deren üblicher Aufenthaltsort sich im privaten Haushalt mindestens eines Elternteils befindet und ein Elternteil Bezugsperson und/ oder Partner/-in der Bezugsperson ist.</p>  |
| Leerstandsquote (Wohnungen)  | <p>Die Leerstandsquote (Wohnungen) stellt den Anteil der leer stehenden Wohnungen an allen bewohnten und leer stehenden Wohnungen dar. Nicht berücksichtigt sind: Ferien- und Freizeitwohnungen, Diplomatenwohnungen/ Wohnungen ausländischer Streitkräfte sowie gewerblich genutzte Wohnungen. Die Berechnung erfolgt für Wohnungen in Wohngebäuden (ohne Wohnheime).</p>   |

| Merkmal                                 | Definition   |
|---|--|
| Paar                                    | Der Begriff Paar umfasst Paare in einer Ehe, Paare in einer eingetragenen Lebenspartnerschaft und Paare in einer nichtehelichen Lebensgemeinschaft, die jeweils in einem privaten Haushalt zusammenleben. Ein Ehepaar ist ein gemäß gesetzlichem Familienstand zum Stichtag verheiratetes verschiedengeschlechtliches Paar in einem privaten Haushalt. Eine eingetragene Lebenspartnerschaft ist ein gemäß gesetzlichem Familienstand zum Stichtag rechtlich anerkanntes gleichgeschlechtliches Paar in einem privaten Haushalt. Eine nichteheliche Lebensgemeinschaft ist ein gemischtgeschlechtliches Paar in einem privaten Haushalt, das gemäß gesetzlichem Familienstand zum Stichtag nicht miteinander verheiratet war.  |
| Privater Haushalt                       | Ein privater Haushalt besteht aus mindestens einer Person. Zugrunde gelegt wird das „Konzept des gemeinsamen Wohnens“. Alle Personen, die unabhängig von ihrem Wohnstatus (Haupt-/Nebenwohnsitz) gemeinsam in einer Wohnung leben, gelten als Mitglieder desselben privaten Haushalts, sodass es einen privaten Haushalt pro belegter Wohnung gibt. Personen in Gemeinschafts- und Anstaltsunterkünften sind hier nicht enthalten, sondern nur Personen, die eine eigene Haushaltsführung aufweisen. Eine Person des privaten Haushalts wird als Bezugsperson – das heißt eine nach Alter, Familienstand und Geschlecht festgelegte zentrale Person des privaten Haushalts – bestimmt. Ausgehend von dieser Person werden der Haushaltstyp und die Stellung der weiteren Personen im privaten Haushalt bestimmt.   |
| Regionalschlüssel                       | <p>Der Regionalschlüssel kennzeichnet die hierarchische Struktur aller Verwaltungsebenen. Er wird einheitlich von den Statistischen Ämtern des Bundes und der Länder vergeben.</p> <p>Der Regionalschlüssel gliedert sich wie folgt:</p> <ul style="list-style-type: none"> <li>1. – 2. Stelle = Kennzahl des Bundeslandes</li> <li>3. Stelle = Kennzahl des Regierungsbezirks</li> <li>4. – 5. Stelle = Kennzahl des Kreises bzw. der kreisfreien Stadt</li> <li>6. – 9. Stelle = Verbandsschlüssel (in Brandenburg: Ämterschlüssel)</li> <li>10. – 12. Stelle = Gemeindekennzahl</li> </ul> <p>Der vierstellige Verbandsschlüssel weist durch die führende Ziffer auf die Art der Gemeinde hin:</p> <ul style="list-style-type: none"> <li>0 = verbandsfreie Gemeinde (in Brandenburg: amtsfreie Gemeinde),</li> <li>5 = verbandsangehörige Gemeinde (in Brandenburg: amtsangehörige Gemeinde),</li> <li>9 = gemeindefreies Gebiet.</li> </ul> <p>Die gemeindefreien Gebiete sind für den Zensus 2011 nicht relevant.</p> <p>Die Verwaltungsebene Regierungsbezirk ist nur für folgende Bundesländer verfügbar: Baden-Württemberg, Bayern, Hessen, Niedersachsen (hier: Statistische Region), Nordrhein-Westfalen und Sachsen.</p> <p>Die Verwaltungsebene Gemeindeverband ist nur für folgende Bundesländer verfügbar: Brandenburg (hier: Ämter), Mecklenburg-Vorpommern, Niedersachsen (hier: Samtgemeinde), Rheinland-Pfalz, Sachsen, Sachsen-Anhalt, Schleswig-Holstein und Thüringen.</p> |
| Seniorenstatus eines privaten Haushalts | <p>Dargelegt wird die Haushaltstruktur aller privaten Haushalte, wobei dies hier in Abhängigkeit vom Alter der in einem privaten Haushalt wohnhaften Personen erfolgt. Als Senioren/-innen gelten diejenigen Personen, welche zum Zensusstichtag 9. Mai 2011 das 65. Lebensjahr vollendet haben.</p> <p><b>Haushalte mit ausschließlich Senioren/-innen</b></p> <p><b>Haushalte mit Senioren/-innen und Jüngeren</b></p> <p><b>Haushalte ohne Senioren/-innen</b></p>  |
| Stichtagsbezogenheit der Merkmale       | Stichtag der Gebäude- und Wohnungszählung war der 9. Mai 2011. Alle Angaben beziehen sich auf diesen Zeitpunkt.  |

| Merkmal                                       | Definition   |
|---|--|
| Typ des privaten Haushalts<br>(nach Familien) | <p>Dieses Merkmal beschreibt, in welcher Konstellation die Personen eines privaten Haushalts gemeinschaftlich leben, mit Fokus auf die Existenz von Kindern im privaten Haushalt.</p> <p><b>Einpersonenhaushalte (Singlehaushalte)</b></p> <p>► Ein Einpersonenhaushalt bezeichnet einen privaten Haushalt mit einer allein lebenden Person.</p> <p><b>Paare ohne Kind(er)</b></p> <p><b>Paare mit Kind(ern)</b></p> <p><b>Alleinerziehende Elternteile</b></p> <p>► Eine alleinerziehende Mutter oder ein alleinerziehender Vater ist ein Elternteil ohne Partner/-in mit mindestens einem Kind innerhalb eines privaten Haushalts.</p> <p><b>Mehrpersonenhaushalte ohne Kernfamilie</b></p> <p>► Unter Mehrpersonenhaushalten ohne Kernfamilie werden alle anderen privaten Mehrpersonenhaushalte zusammengefasst, die durch die zuvor genannten Kategorien nicht abgedeckt sind, wie etwa nicht eingetragene Lebenspartnerschaften gleichgeschlechtlicher Paare, Wohngemeinschaften, Großeltern-Enkel-Haushalte ohne Elternteile etc.</p> |
| Wohnung                                       | <p>Unter einer Wohnung sind nach außen abgeschlossene, zu Wohnzwecken bestimmte, in der Regel zusammenliegende Räume zu verstehen, die die Führung eines eigenen Haushalts ermöglichen und nicht vollständig für gewerbliche Zwecke genutzt werden.</p> <p>Eine Wohnung muss nicht notwendigerweise eine Küche oder Kochnische enthalten.</p> <p>Wohnungen haben einen eigenen Eingang unmittelbar vom Freien, von einem Treppenhaus oder einem Vorraum. Zur Wohnung können aber auch außerhalb des eigentlichen Wohnungsabschlusses liegende, zu Wohnzwecken ausgebaute Keller- oder Bodenräume (z. B. Mansarden) gehören.</p>  |
| Zahl der Räume                                | <p>Die Zahl der Räume umfasst alle Wohn-, Ess- und Schlafzimmer und andere separate Räume (z. B. bewohnbare Keller- und Bodenräume) von mindestens 6 m<sup>2</sup> Größe sowie abgeschlossene Küchen, unabhängig von deren Größe. Bad, Toilette, Flur und Wirtschaftsräume werden grundsätzlich nicht mitgezählt. Ein Wohnzimmer mit einer Essecke, Schlafnische oder Kochnische ist als ein Raum zu zählen. Dementsprechend bestehen Wohnungen, in denen es keine bauliche Trennung der einzelnen Wohnbereiche gibt (z. B. sogenannte „Loftwohnungen“), aus nur einem Raum.</p> <p><b>1 Raum</b></p> <p><b>2 Räume</b></p> <p><b>3 Räume</b></p> <p><b>4 Räume</b></p> <p><b>5 Räume</b></p> <p><b>6 Räume</b></p> <p><b>7 und mehr Räume</b></p>   |

## **Herausgeber**

Statistisches Landesamt Rheinland-Pfalz  
Mainzer Straße 14-16  
56130 Bad Ems

## **Auskunftsdienst**

E-Mail: [info@statistik.rlp.de](mailto:info@statistik.rlp.de)  
Telefon: 02603 71-4444  
Telefax: 02603 71-19 4444

## **Copyright**

© Statistisches Landesamt Rheinland-Pfalz  
Bad Ems 2014

Vervielfältigung und Verbreitung mit Quellenangabe gestattet.





Rheinland-Pfalz

STATISTISCHES LANDESAMT



# zensus<sup>2011</sup>

## **Gebäude und Wohnungen sowie Wohnverhältnisse der Haushalte**

Gemeinde  
Betteldorf

am 9. Mai 2011

Ergebnisse des Zensus 2011



## Inhaltsverzeichnis

|   |    |
|---|----|
| Einführung .....  | 4  |
| Rechtliche Grundlagen .....   | 4  |
| Methode .....   | 4  |
| Systematik von Gebäuden und Wohnungen .....   | 5  |
| Tabellen  |    |
| 1.1 Gebäude mit Wohnraum und Wohnungen in Gebäuden mit Wohnraum<br>nach Baujahr, Gebäudetyp, Zahl der Wohnungen, Eigentumsform und Heizungsart .....        | 6  |
| 1.2 Gebäude mit Wohnraum nach Baujahr und Gebäudeart, Gebäudetyp,<br>Zahl der Wohnungen, Eigentumsform und Heizungsart .....                                | 8  |
| 1.3.1 Gebäude mit Wohnraum nach regionaler Einheit und Baujahr, Gebäudeart,<br>Gebäudetyp, Zahl der Wohnungen, Eigentumsform und Heizungsart .....          | 10 |
| 1.3.2 Gebäude mit Wohnraum nach regionaler Einheit und Baujahr, Gebäudeart,<br>Gebäudetyp, Zahl der Wohnungen, Eigentumsform und Heizungsart – in % – ..... | 12 |
| 2.1 Wohnungen in Gebäuden mit Wohnraum nach Art der Nutzung,<br>Fläche der Wohnung, Zahl der Räume und Ausstattung .....                                    | 14 |
| 2.2.1 Wohnungen in Gebäuden mit Wohnraum nach regionaler Einheit und<br>Art der Nutzung, Fläche der Wohnung, Zahl der Räume und Ausstattung .....           | 15 |
| 2.2.2 Wohnungen in Gebäuden mit Wohnraum nach regionaler Einheit und<br>Art der Nutzung, Fläche der Wohnung, Zahl der Räume und Ausstattung – in % – .....  | 16 |
| 3.1 Gebäude- und Wohnungskennzahlen im regionalen Vergleich .....   | 17 |
| 3.2 Weitere Wohnungskennzahlen im regionalen Vergleich .....  | 20 |
| 4.1 Haushalte nach Typ des privaten Haushalts (nach Familien) und Art der Wohnungs-<br>nutzung, Fläche der Wohnung und Zahl der Räume .....                 | 23 |
| 4.2 Haushalte nach Größe des privaten Haushalts und Art der Wohnungsnutzung,<br>Fläche der Wohnung und Zahl der Räume .....                                 | 24 |
| 4.3 Haushalte nach Seniorenstatus des privaten Haushalts und Art der Wohnungsnutzung,<br>Fläche der Wohnung und Zahl der Räume .....                        | 25 |
| Definitionen .....  | 26 |

## Einführung

Der Zensus 2011 ist eine Bevölkerungs-, Gebäude- und Wohnungszählung. Dabei werden – soweit möglich – bereits vorhandene Daten aus Verwaltungsregistern für statistische Zwecke genutzt. Eine Haushaltebefragung auf Stichprobenbasis, eine Vollerhebung aller an Anschriften mit Sonderbereichen lebenden Personen (Wohnheime und Gemeinschaftsunterkünfte) sowie eine postalische Befragung zu Gebäude- und Wohnungsdaten bei den Eigentümerinnen und Eigentümern oder Verwalterinnen und Verwaltern ergänzen und korrigieren die Informationen aus den Registern. Eine traditionelle Volkszählung inklusive einer Gebäude- und Wohnungszählung wurde in den alten Bundesländern letztmalig 1987, in der DDR letztmalig 1981 durchgeführt. Eine Gebäude- und Wohnungszählung fand nach der Wiedervereinigung nur in den neuen Bundesländern im Jahr 1995 statt.

Ziel des Zensus 2011 war zum einen die Ermittlung der amtlichen Einwohnerzahlen zum Stichtag 9. Mai 2011. Zum anderen wurden wichtige Strukturinformationen erhoben, welche eine umfassende Datengrundlage bieten, wie die Menschen in Deutschland leben, wohnen und arbeiten.

Die vorliegende Publikation präsentiert Ergebnisse des Zensus 2011 zu den Themen Gebäude, Wohnungen und Wohnverhältnisse von Haushalten nach Abschluss der Datenaufbereitung.

## Rechtliche Grundlagen

Die rechtlichen Grundlagen des Zensus 2011 bilden

- die Verordnung Europäische Gemeinschaft (EG) Nummer 763/2008 des Europäischen Parlaments und des Rates vom 9. Juli 2008 über Volks- und Wohnungszählungen,
- das Zensusvorbereitungsgesetz (ZensVorbG 2011),
- das Zensusgesetz 2011 (ZensG 2011),
- die Stichprobenverordnung Zensusgesetz 2011 (StichprobenV),
- sowie die jeweiligen landesrechtlichen Regelungen zur Ausführung des ZensG 2011.

Nach § 1 Abs. 1 ZensG 2011 führten die Statistischen Ämter des Bundes und der Länder eine Bevölkerungs-, Gebäude- und Wohnungszählung (Zensus) mit Stand zum 9. Mai 2011 (Berichtszeitpunkt) als Bundesstatistik durch.

Gemäß § 1 Abs. 3 ZensG 2011 dient der Zensus unter anderem der Gewinnung von Grunddaten für das Gesamtsystem der amtlichen Statistik sowie von Strukturdaten über die Bevölkerung als Datengrundlage für vielfältige politische Entscheidungen.

Die nachstehend veröffentlichten Ergebnisse wurden auf Basis folgender Erhebungen und statistischer Verfahren ermittelt:

- Daten aus der Gebäude- und Wohnungszählung (§ 6 ZensG 2011),
- Daten aus der Zusammenführung der Datensätze und Haushaltegenerierung (§ 9 Abs. 3 ZensG 2011).

## Methode

Da es in Deutschland zu Gebäude- und Wohnungsdaten keine flächendeckenden Register gibt, wurden die Angaben zu Gebäuden und Wohnungen durch eine postalische Befragung der Eigentümerinnen und Eigentümer oder Verwalterinnen und Verwalter von Gebäuden und Wohnungen sowie bewohnten Unterkünften gewonnen. Die zum Stichtag 9. Mai 2011 als Vollerhebung durchgeführte Gebäude- und Wohnungszählung liefert Informationen zu Gebäuden mit Wohnraum sowie zu den darin befindlichen Wohnungen. Zu rein gewerblich genutzten Objekten werden keine Informationen angeboten.



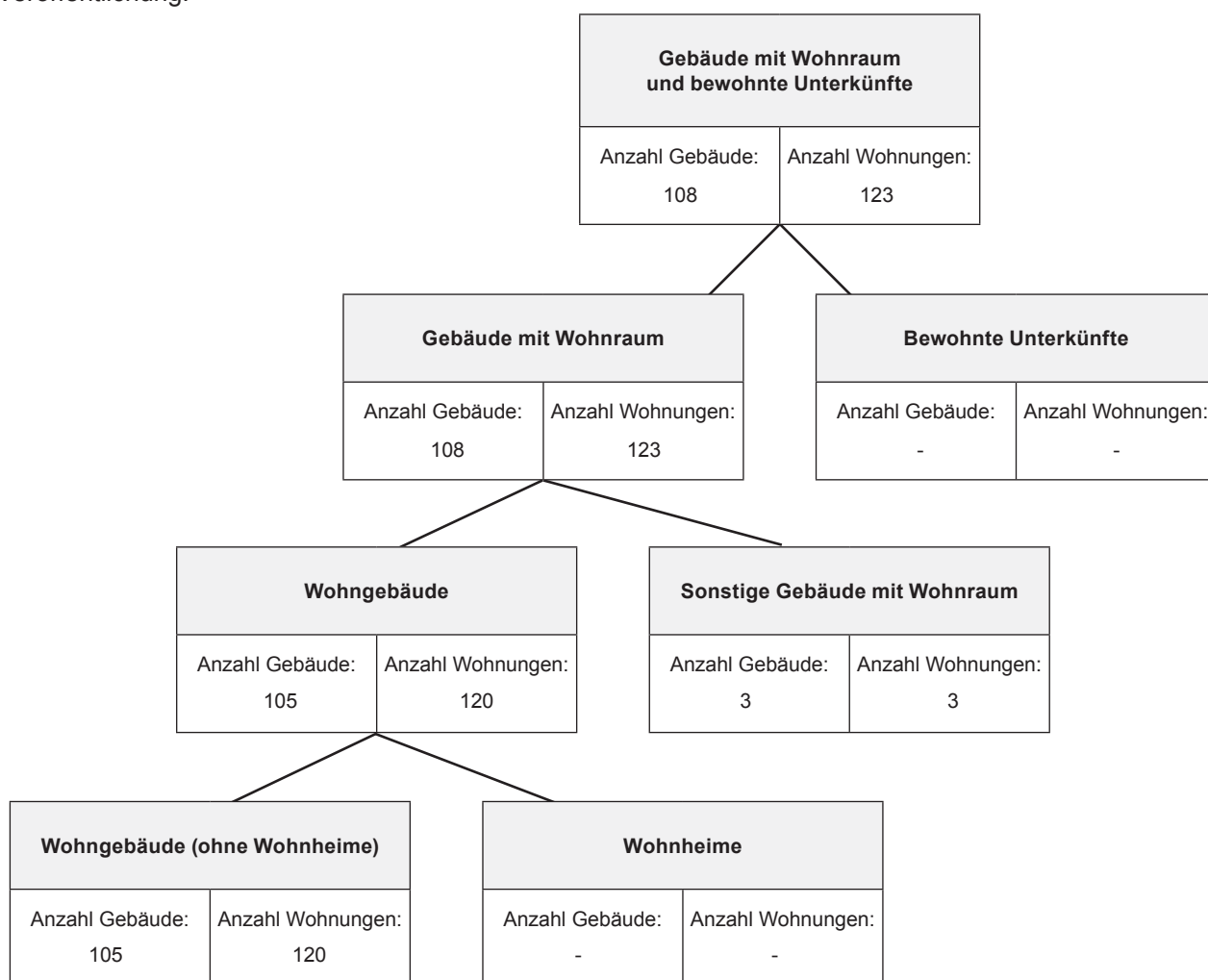
Durch das statistische Verfahren der Haushaltegenerierung stehen nicht nur die gesammelten Informationen zu Bevölkerung, Gebäuden und Wohnungen zur Verfügung, sondern zusätzlich auch Angaben zu Haushalts- und Familienstrukturen. Dabei wurden anschriftenweise Personen zu Haushalten zusammengefasst und den in der Gebäude- und Wohnungszählung erfassten Wohnungen zugeordnet. Die Haushaltegenerierung bildet daher die Wohnhaushalte an einer Anschrift ab. Die Zahl der Haushalte kann von der Zahl der bewohnten Wohnungen abweichen, da ein Haushalt beispielsweise bei Umzügen vorübergehend mehrere Wohnungen nutzen kann.

Bei allen Veröffentlichungen der amtlichen Statistik in Deutschland sind die Einzelangaben der Befragten grundsätzlich geheim zu halten (§ 16 Bundesstatistikgesetz). Bei allen Ergebnisbestandteilen aus Registerauszählungen oder Vollerhebungen des Zensus 2011 erfolgt die Geheimhaltung durch das maschinelle, datenverändernde Verfahren SAFE (Verfahren zur **s**icheren **A**nonymisierung für **E**inzeldaten). Dieses Verfahren stellt sicher, dass bereits vor Erstellung einer Ergebnistabelle kein Datensatz vorhanden ist, welcher Rückschlüsse auf Einzelfälle zulässt.

Weiterführende methodische Informationen zum Zensusmodell und zur Geheimhaltung stehen unter [www.zensus2011.de](http://www.zensus2011.de) zur Verfügung.

## Systematik von Gebäuden und Wohnungen

Im Rahmen des Zensus 2011 werden die Gebäude und Wohnungen nach der Art des Gebäudes in hierarchischen Strukturen abgebildet. Nachstehende Abbildung zeigt die Ergebnisse für die regionale Einheit dieser Veröffentlichung.



Die Ergebnisse zur Gebäude- und Wohnungszählung betrachten ausschließlich Gebäude mit Wohnraum. Bewohnte Unterkünfte bleiben daher für die Ergebnistabellen unberücksichtigt.

## 1.1 Gebäude mit Wohnraum und Wohnungen in Gebäuden mit Wohnraum nach Baujahr, Gebäudetyp, Zahl der Wohnungen, Eigentumsform und Heizungsart

|  | Gebäude mit Wohnraum |           | darunter    |           |
|--|----------------------|-----------|-------------|-----------|
|  | Gebäude              | Wohnungen | Wohngebäude |           |
|  |                      |           | Gebäude     | Wohnungen |
|  | Anzahl               | Anzahl    | Anzahl      | Anzahl    |
| <b>Insgesamt</b>                             |                      |           |             |           |
| Insgesamt                                    | 108                  | 123       | 105         | 120       |
| <b>Baujahr</b>                               |                      |           |             |           |
| Vor 1919                                     | 35                   | 35        | 32          | 32        |
| 1919 - 1948                                  | 4                    | 4         | 4           | 4         |
| 1949 - 1978                                  | (42)                 | (57)      | (42)        | (57)      |
| 1979 - 1986                                  | 13                   | 13        | 13          | 13        |
| 1987 - 1990                                  | -                    | -         | -           | -         |
| 1991 - 1995                                  | 7                    | 7         | 7           | 7         |
| 1996 - 2000                                  | (3)                  | (3)       | (3)         | (3)       |
| 2001 - 2004                                  | -                    | -         | -           | -         |
| 2005 - 2008                                  | -                    | -         | -           | -         |
| 2009 und später                              | 4                    | 4         | 4           | 4         |
| <b>Gebäudetyp nach Zahl der Wohnungen</b>    |                      |           |             |           |
| Freistehendes Haus Insgesamt                 | 85                   | 97        | 85          | 97        |
| mit 1 Wohnung                                | 66                   | 66        | 66          | 66        |
| mit 2 Wohnungen                              | 16                   | 22        | 16          | 22        |
| mit 3 und mehr Wohnungen                     | 3                    | 9         | 3           | 9         |
| Doppelhaushälfte Insgesamt                   | 9                    | 12        | 9           | 12        |
| mit 1 Wohnung                                | 9                    | 9         | 9           | 9         |
| mit 2 Wohnungen                              | -                    | 3         | -           | 3         |
| mit 3 und mehr Wohnungen                     | -                    | -         | -           | -         |
| Gereihtes Haus Insgesamt                     | 11                   | 11        | 11          | 11        |
| mit 1 Wohnung                                | 11                   | 11        | 11          | 11        |
| mit 2 Wohnungen                              | -                    | -         | -           | -         |
| mit 3 und mehr Wohnungen                     | -                    | -         | -           | -         |
| Anderer Gebäudetyp Insgesamt                 | 3                    | 3         | -           | -         |
| mit 1 Wohnung                                | 3                    | 3         | -           | -         |
| mit 2 Wohnungen                              | -                    | -         | -           | -         |
| mit 3 und mehr Wohnungen                     | -                    | -         | -           | -         |
| <b>Zahl der Wohnungen im Gebäude</b>         |                      |           |             |           |
| 1 Wohnung                                    | 89                   | 89        | 86          | 86        |
| 2 Wohnungen                                  | 16                   | 25        | 16          | 25        |
| 3 - 6 Wohnungen                              | 3                    | 9         | 3           | 9         |
| 7 - 12 Wohnungen                             | -                    | -         | -           | -         |
| 13 und mehr Wohnungen                        | -                    | -         | -           | -         |
| <b>Eigentumsform des Gebäudes</b>            |                      |           |             |           |
| Gemeinschaft von Wohnungseigentümern/-innen  | 3                    | 3         | 3           | 3         |
| Privatperson/-en                             | 105                  | 120       | 102         | 117       |
| Wohnungsgenossenschaft                       | -                    | -         | -           | -         |
| Kommune oder kommunales Wohnungsunternehmen  | -                    | -         | -           | -         |
| Privatwirtschaftliches Wohnungsunternehmen   | -                    | -         | -           | -         |
| Anderes privatwirtschaftliches Unternehmen   | -                    | -         | -           | -         |
| Bund oder Land                               | -                    | -         | -           | -         |
| Organisation ohne Erwerbszweck (z.B. Kirche) | -                    | -         | -           | -         |

Noch: 1.1 Gebäude mit Wohnraum und Wohnungen in Gebäuden mit Wohnraum nach Baujahr, Gebäudetyp,  
Zahl der Wohnungen, Eigentumsform und Heizungsart

|   | Gebäude mit Wohnraum |           | darunter    |           |
|---|----------------------|-----------|-------------|-----------|
|   |                      |           | Wohngebäude |           |
|   | Gebäude              | Wohnungen | Gebäude     | Wohnungen |
|   | Anzahl               | Anzahl    | Anzahl      | Anzahl    |
| <b>Heizungsart</b>                                  |                      |           |             |           |
| Fernheizung (Fernwärme)                             | -                    | -         | -           | -         |
| Etagenheizung                                       | -                    | -         | -           | -         |
| Blockheizung  | -                    | -         | -           | -         |
| Zentralheizung                                      | 82                   | (94)      | 79          | (91)      |
| Einzel-/Mehrraumöfen (auch<br>Nachtspeicherheizung) | 26                   | (29)      | 26          | (29)      |
| Keine Heizung im Gebäude oder in den<br>Wohnungen   | -                    | -         | -           | -         |

Bei den ausgewiesenen Wohnungszahlen sind gewerblich genutzte Wohnungen nicht, Diplomatenwohnungen/Wohnungen ausländischer Streitkräfte nur in der „Insgesamt-Zeile“ berücksichtigt.

Die ausgewiesenen Zahlen zu „Gebäudetyp nach Zahl der Wohnungen“ und „Zahl der Wohnungen im Gebäude“ können Abweichungen zwischen der Anzahl der Gebäude und der entsprechenden Zahl der Wohnungen in diesen Gebäuden aufweisen. Dies ist auf das beim Zensus 2011 eingesetzte Geheimhaltungsverfahren zurückzuführen sowie auf die in den Wohnungsauswertungen nicht berücksichtigten Diplomatenwohnungen/Wohnungen ausländischer Streitkräfte bzw. gewerblich genutzten Wohnungen.

## 1.2 Gebäude mit Wohnraum nach Baujahr und Gebäudeart, Gebäudetyp, Zahl der Wohnungen, Eigentumsform und Heizungsart

|  | Insgesamt | Baujahr (Jahrzwanzigste) |             |             |                 |
|--|-----------|--------------------------|-------------|-------------|-----------------|
|  |           | Vor 1950                 | 1950 - 1969 | 1970 - 1989 | 1990 und später |
|  | Anzahl    | Anzahl                   | Anzahl      | Anzahl      | Anzahl          |
| <b>Insgesamt</b>                             |           |                          |             |             |                 |
| Insgesamt                                    | 108       | 39                       | (35)        | 20          | (14)            |
| <b>Art des Gebäudes</b>                      |           |                          |             |             |                 |
| Gebäude mit Wohnraum                         | 108       | 39                       | (35)        | 20          | (14)            |
| Wohngebäude                                  | 105       | 36                       | (35)        | 20          | (14)            |
| Wohngebäude (ohne Wohnheime)                 | 105       | 36                       | (35)        | 20          | (14)            |
| Wohnheime                                    | -         | -                        | -           | -           | -               |
| Sonstige Gebäude mit Wohnraum                | 3         | 3                        | -           | -           | -               |
| <b>Gebäudetyp nach Zahl der Wohnungen</b>    |           |                          |             |             |                 |
| Freistehendes Haus Insgesamt                 | 85        | (32)                     | 25          | 14          | (14)            |
| mit 1 Wohnung                                | 66        | 25                       | 16          | 11          | 14              |
| mit 2 Wohnungen                              | 16        | 7                        | 6           | 3           | -               |
| mit 3 und mehr Wohnungen                     | 3         | -                        | 3           | -           | -               |
| Doppelhaushälfte Insgesamt                   | 9         | -                        | 3           | 6           | -               |
| mit 1 Wohnung                                | 9         | -                        | 3           | 6           | -               |
| mit 2 Wohnungen                              | -         | -                        | -           | -           | -               |
| mit 3 und mehr Wohnungen                     | -         | -                        | -           | -           | -               |
| Gereihtes Haus Insgesamt                     | 11        | 4                        | 7           | -           | -               |
| mit 1 Wohnung                                | 11        | 4                        | 7           | -           | -               |
| mit 2 Wohnungen                              | -         | -                        | -           | -           | -               |
| mit 3 und mehr Wohnungen                     | -         | -                        | -           | -           | -               |
| Anderer Gebäudetyp Insgesamt                 | 3         | 3                        | -           | -           | -               |
| mit 1 Wohnung                                | 3         | 3                        | -           | -           | -               |
| mit 2 Wohnungen                              | -         | -                        | -           | -           | -               |
| mit 3 und mehr Wohnungen                     | -         | -                        | -           | -           | -               |
| <b>Zahl der Wohnungen im Gebäude</b>         |           |                          |             |             |                 |
| 1 Wohnung                                    | 89        | 32                       | (26)        | 17          | (14)            |
| 2 Wohnungen                                  | 16        | 7                        | 6           | 3           | -               |
| 3 - 6 Wohnungen                              | 3         | -                        | 3           | -           | -               |
| 7 - 12 Wohnungen                             | -         | -                        | -           | -           | -               |
| 13 und mehr Wohnungen                        | -         | -                        | -           | -           | -               |
| <b>Eigentumsform des Gebäudes</b>            |           |                          |             |             |                 |
| Gemeinschaft von Wohnungseigentümern/-innen  | 3         | -                        | 3           | -           | -               |
| Privatperson/-en                             | 105       | (39)                     | (32)        | 20          | (14)            |
| Wohnungsgenossenschaft                       | -         | -                        | -           | -           | -               |
| Kommune oder kommunales Wohnungsunternehmen  | -         | -                        | -           | -           | -               |
| Privatwirtschaftliches Wohnungsunternehmen   | -         | -                        | -           | -           | -               |
| Anderes privatwirtschaftliches Unternehmen   | -         | -                        | -           | -           | -               |
| Bund oder Land                               | -         | -                        | -           | -           | -               |
| Organisation ohne Erwerbszweck (z.B. Kirche) | -         | -                        | -           | -           | -               |

Noch: 1.2 Gebäude mit Wohnraum nach Baujahr und Gebäudeart, Gebäudetyp, Zahl der Wohnungen,  
Eigentumsform und Heizungsart

|   | Insgesamt | Baujahr (Jahrzwanzigste) |             |             |                 |
|---|-----------|--------------------------|-------------|-------------|-----------------|
|   |           | Vor 1950                 | 1950 - 1969 | 1970 - 1989 | 1990 und später |
|   | Anzahl    | Anzahl                   | Anzahl      | Anzahl      | Anzahl          |
| <b>Heizungsart</b>                                  |           |                          |             |             |                 |
| Fernheizung (Fernwärme)                             | -         | -                        | -           | -           | -               |
| Etagenheizung                                       | -         | -                        | -           | -           | -               |
| Blockheizung  | -         | -                        | -           | -           | -               |
| Zentralheizung                                      | 82        | 20                       | (31)        | 17          | (14)            |
| Einzel-/Mehrraumöfen (auch<br>Nachtspeicherheizung) | 26        | 19                       | 4           | 3           | -               |
| Keine Heizung im Gebäude oder in<br>den Wohnungen   | -         | -                        | -           | -           | -               |

## 1.3.1 Gebäude mit Wohnraum nach regionaler Einheit und Baujahr, Gebäudeart, Gebäudetyp, Zahl der Wohnungen, Eigentumsform und Heizungsart

|   | Gebäude    |                       |                       |                 |             |
|---|------------|-----------------------|-----------------------|-----------------|-------------|
|   | Betteldorf | Verbandsgemeinde Daun | Landkreis Vulkaneifel | Rheinland-Pfalz | Deutschland |
|   | Anzahl     | Anzahl                | Anzahl                | Anzahl          | Anzahl      |
| <b>Insgesamt</b>                          |            |                       |                       |                 |             |
| Insgesamt                                 | 108        | 8 471                 | 23 720                | 1 183 475       | 18 922 618  |
| <b>Baujahr</b>                            |            |                       |                       |                 |             |
| Vor 1919                                  | 35         | 1 250                 | 3 744                 | 181 833         | 2 655 042   |
| 1919 - 1948                               | 4          | 730                   | 2 215                 | 123 453         | 2 307 543   |
| 1949 - 1978                               | (42)       | 3 374                 | 9 290                 | 462 714         | 7 188 157   |
| 1979 - 1986                               | 13         | 961                   | 2 600                 | 120 331         | 1 828 250   |
| 1987 - 1990                               | -          | 298                   | 817                   | 47 821          | 736 588     |
| 1991 - 1995                               | 7          | 489                   | 1 365                 | 69 320          | 1 153 484   |
| 1996 - 2000                               | (3)        | 668                   | 1 782                 | 79 166          | 1 434 704   |
| 2001 - 2004                               | -          | 382                   | 982                   | 47 349          | 790 074     |
| 2005 - 2008                               | -          | (212)                 | 669                   | 36 981          | 594 658     |
| 2009 und später                           | 4          | (107)                 | 256                   | 14 507          | 234 118     |
| <b>Art des Gebäudes</b>                   |            |                       |                       |                 |             |
| Gebäude mit Wohnraum                      | 108        | 8 471                 | 23 720                | 1 183 475       | 18 922 618  |
| Wohngebäude                               | 105        | 8 125                 | 22 800                | 1 140 000       | 18 259 360  |
| Wohngebäude (ohne Wohnheime)              | 105        | 8 125                 | 22 794                | 1 139 024       | 18 239 634  |
| Wohnheime                                 | -          | -                     | 6                     | 976             | 19 726      |
| Sonstige Gebäude mit Wohnraum             | 3          | 346                   | 920                   | 43 475          | 663 258     |
| <b>Gebäudetyp nach Zahl der Wohnungen</b> |            |                       |                       |                 |             |
| Freistehendes Haus Insgesamt              | 85         | 6 824                 | 18 981                | 813 645         | 11 670 098  |
| mit 1 Wohnung                             | 66         | 5 314                 | 14 970                | 597 607         | 7 865 099   |
| mit 2 Wohnungen                           | 16         | 1 083                 | 2 930                 | 143 967         | 2 363 400   |
| mit 3 und mehr Wohnungen                  | 3          | 427                   | 1 081                 | 72 071          | 1 441 599   |
| Doppelhaushälfte Insgesamt                | 9          | 603                   | 1 714                 | 131 807         | 2 767 712   |
| mit 1 Wohnung                             | 9          | 453                   | 1 270                 | 93 446          | 1 961 269   |
| mit 2 Wohnungen                           | -          | 91                    | 301                   | 21 364          | 424 662     |
| mit 3 und mehr Wohnungen                  | -          | 59                    | 143                   | 16 997          | 381 781     |
| Gereihtes Haus Insgesamt                  | 11         | 606                   | 1 896                 | 187 370         | 3 714 711   |
| mit 1 Wohnung                             | 11         | 458                   | 1 400                 | 119 829         | 2 093 366   |
| mit 2 Wohnungen                           | -          | (74)                  | 270                   | 22 255          | 311 332     |
| mit 3 und mehr Wohnungen                  | -          | 74                    | 226                   | 45 286          | 1 310 013   |
| Anderer Gebäudetyp Insgesamt              | 3          | 438                   | 1 129                 | 50 653          | 770 097     |
| mit 1 Wohnung                             | 3          | 334                   | 857                   | 33 076          | 419 909     |
| mit 2 Wohnungen                           | -          | 62                    | (175)                 | 7 730           | 130 258     |
| mit 3 und mehr Wohnungen                  | -          | (42)                  | 97                    | 9 847           | 219 930     |
| <b>Zahl der Wohnungen im Gebäude</b>      |            |                       |                       |                 |             |
| 1 Wohnung                                 | 89         | 6 559                 | 18 497                | 843 958         | 12 339 643  |
| 2 Wohnungen                               | 16         | 1 310                 | 3 676                 | 195 316         | 3 229 652   |
| 3 - 6 Wohnungen                           | 3          | 528                   | 1 418                 | 114 928         | 2 251 854   |
| 7 - 12 Wohnungen                          | -          | 48                    | 97                    | 23 254          | 882 631     |
| 13 und mehr Wohnungen                     | -          | (26)                  | (32)                  | 6 019           | 218 838     |

Noch: 1.3.1 Gebäude mit Wohnraum nach regionaler Einheit und Baujahr, Gebäudeart, Gebäudetyp, Zahl der Wohnungen, Eigentumsform und Heizungsart

|  | Gebäude    |                       |                       |                 |             |
|--|------------|-----------------------|-----------------------|-----------------|-------------|
|  | Betteldorf | Verbandsgemeinde Daun | Landkreis Vulkaneifel | Rheinland-Pfalz | Deutschland |
|  | Anzahl     | Anzahl                | Anzahl                | Anzahl          | Anzahl      |
| <b>Eigentumsform des Gebäudes</b>                |            |                       |                       |                 |             |
| Gemeinschaft von Wohnungseigentümern/-innen      | 3          | 381                   | 1 132                 | 88 519          | 1 767 017   |
| Privatperson/-en                                 | 105        | 8 008                 | 22 381                | 1 060 228       | 15 968 275  |
| Wohnungsgenossenschaft                           | -          | -                     | -                     | 3 425           | 288 767     |
| Kommune oder kommunales Wohnungsunternehmen      | -          | 19                    | 48                    | 12 683          | 332 089     |
| Privatwirtschaftliches Wohnungsunternehmen       | -          | 16                    | 47                    | 8 438           | 316 086     |
| Anderes privatwirtschaftliches Unternehmen       | -          | 28                    | 59                    | 4 760           | 131 832     |
| Bund oder Land                                   | -          | 3                     | 3                     | 1 109           | 44 215      |
| Organisation ohne Erwerbszweck (z.B. Kirche)     | -          | 16                    | 50                    | 4 313           | 74 337      |
| <b>Heizungsart</b>                               |            |                       |                       |                 |             |
| Fernheizung (Fernwärme)                          | -          | (81)                  | 317                   | 28 315          | 1 020 473   |
| Etagenheizung                                    | -          | 117                   | 447                   | 69 769          | 1 218 091   |
| Blockheizung                                     | -          | 29                    | (89)                  | 5 500           | 186 429     |
| Zentralheizung                                   | 82         | 6 927                 | 18 994                | 964 750         | 14 951 706  |
| Einzel-/Mehrraumöfen (auch Nachtspeicherheizung) | 26         | 1 173                 | 3 512                 | 103 185         | 1 435 746   |
| Keine Heizung im Gebäude oder in den Wohnungen   | -          | (144)                 | 361                   | 11 956          | 110 173     |

## 1.3.2 Gebäude mit Wohnraum nach regionaler Einheit und Baujahr, Gebäudeart, Gebäudetyp, Zahl der Wohnungen, Eigentumsform und Heizungsart -in %-

|   | Gebäude    |                       |                       |                 |             |
|---|------------|-----------------------|-----------------------|-----------------|-------------|
|   | Betteldorf | Verbandsgemeinde Daun | Landkreis Vulkaneifel | Rheinland-Pfalz | Deutschland |
|   | %          | %                     | %                     | %               | %           |
| <b>Baujahr</b>                            |            |                       |                       |                 |             |
| Vor 1919                                  | 32,4       | 14,8                  | 15,8                  | 15,4            | 14,0        |
| 1919 - 1948                               | 3,7        | 8,6                   | 9,3                   | 10,4            | 12,2        |
| 1949 - 1978                               | (38,9)     | 39,8                  | 39,2                  | 39,1            | 38,0        |
| 1979 - 1986                               | 12,0       | 11,3                  | 11,0                  | 10,2            | 9,7         |
| 1987 - 1990                               | -          | 3,5                   | 3,4                   | 4,0             | 3,9         |
| 1991 - 1995                               | 6,5        | 5,8                   | 5,8                   | 5,9             | 6,1         |
| 1996 - 2000                               | (2,8)      | 7,9                   | 7,5                   | 6,7             | 7,6         |
| 2001 - 2004                               | -          | 4,5                   | 4,1                   | 4,0             | 4,2         |
| 2005 - 2008                               | -          | (2,5)                 | 2,8                   | 3,1             | 3,1         |
| 2009 und später                           | 3,7        | (1,3)                 | 1,1                   | 1,2             | 1,2         |
| <b>Art des Gebäudes</b>                   |            |                       |                       |                 |             |
| Gebäude mit Wohnraum                      | 100,0      | 100,0                 | 100,0                 | 100,0           | 100,0       |
| Wohngebäude                               | 97,2       | 95,9                  | 96,1                  | 96,3            | 96,5        |
| Wohngebäude (ohne Wohnheime)              | 97,2       | 95,9                  | 96,1                  | 96,2            | 96,4        |
| Wohnheime                                 | -          | -                     | 0,0                   | 0,1             | 0,1         |
| Sonstige Gebäude mit Wohnraum             | 2,8        | 4,1                   | 3,9                   | 3,7             | 3,5         |
| <b>Gebäudetyp nach Zahl der Wohnungen</b> |            |                       |                       |                 |             |
| Freistehendes Haus Insgesamt              | 78,7       | 80,6                  | 80,0                  | 68,8            | 61,7        |
| mit 1 Wohnung                             | 61,1       | 62,7                  | 63,1                  | 50,5            | 41,6        |
| mit 2 Wohnungen                           | 14,8       | 12,8                  | 12,4                  | 12,2            | 12,5        |
| mit 3 und mehr Wohnungen                  | 2,8        | 5,0                   | 4,6                   | 6,1             | 7,6         |
| Doppelhaushälfte Insgesamt                | 8,3        | 7,1                   | 7,2                   | 11,1            | 14,6        |
| mit 1 Wohnung                             | 8,3        | 5,3                   | 5,4                   | 7,9             | 10,4        |
| mit 2 Wohnungen                           | -          | 1,1                   | 1,3                   | 1,8             | 2,2         |
| mit 3 und mehr Wohnungen                  | -          | 0,7                   | 0,6                   | 1,4             | 2,0         |
| Gereihtes Haus Insgesamt                  | 10,2       | 7,2                   | 8,0                   | 15,8            | 19,6        |
| mit 1 Wohnung                             | 10,2       | 5,4                   | 5,9                   | 10,1            | 11,1        |
| mit 2 Wohnungen                           | -          | (0,9)                 | 1,1                   | 1,9             | 1,6         |
| mit 3 und mehr Wohnungen                  | -          | 0,9                   | 1,0                   | 3,8             | 6,9         |
| Anderer Gebäudetyp Insgesamt              | 2,8        | 5,2                   | 4,8                   | 4,3             | 4,1         |
| mit 1 Wohnung                             | 2,8        | 3,9                   | 3,6                   | 2,8             | 2,2         |
| mit 2 Wohnungen                           | -          | 0,7                   | (0,7)                 | 0,7             | 0,7         |
| mit 3 und mehr Wohnungen                  | -          | (0,5)                 | 0,4                   | 0,8             | 1,2         |
| <b>Zahl der Wohnungen im Gebäude</b>      |            |                       |                       |                 |             |
| 1 Wohnung                                 | 82,4       | 77,4                  | 78,0                  | 71,3            | 65,2        |
| 2 Wohnungen                               | 14,8       | 15,5                  | 15,5                  | 16,5            | 17,1        |
| 3 - 6 Wohnungen                           | 2,8        | 6,2                   | 6,0                   | 9,7             | 11,9        |
| 7 - 12 Wohnungen                          | -          | 0,6                   | 0,4                   | 2,0             | 4,7         |
| 13 und mehr Wohnungen                     | -          | (0,3)                 | (0,1)                 | 0,5             | 1,2         |



Noch: 1.3.2 Gebäude mit Wohnraum nach regionaler Einheit und Baujahr, Gebäudeart, Gebäudetyp, Zahl der Wohnungen, Eigentumsform und Heizungsart -in %-

|  | Gebäude    |                       |                       |                 |             |
|--|------------|-----------------------|-----------------------|-----------------|-------------|
|  | Betteldorf | Verbandsgemeinde Daun | Landkreis Vulkaneifel | Rheinland-Pfalz | Deutschland |
|  | %          | %                     | %                     | %               | %           |
| <b>Eigentumsform des Gebäudes</b>                |            |                       |                       |                 |             |
| Gemeinschaft von Wohnungseigentümern/-innen      | 2,8        | 4,5                   | 4,8                   | 7,5             | 9,3         |
| Privatperson/-en                                 | 97,2       | 94,5                  | 94,4                  | 89,6            | 84,4        |
| Wohnungsgenossenschaft                           | -          | -                     | -                     | 0,3             | 1,5         |
| Kommune oder kommunales Wohnungsunternehmen      | -          | 0,2                   | 0,2                   | 1,1             | 1,8         |
| Privatwirtschaftliches Wohnungsunternehmen       | -          | 0,2                   | 0,2                   | 0,7             | 1,7         |
| Anderes privatwirtschaftliches Unternehmen       | -          | 0,3                   | 0,2                   | 0,4             | 0,7         |
| Bund oder Land                                   | -          | 0,0                   | 0,0                   | 0,1             | 0,2         |
| Organisation ohne Erwerbszweck (z.B. Kirche)     | -          | 0,2                   | 0,2                   | 0,4             | 0,4         |
| <b>Heizungsart</b>                               |            |                       |                       |                 |             |
| Fernheizung (Fernwärme)                          | -          | (1,0)                 | 1,3                   | 2,4             | 5,4         |
| Etagenheizung                                    | -          | 1,4                   | 1,9                   | 5,9             | 6,4         |
| Blockheizung                                     | -          | 0,3                   | (0,4)                 | 0,5             | 1,0         |
| Zentralheizung                                   | 75,9       | 81,8                  | 80,1                  | 81,5            | 79,0        |
| Einzel-/Mehrraumöfen (auch Nachtspeicherheizung) | 24,1       | 13,8                  | 14,8                  | 8,7             | 7,6         |
| Keine Heizung im Gebäude oder in den Wohnungen   | -          | (1,7)                 | 1,5                   | 1,0             | 0,6         |

Die relativen Ergebnisse beziehen sich auf die Gesamtzahl der Gebäude der jeweiligen regionalen Einheit je betrachtetem Gebäudemerkmal.

Die relativen Werte wurden durch Division von Ergebnissen nach Durchführung der Geheimhaltung errechnet.

## 2.1 Wohnungen in Gebäuden mit Wohnraum nach Art der Nutzung, Fläche der Wohnung, Zahl der Räume und Ausstattung

|  | Wohnungen in Gebäuden mit Wohnraum | davon                     |   |                         |  |
|--|------------------------------------|---------------------------|---|-------------------------|--|
|  |                                    | Wohnungen in Wohngebäuden | davon                                       |                         | Wohnungen in Sonstigen Gebäuden mit Wohnraum |
|  |                                    |                           | Wohnungen in Wohngebäuden (keine Wohnheime) | Wohnungen in Wohnheimen |  |
|  | Anzahl                             | Anzahl                    | Anzahl                                      | Anzahl                  | Anzahl                                       |
| <b>Insgesamt</b>                               |                                    |                           |   |                         |  |
| Insgesamt                                      | 123                                | 120                       | 120   | -                       | 3  |
| <b>Art der Wohnungsnutzung</b>                 |                                    |                           |   |                         |  |
| Von Eigentümer/-in bewohnt                     | (83)                               | (80)                      | (80)  | -                       | 3  |
| Zu Wohnzwecken vermietet (auch mietfrei)       | (37)                               | (37)                      | (37)  | -                       | -  |
| Ferien- und Freizeitwohnung                    | -                                  | -                         | -   | -                       | -  |
| Leer stehend                                   | 3                                  | 3                         | 3   | -                       | -  |
| <b>Fläche der Wohnung in m²</b>                |                                    |                           |   |                         |  |
| Unter 40                                       | -                                  | -                         | -   | -                       | -  |
| 40 - 59  | 9                                  | 9                         | 9   | -                       | -  |
| 60 - 79  | 12                                 | 12                        | 12  | -                       | -  |
| 80 - 99  | (24)                               | (24)                      | (24)  | -                       | -  |
| 100 - 119                                      | 29                                 | 26                        | 26  | -                       | 3  |
| 120 - 139                                      | (34)                               | (34)                      | (34)  | -                       | -  |
| 140 - 159                                      | (12)                               | 12                        | 12  | -                       | -  |
| 160 - 179                                      | 3                                  | 3                         | 3   | -                       | -  |
| 180 - 199                                      | -                                  | -                         | -   | -                       | -  |
| 200 und mehr                                   | -                                  | -                         | -   | -                       | -  |
| <b>Zahl der Räume</b>                          |                                    |                           |   |                         |  |
| 1 Raum   | 3                                  | 3                         | 3   | -                       | -  |
| 2 Räume  | -                                  | -                         | -   | -                       | -  |
| 3 Räume  | 3                                  | 3                         | 3   | -                       | -  |
| 4 Räume  | 18                                 | 18                        | 18  | -                       | -  |
| 5 Räume  | (23)                               | (23)                      | (23)  | -                       | -  |
| 6 Räume  | 37                                 | 34                        | 34  | -                       | 3  |
| 7 und mehr Räume                               | 39                                 | 39                        | 39  | -                       | -  |
| <b>Ausstattung der Wohnung</b>                 |                                    |                           |   |                         |  |
| Badewanne/Dusche und WC vorhanden              | 123                                | 120                       | 120   | -                       | 3  |
| Badewanne/Dusche und WC nicht vorhanden        | -                                  | -                         | -   | -                       | -  |
| Badewanne/Dusche vorhanden, WC nicht vorhanden | -                                  | -                         | -   | -                       | -  |
| Badewanne/Dusche nicht vorhanden, WC vorhanden | -                                  | -                         | -   | -                       | -  |

Bei den ausgewiesenen Wohnungszahlen sind gewerblich genutzte Wohnungen nicht, Diplomatenwohnungen/Wohnungen ausländischer Streitkräfte nur in der „Insgesamt-Zeile“ berücksichtigt.

## 2.2.1 Wohnungen in Gebäuden mit Wohnraum nach regionaler Einheit und Art der Nutzung, Fläche der Wohnung, Zahl der Räume und Ausstattung

|  | Wohnungen  |                       |                       |                 |             |
|--|------------|-----------------------|-----------------------|-----------------|-------------|
|  | Betteldorf | Verbandsgemeinde Daun | Landkreis Vulkaneifel | Rheinland-Pfalz | Deutschland |
|  | Anzahl     | Anzahl                | Anzahl                | Anzahl          | Anzahl      |
| <b>Insgesamt</b>                               |            |                       |                       |                 |             |
| Insgesamt                                      | 123        | 11 745                | 31 880                | 2 010 559       | 40 563 320  |
| <b>Art der Wohnungsnutzung</b>                 |            |                       |                       |                 |             |
| Von Eigentümer/-in bewohnt                     | (83)       | 6 961                 | 19 431                | 1 056 986       | 17 292 029  |
| Zu Wohnzwecken vermietet (auch mietfrei)       | (37)       | 3 812                 | 9 426                 | 841 958         | 21 199 913  |
| Ferien- und Freizeitwohnung                    | -          | 447                   | 1 486                 | 14 906          | 224 529     |
| Leer stehend                                   | 3          | 525                   | 1 533                 | 89 040          | 1 828 846   |
| <b>Fläche der Wohnung in m²</b>                |            |                       |                       |                 |             |
| Unter 40                                       | -          | 209                   | 471                   | 79 051          | 2 177 061   |
| 40 - 59  | 9          | 994                   | 2 492                 | 219 658         | 7 288 734   |
| 60 - 79  | 12         | 1 743                 | 4 570                 | 368 640         | 9 663 142   |
| 80 - 99  | (24)       | 2 017                 | 5 625                 | 363 190         | 6 987 435   |
| 100 - 119                                      | 29         | 1 827                 | 5 122                 | 281 553         | 4 913 194   |
| 120 - 139                                      | (34)       | 2 080                 | 5 754                 | 282 169         | 4 211 779   |
| 140 - 159                                      | (12)       | 1 288                 | 3 526                 | 181 337         | 2 394 089   |
| 160 - 179                                      | 3          | 705                   | 1 782                 | 86 315          | 1 117 240   |
| 180 - 199                                      | -          | 347                   | 953                   | 53 728          | 686 793     |
| 200 und mehr                                   | -          | 535                   | 1 581                 | 87 249          | 1 105 850   |
| <b>Zahl der Räume</b>                          |            |                       |                       |                 |             |
| 1 Raum   | 3          | (119)                 | 290                   | 56 146          | 1 306 117   |
| 2 Räume  | -          | 603                   | 1 524                 | 130 279         | 3 735 658   |
| 3 Räume  | 3          | 1 529                 | 3 899                 | 335 419         | 8 890 843   |
| 4 Räume  | 18         | 1 941                 | 5 534                 | 436 277         | 10 410 969  |
| 5 Räume  | (23)       | 2 064                 | 5 864                 | 364 352         | 6 855 418   |
| 6 Räume  | 37         | 2 181                 | 6 002                 | 292 471         | 4 406 792   |
| 7 und mehr Räume                               | 39         | 3 308                 | 8 763                 | 387 946         | 4 939 520   |
| <b>Ausstattung der Wohnung</b>                 |            |                       |                       |                 |             |
| Badewanne/Dusche und WC vorhanden              | 123        | 11 658                | 31 595                | 1 970 139       | 39 916 059  |
| Badewanne/Dusche und WC nicht vorhanden        | -          | (18)                  | (99)                  | 6 506           | 308 371     |
| Badewanne/Dusche vorhanden, WC nicht vorhanden | -          | 12                    | (37)                  | 4 165           | 104 585     |
| Badewanne/Dusche nicht vorhanden, WC vorhanden | -          | 57                    | (145)                 | 22 080          | 216 302     |

Bei den ausgewiesenen Wohnungszahlen sind gewerblich genutzte Wohnungen nicht, Diplomatenwohnungen/Wohnungen ausländischer Streitkräfte nur in der „Insgesamt-Zeile“ berücksichtigt.

## 2.2.2 Wohnungen in Gebäuden mit Wohnraum nach regionaler Einheit und Art der Nutzung, Fläche der Wohnung, Zahl der Räume und Ausstattung -in %-

|  | Wohnungen  |                       |                       |                 |             |
|--|------------|-----------------------|-----------------------|-----------------|-------------|
|  | Betteldorf | Verbandsgemeinde Daun | Landkreis Vulkaneifel | Rheinland-Pfalz | Deutschland |
|  | %          | %                     | %                     | %               | %           |
| <b>Art der Wohnungsnutzung</b>                 |            |                       |                       |                 |             |
| Von Eigentümer/-in bewohnt                     | (67,5)     | 59,3                  | 61,0                  | 52,8            | 42,6        |
| Zu Wohnzwecken vermietet (auch mietfrei)       | (30,1)     | 32,5                  | 29,6                  | 42,0            | 52,3        |
| Ferien- und Freizeitwohnung                    | -          | 3,8                   | 4,7                   | 0,7             | 0,6         |
| Leer stehend                                   | 2,4        | 4,5                   | 4,8                   | 4,4             | 4,5         |
| <b>Fläche der Wohnung in m²</b>                |            |                       |                       |                 |             |
| Unter 40                                       | -          | 1,8                   | 1,5                   | 3,9             | 5,4         |
| 40 - 59  | 7,3        | 8,5                   | 7,8                   | 11,0            | 18,0        |
| 60 - 79  | 9,8        | 14,8                  | 14,3                  | 18,4            | 23,8        |
| 80 - 99  | (19,5)     | 17,2                  | 17,6                  | 18,1            | 17,2        |
| 100 - 119                                      | 23,6       | 15,6                  | 16,1                  | 14,1            | 12,1        |
| 120 - 139                                      | (27,6)     | 17,7                  | 18,1                  | 14,1            | 10,4        |
| 140 - 159                                      | (9,8)      | 11,0                  | 11,1                  | 9,1             | 5,9         |
| 160 - 179                                      | 2,4        | 6,0                   | 5,6                   | 4,3             | 2,8         |
| 180 - 199                                      | -          | 3,0                   | 3,0                   | 2,7             | 1,7         |
| 200 und mehr                                   | -          | 4,6                   | 5,0                   | 4,4             | 2,7         |
| <b>Zahl der Räume</b>                          |            |                       |                       |                 |             |
| 1 Raum   | 2,4        | (1,0)                 | 0,9                   | 2,8             | 3,2         |
| 2 Räume  | -          | 5,1                   | 4,8                   | 6,5             | 9,2         |
| 3 Räume  | 2,4        | 13,0                  | 12,2                  | 16,7            | 21,9        |
| 4 Räume  | 14,6       | 16,5                  | 17,4                  | 21,8            | 25,7        |
| 5 Räume  | (18,7)     | 17,6                  | 18,4                  | 18,2            | 16,9        |
| 6 Räume  | 30,1       | 18,6                  | 18,8                  | 14,6            | 10,9        |
| 7 und mehr Räume                               | 31,7       | 28,2                  | 27,5                  | 19,4            | 12,2        |
| <b>Ausstattung der Wohnung</b>                 |            |                       |                       |                 |             |
| Badewanne/Dusche und WC vorhanden              | 100,0      | 99,3                  | 99,1                  | 98,4            | 98,4        |
| Badewanne/Dusche und WC nicht vorhanden        | -          | (0,2)                 | (0,3)                 | 0,3             | 0,8         |
| Badewanne/Dusche vorhanden, WC nicht vorhanden | -          | 0,1                   | (0,1)                 | 0,2             | 0,3         |
| Badewanne/Dusche nicht vorhanden, WC vorhanden | -          | 0,5                   | (0,5)                 | 1,1             | 0,5         |

Bei den ausgewiesenen Wohnungszahlen sind gewerblich genutzte Wohnungen, Diplomatenwohnungen/Wohnungen ausländischer Streitkräfte nicht berücksichtigt.

Die relativen Ergebnisse beziehen sich auf die Gesamtzahl der Gebäude der jeweiligen regionalen Einheit je betrachtetem Gebäudemerkmal.

Die relativen Werte wurden durch Division von Ergebnissen nach Durchführung der Geheimhaltung errechnet.

## 3.1 Gebäude- und Wohnungskennzahlen im regionalen Vergleich

| Gebiet                             | Kennzahlen für Gebäude und Wohnungen |  |   |
|------------------------------------|--------------------------------------|--|---|
|                                    | Eigentümerquote<br>(Wohnungen)       | Durchschnittliche<br>Wohnungsgröße in m² | Durchschnittliche Anzahl<br>der Wohnungen je<br>Wohngebäude |
|                                    | %                                    | m²                                       | Anzahl  |
| <b>Verbandsgemeinde Daun</b>       | 66                                   | 111                                      | 1   |
| <b>Betteldorf</b>                  | .                                    | .  | 1   |
| Bleckhausen                        | .                                    | .  | 1   |
| Brockscheid                        | .                                    | .  | 1   |
| Darscheid                          | .                                    | .  | 1   |
| Daun, Stadt                        | 51                                   | 105                                      | 2   |
| Demerath                           | .                                    | .  | 1   |
| Deudesfeld                         | .                                    | .  | 1   |
| Dockweiler                         | .                                    | .  | 1   |
| Dreis-Brück                        | 77                                   | 119                                      | 1   |
| Ellscheid                          | 78                                   | .  | 1   |
| Gefell                             | .                                    | .  | 1   |
| Gillenfeld                         | 66                                   | .  | 1   |
| Hinterweiler                       | .                                    | 126                                      | 1   |
| Hörscheid                          | .                                    | .  | 1   |
| Immerath                           | .                                    | .  | 1   |
| Kirchweiler                        | .                                    | .  | 1   |
| Kradenbach                         | .                                    | .  | 1   |
| Mehren                             | 62                                   | 113                                      | 1   |
| Meisburg                           | .                                    | .  | 1   |
| Mückeln                            | 76                                   | .  | 1   |
| Nerdlen                            | .                                    | .  | 1   |
| Niederstadtfeld                    | .                                    | .  | 1   |
| Oberstadtfeld                      | .                                    | .  | 1   |
| Sarmersbach                        | .                                    | .  | 1   |
| Saxler                             | .                                    | .  | 1   |
| Schalkenmehren                     | .                                    | .  | 1   |
| Schutz                             | .                                    | .  | 1   |
| Schönbach                          | .                                    | .  | 1   |
| Steineberg                         | .                                    | .  | 1   |
| Steiningen                         | .                                    | .  | 1   |
| Strohn                             | .                                    | .  | 1   |
| Strotzbüsch                        | .                                    | 110                                      | 1   |
| Udler                              | .                                    | .  | 1   |
| Utzerath                           | 86                                   | .  | 1   |
| Wallenborn                         | .                                    | .  | 1   |
| Weidenbach                         | .                                    | .  | 1   |
| Winkel (Eifel)                     | .                                    | .  | 1   |
| Üdersdorf                          | 74                                   | .  | 1   |
| <b>Verbandsgemeinde Gerolstein</b> | 67                                   | 110                                      | 1   |
| Berlingen                          | .                                    | .  | 1   |
| Birresborn                         | .                                    | .  | 1   |
| Densborn                           | .                                    | 114                                      | 1   |
| Duppach                            | .                                    | .  | 1   |
| Gerolstein, Stadt                  | 59                                   | 108                                      | 1   |
| Hohenfels-Essingen                 | .                                    | .  | 1   |
| Kalenborn-Scheuern                 | .                                    | .  | 1   |
| Kopp                               | .                                    | .  | 1   |
| Mürtenbach                         | .                                    | .  | 1   |
| Neroth                             | .                                    | .  | 1   |
| Pelm                               | .                                    | .  | 1   |

## Noch: 3.1 Gebäude- und Wohnungskennzahlen im regionalen Vergleich

| Gebiet                      | Kennzahlen für Gebäude und Wohnungen |  |   |
|-----------------------------|--------------------------------------|--|---|
|                             | Eigentümerquote<br>(Wohnungen)       | Durchschnittliche<br>Wohnungsgröße in m² | Durchschnittliche Anzahl<br>der Wohnungen je<br>Wohngebäude |
|                             | %                                    | m²                                       | Anzahl  |
| Rockeskyll                  | .                                    | 114                                      | 1   |
| Salm                        | .                                    | .  | 1   |
| Verbandsgemeinde Hillesheim | 70                                   | 115                                      | 1   |
| Basberg                     | .                                    | .  | 1   |
| Berndorf                    | .                                    | .  | 1   |
| Dohm-Lammersdorf            | .                                    | .  | 1   |
| Hillesheim, Stadt           | 57                                   | .  | 2   |
| Kerpen (Eifel)              | .                                    | .  | 1   |
| Nohn                        | .                                    | .  | 1   |
| Oberbettingen               | .                                    | .  | 1   |
| Oberehe-Stroheich           | .                                    | .  | 1   |
| Walsdorf                    | .                                    | .  | 1   |
| Wiesbaum                    | .                                    | .  | 1   |
| Üxheim                      | .                                    | .  | 1   |
| Verbandsgemeinde Kelberg    | 74                                   | .  | 1   |
| Arbach                      | .                                    | .  | 1   |
| Beinhausen                  | .                                    | .  | 1   |
| Bereborn                    | .                                    | .  | 1   |
| Berenbach                   | .                                    | .  | 1   |
| Bodenbach                   | .                                    | 122                                      | 1   |
| Bongard                     | .                                    | 116                                      | 1   |
| Borler                      | .                                    | .  | 1   |
| Boxberg                     | .                                    | .  | 1   |
| Brücktal                    | .                                    | .  | 2   |
| Drees                       | .                                    | .  | 1   |
| Gelenberg                   | 87                                   | 128                                      | 1   |
| Gunderath                   | .                                    | .  | 1   |
| Horperath                   | .                                    | .  | 1   |
| Höchstberg                  | .                                    | .  | 1   |
| Hörschhausen                | .                                    | .  | 1   |
| Kaperich                    | .                                    | .  | 1   |
| Katzwinkel                  | 87                                   | .  | 1   |
| Kelberg                     | 65                                   | 119                                      | 1   |
| Kirsbach                    | .                                    | .  | 1   |
| Kolverath                   | .                                    | .  | 1   |
| Kötterichen                 | .                                    | 114                                      | 1   |
| Lirstal                     | .                                    | 100                                      | 1   |
| Mannebach                   | .                                    | .  | 1   |
| Mosbruch                    | 90                                   | .  | 1   |
| Neichen                     | .                                    | .  | 1   |
| Nitz                        | .                                    | .  | 2   |
| Oberelz                     | .                                    | .  | 1   |
| Reimerath                   | .                                    | .  | 1   |
| Retterath                   | .                                    | .  | 1   |
| Sassen                      | .                                    | .  | 1   |
| Uersfeld                    | .                                    | .  | 1   |
| Ueß                         | .                                    | .  | 1   |
| Welcherath                  | .                                    | .  | 1   |
| Verbandsgemeinde Obere Kyll | 72                                   | 111                                      | 1   |
| Birgel                      | .                                    | .  | 1   |
| Esch                        | .                                    | .  | 1   |
| Feusdorf                    | 80                                   | 120                                      | 1   |

## Noch: 3.1 Gebäude- und Wohnungskennzahlen im regionalen Vergleich

| Gebiet                       | Kennzahlen für Gebäude und Wohnungen |  |   |
|------------------------------|--------------------------------------|--|---|
|                              | Eigentümerquote<br>(Wohnungen)       | Durchschnittliche<br>Wohnungsgröße in m² | Durchschnittliche Anzahl<br>der Wohnungen je<br>Wohngebäude |
|                              | %                                    | m²                                       | Anzahl  |
| Gönnersdorf                  | .                                    | .  | 1   |
| Hallschlag                   | .                                    | .  | 1   |
| Jünkerath                    | 62                                   | .  | 1   |
| Kerschenbach                 | .                                    | .  | 1   |
| Lissendorf                   | 67                                   | 99                                       | 1   |
| Ormont                       | .                                    | .  | 1   |
| Reuth                        | .                                    | .  | 2   |
| Scheid                       | 88                                   | .  | 1   |
| Schüller                     | .                                    | .  | 1   |
| Stadtkyll                    | .                                    | .  | 1   |
| Steffeln                     | .                                    | .  | 1   |
| <b>Landkreis Vulkaneifel</b> | 68,6                                 | .  | 1,4   |
| <b>Rheinland-Pfalz</b>       | 57,1                                 | 104,2                                    | 1,7   |
| <b>Deutschland</b>           | 45,9                                 | 91,4                                     | 2,1   |

Die Kennzahlen wurden durch Division von Originalergebnissen vor Geheimhaltung errechnet. Kennzahlwerte, die Rückschlüsse auf diese Originalergebnisse ermöglichen würden, wurden gesperrt.

Weitere Informationen zur jeweiligen Berechnung sind dem Bereich der Definitionen zu entnehmen.

## 3.2 Weitere Wohnungskennzahlen im regionalen Vergleich

| Gebiet                             | Kennzahlen für Wohnungen                  |                             |   |
|------------------------------------|---|-----------------------------|---|
|                                    | Anteil des selbst genutzten Wohneigentums | Leerstandsquote (Wohnungen) | Anteil des zu Wohnzwecken vermieteten Wohneigentums (auch mietfrei) |
|                                    | %   | %                           | %   |
| <b>Verbandsgemeinde Daun</b>       | 63  | 4                           | 33  |
| <b>Betteldorf</b>                  | .   | .                           | .   |
| Bleckhausen                        | .   | .                           | .   |
| Brockscheid                        | .   | .                           | .   |
| Darscheid                          | .   | .                           | .   |
| Daun, Stadt                        | 49  | 3                           | 48  |
| Demerath                           | .   | 6                           | 17  |
| Deudesfeld                         | .   | .                           | 20  |
| Dockweiler                         | .   | .                           | .   |
| Dreis-Brück                        | .   | 5                           | 21  |
| Ellscheid                          | .   | .                           | .   |
| Gefell                             | .   | -                           | .   |
| Gillenfeld                         | 63  | 5                           | 32  |
| Hinterweiler                       | .   | .                           | .   |
| Hörscheid                          | .   | .                           | .   |
| Immerath                           | .   | 5                           | .   |
| Kirchweiler                        | .   | 6                           | .   |
| Kradenbach                         | .   | .                           | .   |
| Mehren                             | 59  | 5                           | 36  |
| Meisburg                           | .   | .                           | .   |
| Mückeln                            | .   | .                           | 24  |
| Nerdlen                            | .   | 4                           | .   |
| Niederstadtfeld                    | 76  | .                           | .   |
| Oberstadtfeld                      | .   | .                           | .   |
| Sarmersbach                        | .   | .                           | .   |
| Saxler                             | 69  | .                           | .   |
| Schalkenmehren                     | .   | .                           | .   |
| Schutz                             | .   | .                           | .   |
| Schönbach                          | .   | .                           | .   |
| Steineberg                         | 79  | .                           | .   |
| Steiningen                         | 69  | .                           | .   |
| Strohn                             | .   | .                           | .   |
| Strotzbüsch                        | 69  | .                           | .   |
| Udler                              | .   | .                           | .   |
| Utzerath                           | .   | .                           | 13  |
| Wallenborn                         | .   | 7                           | .   |
| Weidenbach                         | .   | .                           | .   |
| Winkel (Eifel)                     | .   | .                           | .   |
| Üdersdorf                          | 71  | 4                           | 25  |
| <b>Verbandsgemeinde Gerolstein</b> | 64  | 5                           | 31  |
| Berlingen                          | .   | .                           | .   |
| Birresborn                         | .   | 7                           | .   |
| Densborn                           | .   | .                           | .   |
| Duppach                            | .   | 9                           | .   |
| Gerolstein, Stadt                  | 57  | 5                           | 39  |
| Hohenfels-Essingen                 | .   | 4                           | .   |
| Kalenborn-Scheuern                 | .   | .                           | .   |
| Kopp                               | .   | .                           | .   |
| Mürtenbach                         | 68  | .                           | .   |
| Neroth                             | 75  | .                           | .   |
| Pelm                               | 67  | .                           | .   |



## Noch: 3.2 Weitere Wohnungskennzahlen im regionalen Vergleich

| Gebiet                      | Kennzahlen für Wohnungen                  |                             |   |
|-----------------------------|---|-----------------------------|---|
|                             | Anteil des selbst genutzten Wohneigentums | Leerstandsquote (Wohnungen) | Anteil des zu Wohnzwecken vermieteten Wohneigentums (auch mietfrei) |
|                             | %   | %                           | %   |
| Rockeskyll                  | .   | .                           | .   |
| Salm                        | .   | .                           | .   |
| Verbandsgemeinde Hillesheim | 67  | 4                           | 29  |
| Basberg                     | .   | .                           | .   |
| Berndorf                    | 75  | .                           | .   |
| Dohm-Lammersdorf            | .   | .                           | .   |
| Hillesheim, Stadt           | 55  | .                           | 42  |
| Kerpen (Eifel)              | .   | 7                           | .   |
| Nohn                        | .   | .                           | .   |
| Oberbettingen               | .   | 1                           | .   |
| Oberehe-Stroheich           | 82  | .                           | 15  |
| Walsdorf                    | .   | 6                           | .   |
| Wiesbaum                    | .   | .                           | .   |
| Üxheim                      | 74  | .                           | .   |
| Verbandsgemeinde Kelberg    | 71  | 5                           | 24  |
| Arbach                      | .   | .                           | .   |
| Beinhausen                  | .   | -                           | .   |
| Bereborn                    | .   | .                           | .   |
| Berenbach                   | .   | .                           | .   |
| Bodenbach                   | .   | 3                           | .   |
| Bongard                     | 71  | .                           | .   |
| Borler                      | .   | .                           | .   |
| Boxberg                     | .   | .                           | 25  |
| Brücktal                    | .   | .                           | .   |
| Drees                       | .   | .                           | .   |
| Gelenberg                   | .   | .                           | .   |
| Gunderath                   | .   | .                           | .   |
| Horperath                   | .   | .                           | .   |
| Höchstberg                  | .   | .                           | .   |
| Hörschhausen                | .   | .                           | .   |
| Kaperich                    | .   | .                           | .   |
| Katzwinkel                  | .   | .                           | 13  |
| Kelberg                     | 61  | .                           | .   |
| Kirsbach                    | .   | -                           | .   |
| Kolverath                   | .   | .                           | .   |
| Kötterichen                 | .   | .                           | 23  |
| Lirstal                     | .   | .                           | .   |
| Mannebach                   | .   | .                           | .   |
| Mosbruch                    | .   | .                           | .   |
| Neichen                     | .   | .                           | .   |
| Nitz                        | .   | .                           | .   |
| Oberelz                     | .   | .                           | .   |
| Reimerath                   | .   | .                           | .   |
| Retterath                   | 74  | .                           | 21  |
| Sassen                      | .   | .                           | .   |
| Uersfeld                    | .   | .                           | .   |
| Ueß                         | .   | -                           | .   |
| Welcherath                  | .   | .                           | .   |
| Verbandsgemeinde Obere Kyll | 67  | 7                           | 26  |
| Birgel                      | .   | 7                           | .   |
| Esch                        | .   | .                           | .   |

## Noch: 3.2 Weitere Wohnungskennzahlen im regionalen Vergleich

| Gebiet                       | Kennzahlen für Wohnungen                  |                             |   |
|------------------------------|---|-----------------------------|---|
|                              | Anteil des selbst genutzten Wohneigentums | Leerstandsquote (Wohnungen) | Anteil des zu Wohnzwecken vermieteten Wohneigentums (auch mietfrei) |
|                              | %   | %                           | %   |
| Feusdorf                     | .   | .                           | .   |
| Gönnersdorf                  | .   | .                           | .   |
| Hallschlag                   | .   | .                           | .   |
| Jünkerath                    | .   | .                           | 35  |
| Kerschenbach                 | 78  | .                           | .   |
| Lissendorf                   | .   | .                           | .   |
| Ormont                       | .   | 4                           | .   |
| Reuth                        | .   | 4                           | .   |
| Scheid                       | .   | .                           | 12  |
| Schüller                     | .   | .                           | .   |
| Stadtkyll                    | .   | .                           | .   |
| Steffeln                     | .   | .                           | .   |
| <b>Landkreis Vulkaneifel</b> | <b>65,3</b>                               | <b>4,9</b>                  | <b>29,8</b>   |
| <b>Rheinland-Pfalz</b>       | <b>54,7</b>                               | <b>4,3</b>                  | <b>41</b>   |
| <b>Deutschland</b>           | <b>43,9</b>                               | <b>4,4</b>                  | <b>51,7</b>   |

Die Kennzahlen wurden durch Division von Originalergebnissen vor Geheimhaltung errechnet. Kennzahlwerte, die Rückschlüsse auf diese Originalergebnisse ermöglichen würden, wurden gesperrt.

Weitere Informationen zur jeweiligen Berechnung sind dem Bereich der Definitionen zu entnehmen.

#### 4.1 Haushalte nach Typ des privaten Haushalts (nach Familien) und Art der Wohnungsnutzung, Fläche der Wohnung und Zahl der Räume

|  | Insgesamt | Typ des privaten Haushalts (nach Familien) |                     |                     |                              |  |
|--|-----------|--|---------------------|---------------------|------------------------------|--|
|  |           | Einpersonenhaushalte<br>(Singlehaushalte)  | Paare ohne Kind(er) | Paare mit Kind(ern) | Alleinerziehende Elternteile | Mehrpersonenhaushalte ohne Kernfamilie |
|  | Anzahl    | Anzahl                                     | Anzahl              | Anzahl              | Anzahl                       | Anzahl                                 |
| <b>Insgesamt</b>                         |           |  |                     |                     |                              |  |
| Insgesamt                                | 117       | 33   | (22)                | 46                  | 16                           | -                                      |
| <b>Art der Wohnungsnutzung</b>           |           |  |                     |                     |                              |  |
| Von Eigentümer/-in bewohnt               | (80)      | 15   | (15)                | 40                  | 10                           | -                                      |
| Zu Wohnzwecken vermietet (auch mietfrei) | (37)      | 18   | 7                   | 6                   | 6                            | -                                      |
| <b>Fläche der Wohnung in m²</b>          |           |  |                     |                     |                              |  |
| Unter 40                                 | -         | -  | -                   | -                   | -                            | -                                      |
| 40 - 59                                  | 9         | 6  | -                   | 3                   | -                            | -                                      |
| 60 - 79                                  | 9         | 3  | 3                   | 3                   | -                            | -                                      |
| 80 - 99                                  | (24)      | 9  | 4                   | 8                   | 3                            | -                                      |
| 100 - 119                                | 29        | 6  | 3                   | 14                  | 6                            | -                                      |
| 120 - 139                                | (34)      | 3  | 12                  | 12                  | 7                            | -                                      |
| 140 - 159                                | (9)       | 6  | -                   | 3                   | -                            | -                                      |
| 160 - 179                                | 3         | -  | -                   | 3                   | -                            | -                                      |
| 180 - 199                                | -         | -  | -                   | -                   | -                            | -                                      |
| 200 und mehr                             | -         | -  | -                   | -                   | -                            | -                                      |
| <b>Zahl der Räume</b>                    |           |  |                     |                     |                              |  |
| 1 Raum                                   | 3         | 3  | -                   | -                   | -                            | -                                      |
| 2 Räume                                  | -         | -  | -                   | -                   | -                            | -                                      |
| 3 Räume                                  | 3         | 3  | -                   | -                   | -                            | -                                      |
| 4 Räume                                  | 15        | 9  | 3                   | 3                   | -                            | -                                      |
| 5 Räume                                  | 23        | 6  | -                   | 11                  | 6                            | -                                      |
| 6 Räume                                  | 37        | 6  | 8                   | 16                  | 7                            | -                                      |
| 7 und mehr Räume                         | 36        | 6  | 11                  | 16                  | 3                            | -                                      |

Nicht ausgewiesen werden unter „Art der Wohnungsnutzung“ Haushalte in Wohnungen, die als Ferien- und Freizeitwohnungen genutzt werden. Bei der Untergliederung nach den anderen Wohnungsmerkmalen sind diese allerdings enthalten.

Bei den ausgewiesenen Haushaltszahlen sind Haushalte in Diplomatenwohnungen/Wohnungen ausländischer Streitkräfte nur in der "Insgesamt-Zeile" berücksichtigt.

## 4.2 Haushalte nach Größe des privaten Haushalts und Art der Wohnungsnutzung, Fläche der Wohnung und Zahl der Räume

|  | Insgesamt | Größe des privaten Haushalts |            |            |            |            |                     |
|--|-----------|------------------------------|------------|------------|------------|------------|---------------------|
|  |           | 1 Person                     | 2 Personen | 3 Personen | 4 Personen | 5 Personen | 6 und mehr Personen |
|  | Anzahl    | Anzahl                       | Anzahl     | Anzahl     | Anzahl     | Anzahl     | Anzahl              |
| <b>Insgesamt</b>                         |           |                              |            |            |            |            |                     |
| Insgesamt                                | 117       | 33                           | (29)       | 24         | 16         | 9          | 6                   |
| <b>Art der Wohnungsnutzung</b>           |           |                              |            |            |            |            |                     |
| Von Eigentümer/-in bewohnt               | (80)      | 15                           | (19)       | 24         | 10         | 9          | 3                   |
| Zu Wohnzwecken vermietet (auch mietfrei) | (37)      | 18                           | 10         | -          | 6          | -          | 3                   |
| <b>Fläche der Wohnung in m²</b>          |           |                              |            |            |            |            |                     |
| Unter 40                                 | -         | -                            | -          | -          | -          | -          | -                   |
| 40 - 59                                  | 9         | 6                            | -          | -          | -          | -          | 3                   |
| 60 - 79                                  | 9         | 3                            | 3          | 3          | -          | -          | -                   |
| 80 - 99                                  | (24)      | 9                            | 4          | 4          | 7          | -          | -                   |
| 100 - 119                                | 29        | 6                            | 3          | 11         | 3          | 3          | 3                   |
| 120 - 139                                | (34)      | 3                            | (19)       | 3          | 6          | 3          | -                   |
| 140 - 159                                | (9)       | 6                            | -          | -          | -          | 3          | -                   |
| 160 - 179                                | 3         | -                            | -          | 3          | -          | -          | -                   |
| 180 - 199                                | -         | -                            | -          | -          | -          | -          | -                   |
| 200 und mehr                             | -         | -                            | -          | -          | -          | -          | -                   |
| <b>Zahl der Räume</b>                    |           |                              |            |            |            |            |                     |
| 1 Raum                                   | 3         | 3                            | -          | -          | -          | -          | -                   |
| 2 Räume                                  | -         | -                            | -          | -          | -          | -          | -                   |
| 3 Räume                                  | 3         | 3                            | -          | -          | -          | -          | -                   |
| 4 Räume                                  | 15        | 9                            | 3          | -          | -          | -          | 3                   |
| 5 Räume                                  | 23        | 6                            | 3          | 7          | 7          | -          | -                   |
| 6 Räume                                  | 37        | 6                            | 12         | 4          | 9          | 3          | 3                   |
| 7 und mehr Räume                         | 36        | 6                            | 11         | 13         | -          | 6          | -                   |

Nicht ausgewiesen werden unter „Art der Wohnungsnutzung“ Haushalte in Wohnungen, die als Ferien- und Freizeitwohnungen genutzt werden. Bei der Untergliederung nach den anderen Wohnungsmerkmalen sind diese allerdings enthalten.

Bei den ausgewiesenen Haushaltszahlen sind Haushalte in Diplomatenwohnungen/Wohnungen ausländischer Streitkräfte nur in der "Insgesamt-Zeile" berücksichtigt.

#### 4.3 Haushalte nach Seniorenstatus des privaten Haushalts und Art der Wohnungsnutzung, Fläche der Wohnung und Zahl der Räume

|  | Insgesamt | Seniorenstatus eines privaten Haushalts      |  |                                |
|--|-----------|--|--|--------------------------------|
|  |           | Haushalte mit ausschließlich Senioren/-innen | Haushalte mit Senioren/-innen und Jüngeren | Haushalte ohne Senioren/-innen |
|  | Anzahl    | Anzahl                                       | Anzahl                                     | Anzahl                         |
| <b>Insgesamt</b>                         |           |  |  |                                |
| Insgesamt                                | 117       | (21)   | 14   | 82                             |
| <b>Art der Wohnungsnutzung</b>           |           |  |  |                                |
| Von Eigentümer/-in bewohnt               | (80)      | (12)   | 14   | (54)                           |
| Zu Wohnzwecken vermietet (auch mietfrei) | (37)      | 9  | -  | (28)                           |
| <b>Fläche der Wohnung in m²</b>          |           |  |  |                                |
| Unter 40                                 | -         | -  | -  | -                              |
| 40 - 59                                  | 9         | -  | -  | 9                              |
| 60 - 79                                  | 9         | 3  | 3  | 3                              |
| 80 - 99                                  | (24)      | 6  | 4  | 14                             |
| 100 - 119                                | 29        | 9  | 7  | 13                             |
| 120 - 139                                | (34)      | 3  | -  | (31)                           |
| 140 - 159                                | (9)       | -  | -  | 9                              |
| 160 - 179                                | 3         | -  | -  | 3                              |
| 180 - 199                                | -         | -  | -  | -                              |
| 200 und mehr                             | -         | -  | -  | -                              |
| <b>Zahl der Räume</b>                    |           |  |  |                                |
| 1 Raum                                   | 3         | -  | -  | 3                              |
| 2 Räume                                  | -         | -  | -  | -                              |
| 3 Räume                                  | 3         | -  | -  | 3                              |
| 4 Räume                                  | 15        | 9  | -  | 6                              |
| 5 Räume                                  | 23        | 3  | 3  | 17                             |
| 6 Räume                                  | 37        | 6  | 7  | 24                             |
| 7 und mehr Räume                         | 36        | 3  | 4  | 29                             |

Nicht ausgewiesen werden unter „Art der Wohnungsnutzung“ Haushalte in Wohnungen, die als Ferien- und Freizeitwohnungen genutzt werden. Bei der Untergliederung nach den anderen Wohnungsmerkmalen sind diese allerdings enthalten.

Bei den ausgewiesenen Haushaltszahlen sind Haushalte in Diplomatenwohnungen/Wohnungen ausländischer Streitkräfte nur in der "Insgesamt-Zeile" berücksichtigt.

## Definitionen

### Verwendete Symbolik

| Symbol   | Erläuterung  |
|--|--|
| –  | Nichts vorhanden <sup>1)</sup>   |
| 0  | Weniger als die Hälfte von 1 in der letzten besetzten Stelle, jedoch mehr als nichts                                 |
| ( )  | Aussagewert eingeschränkt, da der Zahlenwert durch das Geheimhaltungsverfahren relativ stark verändert wurde         |
| .  | Keine Angabe, da der Zahlenwert geheim zu halten ist oder durch das Geheimhaltungsverfahren zu stark verändert wurde |
| Abweichungen in den Summen durch Runden der Zahlen |  |

| Merkmal   | Definition   |
|---|--|
| Anteil der zu Wohnzwecken vermieteten Wohnungen (auch mietfrei) | Der Anteil der zu Wohnzwecken vermieteten Wohnungen (auch mietfrei) stellt den Anteil der zu Wohnzwecken vermieteten (oder mietfrei überlassenen) Wohnungen an allen bewohnten und leer stehenden Wohnungen dar. Nicht berücksichtigt sind: Ferien- und Freizeitwohnungen, Diplomatenwohnungen/ Wohnungen ausländischer Streitkräfte sowie gewerblich genutzte Wohnungen. Die Berechnung erfolgt für Wohnungen in Wohngebäuden (ohne Wohnheime).   |
| Anteil des selbstgenutzten Wohneigentums                        | Der Anteil des selbstgenutzten Wohneigentums stellt den Anteil der von Eigentümerinnen/ Eigentümern bewohnten Wohnungen an allen bewohnten und leer stehenden Wohnungen dar. Nicht berücksichtigt sind: Ferien- und Freizeitwohnungen, Diplomatenwohnungen/ Wohnungen ausländischer Streitkräfte sowie gewerblich genutzte Wohnungen. Die Berechnung erfolgt für Wohnungen in Wohngebäuden (ohne Wohnheime).   |
| Art der Wohnungsnutzung   | <p>Die Art der Wohnungsnutzung beschreibt, ob und von wem (Mieter/-in oder Eigentümer/-in) die Wohnung zum Stichtag genutzt wird.</p> <p><b>Von Eigentümer/-in bewohnt</b></p> <p>► Wenn mindestens eine/-r der Bewohner/-innen Eigentümer/-in der Wohnung ist.</p> <p><b>Zu Wohnzwecken vermietet (auch mietfrei)</b></p> <p>► Wenn keine/-r der Bewohner/-innen Eigentümer/-in der Wohnung ist, unabhängig davon, ob für die Wohnung Miete gezahlt wird oder diese mietfrei überlassen ist.</p> <p><b>Ferien- und Freizeitwohnung</b></p> <p>► Wohnung, in der Personen lediglich ihre Freizeit verbringen (z. B. am Wochenende, während des Urlaubs, der Ferien usw.). Sie kann von einem privaten Eigentümer/ einer privaten Eigentümerin selbst genutzt oder dauerhaft an eine dritte Person zur Freizeitnutzung vermietet (oder kostenlos überlassen) werden. Ferienwohnungen, die ständig gewerblich-hotelmäßig genutzt werden, gehören nicht dazu.</p> <p><b>Leer stehend</b></p> <p>► Wenn die Wohnung am Stichtag 9. Mai 2011 weder zu Wohnzwecken vermietet (auch mietfrei) ist, noch von dem Eigentümer/ der Eigentümerin selbst genutzt wird und auch keine Ferien- und Freizeitwohnung ist. Wenn die Wohnung wegen Umbau/ Modernisierung – bei Weiterbestehen des Mietverhältnisses – vorübergehend nicht genutzt werden kann, gilt diese Wohnung nicht als leer stehend.</p> <p><b>Diplomaten-/ Streitkräftewohnung</b></p> <p>► Eine Diplomatenwohnung/ Wohnung ausländischer Streitkräfte liegt immer dann vor, wenn mindestens einer der Bewohner oder eine der Bewohnerinnen einer ausländischen diplomatischen Vertretung, den ausländischen Streitkräften o. Ä. angehört, unabhängig davon, ob es sich dabei um Eigentümer/-innen oder Mieter/-innen handelt.</p> |

1) Dies kann ggf. durch das angewendete Geheimhaltungsverfahren bedingt sein.

| Merkmal                 | Definition  |
|-------------------------|---|
| Art des Gebäudes        | <p>Das Merkmal gibt die Art des Gebäudes an. Es wird unter anderem unterschieden zwischen Gebäuden, die überwiegend Wohnraum enthalten und Gebäuden, die überwiegend zu Geschäftszwecken genutzt werden.</p> <p><b>Gebäude mit Wohnraum</b></p> <p>► Für längere Dauer errichtete Bauwerke, die entweder vollständig oder teilweise für die Wohnversorgung von Haushalten bestimmt sind. Hierzu zählen auch administrative oder gewerblich genutzte Gebäude, wenn in ihnen mindestens eine zu Wohnzwecken genutzte Wohnung vorhanden ist. Gebäude mit Wohnraum gliedern sich in Wohngebäude und sonstige Gebäude mit Wohnraum.</p> <p><b>Wohngebäude</b></p> <p>► Gebäude, die mindestens zur Hälfte der Gesamtnutzfläche zu Wohnzwecken genutzt werden. Zu den Wohngebäuden gehören auch die Wohnheime (mit eigener Haushaltsführung der Bewohner/-innen).</p> <p><b>Wohngebäude (ohne Wohnheime)</b></p> <p>► Gebäude, die mindestens zur Hälfte der Gesamtnutzfläche zu Wohnzwecken genutzt werden (hier: ohne Wohnheime).</p> <p><b>Wohnheime (mit eigener Haushaltsführung der Bewohner/-innen)</b></p> <p>► Wohnheime sind Wohngebäude, die primär den Wohnbedürfnissen bestimmter Bevölkerungskreise dienen. Wohnheime besitzen Gemeinschaftsräume. Die Bewohner/-innen von Wohnheimen führen einen eigenen Haushalt.</p> <p><b>Sonstige Gebäude mit Wohnraum</b></p> <p>► Gebäude, in denen weniger als die Hälfte der Gesamtnutzfläche für Wohnzwecke genutzt wird, z. B. weil sich im Gebäude überwiegend Läden oder Büros befinden.</p> <p><b>Bewohnte Unterkünfte</b></p> <p>► Bewohnte Unterkünfte sind behelfsmäßige Bauten. Hierzu zählen z. B. Wohnbaracken, Bauwagen, Wohnwagen (z. B. auf Campingplätzen), Gartenlauben, Schrebergartenhütten, Jagdhütten, Weinberghütten, Almhütten, fest verankerte Wohnschiffe und Wohncontainer, sofern diese dauerhaft bewohnt werden.</p> |
| Auskunftspflichtige     | <p>Im Rahmen der Gebäude- und Wohnungszählung waren alle Eigentümer/-innen, Verwalter/-innen sowie sonstigen Verfügungs- und Nutzungsberechtigten der Gebäude und Wohnungen auskunftspflichtig.</p>   |
| Ausstattung der Wohnung | <p>Das Merkmal bezeichnet die Ausstattung in der Wohnung hinsichtlich Badewanne oder Dusche und WC. Ein WC ist eine Toilette mit Wasserspülung. Mit Badewanne/ Dusche sind eine fest eingebaute Badewanne oder eine fest eingebaute Dusche gemeint; diese verfügen über feste Wasserzu- und -abflussrohre.</p> <p>Es wird unterschieden zwischen:</p> <p><b>Badewanne/ Dusche und WC vorhanden</b><br/> <b>Badewanne/ Dusche und WC nicht vorhanden</b><br/> <b>Badewanne/ Dusche vorhanden, WC nicht vorhanden</b><br/> <b>Badewanne/ Dusche nicht vorhanden, WC vorhanden</b></p>   |
| Baujahr                 | <p>Mit Baujahr ist das Jahr der Bezugsfertigstellung des Gebäudes gemeint. Bei komplett zerstörten und wieder aufgebauten Gebäuden gilt das Jahr des Wiederaufbaus als Baujahr.</p> <p>Es werden folgende Klasseneinteilungen verwendet:</p> <p><b>Jahrzwanzigste</b></p> <ul style="list-style-type: none"> <li>– Vor 1950</li> <li>– 1950 – 1969</li> <li>– 1970 – 1989</li> <li>– 1990 und später</li> </ul> <p><b>Mikrozensusklassen:</b></p> <ul style="list-style-type: none"> <li>– Vor 1919</li> <li>– 1919 – 1948</li> <li>– 1949 – 1978</li> <li>– 1979 – 1986</li> <li>– 1987 – 1990</li> <li>– 1991 – 1995</li> <li>– 1996 – 2000</li> <li>– 2001 – 2004</li> <li>– 2005 – 2008</li> <li>– 2009 und später</li> </ul>   |

| Merkmal   | Definition   |
|---|--|
| Durchschnittliche Anzahl der Wohnungen je Wohngebäude | Die durchschnittliche Anzahl der Wohnungen je Wohngebäude ist das Verhältnis zwischen der Gesamtzahl der Wohnungen und der Gesamtzahl der Wohngebäude (ohne Wohnheime). Die Berechnung erfolgt für Wohnungen in Wohngebäuden (ohne Wohnheime).   |
| Durchschnittliche Wohnungsgröße in m <sup>2</sup>     | Die durchschnittliche Wohnungsgröße in m <sup>2</sup> ist das Verhältnis zwischen der Gesamtfläche in m <sup>2</sup> und der Gesamtzahl der Wohnungen. Nicht berücksichtigt sind: Diplomatenwohnungen/ Wohnungen ausländischer Streitkräfte sowie gewerblich genutzte Wohnungen. Die Berechnung erfolgt für Wohnungen in Wohngebäuden (ohne Wohnheime).  |
| Eigentümerquote                                       | Die Eigentümerquote stellt den Anteil der von Eigentümerinnen/ Eigentümern bewohnten Wohnungen an allen bewohnten Wohnungen dar. Nicht berücksichtigt sind: Leer stehende Wohnungen, Ferien- und Freizeitwohnungen, Diplomatenwohnungen/ Wohnungen ausländischer Streitkräfte sowie gewerblich genutzte Wohnungen. Die Berechnung erfolgt für Wohnungen in Wohngebäuden (ohne Wohnheime).  |
| Eigentumsform des Gebäudes                            | <p>Das Merkmal bildet ab, wem das Eigentum an dem Gebäude (nicht der einzelnen Wohnung) rechtlich zusteht. Dies können Privatpersonen oder juristische Personen sein.</p> <p><b>Gemeinschaft von Wohnungseigentümern/ -innen</b></p> <p>► Gilt für Gebäude mit Eigentumswohnungen, in denen den Eigentümern/-innen Sondereigentum an einer Wohnung in Verbindung mit dem Miteigentumsanteil am gemeinschaftlichen Eigentum zusteht.</p> <p><b>Privatperson/-en</b></p> <p>► Alle natürlichen Personen. Dies können Einzelpersonen, Paare oder sonstige Gruppen von Personen sein, z. B. Erbengemeinschaften.</p> <p><b>Wohnungsgenossenschaft</b></p> <p>► Alle Wohnungsunternehmen, die die Rechtsform einer Genossenschaft haben.</p> <p><b>Kommune oder Kommunales Wohnungsunternehmen</b></p> <p>► Unternehmen oder Einrichtung, bei denen die Kommune mit mehr als 50 % Nennkapital oder Stimmrecht beteiligt ist.</p> <p><b>Privatwirtschaftliches Wohnungsunternehmen</b></p> <p>► Alle privatrechtlichen Wohnungsunternehmen ohne Genossenschaften.</p> <p><b>Anderes privatwirtschaftliches Unternehmen</b></p> <p>► Alle privatrechtlichen Unternehmen, in deren Eigentum sich Wohnungen befinden, deren primärer Erwerbszweck aber nicht die Wohnungsvermietung ist (z. B. Banken, Versicherungen, Fonds).</p> <p><b>Bund oder Land</b></p> <p>► Unternehmen oder Einrichtung, bei denen der Bund oder das Land mit mehr als 50 % Nennkapital oder Stimmrecht beteiligt ist.</p> <p><b>Organisation ohne Erwerbszweck</b></p> <p>► z. B. Kirche</p> |
| Erhebungseinheiten                                    | Bei der Gebäude- und Wohnungszählung wurden alle Gebäude mit Wohnraum, bewohnte Unterkünfte und Wohnungen erhoben.   |
| Fläche der Wohnung in m <sup>2</sup>                  | <p>Grundfläche der gesamten Wohnung in m<sup>2</sup>. Zur Wohnung zählen auch außerhalb des eigentlichen Wohnungsabschlusses liegende Räume (z. B. Mansarden) sowie zu Wohnzwecken ausgebauter Keller- und Bodenräume.</p> <p>Zur Ermittlung der Wohnfläche sind anzurechnen:</p> <ul style="list-style-type: none"> <li>– voll: die Grundflächen von Räumen/ Raumteilen mit einer lichten Höhe von mindestens 2 Metern;</li> <li>– zur Hälfte: die Grundflächen von Räumen/ Raumteilen mit einer lichten Höhe von mindestens 1 Meter, aber weniger als 2 Metern; unbeheizbare Wintergärten, Schwimmbäder und ähnliche nach allen Seiten geschlossene Räume;</li> <li>– in der Regel zu einem Viertel, höchstens jedoch zur Hälfte: die Flächen von Balkonen, Loggien, Dachgärten, Terrassen.</li> </ul> <p>Die Fläche wird in 20 m<sup>2</sup>-Intervallen angegeben.</p>   |



| Merkmal                      | Definition   |
|------------------------------|--|
| Gebäudetyp                   | <p>Das Merkmal gibt die Bauart des Gebäudes an.</p> <p><b>Freistehendes Haus</b></p> <p>► Freistehendes Gebäude, unabhängig davon, ob es sich um ein Ein- oder Mehrfamilienhaus handelt.</p> <p><b>Doppelhaushälfte</b></p> <p>► Gebäude, das mit genau einem anderen Gebäude aneinander gebaut ist, unabhängig davon, ob es sich dabei um Ein- oder Mehrfamilienhäuser handelt.</p> <p><b>Gereihtes Haus</b></p> <p>► Gebäude, das mit mindestens zwei anderen Gebäuden aneinander gebaut ist, unabhängig davon, ob es sich dabei um Ein- oder Mehrfamilienhäuser handelt. Die Gebäude müssen nicht baugleich sein, sie können auch seitlich oder in der Höhe versetzt sein. Reiheneckhäuser zählen auch hierzu.</p> <p><b>Anderer Gebäudetyp</b></p> <p>► Alle Arten von Gebäuden, die nicht freistehendes Haus, Doppel- oder Reihnhaus sind sowie alle Arten von bewohnten Unterkünften.</p>  |
| Größe des privaten Haushalts | <p>Dieses Merkmal gibt die Anzahl der in einem privaten Haushalt lebenden Personen an.</p> <p><b>1 Person</b></p> <p><b>2 Personen</b></p> <p><b>3 Personen</b></p> <p><b>4 Personen</b></p> <p><b>5 Personen</b></p> <p><b>6 und mehr Personen</b></p>  |
| Heizungsart                  | <p>Das Merkmal bezeichnet die überwiegende Heizungsart im Gebäude.</p> <p><b>Fernheizung (Fernwärme)</b></p> <p>► Das Gebäude wird von einem zentralen Fernheizwerk aus mit Wärme versorgt (sog. Fernwärme).</p> <p><b>Etagenheizung</b></p> <p>► Unter einer Etagenheizung versteht man eine zentrale Heizanlage für sämtliche Räume einer abgeschlossenen Wohnung, wobei sich die Heizquelle meist innerhalb dieser Wohnung befindet, z. B. Gastherme.</p> <p><b>Blockheizung</b></p> <p>► Eine Blockheizung liegt vor, wenn ein Häuserblock durch ein zentrales Heizsystem beheizt wird und die Heizquelle sich in bzw. an einem der Gebäude oder in deren unmittelbarer Nähe befindet (sog. Nahwärme).</p> <p><b>Zentralheizung</b></p> <p>► Bei einer Zentralheizung werden sämtliche Wohneinheiten eines Gebäudes von einer zentralen Heizstelle, die sich innerhalb des Gebäudes (in der Regel im Keller) befindet, beheizt.</p> <p><b>Einzel-/ Mehrraumöfen (auch Nachtspeicherheizung)</b></p> <p>► Einzelöfen (z. B. Kohle- oder Nachtspeicheröfen) beheizen jeweils nur einen Raum, in dem sie stehen. In der Regel sind sie fest installiert. Ein Mehrraumofen (z. B. Kachelofen) beheizt gleichzeitig mehrere Räume (auch durch Luftkanäle).</p> <p><b>Keine Heizung im Gebäude oder in den Wohnungen</b></p> |
| Kernfamilie                  | <p>Eine Kernfamilie besteht aus zwei oder mehr Personen, die zu demselben privaten Haushalt gehören und setzt sich zusammen aus der Bezugsperson des privaten Haushalts – das heißt eine nach Alter, Familienstand und Geschlecht festgelegte zentrale Person des privaten Haushalts – und mindestens einer weiteren Person, z. B. der Partnerin/ dem Partner oder einem Kind der Bezugsperson. Dieses Familienkonzept beschränkt die Beziehungen zwischen Vorfahren und Nachfahren auf direkte Beziehungen (ersten Grades), das heißt auf Beziehungen zwischen Eltern und Kindern.</p>  |
| Kind                         | <p>Unter Kind ist ein leiblicher Sohn bzw. ein Stief- oder Adoptivsohn oder eine leibliche Tochter bzw. eine Stief- oder Adoptivtochter (ungeachtet des Alters) zu verstehen, dessen bzw. deren üblicher Aufenthaltsort sich im privaten Haushalt mindestens eines Elternteils befindet und ein Elternteil Bezugsperson und/ oder Partner/-in der Bezugsperson ist.</p>  |
| Leerstandsquote (Wohnungen)  | <p>Die Leerstandsquote (Wohnungen) stellt den Anteil der leer stehenden Wohnungen an allen bewohnten und leer stehenden Wohnungen dar. Nicht berücksichtigt sind: Ferien- und Freizeitwohnungen, Diplomatenwohnungen/ Wohnungen ausländischer Streitkräfte sowie gewerblich genutzte Wohnungen. Die Berechnung erfolgt für Wohnungen in Wohngebäuden (ohne Wohnheime).</p>   |

| Merkmal                                 | Definition   |
|---|--|
| Paar                                    | Der Begriff Paar umfasst Paare in einer Ehe, Paare in einer eingetragenen Lebenspartnerschaft und Paare in einer nichtehelichen Lebensgemeinschaft, die jeweils in einem privaten Haushalt zusammenleben. Ein Ehepaar ist ein gemäß gesetzlichem Familienstand zum Stichtag verheiratetes verschiedengeschlechtliches Paar in einem privaten Haushalt. Eine eingetragene Lebenspartnerschaft ist ein gemäß gesetzlichem Familienstand zum Stichtag rechtlich anerkanntes gleichgeschlechtliches Paar in einem privaten Haushalt. Eine nichteheliche Lebensgemeinschaft ist ein gemischtgeschlechtliches Paar in einem privaten Haushalt, das gemäß gesetzlichem Familienstand zum Stichtag nicht miteinander verheiratet war.  |
| Privater Haushalt                       | Ein privater Haushalt besteht aus mindestens einer Person. Zugrunde gelegt wird das „Konzept des gemeinsamen Wohnens“. Alle Personen, die unabhängig von ihrem Wohnstatus (Haupt-/Nebenwohnsitz) gemeinsam in einer Wohnung leben, gelten als Mitglieder desselben privaten Haushalts, sodass es einen privaten Haushalt pro belegter Wohnung gibt. Personen in Gemeinschafts- und Anstaltsunterkünften sind hier nicht enthalten, sondern nur Personen, die eine eigene Haushaltsführung aufweisen. Eine Person des privaten Haushalts wird als Bezugsperson – das heißt eine nach Alter, Familienstand und Geschlecht festgelegte zentrale Person des privaten Haushalts – bestimmt. Ausgehend von dieser Person werden der Haushaltstyp und die Stellung der weiteren Personen im privaten Haushalt bestimmt.   |
| Regionalschlüssel                       | <p>Der Regionalschlüssel kennzeichnet die hierarchische Struktur aller Verwaltungsebenen. Er wird einheitlich von den Statistischen Ämtern des Bundes und der Länder vergeben.</p> <p>Der Regionalschlüssel gliedert sich wie folgt:</p> <ul style="list-style-type: none"> <li>1. – 2. Stelle = Kennzahl des Bundeslandes</li> <li>3. Stelle = Kennzahl des Regierungsbezirks</li> <li>4. – 5. Stelle = Kennzahl des Kreises bzw. der kreisfreien Stadt</li> <li>6. – 9. Stelle = Verbandsschlüssel (in Brandenburg: Ämterschlüssel)</li> <li>10. – 12. Stelle = Gemeindekennzahl</li> </ul> <p>Der vierstellige Verbandsschlüssel weist durch die führende Ziffer auf die Art der Gemeinde hin:</p> <ul style="list-style-type: none"> <li>0 = verbandsfreie Gemeinde (in Brandenburg: amtsfreie Gemeinde),</li> <li>5 = verbandsangehörige Gemeinde (in Brandenburg: amtsangehörige Gemeinde),</li> <li>9 = gemeindefreies Gebiet.</li> </ul> <p>Die gemeindefreien Gebiete sind für den Zensus 2011 nicht relevant.</p> <p>Die Verwaltungsebene Regierungsbezirk ist nur für folgende Bundesländer verfügbar: Baden-Württemberg, Bayern, Hessen, Niedersachsen (hier: Statistische Region), Nordrhein-Westfalen und Sachsen.</p> <p>Die Verwaltungsebene Gemeindeverband ist nur für folgende Bundesländer verfügbar: Brandenburg (hier: Ämter), Mecklenburg-Vorpommern, Niedersachsen (hier: Samtgemeinde), Rheinland-Pfalz, Sachsen, Sachsen-Anhalt, Schleswig-Holstein und Thüringen.</p> |
| Seniorenstatus eines privaten Haushalts | <p>Dargelegt wird die Haushaltstruktur aller privaten Haushalte, wobei dies hier in Abhängigkeit vom Alter der in einem privaten Haushalt wohnhaften Personen erfolgt. Als Senioren/-innen gelten diejenigen Personen, welche zum Zensusstichtag 9. Mai 2011 das 65. Lebensjahr vollendet haben.</p> <p><b>Haushalte mit ausschließlich Senioren/-innen</b></p> <p><b>Haushalte mit Senioren/-innen und Jüngeren</b></p> <p><b>Haushalte ohne Senioren/-innen</b></p>  |
| Stichtagsbezogenheit der Merkmale       | Stichtag der Gebäude- und Wohnungszählung war der 9. Mai 2011. Alle Angaben beziehen sich auf diesen Zeitpunkt.  |

| Merkmal                                       | Definition   |
|---|--|
| Typ des privaten Haushalts<br>(nach Familien) | <p>Dieses Merkmal beschreibt, in welcher Konstellation die Personen eines privaten Haushalts gemeinschaftlich leben, mit Fokus auf die Existenz von Kindern im privaten Haushalt.</p> <p><b>Einpersonenhaushalte (Singlehaushalte)</b></p> <p>► Ein Einpersonenhaushalt bezeichnet einen privaten Haushalt mit einer allein lebenden Person.</p> <p><b>Paare ohne Kind(er)</b></p> <p><b>Paare mit Kind(ern)</b></p> <p><b>Alleinerziehende Elternteile</b></p> <p>► Eine alleinerziehende Mutter oder ein alleinerziehender Vater ist ein Elternteil ohne Partner/-in mit mindestens einem Kind innerhalb eines privaten Haushalts.</p> <p><b>Mehrpersonenhaushalte ohne Kernfamilie</b></p> <p>► Unter Mehrpersonenhaushalten ohne Kernfamilie werden alle anderen privaten Mehrpersonenhaushalte zusammengefasst, die durch die zuvor genannten Kategorien nicht abgedeckt sind, wie etwa nicht eingetragene Lebenspartnerschaften gleichgeschlechtlicher Paare, Wohngemeinschaften, Großeltern-Enkel-Haushalte ohne Elternteile etc.</p> |
| Wohnung                                       | <p>Unter einer Wohnung sind nach außen abgeschlossene, zu Wohnzwecken bestimmte, in der Regel zusammenliegende Räume zu verstehen, die die Führung eines eigenen Haushalts ermöglichen und nicht vollständig für gewerbliche Zwecke genutzt werden.</p> <p>Eine Wohnung muss nicht notwendigerweise eine Küche oder Kochnische enthalten.</p> <p>Wohnungen haben einen eigenen Eingang unmittelbar vom Freien, von einem Treppenhaus oder einem Vorraum. Zur Wohnung können aber auch außerhalb des eigentlichen Wohnungsabschlusses liegende, zu Wohnzwecken ausgebaute Keller- oder Bodenräume (z. B. Mansarden) gehören.</p>  |
| Zahl der Räume                                | <p>Die Zahl der Räume umfasst alle Wohn-, Ess- und Schlafzimmer und andere separate Räume (z. B. bewohnbare Keller- und Bodenräume) von mindestens 6 m<sup>2</sup> Größe sowie abgeschlossene Küchen, unabhängig von deren Größe. Bad, Toilette, Flur und Wirtschaftsräume werden grundsätzlich nicht mitgezählt. Ein Wohnzimmer mit einer Essecke, Schlafnische oder Kochnische ist als ein Raum zu zählen. Dementsprechend bestehen Wohnungen, in denen es keine bauliche Trennung der einzelnen Wohnbereiche gibt (z. B. sogenannte „Loftwohnungen“), aus nur einem Raum.</p> <p><b>1 Raum</b></p> <p><b>2 Räume</b></p> <p><b>3 Räume</b></p> <p><b>4 Räume</b></p> <p><b>5 Räume</b></p> <p><b>6 Räume</b></p> <p><b>7 und mehr Räume</b></p>   |

## **Herausgeber**

Statistisches Landesamt Rheinland-Pfalz  
Mainzer Straße 14-16  
56130 Bad Ems

## **Auskunftsdienst**

E-Mail: [info@statistik.rlp.de](mailto:info@statistik.rlp.de)  
Telefon: 02603 71-4444  
Telefax: 02603 71-19 4444

## **Copyright**

© Statistisches Landesamt Rheinland-Pfalz  
Bad Ems 2014

Vervielfältigung und Verbreitung mit Quellenangabe gestattet.





Rheinland-Pfalz

STATISTISCHES LANDESAMT



# zensus 2011

## **Gebäude und Wohnungen sowie Wohnverhältnisse der Haushalte**

Gemeinde  
Bleckhausen

am 9. Mai 2011

Ergebnisse des Zensus 2011



## Inhaltsverzeichnis

|   |    |
|---|----|
| Einführung .....  | 4  |
| Rechtliche Grundlagen .....   | 4  |
| Methode .....   | 4  |
| Systematik von Gebäuden und Wohnungen .....   | 5  |
| Tabellen  |    |
| 1.1 Gebäude mit Wohnraum und Wohnungen in Gebäuden mit Wohnraum<br>nach Baujahr, Gebäudetyp, Zahl der Wohnungen, Eigentumsform und Heizungsart .....        | 6  |
| 1.2 Gebäude mit Wohnraum nach Baujahr und Gebäudeart, Gebäudetyp,<br>Zahl der Wohnungen, Eigentumsform und Heizungsart .....                                | 8  |
| 1.3.1 Gebäude mit Wohnraum nach regionaler Einheit und Baujahr, Gebäudeart,<br>Gebäudetyp, Zahl der Wohnungen, Eigentumsform und Heizungsart .....          | 10 |
| 1.3.2 Gebäude mit Wohnraum nach regionaler Einheit und Baujahr, Gebäudeart,<br>Gebäudetyp, Zahl der Wohnungen, Eigentumsform und Heizungsart – in % – ..... | 12 |
| 2.1 Wohnungen in Gebäuden mit Wohnraum nach Art der Nutzung,<br>Fläche der Wohnung, Zahl der Räume und Ausstattung .....                                    | 14 |
| 2.2.1 Wohnungen in Gebäuden mit Wohnraum nach regionaler Einheit und<br>Art der Nutzung, Fläche der Wohnung, Zahl der Räume und Ausstattung .....           | 15 |
| 2.2.2 Wohnungen in Gebäuden mit Wohnraum nach regionaler Einheit und<br>Art der Nutzung, Fläche der Wohnung, Zahl der Räume und Ausstattung – in % – .....  | 16 |
| 3.1 Gebäude- und Wohnungskennzahlen im regionalen Vergleich .....   | 17 |
| 3.2 Weitere Wohnungskennzahlen im regionalen Vergleich .....  | 20 |
| 4.1 Haushalte nach Typ des privaten Haushalts (nach Familien) und Art der Wohnungs-<br>nutzung, Fläche der Wohnung und Zahl der Räume .....                 | 23 |
| 4.2 Haushalte nach Größe des privaten Haushalts und Art der Wohnungsnutzung,<br>Fläche der Wohnung und Zahl der Räume .....                                 | 24 |
| 4.3 Haushalte nach Seniorenstatus des privaten Haushalts und Art der Wohnungsnutzung,<br>Fläche der Wohnung und Zahl der Räume .....                        | 25 |
| Definitionen .....  | 26 |

## Einführung

Der Zensus 2011 ist eine Bevölkerungs-, Gebäude- und Wohnungszählung. Dabei werden – soweit möglich – bereits vorhandene Daten aus Verwaltungsregistern für statistische Zwecke genutzt. Eine Haushaltebefragung auf Stichprobenbasis, eine Vollerhebung aller an Anschriften mit Sonderbereichen lebenden Personen (Wohnheime und Gemeinschaftsunterkünfte) sowie eine postalische Befragung zu Gebäude- und Wohnungsdaten bei den Eigentümerinnen und Eigentümern oder Verwalterinnen und Verwaltern ergänzen und korrigieren die Informationen aus den Registern. Eine traditionelle Volkszählung inklusive einer Gebäude- und Wohnungszählung wurde in den alten Bundesländern letztmalig 1987, in der DDR letztmalig 1981 durchgeführt. Eine Gebäude- und Wohnungszählung fand nach der Wiedervereinigung nur in den neuen Bundesländern im Jahr 1995 statt.

Ziel des Zensus 2011 war zum einen die Ermittlung der amtlichen Einwohnerzahlen zum Stichtag 9. Mai 2011. Zum anderen wurden wichtige Strukturinformationen erhoben, welche eine umfassende Datengrundlage bieten, wie die Menschen in Deutschland leben, wohnen und arbeiten.

Die vorliegende Publikation präsentiert Ergebnisse des Zensus 2011 zu den Themen Gebäude, Wohnungen und Wohnverhältnisse von Haushalten nach Abschluss der Datenaufbereitung.

## Rechtliche Grundlagen

Die rechtlichen Grundlagen des Zensus 2011 bilden

- die Verordnung Europäische Gemeinschaft (EG) Nummer 763/2008 des Europäischen Parlaments und des Rates vom 9. Juli 2008 über Volks- und Wohnungszählungen,
- das Zensusvorbereitungsgesetz (ZensVorbG 2011),
- das Zensusgesetz 2011 (ZensG 2011),
- die Stichprobenverordnung Zensusgesetz 2011 (StichprobenV),
- sowie die jeweiligen landesrechtlichen Regelungen zur Ausführung des ZensG 2011.

Nach § 1 Abs. 1 ZensG 2011 führten die Statistischen Ämter des Bundes und der Länder eine Bevölkerungs-, Gebäude- und Wohnungszählung (Zensus) mit Stand zum 9. Mai 2011 (Berichtszeitpunkt) als Bundesstatistik durch.

Gemäß § 1 Abs. 3 ZensG 2011 dient der Zensus unter anderem der Gewinnung von Grunddaten für das Gesamtsystem der amtlichen Statistik sowie von Strukturdaten über die Bevölkerung als Datengrundlage für vielfältige politische Entscheidungen.

Die nachstehend veröffentlichten Ergebnisse wurden auf Basis folgender Erhebungen und statistischer Verfahren ermittelt:

- Daten aus der Gebäude- und Wohnungszählung (§ 6 ZensG 2011),
- Daten aus der Zusammenführung der Datensätze und Haushaltegenerierung (§ 9 Abs. 3 ZensG 2011).

## Methode

Da es in Deutschland zu Gebäude- und Wohnungsdaten keine flächendeckenden Register gibt, wurden die Angaben zu Gebäuden und Wohnungen durch eine postalische Befragung der Eigentümerinnen und Eigentümer oder Verwalterinnen und Verwalter von Gebäuden und Wohnungen sowie bewohnten Unterkünften gewonnen. Die zum Stichtag 9. Mai 2011 als Vollerhebung durchgeführte Gebäude- und Wohnungszählung liefert Informationen zu Gebäuden mit Wohnraum sowie zu den darin befindlichen Wohnungen. Zu rein gewerblich genutzten Objekten werden keine Informationen angeboten.



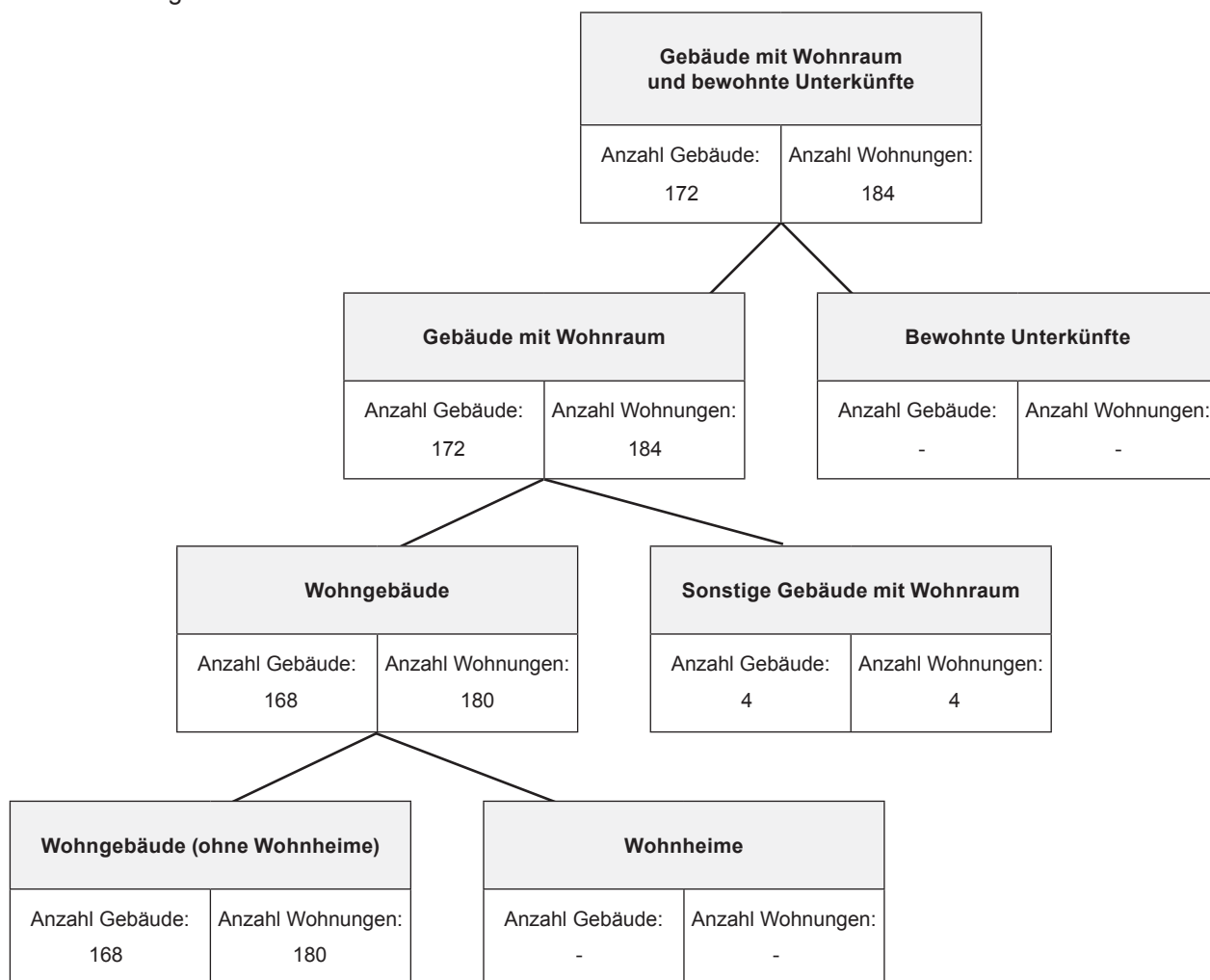
Durch das statistische Verfahren der Haushaltegenerierung stehen nicht nur die gesammelten Informationen zu Bevölkerung, Gebäuden und Wohnungen zur Verfügung, sondern zusätzlich auch Angaben zu Haushalts- und Familienstrukturen. Dabei wurden anschriftenweise Personen zu Haushalten zusammengefasst und den in der Gebäude- und Wohnungszählung erfassten Wohnungen zugeordnet. Die Haushaltegenerierung bildet daher die Wohnhaushalte an einer Anschrift ab. Die Zahl der Haushalte kann von der Zahl der bewohnten Wohnungen abweichen, da ein Haushalt beispielsweise bei Umzügen vorübergehend mehrere Wohnungen nutzen kann.

Bei allen Veröffentlichungen der amtlichen Statistik in Deutschland sind die Einzelangaben der Befragten grundsätzlich geheim zu halten (§ 16 Bundesstatistikgesetz). Bei allen Ergebnisbestandteilen aus Registerauszählungen oder Vollerhebungen des Zensus 2011 erfolgt die Geheimhaltung durch das maschinelle, datenverändernde Verfahren SAFE (Verfahren zur **s**icheren **A**nonymisierung für **E**inzeldaten). Dieses Verfahren stellt sicher, dass bereits vor Erstellung einer Ergebnistabelle kein Datensatz vorhanden ist, welcher Rückschlüsse auf Einzelfälle zulässt.

Weiterführende methodische Informationen zum Zensusmodell und zur Geheimhaltung stehen unter [www.zensus2011.de](http://www.zensus2011.de) zur Verfügung.

## Systematik von Gebäuden und Wohnungen

Im Rahmen des Zensus 2011 werden die Gebäude und Wohnungen nach der Art des Gebäudes in hierarchischen Strukturen abgebildet. Nachstehende Abbildung zeigt die Ergebnisse für die regionale Einheit dieser Veröffentlichung.



Die Ergebnisse zur Gebäude- und Wohnungszählung betrachten ausschließlich Gebäude mit Wohnraum. Bewohnte Unterkünfte bleiben daher für die Ergebnistabellen unberücksichtigt.

## 1.1 Gebäude mit Wohnraum und Wohnungen in Gebäuden mit Wohnraum nach Baujahr, Gebäudetyp, Zahl der Wohnungen, Eigentumsform und Heizungsart

|  | Gebäude mit Wohnraum |           | darunter    |           |
|--|----------------------|-----------|-------------|-----------|
|  | Gebäude              | Wohnungen | Wohngebäude |           |
|  |                      |           | Gebäude     | Wohnungen |
|  | Anzahl               | Anzahl    | Anzahl      | Anzahl    |
| <b>Insgesamt</b>                             |                      |           |             |           |
| Insgesamt                                    | 172                  | 184       | 168         | 180       |
| <b>Baujahr</b>                               |                      |           |             |           |
| Vor 1919                                     | 30                   | 38        | 30          | 38        |
| 1919 - 1948                                  | 9                    | 9         | 9           | 9         |
| 1949 - 1978                                  | (74)                 | 74        | (74)        | 74        |
| 1979 - 1986                                  | 27                   | 27        | 23          | 23        |
| 1987 - 1990                                  | 6                    | 10        | 6           | 10        |
| 1991 - 1995                                  | 13                   | 13        | 13          | 13        |
| 1996 - 2000                                  | 6                    | 6         | 6           | 6         |
| 2001 - 2004                                  | 3                    | 3         | 3           | 3         |
| 2005 - 2008                                  | 4                    | 4         | 4           | 4         |
| 2009 und später                              | -                    | -         | -           | -         |
| <b>Gebäudetyp nach Zahl der Wohnungen</b>    |                      |           |             |           |
| Freistehendes Haus Insgesamt                 | 149                  | 157       | 149         | 157       |
| mit 1 Wohnung                                | (117)                | (117)     | (117)       | (117)     |
| mit 2 Wohnungen                              | (29)                 | (37)      | (29)        | (37)      |
| mit 3 und mehr Wohnungen                     | 3                    | 3         | 3           | 3         |
| Doppelhaushälfte Insgesamt                   | 7                    | 7         | 7           | 7         |
| mit 1 Wohnung                                | 7                    | 7         | 7           | 7         |
| mit 2 Wohnungen                              | -                    | -         | -           | -         |
| mit 3 und mehr Wohnungen                     | -                    | -         | -           | -         |
| Gereihtes Haus Insgesamt                     | 12                   | 16        | 12          | 16        |
| mit 1 Wohnung                                | 9                    | 9         | 9           | 9         |
| mit 2 Wohnungen                              | 3                    | 7         | 3           | 7         |
| mit 3 und mehr Wohnungen                     | -                    | -         | -           | -         |
| Anderer Gebäudetyp Insgesamt                 | 4                    | 4         | -           | -         |
| mit 1 Wohnung                                | 4                    | 4         | -           | -         |
| mit 2 Wohnungen                              | -                    | -         | -           | -         |
| mit 3 und mehr Wohnungen                     | -                    | -         | -           | -         |
| <b>Zahl der Wohnungen im Gebäude</b>         |                      |           |             |           |
| 1 Wohnung                                    | (137)                | (137)     | (133)       | (133)     |
| 2 Wohnungen                                  | (32)                 | (44)      | (32)        | (44)      |
| 3 - 6 Wohnungen                              | 3                    | 3         | 3           | 3         |
| 7 - 12 Wohnungen                             | -                    | -         | -           | -         |
| 13 und mehr Wohnungen                        | -                    | -         | -           | -         |
| <b>Eigentumsform des Gebäudes</b>            |                      |           |             |           |
| Gemeinschaft von Wohnungseigentümern/-innen  | 6                    | 6         | 6           | 6         |
| Privatperson/-en                             | 166                  | 178       | 162         | 174       |
| Wohnungsgenossenschaft                       | -                    | -         | -           | -         |
| Kommune oder kommunales Wohnungsunternehmen  | -                    | -         | -           | -         |
| Privatwirtschaftliches Wohnungsunternehmen   | -                    | -         | -           | -         |
| Anderes privatwirtschaftliches Unternehmen   | -                    | -         | -           | -         |
| Bund oder Land                               | -                    | -         | -           | -         |
| Organisation ohne Erwerbszweck (z.B. Kirche) | -                    | -         | -           | -         |

Noch: 1.1 Gebäude mit Wohnraum und Wohnungen in Gebäuden mit Wohnraum nach Baujahr, Gebäudetyp,  
Zahl der Wohnungen, Eigentumsform und Heizungsart

|   | Gebäude mit Wohnraum |           | darunter    |           |
|---|----------------------|-----------|-------------|-----------|
|   |                      |           | Wohngebäude |           |
|   | Gebäude              | Wohnungen | Gebäude     | Wohnungen |
|   | Anzahl               | Anzahl    | Anzahl      | Anzahl    |
| <b>Heizungsart</b>                                  |                      |           |             |           |
| Fernheizung (Fernwärme)                             | -                    | -         | -           | -         |
| Etagenheizung                                       | -                    | -         | -           | -         |
| Blockheizung  | 4                    | 4         | 4           | 4         |
| Zentralheizung                                      | (135)                | (143)     | (131)       | 139       |
| Einzel-/Mehrraumöfen (auch<br>Nachtspeicherheizung) | (33)                 | 37        | 33          | 37        |
| Keine Heizung im Gebäude oder in den<br>Wohnungen   | -                    | -         | -           | -         |

Bei den ausgewiesenen Wohnungszahlen sind gewerblich genutzte Wohnungen nicht, Diplomatenwohnungen/Wohnungen ausländischer Streitkräfte nur in der „Insgesamt-Zeile“ berücksichtigt.

Die ausgewiesenen Zahlen zu „Gebäudetyp nach Zahl der Wohnungen“ und „Zahl der Wohnungen im Gebäude“ können Abweichungen zwischen der Anzahl der Gebäude und der entsprechenden Zahl der Wohnungen in diesen Gebäuden aufweisen. Dies ist auf das beim Zensus 2011 eingesetzte Geheimhaltungsverfahren zurückzuführen sowie auf die in den Wohnungsauswertungen nicht berücksichtigten Diplomatenwohnungen/Wohnungen ausländischer Streitkräfte bzw. gewerblich genutzten Wohnungen.

## 1.2 Gebäude mit Wohnraum nach Baujahr und Gebäudeart, Gebäudetyp, Zahl der Wohnungen, Eigentumsform und Heizungsart

|  | Insgesamt | Baujahr (Jahrzwanzigste) |             |             |                 |
|--|-----------|--------------------------|-------------|-------------|-----------------|
|  |           | Vor 1950                 | 1950 - 1969 | 1970 - 1989 | 1990 und später |
|  | Anzahl    | Anzahl                   | Anzahl      | Anzahl      | Anzahl          |
| <b>Insgesamt</b>                             |           |                          |             |             |                 |
| Insgesamt                                    | 172       | 42                       | 38          | 63          | 29              |
| <b>Art des Gebäudes</b>                      |           |                          |             |             |                 |
| Gebäude mit Wohnraum                         | 172       | 42                       | 38          | 63          | 29              |
| Wohngebäude                                  | 168       | 42                       | 38          | 59          | 29              |
| Wohngebäude (ohne Wohnheime)                 | 168       | 42                       | 38          | 59          | 29              |
| Wohnheime                                    | -         | -                        | -           | -           | -               |
| Sonstige Gebäude mit Wohnraum                | 4         | -                        | -           | 4           | -               |
| <b>Gebäudetyp nach Zahl der Wohnungen</b>    |           |                          |             |             |                 |
| Freistehendes Haus Insgesamt                 | 149       | (30)                     | (38)        | (59)        | 22              |
| mit 1 Wohnung                                | (117)     | (24)                     | (35)        | 42          | (16)            |
| mit 2 Wohnungen                              | (29)      | 6                        | 3           | (17)        | 3               |
| mit 3 und mehr Wohnungen                     | 3         | -                        | -           | -           | 3               |
| Doppelhaushälfte Insgesamt                   | 7         | 3                        | -           | -           | 4               |
| mit 1 Wohnung                                | 7         | 3                        | -           | -           | 4               |
| mit 2 Wohnungen                              | -         | -                        | -           | -           | -               |
| mit 3 und mehr Wohnungen                     | -         | -                        | -           | -           | -               |
| Gereihtes Haus Insgesamt                     | 12        | 9                        | -           | -           | 3               |
| mit 1 Wohnung                                | 9         | 9                        | -           | -           | -               |
| mit 2 Wohnungen                              | 3         | -                        | -           | -           | 3               |
| mit 3 und mehr Wohnungen                     | -         | -                        | -           | -           | -               |
| Anderer Gebäudetyp Insgesamt                 | 4         | -                        | -           | 4           | -               |
| mit 1 Wohnung                                | 4         | -                        | -           | 4           | -               |
| mit 2 Wohnungen                              | -         | -                        | -           | -           | -               |
| mit 3 und mehr Wohnungen                     | -         | -                        | -           | -           | -               |
| <b>Zahl der Wohnungen im Gebäude</b>         |           |                          |             |             |                 |
| 1 Wohnung                                    | (137)     | 36                       | 35          | 46          | (20)            |
| 2 Wohnungen                                  | (32)      | 6                        | 3           | (17)        | 6               |
| 3 - 6 Wohnungen                              | 3         | -                        | -           | -           | 3               |
| 7 - 12 Wohnungen                             | -         | -                        | -           | -           | -               |
| 13 und mehr Wohnungen                        | -         | -                        | -           | -           | -               |
| <b>Eigentumsform des Gebäudes</b>            |           |                          |             |             |                 |
| Gemeinschaft von Wohnungseigentümern/-innen  | 6         | 3                        | -           | 3           | -               |
| Privatperson/-en                             | 166       | 39                       | 38          | 60          | 29              |
| Wohnungsgenossenschaft                       | -         | -                        | -           | -           | -               |
| Kommune oder kommunales Wohnungsunternehmen  | -         | -                        | -           | -           | -               |
| Privatwirtschaftliches Wohnungsunternehmen   | -         | -                        | -           | -           | -               |
| Anderes privatwirtschaftliches Unternehmen   | -         | -                        | -           | -           | -               |
| Bund oder Land                               | -         | -                        | -           | -           | -               |
| Organisation ohne Erwerbszweck (z.B. Kirche) | -         | -                        | -           | -           | -               |

Noch: 1.2 Gebäude mit Wohnraum nach Baujahr und Gebäudeart, Gebäudetyp, Zahl der Wohnungen,  
Eigentumsform und Heizungsart

|   | Insgesamt | Baujahr (Jahrzwanzigste) |             |             |                 |
|---|-----------|--------------------------|-------------|-------------|-----------------|
|   |           | Vor 1950                 | 1950 - 1969 | 1970 - 1989 | 1990 und später |
|   | Anzahl    | Anzahl                   | Anzahl      | Anzahl      | Anzahl          |
| <b>Heizungsart</b>                                  |           |                          |             |             |                 |
| Fernheizung (Fernwärme)                             | -         | -                        | -           | -           | -               |
| Etagenheizung                                       | -         | -                        | -           | -           | -               |
| Blockheizung  | 4         | -                        | -           | 4           | -               |
| Zentralheizung                                      | (135)     | 21                       | (35)        | 50          | 29              |
| Einzel-/Mehrraumöfen (auch<br>Nachtspeicherheizung) | (33)      | 21                       | (3)         | 9           | -               |
| Keine Heizung im Gebäude oder in<br>den Wohnungen   | -         | -                        | -           | -           | -               |

## 1.3.1 Gebäude mit Wohnraum nach regionaler Einheit und Baujahr, Gebäudeart, Gebäudetyp, Zahl der Wohnungen, Eigentumsform und Heizungsart

|   | Gebäude     |                       |                       |                 |             |
|---|-------------|-----------------------|-----------------------|-----------------|-------------|
|   | Bleckhausen | Verbandsgemeinde Daun | Landkreis Vulkaneifel | Rheinland-Pfalz | Deutschland |
|   | Anzahl      | Anzahl                | Anzahl                | Anzahl          | Anzahl      |
| <b>Insgesamt</b>                          |             |                       |                       |                 |             |
| Insgesamt                                 | 172         | 8 471                 | 23 720                | 1 183 475       | 18 922 618  |
| <b>Baujahr</b>                            |             |                       |                       |                 |             |
| Vor 1919                                  | 30          | 1 250                 | 3 744                 | 181 833         | 2 655 042   |
| 1919 - 1948                               | 9           | 730                   | 2 215                 | 123 453         | 2 307 543   |
| 1949 - 1978                               | (74)        | 3 374                 | 9 290                 | 462 714         | 7 188 157   |
| 1979 - 1986                               | 27          | 961                   | 2 600                 | 120 331         | 1 828 250   |
| 1987 - 1990                               | 6           | 298                   | 817                   | 47 821          | 736 588     |
| 1991 - 1995                               | 13          | 489                   | 1 365                 | 69 320          | 1 153 484   |
| 1996 - 2000                               | 6           | 668                   | 1 782                 | 79 166          | 1 434 704   |
| 2001 - 2004                               | 3           | 382                   | 982                   | 47 349          | 790 074     |
| 2005 - 2008                               | 4           | (212)                 | 669                   | 36 981          | 594 658     |
| 2009 und später                           | -           | (107)                 | 256                   | 14 507          | 234 118     |
| <b>Art des Gebäudes</b>                   |             |                       |                       |                 |             |
| Gebäude mit Wohnraum                      | 172         | 8 471                 | 23 720                | 1 183 475       | 18 922 618  |
| Wohngebäude                               | 168         | 8 125                 | 22 800                | 1 140 000       | 18 259 360  |
| Wohngebäude (ohne Wohnheime)              | 168         | 8 125                 | 22 794                | 1 139 024       | 18 239 634  |
| Wohnheime                                 | -           | -                     | 6                     | 976             | 19 726      |
| Sonstige Gebäude mit Wohnraum             | 4           | 346                   | 920                   | 43 475          | 663 258     |
| <b>Gebäudetyp nach Zahl der Wohnungen</b> |             |                       |                       |                 |             |
| Freistehendes Haus Insgesamt              | 149         | 6 824                 | 18 981                | 813 645         | 11 670 098  |
| mit 1 Wohnung                             | (117)       | 5 314                 | 14 970                | 597 607         | 7 865 099   |
| mit 2 Wohnungen                           | (29)        | 1 083                 | 2 930                 | 143 967         | 2 363 400   |
| mit 3 und mehr Wohnungen                  | 3           | 427                   | 1 081                 | 72 071          | 1 441 599   |
| Doppelhaushälfte Insgesamt                | 7           | 603                   | 1 714                 | 131 807         | 2 767 712   |
| mit 1 Wohnung                             | 7           | 453                   | 1 270                 | 93 446          | 1 961 269   |
| mit 2 Wohnungen                           | -           | 91                    | 301                   | 21 364          | 424 662     |
| mit 3 und mehr Wohnungen                  | -           | 59                    | 143                   | 16 997          | 381 781     |
| Gereihtes Haus Insgesamt                  | 12          | 606                   | 1 896                 | 187 370         | 3 714 711   |
| mit 1 Wohnung                             | 9           | 458                   | 1 400                 | 119 829         | 2 093 366   |
| mit 2 Wohnungen                           | 3           | (74)                  | 270                   | 22 255          | 311 332     |
| mit 3 und mehr Wohnungen                  | -           | 74                    | 226                   | 45 286          | 1 310 013   |
| Anderer Gebäudetyp Insgesamt              | 4           | 438                   | 1 129                 | 50 653          | 770 097     |
| mit 1 Wohnung                             | 4           | 334                   | 857                   | 33 076          | 419 909     |
| mit 2 Wohnungen                           | -           | 62                    | (175)                 | 7 730           | 130 258     |
| mit 3 und mehr Wohnungen                  | -           | (42)                  | 97                    | 9 847           | 219 930     |
| <b>Zahl der Wohnungen im Gebäude</b>      |             |                       |                       |                 |             |
| 1 Wohnung                                 | (137)       | 6 559                 | 18 497                | 843 958         | 12 339 643  |
| 2 Wohnungen                               | (32)        | 1 310                 | 3 676                 | 195 316         | 3 229 652   |
| 3 - 6 Wohnungen                           | 3           | 528                   | 1 418                 | 114 928         | 2 251 854   |
| 7 - 12 Wohnungen                          | -           | 48                    | 97                    | 23 254          | 882 631     |
| 13 und mehr Wohnungen                     | -           | (26)                  | (32)                  | 6 019           | 218 838     |

Noch: 1.3.1 Gebäude mit Wohnraum nach regionaler Einheit und Baujahr, Gebäudeart, Gebäudetyp, Zahl der Wohnungen, Eigentumsform und Heizungsart

|  | Gebäude     |                       |                       |                 |             |
|--|-------------|-----------------------|-----------------------|-----------------|-------------|
|  | Bleckhausen | Verbandsgemeinde Daun | Landkreis Vulkaneifel | Rheinland-Pfalz | Deutschland |
|  | Anzahl      | Anzahl                | Anzahl                | Anzahl          | Anzahl      |
| <b>Eigentumsform des Gebäudes</b>                |             |                       |                       |                 |             |
| Gemeinschaft von Wohnungseigentümern/-innen      | 6           | 381                   | 1 132                 | 88 519          | 1 767 017   |
| Privatperson/-en                                 | 166         | 8 008                 | 22 381                | 1 060 228       | 15 968 275  |
| Wohnungsgenossenschaft                           | -           | -                     | -                     | 3 425           | 288 767     |
| Kommune oder kommunales Wohnungsunternehmen      | -           | 19                    | 48                    | 12 683          | 332 089     |
| Privatwirtschaftliches Wohnungsunternehmen       | -           | 16                    | 47                    | 8 438           | 316 086     |
| Anderes privatwirtschaftliches Unternehmen       | -           | 28                    | 59                    | 4 760           | 131 832     |
| Bund oder Land                                   | -           | 3                     | 3                     | 1 109           | 44 215      |
| Organisation ohne Erwerbszweck (z.B. Kirche)     | -           | 16                    | 50                    | 4 313           | 74 337      |
| <b>Heizungsart</b>                               |             |                       |                       |                 |             |
| Fernheizung (Fernwärme)                          | -           | (81)                  | 317                   | 28 315          | 1 020 473   |
| Etagenheizung                                    | -           | 117                   | 447                   | 69 769          | 1 218 091   |
| Blockheizung                                     | 4           | 29                    | (89)                  | 5 500           | 186 429     |
| Zentralheizung                                   | (135)       | 6 927                 | 18 994                | 964 750         | 14 951 706  |
| Einzel-/Mehrraumöfen (auch Nachtspeicherheizung) | (33)        | 1 173                 | 3 512                 | 103 185         | 1 435 746   |
| Keine Heizung im Gebäude oder in den Wohnungen   | -           | (144)                 | 361                   | 11 956          | 110 173     |

## 1.3.2 Gebäude mit Wohnraum nach regionaler Einheit und Baujahr, Gebäudeart, Gebäudetyp, Zahl der Wohnungen, Eigentumsform und Heizungsart -in %-

|   | Gebäude     |                       |                       |                 |             |
|---|-------------|-----------------------|-----------------------|-----------------|-------------|
|   | Bleckhausen | Verbandsgemeinde Daun | Landkreis Vulkaneifel | Rheinland-Pfalz | Deutschland |
|   | %           | %                     | %                     | %               | %           |
| <b>Baujahr</b>                            |             |                       |                       |                 |             |
| Vor 1919                                  | 17,4        | 14,8                  | 15,8                  | 15,4            | 14,0        |
| 1919 - 1948                               | 5,2         | 8,6                   | 9,3                   | 10,4            | 12,2        |
| 1949 - 1978                               | (43,0)      | 39,8                  | 39,2                  | 39,1            | 38,0        |
| 1979 - 1986                               | 15,7        | 11,3                  | 11,0                  | 10,2            | 9,7         |
| 1987 - 1990                               | 3,5         | 3,5                   | 3,4                   | 4,0             | 3,9         |
| 1991 - 1995                               | 7,6         | 5,8                   | 5,8                   | 5,9             | 6,1         |
| 1996 - 2000                               | 3,5         | 7,9                   | 7,5                   | 6,7             | 7,6         |
| 2001 - 2004                               | 1,7         | 4,5                   | 4,1                   | 4,0             | 4,2         |
| 2005 - 2008                               | 2,3         | (2,5)                 | 2,8                   | 3,1             | 3,1         |
| 2009 und später                           | -           | (1,3)                 | 1,1                   | 1,2             | 1,2         |
| <b>Art des Gebäudes</b>                   |             |                       |                       |                 |             |
| Gebäude mit Wohnraum                      | 100,0       | 100,0                 | 100,0                 | 100,0           | 100,0       |
| Wohngebäude                               | 97,7        | 95,9                  | 96,1                  | 96,3            | 96,5        |
| Wohngebäude (ohne Wohnheime)              | 97,7        | 95,9                  | 96,1                  | 96,2            | 96,4        |
| Wohnheime                                 | -           | -                     | 0,0                   | 0,1             | 0,1         |
| Sonstige Gebäude mit Wohnraum             | 2,3         | 4,1                   | 3,9                   | 3,7             | 3,5         |
| <b>Gebäudetyp nach Zahl der Wohnungen</b> |             |                       |                       |                 |             |
| Freistehendes Haus Insgesamt              | 86,6        | 80,6                  | 80,0                  | 68,8            | 61,7        |
| mit 1 Wohnung                             | (68,0)      | 62,7                  | 63,1                  | 50,5            | 41,6        |
| mit 2 Wohnungen                           | (16,9)      | 12,8                  | 12,4                  | 12,2            | 12,5        |
| mit 3 und mehr Wohnungen                  | 1,7         | 5,0                   | 4,6                   | 6,1             | 7,6         |
| Doppelhaushälfte Insgesamt                | 4,1         | 7,1                   | 7,2                   | 11,1            | 14,6        |
| mit 1 Wohnung                             | 4,1         | 5,3                   | 5,4                   | 7,9             | 10,4        |
| mit 2 Wohnungen                           | -           | 1,1                   | 1,3                   | 1,8             | 2,2         |
| mit 3 und mehr Wohnungen                  | -           | 0,7                   | 0,6                   | 1,4             | 2,0         |
| Gereihtes Haus Insgesamt                  | 7,0         | 7,2                   | 8,0                   | 15,8            | 19,6        |
| mit 1 Wohnung                             | 5,2         | 5,4                   | 5,9                   | 10,1            | 11,1        |
| mit 2 Wohnungen                           | 1,7         | (0,9)                 | 1,1                   | 1,9             | 1,6         |
| mit 3 und mehr Wohnungen                  | -           | 0,9                   | 1,0                   | 3,8             | 6,9         |
| Anderer Gebäudetyp Insgesamt              | 2,3         | 5,2                   | 4,8                   | 4,3             | 4,1         |
| mit 1 Wohnung                             | 2,3         | 3,9                   | 3,6                   | 2,8             | 2,2         |
| mit 2 Wohnungen                           | -           | 0,7                   | (0,7)                 | 0,7             | 0,7         |
| mit 3 und mehr Wohnungen                  | -           | (0,5)                 | 0,4                   | 0,8             | 1,2         |
| <b>Zahl der Wohnungen im Gebäude</b>      |             |                       |                       |                 |             |
| 1 Wohnung                                 | (79,7)      | 77,4                  | 78,0                  | 71,3            | 65,2        |
| 2 Wohnungen                               | (18,6)      | 15,5                  | 15,5                  | 16,5            | 17,1        |
| 3 - 6 Wohnungen                           | 1,7         | 6,2                   | 6,0                   | 9,7             | 11,9        |
| 7 - 12 Wohnungen                          | -           | 0,6                   | 0,4                   | 2,0             | 4,7         |
| 13 und mehr Wohnungen                     | -           | (0,3)                 | (0,1)                 | 0,5             | 1,2         |



Noch: 1.3.2 Gebäude mit Wohnraum nach regionaler Einheit und Baujahr, Gebäudeart, Gebäudetyp, Zahl der Wohnungen, Eigentumsform und Heizungsart -in %-

|  | Gebäude     |                       |                       |                 |             |
|--|-------------|-----------------------|-----------------------|-----------------|-------------|
|  | Bleckhausen | Verbandsgemeinde Daun | Landkreis Vulkaneifel | Rheinland-Pfalz | Deutschland |
|  | %           | %                     | %                     | %               | %           |
| <b>Eigentumsform des Gebäudes</b>                |             |                       |                       |                 |             |
| Gemeinschaft von Wohnungseigentümern/-innen      | 3,5         | 4,5                   | 4,8                   | 7,5             | 9,3         |
| Privatperson/-en                                 | 96,5        | 94,5                  | 94,4                  | 89,6            | 84,4        |
| Wohnungsgenossenschaft                           | -           | -                     | -                     | 0,3             | 1,5         |
| Kommune oder kommunales Wohnungsunternehmen      | -           | 0,2                   | 0,2                   | 1,1             | 1,8         |
| Privatwirtschaftliches Wohnungsunternehmen       | -           | 0,2                   | 0,2                   | 0,7             | 1,7         |
| Anderes privatwirtschaftliches Unternehmen       | -           | 0,3                   | 0,2                   | 0,4             | 0,7         |
| Bund oder Land                                   | -           | 0,0                   | 0,0                   | 0,1             | 0,2         |
| Organisation ohne Erwerbszweck (z.B. Kirche)     | -           | 0,2                   | 0,2                   | 0,4             | 0,4         |
| <b>Heizungsart</b>                               |             |                       |                       |                 |             |
| Fernheizung (Fernwärme)                          | -           | (1,0)                 | 1,3                   | 2,4             | 5,4         |
| Etagenheizung                                    | -           | 1,4                   | 1,9                   | 5,9             | 6,4         |
| Blockheizung                                     | 2,3         | 0,3                   | (0,4)                 | 0,5             | 1,0         |
| Zentralheizung                                   | (78,5)      | 81,8                  | 80,1                  | 81,5            | 79,0        |
| Einzel-/Mehrraumöfen (auch Nachtspeicherheizung) | (19,2)      | 13,8                  | 14,8                  | 8,7             | 7,6         |
| Keine Heizung im Gebäude oder in den Wohnungen   | -           | (1,7)                 | 1,5                   | 1,0             | 0,6         |

Die relativen Ergebnisse beziehen sich auf die Gesamtzahl der Gebäude der jeweiligen regionalen Einheit je betrachtetem Gebäudemerkmal.

Die relativen Werte wurden durch Division von Ergebnissen nach Durchführung der Geheimhaltung errechnet.

## 2.1 Wohnungen in Gebäuden mit Wohnraum nach Art der Nutzung, Fläche der Wohnung, Zahl der Räume und Ausstattung

|  | Wohnungen in Gebäuden mit Wohnraum | davon                     |   |                         |  |
|--|------------------------------------|---------------------------|---|-------------------------|--|
|  |                                    | Wohnungen in Wohngebäuden | davon                                       |                         | Wohnungen in Sonstigen Gebäuden mit Wohnraum |
|  |                                    |                           | Wohnungen in Wohngebäuden (keine Wohnheime) | Wohnungen in Wohnheimen |  |
|  | Anzahl                             | Anzahl                    | Anzahl                                      | Anzahl                  | Anzahl                                       |
| <b>Insgesamt</b>                               |                                    |                           |   |                         |  |
| Insgesamt                                      | 184                                | 180                       | 180   | -                       | 4  |
| <b>Art der Wohnungsnutzung</b>                 |                                    |                           |   |                         |  |
| Von Eigentümer/-in bewohnt                     | 126                                | 126                       | 126   | -                       | -  |
| Zu Wohnzwecken vermietet (auch mietfrei)       | (30)                               | 26                        | 26  | -                       | 4  |
| Ferien- und Freizeitwohnung                    | 25                                 | 25                        | 25  | -                       | -  |
| Leer stehend                                   | 3                                  | 3                         | 3   | -                       | -  |
| <b>Fläche der Wohnung in m²</b>                |                                    |                           |   |                         |  |
| Unter 40                                       | -                                  | -                         | -   | -                       | -  |
| 40 - 59  | 7                                  | 7                         | 7   | -                       | -  |
| 60 - 79  | 19                                 | 19                        | 19  | -                       | -  |
| 80 - 99  | 34                                 | 34                        | 34  | -                       | -  |
| 100 - 119                                      | 34                                 | 34                        | 34  | -                       | -  |
| 120 - 139                                      | (30)                               | (30)                      | (30)  | -                       | -  |
| 140 - 159                                      | (37)                               | (37)                      | (37)  | -                       | -  |
| 160 - 179                                      | 11                                 | 7                         | 7   | -                       | 4  |
| 180 - 199                                      | 6                                  | 6                         | 6   | -                       | -  |
| 200 und mehr                                   | 6                                  | 6                         | 6   | -                       | -  |
| <b>Zahl der Räume</b>                          |                                    |                           |   |                         |  |
| 1 Raum   | -                                  | -                         | -   | -                       | -  |
| 2 Räume  | -                                  | -                         | -   | -                       | -  |
| 3 Räume  | (21)                               | (21)                      | (21)  | -                       | -  |
| 4 Räume  | 36                                 | 36                        | 36  | -                       | -  |
| 5 Räume  | (20)                               | (20)                      | (20)  | -                       | -  |
| 6 Räume  | 59                                 | 59                        | 59  | -                       | -  |
| 7 und mehr Räume                               | 48                                 | 44                        | 44  | -                       | 4  |
| <b>Ausstattung der Wohnung</b>                 |                                    |                           |   |                         |  |
| Badewanne/Dusche und WC vorhanden              | 181                                | 177                       | 177   | -                       | 4  |
| Badewanne/Dusche und WC nicht vorhanden        | -                                  | -                         | -   | -                       | -  |
| Badewanne/Dusche vorhanden, WC nicht vorhanden | 3                                  | 3                         | 3   | -                       | -  |
| Badewanne/Dusche nicht vorhanden, WC vorhanden | -                                  | -                         | -   | -                       | -  |

Bei den ausgewiesenen Wohnungszahlen sind gewerblich genutzte Wohnungen nicht, Diplomatenwohnungen/Wohnungen ausländischer Streitkräfte nur in der „Insgesamt-Zeile“ berücksichtigt.

## 2.2.1 Wohnungen in Gebäuden mit Wohnraum nach regionaler Einheit und Art der Nutzung, Fläche der Wohnung, Zahl der Räume und Ausstattung

|  | Wohnungen   |                       |                       |                 |             |
|--|-------------|-----------------------|-----------------------|-----------------|-------------|
|  | Bleckhausen | Verbandsgemeinde Daun | Landkreis Vulkaneifel | Rheinland-Pfalz | Deutschland |
|  | Anzahl      | Anzahl                | Anzahl                | Anzahl          | Anzahl      |
| <b>Insgesamt</b>                               |             |                       |                       |                 |             |
| Insgesamt                                      | 184         | 11 745                | 31 880                | 2 010 559       | 40 563 320  |
| <b>Art der Wohnungsnutzung</b>                 |             |                       |                       |                 |             |
| Von Eigentümer/-in bewohnt                     | 126         | 6 961                 | 19 431                | 1 056 986       | 17 292 029  |
| Zu Wohnzwecken vermietet (auch mietfrei)       | (30)        | 3 812                 | 9 426                 | 841 958         | 21 199 913  |
| Ferien- und Freizeitwohnung                    | 25          | 447                   | 1 486                 | 14 906          | 224 529     |
| Leer stehend                                   | 3           | 525                   | 1 533                 | 89 040          | 1 828 846   |
| <b>Fläche der Wohnung in m²</b>                |             |                       |                       |                 |             |
| Unter 40                                       | -           | 209                   | 471                   | 79 051          | 2 177 061   |
| 40 - 59  | 7           | 994                   | 2 492                 | 219 658         | 7 288 734   |
| 60 - 79  | 19          | 1 743                 | 4 570                 | 368 640         | 9 663 142   |
| 80 - 99  | 34          | 2 017                 | 5 625                 | 363 190         | 6 987 435   |
| 100 - 119                                      | 34          | 1 827                 | 5 122                 | 281 553         | 4 913 194   |
| 120 - 139                                      | (30)        | 2 080                 | 5 754                 | 282 169         | 4 211 779   |
| 140 - 159                                      | (37)        | 1 288                 | 3 526                 | 181 337         | 2 394 089   |
| 160 - 179                                      | 11          | 705                   | 1 782                 | 86 315          | 1 117 240   |
| 180 - 199                                      | 6           | 347                   | 953                   | 53 728          | 686 793     |
| 200 und mehr                                   | 6           | 535                   | 1 581                 | 87 249          | 1 105 850   |
| <b>Zahl der Räume</b>                          |             |                       |                       |                 |             |
| 1 Raum   | -           | (119)                 | 290                   | 56 146          | 1 306 117   |
| 2 Räume  | -           | 603                   | 1 524                 | 130 279         | 3 735 658   |
| 3 Räume  | (21)        | 1 529                 | 3 899                 | 335 419         | 8 890 843   |
| 4 Räume  | 36          | 1 941                 | 5 534                 | 436 277         | 10 410 969  |
| 5 Räume  | (20)        | 2 064                 | 5 864                 | 364 352         | 6 855 418   |
| 6 Räume  | 59          | 2 181                 | 6 002                 | 292 471         | 4 406 792   |
| 7 und mehr Räume                               | 48          | 3 308                 | 8 763                 | 387 946         | 4 939 520   |
| <b>Ausstattung der Wohnung</b>                 |             |                       |                       |                 |             |
| Badewanne/Dusche und WC vorhanden              | 181         | 11 658                | 31 595                | 1 970 139       | 39 916 059  |
| Badewanne/Dusche und WC nicht vorhanden        | -           | (18)                  | (99)                  | 6 506           | 308 371     |
| Badewanne/Dusche vorhanden, WC nicht vorhanden | 3           | 12                    | (37)                  | 4 165           | 104 585     |
| Badewanne/Dusche nicht vorhanden, WC vorhanden | -           | 57                    | (145)                 | 22 080          | 216 302     |

Bei den ausgewiesenen Wohnungszahlen sind gewerblich genutzte Wohnungen nicht, Diplomatenwohnungen/Wohnungen ausländischer Streitkräfte nur in der „Insgesamt-Zeile“ berücksichtigt.

## 2.2.2 Wohnungen in Gebäuden mit Wohnraum nach regionaler Einheit und Art der Nutzung, Fläche der Wohnung, Zahl der Räume und Ausstattung -in %-

|  | Wohnungen   |                           |                          |                 |             |
|--|-------------|---------------------------|--------------------------|-----------------|-------------|
|  | Bleckhausen | Verbandsgemeind<br>e Daun | Landkreis<br>Vulkaneifel | Rheinland-Pfalz | Deutschland |
|  | %           | %                         | %                        | %               | %           |
| <b>Art der Wohnungsnutzung</b>                 |             |                           |                          |                 |             |
| Von Eigentümer/-in bewohnt                     | 68,5        | 59,3                      | 61,0                     | 52,8            | 42,6        |
| Zu Wohnzwecken vermietet (auch mietfrei)       | (16,3)      | 32,5                      | 29,6                     | 42,0            | 52,3        |
| Ferien- und Freizeitwohnung                    | 13,6        | 3,8                       | 4,7                      | 0,7             | 0,6         |
| Leer stehend                                   | 1,6         | 4,5                       | 4,8                      | 4,4             | 4,5         |
| <b>Fläche der Wohnung in m²</b>                |             |                           |                          |                 |             |
| Unter 40                                       | -           | 1,8                       | 1,5                      | 3,9             | 5,4         |
| 40 - 59  | 3,8         | 8,5                       | 7,8                      | 11,0            | 18,0        |
| 60 - 79  | 10,3        | 14,8                      | 14,3                     | 18,4            | 23,8        |
| 80 - 99  | 18,5        | 17,2                      | 17,6                     | 18,1            | 17,2        |
| 100 - 119                                      | 18,5        | 15,6                      | 16,1                     | 14,1            | 12,1        |
| 120 - 139                                      | (16,3)      | 17,7                      | 18,1                     | 14,1            | 10,4        |
| 140 - 159                                      | (20,1)      | 11,0                      | 11,1                     | 9,1             | 5,9         |
| 160 - 179                                      | 6,0         | 6,0                       | 5,6                      | 4,3             | 2,8         |
| 180 - 199                                      | 3,3         | 3,0                       | 3,0                      | 2,7             | 1,7         |
| 200 und mehr                                   | 3,3         | 4,6                       | 5,0                      | 4,4             | 2,7         |
| <b>Zahl der Räume</b>                          |             |                           |                          |                 |             |
| 1 Raum   | -           | (1,0)                     | 0,9                      | 2,8             | 3,2         |
| 2 Räume  | -           | 5,1                       | 4,8                      | 6,5             | 9,2         |
| 3 Räume  | (11,4)      | 13,0                      | 12,2                     | 16,7            | 21,9        |
| 4 Räume  | 19,6        | 16,5                      | 17,4                     | 21,8            | 25,7        |
| 5 Räume  | (10,9)      | 17,6                      | 18,4                     | 18,2            | 16,9        |
| 6 Räume  | 32,1        | 18,6                      | 18,8                     | 14,6            | 10,9        |
| 7 und mehr Räume                               | 26,1        | 28,2                      | 27,5                     | 19,4            | 12,2        |
| <b>Ausstattung der Wohnung</b>                 |             |                           |                          |                 |             |
| Badewanne/Dusche und WC vorhanden              | 98,4        | 99,3                      | 99,1                     | 98,4            | 98,4        |
| Badewanne/Dusche und WC nicht vorhanden        | -           | (0,2)                     | (0,3)                    | 0,3             | 0,8         |
| Badewanne/Dusche vorhanden, WC nicht vorhanden | 1,6         | 0,1                       | (0,1)                    | 0,2             | 0,3         |
| Badewanne/Dusche nicht vorhanden, WC vorhanden | -           | 0,5                       | (0,5)                    | 1,1             | 0,5         |

Bei den ausgewiesenen Wohnungszahlen sind gewerblich genutzte Wohnungen, Diplomatenwohnungen/Wohnungen ausländischer Streitkräfte nicht berücksichtigt.

Die relativen Ergebnisse beziehen sich auf die Gesamtzahl der Gebäude der jeweiligen regionalen Einheit je betrachtetem Gebäudemerkmal.

Die relativen Werte wurden durch Division von Ergebnissen nach Durchführung der Geheimhaltung errechnet.

## 3.1 Gebäude- und Wohnungskennzahlen im regionalen Vergleich

| Gebiet                             | Kennzahlen für Gebäude und Wohnungen |  |   |
|------------------------------------|--------------------------------------|--|---|
|                                    | Eigentümerquote<br>(Wohnungen)       | Durchschnittliche<br>Wohnungsgröße in m² | Durchschnittliche Anzahl<br>der Wohnungen je<br>Wohngebäude |
|                                    | %                                    | m²                                       | Anzahl  |
| <b>Verbandsgemeinde Daun</b>       | 66                                   | 111                                      | 1   |
| Betteldorf                         | .                                    | .  | 1   |
| <b>Bleckhausen</b>                 | .                                    | .  | 1   |
| Brockscheid                        | .                                    | .  | 1   |
| Darscheid                          | .                                    | .  | 1   |
| Daun, Stadt                        | 51                                   | 105                                      | 2   |
| Demerath                           | .                                    | .  | 1   |
| Deudesfeld                         | .                                    | .  | 1   |
| Dockweiler                         | .                                    | .  | 1   |
| Dreis-Brück                        | 77                                   | 119                                      | 1   |
| Ellscheid                          | 78                                   | .  | 1   |
| Gefell                             | .                                    | .  | 1   |
| Gillenfeld                         | 66                                   | .  | 1   |
| Hinterweiler                       | .                                    | 126                                      | 1   |
| Hörscheid                          | .                                    | .  | 1   |
| Immerath                           | .                                    | .  | 1   |
| Kirchweiler                        | .                                    | .  | 1   |
| Kradenbach                         | .                                    | .  | 1   |
| Mehren                             | 62                                   | 113                                      | 1   |
| Meisburg                           | .                                    | .  | 1   |
| Mückeln                            | 76                                   | .  | 1   |
| Nerdlen                            | .                                    | .  | 1   |
| Niederstadtfeld                    | .                                    | .  | 1   |
| Oberstadtfeld                      | .                                    | .  | 1   |
| Sarmersbach                        | .                                    | .  | 1   |
| Saxler                             | .                                    | .  | 1   |
| Schalkenmehren                     | .                                    | .  | 1   |
| Schutz                             | .                                    | .  | 1   |
| Schönbach                          | .                                    | .  | 1   |
| Steineberg                         | .                                    | .  | 1   |
| Steiningen                         | .                                    | .  | 1   |
| Strohn                             | .                                    | .  | 1   |
| Strotzbüsch                        | .                                    | 110                                      | 1   |
| Udler                              | .                                    | .  | 1   |
| Utzerath                           | 86                                   | .  | 1   |
| Wallenborn                         | .                                    | .  | 1   |
| Weidenbach                         | .                                    | .  | 1   |
| Winkel (Eifel)                     | .                                    | .  | 1   |
| Üdersdorf                          | 74                                   | .  | 1   |
| <b>Verbandsgemeinde Gerolstein</b> | 67                                   | 110                                      | 1   |
| Berlingen                          | .                                    | .  | 1   |
| Birresborn                         | .                                    | .  | 1   |
| Densborn                           | .                                    | 114                                      | 1   |
| Duppach                            | .                                    | .  | 1   |
| Gerolstein, Stadt                  | 59                                   | 108                                      | 1   |
| Hohenfels-Essingen                 | .                                    | .  | 1   |
| Kalenborn-Scheuern                 | .                                    | .  | 1   |
| Kopp                               | .                                    | .  | 1   |
| Mürtenbach                         | .                                    | .  | 1   |
| Neroth                             | .                                    | .  | 1   |
| Pelm                               | .                                    | .  | 1   |

## Noch: 3.1 Gebäude- und Wohnungskennzahlen im regionalen Vergleich

| Gebiet                      | Kennzahlen für Gebäude und Wohnungen |  |   |
|-----------------------------|--------------------------------------|--|---|
|                             | Eigentümerquote<br>(Wohnungen)       | Durchschnittliche<br>Wohnungsgröße in m² | Durchschnittliche Anzahl<br>der Wohnungen je<br>Wohngebäude |
|                             | %                                    | m²                                       | Anzahl  |
| Rockeskyll                  | .                                    | 114                                      | 1   |
| Salm                        | .                                    | .  | 1   |
| Verbandsgemeinde Hillesheim | 70                                   | 115                                      | 1   |
| Basberg                     | .                                    | .  | 1   |
| Berndorf                    | .                                    | .  | 1   |
| Dohm-Lammersdorf            | .                                    | .  | 1   |
| Hillesheim, Stadt           | 57                                   | .  | 2   |
| Kerpen (Eifel)              | .                                    | .  | 1   |
| Nohn                        | .                                    | .  | 1   |
| Oberbettingen               | .                                    | .  | 1   |
| Oberehe-Stroheich           | .                                    | .  | 1   |
| Walsdorf                    | .                                    | .  | 1   |
| Wiesbaum                    | .                                    | .  | 1   |
| Üxheim                      | .                                    | .  | 1   |
| Verbandsgemeinde Kelberg    | 74                                   | .  | 1   |
| Arbach                      | .                                    | .  | 1   |
| Beinhausen                  | .                                    | .  | 1   |
| Bereborn                    | .                                    | .  | 1   |
| Berenbach                   | .                                    | .  | 1   |
| Bodenbach                   | .                                    | 122                                      | 1   |
| Bongard                     | .                                    | 116                                      | 1   |
| Borler                      | .                                    | .  | 1   |
| Boxberg                     | .                                    | .  | 1   |
| Brücktal                    | .                                    | .  | 2   |
| Drees                       | .                                    | .  | 1   |
| Gelenberg                   | 87                                   | 128                                      | 1   |
| Gunderath                   | .                                    | .  | 1   |
| Horperath                   | .                                    | .  | 1   |
| Höchstberg                  | .                                    | .  | 1   |
| Hörschhausen                | .                                    | .  | 1   |
| Kaperich                    | .                                    | .  | 1   |
| Katzwinkel                  | 87                                   | .  | 1   |
| Kelberg                     | 65                                   | 119                                      | 1   |
| Kirsbach                    | .                                    | .  | 1   |
| Kolverath                   | .                                    | .  | 1   |
| Kötterichen                 | .                                    | 114                                      | 1   |
| Lirstal                     | .                                    | 100                                      | 1   |
| Mannebach                   | .                                    | .  | 1   |
| Mosbruch                    | 90                                   | .  | 1   |
| Neichen                     | .                                    | .  | 1   |
| Nitz                        | .                                    | .  | 2   |
| Oberelz                     | .                                    | .  | 1   |
| Reimerath                   | .                                    | .  | 1   |
| Retterath                   | .                                    | .  | 1   |
| Sassen                      | .                                    | .  | 1   |
| Uersfeld                    | .                                    | .  | 1   |
| Ueß                         | .                                    | .  | 1   |
| Welcherath                  | .                                    | .  | 1   |
| Verbandsgemeinde Obere Kyll | 72                                   | 111                                      | 1   |
| Birgel                      | .                                    | .  | 1   |
| Esch                        | .                                    | .  | 1   |
| Feusdorf                    | 80                                   | 120                                      | 1   |

## Noch: 3.1 Gebäude- und Wohnungskennzahlen im regionalen Vergleich

| Gebiet                       | Kennzahlen für Gebäude und Wohnungen |  |   |
|------------------------------|--------------------------------------|--|---|
|                              | Eigentümerquote<br>(Wohnungen)       | Durchschnittliche<br>Wohnungsgröße in m² | Durchschnittliche Anzahl<br>der Wohnungen je<br>Wohngebäude |
|                              | %                                    | m²                                       | Anzahl  |
| Gönnersdorf                  | .                                    | .  | 1   |
| Hallschlag                   | .                                    | .  | 1   |
| Jünkerath                    | 62                                   | .  | 1   |
| Kerschenbach                 | .                                    | .  | 1   |
| Lissendorf                   | 67                                   | 99                                       | 1   |
| Ormont                       | .                                    | .  | 1   |
| Reuth                        | .                                    | .  | 2   |
| Scheid                       | 88                                   | .  | 1   |
| Schüller                     | .                                    | .  | 1   |
| Stadtkyll                    | .                                    | .  | 1   |
| Steffeln                     | .                                    | .  | 1   |
| <b>Landkreis Vulkaneifel</b> | 68,6                                 | .  | 1,4   |
| <b>Rheinland-Pfalz</b>       | 57,1                                 | 104,2                                    | 1,7   |
| <b>Deutschland</b>           | 45,9                                 | 91,4                                     | 2,1   |

Die Kennzahlen wurden durch Division von Originalergebnissen vor Geheimhaltung errechnet. Kennzahlwerte, die Rückschlüsse auf diese Originalergebnisse ermöglichen würden, wurden gesperrt.

Weitere Informationen zur jeweiligen Berechnung sind dem Bereich der Definitionen zu entnehmen.

## 3.2 Weitere Wohnungskennzahlen im regionalen Vergleich

| Gebiet                             | Kennzahlen für Wohnungen                  |                             |   |
|------------------------------------|---|-----------------------------|---|
|                                    | Anteil des selbst genutzten Wohneigentums | Leerstandsquote (Wohnungen) | Anteil des zu Wohnzwecken vermieteten Wohneigentums (auch mietfrei) |
|                                    | %   | %                           | %   |
| <b>Verbandsgemeinde Daun</b>       | 63  | 4                           | 33  |
| Betteldorf                         | .   | .                           | .   |
| <b>Bleckhausen</b>                 | .   | .                           | .   |
| Brockscheid                        | .   | .                           | .   |
| Darscheid                          | .   | .                           | .   |
| Daun, Stadt                        | 49  | 3                           | 48  |
| Demerath                           | .   | 6                           | 17  |
| Deudesfeld                         | .   | .                           | 20  |
| Dockweiler                         | .   | .                           | .   |
| Dreis-Brück                        | .   | 5                           | 21  |
| Ellscheid                          | .   | .                           | .   |
| Gefell                             | .   | -                           | .   |
| Gillenfeld                         | 63  | 5                           | 32  |
| Hinterweiler                       | .   | .                           | .   |
| Hörscheid                          | .   | .                           | .   |
| Immerath                           | .   | 5                           | .   |
| Kirchweiler                        | .   | 6                           | .   |
| Kradenbach                         | .   | .                           | .   |
| Mehren                             | 59  | 5                           | 36  |
| Meisburg                           | .   | .                           | .   |
| Mückeln                            | .   | .                           | 24  |
| Nerdlen                            | .   | 4                           | .   |
| Niederstadtfeld                    | 76  | .                           | .   |
| Oberstadtfeld                      | .   | .                           | .   |
| Sarmersbach                        | .   | .                           | .   |
| Saxler                             | 69  | .                           | .   |
| Schalkenmehren                     | .   | .                           | .   |
| Schutz                             | .   | .                           | .   |
| Schönbach                          | .   | .                           | .   |
| Steineberg                         | 79  | .                           | .   |
| Steiningen                         | 69  | .                           | .   |
| Strohn                             | .   | .                           | .   |
| Strotzbüsch                        | 69  | .                           | .   |
| Udler                              | .   | .                           | .   |
| Utzerath                           | .   | .                           | 13  |
| Wallenborn                         | .   | 7                           | .   |
| Weidenbach                         | .   | .                           | .   |
| Winkel (Eifel)                     | .   | .                           | .   |
| Üdersdorf                          | 71  | 4                           | 25  |
| <b>Verbandsgemeinde Gerolstein</b> | 64  | 5                           | 31  |
| Berlingen                          | .   | .                           | .   |
| Birresborn                         | .   | 7                           | .   |
| Densborn                           | .   | .                           | .   |
| Duppach                            | .   | 9                           | .   |
| Gerolstein, Stadt                  | 57  | 5                           | 39  |
| Hohenfels-Essingen                 | .   | 4                           | .   |
| Kalenborn-Scheuern                 | .   | .                           | .   |
| Kopp                               | .   | .                           | .   |
| Mürtenbach                         | 68  | .                           | .   |
| Neroth                             | 75  | .                           | .   |
| Pelm                               | 67  | .                           | .   |



## Noch: 3.2 Weitere Wohnungskennzahlen im regionalen Vergleich

| Gebiet                      | Kennzahlen für Wohnungen                  |                             |   |
|-----------------------------|---|-----------------------------|---|
|                             | Anteil des selbst genutzten Wohneigentums | Leerstandsquote (Wohnungen) | Anteil des zu Wohnzwecken vermieteten Wohneigentums (auch mietfrei) |
|                             | %   | %                           | %   |
| Rockeskyll                  | .   | .                           | .   |
| Salm                        | .   | .                           | .   |
| Verbandsgemeinde Hillesheim | 67  | 4                           | 29  |
| Basberg                     | .   | .                           | .   |
| Berndorf                    | 75  | .                           | .   |
| Dohm-Lammersdorf            | .   | .                           | .   |
| Hillesheim, Stadt           | 55  | .                           | 42  |
| Kerpen (Eifel)              | .   | 7                           | .   |
| Nohn                        | .   | .                           | .   |
| Oberbettingen               | .   | 1                           | .   |
| Oberehe-Stroheich           | 82  | .                           | 15  |
| Walsdorf                    | .   | 6                           | .   |
| Wiesbaum                    | .   | .                           | .   |
| Üxheim                      | 74  | .                           | .   |
| Verbandsgemeinde Kelberg    | 71  | 5                           | 24  |
| Arbach                      | .   | .                           | .   |
| Beinhausen                  | .   | -                           | .   |
| Bereborn                    | .   | .                           | .   |
| Berenbach                   | .   | .                           | .   |
| Bodenbach                   | .   | 3                           | .   |
| Bongard                     | 71  | .                           | .   |
| Borler                      | .   | .                           | .   |
| Boxberg                     | .   | .                           | 25  |
| Brücktal                    | .   | .                           | .   |
| Drees                       | .   | .                           | .   |
| Gelenberg                   | .   | .                           | .   |
| Gunderath                   | .   | .                           | .   |
| Horperath                   | .   | .                           | .   |
| Höchstberg                  | .   | .                           | .   |
| Hörschhausen                | .   | .                           | .   |
| Kaperich                    | .   | .                           | .   |
| Katzwinkel                  | .   | .                           | 13  |
| Kelberg                     | 61  | .                           | .   |
| Kirsbach                    | .   | -                           | .   |
| Kolverath                   | .   | .                           | .   |
| Kötterichen                 | .   | .                           | 23  |
| Lirstal                     | .   | .                           | .   |
| Mannebach                   | .   | .                           | .   |
| Mosbruch                    | .   | .                           | .   |
| Neichen                     | .   | .                           | .   |
| Nitz                        | .   | .                           | .   |
| Oberelz                     | .   | .                           | .   |
| Reimerath                   | .   | .                           | .   |
| Retterath                   | 74  | .                           | 21  |
| Sassen                      | .   | .                           | .   |
| Uersfeld                    | .   | .                           | .   |
| Ueß                         | .   | -                           | .   |
| Welcherath                  | .   | .                           | .   |
| Verbandsgemeinde Obere Kyll | 67  | 7                           | 26  |
| Birgel                      | .   | 7                           | .   |
| Esch                        | .   | .                           | .   |

## Noch: 3.2 Weitere Wohnungskennzahlen im regionalen Vergleich

| Gebiet                       | Kennzahlen für Wohnungen                  |                             |   |
|------------------------------|---|-----------------------------|---|
|                              | Anteil des selbst genutzten Wohneigentums | Leerstandsquote (Wohnungen) | Anteil des zu Wohnzwecken vermieteten Wohneigentums (auch mietfrei) |
|                              | %   | %                           | %   |
| Feusdorf                     | .   | .                           | .   |
| Gönnersdorf                  | .   | .                           | .   |
| Hallschlag                   | .   | .                           | .   |
| Jünkerath                    | .   | .                           | 35  |
| Kerschenbach                 | 78  | .                           | .   |
| Lissendorf                   | .   | .                           | .   |
| Ormont                       | .   | 4                           | .   |
| Reuth                        | .   | 4                           | .   |
| Scheid                       | .   | .                           | 12  |
| Schüller                     | .   | .                           | .   |
| Stadtkyll                    | .   | .                           | .   |
| Steffeln                     | .   | .                           | .   |
| <b>Landkreis Vulkaneifel</b> | 65,3                                      | 4,9                         | 29,8  |
| <b>Rheinland-Pfalz</b>       | 54,7                                      | 4,3                         | 41  |
| <b>Deutschland</b>           | 43,9                                      | 4,4                         | 51,7  |

Die Kennzahlen wurden durch Division von Originalergebnissen vor Geheimhaltung errechnet. Kennzahlwerte, die Rückschlüsse auf diese Originalergebnisse ermöglichen würden, wurden gesperrt.

Weitere Informationen zur jeweiligen Berechnung sind dem Bereich der Definitionen zu entnehmen.

#### 4.1 Haushalte nach Typ des privaten Haushalts (nach Familien) und Art der Wohnungsnutzung, Fläche der Wohnung und Zahl der Räume

|  | Insgesamt | Typ des privaten Haushalts (nach Familien) |                     |                     |                              |  |
|--|-----------|--|---------------------|---------------------|------------------------------|--|
|  |           | Einpersonenhaushalte<br>(Singlehaushalte)  | Paare ohne Kind(er) | Paare mit Kind(ern) | Alleinerziehende Elternteile | Mehrpersonenhaushalte ohne Kernfamilie |
|  | Anzahl    | Anzahl                                     | Anzahl              | Anzahl              | Anzahl                       | Anzahl                                 |
| <b>Insgesamt</b>                           |           |  |                     |                     |                              |  |
| Insgesamt                                  | 157       | 38   | 65                  | 39                  | 15                           | -                                      |
| <b>Art der Wohnungsnutzung</b>             |           |  |                     |                     |                              |  |
| Von Eigentümer/-in bewohnt                 | (112)     | 18   | 49                  | 36                  | 9                            | -                                      |
| Zu Wohnzwecken vermietet (auch mietfrei)   | (30)      | 17   | 7                   | -                   | 6                            | -                                      |
| <b>Fläche der Wohnung in m<sup>2</sup></b> |           |  |                     |                     |                              |  |
| Unter 40                                   | -         | -  | -                   | -                   | -                            | -                                      |
| 40 - 59                                    | 3         | 3  | -                   | -                   | -                            | -                                      |
| 60 - 79                                    | 19        | 10   | 9                   | -                   | -                            | -                                      |
| 80 - 99                                    | 31        | 9  | 16                  | -                   | 6                            | -                                      |
| 100 - 119                                  | 31        | 6  | 16                  | 6                   | 3                            | -                                      |
| 120 - 139                                  | (23)      | -  | 14                  | 6                   | 3                            | -                                      |
| 140 - 159                                  | 30        | 6  | 10                  | 14                  | -                            | -                                      |
| 160 - 179                                  | 11        | 4  | -                   | 4                   | 3                            | -                                      |
| 180 - 199                                  | 6         | -  | -                   | 6                   | -                            | -                                      |
| 200 und mehr                               | 3         | -  | -                   | 3                   | -                            | -                                      |
| <b>Zahl der Räume</b>                      |           |  |                     |                     |                              |  |
| 1 Raum                                     | -         | -  | -                   | -                   | -                            | -                                      |
| 2 Räume                                    | -         | -  | -                   | -                   | -                            | -                                      |
| 3 Räume                                    | (21)      | 9  | (12)                | -                   | -                            | -                                      |
| 4 Räume                                    | 26        | 9  | (17)                | -                   | -                            | -                                      |
| 5 Räume                                    | (20)      | 4  | 7                   | 3                   | 6                            | -                                      |
| 6 Räume                                    | 49        | 6  | 23                  | 17                  | 3                            | -                                      |
| 7 und mehr Räume                           | 41        | 10   | (6)                 | 19                  | 6                            | -                                      |

Nicht ausgewiesen werden unter „Art der Wohnungsnutzung“ Haushalte in Wohnungen, die als Ferien- und Freizeitwohnungen genutzt werden. Bei der Untergliederung nach den anderen Wohnungsmerkmalen sind diese allerdings enthalten.

Bei den ausgewiesenen Haushaltszahlen sind Haushalte in Diplomatenwohnungen/Wohnungen ausländischer Streitkräfte nur in der "Insgesamt-Zeile" berücksichtigt.

## 4.2 Haushalte nach Größe des privaten Haushalts und Art der Wohnungsnutzung, Fläche der Wohnung und Zahl der Räume

|  | Insgesamt | Größe des privaten Haushalts |            |            |            |            |                     |
|--|-----------|------------------------------|------------|------------|------------|------------|---------------------|
|  |           | 1 Person                     | 2 Personen | 3 Personen | 4 Personen | 5 Personen | 6 und mehr Personen |
|  | Anzahl    | Anzahl                       | Anzahl     | Anzahl     | Anzahl     | Anzahl     | Anzahl              |
| <b>Insgesamt</b>                         |           |                              |            |            |            |            |                     |
| Insgesamt                                | 157       | 38                           | (77)       | 16         | 16         | 10         | -                   |
| <b>Art der Wohnungsnutzung</b>           |           |                              |            |            |            |            |                     |
| Von Eigentümer/-in bewohnt               | (112)     | 18                           | 58         | 13         | 16         | 7          | -                   |
| Zu Wohnzwecken vermietet (auch mietfrei) | (30)      | 17                           | 10         | 3          | -          | -          | -                   |
| <b>Fläche der Wohnung in m²</b>          |           |                              |            |            |            |            |                     |
| Unter 40                                 | -         | -                            | -          | -          | -          | -          | -                   |
| 40 - 59                                  | 3         | 3                            | -          | -          | -          | -          | -                   |
| 60 - 79                                  | 19        | 10                           | 9          | -          | -          | -          | -                   |
| 80 - 99                                  | 31        | 9                            | (22)       | -          | -          | -          | -                   |
| 100 - 119                                | 31        | 6                            | 16         | 6          | -          | 3          | -                   |
| 120 - 139                                | (23)      | -                            | 17         | -          | 3          | 3          | -                   |
| 140 - 159                                | 30        | 6                            | 10         | 4          | 10         | -          | -                   |
| 160 - 179                                | 11        | 4                            | 3          | -          | -          | 4          | -                   |
| 180 - 199                                | 6         | -                            | -          | 3          | 3          | -          | -                   |
| 200 und mehr                             | 3         | -                            | -          | 3          | -          | -          | -                   |
| <b>Zahl der Räume</b>                    |           |                              |            |            |            |            |                     |
| 1 Raum                                   | -         | -                            | -          | -          | -          | -          | -                   |
| 2 Räume                                  | -         | -                            | -          | -          | -          | -          | -                   |
| 3 Räume                                  | (21)      | 9                            | (12)       | -          | -          | -          | -                   |
| 4 Räume                                  | 26        | 9                            | (17)       | -          | -          | -          | -                   |
| 5 Räume                                  | (20)      | 4                            | 10         | 3          | -          | 3          | -                   |
| 6 Räume                                  | 49        | 6                            | 26         | 3          | 7          | 7          | -                   |
| 7 und mehr Räume                         | 41        | 10                           | 12         | 10         | 9          | -          | -                   |

Nicht ausgewiesen werden unter „Art der Wohnungsnutzung“ Haushalte in Wohnungen, die als Ferien- und Freizeitwohnungen genutzt werden. Bei der Untergliederung nach den anderen Wohnungsmerkmalen sind diese allerdings enthalten.

Bei den ausgewiesenen Haushaltszahlen sind Haushalte in Diplomatenwohnungen/Wohnungen ausländischer Streitkräfte nur in der "Insgesamt-Zeile" berücksichtigt.

## 4.3 Haushalte nach Seniorenstatus des privaten Haushalts und Art der Wohnungsnutzung, Fläche der Wohnung und Zahl der Räume

|  | Insgesamt | Seniorenstatus eines privaten Haushalts      |  |                                |
|--|-----------|--|--|--------------------------------|
|  |           | Haushalte mit ausschließlich Senioren/-innen | Haushalte mit Senioren/-innen und Jüngeren | Haushalte ohne Senioren/-innen |
|  | Anzahl    | Anzahl                                       | Anzahl                                     | Anzahl                         |
| <b>Insgesamt</b>                         |           |  |  |                                |
| Insgesamt                                | 157       | (60)   | (4)  | (93)                           |
| <b>Art der Wohnungsnutzung</b>           |           |  |  |                                |
| Von Eigentümer/-in bewohnt               | (112)     | 41   | (4)  | 67                             |
| Zu Wohnzwecken vermietet (auch mietfrei) | (30)      | 10   | -  | (20)                           |
| <b>Fläche der Wohnung in m²</b>          |           |  |  |                                |
| Unter 40                                 | -         | -  | -  | -                              |
| 40 - 59                                  | 3         | -  | -  | 3                              |
| 60 - 79                                  | 19        | (16)   | -  | 3                              |
| 80 - 99                                  | 31        | (19)   | -  | 12                             |
| 100 - 119                                | 31        | 16   | -  | 15                             |
| 120 - 139                                | (23)      | (3)  | -  | 20                             |
| 140 - 159                                | 30        | 6  | 4  | 20                             |
| 160 - 179                                | 11        | -  | -  | 11                             |
| 180 - 199                                | 6         | -  | -  | 6                              |
| 200 und mehr                             | 3         | -  | -  | 3                              |
| <b>Zahl der Räume</b>                    |           |  |  |                                |
| 1 Raum                                   | -         | -  | -  | -                              |
| 2 Räume                                  | -         | -  | -  | -                              |
| 3 Räume                                  | (21)      | (15)   | -  | 6                              |
| 4 Räume                                  | 26        | 16   | -  | 10                             |
| 5 Räume                                  | (20)      | 8  | -  | 12                             |
| 6 Räume                                  | 49        | 12   | -  | 37                             |
| 7 und mehr Räume                         | 41        | 9  | 4  | 28                             |

Nicht ausgewiesen werden unter „Art der Wohnungsnutzung“ Haushalte in Wohnungen, die als Ferien- und Freizeitwohnungen genutzt werden. Bei der Untergliederung nach den anderen Wohnungsmerkmalen sind diese allerdings enthalten.

Bei den ausgewiesenen Haushaltszahlen sind Haushalte in Diplomatenwohnungen/Wohnungen ausländischer Streitkräfte nur in der "Insgesamt-Zeile" berücksichtigt.

## Definitionen

### Verwendete Symbolik

| Symbol   | Erläuterung  |
|--|--|
| –  | Nichts vorhanden <sup>1)</sup>   |
| 0  | Weniger als die Hälfte von 1 in der letzten besetzten Stelle, jedoch mehr als nichts                                 |
| ( )  | Aussagewert eingeschränkt, da der Zahlenwert durch das Geheimhaltungsverfahren relativ stark verändert wurde         |
| .  | Keine Angabe, da der Zahlenwert geheim zu halten ist oder durch das Geheimhaltungsverfahren zu stark verändert wurde |
| Abweichungen in den Summen durch Runden der Zahlen |  |

| Merkmal   | Definition   |
|---|--|
| Anteil der zu Wohnzwecken vermieteten Wohnungen (auch mietfrei) | Der Anteil der zu Wohnzwecken vermieteten Wohnungen (auch mietfrei) stellt den Anteil der zu Wohnzwecken vermieteten (oder mietfrei überlassenen) Wohnungen an allen bewohnten und leer stehenden Wohnungen dar. Nicht berücksichtigt sind: Ferien- und Freizeitwohnungen, Diplomatenwohnungen/ Wohnungen ausländischer Streitkräfte sowie gewerblich genutzte Wohnungen. Die Berechnung erfolgt für Wohnungen in Wohngebäuden (ohne Wohnheime).   |
| Anteil des selbstgenutzten Wohneigentums                        | Der Anteil des selbstgenutzten Wohneigentums stellt den Anteil der von Eigentümerinnen/ Eigentümern bewohnten Wohnungen an allen bewohnten und leer stehenden Wohnungen dar. Nicht berücksichtigt sind: Ferien- und Freizeitwohnungen, Diplomatenwohnungen/ Wohnungen ausländischer Streitkräfte sowie gewerblich genutzte Wohnungen. Die Berechnung erfolgt für Wohnungen in Wohngebäuden (ohne Wohnheime).   |
| Art der Wohnungsnutzung   | <p>Die Art der Wohnungsnutzung beschreibt, ob und von wem (Mieter/-in oder Eigentümer/-in) die Wohnung zum Stichtag genutzt wird.</p> <p><b>Von Eigentümer/-in bewohnt</b></p> <p>► Wenn mindestens eine/-r der Bewohner/-innen Eigentümer/-in der Wohnung ist.</p> <p><b>Zu Wohnzwecken vermietet (auch mietfrei)</b></p> <p>► Wenn keine/-r der Bewohner/-innen Eigentümer/-in der Wohnung ist, unabhängig davon, ob für die Wohnung Miete gezahlt wird oder diese mietfrei überlassen ist.</p> <p><b>Ferien- und Freizeitwohnung</b></p> <p>► Wohnung, in der Personen lediglich ihre Freizeit verbringen (z. B. am Wochenende, während des Urlaubs, der Ferien usw.). Sie kann von einem privaten Eigentümer/ einer privaten Eigentümerin selbst genutzt oder dauerhaft an eine dritte Person zur Freizeitnutzung vermietet (oder kostenlos überlassen) werden. Ferienwohnungen, die ständig gewerblich-hotelmäßig genutzt werden, gehören nicht dazu.</p> <p><b>Leer stehend</b></p> <p>► Wenn die Wohnung am Stichtag 9. Mai 2011 weder zu Wohnzwecken vermietet (auch mietfrei) ist, noch von dem Eigentümer/ der Eigentümerin selbst genutzt wird und auch keine Ferien- und Freizeitwohnung ist. Wenn die Wohnung wegen Umbau/ Modernisierung – bei Weiterbestehen des Mietverhältnisses – vorübergehend nicht genutzt werden kann, gilt diese Wohnung nicht als leer stehend.</p> <p><b>Diplomaten-/ Streitkräftewohnung</b></p> <p>► Eine Diplomatenwohnung/ Wohnung ausländischer Streitkräfte liegt immer dann vor, wenn mindestens einer der Bewohner oder eine der Bewohnerinnen einer ausländischen diplomatischen Vertretung, den ausländischen Streitkräften o. Ä. angehört, unabhängig davon, ob es sich dabei um Eigentümer/-innen oder Mieter/-innen handelt.</p> |

1) Dies kann ggf. durch das angewendete Geheimhaltungsverfahren bedingt sein.

| Merkmal                 | Definition  |
|-------------------------|---|
| Art des Gebäudes        | <p>Das Merkmal gibt die Art des Gebäudes an. Es wird unter anderem unterschieden zwischen Gebäuden, die überwiegend Wohnraum enthalten und Gebäuden, die überwiegend zu Geschäftszwecken genutzt werden.</p> <p><b>Gebäude mit Wohnraum</b></p> <p>► Für längere Dauer errichtete Bauwerke, die entweder vollständig oder teilweise für die Wohnversorgung von Haushalten bestimmt sind. Hierzu zählen auch administrative oder gewerblich genutzte Gebäude, wenn in ihnen mindestens eine zu Wohnzwecken genutzte Wohnung vorhanden ist. Gebäude mit Wohnraum gliedern sich in Wohngebäude und sonstige Gebäude mit Wohnraum.</p> <p><b>Wohngebäude</b></p> <p>► Gebäude, die mindestens zur Hälfte der Gesamtnutzfläche zu Wohnzwecken genutzt werden. Zu den Wohngebäuden gehören auch die Wohnheime (mit eigener Haushaltsführung der Bewohner/-innen).</p> <p><b>Wohngebäude (ohne Wohnheime)</b></p> <p>► Gebäude, die mindestens zur Hälfte der Gesamtnutzfläche zu Wohnzwecken genutzt werden (hier: ohne Wohnheime).</p> <p><b>Wohnheime (mit eigener Haushaltsführung der Bewohner/-innen)</b></p> <p>► Wohnheime sind Wohngebäude, die primär den Wohnbedürfnissen bestimmter Bevölkerungskreise dienen. Wohnheime besitzen Gemeinschaftsräume. Die Bewohner/-innen von Wohnheimen führen einen eigenen Haushalt.</p> <p><b>Sonstige Gebäude mit Wohnraum</b></p> <p>► Gebäude, in denen weniger als die Hälfte der Gesamtnutzfläche für Wohnzwecke genutzt wird, z. B. weil sich im Gebäude überwiegend Läden oder Büros befinden.</p> <p><b>Bewohnte Unterkünfte</b></p> <p>► Bewohnte Unterkünfte sind behelfsmäßige Bauten. Hierzu zählen z. B. Wohnbaracken, Bauwagen, Wohnwagen (z. B. auf Campingplätzen), Gartenlauben, Schrebergartenhütten, Jagdhütten, Weinberghütten, Almhütten, fest verankerte Wohnschiffe und Wohncontainer, sofern diese dauerhaft bewohnt werden.</p> |
| Auskunftspflichtige     | <p>Im Rahmen der Gebäude- und Wohnungszählung waren alle Eigentümer/-innen, Verwalter/-innen sowie sonstigen Verfügungs- und Nutzungsberechtigten der Gebäude und Wohnungen auskunftspflichtig.</p>   |
| Ausstattung der Wohnung | <p>Das Merkmal bezeichnet die Ausstattung in der Wohnung hinsichtlich Badewanne oder Dusche und WC. Ein WC ist eine Toilette mit Wasserspülung. Mit Badewanne/ Dusche sind eine fest eingebaute Badewanne oder eine fest eingebaute Dusche gemeint; diese verfügen über feste Wasserzu- und -abflussrohre.</p> <p>Es wird unterschieden zwischen:</p> <p><b>Badewanne/ Dusche und WC vorhanden</b><br/> <b>Badewanne/ Dusche und WC nicht vorhanden</b><br/> <b>Badewanne/ Dusche vorhanden, WC nicht vorhanden</b><br/> <b>Badewanne/ Dusche nicht vorhanden, WC vorhanden</b></p>   |
| Baujahr                 | <p>Mit Baujahr ist das Jahr der Bezugsfertigstellung des Gebäudes gemeint. Bei komplett zerstörten und wieder aufgebauten Gebäuden gilt das Jahr des Wiederaufbaus als Baujahr.</p> <p>Es werden folgende Klasseneinteilungen verwendet:</p> <p><b>Jahrzwanzigste</b></p> <ul style="list-style-type: none"> <li>– Vor 1950</li> <li>– 1950 – 1969</li> <li>– 1970 – 1989</li> <li>– 1990 und später</li> </ul> <p><b>Mikrozensusklassen:</b></p> <ul style="list-style-type: none"> <li>– Vor 1919</li> <li>– 1919 – 1948</li> <li>– 1949 – 1978</li> <li>– 1979 – 1986</li> <li>– 1987 – 1990</li> <li>– 1991 – 1995</li> <li>– 1996 – 2000</li> <li>– 2001 – 2004</li> <li>– 2005 – 2008</li> <li>– 2009 und später</li> </ul>   |

| Merkmal   | Definition   |
|---|--|
| Durchschnittliche Anzahl der Wohnungen je Wohngebäude | Die durchschnittliche Anzahl der Wohnungen je Wohngebäude ist das Verhältnis zwischen der Gesamtzahl der Wohnungen und der Gesamtzahl der Wohngebäude (ohne Wohnheime). Die Berechnung erfolgt für Wohnungen in Wohngebäuden (ohne Wohnheime).   |
| Durchschnittliche Wohnungsgröße in m²                 | Die durchschnittliche Wohnungsgröße in m² ist das Verhältnis zwischen der Gesamtfläche in m² und der Gesamtzahl der Wohnungen. Nicht berücksichtigt sind: Diplomatenwohnungen/ Wohnungen ausländischer Streitkräfte sowie gewerblich genutzte Wohnungen. Die Berechnung erfolgt für Wohnungen in Wohngebäuden (ohne Wohnheime).  |
| Eigentümerquote                                       | Die Eigentümerquote stellt den Anteil der von Eigentümerinnen/ Eigentümern bewohnten Wohnungen an allen bewohnten Wohnungen dar. Nicht berücksichtigt sind: Leer stehende Wohnungen, Ferien- und Freizeitwohnungen, Diplomatenwohnungen/ Wohnungen ausländischer Streitkräfte sowie gewerblich genutzte Wohnungen. Die Berechnung erfolgt für Wohnungen in Wohngebäuden (ohne Wohnheime).  |
| Eigentumsform des Gebäudes                            | <p>Das Merkmal bildet ab, wem das Eigentum an dem Gebäude (nicht der einzelnen Wohnung) rechtlich zusteht. Dies können Privatpersonen oder juristische Personen sein.</p> <p><b>Gemeinschaft von Wohnungseigentümern/ -innen</b></p> <p>► Gilt für Gebäude mit Eigentumswohnungen, in denen den Eigentümern/-innen Sondereigentum an einer Wohnung in Verbindung mit dem Miteigentumsanteil am gemeinschaftlichen Eigentum zusteht.</p> <p><b>Privatperson/-en</b></p> <p>► Alle natürlichen Personen. Dies können Einzelpersonen, Paare oder sonstige Gruppen von Personen sein, z. B. Erbengemeinschaften.</p> <p><b>Wohnungsgenossenschaft</b></p> <p>► Alle Wohnungsunternehmen, die die Rechtsform einer Genossenschaft haben.</p> <p><b>Kommune oder Kommunales Wohnungsunternehmen</b></p> <p>► Unternehmen oder Einrichtung, bei denen die Kommune mit mehr als 50 % Nennkapital oder Stimmrecht beteiligt ist.</p> <p><b>Privatwirtschaftliches Wohnungsunternehmen</b></p> <p>► Alle privatrechtlichen Wohnungsunternehmen ohne Genossenschaften.</p> <p><b>Anderes privatwirtschaftliches Unternehmen</b></p> <p>► Alle privatrechtlichen Unternehmen, in deren Eigentum sich Wohnungen befinden, deren primärer Erwerbszweck aber nicht die Wohnungsvermietung ist (z. B. Banken, Versicherungen, Fonds).</p> <p><b>Bund oder Land</b></p> <p>► Unternehmen oder Einrichtung, bei denen der Bund oder das Land mit mehr als 50 % Nennkapital oder Stimmrecht beteiligt ist.</p> <p><b>Organisation ohne Erwerbszweck</b></p> <p>► z. B. Kirche</p> |
| Erhebungseinheiten                                    | Bei der Gebäude- und Wohnungszählung wurden alle Gebäude mit Wohnraum, bewohnte Unterkünfte und Wohnungen erhoben.   |
| Fläche der Wohnung in m²                              | <p>Grundfläche der gesamten Wohnung in m². Zur Wohnung zählen auch außerhalb des eigentlichen Wohnungsabschlusses liegende Räume (z. B. Mansarden) sowie zu Wohnzwecken ausgebauter Keller- und Bodenräume.</p> <p>Zur Ermittlung der Wohnfläche sind anzurechnen:</p> <ul style="list-style-type: none"> <li>– voll: die Grundflächen von Räumen/ Raumteilen mit einer lichten Höhe von mindestens 2 Metern;</li> <li>– zur Hälfte: die Grundflächen von Räumen/ Raumteilen mit einer lichten Höhe von mindestens 1 Meter, aber weniger als 2 Metern; unbeheizbare Wintergärten, Schwimmbäder und ähnliche nach allen Seiten geschlossene Räume;</li> <li>– in der Regel zu einem Viertel, höchstens jedoch zur Hälfte: die Flächen von Balkonen, Loggien, Dachgärten, Terrassen.</li> </ul> <p>Die Fläche wird in 20 m²-Intervallen angegeben.</p>   |



| Merkmal                      | Definition   |
|------------------------------|--|
| Gebäudetyp                   | <p>Das Merkmal gibt die Bauart des Gebäudes an.</p> <p><b>Freistehendes Haus</b></p> <p>► Freistehendes Gebäude, unabhängig davon, ob es sich um ein Ein- oder Mehrfamilienhaus handelt.</p> <p><b>Doppelhaushälfte</b></p> <p>► Gebäude, das mit genau einem anderen Gebäude aneinander gebaut ist, unabhängig davon, ob es sich dabei um Ein- oder Mehrfamilienhäuser handelt.</p> <p><b>Gereihtes Haus</b></p> <p>► Gebäude, das mit mindestens zwei anderen Gebäuden aneinander gebaut ist, unabhängig davon, ob es sich dabei um Ein- oder Mehrfamilienhäuser handelt. Die Gebäude müssen nicht baugleich sein, sie können auch seitlich oder in der Höhe versetzt sein. Reiheneckhäuser zählen auch hierzu.</p> <p><b>Anderer Gebäudetyp</b></p> <p>► Alle Arten von Gebäuden, die nicht freistehendes Haus, Doppel- oder Reihnhaus sind sowie alle Arten von bewohnten Unterkünften.</p>  |
| Größe des privaten Haushalts | <p>Dieses Merkmal gibt die Anzahl der in einem privaten Haushalt lebenden Personen an.</p> <p><b>1 Person</b></p> <p><b>2 Personen</b></p> <p><b>3 Personen</b></p> <p><b>4 Personen</b></p> <p><b>5 Personen</b></p> <p><b>6 und mehr Personen</b></p>  |
| Heizungsart                  | <p>Das Merkmal bezeichnet die überwiegende Heizungsart im Gebäude.</p> <p><b>Fernheizung (Fernwärme)</b></p> <p>► Das Gebäude wird von einem zentralen Fernheizwerk aus mit Wärme versorgt (sog. Fernwärme).</p> <p><b>Etagenheizung</b></p> <p>► Unter einer Etagenheizung versteht man eine zentrale Heizanlage für sämtliche Räume einer abgeschlossenen Wohnung, wobei sich die Heizquelle meist innerhalb dieser Wohnung befindet, z. B. Gastherme.</p> <p><b>Blockheizung</b></p> <p>► Eine Blockheizung liegt vor, wenn ein Häuserblock durch ein zentrales Heizsystem beheizt wird und die Heizquelle sich in bzw. an einem der Gebäude oder in deren unmittelbarer Nähe befindet (sog. Nahwärme).</p> <p><b>Zentralheizung</b></p> <p>► Bei einer Zentralheizung werden sämtliche Wohneinheiten eines Gebäudes von einer zentralen Heizstelle, die sich innerhalb des Gebäudes (in der Regel im Keller) befindet, beheizt.</p> <p><b>Einzel-/ Mehrraumöfen (auch Nachtspeicherheizung)</b></p> <p>► Einzelöfen (z. B. Kohle- oder Nachtspeicheröfen) beheizen jeweils nur einen Raum, in dem sie stehen. In der Regel sind sie fest installiert. Ein Mehrraumofen (z. B. Kachelofen) beheizt gleichzeitig mehrere Räume (auch durch Luftkanäle).</p> <p><b>Keine Heizung im Gebäude oder in den Wohnungen</b></p> |
| Kernfamilie                  | <p>Eine Kernfamilie besteht aus zwei oder mehr Personen, die zu demselben privaten Haushalt gehören und setzt sich zusammen aus der Bezugsperson des privaten Haushalts – das heißt eine nach Alter, Familienstand und Geschlecht festgelegte zentrale Person des privaten Haushalts – und mindestens einer weiteren Person, z. B. der Partnerin/ dem Partner oder einem Kind der Bezugsperson. Dieses Familienkonzept beschränkt die Beziehungen zwischen Vorfahren und Nachfahren auf direkte Beziehungen (ersten Grades), das heißt auf Beziehungen zwischen Eltern und Kindern.</p>  |
| Kind                         | <p>Unter Kind ist ein leiblicher Sohn bzw. ein Stief- oder Adoptivsohn oder eine leibliche Tochter bzw. eine Stief- oder Adoptivtochter (ungeachtet des Alters) zu verstehen, dessen bzw. deren üblicher Aufenthaltsort sich im privaten Haushalt mindestens eines Elternteils befindet und ein Elternteil Bezugsperson und/ oder Partner/-in der Bezugsperson ist.</p>  |
| Leerstandsquote (Wohnungen)  | <p>Die Leerstandsquote (Wohnungen) stellt den Anteil der leer stehenden Wohnungen an allen bewohnten und leer stehenden Wohnungen dar. Nicht berücksichtigt sind: Ferien- und Freizeitwohnungen, Diplomatenwohnungen/ Wohnungen ausländischer Streitkräfte sowie gewerblich genutzte Wohnungen. Die Berechnung erfolgt für Wohnungen in Wohngebäuden (ohne Wohnheime).</p>   |

| Merkmal                                 | Definition   |
|---|--|
| Paar                                    | Der Begriff Paar umfasst Paare in einer Ehe, Paare in einer eingetragenen Lebenspartnerschaft und Paare in einer nichtehelichen Lebensgemeinschaft, die jeweils in einem privaten Haushalt zusammenleben. Ein Ehepaar ist ein gemäß gesetzlichem Familienstand zum Stichtag verheiratetes verschiedengeschlechtliches Paar in einem privaten Haushalt. Eine eingetragene Lebenspartnerschaft ist ein gemäß gesetzlichem Familienstand zum Stichtag rechtlich anerkanntes gleichgeschlechtliches Paar in einem privaten Haushalt. Eine nichteheliche Lebensgemeinschaft ist ein gemischtgeschlechtliches Paar in einem privaten Haushalt, das gemäß gesetzlichem Familienstand zum Stichtag nicht miteinander verheiratet war.  |
| Privater Haushalt                       | Ein privater Haushalt besteht aus mindestens einer Person. Zugrunde gelegt wird das „Konzept des gemeinsamen Wohnens“. Alle Personen, die unabhängig von ihrem Wohnstatus (Haupt-/Nebenwohnsitz) gemeinsam in einer Wohnung leben, gelten als Mitglieder desselben privaten Haushalts, sodass es einen privaten Haushalt pro belegter Wohnung gibt. Personen in Gemeinschafts- und Anstaltsunterkünften sind hier nicht enthalten, sondern nur Personen, die eine eigene Haushaltsführung aufweisen. Eine Person des privaten Haushalts wird als Bezugsperson – das heißt eine nach Alter, Familienstand und Geschlecht festgelegte zentrale Person des privaten Haushalts – bestimmt. Ausgehend von dieser Person werden der Haushaltstyp und die Stellung der weiteren Personen im privaten Haushalt bestimmt.   |
| Regionalschlüssel                       | <p>Der Regionalschlüssel kennzeichnet die hierarchische Struktur aller Verwaltungsebenen. Er wird einheitlich von den Statistischen Ämtern des Bundes und der Länder vergeben.</p> <p>Der Regionalschlüssel gliedert sich wie folgt:</p> <ul style="list-style-type: none"> <li>1. – 2. Stelle = Kennzahl des Bundeslandes</li> <li>3. Stelle = Kennzahl des Regierungsbezirks</li> <li>4. – 5. Stelle = Kennzahl des Kreises bzw. der kreisfreien Stadt</li> <li>6. – 9. Stelle = Verbandsschlüssel (in Brandenburg: Ämterschlüssel)</li> <li>10. – 12. Stelle = Gemeindekennzahl</li> </ul> <p>Der vierstellige Verbandsschlüssel weist durch die führende Ziffer auf die Art der Gemeinde hin:</p> <ul style="list-style-type: none"> <li>0 = verbandsfreie Gemeinde (in Brandenburg: amtsfreie Gemeinde),</li> <li>5 = verbandsangehörige Gemeinde (in Brandenburg: amtsangehörige Gemeinde),</li> <li>9 = gemeindefreies Gebiet.</li> </ul> <p>Die gemeindefreien Gebiete sind für den Zensus 2011 nicht relevant.</p> <p>Die Verwaltungsebene Regierungsbezirk ist nur für folgende Bundesländer verfügbar: Baden-Württemberg, Bayern, Hessen, Niedersachsen (hier: Statistische Region), Nordrhein-Westfalen und Sachsen.</p> <p>Die Verwaltungsebene Gemeindeverband ist nur für folgende Bundesländer verfügbar: Brandenburg (hier: Ämter), Mecklenburg-Vorpommern, Niedersachsen (hier: Samtgemeinde), Rheinland-Pfalz, Sachsen, Sachsen-Anhalt, Schleswig-Holstein und Thüringen.</p> |
| Seniorenstatus eines privaten Haushalts | <p>Dargelegt wird die Haushaltstruktur aller privaten Haushalte, wobei dies hier in Abhängigkeit vom Alter der in einem privaten Haushalt wohnhaften Personen erfolgt. Als Senioren/-innen gelten diejenigen Personen, welche zum Zensusstichtag 9. Mai 2011 das 65. Lebensjahr vollendet haben.</p> <p><b>Haushalte mit ausschließlich Senioren/-innen</b></p> <p><b>Haushalte mit Senioren/-innen und Jüngeren</b></p> <p><b>Haushalte ohne Senioren/-innen</b></p>  |
| Stichtagsbezogenheit der Merkmale       | Stichtag der Gebäude- und Wohnungszählung war der 9. Mai 2011. Alle Angaben beziehen sich auf diesen Zeitpunkt.  |

| Merkmal                                       | Definition   |
|---|--|
| Typ des privaten Haushalts<br>(nach Familien) | <p>Dieses Merkmal beschreibt, in welcher Konstellation die Personen eines privaten Haushalts gemeinschaftlich leben, mit Fokus auf die Existenz von Kindern im privaten Haushalt.</p> <p><b>Einpersonenhaushalte (Singlehaushalte)</b></p> <p>► Ein Einpersonenhaushalt bezeichnet einen privaten Haushalt mit einer allein lebenden Person.</p> <p><b>Paare ohne Kind(er)</b></p> <p><b>Paare mit Kind(ern)</b></p> <p><b>Alleinerziehende Elternteile</b></p> <p>► Eine alleinerziehende Mutter oder ein alleinerziehender Vater ist ein Elternteil ohne Partner/-in mit mindestens einem Kind innerhalb eines privaten Haushalts.</p> <p><b>Mehrpersonenhaushalte ohne Kernfamilie</b></p> <p>► Unter Mehrpersonenhaushalten ohne Kernfamilie werden alle anderen privaten Mehrpersonenhaushalte zusammengefasst, die durch die zuvor genannten Kategorien nicht abgedeckt sind, wie etwa nicht eingetragene Lebenspartnerschaften gleichgeschlechtlicher Paare, Wohngemeinschaften, Großeltern-Enkel-Haushalte ohne Elternteile etc.</p> |
| Wohnung                                       | <p>Unter einer Wohnung sind nach außen abgeschlossene, zu Wohnzwecken bestimmte, in der Regel zusammenliegende Räume zu verstehen, die die Führung eines eigenen Haushalts ermöglichen und nicht vollständig für gewerbliche Zwecke genutzt werden.</p> <p>Eine Wohnung muss nicht notwendigerweise eine Küche oder Kochnische enthalten.</p> <p>Wohnungen haben einen eigenen Eingang unmittelbar vom Freien, von einem Treppenhaus oder einem Vorraum. Zur Wohnung können aber auch außerhalb des eigentlichen Wohnungsabschlusses liegende, zu Wohnzwecken ausgebaut Keller- oder Bodenräume (z. B. Mansarden) gehören.</p>   |
| Zahl der Räume                                | <p>Die Zahl der Räume umfasst alle Wohn-, Ess- und Schlafzimmer und andere separate Räume (z. B. bewohnbare Keller- und Bodenräume) von mindestens 6 m<sup>2</sup> Größe sowie abgeschlossene Küchen, unabhängig von deren Größe. Bad, Toilette, Flur und Wirtschaftsräume werden grundsätzlich nicht mitgezählt. Ein Wohnzimmer mit einer Essecke, Schlafnische oder Kochnische ist als ein Raum zu zählen. Dementsprechend bestehen Wohnungen, in denen es keine bauliche Trennung der einzelnen Wohnbereiche gibt (z. B. sogenannte „Loftwohnungen“), aus nur einem Raum.</p> <p><b>1 Raum</b></p> <p><b>2 Räume</b></p> <p><b>3 Räume</b></p> <p><b>4 Räume</b></p> <p><b>5 Räume</b></p> <p><b>6 Räume</b></p> <p><b>7 und mehr Räume</b></p>   |

## **Herausgeber**

Statistisches Landesamt Rheinland-Pfalz  
Mainzer Straße 14-16  
56130 Bad Ems

## **Auskunftsdienst**

E-Mail: [info@statistik.rlp.de](mailto:info@statistik.rlp.de)  
Telefon: 02603 71-4444  
Telefax: 02603 71-19 4444

## **Copyright**

© Statistisches Landesamt Rheinland-Pfalz  
Bad Ems 2014

Vervielfältigung und Verbreitung mit Quellenangabe gestattet.





Rheinland-Pfalz

STATISTISCHES LANDESAMT



# zensus 2011

## **Gebäude und Wohnungen sowie Wohnverhältnisse der Haushalte**

Gemeinde  
Brockscheid

am 9. Mai 2011

Ergebnisse des Zensus 2011



## Inhaltsverzeichnis

|   |    |
|---|----|
| Einführung .....  | 4  |
| Rechtliche Grundlagen .....   | 4  |
| Methode .....   | 4  |
| Systematik von Gebäuden und Wohnungen .....   | 5  |
| Tabellen  |    |
| 1.1 Gebäude mit Wohnraum und Wohnungen in Gebäuden mit Wohnraum<br>nach Baujahr, Gebäudetyp, Zahl der Wohnungen, Eigentumsform und Heizungsart .....        | 6  |
| 1.2 Gebäude mit Wohnraum nach Baujahr und Gebäudeart, Gebäudetyp,<br>Zahl der Wohnungen, Eigentumsform und Heizungsart .....                                | 8  |
| 1.3.1 Gebäude mit Wohnraum nach regionaler Einheit und Baujahr, Gebäudeart,<br>Gebäudetyp, Zahl der Wohnungen, Eigentumsform und Heizungsart .....          | 10 |
| 1.3.2 Gebäude mit Wohnraum nach regionaler Einheit und Baujahr, Gebäudeart,<br>Gebäudetyp, Zahl der Wohnungen, Eigentumsform und Heizungsart – in % – ..... | 12 |
| 2.1 Wohnungen in Gebäuden mit Wohnraum nach Art der Nutzung,<br>Fläche der Wohnung, Zahl der Räume und Ausstattung .....                                    | 14 |
| 2.2.1 Wohnungen in Gebäuden mit Wohnraum nach regionaler Einheit und<br>Art der Nutzung, Fläche der Wohnung, Zahl der Räume und Ausstattung .....           | 15 |
| 2.2.2 Wohnungen in Gebäuden mit Wohnraum nach regionaler Einheit und<br>Art der Nutzung, Fläche der Wohnung, Zahl der Räume und Ausstattung – in % – .....  | 16 |
| 3.1 Gebäude- und Wohnungskennzahlen im regionalen Vergleich .....   | 17 |
| 3.2 Weitere Wohnungskennzahlen im regionalen Vergleich .....  | 20 |
| 4.1 Haushalte nach Typ des privaten Haushalts (nach Familien) und Art der Wohnungs-<br>nutzung, Fläche der Wohnung und Zahl der Räume .....                 | 23 |
| 4.2 Haushalte nach Größe des privaten Haushalts und Art der Wohnungsnutzung,<br>Fläche der Wohnung und Zahl der Räume .....                                 | 24 |
| 4.3 Haushalte nach Seniorenstatus des privaten Haushalts und Art der Wohnungsnutzung,<br>Fläche der Wohnung und Zahl der Räume .....                        | 25 |
| Definitionen .....  | 26 |

## Einführung

Der Zensus 2011 ist eine Bevölkerungs-, Gebäude- und Wohnungszählung. Dabei werden – soweit möglich – bereits vorhandene Daten aus Verwaltungsregistern für statistische Zwecke genutzt. Eine Haushaltebefragung auf Stichprobenbasis, eine Vollerhebung aller an Anschriften mit Sonderbereichen lebenden Personen (Wohnheime und Gemeinschaftsunterkünfte) sowie eine postalische Befragung zu Gebäude- und Wohnungsdaten bei den Eigentümerinnen und Eigentümern oder Verwalterinnen und Verwaltern ergänzen und korrigieren die Informationen aus den Registern. Eine traditionelle Volkszählung inklusive einer Gebäude- und Wohnungszählung wurde in den alten Bundesländern letztmalig 1987, in der DDR letztmalig 1981 durchgeführt. Eine Gebäude- und Wohnungszählung fand nach der Wiedervereinigung nur in den neuen Bundesländern im Jahr 1995 statt.

Ziel des Zensus 2011 war zum einen die Ermittlung der amtlichen Einwohnerzahlen zum Stichtag 9. Mai 2011. Zum anderen wurden wichtige Strukturinformationen erhoben, welche eine umfassende Datengrundlage bieten, wie die Menschen in Deutschland leben, wohnen und arbeiten.

Die vorliegende Publikation präsentiert Ergebnisse des Zensus 2011 zu den Themen Gebäude, Wohnungen und Wohnverhältnisse von Haushalten nach Abschluss der Datenaufbereitung.

## Rechtliche Grundlagen

Die rechtlichen Grundlagen des Zensus 2011 bilden

- die Verordnung Europäische Gemeinschaft (EG) Nummer 763/2008 des Europäischen Parlaments und des Rates vom 9. Juli 2008 über Volks- und Wohnungszählungen,
- das Zensusvorbereitungsgesetz (ZensVorbG 2011),
- das Zensusgesetz 2011 (ZensG 2011),
- die Stichprobenverordnung Zensusgesetz 2011 (StichprobenV),
- sowie die jeweiligen landesrechtlichen Regelungen zur Ausführung des ZensG 2011.

Nach § 1 Abs. 1 ZensG 2011 führten die Statistischen Ämter des Bundes und der Länder eine Bevölkerungs-, Gebäude- und Wohnungszählung (Zensus) mit Stand zum 9. Mai 2011 (Berichtszeitpunkt) als Bundesstatistik durch.

Gemäß § 1 Abs. 3 ZensG 2011 dient der Zensus unter anderem der Gewinnung von Grunddaten für das Gesamtsystem der amtlichen Statistik sowie von Strukturdaten über die Bevölkerung als Datengrundlage für vielfältige politische Entscheidungen.

Die nachstehend veröffentlichten Ergebnisse wurden auf Basis folgender Erhebungen und statistischer Verfahren ermittelt:

- Daten aus der Gebäude- und Wohnungszählung (§ 6 ZensG 2011),
- Daten aus der Zusammenführung der Datensätze und Haushaltegenerierung (§ 9 Abs. 3 ZensG 2011).

## Methode

Da es in Deutschland zu Gebäude- und Wohnungsdaten keine flächendeckenden Register gibt, wurden die Angaben zu Gebäuden und Wohnungen durch eine postalische Befragung der Eigentümerinnen und Eigentümer oder Verwalterinnen und Verwalter von Gebäuden und Wohnungen sowie bewohnten Unterkünften gewonnen. Die zum Stichtag 9. Mai 2011 als Vollerhebung durchgeführte Gebäude- und Wohnungszählung liefert Informationen zu Gebäuden mit Wohnraum sowie zu den darin befindlichen Wohnungen. Zu rein gewerblich genutzten Objekten werden keine Informationen angeboten.



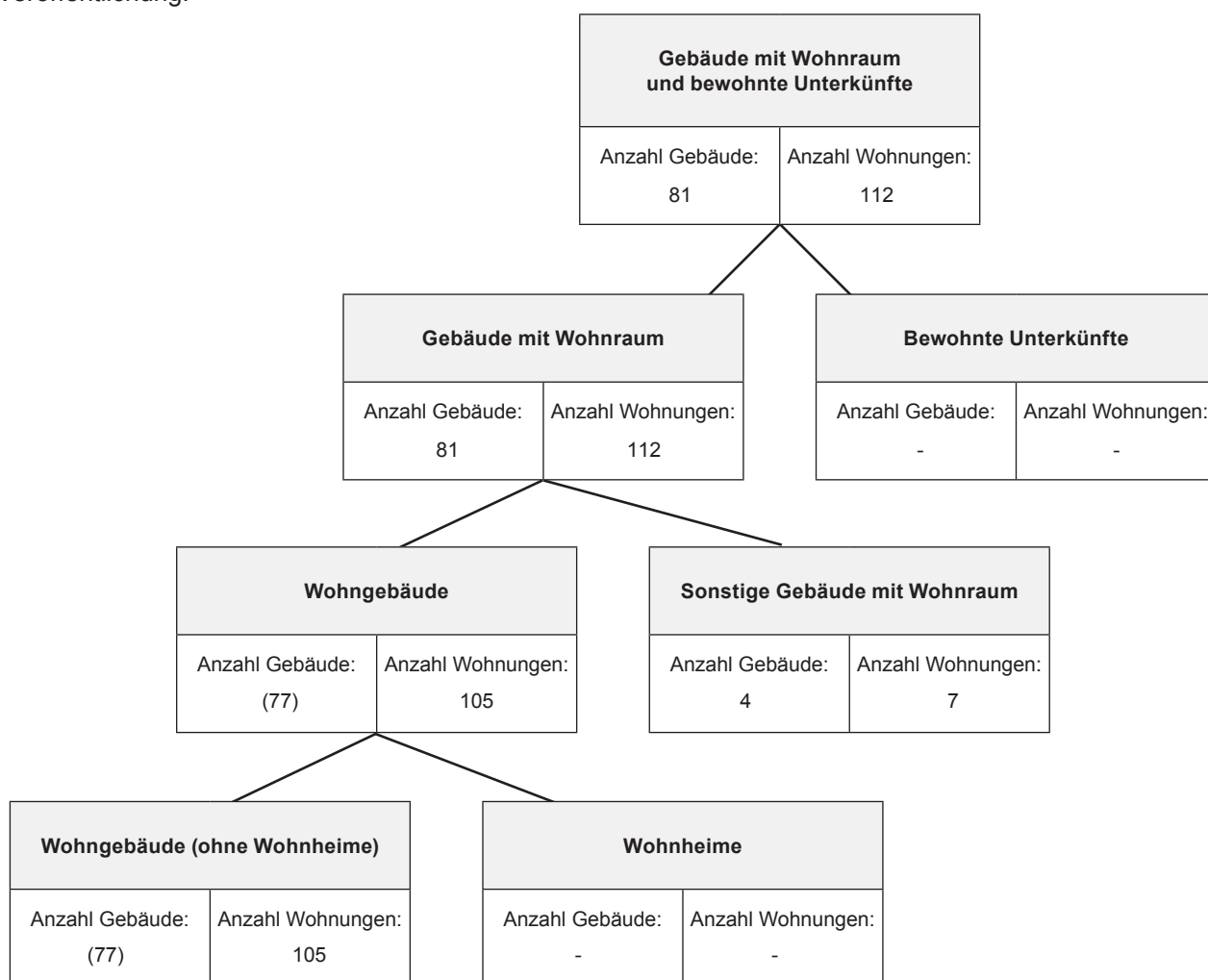
Durch das statistische Verfahren der Haushaltegenerierung stehen nicht nur die gesammelten Informationen zu Bevölkerung, Gebäuden und Wohnungen zur Verfügung, sondern zusätzlich auch Angaben zu Haushalts- und Familienstrukturen. Dabei wurden anschriftenweise Personen zu Haushalten zusammengefasst und den in der Gebäude- und Wohnungszählung erfassten Wohnungen zugeordnet. Die Haushaltegenerierung bildet daher die Wohnhaushalte an einer Anschrift ab. Die Zahl der Haushalte kann von der Zahl der bewohnten Wohnungen abweichen, da ein Haushalt beispielsweise bei Umzügen vorübergehend mehrere Wohnungen nutzen kann.

Bei allen Veröffentlichungen der amtlichen Statistik in Deutschland sind die Einzelangaben der Befragten grundsätzlich geheim zu halten (§ 16 Bundesstatistikgesetz). Bei allen Ergebnisbestandteilen aus Registerauszählungen oder Vollerhebungen des Zensus 2011 erfolgt die Geheimhaltung durch das maschinelle, datenverändernde Verfahren SAFE (Verfahren zur **s**icheren **A**nonymisierung für **E**inzeldaten). Dieses Verfahren stellt sicher, dass bereits vor Erstellung einer Ergebnistabelle kein Datensatz vorhanden ist, welcher Rückschlüsse auf Einzelfälle zulässt.

Weiterführende methodische Informationen zum Zensusmodell und zur Geheimhaltung stehen unter [www.zensus2011.de](http://www.zensus2011.de) zur Verfügung.

## Systematik von Gebäuden und Wohnungen

Im Rahmen des Zensus 2011 werden die Gebäude und Wohnungen nach der Art des Gebäudes in hierarchischen Strukturen abgebildet. Nachstehende Abbildung zeigt die Ergebnisse für die regionale Einheit dieser Veröffentlichung.



Die Ergebnisse zur Gebäude- und Wohnungszählung betrachten ausschließlich Gebäude mit Wohnraum. Bewohnte Unterkünfte bleiben daher für die Ergebnistabellen unberücksichtigt.

### 1.1 Gebäude mit Wohnraum und Wohnungen in Gebäuden mit Wohnraum nach Baujahr, Gebäudetyp, Zahl der Wohnungen, Eigentumsform und Heizungsart

|  | Gebäude mit Wohnraum |           | darunter    |           |
|--|----------------------|-----------|-------------|-----------|
|  | Gebäude              | Wohnungen | Wohngebäude |           |
|  |                      |           | Gebäude     | Wohnungen |
|  | Anzahl               | Anzahl    | Anzahl      | Anzahl    |
| <b>Insgesamt</b>                             |                      |           |             |           |
| Insgesamt                                    | 81                   | 112       | (77)        | 105       |
| <b>Baujahr</b>                               |                      |           |             |           |
| Vor 1919                                     | (15)                 | 18        | 15          | 15        |
| 1919 - 1948                                  | 10                   | 10        | 10          | 10        |
| 1949 - 1978                                  | 22                   | 32        | 18          | 28        |
| 1979 - 1986                                  | 16                   | (25)      | 16          | (25)      |
| 1987 - 1990                                  | 6                    | (12)      | 6           | (12)      |
| 1991 - 1995                                  | 6                    | 6         | 6           | 6         |
| 1996 - 2000                                  | 6                    | 9         | 6           | 9         |
| 2001 - 2004                                  | -                    | -         | -           | -         |
| 2005 - 2008                                  | -                    | -         | -           | -         |
| 2009 und später                              | -                    | -         | -           | -         |
| <b>Gebäudetyp nach Zahl der Wohnungen</b>    |                      |           |             |           |
| Freistehendes Haus Insgesamt                 | (62)                 | 87        | (58)        | 83        |
| mit 1 Wohnung                                | (44)                 | (44)      | (40)        | (40)      |
| mit 2 Wohnungen                              | 12                   | 25        | 12          | 25        |
| mit 3 und mehr Wohnungen                     | 6                    | (18)      | 6           | (18)      |
| Doppelhaushälfte Insgesamt                   | 10                   | 10        | 10          | 10        |
| mit 1 Wohnung                                | 10                   | 10        | 10          | 10        |
| mit 2 Wohnungen                              | -                    | -         | -           | -         |
| mit 3 und mehr Wohnungen                     | -                    | -         | -           | -         |
| Gereihtes Haus Insgesamt                     | 9                    | 12        | 9           | 12        |
| mit 1 Wohnung                                | 6                    | 6         | 6           | 6         |
| mit 2 Wohnungen                              | -                    | -         | -           | -         |
| mit 3 und mehr Wohnungen                     | 3                    | 6         | 3           | 6         |
| Anderer Gebäudetyp Insgesamt                 | -                    | 3         | -           | -         |
| mit 1 Wohnung                                | -                    | -         | -           | -         |
| mit 2 Wohnungen                              | -                    | -         | -           | -         |
| mit 3 und mehr Wohnungen                     | -                    | 3         | -           | -         |
| <b>Zahl der Wohnungen im Gebäude</b>         |                      |           |             |           |
| 1 Wohnung                                    | (60)                 | (60)      | (56)        | (56)      |
| 2 Wohnungen                                  | 12                   | 25        | 12          | 25        |
| 3 - 6 Wohnungen                              | 9                    | (27)      | 9           | (24)      |
| 7 - 12 Wohnungen                             | -                    | -         | -           | -         |
| 13 und mehr Wohnungen                        | -                    | -         | -           | -         |
| <b>Eigentumsform des Gebäudes</b>            |                      |           |             |           |
| Gemeinschaft von Wohnungseigentümern/-innen  | 3                    | 6         | 3           | 6         |
| Privatperson/-en                             | 78                   | 106       | (74)        | 99        |
| Wohnungsgenossenschaft                       | -                    | -         | -           | -         |
| Kommune oder kommunales Wohnungsunternehmen  | -                    | -         | -           | -         |
| Privatwirtschaftliches Wohnungsunternehmen   | -                    | -         | -           | -         |
| Anderes privatwirtschaftliches Unternehmen   | -                    | -         | -           | -         |
| Bund oder Land                               | -                    | -         | -           | -         |
| Organisation ohne Erwerbszweck (z.B. Kirche) | -                    | -         | -           | -         |

Noch: 1.1 Gebäude mit Wohnraum und Wohnungen in Gebäuden mit Wohnraum nach Baujahr, Gebäudetyp, Zahl der Wohnungen, Eigentumsform und Heizungsart

|  | Gebäude mit Wohnraum |           | darunter    |           |
|--|----------------------|-----------|-------------|-----------|
|  |                      |           | Wohngebäude |           |
|  | Gebäude              | Wohnungen | Gebäude     | Wohnungen |
|  | Anzahl               | Anzahl    | Anzahl      | Anzahl    |
| <b>Heizungsart</b>                               |                      |           |             |           |
| Fernheizung (Fernwärme)                          | -                    | -         | -           | -         |
| Etagenheizung                                    | -                    | -         | -           | -         |
| Blockheizung                                     | -                    | -         | -           | -         |
| Zentralheizung                                   | 72                   | (103)     | 68          | (96)      |
| Einzel-/Mehrraumöfen (auch Nachtspeicherheizung) | 9                    | 9         | 9           | 9         |
| Keine Heizung im Gebäude oder in den Wohnungen   | -                    | -         | -           | -         |

Bei den ausgewiesenen Wohnungszahlen sind gewerblich genutzte Wohnungen nicht, Diplomatenwohnungen/Wohnungen ausländischer Streitkräfte nur in der „Insgesamt-Zeile“ berücksichtigt.

Die ausgewiesenen Zahlen zu „Gebäudetyp nach Zahl der Wohnungen“ und „Zahl der Wohnungen im Gebäude“ können Abweichungen zwischen der Anzahl der Gebäude und der entsprechenden Zahl der Wohnungen in diesen Gebäuden aufweisen. Dies ist auf das beim Zensus 2011 eingesetzte Geheimhaltungsverfahren zurückzuführen sowie auf die in den Wohnungsauswertungen nicht berücksichtigten Diplomatenwohnungen/Wohnungen ausländischer Streitkräfte bzw. gewerblich genutzten Wohnungen.

## 1.2 Gebäude mit Wohnraum nach Baujahr und Gebäudeart, Gebäudetyp, Zahl der Wohnungen, Eigentumsform und Heizungsart

|  | Insgesamt | Baujahr (Jahrzwanzigste) |             |             |                 |
|--|-----------|--------------------------|-------------|-------------|-----------------|
|  |           | Vor 1950                 | 1950 - 1969 | 1970 - 1989 | 1990 und später |
|  | Anzahl    | Anzahl                   | Anzahl      | Anzahl      | Anzahl          |
| <b>Insgesamt</b>                             |           |                          |             |             |                 |
| Insgesamt                                    | 81        | (25)                     | 13          | 31          | 12              |
| <b>Art des Gebäudes</b>                      |           |                          |             |             |                 |
| Gebäude mit Wohnraum                         | 81        | (25)                     | 13          | 31          | 12              |
| Wohngebäude                                  | (77)      | 25                       | 9           | 31          | 12              |
| Wohngebäude (ohne Wohnheime)                 | (77)      | 25                       | 9           | 31          | 12              |
| Wohnheime                                    | -         | -                        | -           | -           | -               |
| Sonstige Gebäude mit Wohnraum                | 4         | -                        | 4           | -           | -               |
| <b>Gebäudetyp nach Zahl der Wohnungen</b>    |           |                          |             |             |                 |
| Freistehendes Haus Insgesamt                 | (62)      | (15)                     | 13          | 22          | 12              |
| mit 1 Wohnung                                | (44)      | (15)                     | 13          | 13          | (3)             |
| mit 2 Wohnungen                              | 12        | -                        | -           | 3           | 9               |
| mit 3 und mehr Wohnungen                     | 6         | -                        | -           | 6           | -               |
| Doppelhaushälfte Insgesamt                   | 10        | 7                        | -           | 3           | -               |
| mit 1 Wohnung                                | 10        | 7                        | -           | 3           | -               |
| mit 2 Wohnungen                              | -         | -                        | -           | -           | -               |
| mit 3 und mehr Wohnungen                     | -         | -                        | -           | -           | -               |
| Gereihtes Haus Insgesamt                     | 9         | 3                        | -           | 6           | -               |
| mit 1 Wohnung                                | 6         | 3                        | -           | 3           | -               |
| mit 2 Wohnungen                              | -         | -                        | -           | -           | -               |
| mit 3 und mehr Wohnungen                     | 3         | -                        | -           | 3           | -               |
| Anderer Gebäudetyp Insgesamt                 | -         | -                        | -           | -           | -               |
| mit 1 Wohnung                                | -         | -                        | -           | -           | -               |
| mit 2 Wohnungen                              | -         | -                        | -           | -           | -               |
| mit 3 und mehr Wohnungen                     | -         | -                        | -           | -           | -               |
| <b>Zahl der Wohnungen im Gebäude</b>         |           |                          |             |             |                 |
| 1 Wohnung                                    | (60)      | 25                       | 13          | 19          | (3)             |
| 2 Wohnungen                                  | 12        | -                        | -           | 3           | 9               |
| 3 - 6 Wohnungen                              | 9         | -                        | -           | 9           | -               |
| 7 - 12 Wohnungen                             | -         | -                        | -           | -           | -               |
| 13 und mehr Wohnungen                        | -         | -                        | -           | -           | -               |
| <b>Eigentumsform des Gebäudes</b>            |           |                          |             |             |                 |
| Gemeinschaft von Wohnungseigentümern/-innen  | 3         | -                        | -           | -           | 3               |
| Privatperson/-en                             | 78        | (25)                     | 13          | 31          | (9)             |
| Wohnungsgenossenschaft                       | -         | -                        | -           | -           | -               |
| Kommune oder kommunales Wohnungsunternehmen  | -         | -                        | -           | -           | -               |
| Privatwirtschaftliches Wohnungsunternehmen   | -         | -                        | -           | -           | -               |
| Anderes privatwirtschaftliches Unternehmen   | -         | -                        | -           | -           | -               |
| Bund oder Land                               | -         | -                        | -           | -           | -               |
| Organisation ohne Erwerbszweck (z.B. Kirche) | -         | -                        | -           | -           | -               |

Noch: 1.2 Gebäude mit Wohnraum nach Baujahr und Gebäudeart, Gebäudetyp, Zahl der Wohnungen,  
Eigentumsform und Heizungsart

|   | Insgesamt | Baujahr (Jahrzwanzigste) |             |             |                 |
|---|-----------|--------------------------|-------------|-------------|-----------------|
|   |           | Vor 1950                 | 1950 - 1969 | 1970 - 1989 | 1990 und später |
|   | Anzahl    | Anzahl                   | Anzahl      | Anzahl      | Anzahl          |
| <b>Heizungsart</b>                                  |           |                          |             |             |                 |
| Fernheizung (Fernwärme)                             | -         | -                        | -           | -           | -               |
| Etagenheizung                                       | -         | -                        | -           | -           | -               |
| Blockheizung  | -         | -                        | -           | -           | -               |
| Zentralheizung                                      | 72        | 19                       | 10          | (31)        | 12              |
| Einzel-/Mehrraumöfen (auch<br>Nachtspeicherheizung) | 9         | 6                        | 3           | -           | -               |
| Keine Heizung im Gebäude oder in<br>den Wohnungen   | -         | -                        | -           | -           | -               |

## 1.3.1 Gebäude mit Wohnraum nach regionaler Einheit und Baujahr, Gebäudeart, Gebäudetyp, Zahl der Wohnungen, Eigentumsform und Heizungsart

|   | Gebäude     |                       |                       |                 |             |
|---|-------------|-----------------------|-----------------------|-----------------|-------------|
|   | Brockscheid | Verbandsgemeinde Daun | Landkreis Vulkaneifel | Rheinland-Pfalz | Deutschland |
|   | Anzahl      | Anzahl                | Anzahl                | Anzahl          | Anzahl      |
| <b>Insgesamt</b>                          |             |                       |                       |                 |             |
| Insgesamt                                 | 81          | 8 471                 | 23 720                | 1 183 475       | 18 922 618  |
| <b>Baujahr</b>                            |             |                       |                       |                 |             |
| Vor 1919                                  | (15)        | 1 250                 | 3 744                 | 181 833         | 2 655 042   |
| 1919 - 1948                               | 10          | 730                   | 2 215                 | 123 453         | 2 307 543   |
| 1949 - 1978                               | 22          | 3 374                 | 9 290                 | 462 714         | 7 188 157   |
| 1979 - 1986                               | 16          | 961                   | 2 600                 | 120 331         | 1 828 250   |
| 1987 - 1990                               | 6           | 298                   | 817                   | 47 821          | 736 588     |
| 1991 - 1995                               | 6           | 489                   | 1 365                 | 69 320          | 1 153 484   |
| 1996 - 2000                               | 6           | 668                   | 1 782                 | 79 166          | 1 434 704   |
| 2001 - 2004                               | -           | 382                   | 982                   | 47 349          | 790 074     |
| 2005 - 2008                               | -           | (212)                 | 669                   | 36 981          | 594 658     |
| 2009 und später                           | -           | (107)                 | 256                   | 14 507          | 234 118     |
| <b>Art des Gebäudes</b>                   |             |                       |                       |                 |             |
| Gebäude mit Wohnraum                      | 81          | 8 471                 | 23 720                | 1 183 475       | 18 922 618  |
| Wohngebäude                               | (77)        | 8 125                 | 22 800                | 1 140 000       | 18 259 360  |
| Wohngebäude (ohne Wohnheime)              | (77)        | 8 125                 | 22 794                | 1 139 024       | 18 239 634  |
| Wohnheime                                 | -           | -                     | 6                     | 976             | 19 726      |
| Sonstige Gebäude mit Wohnraum             | 4           | 346                   | 920                   | 43 475          | 663 258     |
| <b>Gebäudetyp nach Zahl der Wohnungen</b> |             |                       |                       |                 |             |
| Freistehendes Haus Insgesamt              | (62)        | 6 824                 | 18 981                | 813 645         | 11 670 098  |
| mit 1 Wohnung                             | (44)        | 5 314                 | 14 970                | 597 607         | 7 865 099   |
| mit 2 Wohnungen                           | 12          | 1 083                 | 2 930                 | 143 967         | 2 363 400   |
| mit 3 und mehr Wohnungen                  | 6           | 427                   | 1 081                 | 72 071          | 1 441 599   |
| Doppelhaushälfte Insgesamt                | 10          | 603                   | 1 714                 | 131 807         | 2 767 712   |
| mit 1 Wohnung                             | 10          | 453                   | 1 270                 | 93 446          | 1 961 269   |
| mit 2 Wohnungen                           | -           | 91                    | 301                   | 21 364          | 424 662     |
| mit 3 und mehr Wohnungen                  | -           | 59                    | 143                   | 16 997          | 381 781     |
| Gereihtes Haus Insgesamt                  | 9           | 606                   | 1 896                 | 187 370         | 3 714 711   |
| mit 1 Wohnung                             | 6           | 458                   | 1 400                 | 119 829         | 2 093 366   |
| mit 2 Wohnungen                           | -           | (74)                  | 270                   | 22 255          | 311 332     |
| mit 3 und mehr Wohnungen                  | 3           | 74                    | 226                   | 45 286          | 1 310 013   |
| Anderer Gebäudetyp Insgesamt              | -           | 438                   | 1 129                 | 50 653          | 770 097     |
| mit 1 Wohnung                             | -           | 334                   | 857                   | 33 076          | 419 909     |
| mit 2 Wohnungen                           | -           | 62                    | (175)                 | 7 730           | 130 258     |
| mit 3 und mehr Wohnungen                  | -           | (42)                  | 97                    | 9 847           | 219 930     |
| <b>Zahl der Wohnungen im Gebäude</b>      |             |                       |                       |                 |             |
| 1 Wohnung                                 | (60)        | 6 559                 | 18 497                | 843 958         | 12 339 643  |
| 2 Wohnungen                               | 12          | 1 310                 | 3 676                 | 195 316         | 3 229 652   |
| 3 - 6 Wohnungen                           | 9           | 528                   | 1 418                 | 114 928         | 2 251 854   |
| 7 - 12 Wohnungen                          | -           | 48                    | 97                    | 23 254          | 882 631     |
| 13 und mehr Wohnungen                     | -           | (26)                  | (32)                  | 6 019           | 218 838     |

Noch: 1.3.1 Gebäude mit Wohnraum nach regionaler Einheit und Baujahr, Gebäudeart, Gebäudetyp, Zahl der Wohnungen, Eigentumsform und Heizungsart

|  | Gebäude     |                       |                       |                 |             |
|--|-------------|-----------------------|-----------------------|-----------------|-------------|
|  | Brockscheid | Verbandsgemeinde Daun | Landkreis Vulkaneifel | Rheinland-Pfalz | Deutschland |
|  | Anzahl      | Anzahl                | Anzahl                | Anzahl          | Anzahl      |
| <b>Eigentumsform des Gebäudes</b>                |             |                       |                       |                 |             |
| Gemeinschaft von Wohnungseigentümern/-innen      | 3           | 381                   | 1 132                 | 88 519          | 1 767 017   |
| Privatperson/-en                                 | 78          | 8 008                 | 22 381                | 1 060 228       | 15 968 275  |
| Wohnungsgenossenschaft                           | -           | -                     | -                     | 3 425           | 288 767     |
| Kommune oder kommunales Wohnungsunternehmen      | -           | 19                    | 48                    | 12 683          | 332 089     |
| Privatwirtschaftliches Wohnungsunternehmen       | -           | 16                    | 47                    | 8 438           | 316 086     |
| Anderes privatwirtschaftliches Unternehmen       | -           | 28                    | 59                    | 4 760           | 131 832     |
| Bund oder Land                                   | -           | 3                     | 3                     | 1 109           | 44 215      |
| Organisation ohne Erwerbszweck (z.B. Kirche)     | -           | 16                    | 50                    | 4 313           | 74 337      |
| <b>Heizungsart</b>                               |             |                       |                       |                 |             |
| Fernheizung (Fernwärme)                          | -           | (81)                  | 317                   | 28 315          | 1 020 473   |
| Etagenheizung                                    | -           | 117                   | 447                   | 69 769          | 1 218 091   |
| Blockheizung                                     | -           | 29                    | (89)                  | 5 500           | 186 429     |
| Zentralheizung                                   | 72          | 6 927                 | 18 994                | 964 750         | 14 951 706  |
| Einzel-/Mehrraumöfen (auch Nachtspeicherheizung) | 9           | 1 173                 | 3 512                 | 103 185         | 1 435 746   |
| Keine Heizung im Gebäude oder in den Wohnungen   | -           | (144)                 | 361                   | 11 956          | 110 173     |

## 1.3.2 Gebäude mit Wohnraum nach regionaler Einheit und Baujahr, Gebäudeart, Gebäudetyp, Zahl der Wohnungen, Eigentumsform und Heizungsart -in %-

|   | Gebäude     |                       |                       |                 |             |
|---|-------------|-----------------------|-----------------------|-----------------|-------------|
|   | Brockscheid | Verbandsgemeinde Daun | Landkreis Vulkaneifel | Rheinland-Pfalz | Deutschland |
|   | %           | %                     | %                     | %               | %           |
| <b>Baujahr</b>                            |             |                       |                       |                 |             |
| Vor 1919                                  | (18,5)      | 14,8                  | 15,8                  | 15,4            | 14,0        |
| 1919 - 1948                               | 12,3        | 8,6                   | 9,3                   | 10,4            | 12,2        |
| 1949 - 1978                               | 27,2        | 39,8                  | 39,2                  | 39,1            | 38,0        |
| 1979 - 1986                               | 19,8        | 11,3                  | 11,0                  | 10,2            | 9,7         |
| 1987 - 1990                               | 7,4         | 3,5                   | 3,4                   | 4,0             | 3,9         |
| 1991 - 1995                               | 7,4         | 5,8                   | 5,8                   | 5,9             | 6,1         |
| 1996 - 2000                               | 7,4         | 7,9                   | 7,5                   | 6,7             | 7,6         |
| 2001 - 2004                               | -           | 4,5                   | 4,1                   | 4,0             | 4,2         |
| 2005 - 2008                               | -           | (2,5)                 | 2,8                   | 3,1             | 3,1         |
| 2009 und später                           | -           | (1,3)                 | 1,1                   | 1,2             | 1,2         |
| <b>Art des Gebäudes</b>                   |             |                       |                       |                 |             |
| Gebäude mit Wohnraum                      | 100,0       | 100,0                 | 100,0                 | 100,0           | 100,0       |
| Wohngebäude                               | (95,1)      | 95,9                  | 96,1                  | 96,3            | 96,5        |
| Wohngebäude (ohne Wohnheime)              | (95,1)      | 95,9                  | 96,1                  | 96,2            | 96,4        |
| Wohnheime                                 | -           | -                     | 0,0                   | 0,1             | 0,1         |
| Sonstige Gebäude mit Wohnraum             | 4,9         | 4,1                   | 3,9                   | 3,7             | 3,5         |
| <b>Gebäudetyp nach Zahl der Wohnungen</b> |             |                       |                       |                 |             |
| Freistehendes Haus Insgesamt              | (76,5)      | 80,6                  | 80,0                  | 68,8            | 61,7        |
| mit 1 Wohnung                             | (54,3)      | 62,7                  | 63,1                  | 50,5            | 41,6        |
| mit 2 Wohnungen                           | 14,8        | 12,8                  | 12,4                  | 12,2            | 12,5        |
| mit 3 und mehr Wohnungen                  | 7,4         | 5,0                   | 4,6                   | 6,1             | 7,6         |
| Doppelhaushälfte Insgesamt                | 12,3        | 7,1                   | 7,2                   | 11,1            | 14,6        |
| mit 1 Wohnung                             | 12,3        | 5,3                   | 5,4                   | 7,9             | 10,4        |
| mit 2 Wohnungen                           | -           | 1,1                   | 1,3                   | 1,8             | 2,2         |
| mit 3 und mehr Wohnungen                  | -           | 0,7                   | 0,6                   | 1,4             | 2,0         |
| Gereihtes Haus Insgesamt                  | 11,1        | 7,2                   | 8,0                   | 15,8            | 19,6        |
| mit 1 Wohnung                             | 7,4         | 5,4                   | 5,9                   | 10,1            | 11,1        |
| mit 2 Wohnungen                           | -           | (0,9)                 | 1,1                   | 1,9             | 1,6         |
| mit 3 und mehr Wohnungen                  | 3,7         | 0,9                   | 1,0                   | 3,8             | 6,9         |
| Anderer Gebäudetyp Insgesamt              | -           | 5,2                   | 4,8                   | 4,3             | 4,1         |
| mit 1 Wohnung                             | -           | 3,9                   | 3,6                   | 2,8             | 2,2         |
| mit 2 Wohnungen                           | -           | 0,7                   | (0,7)                 | 0,7             | 0,7         |
| mit 3 und mehr Wohnungen                  | -           | (0,5)                 | 0,4                   | 0,8             | 1,2         |
| <b>Zahl der Wohnungen im Gebäude</b>      |             |                       |                       |                 |             |
| 1 Wohnung                                 | (74,1)      | 77,4                  | 78,0                  | 71,3            | 65,2        |
| 2 Wohnungen                               | 14,8        | 15,5                  | 15,5                  | 16,5            | 17,1        |
| 3 - 6 Wohnungen                           | 11,1        | 6,2                   | 6,0                   | 9,7             | 11,9        |
| 7 - 12 Wohnungen                          | -           | 0,6                   | 0,4                   | 2,0             | 4,7         |
| 13 und mehr Wohnungen                     | -           | (0,3)                 | (0,1)                 | 0,5             | 1,2         |



Noch: 1.3.2 Gebäude mit Wohnraum nach regionaler Einheit und Baujahr, Gebäudeart, Gebäudetyp, Zahl der Wohnungen, Eigentumsform und Heizungsart -in %-

|  | Gebäude     |                       |                       |                 |             |
|--|-------------|-----------------------|-----------------------|-----------------|-------------|
|  | Brockscheid | Verbandsgemeinde Daun | Landkreis Vulkaneifel | Rheinland-Pfalz | Deutschland |
|  | %           | %                     | %                     | %               | %           |
| <b>Eigentumsform des Gebäudes</b>                |             |                       |                       |                 |             |
| Gemeinschaft von Wohnungseigentümern/-innen      | 3,7         | 4,5                   | 4,8                   | 7,5             | 9,3         |
| Privatperson/-en                                 | 96,3        | 94,5                  | 94,4                  | 89,6            | 84,4        |
| Wohnungsgenossenschaft                           | -           | -                     | -                     | 0,3             | 1,5         |
| Kommune oder kommunales Wohnungsunternehmen      | -           | 0,2                   | 0,2                   | 1,1             | 1,8         |
| Privatwirtschaftliches Wohnungsunternehmen       | -           | 0,2                   | 0,2                   | 0,7             | 1,7         |
| Anderes privatwirtschaftliches Unternehmen       | -           | 0,3                   | 0,2                   | 0,4             | 0,7         |
| Bund oder Land                                   | -           | 0,0                   | 0,0                   | 0,1             | 0,2         |
| Organisation ohne Erwerbszweck (z.B. Kirche)     | -           | 0,2                   | 0,2                   | 0,4             | 0,4         |
| <b>Heizungsart</b>                               |             |                       |                       |                 |             |
| Fernheizung (Fernwärme)                          | -           | (1,0)                 | 1,3                   | 2,4             | 5,4         |
| Etagenheizung                                    | -           | 1,4                   | 1,9                   | 5,9             | 6,4         |
| Blockheizung                                     | -           | 0,3                   | (0,4)                 | 0,5             | 1,0         |
| Zentralheizung                                   | 88,9        | 81,8                  | 80,1                  | 81,5            | 79,0        |
| Einzel-/Mehrraumöfen (auch Nachtspeicherheizung) | 11,1        | 13,8                  | 14,8                  | 8,7             | 7,6         |
| Keine Heizung im Gebäude oder in den Wohnungen   | -           | (1,7)                 | 1,5                   | 1,0             | 0,6         |

Die relativen Ergebnisse beziehen sich auf die Gesamtzahl der Gebäude der jeweiligen regionalen Einheit je betrachtetem Gebäudemerkmal.

Die relativen Werte wurden durch Division von Ergebnissen nach Durchführung der Geheimhaltung errechnet.

## 2.1 Wohnungen in Gebäuden mit Wohnraum nach Art der Nutzung, Fläche der Wohnung, Zahl der Räume und Ausstattung

|  | Wohnungen in Gebäuden mit Wohnraum | davon                     |   |                         |  |
|--|------------------------------------|---------------------------|---|-------------------------|--|
|  |                                    | Wohnungen in Wohngebäuden | davon                                       |                         | Wohnungen in Sonstigen Gebäuden mit Wohnraum |
|  |                                    |                           | Wohnungen in Wohngebäuden (keine Wohnheime) | Wohnungen in Wohnheimen |  |
|  | Anzahl                             | Anzahl                    | Anzahl                                      | Anzahl                  | Anzahl                                       |
| <b>Insgesamt</b>                               |                                    |                           |   |                         |  |
| Insgesamt                                      | 112                                | 105                       | 105   | -                       | 7  |
| <b>Art der Wohnungsnutzung</b>                 |                                    |                           |   |                         |  |
| Von Eigentümer/-in bewohnt                     | (62)                               | (62)                      | (62)  | -                       | -  |
| Zu Wohnzwecken vermietet (auch mietfrei)       | (46)                               | (43)                      | (43)  | -                       | 3  |
| Ferien- und Freizeitwohnung                    | -                                  | -                         | -   | -                       | -  |
| Leer stehend                                   | 4                                  | -                         | -   | -                       | 4  |
| <b>Fläche der Wohnung in m²</b>                |                                    |                           |   |                         |  |
| Unter 40                                       | 3                                  | 3                         | 3   | -                       | -  |
| 40 - 59  | 6                                  | 6                         | 6   | -                       | -  |
| 60 - 79  | 24                                 | 21                        | 21  | -                       | 3  |
| 80 - 99  | 24                                 | 24                        | 24  | -                       | -  |
| 100 - 119                                      | 22                                 | 18                        | 18  | -                       | 4  |
| 120 - 139                                      | 22                                 | 22                        | 22  | -                       | -  |
| 140 - 159                                      | 8                                  | 8                         | 8   | -                       | -  |
| 160 - 179                                      | -                                  | -                         | -   | -                       | -  |
| 180 - 199                                      | 3                                  | 3                         | 3   | -                       | -  |
| 200 und mehr                                   | -                                  | -                         | -   | -                       | -  |
| <b>Zahl der Räume</b>                          |                                    |                           |   |                         |  |
| 1 Raum   | -                                  | -                         | -   | -                       | -  |
| 2 Räume  | 6                                  | 6                         | 6   | -                       | -  |
| 3 Räume  | 18                                 | 15                        | 15  | -                       | 3  |
| 4 Räume  | 12                                 | 12                        | 12  | -                       | -  |
| 5 Räume  | (9)                                | (9)                       | (9)   | -                       | -  |
| 6 Räume  | 34                                 | 34                        | 34  | -                       | -  |
| 7 und mehr Räume                               | (33)                               | 29                        | 29  | -                       | 4  |
| <b>Ausstattung der Wohnung</b>                 |                                    |                           |   |                         |  |
| Badewanne/Dusche und WC vorhanden              | 112                                | 105                       | 105   | -                       | 7  |
| Badewanne/Dusche und WC nicht vorhanden        | -                                  | -                         | -   | -                       | -  |
| Badewanne/Dusche vorhanden, WC nicht vorhanden | -                                  | -                         | -   | -                       | -  |
| Badewanne/Dusche nicht vorhanden, WC vorhanden | -                                  | -                         | -   | -                       | -  |

Bei den ausgewiesenen Wohnungszahlen sind gewerblich genutzte Wohnungen nicht, Diplomatenwohnungen/Wohnungen ausländischer Streitkräfte nur in der „Insgesamt-Zeile“ berücksichtigt.

## 2.2.1 Wohnungen in Gebäuden mit Wohnraum nach regionaler Einheit und Art der Nutzung, Fläche der Wohnung, Zahl der Räume und Ausstattung

|  | Wohnungen   |                       |                       |                 |             |
|--|-------------|-----------------------|-----------------------|-----------------|-------------|
|  | Brockscheid | Verbandsgemeinde Daun | Landkreis Vulkaneifel | Rheinland-Pfalz | Deutschland |
|  | Anzahl      | Anzahl                | Anzahl                | Anzahl          | Anzahl      |
| <b>Insgesamt</b>                               |             |                       |                       |                 |             |
| Insgesamt                                      | 112         | 11 745                | 31 880                | 2 010 559       | 40 563 320  |
| <b>Art der Wohnungsnutzung</b>                 |             |                       |                       |                 |             |
| Von Eigentümer/-in bewohnt                     | (62)        | 6 961                 | 19 431                | 1 056 986       | 17 292 029  |
| Zu Wohnzwecken vermietet (auch mietfrei)       | (46)        | 3 812                 | 9 426                 | 841 958         | 21 199 913  |
| Ferien- und Freizeitwohnung                    | -           | 447                   | 1 486                 | 14 906          | 224 529     |
| Leer stehend                                   | 4           | 525                   | 1 533                 | 89 040          | 1 828 846   |
| <b>Fläche der Wohnung in m²</b>                |             |                       |                       |                 |             |
| Unter 40                                       | 3           | 209                   | 471                   | 79 051          | 2 177 061   |
| 40 - 59  | 6           | 994                   | 2 492                 | 219 658         | 7 288 734   |
| 60 - 79  | 24          | 1 743                 | 4 570                 | 368 640         | 9 663 142   |
| 80 - 99  | 24          | 2 017                 | 5 625                 | 363 190         | 6 987 435   |
| 100 - 119                                      | 22          | 1 827                 | 5 122                 | 281 553         | 4 913 194   |
| 120 - 139                                      | 22          | 2 080                 | 5 754                 | 282 169         | 4 211 779   |
| 140 - 159                                      | 8           | 1 288                 | 3 526                 | 181 337         | 2 394 089   |
| 160 - 179                                      | -           | 705                   | 1 782                 | 86 315          | 1 117 240   |
| 180 - 199                                      | 3           | 347                   | 953                   | 53 728          | 686 793     |
| 200 und mehr                                   | -           | 535                   | 1 581                 | 87 249          | 1 105 850   |
| <b>Zahl der Räume</b>                          |             |                       |                       |                 |             |
| 1 Raum   | -           | (119)                 | 290                   | 56 146          | 1 306 117   |
| 2 Räume  | 6           | 603                   | 1 524                 | 130 279         | 3 735 658   |
| 3 Räume  | 18          | 1 529                 | 3 899                 | 335 419         | 8 890 843   |
| 4 Räume  | 12          | 1 941                 | 5 534                 | 436 277         | 10 410 969  |
| 5 Räume  | (9)         | 2 064                 | 5 864                 | 364 352         | 6 855 418   |
| 6 Räume  | 34          | 2 181                 | 6 002                 | 292 471         | 4 406 792   |
| 7 und mehr Räume                               | (33)        | 3 308                 | 8 763                 | 387 946         | 4 939 520   |
| <b>Ausstattung der Wohnung</b>                 |             |                       |                       |                 |             |
| Badewanne/Dusche und WC vorhanden              | 112         | 11 658                | 31 595                | 1 970 139       | 39 916 059  |
| Badewanne/Dusche und WC nicht vorhanden        | -           | (18)                  | (99)                  | 6 506           | 308 371     |
| Badewanne/Dusche vorhanden, WC nicht vorhanden | -           | 12                    | (37)                  | 4 165           | 104 585     |
| Badewanne/Dusche nicht vorhanden, WC vorhanden | -           | 57                    | (145)                 | 22 080          | 216 302     |

Bei den ausgewiesenen Wohnungszahlen sind gewerblich genutzte Wohnungen nicht, Diplomatenwohnungen/Wohnungen ausländischer Streitkräfte nur in der „Insgesamt-Zeile“ berücksichtigt.

## 2.2.2 Wohnungen in Gebäuden mit Wohnraum nach regionaler Einheit und Art der Nutzung, Fläche der Wohnung, Zahl der Räume und Ausstattung -in %-

|  | Wohnungen   |                       |                       |                 |             |
|--|-------------|-----------------------|-----------------------|-----------------|-------------|
|  | Brockscheid | Verbandsgemeinde Daun | Landkreis Vulkaneifel | Rheinland-Pfalz | Deutschland |
|  | %           | %                     | %                     | %               | %           |
| <b>Art der Wohnungsnutzung</b>                 |             |                       |                       |                 |             |
| Von Eigentümer/-in bewohnt                     | (55,4)      | 59,3                  | 61,0                  | 52,8            | 42,6        |
| Zu Wohnzwecken vermietet (auch mietfrei)       | (41,1)      | 32,5                  | 29,6                  | 42,0            | 52,3        |
| Ferien- und Freizeitwohnung                    | -           | 3,8                   | 4,7                   | 0,7             | 0,6         |
| Leer stehend                                   | 3,6         | 4,5                   | 4,8                   | 4,4             | 4,5         |
| <b>Fläche der Wohnung in m²</b>                |             |                       |                       |                 |             |
| Unter 40                                       | 2,7         | 1,8                   | 1,5                   | 3,9             | 5,4         |
| 40 - 59  | 5,4         | 8,5                   | 7,8                   | 11,0            | 18,0        |
| 60 - 79  | 21,4        | 14,8                  | 14,3                  | 18,4            | 23,8        |
| 80 - 99  | 21,4        | 17,2                  | 17,6                  | 18,1            | 17,2        |
| 100 - 119                                      | 19,6        | 15,6                  | 16,1                  | 14,1            | 12,1        |
| 120 - 139                                      | 19,6        | 17,7                  | 18,1                  | 14,1            | 10,4        |
| 140 - 159                                      | 7,1         | 11,0                  | 11,1                  | 9,1             | 5,9         |
| 160 - 179                                      | -           | 6,0                   | 5,6                   | 4,3             | 2,8         |
| 180 - 199                                      | 2,7         | 3,0                   | 3,0                   | 2,7             | 1,7         |
| 200 und mehr                                   | -           | 4,6                   | 5,0                   | 4,4             | 2,7         |
| <b>Zahl der Räume</b>                          |             |                       |                       |                 |             |
| 1 Raum   | -           | (1,0)                 | 0,9                   | 2,8             | 3,2         |
| 2 Räume  | 5,4         | 5,1                   | 4,8                   | 6,5             | 9,2         |
| 3 Räume  | 16,1        | 13,0                  | 12,2                  | 16,7            | 21,9        |
| 4 Räume  | 10,7        | 16,5                  | 17,4                  | 21,8            | 25,7        |
| 5 Räume  | (8,0)       | 17,6                  | 18,4                  | 18,2            | 16,9        |
| 6 Räume  | 30,4        | 18,6                  | 18,8                  | 14,6            | 10,9        |
| 7 und mehr Räume                               | (29,5)      | 28,2                  | 27,5                  | 19,4            | 12,2        |
| <b>Ausstattung der Wohnung</b>                 |             |                       |                       |                 |             |
| Badewanne/Dusche und WC vorhanden              | 100,0       | 99,3                  | 99,1                  | 98,4            | 98,4        |
| Badewanne/Dusche und WC nicht vorhanden        | -           | (0,2)                 | (0,3)                 | 0,3             | 0,8         |
| Badewanne/Dusche vorhanden, WC nicht vorhanden | -           | 0,1                   | (0,1)                 | 0,2             | 0,3         |
| Badewanne/Dusche nicht vorhanden, WC vorhanden | -           | 0,5                   | (0,5)                 | 1,1             | 0,5         |

Bei den ausgewiesenen Wohnungszahlen sind gewerblich genutzte Wohnungen, Diplomatenwohnungen/Wohnungen ausländischer Streitkräfte nicht berücksichtigt.

Die relativen Ergebnisse beziehen sich auf die Gesamtzahl der Gebäude der jeweiligen regionalen Einheit je betrachtetem Gebäudemerkmal.

Die relativen Werte wurden durch Division von Ergebnissen nach Durchführung der Geheimhaltung errechnet.

## 3.1 Gebäude- und Wohnungskennzahlen im regionalen Vergleich

| Gebiet                             | Kennzahlen für Gebäude und Wohnungen |  |   |
|------------------------------------|--------------------------------------|--|---|
|                                    | Eigentümerquote<br>(Wohnungen)       | Durchschnittliche<br>Wohnungsgröße in m² | Durchschnittliche Anzahl<br>der Wohnungen je<br>Wohngebäude |
|                                    | %                                    | m²                                       | Anzahl  |
| <b>Verbandsgemeinde Daun</b>       | 66                                   | 111                                      | 1   |
| Betteldorf                         | .                                    | .  | 1   |
| Bleckhausen                        | .                                    | .  | 1   |
| <b>Brockscheid</b>                 | .                                    | .  | 1   |
| Darscheid                          | .                                    | .  | 1   |
| Daun, Stadt                        | 51                                   | 105                                      | 2   |
| Demerath                           | .                                    | .  | 1   |
| Deudesfeld                         | .                                    | .  | 1   |
| Dockweiler                         | .                                    | .  | 1   |
| Dreis-Brück                        | 77                                   | 119                                      | 1   |
| Ellscheid                          | 78                                   | .  | 1   |
| Gefell                             | .                                    | .  | 1   |
| Gillenfeld                         | 66                                   | .  | 1   |
| Hinterweiler                       | .                                    | 126                                      | 1   |
| Hörscheid                          | .                                    | .  | 1   |
| Immerath                           | .                                    | .  | 1   |
| Kirchweiler                        | .                                    | .  | 1   |
| Kradenbach                         | .                                    | .  | 1   |
| Mehren                             | 62                                   | 113                                      | 1   |
| Meisburg                           | .                                    | .  | 1   |
| Mückeln                            | 76                                   | .  | 1   |
| Nerdlen                            | .                                    | .  | 1   |
| Niederstadtfeld                    | .                                    | .  | 1   |
| Oberstadtfeld                      | .                                    | .  | 1   |
| Sarmersbach                        | .                                    | .  | 1   |
| Saxler                             | .                                    | .  | 1   |
| Schalkenmehren                     | .                                    | .  | 1   |
| Schutz                             | .                                    | .  | 1   |
| Schönbach                          | .                                    | .  | 1   |
| Steineberg                         | .                                    | .  | 1   |
| Steiningen                         | .                                    | .  | 1   |
| Strohn                             | .                                    | .  | 1   |
| Strotzbüsch                        | .                                    | 110                                      | 1   |
| Udler                              | .                                    | .  | 1   |
| Utzerath                           | 86                                   | .  | 1   |
| Wallenborn                         | .                                    | .  | 1   |
| Weidenbach                         | .                                    | .  | 1   |
| Winkel (Eifel)                     | .                                    | .  | 1   |
| Üdersdorf                          | 74                                   | .  | 1   |
| <b>Verbandsgemeinde Gerolstein</b> | 67                                   | 110                                      | 1   |
| Berlingen                          | .                                    | .  | 1   |
| Birresborn                         | .                                    | .  | 1   |
| Densborn                           | .                                    | 114                                      | 1   |
| Duppach                            | .                                    | .  | 1   |
| Gerolstein, Stadt                  | 59                                   | 108                                      | 1   |
| Hohenfels-Essingen                 | .                                    | .  | 1   |
| Kalenborn-Scheuern                 | .                                    | .  | 1   |
| Kopp                               | .                                    | .  | 1   |
| Mürtenbach                         | .                                    | .  | 1   |
| Neroth                             | .                                    | .  | 1   |
| Pelm                               | .                                    | .  | 1   |

## Noch: 3.1 Gebäude- und Wohnungskennzahlen im regionalen Vergleich

| Gebiet                      | Kennzahlen für Gebäude und Wohnungen |  |   |
|-----------------------------|--------------------------------------|--|---|
|                             | Eigentümerquote<br>(Wohnungen)       | Durchschnittliche<br>Wohnungsgröße in m² | Durchschnittliche Anzahl<br>der Wohnungen je<br>Wohngebäude |
|                             | %                                    | m²                                       | Anzahl  |
| Rockeskyll                  | .                                    | 114                                      | 1   |
| Salm                        | .                                    | .  | 1   |
| Verbandsgemeinde Hillesheim | 70                                   | 115                                      | 1   |
| Basberg                     | .                                    | .  | 1   |
| Berndorf                    | .                                    | .  | 1   |
| Dohm-Lammersdorf            | .                                    | .  | 1   |
| Hillesheim, Stadt           | 57                                   | .  | 2   |
| Kerpen (Eifel)              | .                                    | .  | 1   |
| Nohn                        | .                                    | .  | 1   |
| Oberbettingen               | .                                    | .  | 1   |
| Oberehe-Stroheich           | .                                    | .  | 1   |
| Walsdorf                    | .                                    | .  | 1   |
| Wiesbaum                    | .                                    | .  | 1   |
| Üxheim                      | .                                    | .  | 1   |
| Verbandsgemeinde Kelberg    | 74                                   | .  | 1   |
| Arbach                      | .                                    | .  | 1   |
| Beinhausen                  | .                                    | .  | 1   |
| Bereborn                    | .                                    | .  | 1   |
| Berenbach                   | .                                    | .  | 1   |
| Bodenbach                   | .                                    | 122                                      | 1   |
| Bongard                     | .                                    | 116                                      | 1   |
| Borler                      | .                                    | .  | 1   |
| Boxberg                     | .                                    | .  | 1   |
| Brücktal                    | .                                    | .  | 2   |
| Drees                       | .                                    | .  | 1   |
| Gelenberg                   | 87                                   | 128                                      | 1   |
| Gunderath                   | .                                    | .  | 1   |
| Horperath                   | .                                    | .  | 1   |
| Höchstberg                  | .                                    | .  | 1   |
| Hörschhausen                | .                                    | .  | 1   |
| Kaperich                    | .                                    | .  | 1   |
| Katzwinkel                  | 87                                   | .  | 1   |
| Kelberg                     | 65                                   | 119                                      | 1   |
| Kirsbach                    | .                                    | .  | 1   |
| Kolverath                   | .                                    | .  | 1   |
| Kötterichen                 | .                                    | 114                                      | 1   |
| Lirstal                     | .                                    | 100                                      | 1   |
| Mannebach                   | .                                    | .  | 1   |
| Mosbruch                    | 90                                   | .  | 1   |
| Neichen                     | .                                    | .  | 1   |
| Nitz                        | .                                    | .  | 2   |
| Oberelz                     | .                                    | .  | 1   |
| Reimerath                   | .                                    | .  | 1   |
| Retterath                   | .                                    | .  | 1   |
| Sassen                      | .                                    | .  | 1   |
| Uersfeld                    | .                                    | .  | 1   |
| Ueß                         | .                                    | .  | 1   |
| Welcherath                  | .                                    | .  | 1   |
| Verbandsgemeinde Obere Kyll | 72                                   | 111                                      | 1   |
| Birgel                      | .                                    | .  | 1   |
| Esch                        | .                                    | .  | 1   |
| Feusdorf                    | 80                                   | 120                                      | 1   |

## Noch: 3.1 Gebäude- und Wohnungskennzahlen im regionalen Vergleich

| Gebiet                       | Kennzahlen für Gebäude und Wohnungen |  |   |
|------------------------------|--------------------------------------|--|---|
|                              | Eigentümerquote<br>(Wohnungen)       | Durchschnittliche<br>Wohnungsgröße in m² | Durchschnittliche Anzahl<br>der Wohnungen je<br>Wohngebäude |
|                              | %                                    | m²                                       | Anzahl  |
| Gönnersdorf                  | .                                    | .  | 1   |
| Hallschlag                   | .                                    | .  | 1   |
| Jünkerath                    | 62                                   | .  | 1   |
| Kerschenbach                 | .                                    | .  | 1   |
| Lissendorf                   | 67                                   | 99                                       | 1   |
| Ormont                       | .                                    | .  | 1   |
| Reuth                        | .                                    | .  | 2   |
| Scheid                       | 88                                   | .  | 1   |
| Schüller                     | .                                    | .  | 1   |
| Stadtkyll                    | .                                    | .  | 1   |
| Steffeln                     | .                                    | .  | 1   |
| <b>Landkreis Vulkaneifel</b> | 68,6                                 | .  | 1,4   |
| <b>Rheinland-Pfalz</b>       | 57,1                                 | 104,2                                    | 1,7   |
| <b>Deutschland</b>           | 45,9                                 | 91,4                                     | 2,1   |

Die Kennzahlen wurden durch Division von Originalergebnissen vor Geheimhaltung errechnet. Kennzahlwerte, die Rückschlüsse auf diese Originalergebnisse ermöglichen würden, wurden gesperrt.

Weitere Informationen zur jeweiligen Berechnung sind dem Bereich der Definitionen zu entnehmen.

## 3.2 Weitere Wohnungskennzahlen im regionalen Vergleich

| Gebiet                             | Kennzahlen für Wohnungen                  |                             |   |
|------------------------------------|---|-----------------------------|---|
|                                    | Anteil des selbst genutzten Wohneigentums | Leerstandsquote (Wohnungen) | Anteil des zu Wohnzwecken vermieteten Wohneigentums (auch mietfrei) |
|                                    | %   | %                           | %   |
| <b>Verbandsgemeinde Daun</b>       | 63  | 4                           | 33  |
| Betteldorf                         | .   | .                           | .   |
| Bleckhausen                        | .   | .                           | .   |
| <b>Brockscheid</b>                 | .   | .                           | .   |
| Darscheid                          | .   | .                           | .   |
| Daun, Stadt                        | 49  | 3                           | 48  |
| Demerath                           | .   | 6                           | 17  |
| Deudesfeld                         | .   | .                           | 20  |
| Dockweiler                         | .   | .                           | .   |
| Dreis-Brück                        | .   | 5                           | 21  |
| Ellscheid                          | .   | .                           | .   |
| Gefell                             | .   | -                           | .   |
| Gillenfeld                         | 63  | 5                           | 32  |
| Hinterweiler                       | .   | .                           | .   |
| Hörscheid                          | .   | .                           | .   |
| Immerath                           | .   | 5                           | .   |
| Kirchweiler                        | .   | 6                           | .   |
| Kradenbach                         | .   | .                           | .   |
| Mehren                             | 59  | 5                           | 36  |
| Meisburg                           | .   | .                           | .   |
| Mückeln                            | .   | .                           | 24  |
| Nerdlen                            | .   | 4                           | .   |
| Niederstadtfeld                    | 76  | .                           | .   |
| Oberstadtfeld                      | .   | .                           | .   |
| Sarmersbach                        | .   | .                           | .   |
| Saxler                             | 69  | .                           | .   |
| Schalkenmehren                     | .   | .                           | .   |
| Schutz                             | .   | .                           | .   |
| Schönbach                          | .   | .                           | .   |
| Steineberg                         | 79  | .                           | .   |
| Steiningen                         | 69  | .                           | .   |
| Strohn                             | .   | .                           | .   |
| Strotzbüsch                        | 69  | .                           | .   |
| Udler                              | .   | .                           | .   |
| Utzerath                           | .   | .                           | 13  |
| Wallenborn                         | .   | 7                           | .   |
| Weidenbach                         | .   | .                           | .   |
| Winkel (Eifel)                     | .   | .                           | .   |
| Üdersdorf                          | 71  | 4                           | 25  |
| <b>Verbandsgemeinde Gerolstein</b> | 64  | 5                           | 31  |
| Berlingen                          | .   | .                           | .   |
| Birresborn                         | .   | 7                           | .   |
| Densborn                           | .   | .                           | .   |
| Duppach                            | .   | 9                           | .   |
| Gerolstein, Stadt                  | 57  | 5                           | 39  |
| Hohenfels-Essingen                 | .   | 4                           | .   |
| Kalenborn-Scheuern                 | .   | .                           | .   |
| Kopp                               | .   | .                           | .   |
| Mürtenbach                         | 68  | .                           | .   |
| Neroth                             | 75  | .                           | .   |
| Pelm                               | 67  | .                           | .   |



## Noch: 3.2 Weitere Wohnungskennzahlen im regionalen Vergleich

| Gebiet                      | Kennzahlen für Wohnungen                  |                             |   |
|-----------------------------|---|-----------------------------|---|
|                             | Anteil des selbst genutzten Wohneigentums | Leerstandsquote (Wohnungen) | Anteil des zu Wohnzwecken vermieteten Wohneigentums (auch mietfrei) |
|                             | %   | %                           | %   |
| Rockeskyll                  | .   | .                           | .   |
| Salm                        | .   | .                           | .   |
| Verbandsgemeinde Hillesheim | 67  | 4                           | 29  |
| Basberg                     | .   | .                           | .   |
| Berndorf                    | 75  | .                           | .   |
| Dohm-Lammersdorf            | .   | .                           | .   |
| Hillesheim, Stadt           | 55  | .                           | 42  |
| Kerpen (Eifel)              | .   | 7                           | .   |
| Nohn                        | .   | .                           | .   |
| Oberbettingen               | .   | 1                           | .   |
| Oberehe-Stroheich           | 82  | .                           | 15  |
| Walsdorf                    | .   | 6                           | .   |
| Wiesbaum                    | .   | .                           | .   |
| Üxheim                      | 74  | .                           | .   |
| Verbandsgemeinde Kelberg    | 71  | 5                           | 24  |
| Arbach                      | .   | .                           | .   |
| Beinhausen                  | .   | -                           | .   |
| Bereborn                    | .   | .                           | .   |
| Berenbach                   | .   | .                           | .   |
| Bodenbach                   | .   | 3                           | .   |
| Bongard                     | 71  | .                           | .   |
| Borler                      | .   | .                           | .   |
| Boxberg                     | .   | .                           | 25  |
| Brücktal                    | .   | .                           | .   |
| Drees                       | .   | .                           | .   |
| Gelenberg                   | .   | .                           | .   |
| Gunderath                   | .   | .                           | .   |
| Horperath                   | .   | .                           | .   |
| Höchstberg                  | .   | .                           | .   |
| Hörschhausen                | .   | .                           | .   |
| Kaperich                    | .   | .                           | .   |
| Katzwinkel                  | .   | .                           | 13  |
| Kelberg                     | 61  | .                           | .   |
| Kirsbach                    | .   | -                           | .   |
| Kolverath                   | .   | .                           | .   |
| Kötterichen                 | .   | .                           | 23  |
| Lirstal                     | .   | .                           | .   |
| Mannebach                   | .   | .                           | .   |
| Mosbruch                    | .   | .                           | .   |
| Neichen                     | .   | .                           | .   |
| Nitz                        | .   | .                           | .   |
| Oberelz                     | .   | .                           | .   |
| Reimerath                   | .   | .                           | .   |
| Retterath                   | 74  | .                           | 21  |
| Sassen                      | .   | .                           | .   |
| Uersfeld                    | .   | .                           | .   |
| Ueß                         | .   | -                           | .   |
| Welcherath                  | .   | .                           | .   |
| Verbandsgemeinde Obere Kyll | 67  | 7                           | 26  |
| Birgel                      | .   | 7                           | .   |
| Esch                        | .   | .                           | .   |

## Noch: 3.2 Weitere Wohnungskennzahlen im regionalen Vergleich

| Gebiet                       | Kennzahlen für Wohnungen                  |                             |   |
|------------------------------|---|-----------------------------|---|
|                              | Anteil des selbst genutzten Wohneigentums | Leerstandsquote (Wohnungen) | Anteil des zu Wohnzwecken vermieteten Wohneigentums (auch mietfrei) |
|                              | %   | %                           | %   |
| Feusdorf                     | .   | .                           | .   |
| Gönnersdorf                  | .   | .                           | .   |
| Hallschlag                   | .   | .                           | .   |
| Jünkerath                    | .   | .                           | 35  |
| Kerschenbach                 | 78  | .                           | .   |
| Lissendorf                   | .   | .                           | .   |
| Ormont                       | .   | 4                           | .   |
| Reuth                        | .   | 4                           | .   |
| Scheid                       | .   | .                           | 12  |
| Schüller                     | .   | .                           | .   |
| Stadtkyll                    | .   | .                           | .   |
| Steffeln                     | .   | .                           | .   |
| <b>Landkreis Vulkaneifel</b> | 65,3                                      | 4,9                         | 29,8  |
| <b>Rheinland-Pfalz</b>       | 54,7                                      | 4,3                         | 41  |
| <b>Deutschland</b>           | 43,9                                      | 4,4                         | 51,7  |

Die Kennzahlen wurden durch Division von Originalergebnissen vor Geheimhaltung errechnet. Kennzahlwerte, die Rückschlüsse auf diese Originalergebnisse ermöglichen würden, wurden gesperrt.

Weitere Informationen zur jeweiligen Berechnung sind dem Bereich der Definitionen zu entnehmen.

#### 4.1 Haushalte nach Typ des privaten Haushalts (nach Familien) und Art der Wohnungsnutzung, Fläche der Wohnung und Zahl der Räume

|  | Insgesamt | Typ des privaten Haushalts (nach Familien) |                     |                     |                              |  |
|--|-----------|--|---------------------|---------------------|------------------------------|--|
|  |           | Einpersonenhaushalte<br>(Singlehaushalte)  | Paare ohne Kind(er) | Paare mit Kind(ern) | Alleinerziehende Elternteile | Mehrpersonenhaushalte ohne Kernfamilie |
|  | Anzahl    | Anzahl                                     | Anzahl              | Anzahl              | Anzahl                       | Anzahl                                 |
| <b>Insgesamt</b>                           |           |  |                     |                     |                              |  |
| Insgesamt                                  | 105       | 39   | 27                  | (33)                | 6                            | -                                      |
| <b>Art der Wohnungsnutzung</b>             |           |  |                     |                     |                              |  |
| Von Eigentümer/-in bewohnt                 | (62)      | 15   | 21                  | 23                  | 3                            | -                                      |
| Zu Wohnzwecken vermietet (auch mietfrei)   | (43)      | (24)                                       | 6                   | 10                  | 3                            | -                                      |
| <b>Fläche der Wohnung in m<sup>2</sup></b> |           |  |                     |                     |                              |  |
| Unter 40                                   | 3         | 3  | -                   | -                   | -                            | -                                      |
| 40 - 59                                    | 6         | 3  | 3                   | -                   | -                            | -                                      |
| 60 - 79                                    | 24        | 18   | 3                   | -                   | 3                            | -                                      |
| 80 - 99                                    | 24        | 9  | 6                   | 9                   | -                            | -                                      |
| 100 - 119                                  | 18        | 3  | 9                   | 6                   | -                            | -                                      |
| 120 - 139                                  | 19        | 3  | 6                   | 7                   | 3                            | -                                      |
| 140 - 159                                  | 8         | -  | -                   | 8                   | -                            | -                                      |
| 160 - 179                                  | -         | -  | -                   | -                   | -                            | -                                      |
| 180 - 199                                  | 3         | -  | -                   | 3                   | -                            | -                                      |
| 200 und mehr                               | -         | -  | -                   | -                   | -                            | -                                      |
| <b>Zahl der Räume</b>                      |           |  |                     |                     |                              |  |
| 1 Raum                                     | -         | -  | -                   | -                   | -                            | -                                      |
| 2 Räume                                    | 6         | 6  | -                   | -                   | -                            | -                                      |
| 3 Räume                                    | 18        | 12   | 6                   | -                   | -                            | -                                      |
| 4 Räume                                    | 12        | 6  | -                   | 3                   | 3                            | -                                      |
| 5 Räume                                    | 9         | 3  | 3                   | 3                   | -                            | -                                      |
| 6 Räume                                    | 31        | 6  | 15                  | 10                  | -                            | -                                      |
| 7 und mehr Räume                           | 29        | 6  | 3                   | 17                  | 3                            | -                                      |

Nicht ausgewiesen werden unter „Art der Wohnungsnutzung“ Haushalte in Wohnungen, die als Ferien- und Freizeitwohnungen genutzt werden. Bei der Untergliederung nach den anderen Wohnungsmerkmalen sind diese allerdings enthalten.

Bei den ausgewiesenen Haushaltszahlen sind Haushalte in Diplomatenwohnungen/Wohnungen ausländischer Streitkräfte nur in der "Insgesamt-Zeile" berücksichtigt.

#### 4.2 Haushalte nach Größe des privaten Haushalts und Art der Wohnungsnutzung, Fläche der Wohnung und Zahl der Räume

|  | Insgesamt | Größe des privaten Haushalts |            |            |            |            |                     |
|--|-----------|------------------------------|------------|------------|------------|------------|---------------------|
|  |           | 1 Person                     | 2 Personen | 3 Personen | 4 Personen | 5 Personen | 6 und mehr Personen |
|  | Anzahl    | Anzahl                       | Anzahl     | Anzahl     | Anzahl     | Anzahl     | Anzahl              |
| <b>Insgesamt</b>                         |           |                              |            |            |            |            |                     |
| Insgesamt                                | 105       | 39                           | 33         | 20         | 10         | 3          | -                   |
| <b>Art der Wohnungsnutzung</b>           |           |                              |            |            |            |            |                     |
| Von Eigentümer/-in bewohnt               | (62)      | 15                           | 24         | 10         | 10         | 3          | -                   |
| Zu Wohnzwecken vermietet (auch mietfrei) | (43)      | (24)                         | 9          | 10         | -          | -          | -                   |
| <b>Fläche der Wohnung in m²</b>          |           |                              |            |            |            |            |                     |
| Unter 40                                 | 3         | 3                            | -          | -          | -          | -          | -                   |
| 40 - 59                                  | 6         | 3                            | 3          | -          | -          | -          | -                   |
| 60 - 79                                  | 24        | 18                           | 6          | -          | -          | -          | -                   |
| 80 - 99                                  | 24        | 9                            | 6          | 6          | 3          | -          | -                   |
| 100 - 119                                | 18        | 3                            | 9          | 6          | -          | -          | -                   |
| 120 - 139                                | 19        | 3                            | 9          | 4          | 3          | -          | -                   |
| 140 - 159                                | 8         | -                            | -          | 4          | 4          | -          | -                   |
| 160 - 179                                | -         | -                            | -          | -          | -          | -          | -                   |
| 180 - 199                                | 3         | -                            | -          | -          | -          | 3          | -                   |
| 200 und mehr                             | -         | -                            | -          | -          | -          | -          | -                   |
| <b>Zahl der Räume</b>                    |           |                              |            |            |            |            |                     |
| 1 Raum                                   | -         | -                            | -          | -          | -          | -          | -                   |
| 2 Räume                                  | 6         | 6                            | -          | -          | -          | -          | -                   |
| 3 Räume                                  | 18        | 12                           | 6          | -          | -          | -          | -                   |
| 4 Räume                                  | 12        | 6                            | 3          | 3          | -          | -          | -                   |
| 5 Räume                                  | 9         | 3                            | 3          | 3          | -          | -          | -                   |
| 6 Räume                                  | 31        | 6                            | 15         | 7          | 3          | -          | -                   |
| 7 und mehr Räume                         | 29        | 6                            | 6          | 7          | 7          | 3          | -                   |

Nicht ausgewiesen werden unter „Art der Wohnungsnutzung“ Haushalte in Wohnungen, die als Ferien- und Freizeitwohnungen genutzt werden. Bei der Untergliederung nach den anderen Wohnungsmerkmalen sind diese allerdings enthalten.

Bei den ausgewiesenen Haushaltszahlen sind Haushalte in Diplomatenwohnungen/Wohnungen ausländischer Streitkräfte nur in der "Insgesamt-Zeile" berücksichtigt.

## 4.3 Haushalte nach Seniorenstatus des privaten Haushalts und Art der Wohnungsnutzung, Fläche der Wohnung und Zahl der Räume

|  | Insgesamt | Seniorenstatus eines privaten Haushalts      |  |                                |
|--|-----------|--|--|--------------------------------|
|  |           | Haushalte mit ausschließlich Senioren/-innen | Haushalte mit Senioren/-innen und Jüngeren | Haushalte ohne Senioren/-innen |
|  | Anzahl    | Anzahl                                       | Anzahl                                     | Anzahl                         |
| <b>Insgesamt</b>                         |           |  |  |                                |
| Insgesamt                                | 105       | 27   | 6  | (72)                           |
| <b>Art der Wohnungsnutzung</b>           |           |  |  |                                |
| Von Eigentümer/-in bewohnt               | (62)      | 21   | 3  | 38                             |
| Zu Wohnzwecken vermietet (auch mietfrei) | (43)      | 6  | 3  | (34)                           |
| <b>Fläche der Wohnung in m²</b>          |           |  |  |                                |
| Unter 40                                 | 3         | -  | -  | 3                              |
| 40 - 59                                  | 6         | -  | -  | 6                              |
| 60 - 79                                  | 24        | 6  | 3  | 15                             |
| 80 - 99                                  | 24        | 6  | -  | (18)                           |
| 100 - 119                                | 18        | 9  | -  | 9                              |
| 120 - 139                                | 19        | 6  | 3  | 10                             |
| 140 - 159                                | 8         | -  | -  | 8                              |
| 160 - 179                                | -         | -  | -  | -                              |
| 180 - 199                                | 3         | -  | -  | 3                              |
| 200 und mehr                             | -         | -  | -  | -                              |
| <b>Zahl der Räume</b>                    |           |  |  |                                |
| 1 Raum                                   | -         | -  | -  | -                              |
| 2 Räume                                  | 6         | -  | -  | 6                              |
| 3 Räume                                  | 18        | 3  | 3  | 12                             |
| 4 Räume                                  | 12        | 3  | -  | 9                              |
| 5 Räume                                  | 9         | 6  | -  | 3                              |
| 6 Räume                                  | 31        | 9  | 3  | 19                             |
| 7 und mehr Räume                         | 29        | 6  | -  | (23)                           |

Nicht ausgewiesen werden unter „Art der Wohnungsnutzung“ Haushalte in Wohnungen, die als Ferien- und Freizeitwohnungen genutzt werden. Bei der Untergliederung nach den anderen Wohnungsmerkmalen sind diese allerdings enthalten.

Bei den ausgewiesenen Haushaltszahlen sind Haushalte in Diplomatenwohnungen/Wohnungen ausländischer Streitkräfte nur in der "Insgesamt-Zeile" berücksichtigt.

## Definitionen

### Verwendete Symbolik

| Symbol   | Erläuterung  |
|--|--|
| –  | Nichts vorhanden <sup>1)</sup>   |
| 0  | Weniger als die Hälfte von 1 in der letzten besetzten Stelle, jedoch mehr als nichts                                 |
| ( )  | Aussagewert eingeschränkt, da der Zahlenwert durch das Geheimhaltungsverfahren relativ stark verändert wurde         |
| .  | Keine Angabe, da der Zahlenwert geheim zu halten ist oder durch das Geheimhaltungsverfahren zu stark verändert wurde |
| Abweichungen in den Summen durch Runden der Zahlen |  |

| Merkmal   | Definition   |
|---|--|
| Anteil der zu Wohnzwecken vermieteten Wohnungen (auch mietfrei) | Der Anteil der zu Wohnzwecken vermieteten Wohnungen (auch mietfrei) stellt den Anteil der zu Wohnzwecken vermieteten (oder mietfrei überlassenen) Wohnungen an allen bewohnten und leer stehenden Wohnungen dar. Nicht berücksichtigt sind: Ferien- und Freizeitwohnungen, Diplomatenwohnungen/ Wohnungen ausländischer Streitkräfte sowie gewerblich genutzte Wohnungen. Die Berechnung erfolgt für Wohnungen in Wohngebäuden (ohne Wohnheime).   |
| Anteil des selbstgenutzten Wohneigentums                        | Der Anteil des selbstgenutzten Wohneigentums stellt den Anteil der von Eigentümerinnen/ Eigentümern bewohnten Wohnungen an allen bewohnten und leer stehenden Wohnungen dar. Nicht berücksichtigt sind: Ferien- und Freizeitwohnungen, Diplomatenwohnungen/ Wohnungen ausländischer Streitkräfte sowie gewerblich genutzte Wohnungen. Die Berechnung erfolgt für Wohnungen in Wohngebäuden (ohne Wohnheime).   |
| Art der Wohnungsnutzung   | <p>Die Art der Wohnungsnutzung beschreibt, ob und von wem (Mieter/-in oder Eigentümer/-in) die Wohnung zum Stichtag genutzt wird.</p> <p><b>Von Eigentümer/-in bewohnt</b></p> <p>► Wenn mindestens eine/-r der Bewohner/-innen Eigentümer/-in der Wohnung ist.</p> <p><b>Zu Wohnzwecken vermietet (auch mietfrei)</b></p> <p>► Wenn keine/-r der Bewohner/-innen Eigentümer/-in der Wohnung ist, unabhängig davon, ob für die Wohnung Miete gezahlt wird oder diese mietfrei überlassen ist.</p> <p><b>Ferien- und Freizeitwohnung</b></p> <p>► Wohnung, in der Personen lediglich ihre Freizeit verbringen (z. B. am Wochenende, während des Urlaubs, der Ferien usw.). Sie kann von einem privaten Eigentümer/ einer privaten Eigentümerin selbst genutzt oder dauerhaft an eine dritte Person zur Freizeitnutzung vermietet (oder kostenlos überlassen) werden. Ferienwohnungen, die ständig gewerblich-hotelmäßig genutzt werden, gehören nicht dazu.</p> <p><b>Leer stehend</b></p> <p>► Wenn die Wohnung am Stichtag 9. Mai 2011 weder zu Wohnzwecken vermietet (auch mietfrei) ist, noch von dem Eigentümer/ der Eigentümerin selbst genutzt wird und auch keine Ferien- und Freizeitwohnung ist. Wenn die Wohnung wegen Umbau/ Modernisierung – bei Weiterbestehen des Mietverhältnisses – vorübergehend nicht genutzt werden kann, gilt diese Wohnung nicht als leer stehend.</p> <p><b>Diplomaten-/ Streitkräftewohnung</b></p> <p>► Eine Diplomatenwohnung/ Wohnung ausländischer Streitkräfte liegt immer dann vor, wenn mindestens einer der Bewohner oder eine der Bewohnerinnen einer ausländischen diplomatischen Vertretung, den ausländischen Streitkräften o. Ä. angehört, unabhängig davon, ob es sich dabei um Eigentümer/-innen oder Mieter/-innen handelt.</p> |

1) Dies kann ggf. durch das angewendete Geheimhaltungsverfahren bedingt sein.

| Merkmal                 | Definition  |
|-------------------------|---|
| Art des Gebäudes        | <p>Das Merkmal gibt die Art des Gebäudes an. Es wird unter anderem unterschieden zwischen Gebäuden, die überwiegend Wohnraum enthalten und Gebäuden, die überwiegend zu Geschäftszwecken genutzt werden.</p> <p><b>Gebäude mit Wohnraum</b></p> <p>► Für längere Dauer errichtete Bauwerke, die entweder vollständig oder teilweise für die Wohnversorgung von Haushalten bestimmt sind. Hierzu zählen auch administrative oder gewerblich genutzte Gebäude, wenn in ihnen mindestens eine zu Wohnzwecken genutzte Wohnung vorhanden ist. Gebäude mit Wohnraum gliedern sich in Wohngebäude und sonstige Gebäude mit Wohnraum.</p> <p><b>Wohngebäude</b></p> <p>► Gebäude, die mindestens zur Hälfte der Gesamtnutzfläche zu Wohnzwecken genutzt werden. Zu den Wohngebäuden gehören auch die Wohnheime (mit eigener Haushaltsführung der Bewohner/-innen).</p> <p><b>Wohngebäude (ohne Wohnheime)</b></p> <p>► Gebäude, die mindestens zur Hälfte der Gesamtnutzfläche zu Wohnzwecken genutzt werden (hier: ohne Wohnheime).</p> <p><b>Wohnheime (mit eigener Haushaltsführung der Bewohner/-innen)</b></p> <p>► Wohnheime sind Wohngebäude, die primär den Wohnbedürfnissen bestimmter Bevölkerungskreise dienen. Wohnheime besitzen Gemeinschaftsräume. Die Bewohner/-innen von Wohnheimen führen einen eigenen Haushalt.</p> <p><b>Sonstige Gebäude mit Wohnraum</b></p> <p>► Gebäude, in denen weniger als die Hälfte der Gesamtnutzfläche für Wohnzwecke genutzt wird, z. B. weil sich im Gebäude überwiegend Läden oder Büros befinden.</p> <p><b>Bewohnte Unterkünfte</b></p> <p>► Bewohnte Unterkünfte sind behelfsmäßige Bauten. Hierzu zählen z. B. Wohnbaracken, Bauwagen, Wohnwagen (z. B. auf Campingplätzen), Gartenlauben, Schrebergartenhütten, Jagdhütten, Weinberghütten, Almhütten, fest verankerte Wohnschiffe und Wohncontainer, sofern diese dauerhaft bewohnt werden.</p> |
| Auskunftspflichtige     | <p>Im Rahmen der Gebäude- und Wohnungszählung waren alle Eigentümer/-innen, Verwalter/-innen sowie sonstigen Verfügungs- und Nutzungsberechtigten der Gebäude und Wohnungen auskunftspflichtig.</p>   |
| Ausstattung der Wohnung | <p>Das Merkmal bezeichnet die Ausstattung in der Wohnung hinsichtlich Badewanne oder Dusche und WC. Ein WC ist eine Toilette mit Wasserspülung. Mit Badewanne/ Dusche sind eine fest eingebaute Badewanne oder eine fest eingebaute Dusche gemeint; diese verfügen über feste Wasserzu- und -abflussrohre.</p> <p>Es wird unterschieden zwischen:</p> <p><b>Badewanne/ Dusche und WC vorhanden</b><br/> <b>Badewanne/ Dusche und WC nicht vorhanden</b><br/> <b>Badewanne/ Dusche vorhanden, WC nicht vorhanden</b><br/> <b>Badewanne/ Dusche nicht vorhanden, WC vorhanden</b></p>   |
| Baujahr                 | <p>Mit Baujahr ist das Jahr der Bezugsfertigstellung des Gebäudes gemeint. Bei komplett zerstörten und wieder aufgebauten Gebäuden gilt das Jahr des Wiederaufbaus als Baujahr.</p> <p>Es werden folgende Klasseneinteilungen verwendet:</p> <p><b>Jahrzwanzigste</b></p> <ul style="list-style-type: none"> <li>– Vor 1950</li> <li>– 1950 – 1969</li> <li>– 1970 – 1989</li> <li>– 1990 und später</li> </ul> <p><b>Mikrozensusklassen:</b></p> <ul style="list-style-type: none"> <li>– Vor 1919</li> <li>– 1919 – 1948</li> <li>– 1949 – 1978</li> <li>– 1979 – 1986</li> <li>– 1987 – 1990</li> <li>– 1991 – 1995</li> <li>– 1996 – 2000</li> <li>– 2001 – 2004</li> <li>– 2005 – 2008</li> <li>– 2009 und später</li> </ul>   |

| Merkmal   | Definition   |
|---|--|
| Durchschnittliche Anzahl der Wohnungen je Wohngebäude | Die durchschnittliche Anzahl der Wohnungen je Wohngebäude ist das Verhältnis zwischen der Gesamtzahl der Wohnungen und der Gesamtzahl der Wohngebäude (ohne Wohnheime). Die Berechnung erfolgt für Wohnungen in Wohngebäuden (ohne Wohnheime).   |
| Durchschnittliche Wohnungsgröße in m²                 | Die durchschnittliche Wohnungsgröße in m² ist das Verhältnis zwischen der Gesamtfläche in m² und der Gesamtzahl der Wohnungen. Nicht berücksichtigt sind: Diplomatenwohnungen/ Wohnungen ausländischer Streitkräfte sowie gewerblich genutzte Wohnungen. Die Berechnung erfolgt für Wohnungen in Wohngebäuden (ohne Wohnheime).  |
| Eigentümerquote                                       | Die Eigentümerquote stellt den Anteil der von Eigentümerinnen/ Eigentümern bewohnten Wohnungen an allen bewohnten Wohnungen dar. Nicht berücksichtigt sind: Leer stehende Wohnungen, Ferien- und Freizeitwohnungen, Diplomatenwohnungen/ Wohnungen ausländischer Streitkräfte sowie gewerblich genutzte Wohnungen. Die Berechnung erfolgt für Wohnungen in Wohngebäuden (ohne Wohnheime).  |
| Eigentumsform des Gebäudes                            | <p>Das Merkmal bildet ab, wem das Eigentum an dem Gebäude (nicht der einzelnen Wohnung) rechtlich zusteht. Dies können Privatpersonen oder juristische Personen sein.</p> <p><b>Gemeinschaft von Wohnungseigentümern/ -innen</b></p> <p>► Gilt für Gebäude mit Eigentumswohnungen, in denen den Eigentümern/-innen Sondereigentum an einer Wohnung in Verbindung mit dem Miteigentumsanteil am gemeinschaftlichen Eigentum zusteht.</p> <p><b>Privatperson/-en</b></p> <p>► Alle natürlichen Personen. Dies können Einzelpersonen, Paare oder sonstige Gruppen von Personen sein, z. B. Erbengemeinschaften.</p> <p><b>Wohnungsgenossenschaft</b></p> <p>► Alle Wohnungsunternehmen, die die Rechtsform einer Genossenschaft haben.</p> <p><b>Kommune oder Kommunales Wohnungsunternehmen</b></p> <p>► Unternehmen oder Einrichtung, bei denen die Kommune mit mehr als 50 % Nennkapital oder Stimmrecht beteiligt ist.</p> <p><b>Privatwirtschaftliches Wohnungsunternehmen</b></p> <p>► Alle privatrechtlichen Wohnungsunternehmen ohne Genossenschaften.</p> <p><b>Anderes privatwirtschaftliches Unternehmen</b></p> <p>► Alle privatrechtlichen Unternehmen, in deren Eigentum sich Wohnungen befinden, deren primärer Erwerbszweck aber nicht die Wohnungsvermietung ist (z. B. Banken, Versicherungen, Fonds).</p> <p><b>Bund oder Land</b></p> <p>► Unternehmen oder Einrichtung, bei denen der Bund oder das Land mit mehr als 50 % Nennkapital oder Stimmrecht beteiligt ist.</p> <p><b>Organisation ohne Erwerbszweck</b></p> <p>► z. B. Kirche</p> |
| Erhebungseinheiten                                    | Bei der Gebäude- und Wohnungszählung wurden alle Gebäude mit Wohnraum, bewohnte Unterkünfte und Wohnungen erhoben.   |
| Fläche der Wohnung in m²                              | <p>Grundfläche der gesamten Wohnung in m². Zur Wohnung zählen auch außerhalb des eigentlichen Wohnungsabschlusses liegende Räume (z. B. Mansarden) sowie zu Wohnzwecken ausgebauter Keller- und Bodenräume.</p> <p>Zur Ermittlung der Wohnfläche sind anzurechnen:</p> <ul style="list-style-type: none"> <li>– voll: die Grundflächen von Räumen/ Raumteilen mit einer lichten Höhe von mindestens 2 Metern;</li> <li>– zur Hälfte: die Grundflächen von Räumen/ Raumteilen mit einer lichten Höhe von mindestens 1 Meter, aber weniger als 2 Metern; unbeheizbare Wintergärten, Schwimmbäder und ähnliche nach allen Seiten geschlossene Räume;</li> <li>– in der Regel zu einem Viertel, höchstens jedoch zur Hälfte: die Flächen von Balkonen, Loggien, Dachgärten, Terrassen.</li> </ul> <p>Die Fläche wird in 20 m²-Intervallen angegeben.</p>   |



| Merkmal                      | Definition   |
|------------------------------|--|
| Gebäudetyp                   | <p>Das Merkmal gibt die Bauart des Gebäudes an.</p> <p><b>Freistehendes Haus</b></p> <p>► Freistehendes Gebäude, unabhängig davon, ob es sich um ein Ein- oder Mehrfamilienhaus handelt.</p> <p><b>Doppelhaushälfte</b></p> <p>► Gebäude, das mit genau einem anderen Gebäude aneinander gebaut ist, unabhängig davon, ob es sich dabei um Ein- oder Mehrfamilienhäuser handelt.</p> <p><b>Gereihtes Haus</b></p> <p>► Gebäude, das mit mindestens zwei anderen Gebäuden aneinander gebaut ist, unabhängig davon, ob es sich dabei um Ein- oder Mehrfamilienhäuser handelt. Die Gebäude müssen nicht baugleich sein, sie können auch seitlich oder in der Höhe versetzt sein. Reiheneckhäuser zählen auch hierzu.</p> <p><b>Anderer Gebäudetyp</b></p> <p>► Alle Arten von Gebäuden, die nicht freistehendes Haus, Doppel- oder Reihnhaus sind sowie alle Arten von bewohnten Unterkünften.</p>  |
| Größe des privaten Haushalts | <p>Dieses Merkmal gibt die Anzahl der in einem privaten Haushalt lebenden Personen an.</p> <p><b>1 Person</b></p> <p><b>2 Personen</b></p> <p><b>3 Personen</b></p> <p><b>4 Personen</b></p> <p><b>5 Personen</b></p> <p><b>6 und mehr Personen</b></p>  |
| Heizungsart                  | <p>Das Merkmal bezeichnet die überwiegende Heizungsart im Gebäude.</p> <p><b>Fernheizung (Fernwärme)</b></p> <p>► Das Gebäude wird von einem zentralen Fernheizwerk aus mit Wärme versorgt (sog. Fernwärme).</p> <p><b>Etagenheizung</b></p> <p>► Unter einer Etagenheizung versteht man eine zentrale Heizanlage für sämtliche Räume einer abgeschlossenen Wohnung, wobei sich die Heizquelle meist innerhalb dieser Wohnung befindet, z. B. Gastherme.</p> <p><b>Blockheizung</b></p> <p>► Eine Blockheizung liegt vor, wenn ein Häuserblock durch ein zentrales Heizsystem beheizt wird und die Heizquelle sich in bzw. an einem der Gebäude oder in deren unmittelbarer Nähe befindet (sog. Nahwärme).</p> <p><b>Zentralheizung</b></p> <p>► Bei einer Zentralheizung werden sämtliche Wohneinheiten eines Gebäudes von einer zentralen Heizstelle, die sich innerhalb des Gebäudes (in der Regel im Keller) befindet, beheizt.</p> <p><b>Einzel-/ Mehrraumöfen (auch Nachtspeicherheizung)</b></p> <p>► Einzelöfen (z. B. Kohle- oder Nachtspeicheröfen) beheizen jeweils nur einen Raum, in dem sie stehen. In der Regel sind sie fest installiert. Ein Mehrraumofen (z. B. Kachelofen) beheizt gleichzeitig mehrere Räume (auch durch Luftkanäle).</p> <p><b>Keine Heizung im Gebäude oder in den Wohnungen</b></p> |
| Kernfamilie                  | <p>Eine Kernfamilie besteht aus zwei oder mehr Personen, die zu demselben privaten Haushalt gehören und setzt sich zusammen aus der Bezugsperson des privaten Haushalts – das heißt eine nach Alter, Familienstand und Geschlecht festgelegte zentrale Person des privaten Haushalts – und mindestens einer weiteren Person, z. B. der Partnerin/ dem Partner oder einem Kind der Bezugsperson. Dieses Familienkonzept beschränkt die Beziehungen zwischen Vorfahren und Nachfahren auf direkte Beziehungen (ersten Grades), das heißt auf Beziehungen zwischen Eltern und Kindern.</p>  |
| Kind                         | <p>Unter Kind ist ein leiblicher Sohn bzw. ein Stief- oder Adoptivsohn oder eine leibliche Tochter bzw. eine Stief- oder Adoptivtochter (ungeachtet des Alters) zu verstehen, dessen bzw. deren üblicher Aufenthaltsort sich im privaten Haushalt mindestens eines Elternteils befindet und ein Elternteil Bezugsperson und/ oder Partner/-in der Bezugsperson ist.</p>  |
| Leerstandsquote (Wohnungen)  | <p>Die Leerstandsquote (Wohnungen) stellt den Anteil der leer stehenden Wohnungen an allen bewohnten und leer stehenden Wohnungen dar. Nicht berücksichtigt sind: Ferien- und Freizeitwohnungen, Diplomatenwohnungen/ Wohnungen ausländischer Streitkräfte sowie gewerblich genutzte Wohnungen. Die Berechnung erfolgt für Wohnungen in Wohngebäuden (ohne Wohnheime).</p>   |

| Merkmal                                 | Definition   |
|---|--|
| Paar                                    | Der Begriff Paar umfasst Paare in einer Ehe, Paare in einer eingetragenen Lebenspartnerschaft und Paare in einer nichtehelichen Lebensgemeinschaft, die jeweils in einem privaten Haushalt zusammenleben. Ein Ehepaar ist ein gemäß gesetzlichem Familienstand zum Stichtag verheiratetes verschiedengeschlechtliches Paar in einem privaten Haushalt. Eine eingetragene Lebenspartnerschaft ist ein gemäß gesetzlichem Familienstand zum Stichtag rechtlich anerkanntes gleichgeschlechtliches Paar in einem privaten Haushalt. Eine nichteheliche Lebensgemeinschaft ist ein gemischtgeschlechtliches Paar in einem privaten Haushalt, das gemäß gesetzlichem Familienstand zum Stichtag nicht miteinander verheiratet war.  |
| Privater Haushalt                       | Ein privater Haushalt besteht aus mindestens einer Person. Zugrunde gelegt wird das „Konzept des gemeinsamen Wohnens“. Alle Personen, die unabhängig von ihrem Wohnstatus (Haupt-/Nebenwohnsitz) gemeinsam in einer Wohnung leben, gelten als Mitglieder desselben privaten Haushalts, sodass es einen privaten Haushalt pro belegter Wohnung gibt. Personen in Gemeinschafts- und Anstaltsunterkünften sind hier nicht enthalten, sondern nur Personen, die eine eigene Haushaltsführung aufweisen. Eine Person des privaten Haushalts wird als Bezugsperson – das heißt eine nach Alter, Familienstand und Geschlecht festgelegte zentrale Person des privaten Haushalts – bestimmt. Ausgehend von dieser Person werden der Haushaltstyp und die Stellung der weiteren Personen im privaten Haushalt bestimmt.   |
| Regionalschlüssel                       | <p>Der Regionalschlüssel kennzeichnet die hierarchische Struktur aller Verwaltungsebenen. Er wird einheitlich von den Statistischen Ämtern des Bundes und der Länder vergeben.</p> <p>Der Regionalschlüssel gliedert sich wie folgt:</p> <ul style="list-style-type: none"> <li>1. – 2. Stelle = Kennzahl des Bundeslandes</li> <li>3. Stelle = Kennzahl des Regierungsbezirks</li> <li>4. – 5. Stelle = Kennzahl des Kreises bzw. der kreisfreien Stadt</li> <li>6. – 9. Stelle = Verbandsschlüssel (in Brandenburg: Ämterschlüssel)</li> <li>10. – 12. Stelle = Gemeindekennzahl</li> </ul> <p>Der vierstellige Verbandsschlüssel weist durch die führende Ziffer auf die Art der Gemeinde hin:</p> <ul style="list-style-type: none"> <li>0 = verbandsfreie Gemeinde (in Brandenburg: amtsfreie Gemeinde),</li> <li>5 = verbandsangehörige Gemeinde (in Brandenburg: amtsangehörige Gemeinde),</li> <li>9 = gemeindefreies Gebiet.</li> </ul> <p>Die gemeindefreien Gebiete sind für den Zensus 2011 nicht relevant.</p> <p>Die Verwaltungsebene Regierungsbezirk ist nur für folgende Bundesländer verfügbar: Baden-Württemberg, Bayern, Hessen, Niedersachsen (hier: Statistische Region), Nordrhein-Westfalen und Sachsen.</p> <p>Die Verwaltungsebene Gemeindeverband ist nur für folgende Bundesländer verfügbar: Brandenburg (hier: Ämter), Mecklenburg-Vorpommern, Niedersachsen (hier: Samtgemeinde), Rheinland-Pfalz, Sachsen, Sachsen-Anhalt, Schleswig-Holstein und Thüringen.</p> |
| Seniorenstatus eines privaten Haushalts | <p>Dargelegt wird die Haushaltstruktur aller privaten Haushalte, wobei dies hier in Abhängigkeit vom Alter der in einem privaten Haushalt wohnhaften Personen erfolgt. Als Senioren/-innen gelten diejenigen Personen, welche zum Zensusstichtag 9. Mai 2011 das 65. Lebensjahr vollendet haben.</p> <p><b>Haushalte mit ausschließlich Senioren/-innen</b></p> <p><b>Haushalte mit Senioren/-innen und Jüngeren</b></p> <p><b>Haushalte ohne Senioren/-innen</b></p>  |
| Stichtagsbezogenheit der Merkmale       | Stichtag der Gebäude- und Wohnungszählung war der 9. Mai 2011. Alle Angaben beziehen sich auf diesen Zeitpunkt.  |

| Merkmal                                       | Definition   |
|---|--|
| Typ des privaten Haushalts<br>(nach Familien) | <p>Dieses Merkmal beschreibt, in welcher Konstellation die Personen eines privaten Haushalts gemeinschaftlich leben, mit Fokus auf die Existenz von Kindern im privaten Haushalt.</p> <p><b>Einpersonenhaushalte (Singlehaushalte)</b></p> <p>► Ein Einpersonenhaushalt bezeichnet einen privaten Haushalt mit einer allein lebenden Person.</p> <p><b>Paare ohne Kind(er)</b></p> <p><b>Paare mit Kind(ern)</b></p> <p><b>Alleinerziehende Elternteile</b></p> <p>► Eine alleinerziehende Mutter oder ein alleinerziehender Vater ist ein Elternteil ohne Partner/-in mit mindestens einem Kind innerhalb eines privaten Haushalts.</p> <p><b>Mehrpersonenhaushalte ohne Kernfamilie</b></p> <p>► Unter Mehrpersonenhaushalten ohne Kernfamilie werden alle anderen privaten Mehrpersonenhaushalte zusammengefasst, die durch die zuvor genannten Kategorien nicht abgedeckt sind, wie etwa nicht eingetragene Lebenspartnerschaften gleichgeschlechtlicher Paare, Wohngemeinschaften, Großeltern-Enkel-Haushalte ohne Elternteile etc.</p> |
| Wohnung                                       | <p>Unter einer Wohnung sind nach außen abgeschlossene, zu Wohnzwecken bestimmte, in der Regel zusammenliegende Räume zu verstehen, die die Führung eines eigenen Haushalts ermöglichen und nicht vollständig für gewerbliche Zwecke genutzt werden.</p> <p>Eine Wohnung muss nicht notwendigerweise eine Küche oder Kochnische enthalten.</p> <p>Wohnungen haben einen eigenen Eingang unmittelbar vom Freien, von einem Treppenhaus oder einem Vorraum. Zur Wohnung können aber auch außerhalb des eigentlichen Wohnungsabschlusses liegende, zu Wohnzwecken ausgebaute Keller- oder Bodenräume (z. B. Mansarden) gehören.</p>  |
| Zahl der Räume                                | <p>Die Zahl der Räume umfasst alle Wohn-, Ess- und Schlafzimmer und andere separate Räume (z. B. bewohnbare Keller- und Bodenräume) von mindestens 6 m<sup>2</sup> Größe sowie abgeschlossene Küchen, unabhängig von deren Größe. Bad, Toilette, Flur und Wirtschaftsräume werden grundsätzlich nicht mitgezählt. Ein Wohnzimmer mit einer Essecke, Schlafnische oder Kochnische ist als ein Raum zu zählen. Dementsprechend bestehen Wohnungen, in denen es keine bauliche Trennung der einzelnen Wohnbereiche gibt (z. B. sogenannte „Loftwohnungen“), aus nur einem Raum.</p> <p><b>1 Raum</b></p> <p><b>2 Räume</b></p> <p><b>3 Räume</b></p> <p><b>4 Räume</b></p> <p><b>5 Räume</b></p> <p><b>6 Räume</b></p> <p><b>7 und mehr Räume</b></p>   |

## **Herausgeber**

Statistisches Landesamt Rheinland-Pfalz  
Mainzer Straße 14-16  
56130 Bad Ems

## **Auskunftsdienst**

E-Mail: [info@statistik.rlp.de](mailto:info@statistik.rlp.de)  
Telefon: 02603 71-4444  
Telefax: 02603 71-19 4444

## **Copyright**

© Statistisches Landesamt Rheinland-Pfalz  
Bad Ems 2014

Vervielfältigung und Verbreitung mit Quellenangabe gestattet.





Rheinland-Pfalz

STATISTISCHES LANDESAMT



# zensus 2011

## **Gebäude und Wohnungen sowie Wohnverhältnisse der Haushalte**

Gemeinde  
Darscheid

am 9. Mai 2011

Ergebnisse des Zensus 2011



## Inhaltsverzeichnis

|   |    |
|---|----|
| Einführung .....  | 4  |
| Rechtliche Grundlagen .....   | 4  |
| Methode .....   | 4  |
| Systematik von Gebäuden und Wohnungen .....   | 5  |
| Tabellen  |    |
| 1.1 Gebäude mit Wohnraum und Wohnungen in Gebäuden mit Wohnraum<br>nach Baujahr, Gebäudetyp, Zahl der Wohnungen, Eigentumsform und Heizungsart .....        | 6  |
| 1.2 Gebäude mit Wohnraum nach Baujahr und Gebäudeart, Gebäudetyp,<br>Zahl der Wohnungen, Eigentumsform und Heizungsart .....                                | 8  |
| 1.3.1 Gebäude mit Wohnraum nach regionaler Einheit und Baujahr, Gebäudeart,<br>Gebäudetyp, Zahl der Wohnungen, Eigentumsform und Heizungsart .....          | 10 |
| 1.3.2 Gebäude mit Wohnraum nach regionaler Einheit und Baujahr, Gebäudeart,<br>Gebäudetyp, Zahl der Wohnungen, Eigentumsform und Heizungsart – in % – ..... | 12 |
| 2.1 Wohnungen in Gebäuden mit Wohnraum nach Art der Nutzung,<br>Fläche der Wohnung, Zahl der Räume und Ausstattung .....                                    | 14 |
| 2.2.1 Wohnungen in Gebäuden mit Wohnraum nach regionaler Einheit und<br>Art der Nutzung, Fläche der Wohnung, Zahl der Räume und Ausstattung .....           | 15 |
| 2.2.2 Wohnungen in Gebäuden mit Wohnraum nach regionaler Einheit und<br>Art der Nutzung, Fläche der Wohnung, Zahl der Räume und Ausstattung – in % – .....  | 16 |
| 3.1 Gebäude- und Wohnungskennzahlen im regionalen Vergleich .....   | 17 |
| 3.2 Weitere Wohnungskennzahlen im regionalen Vergleich .....  | 20 |
| 4.1 Haushalte nach Typ des privaten Haushalts (nach Familien) und Art der Wohnungs-<br>nutzung, Fläche der Wohnung und Zahl der Räume .....                 | 23 |
| 4.2 Haushalte nach Größe des privaten Haushalts und Art der Wohnungsnutzung,<br>Fläche der Wohnung und Zahl der Räume .....                                 | 24 |
| 4.3 Haushalte nach Seniorenstatus des privaten Haushalts und Art der Wohnungsnutzung,<br>Fläche der Wohnung und Zahl der Räume .....                        | 25 |
| Definitionen .....  | 26 |

## Einführung

Der Zensus 2011 ist eine Bevölkerungs-, Gebäude- und Wohnungszählung. Dabei werden – soweit möglich – bereits vorhandene Daten aus Verwaltungsregistern für statistische Zwecke genutzt. Eine Haushaltebefragung auf Stichprobenbasis, eine Vollerhebung aller an Anschriften mit Sonderbereichen lebenden Personen (Wohnheime und Gemeinschaftsunterkünfte) sowie eine postalische Befragung zu Gebäude- und Wohnungsdaten bei den Eigentümerinnen und Eigentümern oder Verwalterinnen und Verwaltern ergänzen und korrigieren die Informationen aus den Registern. Eine traditionelle Volkszählung inklusive einer Gebäude- und Wohnungszählung wurde in den alten Bundesländern letztmalig 1987, in der DDR letztmalig 1981 durchgeführt. Eine Gebäude- und Wohnungszählung fand nach der Wiedervereinigung nur in den neuen Bundesländern im Jahr 1995 statt.

Ziel des Zensus 2011 war zum einen die Ermittlung der amtlichen Einwohnerzahlen zum Stichtag 9. Mai 2011. Zum anderen wurden wichtige Strukturinformationen erhoben, welche eine umfassende Datengrundlage bieten, wie die Menschen in Deutschland leben, wohnen und arbeiten.

Die vorliegende Publikation präsentiert Ergebnisse des Zensus 2011 zu den Themen Gebäude, Wohnungen und Wohnverhältnisse von Haushalten nach Abschluss der Datenaufbereitung.

## Rechtliche Grundlagen

Die rechtlichen Grundlagen des Zensus 2011 bilden

- die Verordnung Europäische Gemeinschaft (EG) Nummer 763/2008 des Europäischen Parlaments und des Rates vom 9. Juli 2008 über Volks- und Wohnungszählungen,
- das Zensusvorbereitungsgesetz (ZensVorbG 2011),
- das Zensusgesetz 2011 (ZensG 2011),
- die Stichprobenverordnung Zensusgesetz 2011 (StichprobenV),
- sowie die jeweiligen landesrechtlichen Regelungen zur Ausführung des ZensG 2011.

Nach § 1 Abs. 1 ZensG 2011 führten die Statistischen Ämter des Bundes und der Länder eine Bevölkerungs-, Gebäude- und Wohnungszählung (Zensus) mit Stand zum 9. Mai 2011 (Berichtszeitpunkt) als Bundesstatistik durch.

Gemäß § 1 Abs. 3 ZensG 2011 dient der Zensus unter anderem der Gewinnung von Grunddaten für das Gesamtsystem der amtlichen Statistik sowie von Strukturdaten über die Bevölkerung als Datengrundlage für vielfältige politische Entscheidungen.

Die nachstehend veröffentlichten Ergebnisse wurden auf Basis folgender Erhebungen und statistischer Verfahren ermittelt:

- Daten aus der Gebäude- und Wohnungszählung (§ 6 ZensG 2011),
- Daten aus der Zusammenführung der Datensätze und Haushaltegenerierung (§ 9 Abs. 3 ZensG 2011).

## Methode

Da es in Deutschland zu Gebäude- und Wohnungsdaten keine flächendeckenden Register gibt, wurden die Angaben zu Gebäuden und Wohnungen durch eine postalische Befragung der Eigentümerinnen und Eigentümer oder Verwalterinnen und Verwalter von Gebäuden und Wohnungen sowie bewohnten Unterkünften gewonnen. Die zum Stichtag 9. Mai 2011 als Vollerhebung durchgeführte Gebäude- und Wohnungszählung liefert Informationen zu Gebäuden mit Wohnraum sowie zu den darin befindlichen Wohnungen. Zu rein gewerblich genutzten Objekten werden keine Informationen angeboten.



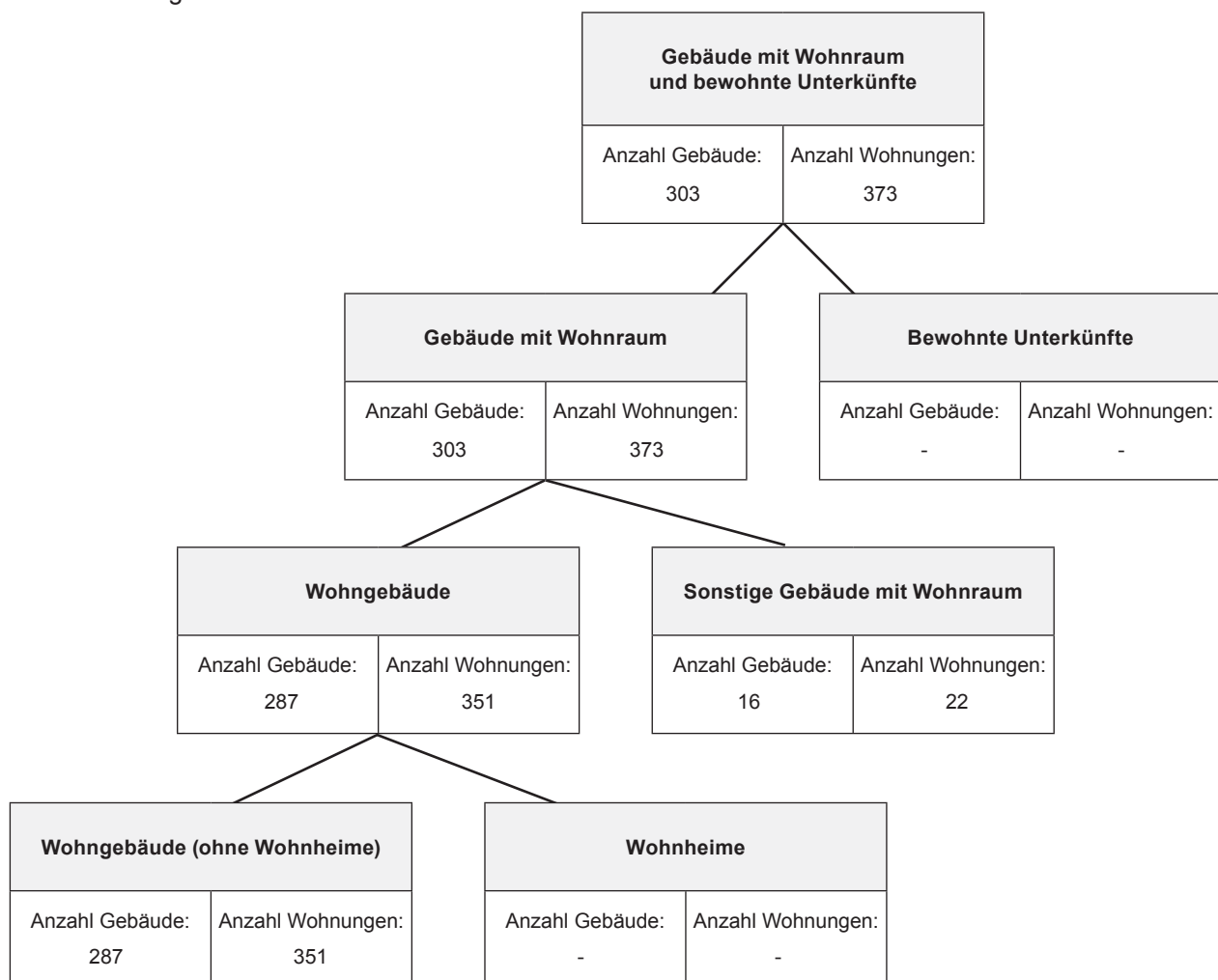
Durch das statistische Verfahren der Haushaltegenerierung stehen nicht nur die gesammelten Informationen zu Bevölkerung, Gebäuden und Wohnungen zur Verfügung, sondern zusätzlich auch Angaben zu Haushalts- und Familienstrukturen. Dabei wurden anschriftenweise Personen zu Haushalten zusammengefasst und den in der Gebäude- und Wohnungszählung erfassten Wohnungen zugeordnet. Die Haushaltegenerierung bildet daher die Wohnhaushalte an einer Anschrift ab. Die Zahl der Haushalte kann von der Zahl der bewohnten Wohnungen abweichen, da ein Haushalt beispielsweise bei Umzügen vorübergehend mehrere Wohnungen nutzen kann.

Bei allen Veröffentlichungen der amtlichen Statistik in Deutschland sind die Einzelangaben der Befragten grundsätzlich geheim zu halten (§ 16 Bundesstatistikgesetz). Bei allen Ergebnisbestandteilen aus Registerauszählungen oder Vollerhebungen des Zensus 2011 erfolgt die Geheimhaltung durch das maschinelle, datenverändernde Verfahren SAFE (Verfahren zur **s**icheren **A**nonymisierung für **E**inzeldaten). Dieses Verfahren stellt sicher, dass bereits vor Erstellung einer Ergebnistabelle kein Datensatz vorhanden ist, welcher Rückschlüsse auf Einzelfälle zulässt.

Weiterführende methodische Informationen zum Zensusmodell und zur Geheimhaltung stehen unter [www.zensus2011.de](http://www.zensus2011.de) zur Verfügung.

## Systematik von Gebäuden und Wohnungen

Im Rahmen des Zensus 2011 werden die Gebäude und Wohnungen nach der Art des Gebäudes in hierarchischen Strukturen abgebildet. Nachstehende Abbildung zeigt die Ergebnisse für die regionale Einheit dieser Veröffentlichung.



Die Ergebnisse zur Gebäude- und Wohnungszählung betrachten ausschließlich Gebäude mit Wohnraum. Bewohnte Unterkünfte bleiben daher für die Ergebnistabellen unberücksichtigt.

## 1.1 Gebäude mit Wohnraum und Wohnungen in Gebäuden mit Wohnraum nach Baujahr, Gebäudetyp, Zahl der Wohnungen, Eigentumsform und Heizungsart

|  | Gebäude mit Wohnraum |           | darunter    |           |
|--|----------------------|-----------|-------------|-----------|
|  | Gebäude              | Wohnungen | Wohngebäude |           |
|  |                      |           | Gebäude     | Wohnungen |
|  | Anzahl               | Anzahl    | Anzahl      | Anzahl    |
| <b>Insgesamt</b>                             |                      |           |             |           |
| Insgesamt                                    | 303                  | 373       | 287         | 351       |
| <b>Baujahr</b>                               |                      |           |             |           |
| Vor 1919                                     | 23                   | 32        | (16)        | 22        |
| 1919 - 1948                                  | 18                   | 25        | 18          | 25        |
| 1949 - 1978                                  | 120                  | (147)     | (120)       | (147)     |
| 1979 - 1986                                  | 46                   | 64        | (43)        | (61)      |
| 1987 - 1990                                  | 12                   | (15)      | 9           | 9         |
| 1991 - 1995                                  | 10                   | 10        | 10          | 10        |
| 1996 - 2000                                  | 31                   | 34        | 28          | 31        |
| 2001 - 2004                                  | 24                   | 24        | 24          | 24        |
| 2005 - 2008                                  | 13                   | 16        | 13          | 16        |
| 2009 und später                              | 6                    | 6         | 6           | 6         |
| <b>Gebäudetyp nach Zahl der Wohnungen</b>    |                      |           |             |           |
| Freistehendes Haus Insgesamt                 | 264                  | 313       | 255         | 301       |
| mit 1 Wohnung                                | 219                  | 219       | 213         | 213       |
| mit 2 Wohnungen                              | 39                   | 73        | 36          | 67        |
| mit 3 und mehr Wohnungen                     | 6                    | 21        | 6           | 21        |
| Doppelhaushälfte Insgesamt                   | 26                   | 30        | 26          | 30        |
| mit 1 Wohnung                                | 23                   | 23        | 23          | 23        |
| mit 2 Wohnungen                              | 3                    | 7         | 3           | 7         |
| mit 3 und mehr Wohnungen                     | -                    | -         | -           | -         |
| Gereihtes Haus Insgesamt                     | (3)                  | 14        | (3)         | 14        |
| mit 1 Wohnung                                | 3                    | 3         | 3           | 3         |
| mit 2 Wohnungen                              | -                    | 11        | -           | 11        |
| mit 3 und mehr Wohnungen                     | -                    | -         | -           | -         |
| Anderer Gebäudetyp Insgesamt                 | 10                   | 16        | 3           | 6         |
| mit 1 Wohnung                                | 3                    | 3         | -           | -         |
| mit 2 Wohnungen                              | 4                    | 4         | -           | -         |
| mit 3 und mehr Wohnungen                     | 3                    | 9         | 3           | 6         |
| <b>Zahl der Wohnungen im Gebäude</b>         |                      |           |             |           |
| 1 Wohnung                                    | 248                  | 248       | 239         | 239       |
| 2 Wohnungen                                  | 46                   | (95)      | 39          | (85)      |
| 3 - 6 Wohnungen                              | 9                    | 30        | 9           | 27        |
| 7 - 12 Wohnungen                             | -                    | -         | -           | -         |
| 13 und mehr Wohnungen                        | -                    | -         | -           | -         |
| <b>Eigentumsform des Gebäudes</b>            |                      |           |             |           |
| Gemeinschaft von Wohnungseigentümern/-innen  | 15                   | (33)      | 12          | (27)      |
| Privatperson/-en                             | 278                  | 327       | 269         | 318       |
| Wohnungsgenossenschaft                       | -                    | -         | -           | -         |
| Kommune oder kommunales Wohnungsunternehmen  | 4                    | 7         | -           | -         |
| Privatwirtschaftliches Wohnungsunternehmen   | -                    | -         | -           | -         |
| Anderes privatwirtschaftliches Unternehmen   | -                    | -         | -           | -         |
| Bund oder Land                               | -                    | -         | -           | -         |
| Organisation ohne Erwerbszweck (z.B. Kirche) | 6                    | 6         | 6           | 6         |

Noch: 1.1 Gebäude mit Wohnraum und Wohnungen in Gebäuden mit Wohnraum nach Baujahr, Gebäudetyp,  
Zahl der Wohnungen, Eigentumsform und Heizungsart

|  | Gebäude mit Wohnraum |           | darunter    |           |
|--|----------------------|-----------|-------------|-----------|
|  |                      |           | Wohngebäude |           |
|  | Gebäude              | Wohnungen | Gebäude     | Wohnungen |
|  | Anzahl               | Anzahl    | Anzahl      | Anzahl    |
| <b>Heizungsart</b>                               |                      |           |             |           |
| Fernheizung (Fernwärme)                          | 13                   | 20        | 13          | 20        |
| Etagenheizung                                    | -                    | 3         | -           | 3         |
| Blockheizung                                     | -                    | -         | -           | -         |
| Zentralheizung                                   | 262                  | 322       | 249         | 303       |
| Einzel-/Mehrraumöfen (auch Nachtspeicherheizung) | 25                   | 25        | 25          | 25        |
| Keine Heizung im Gebäude oder in den Wohnungen   | 3                    | 3         | -           | -         |

Bei den ausgewiesenen Wohnungszahlen sind gewerblich genutzte Wohnungen nicht, Diplomatenwohnungen/Wohnungen ausländischer Streitkräfte nur in der „Insgesamt-Zeile“ berücksichtigt.

Die ausgewiesenen Zahlen zu „Gebäudetyp nach Zahl der Wohnungen“ und „Zahl der Wohnungen im Gebäude“ können Abweichungen zwischen der Anzahl der Gebäude und der entsprechenden Zahl der Wohnungen in diesen Gebäuden aufweisen. Dies ist auf das beim Zensus 2011 eingesetzte Geheimhaltungsverfahren zurückzuführen sowie auf die in den Wohnungsauswertungen nicht berücksichtigten Diplomatenwohnungen/Wohnungen ausländischer Streitkräfte bzw. gewerblich genutzten Wohnungen.

## 1.2 Gebäude mit Wohnraum nach Baujahr und Gebäudeart, Gebäudetyp, Zahl der Wohnungen, Eigentumsform und Heizungsart

|  | Insgesamt | Baujahr (Jahrzwanzigste) |             |             |                 |
|--|-----------|--------------------------|-------------|-------------|-----------------|
|  |           | Vor 1950                 | 1950 - 1969 | 1970 - 1989 | 1990 und später |
|  | Anzahl    | Anzahl                   | Anzahl      | Anzahl      | Anzahl          |
| <b>Insgesamt</b>                             |           |                          |             |             |                 |
| Insgesamt                                    | 303       | 41                       | (75)        | 103         | 84              |
| <b>Art des Gebäudes</b>                      |           |                          |             |             |                 |
| Gebäude mit Wohnraum                         | 303       | 41                       | (75)        | 103         | 84              |
| Wohngebäude                                  | 287       | (34)                     | (75)        | 97          | 81              |
| Wohngebäude (ohne Wohnheime)                 | 287       | (34)                     | (75)        | 97          | 81              |
| Wohnheime                                    | -         | -                        | -           | -           | -               |
| Sonstige Gebäude mit Wohnraum                | 16        | 7                        | -           | 6           | 3               |
| <b>Gebäudetyp nach Zahl der Wohnungen</b>    |           |                          |             |             |                 |
| Freistehendes Haus Insgesamt                 | 264       | 31                       | (66)        | 86          | 81              |
| mit 1 Wohnung                                | 219       | (22)                     | (60)        | 62          | 75              |
| mit 2 Wohnungen                              | 39        | 3                        | 6           | (24)        | 6               |
| mit 3 und mehr Wohnungen                     | 6         | 6                        | -           | -           | -               |
| Doppelhaushälfte Insgesamt                   | 26        | -                        | 6           | 17          | 3               |
| mit 1 Wohnung                                | 23        | -                        | 3           | 17          | 3               |
| mit 2 Wohnungen                              | 3         | -                        | 3           | -           | -               |
| mit 3 und mehr Wohnungen                     | -         | -                        | -           | -           | -               |
| Gereihtes Haus Insgesamt                     | (3)       | 3                        | -           | -           | -               |
| mit 1 Wohnung                                | 3         | 3                        | -           | -           | -               |
| mit 2 Wohnungen                              | -         | -                        | -           | -           | -               |
| mit 3 und mehr Wohnungen                     | -         | -                        | -           | -           | -               |
| Anderer Gebäudetyp Insgesamt                 | 10        | 7                        | 3           | -           | -               |
| mit 1 Wohnung                                | 3         | 3                        | -           | -           | -               |
| mit 2 Wohnungen                              | 4         | 4                        | -           | -           | -               |
| mit 3 und mehr Wohnungen                     | 3         | -                        | 3           | -           | -               |
| <b>Zahl der Wohnungen im Gebäude</b>         |           |                          |             |             |                 |
| 1 Wohnung                                    | 248       | (28)                     | (63)        | 79          | 78              |
| 2 Wohnungen                                  | 46        | 7                        | 9           | 24          | 6               |
| 3 - 6 Wohnungen                              | 9         | 6                        | 3           | -           | -               |
| 7 - 12 Wohnungen                             | -         | -                        | -           | -           | -               |
| 13 und mehr Wohnungen                        | -         | -                        | -           | -           | -               |
| <b>Eigentumsform des Gebäudes</b>            |           |                          |             |             |                 |
| Gemeinschaft von Wohnungseigentümern/-innen  | 15        | 3                        | 6           | 6           | -               |
| Privatperson/-en                             | 278       | (28)                     | (69)        | (97)        | 84              |
| Wohnungsgenossenschaft                       | -         | -                        | -           | -           | -               |
| Kommune oder kommunales Wohnungsunternehmen  | 4         | 4                        | -           | -           | -               |
| Privatwirtschaftliches Wohnungsunternehmen   | -         | -                        | -           | -           | -               |
| Anderes privatwirtschaftliches Unternehmen   | -         | -                        | -           | -           | -               |
| Bund oder Land                               | -         | -                        | -           | -           | -               |
| Organisation ohne Erwerbszweck (z.B. Kirche) | 6         | 6                        | -           | -           | -               |

Noch: 1.2 Gebäude mit Wohnraum nach Baujahr und Gebäudeart, Gebäudetyp, Zahl der Wohnungen,  
Eigentumsform und Heizungsart

|   | Insgesamt | Baujahr (Jahrzwanzigste) |             |             |                 |
|---|-----------|--------------------------|-------------|-------------|-----------------|
|   |           | Vor 1950                 | 1950 - 1969 | 1970 - 1989 | 1990 und später |
|   | Anzahl    | Anzahl                   | Anzahl      | Anzahl      | Anzahl          |
| <b>Heizungsart</b>                                  |           |                          |             |             |                 |
| Fernheizung (Fernwärme)                             | 13        | 3                        | -           | 4           | 6               |
| Etagenheizung                                       | -         | -                        | -           | -           | -               |
| Blockheizung  | -         | -                        | -           | -           | -               |
| Zentralheizung                                      | 262       | 35                       | (75)        | (74)        | 78              |
| Einzel-/Mehrraumöfen (auch<br>Nachtspeicherheizung) | 25        | -                        | -           | (25)        | -               |
| Keine Heizung im Gebäude oder in<br>den Wohnungen   | 3         | 3                        | -           | -           | -               |

## 1.3.1 Gebäude mit Wohnraum nach regionaler Einheit und Baujahr, Gebäudeart, Gebäudetyp, Zahl der Wohnungen, Eigentumsform und Heizungsart

|   | Gebäude   |                       |                       |                 |             |
|---|-----------|-----------------------|-----------------------|-----------------|-------------|
|   | Darscheid | Verbandsgemeinde Daun | Landkreis Vulkaneifel | Rheinland-Pfalz | Deutschland |
|   | Anzahl    | Anzahl                | Anzahl                | Anzahl          | Anzahl      |
| <b>Insgesamt</b>                          |           |                       |                       |                 |             |
| Insgesamt                                 | 303       | 8 471                 | 23 720                | 1 183 475       | 18 922 618  |
| <b>Baujahr</b>                            |           |                       |                       |                 |             |
| Vor 1919                                  | 23        | 1 250                 | 3 744                 | 181 833         | 2 655 042   |
| 1919 - 1948                               | 18        | 730                   | 2 215                 | 123 453         | 2 307 543   |
| 1949 - 1978                               | 120       | 3 374                 | 9 290                 | 462 714         | 7 188 157   |
| 1979 - 1986                               | 46        | 961                   | 2 600                 | 120 331         | 1 828 250   |
| 1987 - 1990                               | 12        | 298                   | 817                   | 47 821          | 736 588     |
| 1991 - 1995                               | 10        | 489                   | 1 365                 | 69 320          | 1 153 484   |
| 1996 - 2000                               | 31        | 668                   | 1 782                 | 79 166          | 1 434 704   |
| 2001 - 2004                               | 24        | 382                   | 982                   | 47 349          | 790 074     |
| 2005 - 2008                               | 13        | (212)                 | 669                   | 36 981          | 594 658     |
| 2009 und später                           | 6         | (107)                 | 256                   | 14 507          | 234 118     |
| <b>Art des Gebäudes</b>                   |           |                       |                       |                 |             |
| Gebäude mit Wohnraum                      | 303       | 8 471                 | 23 720                | 1 183 475       | 18 922 618  |
| Wohngebäude                               | 287       | 8 125                 | 22 800                | 1 140 000       | 18 259 360  |
| Wohngebäude (ohne Wohnheime)              | 287       | 8 125                 | 22 794                | 1 139 024       | 18 239 634  |
| Wohnheime                                 | -         | -                     | 6                     | 976             | 19 726      |
| Sonstige Gebäude mit Wohnraum             | 16        | 346                   | 920                   | 43 475          | 663 258     |
| <b>Gebäudetyp nach Zahl der Wohnungen</b> |           |                       |                       |                 |             |
| Freistehendes Haus Insgesamt              | 264       | 6 824                 | 18 981                | 813 645         | 11 670 098  |
| mit 1 Wohnung                             | 219       | 5 314                 | 14 970                | 597 607         | 7 865 099   |
| mit 2 Wohnungen                           | 39        | 1 083                 | 2 930                 | 143 967         | 2 363 400   |
| mit 3 und mehr Wohnungen                  | 6         | 427                   | 1 081                 | 72 071          | 1 441 599   |
| Doppelhaushälfte Insgesamt                | 26        | 603                   | 1 714                 | 131 807         | 2 767 712   |
| mit 1 Wohnung                             | 23        | 453                   | 1 270                 | 93 446          | 1 961 269   |
| mit 2 Wohnungen                           | 3         | 91                    | 301                   | 21 364          | 424 662     |
| mit 3 und mehr Wohnungen                  | -         | 59                    | 143                   | 16 997          | 381 781     |
| Gereihtes Haus Insgesamt                  | (3)       | 606                   | 1 896                 | 187 370         | 3 714 711   |
| mit 1 Wohnung                             | 3         | 458                   | 1 400                 | 119 829         | 2 093 366   |
| mit 2 Wohnungen                           | -         | (74)                  | 270                   | 22 255          | 311 332     |
| mit 3 und mehr Wohnungen                  | -         | 74                    | 226                   | 45 286          | 1 310 013   |
| Anderer Gebäudetyp Insgesamt              | 10        | 438                   | 1 129                 | 50 653          | 770 097     |
| mit 1 Wohnung                             | 3         | 334                   | 857                   | 33 076          | 419 909     |
| mit 2 Wohnungen                           | 4         | 62                    | (175)                 | 7 730           | 130 258     |
| mit 3 und mehr Wohnungen                  | 3         | (42)                  | 97                    | 9 847           | 219 930     |
| <b>Zahl der Wohnungen im Gebäude</b>      |           |                       |                       |                 |             |
| 1 Wohnung                                 | 248       | 6 559                 | 18 497                | 843 958         | 12 339 643  |
| 2 Wohnungen                               | 46        | 1 310                 | 3 676                 | 195 316         | 3 229 652   |
| 3 - 6 Wohnungen                           | 9         | 528                   | 1 418                 | 114 928         | 2 251 854   |
| 7 - 12 Wohnungen                          | -         | 48                    | 97                    | 23 254          | 882 631     |
| 13 und mehr Wohnungen                     | -         | (26)                  | (32)                  | 6 019           | 218 838     |

Noch: 1.3.1 Gebäude mit Wohnraum nach regionaler Einheit und Baujahr, Gebäudeart, Gebäudetyp, Zahl der Wohnungen, Eigentumsform und Heizungsart

|  | Gebäude   |                       |                       |                 |             |
|--|-----------|-----------------------|-----------------------|-----------------|-------------|
|  | Darscheid | Verbandsgemeinde Daun | Landkreis Vulkaneifel | Rheinland-Pfalz | Deutschland |
|  | Anzahl    | Anzahl                | Anzahl                | Anzahl          | Anzahl      |
| <b>Eigentumsform des Gebäudes</b>                |           |                       |                       |                 |             |
| Gemeinschaft von Wohnungseigentümern/-innen      | 15        | 381                   | 1 132                 | 88 519          | 1 767 017   |
| Privatperson/-en                                 | 278       | 8 008                 | 22 381                | 1 060 228       | 15 968 275  |
| Wohnungsgenossenschaft                           | -         | -                     | -                     | 3 425           | 288 767     |
| Kommune oder kommunales Wohnungsunternehmen      | 4         | 19                    | 48                    | 12 683          | 332 089     |
| Privatwirtschaftliches Wohnungsunternehmen       | -         | 16                    | 47                    | 8 438           | 316 086     |
| Anderes privatwirtschaftliches Unternehmen       | -         | 28                    | 59                    | 4 760           | 131 832     |
| Bund oder Land                                   | -         | 3                     | 3                     | 1 109           | 44 215      |
| Organisation ohne Erwerbszweck (z.B. Kirche)     | 6         | 16                    | 50                    | 4 313           | 74 337      |
| <b>Heizungsart</b>                               |           |                       |                       |                 |             |
| Fernheizung (Fernwärme)                          | 13        | (81)                  | 317                   | 28 315          | 1 020 473   |
| Etagenheizung                                    | -         | 117                   | 447                   | 69 769          | 1 218 091   |
| Blockheizung                                     | -         | 29                    | (89)                  | 5 500           | 186 429     |
| Zentralheizung                                   | 262       | 6 927                 | 18 994                | 964 750         | 14 951 706  |
| Einzel-/Mehrraumöfen (auch Nachtspeicherheizung) | 25        | 1 173                 | 3 512                 | 103 185         | 1 435 746   |
| Keine Heizung im Gebäude oder in den Wohnungen   | 3         | (144)                 | 361                   | 11 956          | 110 173     |

## 1.3.2 Gebäude mit Wohnraum nach regionaler Einheit und Baujahr, Gebäudeart, Gebäudetyp, Zahl der Wohnungen, Eigentumsform und Heizungsart -in %-

|   | Gebäude   |                       |                       |                 |             |
|---|-----------|-----------------------|-----------------------|-----------------|-------------|
|   | Darscheid | Verbandsgemeinde Daun | Landkreis Vulkaneifel | Rheinland-Pfalz | Deutschland |
|   | %         | %                     | %                     | %               | %           |
| <b>Baujahr</b>                            |           |                       |                       |                 |             |
| Vor 1919                                  | 7,6       | 14,8                  | 15,8                  | 15,4            | 14,0        |
| 1919 - 1948                               | 5,9       | 8,6                   | 9,3                   | 10,4            | 12,2        |
| 1949 - 1978                               | 39,6      | 39,8                  | 39,2                  | 39,1            | 38,0        |
| 1979 - 1986                               | 15,2      | 11,3                  | 11,0                  | 10,2            | 9,7         |
| 1987 - 1990                               | 4,0       | 3,5                   | 3,4                   | 4,0             | 3,9         |
| 1991 - 1995                               | 3,3       | 5,8                   | 5,8                   | 5,9             | 6,1         |
| 1996 - 2000                               | 10,2      | 7,9                   | 7,5                   | 6,7             | 7,6         |
| 2001 - 2004                               | 7,9       | 4,5                   | 4,1                   | 4,0             | 4,2         |
| 2005 - 2008                               | 4,3       | (2,5)                 | 2,8                   | 3,1             | 3,1         |
| 2009 und später                           | 2,0       | (1,3)                 | 1,1                   | 1,2             | 1,2         |
| <b>Art des Gebäudes</b>                   |           |                       |                       |                 |             |
| Gebäude mit Wohnraum                      | 100,0     | 100,0                 | 100,0                 | 100,0           | 100,0       |
| Wohngebäude                               | 94,7      | 95,9                  | 96,1                  | 96,3            | 96,5        |
| Wohngebäude (ohne Wohnheime)              | 94,7      | 95,9                  | 96,1                  | 96,2            | 96,4        |
| Wohnheime                                 | -         | -                     | 0,0                   | 0,1             | 0,1         |
| Sonstige Gebäude mit Wohnraum             | 5,3       | 4,1                   | 3,9                   | 3,7             | 3,5         |
| <b>Gebäudetyp nach Zahl der Wohnungen</b> |           |                       |                       |                 |             |
| Freistehendes Haus Insgesamt              | 87,1      | 80,6                  | 80,0                  | 68,8            | 61,7        |
| mit 1 Wohnung                             | 72,3      | 62,7                  | 63,1                  | 50,5            | 41,6        |
| mit 2 Wohnungen                           | 12,9      | 12,8                  | 12,4                  | 12,2            | 12,5        |
| mit 3 und mehr Wohnungen                  | 2,0       | 5,0                   | 4,6                   | 6,1             | 7,6         |
| Doppelhaushälfte Insgesamt                | 8,6       | 7,1                   | 7,2                   | 11,1            | 14,6        |
| mit 1 Wohnung                             | 7,6       | 5,3                   | 5,4                   | 7,9             | 10,4        |
| mit 2 Wohnungen                           | 1,0       | 1,1                   | 1,3                   | 1,8             | 2,2         |
| mit 3 und mehr Wohnungen                  | -         | 0,7                   | 0,6                   | 1,4             | 2,0         |
| Gereihtes Haus Insgesamt                  | (1,0)     | 7,2                   | 8,0                   | 15,8            | 19,6        |
| mit 1 Wohnung                             | 1,0       | 5,4                   | 5,9                   | 10,1            | 11,1        |
| mit 2 Wohnungen                           | -         | (0,9)                 | 1,1                   | 1,9             | 1,6         |
| mit 3 und mehr Wohnungen                  | -         | 0,9                   | 1,0                   | 3,8             | 6,9         |
| Anderer Gebäudetyp Insgesamt              | 3,3       | 5,2                   | 4,8                   | 4,3             | 4,1         |
| mit 1 Wohnung                             | 1,0       | 3,9                   | 3,6                   | 2,8             | 2,2         |
| mit 2 Wohnungen                           | 1,3       | 0,7                   | (0,7)                 | 0,7             | 0,7         |
| mit 3 und mehr Wohnungen                  | 1,0       | (0,5)                 | 0,4                   | 0,8             | 1,2         |
| <b>Zahl der Wohnungen im Gebäude</b>      |           |                       |                       |                 |             |
| 1 Wohnung                                 | 81,8      | 77,4                  | 78,0                  | 71,3            | 65,2        |
| 2 Wohnungen                               | 15,2      | 15,5                  | 15,5                  | 16,5            | 17,1        |
| 3 - 6 Wohnungen                           | 3,0       | 6,2                   | 6,0                   | 9,7             | 11,9        |
| 7 - 12 Wohnungen                          | -         | 0,6                   | 0,4                   | 2,0             | 4,7         |
| 13 und mehr Wohnungen                     | -         | (0,3)                 | (0,1)                 | 0,5             | 1,2         |



Noch: 1.3.2 Gebäude mit Wohnraum nach regionaler Einheit und Baujahr, Gebäudeart, Gebäudetyp, Zahl der Wohnungen, Eigentumsform und Heizungsart -in %-

|  | Gebäude   |                       |                       |                 |             |
|--|-----------|-----------------------|-----------------------|-----------------|-------------|
|  | Darscheid | Verbandsgemeinde Daun | Landkreis Vulkaneifel | Rheinland-Pfalz | Deutschland |
|  | %         | %                     | %                     | %               | %           |
| <b>Eigentumsform des Gebäudes</b>                |           |                       |                       |                 |             |
| Gemeinschaft von Wohnungseigentümern/-innen      | 5,0       | 4,5                   | 4,8                   | 7,5             | 9,3         |
| Privatperson/-en                                 | 91,7      | 94,5                  | 94,4                  | 89,6            | 84,4        |
| Wohnungsgenossenschaft                           | -         | -                     | -                     | 0,3             | 1,5         |
| Kommune oder kommunales Wohnungsunternehmen      | 1,3       | 0,2                   | 0,2                   | 1,1             | 1,8         |
| Privatwirtschaftliches Wohnungsunternehmen       | -         | 0,2                   | 0,2                   | 0,7             | 1,7         |
| Anderes privatwirtschaftliches Unternehmen       | -         | 0,3                   | 0,2                   | 0,4             | 0,7         |
| Bund oder Land                                   | -         | 0,0                   | 0,0                   | 0,1             | 0,2         |
| Organisation ohne Erwerbszweck (z.B. Kirche)     | 2,0       | 0,2                   | 0,2                   | 0,4             | 0,4         |
| <b>Heizungsart</b>                               |           |                       |                       |                 |             |
| Fernheizung (Fernwärme)                          | 4,3       | (1,0)                 | 1,3                   | 2,4             | 5,4         |
| Etagenheizung                                    | -         | 1,4                   | 1,9                   | 5,9             | 6,4         |
| Blockheizung                                     | -         | 0,3                   | (0,4)                 | 0,5             | 1,0         |
| Zentralheizung                                   | 86,5      | 81,8                  | 80,1                  | 81,5            | 79,0        |
| Einzel-/Mehrraumöfen (auch Nachtspeicherheizung) | 8,3       | 13,8                  | 14,8                  | 8,7             | 7,6         |
| Keine Heizung im Gebäude oder in den Wohnungen   | 1,0       | (1,7)                 | 1,5                   | 1,0             | 0,6         |

Die relativen Ergebnisse beziehen sich auf die Gesamtzahl der Gebäude der jeweiligen regionalen Einheit je betrachtetem Gebäudemerkmal.

Die relativen Werte wurden durch Division von Ergebnissen nach Durchführung der Geheimhaltung errechnet.

## 2.1 Wohnungen in Gebäuden mit Wohnraum nach Art der Nutzung, Fläche der Wohnung, Zahl der Räume und Ausstattung

|  | Wohnungen in Gebäuden mit Wohnraum | davon                     |   |                         |  |
|--|------------------------------------|---------------------------|---|-------------------------|--|
|  |                                    | Wohnungen in Wohngebäuden | davon                                       |                         | Wohnungen in Sonstigen Gebäuden mit Wohnraum |
|  |                                    |                           | Wohnungen in Wohngebäuden (keine Wohnheime) | Wohnungen in Wohnheimen |  |
|  | Anzahl                             | Anzahl                    | Anzahl                                      | Anzahl                  | Anzahl                                       |
| <b>Insgesamt</b>                               |                                    |                           |   |                         |  |
| Insgesamt                                      | 373                                | 351                       | 351   | -                       | 22   |
| <b>Art der Wohnungsnutzung</b>                 |                                    |                           |   |                         |  |
| Von Eigentümer/-in bewohnt                     | 238                                | (226)                     | (226)                                       | -                       | 12   |
| Zu Wohnzwecken vermietet (auch mietfrei)       | (108)                              | (98)                      | (98)  | -                       | 10   |
| Ferien- und Freizeitwohnung                    | 3                                  | 3                         | 3   | -                       | -  |
| Leer stehend                                   | (24)                               | (24)                      | (24)  | -                       | -  |
| <b>Fläche der Wohnung in m²</b>                |                                    |                           |   |                         |  |
| Unter 40                                       | -                                  | -                         | -   | -                       | -  |
| 40 - 59  | 19                                 | 16                        | 16  | -                       | 3  |
| 60 - 79  | 34                                 | 30                        | 30  | -                       | 4  |
| 80 - 99  | (49)                               | 43                        | 43  | -                       | 6  |
| 100 - 119                                      | 54                                 | 51                        | 51  | -                       | 3  |
| 120 - 139                                      | (85)                               | (82)                      | (82)  | -                       | 3  |
| 140 - 159                                      | (62)                               | (59)                      | (59)  | -                       | 3  |
| 160 - 179                                      | (36)                               | (36)                      | (36)  | -                       | -  |
| 180 - 199                                      | 15                                 | 15                        | 15  | -                       | -  |
| 200 und mehr                                   | 19                                 | 19                        | 19  | -                       | -  |
| <b>Zahl der Räume</b>                          |                                    |                           |   |                         |  |
| 1 Raum   | -                                  | -                         | -   | -                       | -  |
| 2 Räume  | 7                                  | 7                         | 7   | -                       | -  |
| 3 Räume  | (16)                               | (16)                      | (16)  | -                       | -  |
| 4 Räume  | 43                                 | 40                        | 40  | -                       | 3  |
| 5 Räume  | 86                                 | 79                        | 79  | -                       | 7  |
| 6 Räume  | 85                                 | 79                        | 79  | -                       | 6  |
| 7 und mehr Räume                               | (136)                              | (130)                     | (130)                                       | -                       | 6  |
| <b>Ausstattung der Wohnung</b>                 |                                    |                           |   |                         |  |
| Badewanne/Dusche und WC vorhanden              | 373                                | 351                       | 351   | -                       | 22   |
| Badewanne/Dusche und WC nicht vorhanden        | -                                  | -                         | -   | -                       | -  |
| Badewanne/Dusche vorhanden, WC nicht vorhanden | -                                  | -                         | -   | -                       | -  |
| Badewanne/Dusche nicht vorhanden, WC vorhanden | -                                  | -                         | -   | -                       | -  |

Bei den ausgewiesenen Wohnungszahlen sind gewerblich genutzte Wohnungen nicht, Diplomatenwohnungen/Wohnungen ausländischer Streitkräfte nur in der „Insgesamt-Zeile“ berücksichtigt.

## 2.2.1 Wohnungen in Gebäuden mit Wohnraum nach regionaler Einheit und Art der Nutzung, Fläche der Wohnung, Zahl der Räume und Ausstattung

|  | Wohnungen |                       |                       |                 |             |
|--|-----------|-----------------------|-----------------------|-----------------|-------------|
|  | Darscheid | Verbandsgemeinde Daun | Landkreis Vulkaneifel | Rheinland-Pfalz | Deutschland |
|  | Anzahl    | Anzahl                | Anzahl                | Anzahl          | Anzahl      |
| <b>Insgesamt</b>                               |           |                       |                       |                 |             |
| Insgesamt                                      | 373       | 11 745                | 31 880                | 2 010 559       | 40 563 320  |
| <b>Art der Wohnungsnutzung</b>                 |           |                       |                       |                 |             |
| Von Eigentümer/-in bewohnt                     | 238       | 6 961                 | 19 431                | 1 056 986       | 17 292 029  |
| Zu Wohnzwecken vermietet (auch mietfrei)       | (108)     | 3 812                 | 9 426                 | 841 958         | 21 199 913  |
| Ferien- und Freizeitwohnung                    | 3         | 447                   | 1 486                 | 14 906          | 224 529     |
| Leer stehend                                   | (24)      | 525                   | 1 533                 | 89 040          | 1 828 846   |
| <b>Fläche der Wohnung in m²</b>                |           |                       |                       |                 |             |
| Unter 40                                       | -         | 209                   | 471                   | 79 051          | 2 177 061   |
| 40 - 59  | 19        | 994                   | 2 492                 | 219 658         | 7 288 734   |
| 60 - 79  | 34        | 1 743                 | 4 570                 | 368 640         | 9 663 142   |
| 80 - 99  | (49)      | 2 017                 | 5 625                 | 363 190         | 6 987 435   |
| 100 - 119                                      | 54        | 1 827                 | 5 122                 | 281 553         | 4 913 194   |
| 120 - 139                                      | (85)      | 2 080                 | 5 754                 | 282 169         | 4 211 779   |
| 140 - 159                                      | (62)      | 1 288                 | 3 526                 | 181 337         | 2 394 089   |
| 160 - 179                                      | (36)      | 705                   | 1 782                 | 86 315          | 1 117 240   |
| 180 - 199                                      | 15        | 347                   | 953                   | 53 728          | 686 793     |
| 200 und mehr                                   | 19        | 535                   | 1 581                 | 87 249          | 1 105 850   |
| <b>Zahl der Räume</b>                          |           |                       |                       |                 |             |
| 1 Raum   | -         | (119)                 | 290                   | 56 146          | 1 306 117   |
| 2 Räume  | 7         | 603                   | 1 524                 | 130 279         | 3 735 658   |
| 3 Räume  | (16)      | 1 529                 | 3 899                 | 335 419         | 8 890 843   |
| 4 Räume  | 43        | 1 941                 | 5 534                 | 436 277         | 10 410 969  |
| 5 Räume  | 86        | 2 064                 | 5 864                 | 364 352         | 6 855 418   |
| 6 Räume  | 85        | 2 181                 | 6 002                 | 292 471         | 4 406 792   |
| 7 und mehr Räume                               | (136)     | 3 308                 | 8 763                 | 387 946         | 4 939 520   |
| <b>Ausstattung der Wohnung</b>                 |           |                       |                       |                 |             |
| Badewanne/Dusche und WC vorhanden              | 373       | 11 658                | 31 595                | 1 970 139       | 39 916 059  |
| Badewanne/Dusche und WC nicht vorhanden        | -         | (18)                  | (99)                  | 6 506           | 308 371     |
| Badewanne/Dusche vorhanden, WC nicht vorhanden | -         | 12                    | (37)                  | 4 165           | 104 585     |
| Badewanne/Dusche nicht vorhanden, WC vorhanden | -         | 57                    | (145)                 | 22 080          | 216 302     |

Bei den ausgewiesenen Wohnungszahlen sind gewerblich genutzte Wohnungen nicht, Diplomatenwohnungen/Wohnungen ausländischer Streitkräfte nur in der „Insgesamt-Zeile“ berücksichtigt.

## 2.2.2 Wohnungen in Gebäuden mit Wohnraum nach regionaler Einheit und Art der Nutzung, Fläche der Wohnung, Zahl der Räume und Ausstattung -in %-

|  | Wohnungen |                       |                       |                 |             |
|--|-----------|-----------------------|-----------------------|-----------------|-------------|
|  | Darscheid | Verbandsgemeinde Daun | Landkreis Vulkaneifel | Rheinland-Pfalz | Deutschland |
|  | %         | %                     | %                     | %               | %           |
| <b>Art der Wohnungsnutzung</b>                 |           |                       |                       |                 |             |
| Von Eigentümer/-in bewohnt                     | 63,8      | 59,3                  | 61,0                  | 52,8            | 42,6        |
| Zu Wohnzwecken vermietet (auch mietfrei)       | (29,0)    | 32,5                  | 29,6                  | 42,0            | 52,3        |
| Ferien- und Freizeitwohnung                    | 0,8       | 3,8                   | 4,7                   | 0,7             | 0,6         |
| Leer stehend                                   | (6,4)     | 4,5                   | 4,8                   | 4,4             | 4,5         |
| <b>Fläche der Wohnung in m²</b>                |           |                       |                       |                 |             |
| Unter 40                                       | -         | 1,8                   | 1,5                   | 3,9             | 5,4         |
| 40 - 59  | 5,1       | 8,5                   | 7,8                   | 11,0            | 18,0        |
| 60 - 79  | 9,1       | 14,8                  | 14,3                  | 18,4            | 23,8        |
| 80 - 99  | (13,1)    | 17,2                  | 17,6                  | 18,1            | 17,2        |
| 100 - 119                                      | 14,5      | 15,6                  | 16,1                  | 14,1            | 12,1        |
| 120 - 139                                      | (22,8)    | 17,7                  | 18,1                  | 14,1            | 10,4        |
| 140 - 159                                      | (16,6)    | 11,0                  | 11,1                  | 9,1             | 5,9         |
| 160 - 179                                      | (9,7)     | 6,0                   | 5,6                   | 4,3             | 2,8         |
| 180 - 199                                      | 4,0       | 3,0                   | 3,0                   | 2,7             | 1,7         |
| 200 und mehr                                   | 5,1       | 4,6                   | 5,0                   | 4,4             | 2,7         |
| <b>Zahl der Räume</b>                          |           |                       |                       |                 |             |
| 1 Raum   | -         | (1,0)                 | 0,9                   | 2,8             | 3,2         |
| 2 Räume  | 1,9       | 5,1                   | 4,8                   | 6,5             | 9,2         |
| 3 Räume  | (4,3)     | 13,0                  | 12,2                  | 16,7            | 21,9        |
| 4 Räume  | 11,5      | 16,5                  | 17,4                  | 21,8            | 25,7        |
| 5 Räume  | 23,1      | 17,6                  | 18,4                  | 18,2            | 16,9        |
| 6 Räume  | 22,8      | 18,6                  | 18,8                  | 14,6            | 10,9        |
| 7 und mehr Räume                               | (36,5)    | 28,2                  | 27,5                  | 19,4            | 12,2        |
| <b>Ausstattung der Wohnung</b>                 |           |                       |                       |                 |             |
| Badewanne/Dusche und WC vorhanden              | 100,0     | 99,3                  | 99,1                  | 98,4            | 98,4        |
| Badewanne/Dusche und WC nicht vorhanden        | -         | (0,2)                 | (0,3)                 | 0,3             | 0,8         |
| Badewanne/Dusche vorhanden, WC nicht vorhanden | -         | 0,1                   | (0,1)                 | 0,2             | 0,3         |
| Badewanne/Dusche nicht vorhanden, WC vorhanden | -         | 0,5                   | (0,5)                 | 1,1             | 0,5         |

Bei den ausgewiesenen Wohnungszahlen sind gewerblich genutzte Wohnungen, Diplomatenwohnungen/Wohnungen ausländischer Streitkräfte nicht berücksichtigt.

Die relativen Ergebnisse beziehen sich auf die Gesamtzahl der Gebäude der jeweiligen regionalen Einheit je betrachtetem Gebäudemerkmal.

Die relativen Werte wurden durch Division von Ergebnissen nach Durchführung der Geheimhaltung errechnet.

## 3.1 Gebäude- und Wohnungskennzahlen im regionalen Vergleich

| Gebiet                             | Kennzahlen für Gebäude und Wohnungen |  |   |
|------------------------------------|--------------------------------------|--|---|
|                                    | Eigentümerquote<br>(Wohnungen)       | Durchschnittliche<br>Wohnungsgröße in m² | Durchschnittliche Anzahl<br>der Wohnungen je<br>Wohngebäude |
|                                    | %                                    | m²                                       | Anzahl  |
| <b>Verbandsgemeinde Daun</b>       | 66                                   | 111                                      | 1   |
| Betteldorf                         | .                                    | .  | 1   |
| Bleckhausen                        | .                                    | .  | 1   |
| Brockscheid                        | .                                    | .  | 1   |
| <b>Darscheid</b>                   | .                                    | .  | 1   |
| Daun, Stadt                        | 51                                   | 105                                      | 2   |
| Demerath                           | .                                    | .  | 1   |
| Deudesfeld                         | .                                    | .  | 1   |
| Dockweiler                         | .                                    | .  | 1   |
| Dreis-Brück                        | 77                                   | 119                                      | 1   |
| Ellscheid                          | 78                                   | .  | 1   |
| Gefell                             | .                                    | .  | 1   |
| Gillenfeld                         | 66                                   | .  | 1   |
| Hinterweiler                       | .                                    | 126                                      | 1   |
| Hörscheid                          | .                                    | .  | 1   |
| Immerath                           | .                                    | .  | 1   |
| Kirchweiler                        | .                                    | .  | 1   |
| Kradenbach                         | .                                    | .  | 1   |
| Mehren                             | 62                                   | 113                                      | 1   |
| Meisburg                           | .                                    | .  | 1   |
| Mückeln                            | 76                                   | .  | 1   |
| Nerdlen                            | .                                    | .  | 1   |
| Niederstadtfeld                    | .                                    | .  | 1   |
| Oberstadtfeld                      | .                                    | .  | 1   |
| Sarmersbach                        | .                                    | .  | 1   |
| Saxler                             | .                                    | .  | 1   |
| Schalkenmehren                     | .                                    | .  | 1   |
| Schutz                             | .                                    | .  | 1   |
| Schönbach                          | .                                    | .  | 1   |
| Steineberg                         | .                                    | .  | 1   |
| Steiningen                         | .                                    | .  | 1   |
| Strohn                             | .                                    | .  | 1   |
| Strotzbüsch                        | .                                    | 110                                      | 1   |
| Udler                              | .                                    | .  | 1   |
| Utzerath                           | 86                                   | .  | 1   |
| Wallenborn                         | .                                    | .  | 1   |
| Weidenbach                         | .                                    | .  | 1   |
| Winkel (Eifel)                     | .                                    | .  | 1   |
| Üdersdorf                          | 74                                   | .  | 1   |
| <b>Verbandsgemeinde Gerolstein</b> | 67                                   | 110                                      | 1   |
| Berlingen                          | .                                    | .  | 1   |
| Birresborn                         | .                                    | .  | 1   |
| Densborn                           | .                                    | 114                                      | 1   |
| Duppach                            | .                                    | .  | 1   |
| Gerolstein, Stadt                  | 59                                   | 108                                      | 1   |
| Hohenfels-Essingen                 | .                                    | .  | 1   |
| Kalenborn-Scheuern                 | .                                    | .  | 1   |
| Kopp                               | .                                    | .  | 1   |
| Mürtenbach                         | .                                    | .  | 1   |
| Neroth                             | .                                    | .  | 1   |
| Pelm                               | .                                    | .  | 1   |

## Noch: 3.1 Gebäude- und Wohnungskennzahlen im regionalen Vergleich

| Gebiet                      | Kennzahlen für Gebäude und Wohnungen |  |   |
|-----------------------------|--------------------------------------|--|---|
|                             | Eigentümerquote<br>(Wohnungen)       | Durchschnittliche<br>Wohnungsgröße in m² | Durchschnittliche Anzahl<br>der Wohnungen je<br>Wohngebäude |
|                             | %                                    | m²                                       | Anzahl  |
| Rockeskyll                  | .                                    | 114                                      | 1   |
| Salm                        | .                                    | .  | 1   |
| Verbandsgemeinde Hillesheim | 70                                   | 115                                      | 1   |
| Basberg                     | .                                    | .  | 1   |
| Berndorf                    | .                                    | .  | 1   |
| Dohm-Lammersdorf            | .                                    | .  | 1   |
| Hillesheim, Stadt           | 57                                   | .  | 2   |
| Kerpen (Eifel)              | .                                    | .  | 1   |
| Nohn                        | .                                    | .  | 1   |
| Oberbettingen               | .                                    | .  | 1   |
| Oberehe-Stroheich           | .                                    | .  | 1   |
| Walsdorf                    | .                                    | .  | 1   |
| Wiesbaum                    | .                                    | .  | 1   |
| Üxheim                      | .                                    | .  | 1   |
| Verbandsgemeinde Kelberg    | 74                                   | .  | 1   |
| Arbach                      | .                                    | .  | 1   |
| Beinhausen                  | .                                    | .  | 1   |
| Bereborn                    | .                                    | .  | 1   |
| Berenbach                   | .                                    | .  | 1   |
| Bodenbach                   | .                                    | 122                                      | 1   |
| Bongard                     | .                                    | 116                                      | 1   |
| Borler                      | .                                    | .  | 1   |
| Boxberg                     | .                                    | .  | 1   |
| Brücktal                    | .                                    | .  | 2   |
| Drees                       | .                                    | .  | 1   |
| Gelenberg                   | 87                                   | 128                                      | 1   |
| Gunderath                   | .                                    | .  | 1   |
| Horperath                   | .                                    | .  | 1   |
| Höchstberg                  | .                                    | .  | 1   |
| Hörschhausen                | .                                    | .  | 1   |
| Kaperich                    | .                                    | .  | 1   |
| Katzwinkel                  | 87                                   | .  | 1   |
| Kelberg                     | 65                                   | 119                                      | 1   |
| Kirsbach                    | .                                    | .  | 1   |
| Kolverath                   | .                                    | .  | 1   |
| Kötterichen                 | .                                    | 114                                      | 1   |
| Lirstal                     | .                                    | 100                                      | 1   |
| Mannebach                   | .                                    | .  | 1   |
| Mosbruch                    | 90                                   | .  | 1   |
| Neichen                     | .                                    | .  | 1   |
| Nitz                        | .                                    | .  | 2   |
| Oberelz                     | .                                    | .  | 1   |
| Reimerath                   | .                                    | .  | 1   |
| Retterath                   | .                                    | .  | 1   |
| Sassen                      | .                                    | .  | 1   |
| Uersfeld                    | .                                    | .  | 1   |
| Ueß                         | .                                    | .  | 1   |
| Welcherath                  | .                                    | .  | 1   |
| Verbandsgemeinde Obere Kyll | 72                                   | 111                                      | 1   |
| Birgel                      | .                                    | .  | 1   |
| Esch                        | .                                    | .  | 1   |
| Feusdorf                    | 80                                   | 120                                      | 1   |

## Noch: 3.1 Gebäude- und Wohnungskennzahlen im regionalen Vergleich

| Gebiet                       | Kennzahlen für Gebäude und Wohnungen |  |   |
|------------------------------|--------------------------------------|--|---|
|                              | Eigentümerquote<br>(Wohnungen)       | Durchschnittliche<br>Wohnungsgröße in m² | Durchschnittliche Anzahl<br>der Wohnungen je<br>Wohngebäude |
|                              | %                                    | m²                                       | Anzahl  |
| Gönnersdorf                  | .                                    | .  | 1   |
| Hallschlag                   | .                                    | .  | 1   |
| Jünkerath                    | 62                                   | .  | 1   |
| Kerschenbach                 | .                                    | .  | 1   |
| Lissendorf                   | 67                                   | 99                                       | 1   |
| Ormont                       | .                                    | .  | 1   |
| Reuth                        | .                                    | .  | 2   |
| Scheid                       | 88                                   | .  | 1   |
| Schüller                     | .                                    | .  | 1   |
| Stadtkyll                    | .                                    | .  | 1   |
| Steffeln                     | .                                    | .  | 1   |
| <b>Landkreis Vulkaneifel</b> | 68,6                                 | .  | 1,4   |
| <b>Rheinland-Pfalz</b>       | 57,1                                 | 104,2                                    | 1,7   |
| <b>Deutschland</b>           | 45,9                                 | 91,4                                     | 2,1   |

Die Kennzahlen wurden durch Division von Originalergebnissen vor Geheimhaltung errechnet. Kennzahlwerte, die Rückschlüsse auf diese Originalergebnisse ermöglichen würden, wurden gesperrt.

Weitere Informationen zur jeweiligen Berechnung sind dem Bereich der Definitionen zu entnehmen.

## 3.2 Weitere Wohnungskennzahlen im regionalen Vergleich

| Gebiet                             | Kennzahlen für Wohnungen                  |                             |   |
|------------------------------------|---|-----------------------------|---|
|                                    | Anteil des selbst genutzten Wohneigentums | Leerstandsquote (Wohnungen) | Anteil des zu Wohnzwecken vermieteten Wohneigentums (auch mietfrei) |
|                                    | %   | %                           | %   |
| <b>Verbandsgemeinde Daun</b>       | 63  | 4                           | 33  |
| Betteldorf                         | .   | .                           | .   |
| Bleckhausen                        | .   | .                           | .   |
| Brockscheid                        | .   | .                           | .   |
| <b>Darscheid</b>                   | .   | .                           | .   |
| Daun, Stadt                        | 49  | 3                           | 48  |
| Demerath                           | .   | 6                           | 17  |
| Deudesfeld                         | .   | .                           | 20  |
| Dockweiler                         | .   | .                           | .   |
| Dreis-Brück                        | .   | 5                           | 21  |
| Ellscheid                          | .   | .                           | .   |
| Gefell                             | .   | -                           | .   |
| Gillenfeld                         | 63  | 5                           | 32  |
| Hinterweiler                       | .   | .                           | .   |
| Hörscheid                          | .   | .                           | .   |
| Immerath                           | .   | 5                           | .   |
| Kirchweiler                        | .   | 6                           | .   |
| Kradenbach                         | .   | .                           | .   |
| Mehren                             | 59  | 5                           | 36  |
| Meisburg                           | .   | .                           | .   |
| Mückeln                            | .   | .                           | 24  |
| Nerdlen                            | .   | 4                           | .   |
| Niederstadtfeld                    | 76  | .                           | .   |
| Oberstadtfeld                      | .   | .                           | .   |
| Sarmersbach                        | .   | .                           | .   |
| Saxler                             | 69  | .                           | .   |
| Schalkenmehren                     | .   | .                           | .   |
| Schutz                             | .   | .                           | .   |
| Schönbach                          | .   | .                           | .   |
| Steineberg                         | 79  | .                           | .   |
| Steiningen                         | 69  | .                           | .   |
| Strohn                             | .   | .                           | .   |
| Strotzbüsch                        | 69  | .                           | .   |
| Udler                              | .   | .                           | .   |
| Utzerath                           | .   | .                           | 13  |
| Wallenborn                         | .   | 7                           | .   |
| Weidenbach                         | .   | .                           | .   |
| Winkel (Eifel)                     | .   | .                           | .   |
| Üdersdorf                          | 71  | 4                           | 25  |
| <b>Verbandsgemeinde Gerolstein</b> | 64  | 5                           | 31  |
| Berlingen                          | .   | .                           | .   |
| Birresborn                         | .   | 7                           | .   |
| Densborn                           | .   | .                           | .   |
| Duppach                            | .   | 9                           | .   |
| Gerolstein, Stadt                  | 57  | 5                           | 39  |
| Hohenfels-Essingen                 | .   | 4                           | .   |
| Kalenborn-Scheuern                 | .   | .                           | .   |
| Kopp                               | .   | .                           | .   |
| Mürtenbach                         | 68  | .                           | .   |
| Neroth                             | 75  | .                           | .   |
| Pelm                               | 67  | .                           | .   |



## Noch: 3.2 Weitere Wohnungskennzahlen im regionalen Vergleich

| Gebiet                      | Kennzahlen für Wohnungen                  |                             |   |
|-----------------------------|---|-----------------------------|---|
|                             | Anteil des selbst genutzten Wohneigentums | Leerstandsquote (Wohnungen) | Anteil des zu Wohnzwecken vermieteten Wohneigentums (auch mietfrei) |
|                             | %   | %                           | %   |
| Rockeskyll                  | .   | .                           | .   |
| Salm                        | .   | .                           | .   |
| Verbandsgemeinde Hillesheim | 67  | 4                           | 29  |
| Basberg                     | .   | .                           | .   |
| Berndorf                    | 75  | .                           | .   |
| Dohm-Lammersdorf            | .   | .                           | .   |
| Hillesheim, Stadt           | 55  | .                           | 42  |
| Kerpen (Eifel)              | .   | 7                           | .   |
| Nohn                        | .   | .                           | .   |
| Oberbettingen               | .   | 1                           | .   |
| Oberehe-Stroheich           | 82  | .                           | 15  |
| Walsdorf                    | .   | 6                           | .   |
| Wiesbaum                    | .   | .                           | .   |
| Üxheim                      | 74  | .                           | .   |
| Verbandsgemeinde Kelberg    | 71  | 5                           | 24  |
| Arbach                      | .   | .                           | .   |
| Beinhausen                  | .   | -                           | .   |
| Bereborn                    | .   | .                           | .   |
| Berenbach                   | .   | .                           | .   |
| Bodenbach                   | .   | 3                           | .   |
| Bongard                     | 71  | .                           | .   |
| Borler                      | .   | .                           | .   |
| Boxberg                     | .   | .                           | 25  |
| Brücktal                    | .   | .                           | .   |
| Drees                       | .   | .                           | .   |
| Gelenberg                   | .   | .                           | .   |
| Gunderath                   | .   | .                           | .   |
| Horperath                   | .   | .                           | .   |
| Höchstberg                  | .   | .                           | .   |
| Hörschhausen                | .   | .                           | .   |
| Kaperich                    | .   | .                           | .   |
| Katzwinkel                  | .   | .                           | 13  |
| Kelberg                     | 61  | .                           | .   |
| Kirsbach                    | .   | -                           | .   |
| Kolverath                   | .   | .                           | .   |
| Kötterichen                 | .   | .                           | 23  |
| Lirstal                     | .   | .                           | .   |
| Mannebach                   | .   | .                           | .   |
| Mosbruch                    | .   | .                           | .   |
| Neichen                     | .   | .                           | .   |
| Nitz                        | .   | .                           | .   |
| Oberelz                     | .   | .                           | .   |
| Reimerath                   | .   | .                           | .   |
| Retterath                   | 74  | .                           | 21  |
| Sassen                      | .   | .                           | .   |
| Uersfeld                    | .   | .                           | .   |
| Ueß                         | .   | -                           | .   |
| Welcherath                  | .   | .                           | .   |
| Verbandsgemeinde Obere Kyll | 67  | 7                           | 26  |
| Birgel                      | .   | 7                           | .   |
| Esch                        | .   | .                           | .   |

## Noch: 3.2 Weitere Wohnungskennzahlen im regionalen Vergleich

| Gebiet                       | Kennzahlen für Wohnungen                  |                             |   |
|------------------------------|---|-----------------------------|---|
|                              | Anteil des selbst genutzten Wohneigentums | Leerstandsquote (Wohnungen) | Anteil des zu Wohnzwecken vermieteten Wohneigentums (auch mietfrei) |
|                              | %   | %                           | %   |
| Feusdorf                     | .   | .                           | .   |
| Gönnersdorf                  | .   | .                           | .   |
| Hallschlag                   | .   | .                           | .   |
| Jünkerath                    | .   | .                           | 35  |
| Kerschenbach                 | 78  | .                           | .   |
| Lissendorf                   | .   | .                           | .   |
| Ormont                       | .   | 4                           | .   |
| Reuth                        | .   | 4                           | .   |
| Scheid                       | .   | .                           | 12  |
| Schüller                     | .   | .                           | .   |
| Stadtkyll                    | .   | .                           | .   |
| Steffeln                     | .   | .                           | .   |
| <b>Landkreis Vulkaneifel</b> | <b>65,3</b>                               | <b>4,9</b>                  | <b>29,8</b>   |
| <b>Rheinland-Pfalz</b>       | <b>54,7</b>                               | <b>4,3</b>                  | <b>41</b>   |
| <b>Deutschland</b>           | <b>43,9</b>                               | <b>4,4</b>                  | <b>51,7</b>   |

Die Kennzahlen wurden durch Division von Originalergebnissen vor Geheimhaltung errechnet. Kennzahlwerte, die Rückschlüsse auf diese Originalergebnisse ermöglichen würden, wurden gesperrt.

Weitere Informationen zur jeweiligen Berechnung sind dem Bereich der Definitionen zu entnehmen.

#### 4.1 Haushalte nach Typ des privaten Haushalts (nach Familien) und Art der Wohnungsnutzung, Fläche der Wohnung und Zahl der Räume

|  | Insgesamt | Typ des privaten Haushalts (nach Familien) |                     |                     |                              |  |
|--|-----------|--|---------------------|---------------------|------------------------------|--|
|  |           | Einpersonenhaushalte<br>(Singlehaushalte)  | Paare ohne Kind(er) | Paare mit Kind(ern) | Alleinerziehende Elternteile | Mehrpersonenhaushalte ohne Kernfamilie |
|  | Anzahl    | Anzahl                                     | Anzahl              | Anzahl              | Anzahl                       | Anzahl                                 |
| <b>Insgesamt</b>                           |           |  |                     |                     |                              |  |
| Insgesamt                                  | 336       | 79   | (70)                | (157)               | 27                           | 3                                      |
| <b>Art der Wohnungsnutzung</b>             |           |  |                     |                     |                              |  |
| Von Eigentümer/-in bewohnt                 | 238       | 46   | (60)                | (123)               | 9                            | -                                      |
| Zu Wohnzwecken vermietet (auch mietfrei)   | (98)      | 33   | 10                  | (34)                | 18                           | 3                                      |
| <b>Fläche der Wohnung in m<sup>2</sup></b> |           |  |                     |                     |                              |  |
| Unter 40                                   | -         | -  | -                   | -                   | -                            | -                                      |
| 40 - 59                                    | 13        | 6  | -                   | 4                   | 3                            | -                                      |
| 60 - 79                                    | 27        | 15   | -                   | 3                   | 9                            | -                                      |
| 80 - 99                                    | 37        | 19   | 6                   | 9                   | 3                            | -                                      |
| 100 - 119                                  | 51        | 18   | 9                   | 18                  | 6                            | -                                      |
| 120 - 139                                  | (82)      | 9  | (15)                | (58)                | -                            | -                                      |
| 140 - 159                                  | (59)      | 6  | 21                  | 26                  | 3                            | 3                                      |
| 160 - 179                                  | 33        | -  | 9                   | (24)                | -                            | -                                      |
| 180 - 199                                  | 15        | 3  | -                   | 9                   | 3                            | -                                      |
| 200 und mehr                               | 19        | 3  | 10                  | 6                   | -                            | -                                      |
| <b>Zahl der Räume</b>                      |           |  |                     |                     |                              |  |
| 1 Raum                                     | -         | -  | -                   | -                   | -                            | -                                      |
| 2 Räume                                    | 7         | -  | -                   | 4                   | 3                            | -                                      |
| 3 Räume                                    | (10)      | 10   | -                   | -                   | -                            | -                                      |
| 4 Räume                                    | 36        | 12   | -                   | 15                  | 9                            | -                                      |
| 5 Räume                                    | 71        | 21   | 19                  | 28                  | (3)                          | -                                      |
| 6 Räume                                    | 82        | 15   | 26                  | 41                  | -                            | -                                      |
| 7 und mehr Räume                           | (130)     | 21   | 25                  | (69)                | 12                           | 3                                      |

Nicht ausgewiesen werden unter „Art der Wohnungsnutzung“ Haushalte in Wohnungen, die als Ferien- und Freizeitwohnungen genutzt werden. Bei der Untergliederung nach den anderen Wohnungsmerkmalen sind diese allerdings enthalten.

Bei den ausgewiesenen Haushaltszahlen sind Haushalte in Diplomatenwohnungen/Wohnungen ausländischer Streitkräfte nur in der "Insgesamt-Zeile" berücksichtigt.

## 4.2 Haushalte nach Größe des privaten Haushalts und Art der Wohnungsnutzung, Fläche der Wohnung und Zahl der Räume

|  | Insgesamt | Größe des privaten Haushalts |            |            |            |            |                     |
|--|-----------|------------------------------|------------|------------|------------|------------|---------------------|
|  |           | 1 Person                     | 2 Personen | 3 Personen | 4 Personen | 5 Personen | 6 und mehr Personen |
|  | Anzahl    | Anzahl                       | Anzahl     | Anzahl     | Anzahl     | Anzahl     | Anzahl              |
| <b>Insgesamt</b>                         |           |                              |            |            |            |            |                     |
| Insgesamt                                | 336       | 79                           | (94)       | 61         | (73)       | 26         | 3                   |
| <b>Art der Wohnungsnutzung</b>           |           |                              |            |            |            |            |                     |
| Von Eigentümer/-in bewohnt               | 238       | 46                           | (63)       | (43)       | (60)       | 23         | 3                   |
| Zu Wohnzwecken vermietet (auch mietfrei) | (98)      | 33                           | 31         | 18         | 13         | 3          | -                   |
| <b>Fläche der Wohnung in m²</b>          |           |                              |            |            |            |            |                     |
| Unter 40                                 | -         | -                            | -          | -          | -          | -          | -                   |
| 40 - 59                                  | 13        | 6                            | 3          | -          | 4          | -          | -                   |
| 60 - 79                                  | 27        | 15                           | 9          | 3          | -          | -          | -                   |
| 80 - 99                                  | 37        | 19                           | 9          | 9          | -          | -          | -                   |
| 100 - 119                                | 51        | 18                           | 15         | 9          | 9          | -          | -                   |
| 120 - 139                                | (82)      | 9                            | (15)       | 22         | 22         | 14         | -                   |
| 140 - 159                                | (59)      | 6                            | 24         | 6          | 17         | 6          | -                   |
| 160 - 179                                | 33        | -                            | 9          | 9          | 9          | 3          | 3                   |
| 180 - 199                                | 15        | 3                            | 3          | -          | 6          | 3          | -                   |
| 200 und mehr                             | 19        | 3                            | 7          | 3          | 6          | -          | -                   |
| <b>Zahl der Räume</b>                    |           |                              |            |            |            |            |                     |
| 1 Raum                                   | -         | -                            | -          | -          | -          | -          | -                   |
| 2 Räume                                  | 7         | -                            | 3          | -          | 4          | -          | -                   |
| 3 Räume                                  | (10)      | 10                           | -          | -          | -          | -          | -                   |
| 4 Räume                                  | 36        | 12                           | 9          | 12         | 3          | -          | -                   |
| 5 Räume                                  | 71        | 21                           | 22         | (12)       | 16         | -          | -                   |
| 6 Räume                                  | 82        | 15                           | 26         | 12         | 19         | 10         | -                   |
| 7 und mehr Räume                         | (130)     | 21                           | 34         | 25         | (31)       | 16         | 3                   |

Nicht ausgewiesen werden unter „Art der Wohnungsnutzung“ Haushalte in Wohnungen, die als Ferien- und Freizeitwohnungen genutzt werden. Bei der Untergliederung nach den anderen Wohnungsmerkmalen sind diese allerdings enthalten.

Bei den ausgewiesenen Haushaltszahlen sind Haushalte in Diplomatenwohnungen/Wohnungen ausländischer Streitkräfte nur in der "Insgesamt-Zeile" berücksichtigt.

## 4.3 Haushalte nach Seniorenstatus des privaten Haushalts und Art der Wohnungsnutzung, Fläche der Wohnung und Zahl der Räume

|  | Insgesamt | Seniorenstatus eines privaten Haushalts      |  |                                |
|--|-----------|--|--|--------------------------------|
|  |           | Haushalte mit ausschließlich Senioren/-innen | Haushalte mit Senioren/-innen und Jüngeren | Haushalte ohne Senioren/-innen |
|  | Anzahl    | Anzahl                                       | Anzahl                                     | Anzahl                         |
| <b>Insgesamt</b>                         |           |  |  |                                |
| Insgesamt                                | 336       | 67   | (44)                                       | 225                            |
| <b>Art der Wohnungsnutzung</b>           |           |  |  |                                |
| Von Eigentümer/-in bewohnt               | 238       | 46   | (38)                                       | (154)                          |
| Zu Wohnzwecken vermietet (auch mietfrei) | (98)      | 21   | 6  | 71                             |
| <b>Fläche der Wohnung in m²</b>          |           |  |  |                                |
| Unter 40                                 | -         | -  | -  | -                              |
| 40 - 59                                  | 13        | 3  | -  | 10                             |
| 60 - 79                                  | 27        | 3  | -  | 24                             |
| 80 - 99                                  | 37        | (22)   | -  | 15                             |
| 100 - 119                                | 51        | 12   | 6  | 33                             |
| 120 - 139                                | (82)      | 12   | (19)                                       | (51)                           |
| 140 - 159                                | (59)      | 9  | 9  | 41                             |
| 160 - 179                                | 33        | 3  | 3  | 27                             |
| 180 - 199                                | 15        | 3  | 3  | 9                              |
| 200 und mehr                             | 19        | -  | 4  | 15                             |
| <b>Zahl der Räume</b>                    |           |  |  |                                |
| 1 Raum                                   | -         | -  | -  | -                              |
| 2 Räume                                  | 7         | -  | -  | 7                              |
| 3 Räume                                  | (10)      | 6  | -  | (4)                            |
| 4 Räume                                  | 36        | 9  | -  | 27                             |
| 5 Räume                                  | 71        | 16   | 6  | 49                             |
| 6 Räume                                  | 82        | 15   | 16   | (51)                           |
| 7 und mehr Räume                         | (130)     | 21   | (22)                                       | (87)                           |

Nicht ausgewiesen werden unter „Art der Wohnungsnutzung“ Haushalte in Wohnungen, die als Ferien- und Freizeitwohnungen genutzt werden. Bei der Untergliederung nach den anderen Wohnungsmerkmalen sind diese allerdings enthalten.

Bei den ausgewiesenen Haushaltszahlen sind Haushalte in Diplomatenwohnungen/Wohnungen ausländischer Streitkräfte nur in der "Insgesamt-Zeile" berücksichtigt.

## Definitionen

### Verwendete Symbolik

| Symbol   | Erläuterung  |
|--|--|
| –  | Nichts vorhanden <sup>1)</sup>   |
| 0  | Weniger als die Hälfte von 1 in der letzten besetzten Stelle, jedoch mehr als nichts                                 |
| ( )  | Aussagewert eingeschränkt, da der Zahlenwert durch das Geheimhaltungsverfahren relativ stark verändert wurde         |
| .  | Keine Angabe, da der Zahlenwert geheim zu halten ist oder durch das Geheimhaltungsverfahren zu stark verändert wurde |
| Abweichungen in den Summen durch Runden der Zahlen |  |

| Merkmal   | Definition   |
|---|--|
| Anteil der zu Wohnzwecken vermieteten Wohnungen (auch mietfrei) | Der Anteil der zu Wohnzwecken vermieteten Wohnungen (auch mietfrei) stellt den Anteil der zu Wohnzwecken vermieteten (oder mietfrei überlassenen) Wohnungen an allen bewohnten und leer stehenden Wohnungen dar. Nicht berücksichtigt sind: Ferien- und Freizeitwohnungen, Diplomatenwohnungen/ Wohnungen ausländischer Streitkräfte sowie gewerblich genutzte Wohnungen. Die Berechnung erfolgt für Wohnungen in Wohngebäuden (ohne Wohnheime).   |
| Anteil des selbstgenutzten Wohneigentums                        | Der Anteil des selbstgenutzten Wohneigentums stellt den Anteil der von Eigentümerinnen/ Eigentümern bewohnten Wohnungen an allen bewohnten und leer stehenden Wohnungen dar. Nicht berücksichtigt sind: Ferien- und Freizeitwohnungen, Diplomatenwohnungen/ Wohnungen ausländischer Streitkräfte sowie gewerblich genutzte Wohnungen. Die Berechnung erfolgt für Wohnungen in Wohngebäuden (ohne Wohnheime).   |
| Art der Wohnungsnutzung   | <p>Die Art der Wohnungsnutzung beschreibt, ob und von wem (Mieter/-in oder Eigentümer/-in) die Wohnung zum Stichtag genutzt wird.</p> <p><b>Von Eigentümer/-in bewohnt</b></p> <p>► Wenn mindestens eine/-r der Bewohner/-innen Eigentümer/-in der Wohnung ist.</p> <p><b>Zu Wohnzwecken vermietet (auch mietfrei)</b></p> <p>► Wenn keine/-r der Bewohner/-innen Eigentümer/-in der Wohnung ist, unabhängig davon, ob für die Wohnung Miete gezahlt wird oder diese mietfrei überlassen ist.</p> <p><b>Ferien- und Freizeitwohnung</b></p> <p>► Wohnung, in der Personen lediglich ihre Freizeit verbringen (z. B. am Wochenende, während des Urlaubs, der Ferien usw.). Sie kann von einem privaten Eigentümer/ einer privaten Eigentümerin selbst genutzt oder dauerhaft an eine dritte Person zur Freizeitnutzung vermietet (oder kostenlos überlassen) werden. Ferienwohnungen, die ständig gewerblich-hotelmäßig genutzt werden, gehören nicht dazu.</p> <p><b>Leer stehend</b></p> <p>► Wenn die Wohnung am Stichtag 9. Mai 2011 weder zu Wohnzwecken vermietet (auch mietfrei) ist, noch von dem Eigentümer/ der Eigentümerin selbst genutzt wird und auch keine Ferien- und Freizeitwohnung ist. Wenn die Wohnung wegen Umbau/ Modernisierung – bei Weiterbestehen des Mietverhältnisses – vorübergehend nicht genutzt werden kann, gilt diese Wohnung nicht als leer stehend.</p> <p><b>Diplomaten-/ Streitkräftewohnung</b></p> <p>► Eine Diplomatenwohnung/ Wohnung ausländischer Streitkräfte liegt immer dann vor, wenn mindestens einer der Bewohner oder eine der Bewohnerinnen einer ausländischen diplomatischen Vertretung, den ausländischen Streitkräften o. Ä. angehört, unabhängig davon, ob es sich dabei um Eigentümer/-innen oder Mieter/-innen handelt.</p> |

1) Dies kann ggf. durch das angewendete Geheimhaltungsverfahren bedingt sein.

| Merkmal                 | Definition  |
|-------------------------|---|
| Art des Gebäudes        | <p>Das Merkmal gibt die Art des Gebäudes an. Es wird unter anderem unterschieden zwischen Gebäuden, die überwiegend Wohnraum enthalten und Gebäuden, die überwiegend zu Geschäftszwecken genutzt werden.</p> <p><b>Gebäude mit Wohnraum</b></p> <p>► Für längere Dauer errichtete Bauwerke, die entweder vollständig oder teilweise für die Wohnversorgung von Haushalten bestimmt sind. Hierzu zählen auch administrative oder gewerblich genutzte Gebäude, wenn in ihnen mindestens eine zu Wohnzwecken genutzte Wohnung vorhanden ist. Gebäude mit Wohnraum gliedern sich in Wohngebäude und sonstige Gebäude mit Wohnraum.</p> <p><b>Wohngebäude</b></p> <p>► Gebäude, die mindestens zur Hälfte der Gesamtnutzfläche zu Wohnzwecken genutzt werden. Zu den Wohngebäuden gehören auch die Wohnheime (mit eigener Haushaltsführung der Bewohner/-innen).</p> <p><b>Wohngebäude (ohne Wohnheime)</b></p> <p>► Gebäude, die mindestens zur Hälfte der Gesamtnutzfläche zu Wohnzwecken genutzt werden (hier: ohne Wohnheime).</p> <p><b>Wohnheime (mit eigener Haushaltsführung der Bewohner/-innen)</b></p> <p>► Wohnheime sind Wohngebäude, die primär den Wohnbedürfnissen bestimmter Bevölkerungskreise dienen. Wohnheime besitzen Gemeinschaftsräume. Die Bewohner/-innen von Wohnheimen führen einen eigenen Haushalt.</p> <p><b>Sonstige Gebäude mit Wohnraum</b></p> <p>► Gebäude, in denen weniger als die Hälfte der Gesamtnutzfläche für Wohnzwecke genutzt wird, z. B. weil sich im Gebäude überwiegend Läden oder Büros befinden.</p> <p><b>Bewohnte Unterkünfte</b></p> <p>► Bewohnte Unterkünfte sind behelfsmäßige Bauten. Hierzu zählen z. B. Wohnbaracken, Bauwagen, Wohnwagen (z. B. auf Campingplätzen), Gartenlauben, Schrebergartenhütten, Jagdhütten, Weinberghütten, Almhütten, fest verankerte Wohnschiffe und Wohncontainer, sofern diese dauerhaft bewohnt werden.</p> |
| Auskunftspflichtige     | <p>Im Rahmen der Gebäude- und Wohnungszählung waren alle Eigentümer/-innen, Verwalter/-innen sowie sonstigen Verfügungs- und Nutzungsberechtigten der Gebäude und Wohnungen auskunftspflichtig.</p>   |
| Ausstattung der Wohnung | <p>Das Merkmal bezeichnet die Ausstattung in der Wohnung hinsichtlich Badewanne oder Dusche und WC. Ein WC ist eine Toilette mit Wasserspülung. Mit Badewanne/ Dusche sind eine fest eingebaute Badewanne oder eine fest eingebaute Dusche gemeint; diese verfügen über feste Wasserzu- und -abflussrohre.</p> <p>Es wird unterschieden zwischen:</p> <p><b>Badewanne/ Dusche und WC vorhanden</b><br/> <b>Badewanne/ Dusche und WC nicht vorhanden</b><br/> <b>Badewanne/ Dusche vorhanden, WC nicht vorhanden</b><br/> <b>Badewanne/ Dusche nicht vorhanden, WC vorhanden</b></p>   |
| Baujahr                 | <p>Mit Baujahr ist das Jahr der Bezugsfertigstellung des Gebäudes gemeint. Bei komplett zerstörten und wieder aufgebauten Gebäuden gilt das Jahr des Wiederaufbaus als Baujahr.</p> <p>Es werden folgende Klasseneinteilungen verwendet:</p> <p><b>Jahrzwanzigste</b></p> <ul style="list-style-type: none"> <li>– Vor 1950</li> <li>– 1950 – 1969</li> <li>– 1970 – 1989</li> <li>– 1990 und später</li> </ul> <p><b>Mikrozensusklassen:</b></p> <ul style="list-style-type: none"> <li>– Vor 1919</li> <li>– 1919 – 1948</li> <li>– 1949 – 1978</li> <li>– 1979 – 1986</li> <li>– 1987 – 1990</li> <li>– 1991 – 1995</li> <li>– 1996 – 2000</li> <li>– 2001 – 2004</li> <li>– 2005 – 2008</li> <li>– 2009 und später</li> </ul>   |

| Merkmal   | Definition   |
|---|--|
| Durchschnittliche Anzahl der Wohnungen je Wohngebäude | Die durchschnittliche Anzahl der Wohnungen je Wohngebäude ist das Verhältnis zwischen der Gesamtzahl der Wohnungen und der Gesamtzahl der Wohngebäude (ohne Wohnheime). Die Berechnung erfolgt für Wohnungen in Wohngebäuden (ohne Wohnheime).   |
| Durchschnittliche Wohnungsgröße in m²                 | Die durchschnittliche Wohnungsgröße in m² ist das Verhältnis zwischen der Gesamtfläche in m² und der Gesamtzahl der Wohnungen. Nicht berücksichtigt sind: Diplomatenwohnungen/ Wohnungen ausländischer Streitkräfte sowie gewerblich genutzte Wohnungen. Die Berechnung erfolgt für Wohnungen in Wohngebäuden (ohne Wohnheime).  |
| Eigentümerquote                                       | Die Eigentümerquote stellt den Anteil der von Eigentümerinnen/ Eigentümern bewohnten Wohnungen an allen bewohnten Wohnungen dar. Nicht berücksichtigt sind: Leer stehende Wohnungen, Ferien- und Freizeitwohnungen, Diplomatenwohnungen/ Wohnungen ausländischer Streitkräfte sowie gewerblich genutzte Wohnungen. Die Berechnung erfolgt für Wohnungen in Wohngebäuden (ohne Wohnheime).  |
| Eigentumsform des Gebäudes                            | <p>Das Merkmal bildet ab, wem das Eigentum an dem Gebäude (nicht der einzelnen Wohnung) rechtlich zusteht. Dies können Privatpersonen oder juristische Personen sein.</p> <p><b>Gemeinschaft von Wohnungseigentümern/ -innen</b></p> <p>► Gilt für Gebäude mit Eigentumswohnungen, in denen den Eigentümern/-innen Sondereigentum an einer Wohnung in Verbindung mit dem Miteigentumsanteil am gemeinschaftlichen Eigentum zusteht.</p> <p><b>Privatperson/-en</b></p> <p>► Alle natürlichen Personen. Dies können Einzelpersonen, Paare oder sonstige Gruppen von Personen sein, z. B. Erbengemeinschaften.</p> <p><b>Wohnungsgenossenschaft</b></p> <p>► Alle Wohnungsunternehmen, die die Rechtsform einer Genossenschaft haben.</p> <p><b>Kommune oder Kommunales Wohnungsunternehmen</b></p> <p>► Unternehmen oder Einrichtung, bei denen die Kommune mit mehr als 50 % Nennkapital oder Stimmrecht beteiligt ist.</p> <p><b>Privatwirtschaftliches Wohnungsunternehmen</b></p> <p>► Alle privatrechtlichen Wohnungsunternehmen ohne Genossenschaften.</p> <p><b>Anderes privatwirtschaftliches Unternehmen</b></p> <p>► Alle privatrechtlichen Unternehmen, in deren Eigentum sich Wohnungen befinden, deren primärer Erwerbszweck aber nicht die Wohnungsvermietung ist (z. B. Banken, Versicherungen, Fonds).</p> <p><b>Bund oder Land</b></p> <p>► Unternehmen oder Einrichtung, bei denen der Bund oder das Land mit mehr als 50 % Nennkapital oder Stimmrecht beteiligt ist.</p> <p><b>Organisation ohne Erwerbszweck</b></p> <p>► z. B. Kirche</p> |
| Erhebungseinheiten                                    | Bei der Gebäude- und Wohnungszählung wurden alle Gebäude mit Wohnraum, bewohnte Unterkünfte und Wohnungen erhoben.   |
| Fläche der Wohnung in m²                              | <p>Grundfläche der gesamten Wohnung in m². Zur Wohnung zählen auch außerhalb des eigentlichen Wohnungsabschlusses liegende Räume (z. B. Mansarden) sowie zu Wohnzwecken ausgebauter Keller- und Bodenräume.</p> <p>Zur Ermittlung der Wohnfläche sind anzurechnen:</p> <ul style="list-style-type: none"> <li>– voll: die Grundflächen von Räumen/ Raumteilen mit einer lichten Höhe von mindestens 2 Metern;</li> <li>– zur Hälfte: die Grundflächen von Räumen/ Raumteilen mit einer lichten Höhe von mindestens 1 Meter, aber weniger als 2 Metern; unbeheizbare Wintergärten, Schwimmbäder und ähnliche nach allen Seiten geschlossene Räume;</li> <li>– in der Regel zu einem Viertel, höchstens jedoch zur Hälfte: die Flächen von Balkonen, Loggien, Dachgärten, Terrassen.</li> </ul> <p>Die Fläche wird in 20 m²-Intervallen angegeben.</p>   |



| Merkmal                      | Definition   |
|------------------------------|--|
| Gebäudetyp                   | <p>Das Merkmal gibt die Bauart des Gebäudes an.</p> <p><b>Freistehendes Haus</b></p> <p>► Freistehendes Gebäude, unabhängig davon, ob es sich um ein Ein- oder Mehrfamilienhaus handelt.</p> <p><b>Doppelhaushälfte</b></p> <p>► Gebäude, das mit genau einem anderen Gebäude aneinander gebaut ist, unabhängig davon, ob es sich dabei um Ein- oder Mehrfamilienhäuser handelt.</p> <p><b>Gereihtes Haus</b></p> <p>► Gebäude, das mit mindestens zwei anderen Gebäuden aneinander gebaut ist, unabhängig davon, ob es sich dabei um Ein- oder Mehrfamilienhäuser handelt. Die Gebäude müssen nicht baugleich sein, sie können auch seitlich oder in der Höhe versetzt sein. Reiheneckhäuser zählen auch hierzu.</p> <p><b>Anderer Gebäudetyp</b></p> <p>► Alle Arten von Gebäuden, die nicht freistehendes Haus, Doppel- oder Reihenhäuser sind sowie alle Arten von bewohnten Unterkünften.</p>   |
| Größe des privaten Haushalts | <p>Dieses Merkmal gibt die Anzahl der in einem privaten Haushalt lebenden Personen an.</p> <p><b>1 Person</b></p> <p><b>2 Personen</b></p> <p><b>3 Personen</b></p> <p><b>4 Personen</b></p> <p><b>5 Personen</b></p> <p><b>6 und mehr Personen</b></p>  |
| Heizungsart                  | <p>Das Merkmal bezeichnet die überwiegende Heizungsart im Gebäude.</p> <p><b>Fernheizung (Fernwärme)</b></p> <p>► Das Gebäude wird von einem zentralen Fernheizwerk aus mit Wärme versorgt (sog. Fernwärme).</p> <p><b>Etagenheizung</b></p> <p>► Unter einer Etagenheizung versteht man eine zentrale Heizanlage für sämtliche Räume einer abgeschlossenen Wohnung, wobei sich die Heizquelle meist innerhalb dieser Wohnung befindet, z. B. Gastherme.</p> <p><b>Blockheizung</b></p> <p>► Eine Blockheizung liegt vor, wenn ein Häuserblock durch ein zentrales Heizsystem beheizt wird und die Heizquelle sich in bzw. an einem der Gebäude oder in deren unmittelbarer Nähe befindet (sog. Nahwärme).</p> <p><b>Zentralheizung</b></p> <p>► Bei einer Zentralheizung werden sämtliche Wohneinheiten eines Gebäudes von einer zentralen Heizstelle, die sich innerhalb des Gebäudes (in der Regel im Keller) befindet, beheizt.</p> <p><b>Einzel-/ Mehrraumöfen (auch Nachtspeicherheizung)</b></p> <p>► Einzelöfen (z. B. Kohle- oder Nachtspeicheröfen) beheizen jeweils nur einen Raum, in dem sie stehen. In der Regel sind sie fest installiert. Ein Mehrraumofen (z. B. Kachelofen) beheizt gleichzeitig mehrere Räume (auch durch Luftkanäle).</p> <p><b>Keine Heizung im Gebäude oder in den Wohnungen</b></p> |
| Kernfamilie                  | <p>Eine Kernfamilie besteht aus zwei oder mehr Personen, die zu demselben privaten Haushalt gehören und setzt sich zusammen aus der Bezugsperson des privaten Haushalts – das heißt eine nach Alter, Familienstand und Geschlecht festgelegte zentrale Person des privaten Haushalts – und mindestens einer weiteren Person, z. B. der Partnerin/ dem Partner oder einem Kind der Bezugsperson. Dieses Familienkonzept beschränkt die Beziehungen zwischen Vorfahren und Nachfahren auf direkte Beziehungen (ersten Grades), das heißt auf Beziehungen zwischen Eltern und Kindern.</p>  |
| Kind                         | <p>Unter Kind ist ein leiblicher Sohn bzw. ein Stief- oder Adoptivsohn oder eine leibliche Tochter bzw. eine Stief- oder Adoptivtochter (ungeachtet des Alters) zu verstehen, dessen bzw. deren üblicher Aufenthaltsort sich im privaten Haushalt mindestens eines Elternteils befindet und ein Elternteil Bezugsperson und/ oder Partner/-in der Bezugsperson ist.</p>  |
| Leerstandsquote (Wohnungen)  | <p>Die Leerstandsquote (Wohnungen) stellt den Anteil der leer stehenden Wohnungen an allen bewohnten und leer stehenden Wohnungen dar. Nicht berücksichtigt sind: Ferien- und Freizeitwohnungen, Diplomatenwohnungen/ Wohnungen ausländischer Streitkräfte sowie gewerblich genutzte Wohnungen. Die Berechnung erfolgt für Wohnungen in Wohngebäuden (ohne Wohnheime).</p>   |

| Merkmal                                 | Definition   |
|---|--|
| Paar                                    | Der Begriff Paar umfasst Paare in einer Ehe, Paare in einer eingetragenen Lebenspartnerschaft und Paare in einer nichtehelichen Lebensgemeinschaft, die jeweils in einem privaten Haushalt zusammenleben. Ein Ehepaar ist ein gemäß gesetzlichem Familienstand zum Stichtag verheiratetes verschiedengeschlechtliches Paar in einem privaten Haushalt. Eine eingetragene Lebenspartnerschaft ist ein gemäß gesetzlichem Familienstand zum Stichtag rechtlich anerkanntes gleichgeschlechtliches Paar in einem privaten Haushalt. Eine nichteheliche Lebensgemeinschaft ist ein gemischtgeschlechtliches Paar in einem privaten Haushalt, das gemäß gesetzlichem Familienstand zum Stichtag nicht miteinander verheiratet war.  |
| Privater Haushalt                       | Ein privater Haushalt besteht aus mindestens einer Person. Zugrunde gelegt wird das „Konzept des gemeinsamen Wohnens“. Alle Personen, die unabhängig von ihrem Wohnstatus (Haupt-/Nebenwohnsitz) gemeinsam in einer Wohnung leben, gelten als Mitglieder desselben privaten Haushalts, sodass es einen privaten Haushalt pro belegter Wohnung gibt. Personen in Gemeinschafts- und Anstaltsunterkünften sind hier nicht enthalten, sondern nur Personen, die eine eigene Haushaltsführung aufweisen. Eine Person des privaten Haushalts wird als Bezugsperson – das heißt eine nach Alter, Familienstand und Geschlecht festgelegte zentrale Person des privaten Haushalts – bestimmt. Ausgehend von dieser Person werden der Haushaltstyp und die Stellung der weiteren Personen im privaten Haushalt bestimmt.   |
| Regionalschlüssel                       | <p>Der Regionalschlüssel kennzeichnet die hierarchische Struktur aller Verwaltungsebenen. Er wird einheitlich von den Statistischen Ämtern des Bundes und der Länder vergeben.</p> <p>Der Regionalschlüssel gliedert sich wie folgt:</p> <ul style="list-style-type: none"> <li>1. – 2. Stelle = Kennzahl des Bundeslandes</li> <li>3. Stelle = Kennzahl des Regierungsbezirks</li> <li>4. – 5. Stelle = Kennzahl des Kreises bzw. der kreisfreien Stadt</li> <li>6. – 9. Stelle = Verbandsschlüssel (in Brandenburg: Ämterschlüssel)</li> <li>10. – 12. Stelle = Gemeindekennzahl</li> </ul> <p>Der vierstellige Verbandsschlüssel weist durch die führende Ziffer auf die Art der Gemeinde hin:</p> <ul style="list-style-type: none"> <li>0 = verbandsfreie Gemeinde (in Brandenburg: amtsfreie Gemeinde),</li> <li>5 = verbandsangehörige Gemeinde (in Brandenburg: amtsangehörige Gemeinde),</li> <li>9 = gemeindefreies Gebiet.</li> </ul> <p>Die gemeindefreien Gebiete sind für den Zensus 2011 nicht relevant.</p> <p>Die Verwaltungsebene Regierungsbezirk ist nur für folgende Bundesländer verfügbar: Baden-Württemberg, Bayern, Hessen, Niedersachsen (hier: Statistische Region), Nordrhein-Westfalen und Sachsen.</p> <p>Die Verwaltungsebene Gemeindeverband ist nur für folgende Bundesländer verfügbar: Brandenburg (hier: Ämter), Mecklenburg-Vorpommern, Niedersachsen (hier: Samtgemeinde), Rheinland-Pfalz, Sachsen, Sachsen-Anhalt, Schleswig-Holstein und Thüringen.</p> |
| Seniorenstatus eines privaten Haushalts | <p>Dargelegt wird die Haushaltstruktur aller privaten Haushalte, wobei dies hier in Abhängigkeit vom Alter der in einem privaten Haushalt wohnhaften Personen erfolgt. Als Senioren/-innen gelten diejenigen Personen, welche zum Zensusstichtag 9. Mai 2011 das 65. Lebensjahr vollendet haben.</p> <p><b>Haushalte mit ausschließlich Senioren/-innen</b></p> <p><b>Haushalte mit Senioren/-innen und Jüngeren</b></p> <p><b>Haushalte ohne Senioren/-innen</b></p>  |
| Stichtagsbezogenheit der Merkmale       | Stichtag der Gebäude- und Wohnungszählung war der 9. Mai 2011. Alle Angaben beziehen sich auf diesen Zeitpunkt.  |

| Merkmal                                       | Definition   |
|---|--|
| Typ des privaten Haushalts<br>(nach Familien) | <p>Dieses Merkmal beschreibt, in welcher Konstellation die Personen eines privaten Haushalts gemeinschaftlich leben, mit Fokus auf die Existenz von Kindern im privaten Haushalt.</p> <p><b>Eiipersonenhaushalte (Singlehaushalte)</b></p> <p>► Ein Eiipersonenhaushalt bezeichnet einen privaten Haushalt mit einer allein lebenden Person.</p> <p><b>Paare ohne Kind(er)</b></p> <p><b>Paare mit Kind(ern)</b></p> <p><b>Alleinerziehende Elternteile</b></p> <p>► Eine alleinerziehende Mutter oder ein alleinerziehender Vater ist ein Elternteil ohne Partner/-in mit mindestens einem Kind innerhalb eines privaten Haushalts.</p> <p><b>Mehrpersonenhaushalte ohne Kernfamilie</b></p> <p>► Unter Mehrpersonenhaushalten ohne Kernfamilie werden alle anderen privaten Mehrpersonenhaushalte zusammengefasst, die durch die zuvor genannten Kategorien nicht abgedeckt sind, wie etwa nicht eingetragene Lebenspartnerschaften gleichgeschlechtlicher Paare, Wohngemeinschaften, Großeltern-Enkel-Haushalte ohne Elternteile etc.</p> |
| Wohnung                                       | <p>Unter einer Wohnung sind nach außen abgeschlossene, zu Wohnzwecken bestimmte, in der Regel zusammenliegende Räume zu verstehen, die die Führung eines eigenen Haushalts ermöglichen und nicht vollständig für gewerbliche Zwecke genutzt werden.</p> <p>Eine Wohnung muss nicht notwendigerweise eine Küche oder Kochnische enthalten.</p> <p>Wohnungen haben einen eigenen Eingang unmittelbar vom Freien, von einem Treppenhaus oder einem Vorraum. Zur Wohnung können aber auch außerhalb des eigentlichen Wohnungsabschlusses liegende, zu Wohnzwecken ausgebaute Keller- oder Bodenräume (z. B. Mansarden) gehören.</p>  |
| Zahl der Räume                                | <p>Die Zahl der Räume umfasst alle Wohn-, Ess- und Schlafzimmer und andere separate Räume (z. B. bewohnbare Keller- und Bodenräume) von mindestens 6 m<sup>2</sup> Größe sowie abgeschlossene Küchen, unabhängig von deren Größe. Bad, Toilette, Flur und Wirtschaftsräume werden grundsätzlich nicht mitgezählt. Ein Wohnzimmer mit einer Essecke, Schlafnische oder Kochnische ist als ein Raum zu zählen. Dementsprechend bestehen Wohnungen, in denen es keine bauliche Trennung der einzelnen Wohnbereiche gibt (z. B. sogenannte „Loftwohnungen“), aus nur einem Raum.</p> <p><b>1 Raum</b></p> <p><b>2 Räume</b></p> <p><b>3 Räume</b></p> <p><b>4 Räume</b></p> <p><b>5 Räume</b></p> <p><b>6 Räume</b></p> <p><b>7 und mehr Räume</b></p>   |

## **Herausgeber**

Statistisches Landesamt Rheinland-Pfalz  
Mainzer Straße 14-16  
56130 Bad Ems

## **Auskunftsdienst**

E-Mail: [info@statistik.rlp.de](mailto:info@statistik.rlp.de)  
Telefon: 02603 71-4444  
Telefax: 02603 71-19 4444

## **Copyright**

© Statistisches Landesamt Rheinland-Pfalz  
Bad Ems 2014

Vervielfältigung und Verbreitung mit Quellenangabe gestattet.





Rheinland-Pfalz

STATISTISCHES LANDESAMT



# zensus 2011

## **Gebäude und Wohnungen sowie Wohnverhältnisse der Haushalte**

Gemeinde  
Demerath

am 9. Mai 2011

Ergebnisse des Zensus 2011



## Inhaltsverzeichnis

|   |    |
|---|----|
| Einführung .....  | 4  |
| Rechtliche Grundlagen .....   | 4  |
| Methode .....   | 4  |
| Systematik von Gebäuden und Wohnungen .....   | 5  |
| Tabellen  |    |
| 1.1 Gebäude mit Wohnraum und Wohnungen in Gebäuden mit Wohnraum<br>nach Baujahr, Gebäudetyp, Zahl der Wohnungen, Eigentumsform und Heizungsart .....        | 6  |
| 1.2 Gebäude mit Wohnraum nach Baujahr und Gebäudeart, Gebäudetyp,<br>Zahl der Wohnungen, Eigentumsform und Heizungsart .....                                | 8  |
| 1.3.1 Gebäude mit Wohnraum nach regionaler Einheit und Baujahr, Gebäudeart,<br>Gebäudetyp, Zahl der Wohnungen, Eigentumsform und Heizungsart .....          | 10 |
| 1.3.2 Gebäude mit Wohnraum nach regionaler Einheit und Baujahr, Gebäudeart,<br>Gebäudetyp, Zahl der Wohnungen, Eigentumsform und Heizungsart – in % – ..... | 12 |
| 2.1 Wohnungen in Gebäuden mit Wohnraum nach Art der Nutzung,<br>Fläche der Wohnung, Zahl der Räume und Ausstattung .....                                    | 14 |
| 2.2.1 Wohnungen in Gebäuden mit Wohnraum nach regionaler Einheit und<br>Art der Nutzung, Fläche der Wohnung, Zahl der Räume und Ausstattung .....           | 15 |
| 2.2.2 Wohnungen in Gebäuden mit Wohnraum nach regionaler Einheit und<br>Art der Nutzung, Fläche der Wohnung, Zahl der Räume und Ausstattung – in % – .....  | 16 |
| 3.1 Gebäude- und Wohnungskennzahlen im regionalen Vergleich .....   | 17 |
| 3.2 Weitere Wohnungskennzahlen im regionalen Vergleich .....  | 20 |
| 4.1 Haushalte nach Typ des privaten Haushalts (nach Familien) und Art der Wohnungs-<br>nutzung, Fläche der Wohnung und Zahl der Räume .....                 | 23 |
| 4.2 Haushalte nach Größe des privaten Haushalts und Art der Wohnungsnutzung,<br>Fläche der Wohnung und Zahl der Räume .....                                 | 24 |
| 4.3 Haushalte nach Seniorenstatus des privaten Haushalts und Art der Wohnungsnutzung,<br>Fläche der Wohnung und Zahl der Räume .....                        | 25 |
| Definitionen .....  | 26 |

## Einführung

Der Zensus 2011 ist eine Bevölkerungs-, Gebäude- und Wohnungszählung. Dabei werden – soweit möglich – bereits vorhandene Daten aus Verwaltungsregistern für statistische Zwecke genutzt. Eine Haushaltebefragung auf Stichprobenbasis, eine Vollerhebung aller an Anschriften mit Sonderbereichen lebenden Personen (Wohnheime und Gemeinschaftsunterkünfte) sowie eine postalische Befragung zu Gebäude- und Wohnungsdaten bei den Eigentümerinnen und Eigentümern oder Verwalterinnen und Verwaltern ergänzen und korrigieren die Informationen aus den Registern. Eine traditionelle Volkszählung inklusive einer Gebäude- und Wohnungszählung wurde in den alten Bundesländern letztmalig 1987, in der DDR letztmalig 1981 durchgeführt. Eine Gebäude- und Wohnungszählung fand nach der Wiedervereinigung nur in den neuen Bundesländern im Jahr 1995 statt.

Ziel des Zensus 2011 war zum einen die Ermittlung der amtlichen Einwohnerzahlen zum Stichtag 9. Mai 2011. Zum anderen wurden wichtige Strukturinformationen erhoben, welche eine umfassende Datengrundlage bieten, wie die Menschen in Deutschland leben, wohnen und arbeiten.

Die vorliegende Publikation präsentiert Ergebnisse des Zensus 2011 zu den Themen Gebäude, Wohnungen und Wohnverhältnisse von Haushalten nach Abschluss der Datenaufbereitung.

## Rechtliche Grundlagen

Die rechtlichen Grundlagen des Zensus 2011 bilden

- die Verordnung Europäische Gemeinschaft (EG) Nummer 763/2008 des Europäischen Parlaments und des Rates vom 9. Juli 2008 über Volks- und Wohnungszählungen,
- das Zensusvorbereitungsgesetz (ZensVorbG 2011),
- das Zensusgesetz 2011 (ZensG 2011),
- die Stichprobenverordnung Zensusgesetz 2011 (StichprobenV),
- sowie die jeweiligen landesrechtlichen Regelungen zur Ausführung des ZensG 2011.

Nach § 1 Abs. 1 ZensG 2011 führten die Statistischen Ämter des Bundes und der Länder eine Bevölkerungs-, Gebäude- und Wohnungszählung (Zensus) mit Stand zum 9. Mai 2011 (Berichtszeitpunkt) als Bundesstatistik durch.

Gemäß § 1 Abs. 3 ZensG 2011 dient der Zensus unter anderem der Gewinnung von Grunddaten für das Gesamtsystem der amtlichen Statistik sowie von Strukturdaten über die Bevölkerung als Datengrundlage für vielfältige politische Entscheidungen.

Die nachstehend veröffentlichten Ergebnisse wurden auf Basis folgender Erhebungen und statistischer Verfahren ermittelt:

- Daten aus der Gebäude- und Wohnungszählung (§ 6 ZensG 2011),
- Daten aus der Zusammenführung der Datensätze und Haushaltegenerierung (§ 9 Abs. 3 ZensG 2011).

## Methode

Da es in Deutschland zu Gebäude- und Wohnungsdaten keine flächendeckenden Register gibt, wurden die Angaben zu Gebäuden und Wohnungen durch eine postalische Befragung der Eigentümerinnen und Eigentümer oder Verwalterinnen und Verwalter von Gebäuden und Wohnungen sowie bewohnten Unterkünften gewonnen. Die zum Stichtag 9. Mai 2011 als Vollerhebung durchgeführte Gebäude- und Wohnungszählung liefert Informationen zu Gebäuden mit Wohnraum sowie zu den darin befindlichen Wohnungen. Zu rein gewerblich genutzten Objekten werden keine Informationen angeboten.



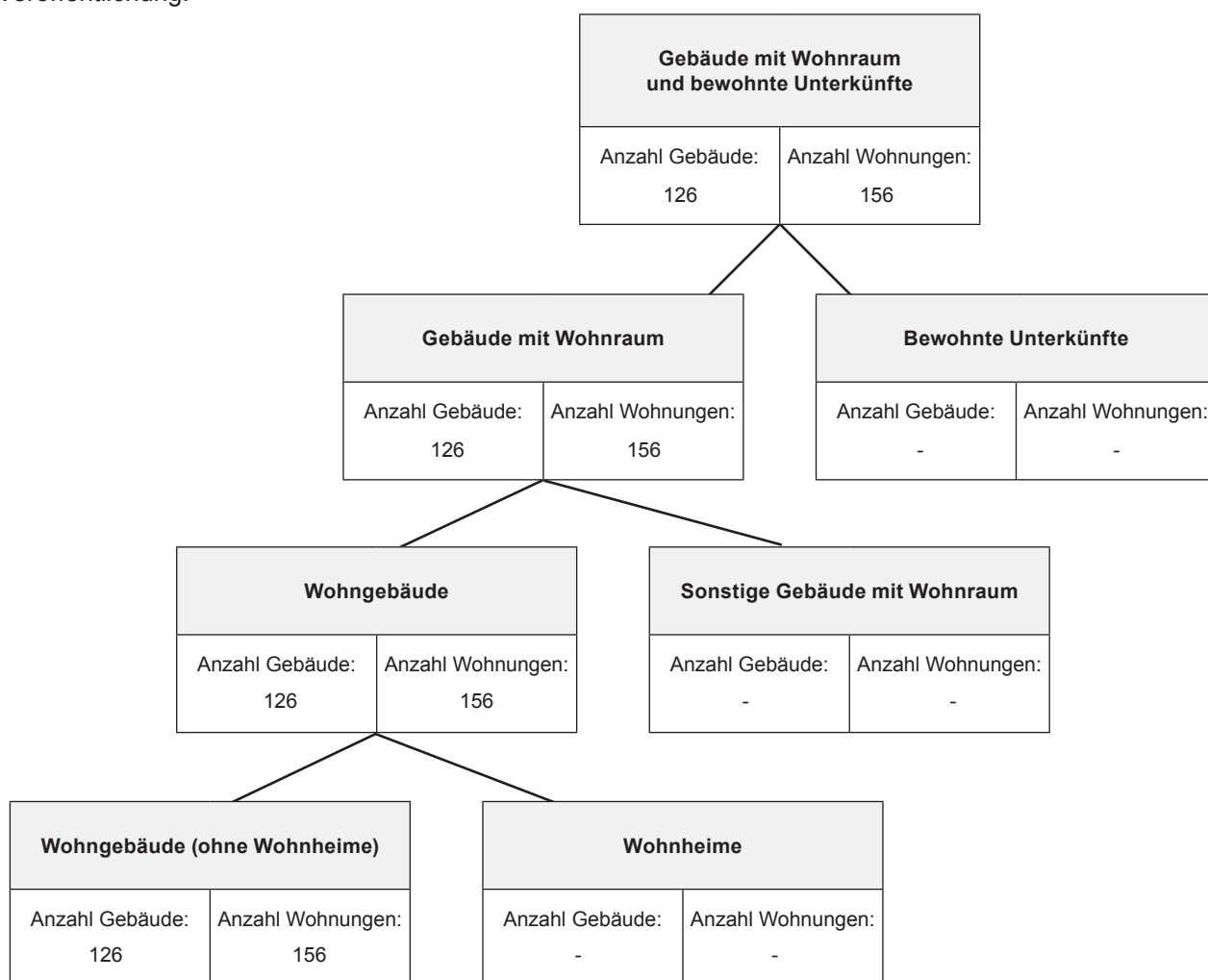
Durch das statistische Verfahren der Haushaltegenerierung stehen nicht nur die gesammelten Informationen zu Bevölkerung, Gebäuden und Wohnungen zur Verfügung, sondern zusätzlich auch Angaben zu Haushalts- und Familienstrukturen. Dabei wurden anschriftenweise Personen zu Haushalten zusammengefasst und den in der Gebäude- und Wohnungszählung erfassten Wohnungen zugeordnet. Die Haushaltegenerierung bildet daher die Wohnhaushalte an einer Anschrift ab. Die Zahl der Haushalte kann von der Zahl der bewohnten Wohnungen abweichen, da ein Haushalt beispielsweise bei Umzügen vorübergehend mehrere Wohnungen nutzen kann.

Bei allen Veröffentlichungen der amtlichen Statistik in Deutschland sind die Einzelangaben der Befragten grundsätzlich geheim zu halten (§ 16 Bundesstatistikgesetz). Bei allen Ergebnisbestandteilen aus Registerauszählungen oder Vollerhebungen des Zensus 2011 erfolgt die Geheimhaltung durch das maschinelle, datenverändernde Verfahren SAFE (Verfahren zur **s**icheren **A**nonymisierung für **E**inzeldaten). Dieses Verfahren stellt sicher, dass bereits vor Erstellung einer Ergebnistabelle kein Datensatz vorhanden ist, welcher Rückschlüsse auf Einzelfälle zulässt.

Weiterführende methodische Informationen zum Zensusmodell und zur Geheimhaltung stehen unter [www.zensus2011.de](http://www.zensus2011.de) zur Verfügung.

## Systematik von Gebäuden und Wohnungen

Im Rahmen des Zensus 2011 werden die Gebäude und Wohnungen nach der Art des Gebäudes in hierarchischen Strukturen abgebildet. Nachstehende Abbildung zeigt die Ergebnisse für die regionale Einheit dieser Veröffentlichung.



Die Ergebnisse zur Gebäude- und Wohnungszählung betrachten ausschließlich Gebäude mit Wohnraum. Bewohnte Unterkünfte bleiben daher für die Ergebnistabellen unberücksichtigt.

## 1.1 Gebäude mit Wohnraum und Wohnungen in Gebäuden mit Wohnraum nach Baujahr, Gebäudetyp, Zahl der Wohnungen, Eigentumsform und Heizungsart

|  | Gebäude mit Wohnraum |           | darunter    |           |
|--|----------------------|-----------|-------------|-----------|
|  | Gebäude              | Wohnungen | Wohngebäude |           |
|  |                      |           | Gebäude     | Wohnungen |
|  | Anzahl               | Anzahl    | Anzahl      | Anzahl    |
| <b>Insgesamt</b>                             |                      |           |             |           |
| Insgesamt                                    | 126                  | 156       | 126         | 156       |
| <b>Baujahr</b>                               |                      |           |             |           |
| Vor 1919                                     | 13                   | 16        | 13          | 16        |
| 1919 - 1948                                  | 13                   | 19        | 13          | 19        |
| 1949 - 1978                                  | 51                   | (63)      | 51          | (63)      |
| 1979 - 1986                                  | 18                   | 21        | 18          | 21        |
| 1987 - 1990                                  | 6                    | 9         | 6           | 9         |
| 1991 - 1995                                  | 3                    | 6         | 3           | 6         |
| 1996 - 2000                                  | 10                   | 10        | 10          | 10        |
| 2001 - 2004                                  | 6                    | 6         | 6           | 6         |
| 2005 - 2008                                  | 6                    | 6         | 6           | 6         |
| 2009 und später                              | -                    | -         | -           | -         |
| <b>Gebäudetyp nach Zahl der Wohnungen</b>    |                      |           |             |           |
| Freistehendes Haus Insgesamt                 | 114                  | 132       | 114         | 132       |
| mit 1 Wohnung                                | 104                  | 104       | 104         | 104       |
| mit 2 Wohnungen                              | 10                   | 28        | 10          | 28        |
| mit 3 und mehr Wohnungen                     | -                    | -         | -           | -         |
| Doppelhaushälfte Insgesamt                   | 9                    | 18        | 9           | 18        |
| mit 1 Wohnung                                | 3                    | 3         | 3           | 3         |
| mit 2 Wohnungen                              | 6                    | (15)      | 6           | (15)      |
| mit 3 und mehr Wohnungen                     | -                    | -         | -           | -         |
| Gereihtes Haus Insgesamt                     | 3                    | 6         | 3           | 6         |
| mit 1 Wohnung                                | -                    | -         | -           | -         |
| mit 2 Wohnungen                              | -                    | -         | -           | -         |
| mit 3 und mehr Wohnungen                     | 3                    | 6         | 3           | 6         |
| Anderer Gebäudetyp Insgesamt                 | -                    | -         | -           | -         |
| mit 1 Wohnung                                | -                    | -         | -           | -         |
| mit 2 Wohnungen                              | -                    | -         | -           | -         |
| mit 3 und mehr Wohnungen                     | -                    | -         | -           | -         |
| <b>Zahl der Wohnungen im Gebäude</b>         |                      |           |             |           |
| 1 Wohnung                                    | 107                  | 107       | 107         | 107       |
| 2 Wohnungen                                  | 16                   | (43)      | 16          | (43)      |
| 3 - 6 Wohnungen                              | 3                    | 6         | 3           | 6         |
| 7 - 12 Wohnungen                             | -                    | -         | -           | -         |
| 13 und mehr Wohnungen                        | -                    | -         | -           | -         |
| <b>Eigentumsform des Gebäudes</b>            |                      |           |             |           |
| Gemeinschaft von Wohnungseigentümern/-innen  | 3                    | 9         | 3           | 9         |
| Privatperson/-en                             | 123                  | 147       | 123         | 147       |
| Wohnungsgenossenschaft                       | -                    | -         | -           | -         |
| Kommune oder kommunales Wohnungsunternehmen  | -                    | -         | -           | -         |
| Privatwirtschaftliches Wohnungsunternehmen   | -                    | -         | -           | -         |
| Anderes privatwirtschaftliches Unternehmen   | -                    | -         | -           | -         |
| Bund oder Land                               | -                    | -         | -           | -         |
| Organisation ohne Erwerbszweck (z.B. Kirche) | -                    | -         | -           | -         |

Noch: 1.1 Gebäude mit Wohnraum und Wohnungen in Gebäuden mit Wohnraum nach Baujahr, Gebäudetyp, Zahl der Wohnungen, Eigentumsform und Heizungsart

|  | Gebäude mit Wohnraum |           | darunter    |           |
|--|----------------------|-----------|-------------|-----------|
|  |                      |           | Wohngebäude |           |
|  | Gebäude              | Wohnungen | Gebäude     | Wohnungen |
|  | Anzahl               | Anzahl    | Anzahl      | Anzahl    |
| <b>Heizungsart</b>                               |                      |           |             |           |
| Fernheizung (Fernwärme)                          | -                    | -         | -           | -         |
| Etagenheizung                                    | 4                    | 7         | 4           | 7         |
| Blockheizung                                     | -                    | -         | -           | -         |
| Zentralheizung                                   | 95                   | 113       | 95          | 113       |
| Einzel-/Mehrraumöfen (auch Nachtspeicherheizung) | 12                   | 21        | 12          | 21        |
| Keine Heizung im Gebäude oder in den Wohnungen   | 15                   | 15        | 15          | 15        |

Bei den ausgewiesenen Wohnungszahlen sind gewerblich genutzte Wohnungen nicht, Diplomatenwohnungen/Wohnungen ausländischer Streitkräfte nur in der „Insgesamt-Zeile“ berücksichtigt.

Die ausgewiesenen Zahlen zu „Gebäudetyp nach Zahl der Wohnungen“ und „Zahl der Wohnungen im Gebäude“ können Abweichungen zwischen der Anzahl der Gebäude und der entsprechenden Zahl der Wohnungen in diesen Gebäuden aufweisen. Dies ist auf das beim Zensus 2011 eingesetzte Geheimhaltungsverfahren zurückzuführen sowie auf die in den Wohnungsauswertungen nicht berücksichtigten Diplomatenwohnungen/Wohnungen ausländischer Streitkräfte bzw. gewerblich genutzten Wohnungen.

## 1.2 Gebäude mit Wohnraum nach Baujahr und Gebäudeart, Gebäudetyp, Zahl der Wohnungen, Eigentumsform und Heizungsart

|  | Insgesamt | Baujahr (Jahrzwanzigste) |             |             |                 |
|--|-----------|--------------------------|-------------|-------------|-----------------|
|  |           | Vor 1950                 | 1950 - 1969 | 1970 - 1989 | 1990 und später |
|  | Anzahl    | Anzahl                   | Anzahl      | Anzahl      | Anzahl          |
| <b>Insgesamt</b>                             |           |                          |             |             |                 |
| Insgesamt                                    | 126       | (26)                     | 36          | 39          | 25              |
| <b>Art des Gebäudes</b>                      |           |                          |             |             |                 |
| Gebäude mit Wohnraum                         | 126       | (26)                     | 36          | 39          | 25              |
| Wohngebäude                                  | 126       | (26)                     | 36          | 39          | 25              |
| Wohngebäude (ohne Wohnheime)                 | 126       | (26)                     | 36          | 39          | 25              |
| Wohnheime                                    | -         | -                        | -           | -           | -               |
| Sonstige Gebäude mit Wohnraum                | -         | -                        | -           | -           | -               |
| <b>Gebäudetyp nach Zahl der Wohnungen</b>    |           |                          |             |             |                 |
| Freistehendes Haus Insgesamt                 | 114       | 23                       | (36)        | 30          | 25              |
| mit 1 Wohnung                                | 104       | 23                       | (32)        | 27          | 22              |
| mit 2 Wohnungen                              | 10        | -                        | 4           | 3           | 3               |
| mit 3 und mehr Wohnungen                     | -         | -                        | -           | -           | -               |
| Doppelhaushälfte Insgesamt                   | 9         | -                        | -           | 9           | -               |
| mit 1 Wohnung                                | 3         | -                        | -           | 3           | -               |
| mit 2 Wohnungen                              | 6         | -                        | -           | 6           | -               |
| mit 3 und mehr Wohnungen                     | -         | -                        | -           | -           | -               |
| Gereihtes Haus Insgesamt                     | 3         | 3                        | -           | -           | -               |
| mit 1 Wohnung                                | -         | -                        | -           | -           | -               |
| mit 2 Wohnungen                              | -         | -                        | -           | -           | -               |
| mit 3 und mehr Wohnungen                     | 3         | 3                        | -           | -           | -               |
| Anderer Gebäudetyp Insgesamt                 | -         | -                        | -           | -           | -               |
| mit 1 Wohnung                                | -         | -                        | -           | -           | -               |
| mit 2 Wohnungen                              | -         | -                        | -           | -           | -               |
| mit 3 und mehr Wohnungen                     | -         | -                        | -           | -           | -               |
| <b>Zahl der Wohnungen im Gebäude</b>         |           |                          |             |             |                 |
| 1 Wohnung                                    | 107       | (23)                     | 32          | 30          | 22              |
| 2 Wohnungen                                  | 16        | -                        | 4           | 9           | 3               |
| 3 - 6 Wohnungen                              | 3         | 3                        | -           | -           | -               |
| 7 - 12 Wohnungen                             | -         | -                        | -           | -           | -               |
| 13 und mehr Wohnungen                        | -         | -                        | -           | -           | -               |
| <b>Eigentumsform des Gebäudes</b>            |           |                          |             |             |                 |
| Gemeinschaft von Wohnungseigentümern/-innen  | 3         | -                        | -           | -           | 3               |
| Privatperson/-en                             | 123       | (26)                     | 36          | 39          | 22              |
| Wohnungsgenossenschaft                       | -         | -                        | -           | -           | -               |
| Kommune oder kommunales Wohnungsunternehmen  | -         | -                        | -           | -           | -               |
| Privatwirtschaftliches Wohnungsunternehmen   | -         | -                        | -           | -           | -               |
| Anderes privatwirtschaftliches Unternehmen   | -         | -                        | -           | -           | -               |
| Bund oder Land                               | -         | -                        | -           | -           | -               |
| Organisation ohne Erwerbszweck (z.B. Kirche) | -         | -                        | -           | -           | -               |

Noch: 1.2 Gebäude mit Wohnraum nach Baujahr und Gebäudeart, Gebäudetyp, Zahl der Wohnungen,  
Eigentumsform und Heizungsart

|   | Insgesamt | Baujahr (Jahrzwanzigste) |             |             |                 |
|---|-----------|--------------------------|-------------|-------------|-----------------|
|   |           | Vor 1950                 | 1950 - 1969 | 1970 - 1989 | 1990 und später |
|   | Anzahl    | Anzahl                   | Anzahl      | Anzahl      | Anzahl          |
| <b>Heizungsart</b>                                  |           |                          |             |             |                 |
| Fernheizung (Fernwärme)                             | -         | -                        | -           | -           | -               |
| Etagenheizung                                       | 4         | -                        | 4           | -           | -               |
| Blockheizung  | -         | -                        | -           | -           | -               |
| Zentralheizung                                      | 95        | 17                       | 20          | 36          | 22              |
| Einzel-/Mehrraumöfen (auch<br>Nachtspeicherheizung) | 12        | 3                        | 6           | 3           | -               |
| Keine Heizung im Gebäude oder in<br>den Wohnungen   | 15        | 6                        | 6           | -           | 3               |

## 1.3.1 Gebäude mit Wohnraum nach regionaler Einheit und Baujahr, Gebäudeart, Gebäudetyp, Zahl der Wohnungen, Eigentumsform und Heizungsart

|   | Gebäude  |                       |                       |                 |             |
|---|----------|-----------------------|-----------------------|-----------------|-------------|
|   | Demerath | Verbandsgemeinde Daun | Landkreis Vulkaneifel | Rheinland-Pfalz | Deutschland |
|   | Anzahl   | Anzahl                | Anzahl                | Anzahl          | Anzahl      |
| <b>Insgesamt</b>                          |          |                       |                       |                 |             |
| Insgesamt                                 | 126      | 8 471                 | 23 720                | 1 183 475       | 18 922 618  |
| <b>Baujahr</b>                            |          |                       |                       |                 |             |
| Vor 1919                                  | 13       | 1 250                 | 3 744                 | 181 833         | 2 655 042   |
| 1919 - 1948                               | 13       | 730                   | 2 215                 | 123 453         | 2 307 543   |
| 1949 - 1978                               | 51       | 3 374                 | 9 290                 | 462 714         | 7 188 157   |
| 1979 - 1986                               | 18       | 961                   | 2 600                 | 120 331         | 1 828 250   |
| 1987 - 1990                               | 6        | 298                   | 817                   | 47 821          | 736 588     |
| 1991 - 1995                               | 3        | 489                   | 1 365                 | 69 320          | 1 153 484   |
| 1996 - 2000                               | 10       | 668                   | 1 782                 | 79 166          | 1 434 704   |
| 2001 - 2004                               | 6        | 382                   | 982                   | 47 349          | 790 074     |
| 2005 - 2008                               | 6        | (212)                 | 669                   | 36 981          | 594 658     |
| 2009 und später                           | -        | (107)                 | 256                   | 14 507          | 234 118     |
| <b>Art des Gebäudes</b>                   |          |                       |                       |                 |             |
| Gebäude mit Wohnraum                      | 126      | 8 471                 | 23 720                | 1 183 475       | 18 922 618  |
| Wohngebäude                               | 126      | 8 125                 | 22 800                | 1 140 000       | 18 259 360  |
| Wohngebäude (ohne Wohnheime)              | 126      | 8 125                 | 22 794                | 1 139 024       | 18 239 634  |
| Wohnheime                                 | -        | -                     | 6                     | 976             | 19 726      |
| Sonstige Gebäude mit Wohnraum             | -        | 346                   | 920                   | 43 475          | 663 258     |
| <b>Gebäudetyp nach Zahl der Wohnungen</b> |          |                       |                       |                 |             |
| Freistehendes Haus Insgesamt              | 114      | 6 824                 | 18 981                | 813 645         | 11 670 098  |
| mit 1 Wohnung                             | 104      | 5 314                 | 14 970                | 597 607         | 7 865 099   |
| mit 2 Wohnungen                           | 10       | 1 083                 | 2 930                 | 143 967         | 2 363 400   |
| mit 3 und mehr Wohnungen                  | -        | 427                   | 1 081                 | 72 071          | 1 441 599   |
| Doppelhaushälfte Insgesamt                | 9        | 603                   | 1 714                 | 131 807         | 2 767 712   |
| mit 1 Wohnung                             | 3        | 453                   | 1 270                 | 93 446          | 1 961 269   |
| mit 2 Wohnungen                           | 6        | 91                    | 301                   | 21 364          | 424 662     |
| mit 3 und mehr Wohnungen                  | -        | 59                    | 143                   | 16 997          | 381 781     |
| Gereihtes Haus Insgesamt                  | 3        | 606                   | 1 896                 | 187 370         | 3 714 711   |
| mit 1 Wohnung                             | -        | 458                   | 1 400                 | 119 829         | 2 093 366   |
| mit 2 Wohnungen                           | -        | (74)                  | 270                   | 22 255          | 311 332     |
| mit 3 und mehr Wohnungen                  | 3        | 74                    | 226                   | 45 286          | 1 310 013   |
| Anderer Gebäudetyp Insgesamt              | -        | 438                   | 1 129                 | 50 653          | 770 097     |
| mit 1 Wohnung                             | -        | 334                   | 857                   | 33 076          | 419 909     |
| mit 2 Wohnungen                           | -        | 62                    | (175)                 | 7 730           | 130 258     |
| mit 3 und mehr Wohnungen                  | -        | (42)                  | 97                    | 9 847           | 219 930     |
| <b>Zahl der Wohnungen im Gebäude</b>      |          |                       |                       |                 |             |
| 1 Wohnung                                 | 107      | 6 559                 | 18 497                | 843 958         | 12 339 643  |
| 2 Wohnungen                               | 16       | 1 310                 | 3 676                 | 195 316         | 3 229 652   |
| 3 - 6 Wohnungen                           | 3        | 528                   | 1 418                 | 114 928         | 2 251 854   |
| 7 - 12 Wohnungen                          | -        | 48                    | 97                    | 23 254          | 882 631     |
| 13 und mehr Wohnungen                     | -        | (26)                  | (32)                  | 6 019           | 218 838     |

Noch: 1.3.1 Gebäude mit Wohnraum nach regionaler Einheit und Baujahr, Gebäudeart, Gebäudetyp, Zahl der Wohnungen, Eigentumsform und Heizungsart

|  | Gebäude  |                       |                       |                 |             |
|--|----------|-----------------------|-----------------------|-----------------|-------------|
|  | Demerath | Verbandsgemeinde Daun | Landkreis Vulkaneifel | Rheinland-Pfalz | Deutschland |
|  | Anzahl   | Anzahl                | Anzahl                | Anzahl          | Anzahl      |
| <b>Eigentumsform des Gebäudes</b>                |          |                       |                       |                 |             |
| Gemeinschaft von Wohnungseigentümern/-innen      | 3        | 381                   | 1 132                 | 88 519          | 1 767 017   |
| Privatperson/-en                                 | 123      | 8 008                 | 22 381                | 1 060 228       | 15 968 275  |
| Wohnungsgenossenschaft                           | -        | -                     | -                     | 3 425           | 288 767     |
| Kommune oder kommunales Wohnungsunternehmen      | -        | 19                    | 48                    | 12 683          | 332 089     |
| Privatwirtschaftliches Wohnungsunternehmen       | -        | 16                    | 47                    | 8 438           | 316 086     |
| Anderes privatwirtschaftliches Unternehmen       | -        | 28                    | 59                    | 4 760           | 131 832     |
| Bund oder Land                                   | -        | 3                     | 3                     | 1 109           | 44 215      |
| Organisation ohne Erwerbszweck (z.B. Kirche)     | -        | 16                    | 50                    | 4 313           | 74 337      |
| <b>Heizungsart</b>                               |          |                       |                       |                 |             |
| Fernheizung (Fernwärme)                          | -        | (81)                  | 317                   | 28 315          | 1 020 473   |
| Etagenheizung                                    | 4        | 117                   | 447                   | 69 769          | 1 218 091   |
| Blockheizung                                     | -        | 29                    | (89)                  | 5 500           | 186 429     |
| Zentralheizung                                   | 95       | 6 927                 | 18 994                | 964 750         | 14 951 706  |
| Einzel-/Mehrraumöfen (auch Nachtspeicherheizung) | 12       | 1 173                 | 3 512                 | 103 185         | 1 435 746   |
| Keine Heizung im Gebäude oder in den Wohnungen   | 15       | (144)                 | 361                   | 11 956          | 110 173     |

## 1.3.2 Gebäude mit Wohnraum nach regionaler Einheit und Baujahr, Gebäudeart, Gebäudetyp, Zahl der Wohnungen, Eigentumsform und Heizungsart -in %-

|   | Gebäude  |                       |                       |                 |             |
|---|----------|-----------------------|-----------------------|-----------------|-------------|
|   | Demerath | Verbandsgemeinde Daun | Landkreis Vulkaneifel | Rheinland-Pfalz | Deutschland |
|   | %        | %                     | %                     | %               | %           |
| <b>Baujahr</b>                            |          |                       |                       |                 |             |
| Vor 1919                                  | 10,3     | 14,8                  | 15,8                  | 15,4            | 14,0        |
| 1919 - 1948                               | 10,3     | 8,6                   | 9,3                   | 10,4            | 12,2        |
| 1949 - 1978                               | 40,5     | 39,8                  | 39,2                  | 39,1            | 38,0        |
| 1979 - 1986                               | 14,3     | 11,3                  | 11,0                  | 10,2            | 9,7         |
| 1987 - 1990                               | 4,8      | 3,5                   | 3,4                   | 4,0             | 3,9         |
| 1991 - 1995                               | 2,4      | 5,8                   | 5,8                   | 5,9             | 6,1         |
| 1996 - 2000                               | 7,9      | 7,9                   | 7,5                   | 6,7             | 7,6         |
| 2001 - 2004                               | 4,8      | 4,5                   | 4,1                   | 4,0             | 4,2         |
| 2005 - 2008                               | 4,8      | (2,5)                 | 2,8                   | 3,1             | 3,1         |
| 2009 und später                           | -        | (1,3)                 | 1,1                   | 1,2             | 1,2         |
| <b>Art des Gebäudes</b>                   |          |                       |                       |                 |             |
| Gebäude mit Wohnraum                      | 100,0    | 100,0                 | 100,0                 | 100,0           | 100,0       |
| Wohngebäude                               | 100,0    | 95,9                  | 96,1                  | 96,3            | 96,5        |
| Wohngebäude (ohne Wohnheime)              | 100,0    | 95,9                  | 96,1                  | 96,2            | 96,4        |
| Wohnheime                                 | -        | -                     | 0,0                   | 0,1             | 0,1         |
| Sonstige Gebäude mit Wohnraum             | -        | 4,1                   | 3,9                   | 3,7             | 3,5         |
| <b>Gebäudetyp nach Zahl der Wohnungen</b> |          |                       |                       |                 |             |
| Freistehendes Haus Insgesamt              | 90,5     | 80,6                  | 80,0                  | 68,8            | 61,7        |
| mit 1 Wohnung                             | 82,5     | 62,7                  | 63,1                  | 50,5            | 41,6        |
| mit 2 Wohnungen                           | 7,9      | 12,8                  | 12,4                  | 12,2            | 12,5        |
| mit 3 und mehr Wohnungen                  | -        | 5,0                   | 4,6                   | 6,1             | 7,6         |
| Doppelhaushälfte Insgesamt                | 7,1      | 7,1                   | 7,2                   | 11,1            | 14,6        |
| mit 1 Wohnung                             | 2,4      | 5,3                   | 5,4                   | 7,9             | 10,4        |
| mit 2 Wohnungen                           | 4,8      | 1,1                   | 1,3                   | 1,8             | 2,2         |
| mit 3 und mehr Wohnungen                  | -        | 0,7                   | 0,6                   | 1,4             | 2,0         |
| Gereihtes Haus Insgesamt                  | 2,4      | 7,2                   | 8,0                   | 15,8            | 19,6        |
| mit 1 Wohnung                             | -        | 5,4                   | 5,9                   | 10,1            | 11,1        |
| mit 2 Wohnungen                           | -        | (0,9)                 | 1,1                   | 1,9             | 1,6         |
| mit 3 und mehr Wohnungen                  | 2,4      | 0,9                   | 1,0                   | 3,8             | 6,9         |
| Anderer Gebäudetyp Insgesamt              | -        | 5,2                   | 4,8                   | 4,3             | 4,1         |
| mit 1 Wohnung                             | -        | 3,9                   | 3,6                   | 2,8             | 2,2         |
| mit 2 Wohnungen                           | -        | 0,7                   | (0,7)                 | 0,7             | 0,7         |
| mit 3 und mehr Wohnungen                  | -        | (0,5)                 | 0,4                   | 0,8             | 1,2         |
| <b>Zahl der Wohnungen im Gebäude</b>      |          |                       |                       |                 |             |
| 1 Wohnung                                 | 84,9     | 77,4                  | 78,0                  | 71,3            | 65,2        |
| 2 Wohnungen                               | 12,7     | 15,5                  | 15,5                  | 16,5            | 17,1        |
| 3 - 6 Wohnungen                           | 2,4      | 6,2                   | 6,0                   | 9,7             | 11,9        |
| 7 - 12 Wohnungen                          | -        | 0,6                   | 0,4                   | 2,0             | 4,7         |
| 13 und mehr Wohnungen                     | -        | (0,3)                 | (0,1)                 | 0,5             | 1,2         |



Noch: 1.3.2 Gebäude mit Wohnraum nach regionaler Einheit und Baujahr, Gebäudeart, Gebäudetyp, Zahl der Wohnungen, Eigentumsform und Heizungsart -in %-

|  | Gebäude  |                       |                       |                 |             |
|--|----------|-----------------------|-----------------------|-----------------|-------------|
|  | Demerath | Verbandsgemeinde Daun | Landkreis Vulkaneifel | Rheinland-Pfalz | Deutschland |
|  | %        | %                     | %                     | %               | %           |
| <b>Eigentumsform des Gebäudes</b>                |          |                       |                       |                 |             |
| Gemeinschaft von Wohnungseigentümern/-innen      | 2,4      | 4,5                   | 4,8                   | 7,5             | 9,3         |
| Privatperson/-en                                 | 97,6     | 94,5                  | 94,4                  | 89,6            | 84,4        |
| Wohnungsgenossenschaft                           | -        | -                     | -                     | 0,3             | 1,5         |
| Kommune oder kommunales Wohnungsunternehmen      | -        | 0,2                   | 0,2                   | 1,1             | 1,8         |
| Privatwirtschaftliches Wohnungsunternehmen       | -        | 0,2                   | 0,2                   | 0,7             | 1,7         |
| Anderes privatwirtschaftliches Unternehmen       | -        | 0,3                   | 0,2                   | 0,4             | 0,7         |
| Bund oder Land                                   | -        | 0,0                   | 0,0                   | 0,1             | 0,2         |
| Organisation ohne Erwerbszweck (z.B. Kirche)     | -        | 0,2                   | 0,2                   | 0,4             | 0,4         |
| <b>Heizungsart</b>                               |          |                       |                       |                 |             |
| Fernheizung (Fernwärme)                          | -        | (1,0)                 | 1,3                   | 2,4             | 5,4         |
| Etagenheizung                                    | 3,2      | 1,4                   | 1,9                   | 5,9             | 6,4         |
| Blockheizung                                     | -        | 0,3                   | (0,4)                 | 0,5             | 1,0         |
| Zentralheizung                                   | 75,4     | 81,8                  | 80,1                  | 81,5            | 79,0        |
| Einzel-/Mehrraumöfen (auch Nachtspeicherheizung) | 9,5      | 13,8                  | 14,8                  | 8,7             | 7,6         |
| Keine Heizung im Gebäude oder in den Wohnungen   | 11,9     | (1,7)                 | 1,5                   | 1,0             | 0,6         |

Die relativen Ergebnisse beziehen sich auf die Gesamtzahl der Gebäude der jeweiligen regionalen Einheit je betrachtetem Gebäudemerkmal.

Die relativen Werte wurden durch Division von Ergebnissen nach Durchführung der Geheimhaltung errechnet.

## 2.1 Wohnungen in Gebäuden mit Wohnraum nach Art der Nutzung, Fläche der Wohnung, Zahl der Räume und Ausstattung

|  | Wohnungen in Gebäuden mit Wohnraum | davon                     |   |                         |  |
|--|------------------------------------|---------------------------|---|-------------------------|--|
|  |                                    | Wohnungen in Wohngebäuden | davon                                       |                         | Wohnungen in Sonstigen Gebäuden mit Wohnraum |
|  |                                    |                           | Wohnungen in Wohngebäuden (keine Wohnheime) | Wohnungen in Wohnheimen |  |
|  | Anzahl                             | Anzahl                    | Anzahl                                      | Anzahl                  | Anzahl                                       |
| <b>Insgesamt</b>                               |                                    |                           |   |                         |  |
| Insgesamt                                      | 156                                | 156                       | 156   | -                       | -  |
| <b>Art der Wohnungsnutzung</b>                 |                                    |                           |   |                         |  |
| Von Eigentümer/-in bewohnt                     | (116)                              | (116)                     | (116)                                       | -                       | -  |
| Zu Wohnzwecken vermietet (auch mietfrei)       | 25                                 | 25                        | 25  | -                       | -  |
| Ferien- und Freizeitwohnung                    | 6                                  | 6                         | 6   | -                       | -  |
| Leer stehend                                   | 9                                  | 9                         | 9   | -                       | -  |
| <b>Fläche der Wohnung in m²</b>                |                                    |                           |   |                         |  |
| Unter 40                                       | 3                                  | 3                         | 3   | -                       | -  |
| 40 - 59  | 4                                  | 4                         | 4   | -                       | -  |
| 60 - 79  | (9)                                | (9)                       | (9)   | -                       | -  |
| 80 - 99  | 33                                 | 33                        | 33  | -                       | -  |
| 100 - 119                                      | (33)                               | (33)                      | (33)  | -                       | -  |
| 120 - 139                                      | 36                                 | 36                        | 36  | -                       | -  |
| 140 - 159                                      | (16)                               | (16)                      | (16)  | -                       | -  |
| 160 - 179                                      | 6                                  | 6                         | 6   | -                       | -  |
| 180 - 199                                      | 6                                  | 6                         | 6   | -                       | -  |
| 200 und mehr                                   | 10                                 | 10                        | 10  | -                       | -  |
| <b>Zahl der Räume</b>                          |                                    |                           |   |                         |  |
| 1 Raum   | -                                  | -                         | -   | -                       | -  |
| 2 Räume  | 6                                  | 6                         | 6   | -                       | -  |
| 3 Räume  | 3                                  | 3                         | 3   | -                       | -  |
| 4 Räume  | 31                                 | 31                        | 31  | -                       | -  |
| 5 Räume  | 33                                 | 33                        | 33  | -                       | -  |
| 6 Räume  | 31                                 | 31                        | 31  | -                       | -  |
| 7 und mehr Räume                               | 52                                 | 52                        | 52  | -                       | -  |
| <b>Ausstattung der Wohnung</b>                 |                                    |                           |   |                         |  |
| Badewanne/Dusche und WC vorhanden              | 156                                | 156                       | 156   | -                       | -  |
| Badewanne/Dusche und WC nicht vorhanden        | -                                  | -                         | -   | -                       | -  |
| Badewanne/Dusche vorhanden, WC nicht vorhanden | -                                  | -                         | -   | -                       | -  |
| Badewanne/Dusche nicht vorhanden, WC vorhanden | -                                  | -                         | -   | -                       | -  |

Bei den ausgewiesenen Wohnungszahlen sind gewerblich genutzte Wohnungen nicht, Diplomatenwohnungen/Wohnungen ausländischer Streitkräfte nur in der „Insgesamt-Zeile“ berücksichtigt.

## 2.2.1 Wohnungen in Gebäuden mit Wohnraum nach regionaler Einheit und Art der Nutzung, Fläche der Wohnung, Zahl der Räume und Ausstattung

|  | Wohnungen |                       |                       |                 |             |
|--|-----------|-----------------------|-----------------------|-----------------|-------------|
|  | Demerath  | Verbandsgemeinde Daun | Landkreis Vulkaneifel | Rheinland-Pfalz | Deutschland |
|  | Anzahl    | Anzahl                | Anzahl                | Anzahl          | Anzahl      |
| <b>Insgesamt</b>                               |           |                       |                       |                 |             |
| Insgesamt                                      | 156       | 11 745                | 31 880                | 2 010 559       | 40 563 320  |
| <b>Art der Wohnungsnutzung</b>                 |           |                       |                       |                 |             |
| Von Eigentümer/-in bewohnt                     | (116)     | 6 961                 | 19 431                | 1 056 986       | 17 292 029  |
| Zu Wohnzwecken vermietet (auch mietfrei)       | 25        | 3 812                 | 9 426                 | 841 958         | 21 199 913  |
| Ferien- und Freizeitwohnung                    | 6         | 447                   | 1 486                 | 14 906          | 224 529     |
| Leer stehend                                   | 9         | 525                   | 1 533                 | 89 040          | 1 828 846   |
| <b>Fläche der Wohnung in m²</b>                |           |                       |                       |                 |             |
| Unter 40                                       | 3         | 209                   | 471                   | 79 051          | 2 177 061   |
| 40 - 59  | 4         | 994                   | 2 492                 | 219 658         | 7 288 734   |
| 60 - 79  | (9)       | 1 743                 | 4 570                 | 368 640         | 9 663 142   |
| 80 - 99  | 33        | 2 017                 | 5 625                 | 363 190         | 6 987 435   |
| 100 - 119                                      | (33)      | 1 827                 | 5 122                 | 281 553         | 4 913 194   |
| 120 - 139                                      | 36        | 2 080                 | 5 754                 | 282 169         | 4 211 779   |
| 140 - 159                                      | (16)      | 1 288                 | 3 526                 | 181 337         | 2 394 089   |
| 160 - 179                                      | 6         | 705                   | 1 782                 | 86 315          | 1 117 240   |
| 180 - 199                                      | 6         | 347                   | 953                   | 53 728          | 686 793     |
| 200 und mehr                                   | 10        | 535                   | 1 581                 | 87 249          | 1 105 850   |
| <b>Zahl der Räume</b>                          |           |                       |                       |                 |             |
| 1 Raum   | -         | (119)                 | 290                   | 56 146          | 1 306 117   |
| 2 Räume  | 6         | 603                   | 1 524                 | 130 279         | 3 735 658   |
| 3 Räume  | 3         | 1 529                 | 3 899                 | 335 419         | 8 890 843   |
| 4 Räume  | 31        | 1 941                 | 5 534                 | 436 277         | 10 410 969  |
| 5 Räume  | 33        | 2 064                 | 5 864                 | 364 352         | 6 855 418   |
| 6 Räume  | 31        | 2 181                 | 6 002                 | 292 471         | 4 406 792   |
| 7 und mehr Räume                               | 52        | 3 308                 | 8 763                 | 387 946         | 4 939 520   |
| <b>Ausstattung der Wohnung</b>                 |           |                       |                       |                 |             |
| Badewanne/Dusche und WC vorhanden              | 156       | 11 658                | 31 595                | 1 970 139       | 39 916 059  |
| Badewanne/Dusche und WC nicht vorhanden        | -         | (18)                  | (99)                  | 6 506           | 308 371     |
| Badewanne/Dusche vorhanden, WC nicht vorhanden | -         | 12                    | (37)                  | 4 165           | 104 585     |
| Badewanne/Dusche nicht vorhanden, WC vorhanden | -         | 57                    | (145)                 | 22 080          | 216 302     |

Bei den ausgewiesenen Wohnungszahlen sind gewerblich genutzte Wohnungen nicht, Diplomatenwohnungen/Wohnungen ausländischer Streitkräfte nur in der „Insgesamt-Zeile“ berücksichtigt.

## 2.2.2 Wohnungen in Gebäuden mit Wohnraum nach regionaler Einheit und Art der Nutzung, Fläche der Wohnung, Zahl der Räume und Ausstattung -in %-

|  | Wohnungen |                       |                       |                 |             |
|--|-----------|-----------------------|-----------------------|-----------------|-------------|
|  | Demerath  | Verbandsgemeinde Daun | Landkreis Vulkaneifel | Rheinland-Pfalz | Deutschland |
|  | %         | %                     | %                     | %               | %           |
| <b>Art der Wohnungsnutzung</b>                 |           |                       |                       |                 |             |
| Von Eigentümer/-in bewohnt                     | (74,4)    | 59,3                  | 61,0                  | 52,8            | 42,6        |
| Zu Wohnzwecken vermietet (auch mietfrei)       | 16,0      | 32,5                  | 29,6                  | 42,0            | 52,3        |
| Ferien- und Freizeitwohnung                    | 3,8       | 3,8                   | 4,7                   | 0,7             | 0,6         |
| Leer stehend                                   | 5,8       | 4,5                   | 4,8                   | 4,4             | 4,5         |
| <b>Fläche der Wohnung in m²</b>                |           |                       |                       |                 |             |
| Unter 40                                       | 1,9       | 1,8                   | 1,5                   | 3,9             | 5,4         |
| 40 - 59  | 2,6       | 8,5                   | 7,8                   | 11,0            | 18,0        |
| 60 - 79  | (5,8)     | 14,8                  | 14,3                  | 18,4            | 23,8        |
| 80 - 99  | 21,2      | 17,2                  | 17,6                  | 18,1            | 17,2        |
| 100 - 119                                      | (21,2)    | 15,6                  | 16,1                  | 14,1            | 12,1        |
| 120 - 139                                      | 23,1      | 17,7                  | 18,1                  | 14,1            | 10,4        |
| 140 - 159                                      | (10,3)    | 11,0                  | 11,1                  | 9,1             | 5,9         |
| 160 - 179                                      | 3,8       | 6,0                   | 5,6                   | 4,3             | 2,8         |
| 180 - 199                                      | 3,8       | 3,0                   | 3,0                   | 2,7             | 1,7         |
| 200 und mehr                                   | 6,4       | 4,6                   | 5,0                   | 4,4             | 2,7         |
| <b>Zahl der Räume</b>                          |           |                       |                       |                 |             |
| 1 Raum   | -         | (1,0)                 | 0,9                   | 2,8             | 3,2         |
| 2 Räume  | 3,8       | 5,1                   | 4,8                   | 6,5             | 9,2         |
| 3 Räume  | 1,9       | 13,0                  | 12,2                  | 16,7            | 21,9        |
| 4 Räume  | 19,9      | 16,5                  | 17,4                  | 21,8            | 25,7        |
| 5 Räume  | 21,2      | 17,6                  | 18,4                  | 18,2            | 16,9        |
| 6 Räume  | 19,9      | 18,6                  | 18,8                  | 14,6            | 10,9        |
| 7 und mehr Räume                               | 33,3      | 28,2                  | 27,5                  | 19,4            | 12,2        |
| <b>Ausstattung der Wohnung</b>                 |           |                       |                       |                 |             |
| Badewanne/Dusche und WC vorhanden              | 100,0     | 99,3                  | 99,1                  | 98,4            | 98,4        |
| Badewanne/Dusche und WC nicht vorhanden        | -         | (0,2)                 | (0,3)                 | 0,3             | 0,8         |
| Badewanne/Dusche vorhanden, WC nicht vorhanden | -         | 0,1                   | (0,1)                 | 0,2             | 0,3         |
| Badewanne/Dusche nicht vorhanden, WC vorhanden | -         | 0,5                   | (0,5)                 | 1,1             | 0,5         |

Bei den ausgewiesenen Wohnungszahlen sind gewerblich genutzte Wohnungen, Diplomatenwohnungen/Wohnungen ausländischer Streitkräfte nicht berücksichtigt.

Die relativen Ergebnisse beziehen sich auf die Gesamtzahl der Gebäude der jeweiligen regionalen Einheit je betrachtetem Gebäudemerkmal.

Die relativen Werte wurden durch Division von Ergebnissen nach Durchführung der Geheimhaltung errechnet.

## 3.1 Gebäude- und Wohnungskennzahlen im regionalen Vergleich

| Gebiet                             | Kennzahlen für Gebäude und Wohnungen |  |   |
|------------------------------------|--------------------------------------|--|---|
|                                    | Eigentümerquote<br>(Wohnungen)       | Durchschnittliche<br>Wohnungsgröße in m² | Durchschnittliche Anzahl<br>der Wohnungen je<br>Wohngebäude |
|                                    | %                                    | m²                                       | Anzahl  |
| <b>Verbandsgemeinde Daun</b>       | 66                                   | 111                                      | 1   |
| Betteldorf                         | .                                    | .  | 1   |
| Bleckhausen                        | .                                    | .  | 1   |
| Brockscheid                        | .                                    | .  | 1   |
| Darscheid                          | .                                    | .  | 1   |
| Daun, Stadt                        | 51                                   | 105                                      | 2   |
| <b>Demerath</b>                    | .                                    | .  | 1   |
| Deudesfeld                         | .                                    | .  | 1   |
| Dockweiler                         | .                                    | .  | 1   |
| Dreis-Brück                        | 77                                   | 119                                      | 1   |
| Ellscheid                          | 78                                   | .  | 1   |
| Gefell                             | .                                    | .  | 1   |
| Gillenfeld                         | 66                                   | .  | 1   |
| Hinterweiler                       | .                                    | 126                                      | 1   |
| Hörscheid                          | .                                    | .  | 1   |
| Immerath                           | .                                    | .  | 1   |
| Kirchweiler                        | .                                    | .  | 1   |
| Kradenbach                         | .                                    | .  | 1   |
| Mehren                             | 62                                   | 113                                      | 1   |
| Meisburg                           | .                                    | .  | 1   |
| Mückeln                            | 76                                   | .  | 1   |
| Nerdlen                            | .                                    | .  | 1   |
| Niederstadtfeld                    | .                                    | .  | 1   |
| Oberstadtfeld                      | .                                    | .  | 1   |
| Sarmersbach                        | .                                    | .  | 1   |
| Saxler                             | .                                    | .  | 1   |
| Schalkenmehren                     | .                                    | .  | 1   |
| Schutz                             | .                                    | .  | 1   |
| Schönbach                          | .                                    | .  | 1   |
| Steineberg                         | .                                    | .  | 1   |
| Steiningen                         | .                                    | .  | 1   |
| Strohn                             | .                                    | .  | 1   |
| Strotzbüsch                        | .                                    | 110                                      | 1   |
| Udler                              | .                                    | .  | 1   |
| Utzerath                           | 86                                   | .  | 1   |
| Wallenborn                         | .                                    | .  | 1   |
| Weidenbach                         | .                                    | .  | 1   |
| Winkel (Eifel)                     | .                                    | .  | 1   |
| Üdersdorf                          | 74                                   | .  | 1   |
| <b>Verbandsgemeinde Gerolstein</b> | 67                                   | 110                                      | 1   |
| Berlingen                          | .                                    | .  | 1   |
| Birresborn                         | .                                    | .  | 1   |
| Densborn                           | .                                    | 114                                      | 1   |
| Duppach                            | .                                    | .  | 1   |
| Gerolstein, Stadt                  | 59                                   | 108                                      | 1   |
| Hohenfels-Essingen                 | .                                    | .  | 1   |
| Kalenborn-Scheuern                 | .                                    | .  | 1   |
| Kopp                               | .                                    | .  | 1   |
| Mürtenbach                         | .                                    | .  | 1   |
| Neroth                             | .                                    | .  | 1   |
| Pelm                               | .                                    | .  | 1   |

## Noch: 3.1 Gebäude- und Wohnungskennzahlen im regionalen Vergleich

| Gebiet                      | Kennzahlen für Gebäude und Wohnungen |  |   |
|-----------------------------|--------------------------------------|--|---|
|                             | Eigentümerquote<br>(Wohnungen)       | Durchschnittliche<br>Wohnungsgröße in m² | Durchschnittliche Anzahl<br>der Wohnungen je<br>Wohngebäude |
|                             | %                                    | m²                                       | Anzahl  |
| Rockeskyll                  | .                                    | 114                                      | 1   |
| Salm                        | .                                    | .  | 1   |
| Verbandsgemeinde Hillesheim | 70                                   | 115                                      | 1   |
| Basberg                     | .                                    | .  | 1   |
| Berndorf                    | .                                    | .  | 1   |
| Dohm-Lammersdorf            | .                                    | .  | 1   |
| Hillesheim, Stadt           | 57                                   | .  | 2   |
| Kerpen (Eifel)              | .                                    | .  | 1   |
| Nohn                        | .                                    | .  | 1   |
| Oberbettingen               | .                                    | .  | 1   |
| Oberehe-Stroheich           | .                                    | .  | 1   |
| Walsdorf                    | .                                    | .  | 1   |
| Wiesbaum                    | .                                    | .  | 1   |
| Üxheim                      | .                                    | .  | 1   |
| Verbandsgemeinde Kelberg    | 74                                   | .  | 1   |
| Arbach                      | .                                    | .  | 1   |
| Beinhausen                  | .                                    | .  | 1   |
| Bereborn                    | .                                    | .  | 1   |
| Berenbach                   | .                                    | .  | 1   |
| Bodenbach                   | .                                    | 122                                      | 1   |
| Bongard                     | .                                    | 116                                      | 1   |
| Borler                      | .                                    | .  | 1   |
| Boxberg                     | .                                    | .  | 1   |
| Brücktal                    | .                                    | .  | 2   |
| Drees                       | .                                    | .  | 1   |
| Gelenberg                   | 87                                   | 128                                      | 1   |
| Gunderath                   | .                                    | .  | 1   |
| Horperath                   | .                                    | .  | 1   |
| Höchstberg                  | .                                    | .  | 1   |
| Hörschhausen                | .                                    | .  | 1   |
| Kaperich                    | .                                    | .  | 1   |
| Katzwinkel                  | 87                                   | .  | 1   |
| Kelberg                     | 65                                   | 119                                      | 1   |
| Kirsbach                    | .                                    | .  | 1   |
| Kolverath                   | .                                    | .  | 1   |
| Kötterichen                 | .                                    | 114                                      | 1   |
| Lirstal                     | .                                    | 100                                      | 1   |
| Mannebach                   | .                                    | .  | 1   |
| Mosbruch                    | 90                                   | .  | 1   |
| Neichen                     | .                                    | .  | 1   |
| Nitz                        | .                                    | .  | 2   |
| Oberelz                     | .                                    | .  | 1   |
| Reimerath                   | .                                    | .  | 1   |
| Retterath                   | .                                    | .  | 1   |
| Sassen                      | .                                    | .  | 1   |
| Uersfeld                    | .                                    | .  | 1   |
| Ueß                         | .                                    | .  | 1   |
| Welcherath                  | .                                    | .  | 1   |
| Verbandsgemeinde Obere Kyll | 72                                   | 111                                      | 1   |
| Birgel                      | .                                    | .  | 1   |
| Esch                        | .                                    | .  | 1   |
| Feusdorf                    | 80                                   | 120                                      | 1   |

## Noch: 3.1 Gebäude- und Wohnungskennzahlen im regionalen Vergleich

| Gebiet                       | Kennzahlen für Gebäude und Wohnungen |  |   |
|------------------------------|--------------------------------------|--|---|
|                              | Eigentümerquote<br>(Wohnungen)       | Durchschnittliche<br>Wohnungsgröße in m² | Durchschnittliche Anzahl<br>der Wohnungen je<br>Wohngebäude |
|                              | %                                    | m²                                       | Anzahl  |
| Gönnersdorf                  | .                                    | .  | 1   |
| Hallschlag                   | .                                    | .  | 1   |
| Jünkerath                    | 62                                   | .  | 1   |
| Kerschenbach                 | .                                    | .  | 1   |
| Lissendorf                   | 67                                   | 99                                       | 1   |
| Ormont                       | .                                    | .  | 1   |
| Reuth                        | .                                    | .  | 2   |
| Scheid                       | 88                                   | .  | 1   |
| Schüller                     | .                                    | .  | 1   |
| Stadtkyll                    | .                                    | .  | 1   |
| Steffeln                     | .                                    | .  | 1   |
| <b>Landkreis Vulkaneifel</b> | 68,6                                 | .  | 1,4   |
| <b>Rheinland-Pfalz</b>       | 57,1                                 | 104,2                                    | 1,7   |
| <b>Deutschland</b>           | 45,9                                 | 91,4                                     | 2,1   |

Die Kennzahlen wurden durch Division von Originalergebnissen vor Geheimhaltung errechnet. Kennzahlwerte, die Rückschlüsse auf diese Originalergebnisse ermöglichen würden, wurden gesperrt.

Weitere Informationen zur jeweiligen Berechnung sind dem Bereich der Definitionen zu entnehmen.

## 3.2 Weitere Wohnungskennzahlen im regionalen Vergleich

| Gebiet                             | Kennzahlen für Wohnungen                  |                             |   |
|------------------------------------|---|-----------------------------|---|
|                                    | Anteil des selbst genutzten Wohneigentums | Leerstandsquote (Wohnungen) | Anteil des zu Wohnzwecken vermieteten Wohneigentums (auch mietfrei) |
|                                    | %   | %                           | %   |
| <b>Verbandsgemeinde Daun</b>       | 63  | 4                           | 33  |
| Betteldorf                         | .   | .                           | .   |
| Bleckhausen                        | .   | .                           | .   |
| Brockscheid                        | .   | .                           | .   |
| Darscheid                          | .   | .                           | .   |
| Daun, Stadt                        | 49  | 3                           | 48  |
| <b>Demerath</b>                    | .   | 6                           | 17  |
| Deudesfeld                         | .   | .                           | 20  |
| Dockweiler                         | .   | .                           | .   |
| Dreis-Brück                        | .   | 5                           | 21  |
| Ellscheid                          | .   | .                           | .   |
| Gefell                             | .   | -                           | .   |
| Gillenfeld                         | 63  | 5                           | 32  |
| Hinterweiler                       | .   | .                           | .   |
| Hörscheid                          | .   | .                           | .   |
| Immerath                           | .   | 5                           | .   |
| Kirchweiler                        | .   | 6                           | .   |
| Kradenbach                         | .   | .                           | .   |
| Mehren                             | 59  | 5                           | 36  |
| Meisburg                           | .   | .                           | .   |
| Mückeln                            | .   | .                           | 24  |
| Nerdlen                            | .   | 4                           | .   |
| Niederstadtfeld                    | 76  | .                           | .   |
| Oberstadtfeld                      | .   | .                           | .   |
| Sarmersbach                        | .   | .                           | .   |
| Saxler                             | 69  | .                           | .   |
| Schalkenmehren                     | .   | .                           | .   |
| Schutz                             | .   | .                           | .   |
| Schönbach                          | .   | .                           | .   |
| Steineberg                         | 79  | .                           | .   |
| Steiningen                         | 69  | .                           | .   |
| Strohn                             | .   | .                           | .   |
| Strotzbüsch                        | 69  | .                           | .   |
| Udler                              | .   | .                           | .   |
| Utzerath                           | .   | .                           | 13  |
| Wallenborn                         | .   | 7                           | .   |
| Weidenbach                         | .   | .                           | .   |
| Winkel (Eifel)                     | .   | .                           | .   |
| Üdersdorf                          | 71  | 4                           | 25  |
| <b>Verbandsgemeinde Gerolstein</b> | 64  | 5                           | 31  |
| Berlingen                          | .   | .                           | .   |
| Birresborn                         | .   | 7                           | .   |
| Densborn                           | .   | .                           | .   |
| Duppach                            | .   | 9                           | .   |
| Gerolstein, Stadt                  | 57  | 5                           | 39  |
| Hohenfels-Essingen                 | .   | 4                           | .   |
| Kalenborn-Scheuern                 | .   | .                           | .   |
| Kopp                               | .   | .                           | .   |
| Mürtenbach                         | 68  | .                           | .   |
| Neroth                             | 75  | .                           | .   |
| Pelm                               | 67  | .                           | .   |



## Noch: 3.2 Weitere Wohnungskennzahlen im regionalen Vergleich

| Gebiet                      | Kennzahlen für Wohnungen                  |                             |   |
|-----------------------------|---|-----------------------------|---|
|                             | Anteil des selbst genutzten Wohneigentums | Leerstandsquote (Wohnungen) | Anteil des zu Wohnzwecken vermieteten Wohneigentums (auch mietfrei) |
|                             | %   | %                           | %   |
| Rockeskyll                  | .   | .                           | .   |
| Salm                        | .   | .                           | .   |
| Verbandsgemeinde Hillesheim | 67  | 4                           | 29  |
| Basberg                     | .   | .                           | .   |
| Berndorf                    | 75  | .                           | .   |
| Dohm-Lammersdorf            | .   | .                           | .   |
| Hillesheim, Stadt           | 55  | .                           | 42  |
| Kerpen (Eifel)              | .   | 7                           | .   |
| Nohn                        | .   | .                           | .   |
| Oberbettingen               | .   | 1                           | .   |
| Oberehe-Stroheich           | 82  | .                           | 15  |
| Walsdorf                    | .   | 6                           | .   |
| Wiesbaum                    | .   | .                           | .   |
| Üxheim                      | 74  | .                           | .   |
| Verbandsgemeinde Kelberg    | 71  | 5                           | 24  |
| Arbach                      | .   | .                           | .   |
| Beinhausen                  | .   | -                           | .   |
| Bereborn                    | .   | .                           | .   |
| Berenbach                   | .   | .                           | .   |
| Bodenbach                   | .   | 3                           | .   |
| Bongard                     | 71  | .                           | .   |
| Borler                      | .   | .                           | .   |
| Boxberg                     | .   | .                           | 25  |
| Brücktal                    | .   | .                           | .   |
| Drees                       | .   | .                           | .   |
| Gelenberg                   | .   | .                           | .   |
| Gunderath                   | .   | .                           | .   |
| Horperath                   | .   | .                           | .   |
| Höchstberg                  | .   | .                           | .   |
| Hörschhausen                | .   | .                           | .   |
| Kaperich                    | .   | .                           | .   |
| Katzwinkel                  | .   | .                           | 13  |
| Kelberg                     | 61  | .                           | .   |
| Kirsbach                    | .   | -                           | .   |
| Kolverath                   | .   | .                           | .   |
| Kötterichen                 | .   | .                           | 23  |
| Lirstal                     | .   | .                           | .   |
| Mannebach                   | .   | .                           | .   |
| Mosbruch                    | .   | .                           | .   |
| Neichen                     | .   | .                           | .   |
| Nitz                        | .   | .                           | .   |
| Oberelz                     | .   | .                           | .   |
| Reimerath                   | .   | .                           | .   |
| Retterath                   | 74  | .                           | 21  |
| Sassen                      | .   | .                           | .   |
| Uersfeld                    | .   | .                           | .   |
| Ueß                         | .   | -                           | .   |
| Welcherath                  | .   | .                           | .   |
| Verbandsgemeinde Obere Kyll | 67  | 7                           | 26  |
| Birgel                      | .   | 7                           | .   |
| Esch                        | .   | .                           | .   |

## Noch: 3.2 Weitere Wohnungskennzahlen im regionalen Vergleich

| Gebiet                       | Kennzahlen für Wohnungen                  |                             |   |
|------------------------------|---|-----------------------------|---|
|                              | Anteil des selbst genutzten Wohneigentums | Leerstandsquote (Wohnungen) | Anteil des zu Wohnzwecken vermieteten Wohneigentums (auch mietfrei) |
|                              | %   | %                           | %   |
| Feusdorf                     | .   | .                           | .   |
| Gönnersdorf                  | .   | .                           | .   |
| Hallschlag                   | .   | .                           | .   |
| Jünkerath                    | .   | .                           | 35  |
| Kerschenbach                 | 78  | .                           | .   |
| Lissendorf                   | .   | .                           | .   |
| Ormont                       | .   | 4                           | .   |
| Reuth                        | .   | 4                           | .   |
| Scheid                       | .   | .                           | 12  |
| Schüller                     | .   | .                           | .   |
| Stadtkyll                    | .   | .                           | .   |
| Steffeln                     | .   | .                           | .   |
| <b>Landkreis Vulkaneifel</b> | <b>65,3</b>                               | <b>4,9</b>                  | <b>29,8</b>   |
| <b>Rheinland-Pfalz</b>       | <b>54,7</b>                               | <b>4,3</b>                  | <b>41</b>   |
| <b>Deutschland</b>           | <b>43,9</b>                               | <b>4,4</b>                  | <b>51,7</b>   |

Die Kennzahlen wurden durch Division von Originalergebnissen vor Geheimhaltung errechnet. Kennzahlwerte, die Rückschlüsse auf diese Originalergebnisse ermöglichen würden, wurden gesperrt.

Weitere Informationen zur jeweiligen Berechnung sind dem Bereich der Definitionen zu entnehmen.

#### 4.1 Haushalte nach Typ des privaten Haushalts (nach Familien) und Art der Wohnungsnutzung, Fläche der Wohnung und Zahl der Räume

|  | Insgesamt | Typ des privaten Haushalts (nach Familien) |                     |                     |                              |  |
|--|-----------|--|---------------------|---------------------|------------------------------|--|
|  |           | Einpersonenhaushalte<br>(Singlehaushalte)  | Paare ohne Kind(er) | Paare mit Kind(ern) | Alleinerziehende Elternteile | Mehrpersonenhaushalte ohne Kernfamilie |
|  | Anzahl    | Anzahl                                     | Anzahl              | Anzahl              | Anzahl                       | Anzahl                                 |
| <b>Insgesamt</b>                           |           |  |                     |                     |                              |  |
| Insgesamt                                  | 134       | (43)                                       | (45)                | (31)                | 15                           | -                                      |
| <b>Art der Wohnungsnutzung</b>             |           |  |                     |                     |                              |  |
| Von Eigentümer/-in bewohnt                 | 103       | 21   | (42)                | (25)                | 15                           | -                                      |
| Zu Wohnzwecken vermietet (auch mietfrei)   | 25        | 16   | 3                   | 6                   | -                            | -                                      |
| <b>Fläche der Wohnung in m<sup>2</sup></b> |           |  |                     |                     |                              |  |
| Unter 40                                   | -         | -  | -                   | -                   | -                            | -                                      |
| 40 - 59                                    | 4         | 4  | -                   | -                   | -                            | -                                      |
| 60 - 79                                    | 9         | 6  | 3                   | -                   | -                            | -                                      |
| 80 - 99                                    | 27        | 12   | -                   | 9                   | 6                            | -                                      |
| 100 - 119                                  | 27        | 6  | (15)                | 6                   | -                            | -                                      |
| 120 - 139                                  | 29        | 12   | 11                  | 3                   | 3                            | -                                      |
| 140 - 159                                  | 16        | -  | 13                  | -                   | 3                            | -                                      |
| 160 - 179                                  | 6         | -  | 3                   | 3                   | -                            | -                                      |
| 180 - 199                                  | 6         | 3  | -                   | -                   | 3                            | -                                      |
| 200 und mehr                               | 10        | -  | -                   | 10                  | -                            | -                                      |
| <b>Zahl der Räume</b>                      |           |  |                     |                     |                              |  |
| 1 Raum                                     | -         | -  | -                   | -                   | -                            | -                                      |
| 2 Räume                                    | 3         | 3  | -                   | -                   | -                            | -                                      |
| 3 Räume                                    | 3         | -  | 3                   | -                   | -                            | -                                      |
| 4 Räume                                    | 28        | 10   | 9                   | 9                   | -                            | -                                      |
| 5 Räume                                    | 24        | 9  | 9                   | 3                   | 3                            | -                                      |
| 6 Räume                                    | 24        | 12   | 9                   | 3                   | -                            | -                                      |
| 7 und mehr Räume                           | 52        | 9  | 15                  | 16                  | 12                           | -                                      |

Nicht ausgewiesen werden unter „Art der Wohnungsnutzung“ Haushalte in Wohnungen, die als Ferien- und Freizeitwohnungen genutzt werden. Bei der Untergliederung nach den anderen Wohnungsmerkmalen sind diese allerdings enthalten.

Bei den ausgewiesenen Haushaltszahlen sind Haushalte in Diplomatenwohnungen/Wohnungen ausländischer Streitkräfte nur in der "Insgesamt-Zeile" berücksichtigt.

#### 4.2 Haushalte nach Größe des privaten Haushalts und Art der Wohnungsnutzung, Fläche der Wohnung und Zahl der Räume

|  | Insgesamt | Größe des privaten Haushalts |            |            |            |            |                     |
|--|-----------|------------------------------|------------|------------|------------|------------|---------------------|
|  |           | 1 Person                     | 2 Personen | 3 Personen | 4 Personen | 5 Personen | 6 und mehr Personen |
|  | Anzahl    | Anzahl                       | Anzahl     | Anzahl     | Anzahl     | Anzahl     | Anzahl              |
| <b>Insgesamt</b>                         |           |                              |            |            |            |            |                     |
| Insgesamt                                | 134       | (43)                         | 45         | 21         | 18         | 3          | 4                   |
| <b>Art der Wohnungsnutzung</b>           |           |                              |            |            |            |            |                     |
| Von Eigentümer/-in bewohnt               | 103       | 21                           | 42         | 18         | 15         | 3          | 4                   |
| Zu Wohnzwecken vermietet (auch mietfrei) | 25        | 16                           | 3          | 3          | 3          | -          | -                   |
| <b>Fläche der Wohnung in m²</b>          |           |                              |            |            |            |            |                     |
| Unter 40                                 | -         | -                            | -          | -          | -          | -          | -                   |
| 40 - 59                                  | 4         | 4                            | -          | -          | -          | -          | -                   |
| 60 - 79                                  | 9         | 6                            | 3          | -          | -          | -          | -                   |
| 80 - 99                                  | 27        | 12                           | 3          | 3          | 9          | -          | -                   |
| 100 - 119                                | 27        | 6                            | 12         | 9          | -          | -          | -                   |
| 120 - 139                                | 29        | 12                           | 11         | 3          | -          | 3          | -                   |
| 140 - 159                                | 16        | -                            | 13         | -          | 3          | -          | -                   |
| 160 - 179                                | 6         | -                            | 3          | -          | 3          | -          | -                   |
| 180 - 199                                | 6         | 3                            | -          | 3          | -          | -          | -                   |
| 200 und mehr                             | 10        | -                            | -          | 3          | 3          | -          | 4                   |
| <b>Zahl der Räume</b>                    |           |                              |            |            |            |            |                     |
| 1 Raum                                   | -         | -                            | -          | -          | -          | -          | -                   |
| 2 Räume                                  | 3         | 3                            | -          | -          | -          | -          | -                   |
| 3 Räume                                  | 3         | -                            | 3          | -          | -          | -          | -                   |
| 4 Räume                                  | 28        | 10                           | 9          | 6          | 3          | -          | -                   |
| 5 Räume                                  | 24        | 9                            | 6          | 6          | 3          | -          | -                   |
| 6 Räume                                  | 24        | 12                           | 9          | -          | 3          | -          | -                   |
| 7 und mehr Räume                         | 52        | 9                            | 18         | 9          | 9          | 3          | 4                   |

Nicht ausgewiesen werden unter „Art der Wohnungsnutzung“ Haushalte in Wohnungen, die als Ferien- und Freizeitwohnungen genutzt werden. Bei der Untergliederung nach den anderen Wohnungsmerkmalen sind diese allerdings enthalten.

Bei den ausgewiesenen Haushaltszahlen sind Haushalte in Diplomatenwohnungen/Wohnungen ausländischer Streitkräfte nur in der "Insgesamt-Zeile" berücksichtigt.

## 4.3 Haushalte nach Seniorenstatus des privaten Haushalts und Art der Wohnungsnutzung, Fläche der Wohnung und Zahl der Räume

|  | Insgesamt | Seniorenstatus eines privaten Haushalts      |  |                                |
|--|-----------|--|--|--------------------------------|
|  |           | Haushalte mit ausschließlich Senioren/-innen | Haushalte mit Senioren/-innen und Jüngeren | Haushalte ohne Senioren/-innen |
|  | Anzahl    | Anzahl                                       | Anzahl                                     | Anzahl                         |
| <b>Insgesamt</b>                         |           |  |  |                                |
| Insgesamt                                | 134       | (50)   | (9)  | 75                             |
| <b>Art der Wohnungsnutzung</b>           |           |  |  |                                |
| Von Eigentümer/-in bewohnt               | 103       | (35)   | 9  | 59                             |
| Zu Wohnzwecken vermietet (auch mietfrei) | 25        | 12   | -  | 13                             |
| <b>Fläche der Wohnung in m²</b>          |           |  |  |                                |
| Unter 40                                 | -         | -  | -  | -                              |
| 40 - 59                                  | 4         | -  | -  | 4                              |
| 60 - 79                                  | 9         | 3  | -  | 6                              |
| 80 - 99                                  | 27        | 6  | 6  | 15                             |
| 100 - 119                                | 27        | (12)   | -  | 15                             |
| 120 - 139                                | 29        | 17   | -  | 12                             |
| 140 - 159                                | 16        | 6  | 3  | (7)                            |
| 160 - 179                                | 6         | 3  | -  | 3                              |
| 180 - 199                                | 6         | 3  | -  | 3                              |
| 200 und mehr                             | 10        | -  | -  | 10                             |
| <b>Zahl der Räume</b>                    |           |  |  |                                |
| 1 Raum                                   | -         | -  | -  | -                              |
| 2 Räume                                  | 3         | 3  | -  | -                              |
| 3 Räume                                  | 3         | -  | 3  | -                              |
| 4 Räume                                  | 28        | 3  | -  | (25)                           |
| 5 Räume                                  | 24        | 12   | -  | 12                             |
| 6 Räume                                  | 24        | 18   | -  | 6                              |
| 7 und mehr Räume                         | 52        | 14   | 6  | 32                             |

Nicht ausgewiesen werden unter „Art der Wohnungsnutzung“ Haushalte in Wohnungen, die als Ferien- und Freizeitwohnungen genutzt werden. Bei der Untergliederung nach den anderen Wohnungsmerkmalen sind diese allerdings enthalten.

Bei den ausgewiesenen Haushaltszahlen sind Haushalte in Diplomatenwohnungen/Wohnungen ausländischer Streitkräfte nur in der "Insgesamt-Zeile" berücksichtigt.

## Definitionen

### Verwendete Symbolik

| Symbol   | Erläuterung  |
|--|--|
| –  | Nichts vorhanden <sup>1)</sup>   |
| 0  | Weniger als die Hälfte von 1 in der letzten besetzten Stelle, jedoch mehr als nichts                                 |
| ( )  | Aussagewert eingeschränkt, da der Zahlenwert durch das Geheimhaltungsverfahren relativ stark verändert wurde         |
| .  | Keine Angabe, da der Zahlenwert geheim zu halten ist oder durch das Geheimhaltungsverfahren zu stark verändert wurde |
| Abweichungen in den Summen durch Runden der Zahlen |  |

| Merkmal   | Definition   |
|---|--|
| Anteil der zu Wohnzwecken vermieteten Wohnungen (auch mietfrei) | Der Anteil der zu Wohnzwecken vermieteten Wohnungen (auch mietfrei) stellt den Anteil der zu Wohnzwecken vermieteten (oder mietfrei überlassenen) Wohnungen an allen bewohnten und leer stehenden Wohnungen dar. Nicht berücksichtigt sind: Ferien- und Freizeitwohnungen, Diplomatenwohnungen/ Wohnungen ausländischer Streitkräfte sowie gewerblich genutzte Wohnungen. Die Berechnung erfolgt für Wohnungen in Wohngebäuden (ohne Wohnheime).   |
| Anteil des selbstgenutzten Wohneigentums                        | Der Anteil des selbstgenutzten Wohneigentums stellt den Anteil der von Eigentümerinnen/ Eigentümern bewohnten Wohnungen an allen bewohnten und leer stehenden Wohnungen dar. Nicht berücksichtigt sind: Ferien- und Freizeitwohnungen, Diplomatenwohnungen/ Wohnungen ausländischer Streitkräfte sowie gewerblich genutzte Wohnungen. Die Berechnung erfolgt für Wohnungen in Wohngebäuden (ohne Wohnheime).   |
| Art der Wohnungsnutzung   | <p>Die Art der Wohnungsnutzung beschreibt, ob und von wem (Mieter/-in oder Eigentümer/-in) die Wohnung zum Stichtag genutzt wird.</p> <p><b>Von Eigentümer/-in bewohnt</b></p> <p>► Wenn mindestens eine/-r der Bewohner/-innen Eigentümer/-in der Wohnung ist.</p> <p><b>Zu Wohnzwecken vermietet (auch mietfrei)</b></p> <p>► Wenn keine/-r der Bewohner/-innen Eigentümer/-in der Wohnung ist, unabhängig davon, ob für die Wohnung Miete gezahlt wird oder diese mietfrei überlassen ist.</p> <p><b>Ferien- und Freizeitwohnung</b></p> <p>► Wohnung, in der Personen lediglich ihre Freizeit verbringen (z. B. am Wochenende, während des Urlaubs, der Ferien usw.). Sie kann von einem privaten Eigentümer/ einer privaten Eigentümerin selbst genutzt oder dauerhaft an eine dritte Person zur Freizeitnutzung vermietet (oder kostenlos überlassen) werden. Ferienwohnungen, die ständig gewerblich-hotelmäßig genutzt werden, gehören nicht dazu.</p> <p><b>Leer stehend</b></p> <p>► Wenn die Wohnung am Stichtag 9. Mai 2011 weder zu Wohnzwecken vermietet (auch mietfrei) ist, noch von dem Eigentümer/ der Eigentümerin selbst genutzt wird und auch keine Ferien- und Freizeitwohnung ist. Wenn die Wohnung wegen Umbau/ Modernisierung – bei Weiterbestehen des Mietverhältnisses – vorübergehend nicht genutzt werden kann, gilt diese Wohnung nicht als leer stehend.</p> <p><b>Diplomaten-/ Streitkräftewohnung</b></p> <p>► Eine Diplomatenwohnung/ Wohnung ausländischer Streitkräfte liegt immer dann vor, wenn mindestens einer der Bewohner oder eine der Bewohnerinnen einer ausländischen diplomatischen Vertretung, den ausländischen Streitkräften o. Ä. angehört, unabhängig davon, ob es sich dabei um Eigentümer/-innen oder Mieter/-innen handelt.</p> |

1) Dies kann ggf. durch das angewendete Geheimhaltungsverfahren bedingt sein.

| Merkmal                 | Definition  |
|-------------------------|---|
| Art des Gebäudes        | <p>Das Merkmal gibt die Art des Gebäudes an. Es wird unter anderem unterschieden zwischen Gebäuden, die überwiegend Wohnraum enthalten und Gebäuden, die überwiegend zu Geschäftszwecken genutzt werden.</p> <p><b>Gebäude mit Wohnraum</b></p> <p>► Für längere Dauer errichtete Bauwerke, die entweder vollständig oder teilweise für die Wohnversorgung von Haushalten bestimmt sind. Hierzu zählen auch administrative oder gewerblich genutzte Gebäude, wenn in ihnen mindestens eine zu Wohnzwecken genutzte Wohnung vorhanden ist. Gebäude mit Wohnraum gliedern sich in Wohngebäude und sonstige Gebäude mit Wohnraum.</p> <p><b>Wohngebäude</b></p> <p>► Gebäude, die mindestens zur Hälfte der Gesamtnutzfläche zu Wohnzwecken genutzt werden. Zu den Wohngebäuden gehören auch die Wohnheime (mit eigener Haushaltsführung der Bewohner/-innen).</p> <p><b>Wohngebäude (ohne Wohnheime)</b></p> <p>► Gebäude, die mindestens zur Hälfte der Gesamtnutzfläche zu Wohnzwecken genutzt werden (hier: ohne Wohnheime).</p> <p><b>Wohnheime (mit eigener Haushaltsführung der Bewohner/-innen)</b></p> <p>► Wohnheime sind Wohngebäude, die primär den Wohnbedürfnissen bestimmter Bevölkerungskreise dienen. Wohnheime besitzen Gemeinschaftsräume. Die Bewohner/-innen von Wohnheimen führen einen eigenen Haushalt.</p> <p><b>Sonstige Gebäude mit Wohnraum</b></p> <p>► Gebäude, in denen weniger als die Hälfte der Gesamtnutzfläche für Wohnzwecke genutzt wird, z. B. weil sich im Gebäude überwiegend Läden oder Büros befinden.</p> <p><b>Bewohnte Unterkünfte</b></p> <p>► Bewohnte Unterkünfte sind behelfsmäßige Bauten. Hierzu zählen z. B. Wohnbaracken, Bauwagen, Wohnwagen (z. B. auf Campingplätzen), Gartenlauben, Schrebergartenhütten, Jagdhütten, Weinberghütten, Almhütten, fest verankerte Wohnschiffe und Wohncontainer, sofern diese dauerhaft bewohnt werden.</p> |
| Auskunftspflichtige     | <p>Im Rahmen der Gebäude- und Wohnungszählung waren alle Eigentümer/-innen, Verwalter/-innen sowie sonstigen Verfügungs- und Nutzungsberechtigten der Gebäude und Wohnungen auskunftspflichtig.</p>   |
| Ausstattung der Wohnung | <p>Das Merkmal bezeichnet die Ausstattung in der Wohnung hinsichtlich Badewanne oder Dusche und WC. Ein WC ist eine Toilette mit Wasserspülung. Mit Badewanne/ Dusche sind eine fest eingebaute Badewanne oder eine fest eingebaute Dusche gemeint; diese verfügen über feste Wasserzu- und -abflussrohre.</p> <p>Es wird unterschieden zwischen:</p> <p><b>Badewanne/ Dusche und WC vorhanden</b><br/> <b>Badewanne/ Dusche und WC nicht vorhanden</b><br/> <b>Badewanne/ Dusche vorhanden, WC nicht vorhanden</b><br/> <b>Badewanne/ Dusche nicht vorhanden, WC vorhanden</b></p>   |
| Baujahr                 | <p>Mit Baujahr ist das Jahr der Bezugsfertigstellung des Gebäudes gemeint. Bei komplett zerstörten und wieder aufgebauten Gebäuden gilt das Jahr des Wiederaufbaus als Baujahr.</p> <p>Es werden folgende Klasseneinteilungen verwendet:</p> <p><b>Jahrzwanzigste</b></p> <ul style="list-style-type: none"> <li>– Vor 1950</li> <li>– 1950 – 1969</li> <li>– 1970 – 1989</li> <li>– 1990 und später</li> </ul> <p><b>Mikrozensusklassen:</b></p> <ul style="list-style-type: none"> <li>– Vor 1919</li> <li>– 1919 – 1948</li> <li>– 1949 – 1978</li> <li>– 1979 – 1986</li> <li>– 1987 – 1990</li> <li>– 1991 – 1995</li> <li>– 1996 – 2000</li> <li>– 2001 – 2004</li> <li>– 2005 – 2008</li> <li>– 2009 und später</li> </ul>   |

| Merkmal   | Definition   |
|---|--|
| Durchschnittliche Anzahl der Wohnungen je Wohngebäude | Die durchschnittliche Anzahl der Wohnungen je Wohngebäude ist das Verhältnis zwischen der Gesamtzahl der Wohnungen und der Gesamtzahl der Wohngebäude (ohne Wohnheime). Die Berechnung erfolgt für Wohnungen in Wohngebäuden (ohne Wohnheime).   |
| Durchschnittliche Wohnungsgröße in m²                 | Die durchschnittliche Wohnungsgröße in m² ist das Verhältnis zwischen der Gesamtfläche in m² und der Gesamtzahl der Wohnungen. Nicht berücksichtigt sind: Diplomatenwohnungen/ Wohnungen ausländischer Streitkräfte sowie gewerblich genutzte Wohnungen. Die Berechnung erfolgt für Wohnungen in Wohngebäuden (ohne Wohnheime).  |
| Eigentümerquote                                       | Die Eigentümerquote stellt den Anteil der von Eigentümerinnen/ Eigentümern bewohnten Wohnungen an allen bewohnten Wohnungen dar. Nicht berücksichtigt sind: Leer stehende Wohnungen, Ferien- und Freizeitwohnungen, Diplomatenwohnungen/ Wohnungen ausländischer Streitkräfte sowie gewerblich genutzte Wohnungen. Die Berechnung erfolgt für Wohnungen in Wohngebäuden (ohne Wohnheime).  |
| Eigentumsform des Gebäudes                            | <p>Das Merkmal bildet ab, wem das Eigentum an dem Gebäude (nicht der einzelnen Wohnung) rechtlich zusteht. Dies können Privatpersonen oder juristische Personen sein.</p> <p><b>Gemeinschaft von Wohnungseigentümern/ -innen</b></p> <p>► Gilt für Gebäude mit Eigentumswohnungen, in denen den Eigentümern/-innen Sondereigentum an einer Wohnung in Verbindung mit dem Miteigentumsanteil am gemeinschaftlichen Eigentum zusteht.</p> <p><b>Privatperson/-en</b></p> <p>► Alle natürlichen Personen. Dies können Einzelpersonen, Paare oder sonstige Gruppen von Personen sein, z. B. Erbengemeinschaften.</p> <p><b>Wohnungsgenossenschaft</b></p> <p>► Alle Wohnungsunternehmen, die die Rechtsform einer Genossenschaft haben.</p> <p><b>Kommune oder Kommunales Wohnungsunternehmen</b></p> <p>► Unternehmen oder Einrichtung, bei denen die Kommune mit mehr als 50 % Nennkapital oder Stimmrecht beteiligt ist.</p> <p><b>Privatwirtschaftliches Wohnungsunternehmen</b></p> <p>► Alle privatrechtlichen Wohnungsunternehmen ohne Genossenschaften.</p> <p><b>Anderes privatwirtschaftliches Unternehmen</b></p> <p>► Alle privatrechtlichen Unternehmen, in deren Eigentum sich Wohnungen befinden, deren primärer Erwerbszweck aber nicht die Wohnungsvermietung ist (z. B. Banken, Versicherungen, Fonds).</p> <p><b>Bund oder Land</b></p> <p>► Unternehmen oder Einrichtung, bei denen der Bund oder das Land mit mehr als 50 % Nennkapital oder Stimmrecht beteiligt ist.</p> <p><b>Organisation ohne Erwerbszweck</b></p> <p>► z. B. Kirche</p> |
| Erhebungseinheiten                                    | Bei der Gebäude- und Wohnungszählung wurden alle Gebäude mit Wohnraum, bewohnte Unterkünfte und Wohnungen erhoben.   |
| Fläche der Wohnung in m²                              | <p>Grundfläche der gesamten Wohnung in m². Zur Wohnung zählen auch außerhalb des eigentlichen Wohnungsabschlusses liegende Räume (z. B. Mansarden) sowie zu Wohnzwecken ausgebauter Keller- und Bodenräume.</p> <p>Zur Ermittlung der Wohnfläche sind anzurechnen:</p> <ul style="list-style-type: none"> <li>– voll: die Grundflächen von Räumen/ Raumteilen mit einer lichten Höhe von mindestens 2 Metern;</li> <li>– zur Hälfte: die Grundflächen von Räumen/ Raumteilen mit einer lichten Höhe von mindestens 1 Meter, aber weniger als 2 Metern; unbeheizbare Wintergärten, Schwimmbäder und ähnliche nach allen Seiten geschlossene Räume;</li> <li>– in der Regel zu einem Viertel, höchstens jedoch zur Hälfte: die Flächen von Balkonen, Loggien, Dachgärten, Terrassen.</li> </ul> <p>Die Fläche wird in 20 m²-Intervallen angegeben.</p>   |



| Merkmal                      | Definition   |
|------------------------------|--|
| Gebäudetyp                   | <p>Das Merkmal gibt die Bauart des Gebäudes an.</p> <p><b>Freistehendes Haus</b></p> <p>► Freistehendes Gebäude, unabhängig davon, ob es sich um ein Ein- oder Mehrfamilienhaus handelt.</p> <p><b>Doppelhaushälfte</b></p> <p>► Gebäude, das mit genau einem anderen Gebäude aneinander gebaut ist, unabhängig davon, ob es sich dabei um Ein- oder Mehrfamilienhäuser handelt.</p> <p><b>Gereihtes Haus</b></p> <p>► Gebäude, das mit mindestens zwei anderen Gebäuden aneinander gebaut ist, unabhängig davon, ob es sich dabei um Ein- oder Mehrfamilienhäuser handelt. Die Gebäude müssen nicht baugleich sein, sie können auch seitlich oder in der Höhe versetzt sein. Reiheneckhäuser zählen auch hierzu.</p> <p><b>Anderer Gebäudetyp</b></p> <p>► Alle Arten von Gebäuden, die nicht freistehendes Haus, Doppel- oder Reihnhaus sind sowie alle Arten von bewohnten Unterkünften.</p>  |
| Größe des privaten Haushalts | <p>Dieses Merkmal gibt die Anzahl der in einem privaten Haushalt lebenden Personen an.</p> <p><b>1 Person</b></p> <p><b>2 Personen</b></p> <p><b>3 Personen</b></p> <p><b>4 Personen</b></p> <p><b>5 Personen</b></p> <p><b>6 und mehr Personen</b></p>  |
| Heizungsart                  | <p>Das Merkmal bezeichnet die überwiegende Heizungsart im Gebäude.</p> <p><b>Fernheizung (Fernwärme)</b></p> <p>► Das Gebäude wird von einem zentralen Fernheizwerk aus mit Wärme versorgt (sog. Fernwärme).</p> <p><b>Etagenheizung</b></p> <p>► Unter einer Etagenheizung versteht man eine zentrale Heizanlage für sämtliche Räume einer abgeschlossenen Wohnung, wobei sich die Heizquelle meist innerhalb dieser Wohnung befindet, z. B. Gastherme.</p> <p><b>Blockheizung</b></p> <p>► Eine Blockheizung liegt vor, wenn ein Häuserblock durch ein zentrales Heizsystem beheizt wird und die Heizquelle sich in bzw. an einem der Gebäude oder in deren unmittelbarer Nähe befindet (sog. Nahwärme).</p> <p><b>Zentralheizung</b></p> <p>► Bei einer Zentralheizung werden sämtliche Wohneinheiten eines Gebäudes von einer zentralen Heizstelle, die sich innerhalb des Gebäudes (in der Regel im Keller) befindet, beheizt.</p> <p><b>Einzel-/ Mehrraumöfen (auch Nachtspeicherheizung)</b></p> <p>► Einzelöfen (z. B. Kohle- oder Nachtspeicheröfen) beheizen jeweils nur einen Raum, in dem sie stehen. In der Regel sind sie fest installiert. Ein Mehrraumofen (z. B. Kachelofen) beheizt gleichzeitig mehrere Räume (auch durch Luftkanäle).</p> <p><b>Keine Heizung im Gebäude oder in den Wohnungen</b></p> |
| Kernfamilie                  | <p>Eine Kernfamilie besteht aus zwei oder mehr Personen, die zu demselben privaten Haushalt gehören und setzt sich zusammen aus der Bezugsperson des privaten Haushalts – das heißt eine nach Alter, Familienstand und Geschlecht festgelegte zentrale Person des privaten Haushalts – und mindestens einer weiteren Person, z. B. der Partnerin/ dem Partner oder einem Kind der Bezugsperson. Dieses Familienkonzept beschränkt die Beziehungen zwischen Vorfahren und Nachfahren auf direkte Beziehungen (ersten Grades), das heißt auf Beziehungen zwischen Eltern und Kindern.</p>  |
| Kind                         | <p>Unter Kind ist ein leiblicher Sohn bzw. ein Stief- oder Adoptivsohn oder eine leibliche Tochter bzw. eine Stief- oder Adoptivtochter (ungeachtet des Alters) zu verstehen, dessen bzw. deren üblicher Aufenthaltsort sich im privaten Haushalt mindestens eines Elternteils befindet und ein Elternteil Bezugsperson und/ oder Partner/-in der Bezugsperson ist.</p>  |
| Leerstandsquote (Wohnungen)  | <p>Die Leerstandsquote (Wohnungen) stellt den Anteil der leer stehenden Wohnungen an allen bewohnten und leer stehenden Wohnungen dar. Nicht berücksichtigt sind: Ferien- und Freizeitwohnungen, Diplomatenwohnungen/ Wohnungen ausländischer Streitkräfte sowie gewerblich genutzte Wohnungen. Die Berechnung erfolgt für Wohnungen in Wohngebäuden (ohne Wohnheime).</p>   |

| Merkmal                                 | Definition   |
|---|--|
| Paar                                    | Der Begriff Paar umfasst Paare in einer Ehe, Paare in einer eingetragenen Lebenspartnerschaft und Paare in einer nichtehelichen Lebensgemeinschaft, die jeweils in einem privaten Haushalt zusammenleben. Ein Ehepaar ist ein gemäß gesetzlichem Familienstand zum Stichtag verheiratetes verschiedengeschlechtliches Paar in einem privaten Haushalt. Eine eingetragene Lebenspartnerschaft ist ein gemäß gesetzlichem Familienstand zum Stichtag rechtlich anerkanntes gleichgeschlechtliches Paar in einem privaten Haushalt. Eine nichteheliche Lebensgemeinschaft ist ein gemischtgeschlechtliches Paar in einem privaten Haushalt, das gemäß gesetzlichem Familienstand zum Stichtag nicht miteinander verheiratet war.  |
| Privater Haushalt                       | Ein privater Haushalt besteht aus mindestens einer Person. Zugrunde gelegt wird das „Konzept des gemeinsamen Wohnens“. Alle Personen, die unabhängig von ihrem Wohnstatus (Haupt-/Nebenwohnsitz) gemeinsam in einer Wohnung leben, gelten als Mitglieder desselben privaten Haushalts, sodass es einen privaten Haushalt pro belegter Wohnung gibt. Personen in Gemeinschafts- und Anstaltsunterkünften sind hier nicht enthalten, sondern nur Personen, die eine eigene Haushaltsführung aufweisen. Eine Person des privaten Haushalts wird als Bezugsperson – das heißt eine nach Alter, Familienstand und Geschlecht festgelegte zentrale Person des privaten Haushalts – bestimmt. Ausgehend von dieser Person werden der Haushaltstyp und die Stellung der weiteren Personen im privaten Haushalt bestimmt.   |
| Regionalschlüssel                       | <p>Der Regionalschlüssel kennzeichnet die hierarchische Struktur aller Verwaltungsebenen. Er wird einheitlich von den Statistischen Ämtern des Bundes und der Länder vergeben.</p> <p>Der Regionalschlüssel gliedert sich wie folgt:</p> <ul style="list-style-type: none"> <li>1. – 2. Stelle = Kennzahl des Bundeslandes</li> <li>3. Stelle = Kennzahl des Regierungsbezirks</li> <li>4. – 5. Stelle = Kennzahl des Kreises bzw. der kreisfreien Stadt</li> <li>6. – 9. Stelle = Verbandsschlüssel (in Brandenburg: Ämterschlüssel)</li> <li>10. – 12. Stelle = Gemeindekennzahl</li> </ul> <p>Der vierstellige Verbandsschlüssel weist durch die führende Ziffer auf die Art der Gemeinde hin:</p> <ul style="list-style-type: none"> <li>0 = verbandsfreie Gemeinde (in Brandenburg: amtsfreie Gemeinde),</li> <li>5 = verbandsangehörige Gemeinde (in Brandenburg: amtsangehörige Gemeinde),</li> <li>9 = gemeindefreies Gebiet.</li> </ul> <p>Die gemeindefreien Gebiete sind für den Zensus 2011 nicht relevant.</p> <p>Die Verwaltungsebene Regierungsbezirk ist nur für folgende Bundesländer verfügbar: Baden-Württemberg, Bayern, Hessen, Niedersachsen (hier: Statistische Region), Nordrhein-Westfalen und Sachsen.</p> <p>Die Verwaltungsebene Gemeindeverband ist nur für folgende Bundesländer verfügbar: Brandenburg (hier: Ämter), Mecklenburg-Vorpommern, Niedersachsen (hier: Samtgemeinde), Rheinland-Pfalz, Sachsen, Sachsen-Anhalt, Schleswig-Holstein und Thüringen.</p> |
| Seniorenstatus eines privaten Haushalts | <p>Dargelegt wird die Haushaltstruktur aller privaten Haushalte, wobei dies hier in Abhängigkeit vom Alter der in einem privaten Haushalt wohnhaften Personen erfolgt. Als Senioren/-innen gelten diejenigen Personen, welche zum Zensusstichtag 9. Mai 2011 das 65. Lebensjahr vollendet haben.</p> <p><b>Haushalte mit ausschließlich Senioren/-innen</b></p> <p><b>Haushalte mit Senioren/-innen und Jüngeren</b></p> <p><b>Haushalte ohne Senioren/-innen</b></p>  |
| Stichtagsbezogenheit der Merkmale       | Stichtag der Gebäude- und Wohnungszählung war der 9. Mai 2011. Alle Angaben beziehen sich auf diesen Zeitpunkt.  |

| Merkmal                                       | Definition   |
|---|--|
| Typ des privaten Haushalts<br>(nach Familien) | <p>Dieses Merkmal beschreibt, in welcher Konstellation die Personen eines privaten Haushalts gemeinschaftlich leben, mit Fokus auf die Existenz von Kindern im privaten Haushalt.</p> <p><b>Einpersonenhaushalte (Singlehaushalte)</b></p> <p>► Ein Einpersonenhaushalt bezeichnet einen privaten Haushalt mit einer allein lebenden Person.</p> <p><b>Paare ohne Kind(er)</b></p> <p><b>Paare mit Kind(ern)</b></p> <p><b>Alleinerziehende Elternteile</b></p> <p>► Eine alleinerziehende Mutter oder ein alleinerziehender Vater ist ein Elternteil ohne Partner/-in mit mindestens einem Kind innerhalb eines privaten Haushalts.</p> <p><b>Mehrpersonenhaushalte ohne Kernfamilie</b></p> <p>► Unter Mehrpersonenhaushalten ohne Kernfamilie werden alle anderen privaten Mehrpersonenhaushalte zusammengefasst, die durch die zuvor genannten Kategorien nicht abgedeckt sind, wie etwa nicht eingetragene Lebenspartnerschaften gleichgeschlechtlicher Paare, Wohngemeinschaften, Großeltern-Enkel-Haushalte ohne Elternteile etc.</p> |
| Wohnung                                       | <p>Unter einer Wohnung sind nach außen abgeschlossene, zu Wohnzwecken bestimmte, in der Regel zusammenliegende Räume zu verstehen, die die Führung eines eigenen Haushalts ermöglichen und nicht vollständig für gewerbliche Zwecke genutzt werden.</p> <p>Eine Wohnung muss nicht notwendigerweise eine Küche oder Kochnische enthalten.</p> <p>Wohnungen haben einen eigenen Eingang unmittelbar vom Freien, von einem Treppenhaus oder einem Vorraum. Zur Wohnung können aber auch außerhalb des eigentlichen Wohnungsabschlusses liegende, zu Wohnzwecken ausgebaute Keller- oder Bodenräume (z. B. Mansarden) gehören.</p>  |
| Zahl der Räume                                | <p>Die Zahl der Räume umfasst alle Wohn-, Ess- und Schlafzimmer und andere separate Räume (z. B. bewohnbare Keller- und Bodenräume) von mindestens 6 m<sup>2</sup> Größe sowie abgeschlossene Küchen, unabhängig von deren Größe. Bad, Toilette, Flur und Wirtschaftsräume werden grundsätzlich nicht mitgezählt. Ein Wohnzimmer mit einer Essecke, Schlafnische oder Kochnische ist als ein Raum zu zählen. Dementsprechend bestehen Wohnungen, in denen es keine bauliche Trennung der einzelnen Wohnbereiche gibt (z. B. sogenannte „Loftwohnungen“), aus nur einem Raum.</p> <p><b>1 Raum</b></p> <p><b>2 Räume</b></p> <p><b>3 Räume</b></p> <p><b>4 Räume</b></p> <p><b>5 Räume</b></p> <p><b>6 Räume</b></p> <p><b>7 und mehr Räume</b></p>   |

## **Herausgeber**

Statistisches Landesamt Rheinland-Pfalz  
Mainzer Straße 14-16  
56130 Bad Ems

## **Auskunftsdienst**

E-Mail: [info@statistik.rlp.de](mailto:info@statistik.rlp.de)  
Telefon: 02603 71-4444  
Telefax: 02603 71-19 4444

## **Copyright**

© Statistisches Landesamt Rheinland-Pfalz  
Bad Ems 2014

Vervielfältigung und Verbreitung mit Quellenangabe gestattet.





Rheinland-Pfalz

STATISTISCHES LANDESAMT



# zensus 2011

## **Gebäude und Wohnungen sowie Wohnverhältnisse der Haushalte**

Gemeinde  
Deudesfeld

am 9. Mai 2011

Ergebnisse des Zensus 2011



## Inhaltsverzeichnis

|   |    |
|---|----|
| Einführung .....  | 4  |
| Rechtliche Grundlagen .....   | 4  |
| Methode .....   | 4  |
| Systematik von Gebäuden und Wohnungen .....   | 5  |
| Tabellen  |    |
| 1.1 Gebäude mit Wohnraum und Wohnungen in Gebäuden mit Wohnraum<br>nach Baujahr, Gebäudetyp, Zahl der Wohnungen, Eigentumsform und Heizungsart .....        | 6  |
| 1.2 Gebäude mit Wohnraum nach Baujahr und Gebäudeart, Gebäudetyp,<br>Zahl der Wohnungen, Eigentumsform und Heizungsart .....                                | 8  |
| 1.3.1 Gebäude mit Wohnraum nach regionaler Einheit und Baujahr, Gebäudeart,<br>Gebäudetyp, Zahl der Wohnungen, Eigentumsform und Heizungsart .....          | 10 |
| 1.3.2 Gebäude mit Wohnraum nach regionaler Einheit und Baujahr, Gebäudeart,<br>Gebäudetyp, Zahl der Wohnungen, Eigentumsform und Heizungsart – in % – ..... | 12 |
| 2.1 Wohnungen in Gebäuden mit Wohnraum nach Art der Nutzung,<br>Fläche der Wohnung, Zahl der Räume und Ausstattung .....                                    | 14 |
| 2.2.1 Wohnungen in Gebäuden mit Wohnraum nach regionaler Einheit und<br>Art der Nutzung, Fläche der Wohnung, Zahl der Räume und Ausstattung .....           | 15 |
| 2.2.2 Wohnungen in Gebäuden mit Wohnraum nach regionaler Einheit und<br>Art der Nutzung, Fläche der Wohnung, Zahl der Räume und Ausstattung – in % – .....  | 16 |
| 3.1 Gebäude- und Wohnungskennzahlen im regionalen Vergleich .....   | 17 |
| 3.2 Weitere Wohnungskennzahlen im regionalen Vergleich .....  | 20 |
| 4.1 Haushalte nach Typ des privaten Haushalts (nach Familien) und Art der Wohnungs-<br>nutzung, Fläche der Wohnung und Zahl der Räume .....                 | 23 |
| 4.2 Haushalte nach Größe des privaten Haushalts und Art der Wohnungsnutzung,<br>Fläche der Wohnung und Zahl der Räume .....                                 | 24 |
| 4.3 Haushalte nach Seniorenstatus des privaten Haushalts und Art der Wohnungsnutzung,<br>Fläche der Wohnung und Zahl der Räume .....                        | 25 |
| Definitionen .....  | 26 |

## Einführung

Der Zensus 2011 ist eine Bevölkerungs-, Gebäude- und Wohnungszählung. Dabei werden – soweit möglich – bereits vorhandene Daten aus Verwaltungsregistern für statistische Zwecke genutzt. Eine Haushaltebefragung auf Stichprobenbasis, eine Vollerhebung aller an Anschriften mit Sonderbereichen lebenden Personen (Wohnheime und Gemeinschaftsunterkünfte) sowie eine postalische Befragung zu Gebäude- und Wohnungsdaten bei den Eigentümerinnen und Eigentümern oder Verwalterinnen und Verwaltern ergänzen und korrigieren die Informationen aus den Registern. Eine traditionelle Volkszählung inklusive einer Gebäude- und Wohnungszählung wurde in den alten Bundesländern letztmalig 1987, in der DDR letztmalig 1981 durchgeführt. Eine Gebäude- und Wohnungszählung fand nach der Wiedervereinigung nur in den neuen Bundesländern im Jahr 1995 statt.

Ziel des Zensus 2011 war zum einen die Ermittlung der amtlichen Einwohnerzahlen zum Stichtag 9. Mai 2011. Zum anderen wurden wichtige Strukturinformationen erhoben, welche eine umfassende Datengrundlage bieten, wie die Menschen in Deutschland leben, wohnen und arbeiten.

Die vorliegende Publikation präsentiert Ergebnisse des Zensus 2011 zu den Themen Gebäude, Wohnungen und Wohnverhältnisse von Haushalten nach Abschluss der Datenaufbereitung.

## Rechtliche Grundlagen

Die rechtlichen Grundlagen des Zensus 2011 bilden

- die Verordnung Europäische Gemeinschaft (EG) Nummer 763/2008 des Europäischen Parlaments und des Rates vom 9. Juli 2008 über Volks- und Wohnungszählungen,
- das Zensusvorbereitungsgesetz (ZensVorbG 2011),
- das Zensusgesetz 2011 (ZensG 2011),
- die Stichprobenverordnung Zensusgesetz 2011 (StichprobenV),
- sowie die jeweiligen landesrechtlichen Regelungen zur Ausführung des ZensG 2011.

Nach § 1 Abs. 1 ZensG 2011 führten die Statistischen Ämter des Bundes und der Länder eine Bevölkerungs-, Gebäude- und Wohnungszählung (Zensus) mit Stand zum 9. Mai 2011 (Berichtszeitpunkt) als Bundesstatistik durch.

Gemäß § 1 Abs. 3 ZensG 2011 dient der Zensus unter anderem der Gewinnung von Grunddaten für das Gesamtsystem der amtlichen Statistik sowie von Strukturdaten über die Bevölkerung als Datengrundlage für vielfältige politische Entscheidungen.

Die nachstehend veröffentlichten Ergebnisse wurden auf Basis folgender Erhebungen und statistischer Verfahren ermittelt:

- Daten aus der Gebäude- und Wohnungszählung (§ 6 ZensG 2011),
- Daten aus der Zusammenführung der Datensätze und Haushaltegenerierung (§ 9 Abs. 3 ZensG 2011).

## Methode

Da es in Deutschland zu Gebäude- und Wohnungsdaten keine flächendeckenden Register gibt, wurden die Angaben zu Gebäuden und Wohnungen durch eine postalische Befragung der Eigentümerinnen und Eigentümer oder Verwalterinnen und Verwalter von Gebäuden und Wohnungen sowie bewohnten Unterkünften gewonnen. Die zum Stichtag 9. Mai 2011 als Vollerhebung durchgeführte Gebäude- und Wohnungszählung liefert Informationen zu Gebäuden mit Wohnraum sowie zu den darin befindlichen Wohnungen. Zu rein gewerblich genutzten Objekten werden keine Informationen angeboten.



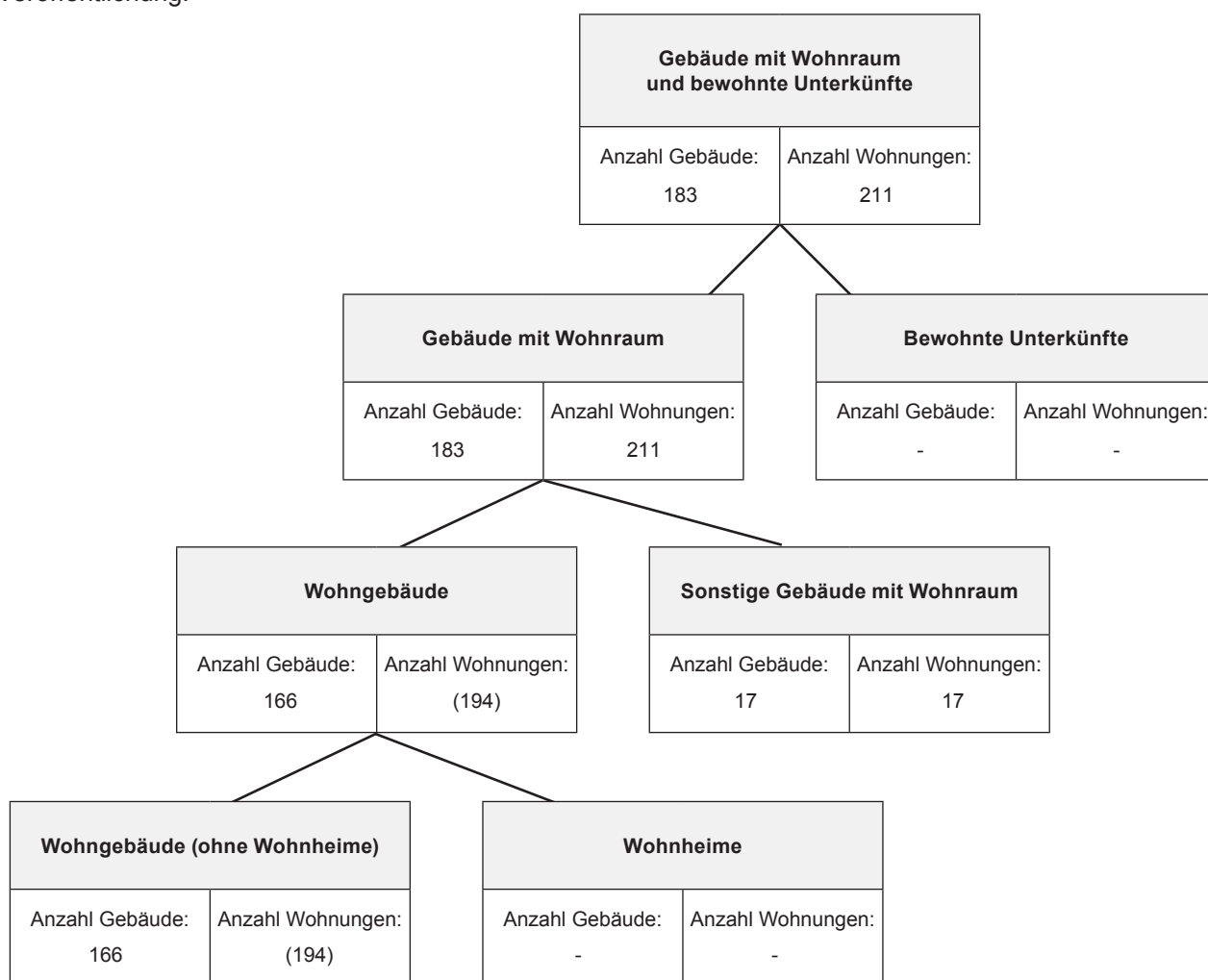
Durch das statistische Verfahren der Haushaltegenerierung stehen nicht nur die gesammelten Informationen zu Bevölkerung, Gebäuden und Wohnungen zur Verfügung, sondern zusätzlich auch Angaben zu Haushalts- und Familienstrukturen. Dabei wurden anschriftenweise Personen zu Haushalten zusammengefasst und den in der Gebäude- und Wohnungszählung erfassten Wohnungen zugeordnet. Die Haushaltegenerierung bildet daher die Wohnhaushalte an einer Anschrift ab. Die Zahl der Haushalte kann von der Zahl der bewohnten Wohnungen abweichen, da ein Haushalt beispielsweise bei Umzügen vorübergehend mehrere Wohnungen nutzen kann.

Bei allen Veröffentlichungen der amtlichen Statistik in Deutschland sind die Einzelangaben der Befragten grundsätzlich geheim zu halten (§ 16 Bundesstatistikgesetz). Bei allen Ergebnisbestandteilen aus Registerauszählungen oder Vollerhebungen des Zensus 2011 erfolgt die Geheimhaltung durch das maschinelle, datenverändernde Verfahren SAFE (Verfahren zur **s**icheren **A**nonymisierung für **E**inzeldaten). Dieses Verfahren stellt sicher, dass bereits vor Erstellung einer Ergebnistabelle kein Datensatz vorhanden ist, welcher Rückschlüsse auf Einzelfälle zulässt.

Weiterführende methodische Informationen zum Zensusmodell und zur Geheimhaltung stehen unter [www.zensus2011.de](http://www.zensus2011.de) zur Verfügung.

## Systematik von Gebäuden und Wohnungen

Im Rahmen des Zensus 2011 werden die Gebäude und Wohnungen nach der Art des Gebäudes in hierarchischen Strukturen abgebildet. Nachstehende Abbildung zeigt die Ergebnisse für die regionale Einheit dieser Veröffentlichung.



Die Ergebnisse zur Gebäude- und Wohnungszählung betrachten ausschließlich Gebäude mit Wohnraum. Bewohnte Unterkünfte bleiben daher für die Ergebnistabellen unberücksichtigt.

### 1.1 Gebäude mit Wohnraum und Wohnungen in Gebäuden mit Wohnraum nach Baujahr, Gebäudetyp, Zahl der Wohnungen, Eigentumsform und Heizungsart

|  | Gebäude mit Wohnraum |           | darunter    |           |
|--|----------------------|-----------|-------------|-----------|
|  | Gebäude              | Wohnungen | Wohngebäude |           |
|  |                      |           | Gebäude     | Wohnungen |
|  | Anzahl               | Anzahl    | Anzahl      | Anzahl    |
| <b>Insgesamt</b>                             |                      |           |             |           |
| Insgesamt                                    | 183                  | 211       | 166         | (194)     |
| <b>Baujahr</b>                               |                      |           |             |           |
| Vor 1919                                     | (33)                 | (37)      | (33)        | (37)      |
| 1919 - 1948                                  | 22                   | 22        | 22          | 22        |
| 1949 - 1978                                  | 79                   | (87)      | 72          | (80)      |
| 1979 - 1986                                  | 9                    | 13        | 6           | 10        |
| 1987 - 1990                                  | 4                    | 4         | 4           | 4         |
| 1991 - 1995                                  | 7                    | 7         | 7           | 7         |
| 1996 - 2000                                  | (15)                 | (19)      | (12)        | (16)      |
| 2001 - 2004                                  | 10                   | 18        | 10          | 18        |
| 2005 - 2008                                  | 4                    | 4         | -           | -         |
| 2009 und später                              | -                    | -         | -           | -         |
| <b>Gebäudetyp nach Zahl der Wohnungen</b>    |                      |           |             |           |
| Freistehendes Haus Insgesamt                 | 133                  | 157       | 130         | 154       |
| mit 1 Wohnung                                | 106                  | 106       | 103         | 103       |
| mit 2 Wohnungen                              | (27)                 | (47)      | (27)        | (47)      |
| mit 3 und mehr Wohnungen                     | -                    | (4)       | -           | (4)       |
| Doppelhaushälfte Insgesamt                   | 16                   | 20        | 12          | 16        |
| mit 1 Wohnung                                | 9                    | 9         | 9           | 9         |
| mit 2 Wohnungen                              | 3                    | 7         | 3           | 7         |
| mit 3 und mehr Wohnungen                     | 4                    | 4         | -           | -         |
| Gereihtes Haus Insgesamt                     | 12                   | (12)      | 12          | (12)      |
| mit 1 Wohnung                                | (9)                  | (9)       | (9)         | (9)       |
| mit 2 Wohnungen                              | 3                    | 3         | 3           | 3         |
| mit 3 und mehr Wohnungen                     | -                    | -         | -           | -         |
| Anderer Gebäudetyp Insgesamt                 | 22                   | 22        | 12          | 12        |
| mit 1 Wohnung                                | 22                   | 22        | 12          | 12        |
| mit 2 Wohnungen                              | -                    | -         | -           | -         |
| mit 3 und mehr Wohnungen                     | -                    | -         | -           | -         |
| <b>Zahl der Wohnungen im Gebäude</b>         |                      |           |             |           |
| 1 Wohnung                                    | 146                  | 146       | (133)       | (133)     |
| 2 Wohnungen                                  | (33)                 | (57)      | (33)        | (57)      |
| 3 - 6 Wohnungen                              | 4                    | (8)       | -           | (4)       |
| 7 - 12 Wohnungen                             | -                    | -         | -           | -         |
| 13 und mehr Wohnungen                        | -                    | -         | -           | -         |
| <b>Eigentumsform des Gebäudes</b>            |                      |           |             |           |
| Gemeinschaft von Wohnungseigentümern/-innen  | 10                   | (10)      | 10          | (10)      |
| Privatperson/-en                             | 173                  | 197       | 156         | 180       |
| Wohnungsgenossenschaft                       | -                    | -         | -           | -         |
| Kommune oder kommunales Wohnungsunternehmen  | -                    | 4         | -           | 4         |
| Privatwirtschaftliches Wohnungsunternehmen   | -                    | -         | -           | -         |
| Anderes privatwirtschaftliches Unternehmen   | -                    | -         | -           | -         |
| Bund oder Land                               | -                    | -         | -           | -         |
| Organisation ohne Erwerbszweck (z.B. Kirche) | -                    | -         | -           | -         |

Noch: 1.1 Gebäude mit Wohnraum und Wohnungen in Gebäuden mit Wohnraum nach Baujahr, Gebäudetyp,  
Zahl der Wohnungen, Eigentumsform und Heizungsart

|   | Gebäude mit Wohnraum |           | darunter    |           |
|---|----------------------|-----------|-------------|-----------|
|   |                      |           | Wohngebäude |           |
|   | Gebäude              | Wohnungen | Gebäude     | Wohnungen |
|   | Anzahl               | Anzahl    | Anzahl      | Anzahl    |
| <b>Heizungsart</b>                                  |                      |           |             |           |
| Fernheizung (Fernwärme)                             | -                    | -         | -           | -         |
| Etagenheizung                                       | 3                    | 3         | 3           | 3         |
| Blockheizung  | -                    | -         | -           | -         |
| Zentralheizung                                      | 135                  | 159       | 118         | 142       |
| Einzel-/Mehrraumöfen (auch<br>Nachtspeicherheizung) | 42                   | 46        | 42          | 46        |
| Keine Heizung im Gebäude oder in den<br>Wohnungen   | 3                    | 3         | 3           | 3         |

Bei den ausgewiesenen Wohnungszahlen sind gewerblich genutzte Wohnungen nicht, Diplomatenwohnungen/Wohnungen ausländischer Streitkräfte nur in der „Insgesamt-Zeile“ berücksichtigt.

Die ausgewiesenen Zahlen zu „Gebäudetyp nach Zahl der Wohnungen“ und „Zahl der Wohnungen im Gebäude“ können Abweichungen zwischen der Anzahl der Gebäude und der entsprechenden Zahl der Wohnungen in diesen Gebäuden aufweisen. Dies ist auf das beim Zensus 2011 eingesetzte Geheimhaltungsverfahren zurückzuführen sowie auf die in den Wohnungsauswertungen nicht berücksichtigten Diplomatenwohnungen/Wohnungen ausländischer Streitkräfte bzw. gewerblich genutzten Wohnungen.

## 1.2 Gebäude mit Wohnraum nach Baujahr und Gebäudeart, Gebäudetyp, Zahl der Wohnungen, Eigentumsform und Heizungsart

|  | Insgesamt | Baujahr (Jahrzwanzigste) |             |             |                 |
|--|-----------|--------------------------|-------------|-------------|-----------------|
|  |           | Vor 1950                 | 1950 - 1969 | 1970 - 1989 | 1990 und später |
|  | Anzahl    | Anzahl                   | Anzahl      | Anzahl      | Anzahl          |
| <b>Insgesamt</b>                             |           |                          |             |             |                 |
| Insgesamt                                    | 183       | (55)                     | 47          | 45          | (36)            |
| <b>Art des Gebäudes</b>                      |           |                          |             |             |                 |
| Gebäude mit Wohnraum                         | 183       | (55)                     | 47          | 45          | (36)            |
| Wohngebäude                                  | 166       | (55)                     | 40          | 42          | 29              |
| Wohngebäude (ohne Wohnheime)                 | 166       | (55)                     | 40          | 42          | 29              |
| Wohnheime                                    | -         | -                        | -           | -           | -               |
| Sonstige Gebäude mit Wohnraum                | 17        | -                        | 7           | 3           | 7               |
| <b>Gebäudetyp nach Zahl der Wohnungen</b>    |           |                          |             |             |                 |
| Freistehendes Haus Insgesamt                 | 133       | 37                       | 34          | 36          | 26              |
| mit 1 Wohnung                                | 106       | 34                       | 31          | 25          | 16              |
| mit 2 Wohnungen                              | (27)      | 3                        | 3           | 11          | 10              |
| mit 3 und mehr Wohnungen                     | -         | -                        | -           | -           | -               |
| Doppelhaushälfte Insgesamt                   | 16        | 6                        | 7           | -           | 3               |
| mit 1 Wohnung                                | 9         | 6                        | 3           | -           | -               |
| mit 2 Wohnungen                              | 3         | -                        | -           | -           | 3               |
| mit 3 und mehr Wohnungen                     | 4         | -                        | 4           | -           | -               |
| Gereihtes Haus Insgesamt                     | 12        | 3                        | 3           | 6           | -               |
| mit 1 Wohnung                                | (9)       | 3                        | -           | 6           | -               |
| mit 2 Wohnungen                              | 3         | -                        | 3           | -           | -               |
| mit 3 und mehr Wohnungen                     | -         | -                        | -           | -           | -               |
| Anderer Gebäudetyp Insgesamt                 | 22        | 9                        | 3           | 3           | 7               |
| mit 1 Wohnung                                | 22        | 9                        | 3           | 3           | 7               |
| mit 2 Wohnungen                              | -         | -                        | -           | -           | -               |
| mit 3 und mehr Wohnungen                     | -         | -                        | -           | -           | -               |
| <b>Zahl der Wohnungen im Gebäude</b>         |           |                          |             |             |                 |
| 1 Wohnung                                    | 146       | 52                       | 37          | 34          | 23              |
| 2 Wohnungen                                  | (33)      | 3                        | 6           | 11          | 13              |
| 3 - 6 Wohnungen                              | 4         | -                        | 4           | -           | -               |
| 7 - 12 Wohnungen                             | -         | -                        | -           | -           | -               |
| 13 und mehr Wohnungen                        | -         | -                        | -           | -           | -               |
| <b>Eigentumsform des Gebäudes</b>            |           |                          |             |             |                 |
| Gemeinschaft von Wohnungseigentümern/-innen  | 10        | -                        | 3           | 4           | 3               |
| Privatperson/-en                             | 173       | 55                       | 44          | (41)        | (33)            |
| Wohnungsgenossenschaft                       | -         | -                        | -           | -           | -               |
| Kommune oder kommunales Wohnungsunternehmen  | -         | -                        | -           | -           | -               |
| Privatwirtschaftliches Wohnungsunternehmen   | -         | -                        | -           | -           | -               |
| Anderes privatwirtschaftliches Unternehmen   | -         | -                        | -           | -           | -               |
| Bund oder Land                               | -         | -                        | -           | -           | -               |
| Organisation ohne Erwerbszweck (z.B. Kirche) | -         | -                        | -           | -           | -               |

Noch: 1.2 Gebäude mit Wohnraum nach Baujahr und Gebäudeart, Gebäudetyp, Zahl der Wohnungen,  
Eigentumsform und Heizungsart

|   | Insgesamt | Baujahr (Jahrzwanzigste) |             |             |                 |
|---|-----------|--------------------------|-------------|-------------|-----------------|
|   |           | Vor 1950                 | 1950 - 1969 | 1970 - 1989 | 1990 und später |
|   | Anzahl    | Anzahl                   | Anzahl      | Anzahl      | Anzahl          |
| <b>Heizungsart</b>                                  |           |                          |             |             |                 |
| Fernheizung (Fernwärme)                             | -         | -                        | -           | -           | -               |
| Etagenheizung                                       | 3         | -                        | 3           | -           | -               |
| Blockheizung  | -         | -                        | -           | -           | -               |
| Zentralheizung                                      | 135       | (25)                     | 38          | 36          | (36)            |
| Einzel-/Mehrraumöfen (auch<br>Nachtspeicherheizung) | 42        | 27                       | 6           | 9           | -               |
| Keine Heizung im Gebäude oder in<br>den Wohnungen   | 3         | 3                        | -           | -           | -               |

## 1.3.1 Gebäude mit Wohnraum nach regionaler Einheit und Baujahr, Gebäudeart, Gebäudetyp, Zahl der Wohnungen, Eigentumsform und Heizungsart

|   | Gebäude    |                       |                       |                 |             |
|---|------------|-----------------------|-----------------------|-----------------|-------------|
|   | Deudesfeld | Verbandsgemeinde Daun | Landkreis Vulkaneifel | Rheinland-Pfalz | Deutschland |
|   | Anzahl     | Anzahl                | Anzahl                | Anzahl          | Anzahl      |
| <b>Insgesamt</b>                          |            |                       |                       |                 |             |
| Insgesamt                                 | 183        | 8 471                 | 23 720                | 1 183 475       | 18 922 618  |
| <b>Baujahr</b>                            |            |                       |                       |                 |             |
| Vor 1919                                  | (33)       | 1 250                 | 3 744                 | 181 833         | 2 655 042   |
| 1919 - 1948                               | 22         | 730                   | 2 215                 | 123 453         | 2 307 543   |
| 1949 - 1978                               | 79         | 3 374                 | 9 290                 | 462 714         | 7 188 157   |
| 1979 - 1986                               | 9          | 961                   | 2 600                 | 120 331         | 1 828 250   |
| 1987 - 1990                               | 4          | 298                   | 817                   | 47 821          | 736 588     |
| 1991 - 1995                               | 7          | 489                   | 1 365                 | 69 320          | 1 153 484   |
| 1996 - 2000                               | (15)       | 668                   | 1 782                 | 79 166          | 1 434 704   |
| 2001 - 2004                               | 10         | 382                   | 982                   | 47 349          | 790 074     |
| 2005 - 2008                               | 4          | (212)                 | 669                   | 36 981          | 594 658     |
| 2009 und später                           | -          | (107)                 | 256                   | 14 507          | 234 118     |
| <b>Art des Gebäudes</b>                   |            |                       |                       |                 |             |
| Gebäude mit Wohnraum                      | 183        | 8 471                 | 23 720                | 1 183 475       | 18 922 618  |
| Wohngebäude                               | 166        | 8 125                 | 22 800                | 1 140 000       | 18 259 360  |
| Wohngebäude (ohne Wohnheime)              | 166        | 8 125                 | 22 794                | 1 139 024       | 18 239 634  |
| Wohnheime                                 | -          | -                     | 6                     | 976             | 19 726      |
| Sonstige Gebäude mit Wohnraum             | 17         | 346                   | 920                   | 43 475          | 663 258     |
| <b>Gebäudetyp nach Zahl der Wohnungen</b> |            |                       |                       |                 |             |
| Freistehendes Haus Insgesamt              | 133        | 6 824                 | 18 981                | 813 645         | 11 670 098  |
| mit 1 Wohnung                             | 106        | 5 314                 | 14 970                | 597 607         | 7 865 099   |
| mit 2 Wohnungen                           | (27)       | 1 083                 | 2 930                 | 143 967         | 2 363 400   |
| mit 3 und mehr Wohnungen                  | -          | 427                   | 1 081                 | 72 071          | 1 441 599   |
| Doppelhaushälfte Insgesamt                | 16         | 603                   | 1 714                 | 131 807         | 2 767 712   |
| mit 1 Wohnung                             | 9          | 453                   | 1 270                 | 93 446          | 1 961 269   |
| mit 2 Wohnungen                           | 3          | 91                    | 301                   | 21 364          | 424 662     |
| mit 3 und mehr Wohnungen                  | 4          | 59                    | 143                   | 16 997          | 381 781     |
| Gereihtes Haus Insgesamt                  | 12         | 606                   | 1 896                 | 187 370         | 3 714 711   |
| mit 1 Wohnung                             | (9)        | 458                   | 1 400                 | 119 829         | 2 093 366   |
| mit 2 Wohnungen                           | 3          | (74)                  | 270                   | 22 255          | 311 332     |
| mit 3 und mehr Wohnungen                  | -          | 74                    | 226                   | 45 286          | 1 310 013   |
| Anderer Gebäudetyp Insgesamt              | 22         | 438                   | 1 129                 | 50 653          | 770 097     |
| mit 1 Wohnung                             | 22         | 334                   | 857                   | 33 076          | 419 909     |
| mit 2 Wohnungen                           | -          | 62                    | (175)                 | 7 730           | 130 258     |
| mit 3 und mehr Wohnungen                  | -          | (42)                  | 97                    | 9 847           | 219 930     |
| <b>Zahl der Wohnungen im Gebäude</b>      |            |                       |                       |                 |             |
| 1 Wohnung                                 | 146        | 6 559                 | 18 497                | 843 958         | 12 339 643  |
| 2 Wohnungen                               | (33)       | 1 310                 | 3 676                 | 195 316         | 3 229 652   |
| 3 - 6 Wohnungen                           | 4          | 528                   | 1 418                 | 114 928         | 2 251 854   |
| 7 - 12 Wohnungen                          | -          | 48                    | 97                    | 23 254          | 882 631     |
| 13 und mehr Wohnungen                     | -          | (26)                  | (32)                  | 6 019           | 218 838     |

Noch: 1.3.1 Gebäude mit Wohnraum nach regionaler Einheit und Baujahr, Gebäudeart, Gebäudetyp, Zahl der Wohnungen, Eigentumsform und Heizungsart

|  | Gebäude    |                       |                       |                 |             |
|--|------------|-----------------------|-----------------------|-----------------|-------------|
|  | Deudesfeld | Verbandsgemeinde Daun | Landkreis Vulkaneifel | Rheinland-Pfalz | Deutschland |
|  | Anzahl     | Anzahl                | Anzahl                | Anzahl          | Anzahl      |
| <b>Eigentumsform des Gebäudes</b>                |            |                       |                       |                 |             |
| Gemeinschaft von Wohnungseigentümern/-innen      | 10         | 381                   | 1 132                 | 88 519          | 1 767 017   |
| Privatperson/-en                                 | 173        | 8 008                 | 22 381                | 1 060 228       | 15 968 275  |
| Wohnungsgenossenschaft                           | -          | -                     | -                     | 3 425           | 288 767     |
| Kommune oder kommunales Wohnungsunternehmen      | -          | 19                    | 48                    | 12 683          | 332 089     |
| Privatwirtschaftliches Wohnungsunternehmen       | -          | 16                    | 47                    | 8 438           | 316 086     |
| Anderes privatwirtschaftliches Unternehmen       | -          | 28                    | 59                    | 4 760           | 131 832     |
| Bund oder Land                                   | -          | 3                     | 3                     | 1 109           | 44 215      |
| Organisation ohne Erwerbszweck (z.B. Kirche)     | -          | 16                    | 50                    | 4 313           | 74 337      |
| <b>Heizungsart</b>                               |            |                       |                       |                 |             |
| Fernheizung (Fernwärme)                          | -          | (81)                  | 317                   | 28 315          | 1 020 473   |
| Etagenheizung                                    | 3          | 117                   | 447                   | 69 769          | 1 218 091   |
| Blockheizung                                     | -          | 29                    | (89)                  | 5 500           | 186 429     |
| Zentralheizung                                   | 135        | 6 927                 | 18 994                | 964 750         | 14 951 706  |
| Einzel-/Mehrraumöfen (auch Nachtspeicherheizung) | 42         | 1 173                 | 3 512                 | 103 185         | 1 435 746   |
| Keine Heizung im Gebäude oder in den Wohnungen   | 3          | (144)                 | 361                   | 11 956          | 110 173     |

## 1.3.2 Gebäude mit Wohnraum nach regionaler Einheit und Baujahr, Gebäudeart, Gebäudetyp, Zahl der Wohnungen, Eigentumsform und Heizungsart -in %-

|   | Gebäude    |                       |                       |                 |             |
|---|------------|-----------------------|-----------------------|-----------------|-------------|
|   | Deudesfeld | Verbandsgemeinde Daun | Landkreis Vulkaneifel | Rheinland-Pfalz | Deutschland |
|   | %          | %                     | %                     | %               | %           |
| <b>Baujahr</b>                            |            |                       |                       |                 |             |
| Vor 1919                                  | (18,0)     | 14,8                  | 15,8                  | 15,4            | 14,0        |
| 1919 - 1948                               | 12,0       | 8,6                   | 9,3                   | 10,4            | 12,2        |
| 1949 - 1978                               | 43,2       | 39,8                  | 39,2                  | 39,1            | 38,0        |
| 1979 - 1986                               | 4,9        | 11,3                  | 11,0                  | 10,2            | 9,7         |
| 1987 - 1990                               | 2,2        | 3,5                   | 3,4                   | 4,0             | 3,9         |
| 1991 - 1995                               | 3,8        | 5,8                   | 5,8                   | 5,9             | 6,1         |
| 1996 - 2000                               | (8,2)      | 7,9                   | 7,5                   | 6,7             | 7,6         |
| 2001 - 2004                               | 5,5        | 4,5                   | 4,1                   | 4,0             | 4,2         |
| 2005 - 2008                               | 2,2        | (2,5)                 | 2,8                   | 3,1             | 3,1         |
| 2009 und später                           | -          | (1,3)                 | 1,1                   | 1,2             | 1,2         |
| <b>Art des Gebäudes</b>                   |            |                       |                       |                 |             |
| Gebäude mit Wohnraum                      | 100,0      | 100,0                 | 100,0                 | 100,0           | 100,0       |
| Wohngebäude                               | 90,7       | 95,9                  | 96,1                  | 96,3            | 96,5        |
| Wohngebäude (ohne Wohnheime)              | 90,7       | 95,9                  | 96,1                  | 96,2            | 96,4        |
| Wohnheime                                 | -          | -                     | 0,0                   | 0,1             | 0,1         |
| Sonstige Gebäude mit Wohnraum             | 9,3        | 4,1                   | 3,9                   | 3,7             | 3,5         |
| <b>Gebäudetyp nach Zahl der Wohnungen</b> |            |                       |                       |                 |             |
| Freistehendes Haus Insgesamt              | 72,7       | 80,6                  | 80,0                  | 68,8            | 61,7        |
| mit 1 Wohnung                             | 57,9       | 62,7                  | 63,1                  | 50,5            | 41,6        |
| mit 2 Wohnungen                           | (14,8)     | 12,8                  | 12,4                  | 12,2            | 12,5        |
| mit 3 und mehr Wohnungen                  | -          | 5,0                   | 4,6                   | 6,1             | 7,6         |
| Doppelhaushälfte Insgesamt                | 8,7        | 7,1                   | 7,2                   | 11,1            | 14,6        |
| mit 1 Wohnung                             | 4,9        | 5,3                   | 5,4                   | 7,9             | 10,4        |
| mit 2 Wohnungen                           | 1,6        | 1,1                   | 1,3                   | 1,8             | 2,2         |
| mit 3 und mehr Wohnungen                  | 2,2        | 0,7                   | 0,6                   | 1,4             | 2,0         |
| Gereihtes Haus Insgesamt                  | 6,6        | 7,2                   | 8,0                   | 15,8            | 19,6        |
| mit 1 Wohnung                             | (4,9)      | 5,4                   | 5,9                   | 10,1            | 11,1        |
| mit 2 Wohnungen                           | 1,6        | (0,9)                 | 1,1                   | 1,9             | 1,6         |
| mit 3 und mehr Wohnungen                  | -          | 0,9                   | 1,0                   | 3,8             | 6,9         |
| Anderer Gebäudetyp Insgesamt              | 12,0       | 5,2                   | 4,8                   | 4,3             | 4,1         |
| mit 1 Wohnung                             | 12,0       | 3,9                   | 3,6                   | 2,8             | 2,2         |
| mit 2 Wohnungen                           | -          | 0,7                   | (0,7)                 | 0,7             | 0,7         |
| mit 3 und mehr Wohnungen                  | -          | (0,5)                 | 0,4                   | 0,8             | 1,2         |
| <b>Zahl der Wohnungen im Gebäude</b>      |            |                       |                       |                 |             |
| 1 Wohnung                                 | 79,8       | 77,4                  | 78,0                  | 71,3            | 65,2        |
| 2 Wohnungen                               | (18,0)     | 15,5                  | 15,5                  | 16,5            | 17,1        |
| 3 - 6 Wohnungen                           | 2,2        | 6,2                   | 6,0                   | 9,7             | 11,9        |
| 7 - 12 Wohnungen                          | -          | 0,6                   | 0,4                   | 2,0             | 4,7         |
| 13 und mehr Wohnungen                     | -          | (0,3)                 | (0,1)                 | 0,5             | 1,2         |



Noch: 1.3.2 Gebäude mit Wohnraum nach regionaler Einheit und Baujahr, Gebäudeart, Gebäudetyp, Zahl der Wohnungen, Eigentumsform und Heizungsart -in %-

|  | Gebäude    |                       |                       |                 |             |
|--|------------|-----------------------|-----------------------|-----------------|-------------|
|  | Deudesfeld | Verbandsgemeinde Daun | Landkreis Vulkaneifel | Rheinland-Pfalz | Deutschland |
|  | %          | %                     | %                     | %               | %           |
| <b>Eigentumsform des Gebäudes</b>                |            |                       |                       |                 |             |
| Gemeinschaft von Wohnungseigentümern/-innen      | 5,5        | 4,5                   | 4,8                   | 7,5             | 9,3         |
| Privatperson/-en                                 | 94,5       | 94,5                  | 94,4                  | 89,6            | 84,4        |
| Wohnungsgenossenschaft                           | -          | -                     | -                     | 0,3             | 1,5         |
| Kommune oder kommunales Wohnungsunternehmen      | -          | 0,2                   | 0,2                   | 1,1             | 1,8         |
| Privatwirtschaftliches Wohnungsunternehmen       | -          | 0,2                   | 0,2                   | 0,7             | 1,7         |
| Anderes privatwirtschaftliches Unternehmen       | -          | 0,3                   | 0,2                   | 0,4             | 0,7         |
| Bund oder Land                                   | -          | 0,0                   | 0,0                   | 0,1             | 0,2         |
| Organisation ohne Erwerbszweck (z.B. Kirche)     | -          | 0,2                   | 0,2                   | 0,4             | 0,4         |
| <b>Heizungsart</b>                               |            |                       |                       |                 |             |
| Fernheizung (Fernwärme)                          | -          | (1,0)                 | 1,3                   | 2,4             | 5,4         |
| Etagenheizung                                    | 1,6        | 1,4                   | 1,9                   | 5,9             | 6,4         |
| Blockheizung                                     | -          | 0,3                   | (0,4)                 | 0,5             | 1,0         |
| Zentralheizung                                   | 73,8       | 81,8                  | 80,1                  | 81,5            | 79,0        |
| Einzel-/Mehrraumöfen (auch Nachtspeicherheizung) | 23,0       | 13,8                  | 14,8                  | 8,7             | 7,6         |
| Keine Heizung im Gebäude oder in den Wohnungen   | 1,6        | (1,7)                 | 1,5                   | 1,0             | 0,6         |

Die relativen Ergebnisse beziehen sich auf die Gesamtzahl der Gebäude der jeweiligen regionalen Einheit je betrachtetem Gebäudemerkmal.

Die relativen Werte wurden durch Division von Ergebnissen nach Durchführung der Geheimhaltung errechnet.

## 2.1 Wohnungen in Gebäuden mit Wohnraum nach Art der Nutzung, Fläche der Wohnung, Zahl der Räume und Ausstattung

|  | Wohnungen in Gebäuden mit Wohnraum | davon                     |   |                         |  |
|--|------------------------------------|---------------------------|---|-------------------------|--|
|  |                                    | Wohnungen in Wohngebäuden | davon                                       |                         | Wohnungen in Sonstigen Gebäuden mit Wohnraum |
|  |                                    |                           | Wohnungen in Wohngebäuden (keine Wohnheime) | Wohnungen in Wohnheimen |  |
|  | Anzahl                             | Anzahl                    | Anzahl                                      | Anzahl                  | Anzahl                                       |
| <b>Insgesamt</b>                               |                                    |                           |   |                         |  |
| Insgesamt                                      | 211                                | (194)                     | (194)                                       | -                       | 17   |
| <b>Art der Wohnungsnutzung</b>                 |                                    |                           |   |                         |  |
| Von Eigentümer/-in bewohnt                     | (144)                              | (130)                     | (130)                                       | -                       | 14   |
| Zu Wohnzwecken vermietet (auch mietfrei)       | 41                                 | 41                        | 41  | -                       | -  |
| Ferien- und Freizeitwohnung                    | 20                                 | 17                        | 17  | -                       | 3  |
| Leer stehend                                   | 6                                  | 6                         | 6   | -                       | -  |
| <b>Fläche der Wohnung in m²</b>                |                                    |                           |   |                         |  |
| Unter 40                                       | 3                                  | 3                         | 3   | -                       | -  |
| 40 - 59  | 10                                 | 10                        | 10  | -                       | -  |
| 60 - 79  | 35                                 | 28                        | 28  | -                       | 7  |
| 80 - 99  | (21)                               | (21)                      | (21)  | -                       | -  |
| 100 - 119                                      | (25)                               | (25)                      | (25)  | -                       | -  |
| 120 - 139                                      | 52                                 | (52)                      | (52)  | -                       | -  |
| 140 - 159                                      | 26                                 | 26                        | 26  | -                       | -  |
| 160 - 179                                      | 15                                 | 15                        | 15  | -                       | -  |
| 180 - 199                                      | 10                                 | 3                         | 3   | -                       | 7  |
| 200 und mehr                                   | 14                                 | 11                        | 11  | -                       | 3  |
| <b>Zahl der Räume</b>                          |                                    |                           |   |                         |  |
| 1 Raum   | -                                  | -                         | -   | -                       | -  |
| 2 Räume  | 3                                  | 3                         | 3   | -                       | -  |
| 3 Räume  | (26)                               | (22)                      | (22)  | -                       | 4  |
| 4 Räume  | (25)                               | (22)                      | (22)  | -                       | 3  |
| 5 Räume  | 38                                 | 38                        | 38  | -                       | -  |
| 6 Räume  | 46                                 | 46                        | 46  | -                       | -  |
| 7 und mehr Räume                               | 73                                 | 63                        | 63  | -                       | 10   |
| <b>Ausstattung der Wohnung</b>                 |                                    |                           |   |                         |  |
| Badewanne/Dusche und WC vorhanden              | 208                                | (191)                     | (191)                                       | -                       | 17   |
| Badewanne/Dusche und WC nicht vorhanden        | -                                  | -                         | -   | -                       | -  |
| Badewanne/Dusche vorhanden, WC nicht vorhanden | -                                  | -                         | -   | -                       | -  |
| Badewanne/Dusche nicht vorhanden, WC vorhanden | 3                                  | 3                         | 3   | -                       | -  |

Bei den ausgewiesenen Wohnungszahlen sind gewerblich genutzte Wohnungen nicht, Diplomatenwohnungen/Wohnungen ausländischer Streitkräfte nur in der „Insgesamt-Zeile“ berücksichtigt.

## 2.2.1 Wohnungen in Gebäuden mit Wohnraum nach regionaler Einheit und Art der Nutzung, Fläche der Wohnung, Zahl der Räume und Ausstattung

|  | Wohnungen  |                       |                       |                 |             |
|--|------------|-----------------------|-----------------------|-----------------|-------------|
|  | Deudesfeld | Verbandsgemeinde Daun | Landkreis Vulkaneifel | Rheinland-Pfalz | Deutschland |
|  | Anzahl     | Anzahl                | Anzahl                | Anzahl          | Anzahl      |
| <b>Insgesamt</b>                               |            |                       |                       |                 |             |
| Insgesamt                                      | 211        | 11 745                | 31 880                | 2 010 559       | 40 563 320  |
| <b>Art der Wohnungsnutzung</b>                 |            |                       |                       |                 |             |
| Von Eigentümer/-in bewohnt                     | (144)      | 6 961                 | 19 431                | 1 056 986       | 17 292 029  |
| Zu Wohnzwecken vermietet (auch mietfrei)       | 41         | 3 812                 | 9 426                 | 841 958         | 21 199 913  |
| Ferien- und Freizeitwohnung                    | 20         | 447                   | 1 486                 | 14 906          | 224 529     |
| Leer stehend                                   | 6          | 525                   | 1 533                 | 89 040          | 1 828 846   |
| <b>Fläche der Wohnung in m²</b>                |            |                       |                       |                 |             |
| Unter 40                                       | 3          | 209                   | 471                   | 79 051          | 2 177 061   |
| 40 - 59  | 10         | 994                   | 2 492                 | 219 658         | 7 288 734   |
| 60 - 79  | 35         | 1 743                 | 4 570                 | 368 640         | 9 663 142   |
| 80 - 99  | (21)       | 2 017                 | 5 625                 | 363 190         | 6 987 435   |
| 100 - 119                                      | (25)       | 1 827                 | 5 122                 | 281 553         | 4 913 194   |
| 120 - 139                                      | 52         | 2 080                 | 5 754                 | 282 169         | 4 211 779   |
| 140 - 159                                      | 26         | 1 288                 | 3 526                 | 181 337         | 2 394 089   |
| 160 - 179                                      | 15         | 705                   | 1 782                 | 86 315          | 1 117 240   |
| 180 - 199                                      | 10         | 347                   | 953                   | 53 728          | 686 793     |
| 200 und mehr                                   | 14         | 535                   | 1 581                 | 87 249          | 1 105 850   |
| <b>Zahl der Räume</b>                          |            |                       |                       |                 |             |
| 1 Raum   | -          | (119)                 | 290                   | 56 146          | 1 306 117   |
| 2 Räume  | 3          | 603                   | 1 524                 | 130 279         | 3 735 658   |
| 3 Räume  | (26)       | 1 529                 | 3 899                 | 335 419         | 8 890 843   |
| 4 Räume  | (25)       | 1 941                 | 5 534                 | 436 277         | 10 410 969  |
| 5 Räume  | 38         | 2 064                 | 5 864                 | 364 352         | 6 855 418   |
| 6 Räume  | 46         | 2 181                 | 6 002                 | 292 471         | 4 406 792   |
| 7 und mehr Räume                               | 73         | 3 308                 | 8 763                 | 387 946         | 4 939 520   |
| <b>Ausstattung der Wohnung</b>                 |            |                       |                       |                 |             |
| Badewanne/Dusche und WC vorhanden              | 208        | 11 658                | 31 595                | 1 970 139       | 39 916 059  |
| Badewanne/Dusche und WC nicht vorhanden        | -          | (18)                  | (99)                  | 6 506           | 308 371     |
| Badewanne/Dusche vorhanden, WC nicht vorhanden | -          | 12                    | (37)                  | 4 165           | 104 585     |
| Badewanne/Dusche nicht vorhanden, WC vorhanden | 3          | 57                    | (145)                 | 22 080          | 216 302     |

Bei den ausgewiesenen Wohnungszahlen sind gewerblich genutzte Wohnungen nicht, Diplomatenwohnungen/Wohnungen ausländischer Streitkräfte nur in der „Insgesamt-Zeile“ berücksichtigt.

## 2.2.2 Wohnungen in Gebäuden mit Wohnraum nach regionaler Einheit und Art der Nutzung, Fläche der Wohnung, Zahl der Räume und Ausstattung -in %-

|  | Wohnungen  |                       |                       |                 |             |
|--|------------|-----------------------|-----------------------|-----------------|-------------|
|  | Deudesfeld | Verbandsgemeinde Daun | Landkreis Vulkaneifel | Rheinland-Pfalz | Deutschland |
|  | %          | %                     | %                     | %               | %           |
| <b>Art der Wohnungsnutzung</b>                 |            |                       |                       |                 |             |
| Von Eigentümer/-in bewohnt                     | (68,2)     | 59,3                  | 61,0                  | 52,8            | 42,6        |
| Zu Wohnzwecken vermietet (auch mietfrei)       | 19,4       | 32,5                  | 29,6                  | 42,0            | 52,3        |
| Ferien- und Freizeitwohnung                    | 9,5        | 3,8                   | 4,7                   | 0,7             | 0,6         |
| Leer stehend                                   | 2,8        | 4,5                   | 4,8                   | 4,4             | 4,5         |
| <b>Fläche der Wohnung in m²</b>                |            |                       |                       |                 |             |
| Unter 40                                       | 1,4        | 1,8                   | 1,5                   | 3,9             | 5,4         |
| 40 - 59  | 4,7        | 8,5                   | 7,8                   | 11,0            | 18,0        |
| 60 - 79  | 16,6       | 14,8                  | 14,3                  | 18,4            | 23,8        |
| 80 - 99  | (10,0)     | 17,2                  | 17,6                  | 18,1            | 17,2        |
| 100 - 119                                      | (11,8)     | 15,6                  | 16,1                  | 14,1            | 12,1        |
| 120 - 139                                      | 24,6       | 17,7                  | 18,1                  | 14,1            | 10,4        |
| 140 - 159                                      | 12,3       | 11,0                  | 11,1                  | 9,1             | 5,9         |
| 160 - 179                                      | 7,1        | 6,0                   | 5,6                   | 4,3             | 2,8         |
| 180 - 199                                      | 4,7        | 3,0                   | 3,0                   | 2,7             | 1,7         |
| 200 und mehr                                   | 6,6        | 4,6                   | 5,0                   | 4,4             | 2,7         |
| <b>Zahl der Räume</b>                          |            |                       |                       |                 |             |
| 1 Raum   | -          | (1,0)                 | 0,9                   | 2,8             | 3,2         |
| 2 Räume  | 1,4        | 5,1                   | 4,8                   | 6,5             | 9,2         |
| 3 Räume  | (12,3)     | 13,0                  | 12,2                  | 16,7            | 21,9        |
| 4 Räume  | (11,8)     | 16,5                  | 17,4                  | 21,8            | 25,7        |
| 5 Räume  | 18,0       | 17,6                  | 18,4                  | 18,2            | 16,9        |
| 6 Räume  | 21,8       | 18,6                  | 18,8                  | 14,6            | 10,9        |
| 7 und mehr Räume                               | 34,6       | 28,2                  | 27,5                  | 19,4            | 12,2        |
| <b>Ausstattung der Wohnung</b>                 |            |                       |                       |                 |             |
| Badewanne/Dusche und WC vorhanden              | 98,6       | 99,3                  | 99,1                  | 98,4            | 98,4        |
| Badewanne/Dusche und WC nicht vorhanden        | -          | (0,2)                 | (0,3)                 | 0,3             | 0,8         |
| Badewanne/Dusche vorhanden, WC nicht vorhanden | -          | 0,1                   | (0,1)                 | 0,2             | 0,3         |
| Badewanne/Dusche nicht vorhanden, WC vorhanden | 1,4        | 0,5                   | (0,5)                 | 1,1             | 0,5         |

Bei den ausgewiesenen Wohnungszahlen sind gewerblich genutzte Wohnungen, Diplomatenwohnungen/Wohnungen ausländischer Streitkräfte nicht berücksichtigt.

Die relativen Ergebnisse beziehen sich auf die Gesamtzahl der Gebäude der jeweiligen regionalen Einheit je betrachtetem Gebäudemerkmal.

Die relativen Werte wurden durch Division von Ergebnissen nach Durchführung der Geheimhaltung errechnet.

## 3.1 Gebäude- und Wohnungskennzahlen im regionalen Vergleich

| Gebiet                             | Kennzahlen für Gebäude und Wohnungen |  |   |
|------------------------------------|--------------------------------------|--|---|
|                                    | Eigentümerquote<br>(Wohnungen)       | Durchschnittliche<br>Wohnungsgröße in m² | Durchschnittliche Anzahl<br>der Wohnungen je<br>Wohngebäude |
|                                    | %                                    | m²                                       | Anzahl  |
| <b>Verbandsgemeinde Daun</b>       | 66                                   | 111                                      | 1   |
| Betteldorf                         | .                                    | .  | 1   |
| Bleckhausen                        | .                                    | .  | 1   |
| Brockscheid                        | .                                    | .  | 1   |
| Darscheid                          | .                                    | .  | 1   |
| Daun, Stadt                        | 51                                   | 105                                      | 2   |
| Demerath                           | .                                    | .  | 1   |
| <b>Deudesfeld</b>                  | .                                    | .  | 1   |
| Dockweiler                         | .                                    | .  | 1   |
| Dreis-Brück                        | 77                                   | 119                                      | 1   |
| Ellscheid                          | 78                                   | .  | 1   |
| Gefell                             | .                                    | .  | 1   |
| Gillenfeld                         | 66                                   | .  | 1   |
| Hinterweiler                       | .                                    | 126                                      | 1   |
| Hörscheid                          | .                                    | .  | 1   |
| Immerath                           | .                                    | .  | 1   |
| Kirchweiler                        | .                                    | .  | 1   |
| Kradenbach                         | .                                    | .  | 1   |
| Mehren                             | 62                                   | 113                                      | 1   |
| Meisburg                           | .                                    | .  | 1   |
| Mückeln                            | 76                                   | .  | 1   |
| Nerdlen                            | .                                    | .  | 1   |
| Niederstadtfeld                    | .                                    | .  | 1   |
| Oberstadtfeld                      | .                                    | .  | 1   |
| Sarmersbach                        | .                                    | .  | 1   |
| Saxler                             | .                                    | .  | 1   |
| Schalkenmehren                     | .                                    | .  | 1   |
| Schutz                             | .                                    | .  | 1   |
| Schönbach                          | .                                    | .  | 1   |
| Steineberg                         | .                                    | .  | 1   |
| Steiningen                         | .                                    | .  | 1   |
| Strohn                             | .                                    | .  | 1   |
| Strotzbüsch                        | .                                    | 110                                      | 1   |
| Udler                              | .                                    | .  | 1   |
| Utzerath                           | 86                                   | .  | 1   |
| Wallenborn                         | .                                    | .  | 1   |
| Weidenbach                         | .                                    | .  | 1   |
| Winkel (Eifel)                     | .                                    | .  | 1   |
| Üdersdorf                          | 74                                   | .  | 1   |
| <b>Verbandsgemeinde Gerolstein</b> | 67                                   | 110                                      | 1   |
| Berlingen                          | .                                    | .  | 1   |
| Birresborn                         | .                                    | .  | 1   |
| Densborn                           | .                                    | 114                                      | 1   |
| Duppach                            | .                                    | .  | 1   |
| Gerolstein, Stadt                  | 59                                   | 108                                      | 1   |
| Hohenfels-Essingen                 | .                                    | .  | 1   |
| Kalenborn-Scheuern                 | .                                    | .  | 1   |
| Kopp                               | .                                    | .  | 1   |
| Mürtenbach                         | .                                    | .  | 1   |
| Neroth                             | .                                    | .  | 1   |
| Pelm                               | .                                    | .  | 1   |

## Noch: 3.1 Gebäude- und Wohnungskennzahlen im regionalen Vergleich

| Gebiet                      | Kennzahlen für Gebäude und Wohnungen |  |   |
|-----------------------------|--------------------------------------|--|---|
|                             | Eigentümerquote<br>(Wohnungen)       | Durchschnittliche<br>Wohnungsgröße in m² | Durchschnittliche Anzahl<br>der Wohnungen je<br>Wohngebäude |
|                             | %                                    | m²                                       | Anzahl  |
| Rockeskyll                  | .                                    | 114                                      | 1   |
| Salm                        | .                                    | .  | 1   |
| Verbandsgemeinde Hillesheim | 70                                   | 115                                      | 1   |
| Basberg                     | .                                    | .  | 1   |
| Berndorf                    | .                                    | .  | 1   |
| Dohm-Lammersdorf            | .                                    | .  | 1   |
| Hillesheim, Stadt           | 57                                   | .  | 2   |
| Kerpen (Eifel)              | .                                    | .  | 1   |
| Nohn                        | .                                    | .  | 1   |
| Oberbettingen               | .                                    | .  | 1   |
| Oberehe-Stroheich           | .                                    | .  | 1   |
| Walsdorf                    | .                                    | .  | 1   |
| Wiesbaum                    | .                                    | .  | 1   |
| Üxheim                      | .                                    | .  | 1   |
| Verbandsgemeinde Kelberg    | 74                                   | .  | 1   |
| Arbach                      | .                                    | .  | 1   |
| Beinhausen                  | .                                    | .  | 1   |
| Bereborn                    | .                                    | .  | 1   |
| Berenbach                   | .                                    | .  | 1   |
| Bodenbach                   | .                                    | 122                                      | 1   |
| Bongard                     | .                                    | 116                                      | 1   |
| Borler                      | .                                    | .  | 1   |
| Boxberg                     | .                                    | .  | 1   |
| Brücktal                    | .                                    | .  | 2   |
| Drees                       | .                                    | .  | 1   |
| Gelenberg                   | 87                                   | 128                                      | 1   |
| Gunderath                   | .                                    | .  | 1   |
| Horperath                   | .                                    | .  | 1   |
| Höchstberg                  | .                                    | .  | 1   |
| Hörschhausen                | .                                    | .  | 1   |
| Kaperich                    | .                                    | .  | 1   |
| Katzwinkel                  | 87                                   | .  | 1   |
| Kelberg                     | 65                                   | 119                                      | 1   |
| Kirsbach                    | .                                    | .  | 1   |
| Kolverath                   | .                                    | .  | 1   |
| Kötterichen                 | .                                    | 114                                      | 1   |
| Lirstal                     | .                                    | 100                                      | 1   |
| Mannebach                   | .                                    | .  | 1   |
| Mosbruch                    | 90                                   | .  | 1   |
| Neichen                     | .                                    | .  | 1   |
| Nitz                        | .                                    | .  | 2   |
| Oberelz                     | .                                    | .  | 1   |
| Reimerath                   | .                                    | .  | 1   |
| Retterath                   | .                                    | .  | 1   |
| Sassen                      | .                                    | .  | 1   |
| Uersfeld                    | .                                    | .  | 1   |
| Ueß                         | .                                    | .  | 1   |
| Welcherath                  | .                                    | .  | 1   |
| Verbandsgemeinde Obere Kyll | 72                                   | 111                                      | 1   |
| Birgel                      | .                                    | .  | 1   |
| Esch                        | .                                    | .  | 1   |
| Feusdorf                    | 80                                   | 120                                      | 1   |

## Noch: 3.1 Gebäude- und Wohnungskennzahlen im regionalen Vergleich

| Gebiet                       | Kennzahlen für Gebäude und Wohnungen |  |   |
|------------------------------|--------------------------------------|--|---|
|                              | Eigentümerquote<br>(Wohnungen)       | Durchschnittliche<br>Wohnungsgröße in m² | Durchschnittliche Anzahl<br>der Wohnungen je<br>Wohngebäude |
|                              | %                                    | m²                                       | Anzahl  |
| Gönnersdorf                  | .                                    | .  | 1   |
| Hallschlag                   | .                                    | .  | 1   |
| Jünkerath                    | 62                                   | .  | 1   |
| Kerschenbach                 | .                                    | .  | 1   |
| Lissendorf                   | 67                                   | 99                                       | 1   |
| Ormont                       | .                                    | .  | 1   |
| Reuth                        | .                                    | .  | 2   |
| Scheid                       | 88                                   | .  | 1   |
| Schüller                     | .                                    | .  | 1   |
| Stadtkyll                    | .                                    | .  | 1   |
| Steffeln                     | .                                    | .  | 1   |
| <b>Landkreis Vulkaneifel</b> | 68,6                                 | .  | 1,4   |
| <b>Rheinland-Pfalz</b>       | 57,1                                 | 104,2                                    | 1,7   |
| <b>Deutschland</b>           | 45,9                                 | 91,4                                     | 2,1   |

Die Kennzahlen wurden durch Division von Originalergebnissen vor Geheimhaltung errechnet. Kennzahlwerte, die Rückschlüsse auf diese Originalergebnisse ermöglichen würden, wurden gesperrt.

Weitere Informationen zur jeweiligen Berechnung sind dem Bereich der Definitionen zu entnehmen.

## 3.2 Weitere Wohnungskennzahlen im regionalen Vergleich

| Gebiet                             | Kennzahlen für Wohnungen                  |                             |   |
|------------------------------------|---|-----------------------------|---|
|                                    | Anteil des selbst genutzten Wohneigentums | Leerstandsquote (Wohnungen) | Anteil des zu Wohnzwecken vermieteten Wohneigentums (auch mietfrei) |
|                                    | %   | %                           | %   |
| <b>Verbandsgemeinde Daun</b>       | 63  | 4                           | 33  |
| Betteldorf                         | .   | .                           | .   |
| Bleckhausen                        | .   | .                           | .   |
| Brockscheid                        | .   | .                           | .   |
| Darscheid                          | .   | .                           | .   |
| Daun, Stadt                        | 49  | 3                           | 48  |
| Demerath                           | .   | 6                           | 17  |
| <b>Deudesfeld</b>                  | .   | .                           | 20  |
| Dockweiler                         | .   | .                           | .   |
| Dreis-Brück                        | .   | 5                           | 21  |
| Ellscheid                          | .   | .                           | .   |
| Gefell                             | .   | -                           | .   |
| Gillenfeld                         | 63  | 5                           | 32  |
| Hinterweiler                       | .   | .                           | .   |
| Hörscheid                          | .   | .                           | .   |
| Immerath                           | .   | 5                           | .   |
| Kirchweiler                        | .   | 6                           | .   |
| Kradenbach                         | .   | .                           | .   |
| Mehren                             | 59  | 5                           | 36  |
| Meisburg                           | .   | .                           | .   |
| Mückeln                            | .   | .                           | 24  |
| Nerdlen                            | .   | 4                           | .   |
| Niederstadtfeld                    | 76  | .                           | .   |
| Oberstadtfeld                      | .   | .                           | .   |
| Sarmersbach                        | .   | .                           | .   |
| Saxler                             | 69  | .                           | .   |
| Schalkenmehren                     | .   | .                           | .   |
| Schutz                             | .   | .                           | .   |
| Schönbach                          | .   | .                           | .   |
| Steineberg                         | 79  | .                           | .   |
| Steiningen                         | 69  | .                           | .   |
| Strohn                             | .   | .                           | .   |
| Strotzbüsch                        | 69  | .                           | .   |
| Udler                              | .   | .                           | .   |
| Utzerath                           | .   | .                           | 13  |
| Wallenborn                         | .   | 7                           | .   |
| Weidenbach                         | .   | .                           | .   |
| Winkel (Eifel)                     | .   | .                           | .   |
| Üdersdorf                          | 71  | 4                           | 25  |
| <b>Verbandsgemeinde Gerolstein</b> | 64  | 5                           | 31  |
| Berlingen                          | .   | .                           | .   |
| Birresborn                         | .   | 7                           | .   |
| Densborn                           | .   | .                           | .   |
| Duppach                            | .   | 9                           | .   |
| Gerolstein, Stadt                  | 57  | 5                           | 39  |
| Hohenfels-Essingen                 | .   | 4                           | .   |
| Kalenborn-Scheuern                 | .   | .                           | .   |
| Kopp                               | .   | .                           | .   |
| Mürtenbach                         | 68  | .                           | .   |
| Neroth                             | 75  | .                           | .   |
| Pelm                               | 67  | .                           | .   |



## Noch: 3.2 Weitere Wohnungskennzahlen im regionalen Vergleich

| Gebiet                      | Kennzahlen für Wohnungen                  |                             |   |
|-----------------------------|---|-----------------------------|---|
|                             | Anteil des selbst genutzten Wohneigentums | Leerstandsquote (Wohnungen) | Anteil des zu Wohnzwecken vermieteten Wohneigentums (auch mietfrei) |
|                             | %   | %                           | %   |
| Rockeskyll                  | .   | .                           | .   |
| Salm                        | .   | .                           | .   |
| Verbandsgemeinde Hillesheim | 67  | 4                           | 29  |
| Basberg                     | .   | .                           | .   |
| Berndorf                    | 75  | .                           | .   |
| Dohm-Lammersdorf            | .   | .                           | .   |
| Hillesheim, Stadt           | 55  | .                           | 42  |
| Kerpen (Eifel)              | .   | 7                           | .   |
| Nohn                        | .   | .                           | .   |
| Oberbettingen               | .   | 1                           | .   |
| Oberehe-Stroheich           | 82  | .                           | 15  |
| Walsdorf                    | .   | 6                           | .   |
| Wiesbaum                    | .   | .                           | .   |
| Üxheim                      | 74  | .                           | .   |
| Verbandsgemeinde Kelberg    | 71  | 5                           | 24  |
| Arbach                      | .   | .                           | .   |
| Beinhausen                  | .   | -                           | .   |
| Bereborn                    | .   | .                           | .   |
| Berenbach                   | .   | .                           | .   |
| Bodenbach                   | .   | 3                           | .   |
| Bongard                     | 71  | .                           | .   |
| Borler                      | .   | .                           | .   |
| Boxberg                     | .   | .                           | 25  |
| Brücktal                    | .   | .                           | .   |
| Drees                       | .   | .                           | .   |
| Gelenberg                   | .   | .                           | .   |
| Gunderath                   | .   | .                           | .   |
| Horperath                   | .   | .                           | .   |
| Höchstberg                  | .   | .                           | .   |
| Hörschhausen                | .   | .                           | .   |
| Kaperich                    | .   | .                           | .   |
| Katzwinkel                  | .   | .                           | 13  |
| Kelberg                     | 61  | .                           | .   |
| Kirsbach                    | .   | -                           | .   |
| Kolverath                   | .   | .                           | .   |
| Kötterichen                 | .   | .                           | 23  |
| Lirstal                     | .   | .                           | .   |
| Mannebach                   | .   | .                           | .   |
| Mosbruch                    | .   | .                           | .   |
| Neichen                     | .   | .                           | .   |
| Nitz                        | .   | .                           | .   |
| Oberelz                     | .   | .                           | .   |
| Reimerath                   | .   | .                           | .   |
| Retterath                   | 74  | .                           | 21  |
| Sassen                      | .   | .                           | .   |
| Uersfeld                    | .   | .                           | .   |
| Ueß                         | .   | -                           | .   |
| Welcherath                  | .   | .                           | .   |
| Verbandsgemeinde Obere Kyll | 67  | 7                           | 26  |
| Birgel                      | .   | 7                           | .   |
| Esch                        | .   | .                           | .   |

## Noch: 3.2 Weitere Wohnungskennzahlen im regionalen Vergleich

| Gebiet                       | Kennzahlen für Wohnungen                  |                             |   |
|------------------------------|---|-----------------------------|---|
|                              | Anteil des selbst genutzten Wohneigentums | Leerstandsquote (Wohnungen) | Anteil des zu Wohnzwecken vermieteten Wohneigentums (auch mietfrei) |
|                              | %   | %                           | %   |
| Feusdorf                     | .   | .                           | .   |
| Gönnersdorf                  | .   | .                           | .   |
| Hallschlag                   | .   | .                           | .   |
| Jünkerath                    | .   | .                           | 35  |
| Kerschenbach                 | 78  | .                           | .   |
| Lissendorf                   | .   | .                           | .   |
| Ormont                       | .   | 4                           | .   |
| Reuth                        | .   | 4                           | .   |
| Scheid                       | .   | .                           | 12  |
| Schüller                     | .   | .                           | .   |
| Stadtkyll                    | .   | .                           | .   |
| Steffeln                     | .   | .                           | .   |
| <b>Landkreis Vulkaneifel</b> | 65,3                                      | 4,9                         | 29,8  |
| <b>Rheinland-Pfalz</b>       | 54,7                                      | 4,3                         | 41  |
| <b>Deutschland</b>           | 43,9                                      | 4,4                         | 51,7  |

Die Kennzahlen wurden durch Division von Originalergebnissen vor Geheimhaltung errechnet. Kennzahlwerte, die Rückschlüsse auf diese Originalergebnisse ermöglichen würden, wurden gesperrt.

Weitere Informationen zur jeweiligen Berechnung sind dem Bereich der Definitionen zu entnehmen.

#### 4.1 Haushalte nach Typ des privaten Haushalts (nach Familien) und Art der Wohnungsnutzung, Fläche der Wohnung und Zahl der Räume

|  | Insgesamt | Typ des privaten Haushalts (nach Familien) |                     |                     |                              |  |
|--|-----------|--|---------------------|---------------------|------------------------------|--|
|  |           | Einpersonenhaushalte<br>(Singlehaushalte)  | Paare ohne Kind(er) | Paare mit Kind(ern) | Alleinerziehende Elternteile | Mehrpersonenhaushalte ohne Kernfamilie |
|  | Anzahl    | Anzahl                                     | Anzahl              | Anzahl              | Anzahl                       | Anzahl                                 |
| <b>Insgesamt</b>                           |           |  |                     |                     |                              |  |
| Insgesamt                                  | (181)     | 56   | 58                  | 50                  | 14                           | 3                                      |
| <b>Art der Wohnungsnutzung</b>             |           |  |                     |                     |                              |  |
| Von Eigentümer/-in bewohnt                 | (140)     | (39)                                       | 44                  | 40                  | 14                           | 3                                      |
| Zu Wohnzwecken vermietet (auch mietfrei)   | 34        | 17   | 7                   | (10)                | -                            | -                                      |
| <b>Fläche der Wohnung in m<sup>2</sup></b> |           |  |                     |                     |                              |  |
| Unter 40                                   | 3         | 3  | -                   | -                   | -                            | -                                      |
| 40 - 59                                    | 10        | -  | 10                  | -                   | -                            | -                                      |
| 60 - 79                                    | 22        | 11   | 7                   | 4                   | -                            | -                                      |
| 80 - 99                                    | (18)      | 9  | (3)                 | 3                   | -                            | 3                                      |
| 100 - 119                                  | (25)      | 10   | 3                   | 6                   | 6                            | -                                      |
| 120 - 139                                  | 38        | 7  | (20)                | (7)                 | 4                            | -                                      |
| 140 - 159                                  | 26        | 7  | 6                   | 13                  | -                            | -                                      |
| 160 - 179                                  | 15        | 3  | 3                   | 9                   | -                            | -                                      |
| 180 - 199                                  | 10        | -  | 6                   | 4                   | -                            | -                                      |
| 200 und mehr                               | 14        | 6  | -                   | 4                   | 4                            | -                                      |
| <b>Zahl der Räume</b>                      |           |  |                     |                     |                              |  |
| 1 Raum                                     | -         | -  | -                   | -                   | -                            | -                                      |
| 2 Räume                                    | 3         | 3  | -                   | -                   | -                            | -                                      |
| 3 Räume                                    | (22)      | 8  | 10                  | 4                   | -                            | -                                      |
| 4 Räume                                    | (13)      | (3)  | 7                   | -                   | -                            | 3                                      |
| 5 Räume                                    | 35        | 16   | 10                  | 6                   | 3                            | -                                      |
| 6 Räume                                    | 39        | 10   | 16                  | 13                  | -                            | -                                      |
| 7 und mehr Räume                           | 69        | 16   | 15                  | 27                  | 11                           | -                                      |

Nicht ausgewiesen werden unter „Art der Wohnungsnutzung“ Haushalte in Wohnungen, die als Ferien- und Freizeitwohnungen genutzt werden. Bei der Untergliederung nach den anderen Wohnungsmerkmalen sind diese allerdings enthalten.

Bei den ausgewiesenen Haushaltszahlen sind Haushalte in Diplomatenwohnungen/Wohnungen ausländischer Streitkräfte nur in der "Insgesamt-Zeile" berücksichtigt.

#### 4.2 Haushalte nach Größe des privaten Haushalts und Art der Wohnungsnutzung, Fläche der Wohnung und Zahl der Räume

|  | Insgesamt | Größe des privaten Haushalts |            |            |            |            |                     |
|--|-----------|------------------------------|------------|------------|------------|------------|---------------------|
|  |           | 1 Person                     | 2 Personen | 3 Personen | 4 Personen | 5 Personen | 6 und mehr Personen |
|  | Anzahl    | Anzahl                       | Anzahl     | Anzahl     | Anzahl     | Anzahl     | Anzahl              |
| <b>Insgesamt</b>                         |           |                              |            |            |            |            |                     |
| Insgesamt                                | (181)     | 56                           | 68         | 30         | 23         | -          | 4                   |
| <b>Art der Wohnungsnutzung</b>           |           |                              |            |            |            |            |                     |
| Von Eigentümer/-in bewohnt               | (140)     | (39)                         | 54         | (23)       | 20         | -          | 4                   |
| Zu Wohnzwecken vermietet (auch mietfrei) | 34        | 17                           | 7          | 7          | 3          | -          | -                   |
| <b>Fläche der Wohnung in m²</b>          |           |                              |            |            |            |            |                     |
| Unter 40                                 | 3         | 3                            | -          | -          | -          | -          | -                   |
| 40 - 59                                  | 10        | -                            | 10         | -          | -          | -          | -                   |
| 60 - 79                                  | 22        | 11                           | 7          | -          | 4          | -          | -                   |
| 80 - 99                                  | (18)      | 9                            | (6)        | 3          | -          | -          | -                   |
| 100 - 119                                | (25)      | 10                           | 6          | 6          | 3          | -          | -                   |
| 120 - 139                                | 38        | 7                            | (24)       | (7)        | -          | -          | -                   |
| 140 - 159                                | 26        | 7                            | 6          | 3          | 10         | -          | -                   |
| 160 - 179                                | 15        | 3                            | 3          | 3          | 6          | -          | -                   |
| 180 - 199                                | 10        | -                            | 6          | 4          | -          | -          | -                   |
| 200 und mehr                             | 14        | 6                            | -          | 4          | -          | -          | 4                   |
| <b>Zahl der Räume</b>                    |           |                              |            |            |            |            |                     |
| 1 Raum                                   | -         | -                            | -          | -          | -          | -          | -                   |
| 2 Räume                                  | 3         | 3                            | -          | -          | -          | -          | -                   |
| 3 Räume                                  | (22)      | 8                            | 10         | -          | 4          | -          | -                   |
| 4 Räume                                  | (13)      | (3)                          | 10         | -          | -          | -          | -                   |
| 5 Räume                                  | 35        | 16                           | 13         | 6          | -          | -          | -                   |
| 6 Räume                                  | 39        | 10                           | 16         | 4          | 9          | -          | -                   |
| 7 und mehr Räume                         | 69        | 16                           | 19         | 20         | 10         | -          | 4                   |

Nicht ausgewiesen werden unter „Art der Wohnungsnutzung“ Haushalte in Wohnungen, die als Ferien- und Freizeitwohnungen genutzt werden. Bei der Untergliederung nach den anderen Wohnungsmerkmalen sind diese allerdings enthalten.

Bei den ausgewiesenen Haushaltszahlen sind Haushalte in Diplomatenwohnungen/Wohnungen ausländischer Streitkräfte nur in der "Insgesamt-Zeile" berücksichtigt.

## 4.3 Haushalte nach Seniorenstatus des privaten Haushalts und Art der Wohnungsnutzung, Fläche der Wohnung und Zahl der Räume

|  | Insgesamt | Seniorenstatus eines privaten Haushalts      |  |                                |
|--|-----------|--|--|--------------------------------|
|  |           | Haushalte mit ausschließlich Senioren/-innen | Haushalte mit Senioren/-innen und Jüngeren | Haushalte ohne Senioren/-innen |
|  | Anzahl    | Anzahl                                       | Anzahl                                     | Anzahl                         |
| <b>Insgesamt</b>                         |           |  |  |                                |
| Insgesamt                                | (181)     | (45)   | (21)                                       | (115)                          |
| <b>Art der Wohnungsnutzung</b>           |           |  |  |                                |
| Von Eigentümer/-in bewohnt               | (140)     | 38   | (17)                                       | 85                             |
| Zu Wohnzwecken vermietet (auch mietfrei) | 34        | 4  | 4  | 26                             |
| <b>Fläche der Wohnung in m²</b>          |           |  |  |                                |
| Unter 40                                 | 3         | -  | -  | 3                              |
| 40 - 59                                  | 10        | 6  | -  | 4                              |
| 60 - 79                                  | 22        | 7  | 4  | 11                             |
| 80 - 99                                  | (18)      | 9  | -  | 9                              |
| 100 - 119                                | (25)      | 3  | 3  | 19                             |
| 120 - 139                                | 38        | 11   | (3)  | 24                             |
| 140 - 159                                | 26        | 6  | 3  | 17                             |
| 160 - 179                                | 15        | -  | -  | 15                             |
| 180 - 199                                | 10        | -  | -  | 10                             |
| 200 und mehr                             | 14        | 3  | 8  | 3                              |
| <b>Zahl der Räume</b>                    |           |  |  |                                |
| 1 Raum                                   | -         | -  | -  | -                              |
| 2 Räume                                  | 3         | -  | -  | 3                              |
| 3 Räume                                  | (22)      | 7  | 4  | 11                             |
| 4 Räume                                  | (13)      | 6  | -  | (7)                            |
| 5 Räume                                  | 35        | 6  | 6  | 23                             |
| 6 Räume                                  | 39        | 10   | 3  | 26                             |
| 7 und mehr Räume                         | 69        | 16   | (8)  | (45)                           |

Nicht ausgewiesen werden unter „Art der Wohnungsnutzung“ Haushalte in Wohnungen, die als Ferien- und Freizeitwohnungen genutzt werden. Bei der Untergliederung nach den anderen Wohnungsmerkmalen sind diese allerdings enthalten.

Bei den ausgewiesenen Haushaltszahlen sind Haushalte in Diplomatenwohnungen/Wohnungen ausländischer Streitkräfte nur in der "Insgesamt-Zeile" berücksichtigt.

## Definitionen

### Verwendete Symbolik

| Symbol   | Erläuterung  |
|--|--|
| –  | Nichts vorhanden <sup>1)</sup>   |
| 0  | Weniger als die Hälfte von 1 in der letzten besetzten Stelle, jedoch mehr als nichts                                 |
| ( )  | Aussagewert eingeschränkt, da der Zahlenwert durch das Geheimhaltungsverfahren relativ stark verändert wurde         |
| .  | Keine Angabe, da der Zahlenwert geheim zu halten ist oder durch das Geheimhaltungsverfahren zu stark verändert wurde |
| Abweichungen in den Summen durch Runden der Zahlen |  |

| Merkmal   | Definition   |
|---|--|
| Anteil der zu Wohnzwecken vermieteten Wohnungen (auch mietfrei) | Der Anteil der zu Wohnzwecken vermieteten Wohnungen (auch mietfrei) stellt den Anteil der zu Wohnzwecken vermieteten (oder mietfrei überlassenen) Wohnungen an allen bewohnten und leer stehenden Wohnungen dar. Nicht berücksichtigt sind: Ferien- und Freizeitwohnungen, Diplomatenwohnungen/ Wohnungen ausländischer Streitkräfte sowie gewerblich genutzte Wohnungen. Die Berechnung erfolgt für Wohnungen in Wohngebäuden (ohne Wohnheime).   |
| Anteil des selbstgenutzten Wohneigentums                        | Der Anteil des selbstgenutzten Wohneigentums stellt den Anteil der von Eigentümerinnen/ Eigentümern bewohnten Wohnungen an allen bewohnten und leer stehenden Wohnungen dar. Nicht berücksichtigt sind: Ferien- und Freizeitwohnungen, Diplomatenwohnungen/ Wohnungen ausländischer Streitkräfte sowie gewerblich genutzte Wohnungen. Die Berechnung erfolgt für Wohnungen in Wohngebäuden (ohne Wohnheime).   |
| Art der Wohnungsnutzung   | <p>Die Art der Wohnungsnutzung beschreibt, ob und von wem (Mieter/-in oder Eigentümer/-in) die Wohnung zum Stichtag genutzt wird.</p> <p><b>Von Eigentümer/-in bewohnt</b></p> <p>► Wenn mindestens eine/-r der Bewohner/-innen Eigentümer/-in der Wohnung ist.</p> <p><b>Zu Wohnzwecken vermietet (auch mietfrei)</b></p> <p>► Wenn keine/-r der Bewohner/-innen Eigentümer/-in der Wohnung ist, unabhängig davon, ob für die Wohnung Miete gezahlt wird oder diese mietfrei überlassen ist.</p> <p><b>Ferien- und Freizeitwohnung</b></p> <p>► Wohnung, in der Personen lediglich ihre Freizeit verbringen (z. B. am Wochenende, während des Urlaubs, der Ferien usw.). Sie kann von einem privaten Eigentümer/ einer privaten Eigentümerin selbst genutzt oder dauerhaft an eine dritte Person zur Freizeitnutzung vermietet (oder kostenlos überlassen) werden. Ferienwohnungen, die ständig gewerblich-hotelmäßig genutzt werden, gehören nicht dazu.</p> <p><b>Leer stehend</b></p> <p>► Wenn die Wohnung am Stichtag 9. Mai 2011 weder zu Wohnzwecken vermietet (auch mietfrei) ist, noch von dem Eigentümer/ der Eigentümerin selbst genutzt wird und auch keine Ferien- und Freizeitwohnung ist. Wenn die Wohnung wegen Umbau/ Modernisierung – bei Weiterbestehen des Mietverhältnisses – vorübergehend nicht genutzt werden kann, gilt diese Wohnung nicht als leer stehend.</p> <p><b>Diplomaten-/ Streitkräftewohnung</b></p> <p>► Eine Diplomatenwohnung/ Wohnung ausländischer Streitkräfte liegt immer dann vor, wenn mindestens einer der Bewohner oder eine der Bewohnerinnen einer ausländischen diplomatischen Vertretung, den ausländischen Streitkräften o. Ä. angehört, unabhängig davon, ob es sich dabei um Eigentümer/-innen oder Mieter/-innen handelt.</p> |

1) Dies kann ggf. durch das angewendete Geheimhaltungsverfahren bedingt sein.

| Merkmal                 | Definition  |
|-------------------------|---|
| Art des Gebäudes        | <p>Das Merkmal gibt die Art des Gebäudes an. Es wird unter anderem unterschieden zwischen Gebäuden, die überwiegend Wohnraum enthalten und Gebäuden, die überwiegend zu Geschäftszwecken genutzt werden.</p> <p><b>Gebäude mit Wohnraum</b></p> <p>► Für längere Dauer errichtete Bauwerke, die entweder vollständig oder teilweise für die Wohnversorgung von Haushalten bestimmt sind. Hierzu zählen auch administrative oder gewerblich genutzte Gebäude, wenn in ihnen mindestens eine zu Wohnzwecken genutzte Wohnung vorhanden ist. Gebäude mit Wohnraum gliedern sich in Wohngebäude und sonstige Gebäude mit Wohnraum.</p> <p><b>Wohngebäude</b></p> <p>► Gebäude, die mindestens zur Hälfte der Gesamtnutzfläche zu Wohnzwecken genutzt werden. Zu den Wohngebäuden gehören auch die Wohnheime (mit eigener Haushaltsführung der Bewohner/-innen).</p> <p><b>Wohngebäude (ohne Wohnheime)</b></p> <p>► Gebäude, die mindestens zur Hälfte der Gesamtnutzfläche zu Wohnzwecken genutzt werden (hier: ohne Wohnheime).</p> <p><b>Wohnheime (mit eigener Haushaltsführung der Bewohner/-innen)</b></p> <p>► Wohnheime sind Wohngebäude, die primär den Wohnbedürfnissen bestimmter Bevölkerungskreise dienen. Wohnheime besitzen Gemeinschaftsräume. Die Bewohner/-innen von Wohnheimen führen einen eigenen Haushalt.</p> <p><b>Sonstige Gebäude mit Wohnraum</b></p> <p>► Gebäude, in denen weniger als die Hälfte der Gesamtnutzfläche für Wohnzwecke genutzt wird, z. B. weil sich im Gebäude überwiegend Läden oder Büros befinden.</p> <p><b>Bewohnte Unterkünfte</b></p> <p>► Bewohnte Unterkünfte sind behelfsmäßige Bauten. Hierzu zählen z. B. Wohnbaracken, Bauwagen, Wohnwagen (z. B. auf Campingplätzen), Gartenlauben, Schrebergartenhütten, Jagdhütten, Weinberghütten, Almhütten, fest verankerte Wohnschiffe und Wohncontainer, sofern diese dauerhaft bewohnt werden.</p> |
| Auskunftspflichtige     | <p>Im Rahmen der Gebäude- und Wohnungszählung waren alle Eigentümer/-innen, Verwalter/-innen sowie sonstigen Verfügungs- und Nutzungsberechtigten der Gebäude und Wohnungen auskunftspflichtig.</p>   |
| Ausstattung der Wohnung | <p>Das Merkmal bezeichnet die Ausstattung in der Wohnung hinsichtlich Badewanne oder Dusche und WC. Ein WC ist eine Toilette mit Wasserspülung. Mit Badewanne/ Dusche sind eine fest eingebaute Badewanne oder eine fest eingebaute Dusche gemeint; diese verfügen über feste Wasserzu- und -abflussrohre.</p> <p>Es wird unterschieden zwischen:</p> <p><b>Badewanne/ Dusche und WC vorhanden</b><br/> <b>Badewanne/ Dusche und WC nicht vorhanden</b><br/> <b>Badewanne/ Dusche vorhanden, WC nicht vorhanden</b><br/> <b>Badewanne/ Dusche nicht vorhanden, WC vorhanden</b></p>   |
| Baujahr                 | <p>Mit Baujahr ist das Jahr der Bezugsfertigstellung des Gebäudes gemeint. Bei komplett zerstörten und wieder aufgebauten Gebäuden gilt das Jahr des Wiederaufbaus als Baujahr.</p> <p>Es werden folgende Klasseneinteilungen verwendet:</p> <p><b>Jahrzwanzigste</b></p> <ul style="list-style-type: none"> <li>– Vor 1950</li> <li>– 1950 – 1969</li> <li>– 1970 – 1989</li> <li>– 1990 und später</li> </ul> <p><b>Mikrozensusklassen:</b></p> <ul style="list-style-type: none"> <li>– Vor 1919</li> <li>– 1919 – 1948</li> <li>– 1949 – 1978</li> <li>– 1979 – 1986</li> <li>– 1987 – 1990</li> <li>– 1991 – 1995</li> <li>– 1996 – 2000</li> <li>– 2001 – 2004</li> <li>– 2005 – 2008</li> <li>– 2009 und später</li> </ul>   |

| Merkmal   | Definition   |
|---|--|
| Durchschnittliche Anzahl der Wohnungen je Wohngebäude | Die durchschnittliche Anzahl der Wohnungen je Wohngebäude ist das Verhältnis zwischen der Gesamtzahl der Wohnungen und der Gesamtzahl der Wohngebäude (ohne Wohnheime). Die Berechnung erfolgt für Wohnungen in Wohngebäuden (ohne Wohnheime).   |
| Durchschnittliche Wohnungsgröße in m²                 | Die durchschnittliche Wohnungsgröße in m² ist das Verhältnis zwischen der Gesamtfläche in m² und der Gesamtzahl der Wohnungen. Nicht berücksichtigt sind: Diplomatenwohnungen/ Wohnungen ausländischer Streitkräfte sowie gewerblich genutzte Wohnungen. Die Berechnung erfolgt für Wohnungen in Wohngebäuden (ohne Wohnheime).  |
| Eigentümerquote                                       | Die Eigentümerquote stellt den Anteil der von Eigentümerinnen/ Eigentümern bewohnten Wohnungen an allen bewohnten Wohnungen dar. Nicht berücksichtigt sind: Leer stehende Wohnungen, Ferien- und Freizeitwohnungen, Diplomatenwohnungen/ Wohnungen ausländischer Streitkräfte sowie gewerblich genutzte Wohnungen. Die Berechnung erfolgt für Wohnungen in Wohngebäuden (ohne Wohnheime).  |
| Eigentumsform des Gebäudes                            | <p>Das Merkmal bildet ab, wem das Eigentum an dem Gebäude (nicht der einzelnen Wohnung) rechtlich zusteht. Dies können Privatpersonen oder juristische Personen sein.</p> <p><b>Gemeinschaft von Wohnungseigentümern/ -innen</b></p> <p>► Gilt für Gebäude mit Eigentumswohnungen, in denen den Eigentümern/-innen Sondereigentum an einer Wohnung in Verbindung mit dem Miteigentumsanteil am gemeinschaftlichen Eigentum zusteht.</p> <p><b>Privatperson/-en</b></p> <p>► Alle natürlichen Personen. Dies können Einzelpersonen, Paare oder sonstige Gruppen von Personen sein, z. B. Erbengemeinschaften.</p> <p><b>Wohnungsgenossenschaft</b></p> <p>► Alle Wohnungsunternehmen, die die Rechtsform einer Genossenschaft haben.</p> <p><b>Kommune oder Kommunales Wohnungsunternehmen</b></p> <p>► Unternehmen oder Einrichtung, bei denen die Kommune mit mehr als 50 % Nennkapital oder Stimmrecht beteiligt ist.</p> <p><b>Privatwirtschaftliches Wohnungsunternehmen</b></p> <p>► Alle privatrechtlichen Wohnungsunternehmen ohne Genossenschaften.</p> <p><b>Anderes privatwirtschaftliches Unternehmen</b></p> <p>► Alle privatrechtlichen Unternehmen, in deren Eigentum sich Wohnungen befinden, deren primärer Erwerbszweck aber nicht die Wohnungsvermietung ist (z. B. Banken, Versicherungen, Fonds).</p> <p><b>Bund oder Land</b></p> <p>► Unternehmen oder Einrichtung, bei denen der Bund oder das Land mit mehr als 50 % Nennkapital oder Stimmrecht beteiligt ist.</p> <p><b>Organisation ohne Erwerbszweck</b></p> <p>► z. B. Kirche</p> |
| Erhebungseinheiten                                    | Bei der Gebäude- und Wohnungszählung wurden alle Gebäude mit Wohnraum, bewohnte Unterkünfte und Wohnungen erhoben.   |
| Fläche der Wohnung in m²                              | <p>Grundfläche der gesamten Wohnung in m². Zur Wohnung zählen auch außerhalb des eigentlichen Wohnungsabschlusses liegende Räume (z. B. Mansarden) sowie zu Wohnzwecken ausgebauter Keller- und Bodenräume.</p> <p>Zur Ermittlung der Wohnfläche sind anzurechnen:</p> <ul style="list-style-type: none"> <li>– voll: die Grundflächen von Räumen/ Raumteilen mit einer lichten Höhe von mindestens 2 Metern;</li> <li>– zur Hälfte: die Grundflächen von Räumen/ Raumteilen mit einer lichten Höhe von mindestens 1 Meter, aber weniger als 2 Metern; unbeheizbare Wintergärten, Schwimmbäder und ähnliche nach allen Seiten geschlossene Räume;</li> <li>– in der Regel zu einem Viertel, höchstens jedoch zur Hälfte: die Flächen von Balkonen, Loggien, Dachgärten, Terrassen.</li> </ul> <p>Die Fläche wird in 20 m²-Intervallen angegeben.</p>   |



| Merkmal                      | Definition   |
|------------------------------|--|
| Gebäudetyp                   | <p>Das Merkmal gibt die Bauart des Gebäudes an.</p> <p><b>Freistehendes Haus</b></p> <p>► Freistehendes Gebäude, unabhängig davon, ob es sich um ein Ein- oder Mehrfamilienhaus handelt.</p> <p><b>Doppelhaushälfte</b></p> <p>► Gebäude, das mit genau einem anderen Gebäude aneinander gebaut ist, unabhängig davon, ob es sich dabei um Ein- oder Mehrfamilienhäuser handelt.</p> <p><b>Gereihtes Haus</b></p> <p>► Gebäude, das mit mindestens zwei anderen Gebäuden aneinander gebaut ist, unabhängig davon, ob es sich dabei um Ein- oder Mehrfamilienhäuser handelt. Die Gebäude müssen nicht baugleich sein, sie können auch seitlich oder in der Höhe versetzt sein. Reiheneckhäuser zählen auch hierzu.</p> <p><b>Anderer Gebäudetyp</b></p> <p>► Alle Arten von Gebäuden, die nicht freistehendes Haus, Doppel- oder Reihnhaus sind sowie alle Arten von bewohnten Unterkünften.</p>  |
| Größe des privaten Haushalts | <p>Dieses Merkmal gibt die Anzahl der in einem privaten Haushalt lebenden Personen an.</p> <p><b>1 Person</b></p> <p><b>2 Personen</b></p> <p><b>3 Personen</b></p> <p><b>4 Personen</b></p> <p><b>5 Personen</b></p> <p><b>6 und mehr Personen</b></p>  |
| Heizungsart                  | <p>Das Merkmal bezeichnet die überwiegende Heizungsart im Gebäude.</p> <p><b>Fernheizung (Fernwärme)</b></p> <p>► Das Gebäude wird von einem zentralen Fernheizwerk aus mit Wärme versorgt (sog. Fernwärme).</p> <p><b>Etagenheizung</b></p> <p>► Unter einer Etagenheizung versteht man eine zentrale Heizanlage für sämtliche Räume einer abgeschlossenen Wohnung, wobei sich die Heizquelle meist innerhalb dieser Wohnung befindet, z. B. Gastherme.</p> <p><b>Blockheizung</b></p> <p>► Eine Blockheizung liegt vor, wenn ein Häuserblock durch ein zentrales Heizsystem beheizt wird und die Heizquelle sich in bzw. an einem der Gebäude oder in deren unmittelbarer Nähe befindet (sog. Nahwärme).</p> <p><b>Zentralheizung</b></p> <p>► Bei einer Zentralheizung werden sämtliche Wohneinheiten eines Gebäudes von einer zentralen Heizstelle, die sich innerhalb des Gebäudes (in der Regel im Keller) befindet, beheizt.</p> <p><b>Einzel-/ Mehrraumöfen (auch Nachtspeicherheizung)</b></p> <p>► Einzelöfen (z. B. Kohle- oder Nachtspeicheröfen) beheizen jeweils nur einen Raum, in dem sie stehen. In der Regel sind sie fest installiert. Ein Mehrraumofen (z. B. Kachelofen) beheizt gleichzeitig mehrere Räume (auch durch Luftkanäle).</p> <p><b>Keine Heizung im Gebäude oder in den Wohnungen</b></p> |
| Kernfamilie                  | <p>Eine Kernfamilie besteht aus zwei oder mehr Personen, die zu demselben privaten Haushalt gehören und setzt sich zusammen aus der Bezugsperson des privaten Haushalts – das heißt eine nach Alter, Familienstand und Geschlecht festgelegte zentrale Person des privaten Haushalts – und mindestens einer weiteren Person, z. B. der Partnerin/ dem Partner oder einem Kind der Bezugsperson. Dieses Familienkonzept beschränkt die Beziehungen zwischen Vorfahren und Nachfahren auf direkte Beziehungen (ersten Grades), das heißt auf Beziehungen zwischen Eltern und Kindern.</p>  |
| Kind                         | <p>Unter Kind ist ein leiblicher Sohn bzw. ein Stief- oder Adoptivsohn oder eine leibliche Tochter bzw. eine Stief- oder Adoptivtochter (ungeachtet des Alters) zu verstehen, dessen bzw. deren üblicher Aufenthaltsort sich im privaten Haushalt mindestens eines Elternteils befindet und ein Elternteil Bezugsperson und/ oder Partner/-in der Bezugsperson ist.</p>  |
| Leerstandsquote (Wohnungen)  | <p>Die Leerstandsquote (Wohnungen) stellt den Anteil der leer stehenden Wohnungen an allen bewohnten und leer stehenden Wohnungen dar. Nicht berücksichtigt sind: Ferien- und Freizeitwohnungen, Diplomatenwohnungen/ Wohnungen ausländischer Streitkräfte sowie gewerblich genutzte Wohnungen. Die Berechnung erfolgt für Wohnungen in Wohngebäuden (ohne Wohnheime).</p>   |

| Merkmal                                 | Definition   |
|---|--|
| Paar                                    | Der Begriff Paar umfasst Paare in einer Ehe, Paare in einer eingetragenen Lebenspartnerschaft und Paare in einer nichtehelichen Lebensgemeinschaft, die jeweils in einem privaten Haushalt zusammenleben. Ein Ehepaar ist ein gemäß gesetzlichem Familienstand zum Stichtag verheiratetes verschiedengeschlechtliches Paar in einem privaten Haushalt. Eine eingetragene Lebenspartnerschaft ist ein gemäß gesetzlichem Familienstand zum Stichtag rechtlich anerkanntes gleichgeschlechtliches Paar in einem privaten Haushalt. Eine nichteheliche Lebensgemeinschaft ist ein gemischtgeschlechtliches Paar in einem privaten Haushalt, das gemäß gesetzlichem Familienstand zum Stichtag nicht miteinander verheiratet war.  |
| Privater Haushalt                       | Ein privater Haushalt besteht aus mindestens einer Person. Zugrunde gelegt wird das „Konzept des gemeinsamen Wohnens“. Alle Personen, die unabhängig von ihrem Wohnstatus (Haupt-/Nebenwohnsitz) gemeinsam in einer Wohnung leben, gelten als Mitglieder desselben privaten Haushalts, sodass es einen privaten Haushalt pro belegter Wohnung gibt. Personen in Gemeinschafts- und Anstaltsunterkünften sind hier nicht enthalten, sondern nur Personen, die eine eigene Haushaltsführung aufweisen. Eine Person des privaten Haushalts wird als Bezugsperson – das heißt eine nach Alter, Familienstand und Geschlecht festgelegte zentrale Person des privaten Haushalts – bestimmt. Ausgehend von dieser Person werden der Haushaltstyp und die Stellung der weiteren Personen im privaten Haushalt bestimmt.   |
| Regionalschlüssel                       | <p>Der Regionalschlüssel kennzeichnet die hierarchische Struktur aller Verwaltungsebenen. Er wird einheitlich von den Statistischen Ämtern des Bundes und der Länder vergeben.</p> <p>Der Regionalschlüssel gliedert sich wie folgt:</p> <ul style="list-style-type: none"> <li>1. – 2. Stelle = Kennzahl des Bundeslandes</li> <li>3.     Stelle = Kennzahl des Regierungsbezirks</li> <li>4. – 5. Stelle = Kennzahl des Kreises bzw. der kreisfreien Stadt</li> <li>6. – 9. Stelle = Verbandsschlüssel (in Brandenburg: Ämterschlüssel)</li> <li>10. – 12. Stelle = Gemeindekennzahl</li> </ul> <p>Der vierstellige Verbandsschlüssel weist durch die führende Ziffer auf die Art der Gemeinde hin:</p> <ul style="list-style-type: none"> <li>0 = verbandsfreie Gemeinde (in Brandenburg: amtsfreie Gemeinde),</li> <li>5 = verbandsangehörige Gemeinde (in Brandenburg: amtsangehörige Gemeinde),</li> <li>9 = gemeindefreies Gebiet.</li> </ul> <p>Die gemeindefreien Gebiete sind für den Zensus 2011 nicht relevant.</p> <p>Die Verwaltungsebene Regierungsbezirk ist nur für folgende Bundesländer verfügbar: Baden-Württemberg, Bayern, Hessen, Niedersachsen (hier: Statistische Region), Nordrhein-Westfalen und Sachsen.</p> <p>Die Verwaltungsebene Gemeindeverband ist nur für folgende Bundesländer verfügbar: Brandenburg (hier: Ämter), Mecklenburg-Vorpommern, Niedersachsen (hier: Samtgemeinde), Rheinland-Pfalz, Sachsen, Sachsen-Anhalt, Schleswig-Holstein und Thüringen.</p> |
| Seniorenstatus eines privaten Haushalts | <p>Dargelegt wird die Haushaltstruktur aller privaten Haushalte, wobei dies hier in Abhängigkeit vom Alter der in einem privaten Haushalt wohnhaften Personen erfolgt. Als Senioren/-innen gelten diejenigen Personen, welche zum Zensusstichtag 9. Mai 2011 das 65. Lebensjahr vollendet haben.</p> <p><b>Haushalte mit ausschließlich Senioren/-innen</b></p> <p><b>Haushalte mit Senioren/-innen und Jüngeren</b></p> <p><b>Haushalte ohne Senioren/-innen</b></p>  |
| Stichtagsbezogenheit der Merkmale       | Stichtag der Gebäude- und Wohnungszählung war der 9. Mai 2011. Alle Angaben beziehen sich auf diesen Zeitpunkt.  |

| Merkmal                                       | Definition   |
|---|--|
| Typ des privaten Haushalts<br>(nach Familien) | <p>Dieses Merkmal beschreibt, in welcher Konstellation die Personen eines privaten Haushalts gemeinschaftlich leben, mit Fokus auf die Existenz von Kindern im privaten Haushalt.</p> <p><b>Einpersonenhaushalte (Singlehaushalte)</b></p> <p>► Ein Einpersonenhaushalt bezeichnet einen privaten Haushalt mit einer allein lebenden Person.</p> <p><b>Paare ohne Kind(er)</b></p> <p><b>Paare mit Kind(ern)</b></p> <p><b>Alleinerziehende Elternteile</b></p> <p>► Eine alleinerziehende Mutter oder ein alleinerziehender Vater ist ein Elternteil ohne Partner/-in mit mindestens einem Kind innerhalb eines privaten Haushalts.</p> <p><b>Mehrpersonenhaushalte ohne Kernfamilie</b></p> <p>► Unter Mehrpersonenhaushalten ohne Kernfamilie werden alle anderen privaten Mehrpersonenhaushalte zusammengefasst, die durch die zuvor genannten Kategorien nicht abgedeckt sind, wie etwa nicht eingetragene Lebenspartnerschaften gleichgeschlechtlicher Paare, Wohngemeinschaften, Großeltern-Enkel-Haushalte ohne Elternteile etc.</p> |
| Wohnung                                       | <p>Unter einer Wohnung sind nach außen abgeschlossene, zu Wohnzwecken bestimmte, in der Regel zusammenliegende Räume zu verstehen, die die Führung eines eigenen Haushalts ermöglichen und nicht vollständig für gewerbliche Zwecke genutzt werden.</p> <p>Eine Wohnung muss nicht notwendigerweise eine Küche oder Kochnische enthalten.</p> <p>Wohnungen haben einen eigenen Eingang unmittelbar vom Freien, von einem Treppenhaus oder einem Vorraum. Zur Wohnung können aber auch außerhalb des eigentlichen Wohnungsabschlusses liegende, zu Wohnzwecken ausgebaute Keller- oder Bodenräume (z. B. Mansarden) gehören.</p>  |
| Zahl der Räume                                | <p>Die Zahl der Räume umfasst alle Wohn-, Ess- und Schlafzimmer und andere separate Räume (z. B. bewohnbare Keller- und Bodenräume) von mindestens 6 m<sup>2</sup> Größe sowie abgeschlossene Küchen, unabhängig von deren Größe. Bad, Toilette, Flur und Wirtschaftsräume werden grundsätzlich nicht mitgezählt. Ein Wohnzimmer mit einer Essecke, Schlafnische oder Kochnische ist als ein Raum zu zählen. Dementsprechend bestehen Wohnungen, in denen es keine bauliche Trennung der einzelnen Wohnbereiche gibt (z. B. sogenannte „Loftwohnungen“), aus nur einem Raum.</p> <p><b>1 Raum</b></p> <p><b>2 Räume</b></p> <p><b>3 Räume</b></p> <p><b>4 Räume</b></p> <p><b>5 Räume</b></p> <p><b>6 Räume</b></p> <p><b>7 und mehr Räume</b></p>   |

## **Herausgeber**

Statistisches Landesamt Rheinland-Pfalz  
Mainzer Straße 14-16  
56130 Bad Ems

## **Auskunftsdienst**

E-Mail: [info@statistik.rlp.de](mailto:info@statistik.rlp.de)  
Telefon: 02603 71-4444  
Telefax: 02603 71-19 4444

## **Copyright**

© Statistisches Landesamt Rheinland-Pfalz  
Bad Ems 2014

Vervielfältigung und Verbreitung mit Quellenangabe gestattet.





Rheinland-Pfalz

STATISTISCHES LANDESAMT



# zensus 2011

## **Gebäude und Wohnungen sowie Wohnverhältnisse der Haushalte**

Gemeinde  
Dockweiler

am 9. Mai 2011

Ergebnisse des Zensus 2011



## Inhaltsverzeichnis

|   |    |
|---|----|
| Einführung .....  | 4  |
| Rechtliche Grundlagen .....   | 4  |
| Methode .....   | 4  |
| Systematik von Gebäuden und Wohnungen .....   | 5  |
| Tabellen  |    |
| 1.1 Gebäude mit Wohnraum und Wohnungen in Gebäuden mit Wohnraum<br>nach Baujahr, Gebäudetyp, Zahl der Wohnungen, Eigentumsform und Heizungsart .....        | 6  |
| 1.2 Gebäude mit Wohnraum nach Baujahr und Gebäudeart, Gebäudetyp,<br>Zahl der Wohnungen, Eigentumsform und Heizungsart .....                                | 8  |
| 1.3.1 Gebäude mit Wohnraum nach regionaler Einheit und Baujahr, Gebäudeart,<br>Gebäudetyp, Zahl der Wohnungen, Eigentumsform und Heizungsart .....          | 10 |
| 1.3.2 Gebäude mit Wohnraum nach regionaler Einheit und Baujahr, Gebäudeart,<br>Gebäudetyp, Zahl der Wohnungen, Eigentumsform und Heizungsart – in % – ..... | 12 |
| 2.1 Wohnungen in Gebäuden mit Wohnraum nach Art der Nutzung,<br>Fläche der Wohnung, Zahl der Räume und Ausstattung .....                                    | 14 |
| 2.2.1 Wohnungen in Gebäuden mit Wohnraum nach regionaler Einheit und<br>Art der Nutzung, Fläche der Wohnung, Zahl der Räume und Ausstattung .....           | 15 |
| 2.2.2 Wohnungen in Gebäuden mit Wohnraum nach regionaler Einheit und<br>Art der Nutzung, Fläche der Wohnung, Zahl der Räume und Ausstattung – in % – .....  | 16 |
| 3.1 Gebäude- und Wohnungskennzahlen im regionalen Vergleich .....   | 17 |
| 3.2 Weitere Wohnungskennzahlen im regionalen Vergleich .....  | 20 |
| 4.1 Haushalte nach Typ des privaten Haushalts (nach Familien) und Art der Wohnungs-<br>nutzung, Fläche der Wohnung und Zahl der Räume .....                 | 23 |
| 4.2 Haushalte nach Größe des privaten Haushalts und Art der Wohnungsnutzung,<br>Fläche der Wohnung und Zahl der Räume .....                                 | 24 |
| 4.3 Haushalte nach Seniorenstatus des privaten Haushalts und Art der Wohnungsnutzung,<br>Fläche der Wohnung und Zahl der Räume .....                        | 25 |
| Definitionen .....  | 26 |

## Einführung

Der Zensus 2011 ist eine Bevölkerungs-, Gebäude- und Wohnungszählung. Dabei werden – soweit möglich – bereits vorhandene Daten aus Verwaltungsregistern für statistische Zwecke genutzt. Eine Haushaltebefragung auf Stichprobenbasis, eine Vollerhebung aller an Anschriften mit Sonderbereichen lebenden Personen (Wohnheime und Gemeinschaftsunterkünfte) sowie eine postalische Befragung zu Gebäude- und Wohnungsdaten bei den Eigentümerinnen und Eigentümern oder Verwalterinnen und Verwaltern ergänzen und korrigieren die Informationen aus den Registern. Eine traditionelle Volkszählung inklusive einer Gebäude- und Wohnungszählung wurde in den alten Bundesländern letztmalig 1987, in der DDR letztmalig 1981 durchgeführt. Eine Gebäude- und Wohnungszählung fand nach der Wiedervereinigung nur in den neuen Bundesländern im Jahr 1995 statt.

Ziel des Zensus 2011 war zum einen die Ermittlung der amtlichen Einwohnerzahlen zum Stichtag 9. Mai 2011. Zum anderen wurden wichtige Strukturinformationen erhoben, welche eine umfassende Datengrundlage bieten, wie die Menschen in Deutschland leben, wohnen und arbeiten.

Die vorliegende Publikation präsentiert Ergebnisse des Zensus 2011 zu den Themen Gebäude, Wohnungen und Wohnverhältnisse von Haushalten nach Abschluss der Datenaufbereitung.

## Rechtliche Grundlagen

Die rechtlichen Grundlagen des Zensus 2011 bilden

- die Verordnung Europäische Gemeinschaft (EG) Nummer 763/2008 des Europäischen Parlaments und des Rates vom 9. Juli 2008 über Volks- und Wohnungszählungen,
- das Zensusvorbereitungsgesetz (ZensVorbG 2011),
- das Zensusgesetz 2011 (ZensG 2011),
- die Stichprobenverordnung Zensusgesetz 2011 (StichprobenV),
- sowie die jeweiligen landesrechtlichen Regelungen zur Ausführung des ZensG 2011.

Nach § 1 Abs. 1 ZensG 2011 führten die Statistischen Ämter des Bundes und der Länder eine Bevölkerungs-, Gebäude- und Wohnungszählung (Zensus) mit Stand zum 9. Mai 2011 (Berichtszeitpunkt) als Bundesstatistik durch.

Gemäß § 1 Abs. 3 ZensG 2011 dient der Zensus unter anderem der Gewinnung von Grunddaten für das Gesamtsystem der amtlichen Statistik sowie von Strukturdaten über die Bevölkerung als Datengrundlage für vielfältige politische Entscheidungen.

Die nachstehend veröffentlichten Ergebnisse wurden auf Basis folgender Erhebungen und statistischer Verfahren ermittelt:

- Daten aus der Gebäude- und Wohnungszählung (§ 6 ZensG 2011),
- Daten aus der Zusammenführung der Datensätze und Haushaltegenerierung (§ 9 Abs. 3 ZensG 2011).

## Methode

Da es in Deutschland zu Gebäude- und Wohnungsdaten keine flächendeckenden Register gibt, wurden die Angaben zu Gebäuden und Wohnungen durch eine postalische Befragung der Eigentümerinnen und Eigentümer oder Verwalterinnen und Verwalter von Gebäuden und Wohnungen sowie bewohnten Unterkünften gewonnen. Die zum Stichtag 9. Mai 2011 als Vollerhebung durchgeführte Gebäude- und Wohnungszählung liefert Informationen zu Gebäuden mit Wohnraum sowie zu den darin befindlichen Wohnungen. Zu rein gewerblich genutzten Objekten werden keine Informationen angeboten.



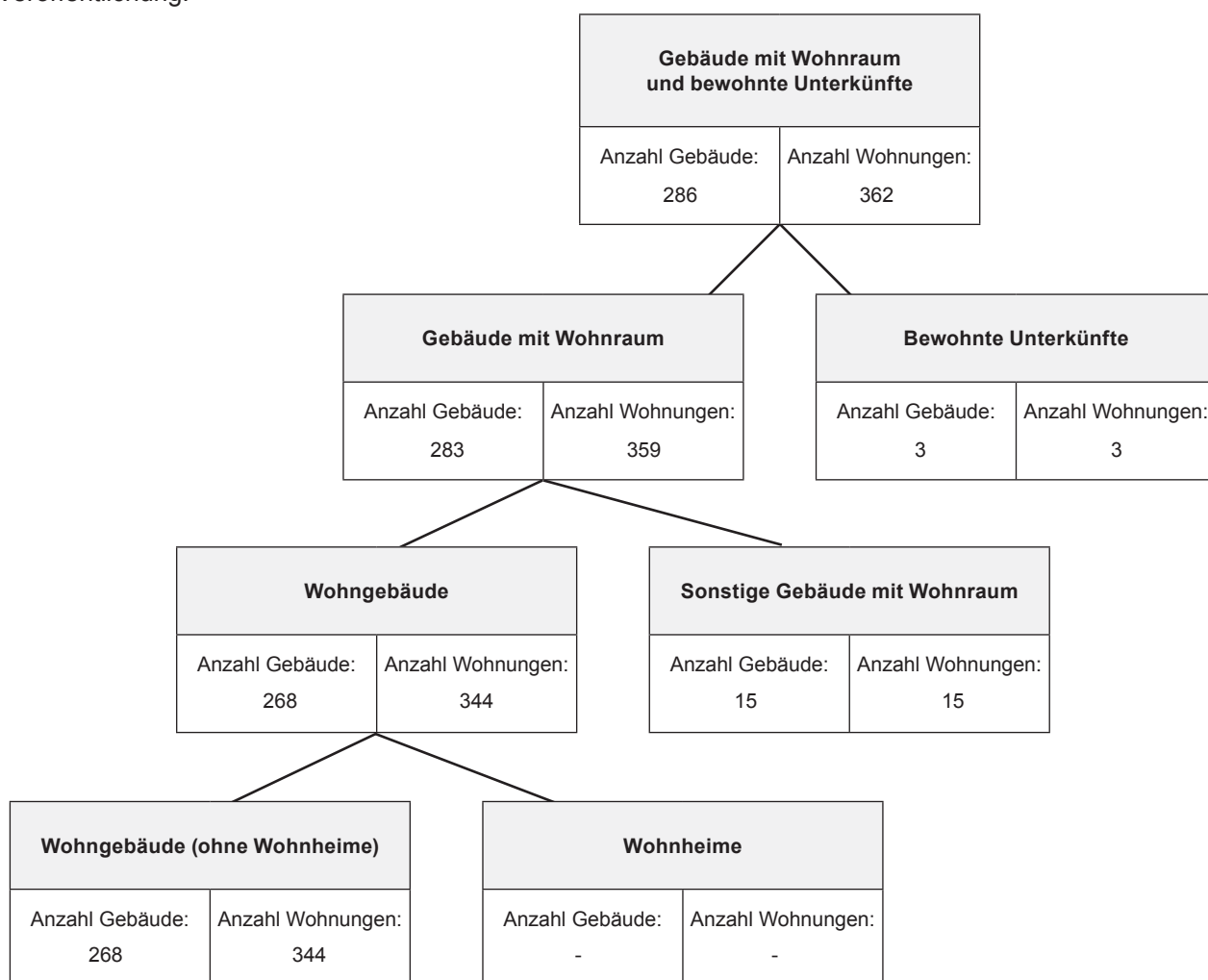
Durch das statistische Verfahren der Haushaltegenerierung stehen nicht nur die gesammelten Informationen zu Bevölkerung, Gebäuden und Wohnungen zur Verfügung, sondern zusätzlich auch Angaben zu Haushalts- und Familienstrukturen. Dabei wurden anschriftenweise Personen zu Haushalten zusammengefasst und den in der Gebäude- und Wohnungszählung erfassten Wohnungen zugeordnet. Die Haushaltegenerierung bildet daher die Wohnhaushalte an einer Anschrift ab. Die Zahl der Haushalte kann von der Zahl der bewohnten Wohnungen abweichen, da ein Haushalt beispielsweise bei Umzügen vorübergehend mehrere Wohnungen nutzen kann.

Bei allen Veröffentlichungen der amtlichen Statistik in Deutschland sind die Einzelangaben der Befragten grundsätzlich geheim zu halten (§ 16 Bundesstatistikgesetz). Bei allen Ergebnisbestandteilen aus Registerauszählungen oder Vollerhebungen des Zensus 2011 erfolgt die Geheimhaltung durch das maschinelle, datenverändernde Verfahren SAFE (Verfahren zur **s**icheren **A**nonymisierung für **E**inzeldaten). Dieses Verfahren stellt sicher, dass bereits vor Erstellung einer Ergebnistabelle kein Datensatz vorhanden ist, welcher Rückschlüsse auf Einzelfälle zulässt.

Weiterführende methodische Informationen zum Zensusmodell und zur Geheimhaltung stehen unter [www.zensus2011.de](http://www.zensus2011.de) zur Verfügung.

## Systematik von Gebäuden und Wohnungen

Im Rahmen des Zensus 2011 werden die Gebäude und Wohnungen nach der Art des Gebäudes in hierarchischen Strukturen abgebildet. Nachstehende Abbildung zeigt die Ergebnisse für die regionale Einheit dieser Veröffentlichung.



Die Ergebnisse zur Gebäude- und Wohnungszählung betrachten ausschließlich Gebäude mit Wohnraum. Bewohnte Unterkünfte bleiben daher für die Ergebnistabellen unberücksichtigt.

### 1.1 Gebäude mit Wohnraum und Wohnungen in Gebäuden mit Wohnraum nach Baujahr, Gebäudetyp, Zahl der Wohnungen, Eigentumsform und Heizungsart

|  | Gebäude mit Wohnraum |           | darunter    |           |
|--|----------------------|-----------|-------------|-----------|
|  | Gebäude              | Wohnungen | Wohngebäude |           |
|  |                      |           | Gebäude     | Wohnungen |
|  | Anzahl               | Anzahl    | Anzahl      | Anzahl    |
| <b>Insgesamt</b>                             |                      |           |             |           |
| Insgesamt                                    | 283                  | 359       | 268         | 344       |
| <b>Baujahr</b>                               |                      |           |             |           |
| Vor 1919                                     | (54)                 | (63)      | (54)        | (63)      |
| 1919 - 1948                                  | 21                   | 21        | 15          | 15        |
| 1949 - 1978                                  | (124)                | 143       | (118)       | 137       |
| 1979 - 1986                                  | 44                   | 70        | 44          | 70        |
| 1987 - 1990                                  | -                    | 18        | -           | 18        |
| 1991 - 1995                                  | 6                    | 10        | 6           | 10        |
| 1996 - 2000                                  | 18                   | 18        | 15          | 15        |
| 2001 - 2004                                  | 12                   | 12        | 12          | 12        |
| 2005 - 2008                                  | (4)                  | (4)       | (4)         | (4)       |
| 2009 und später                              | -                    | -         | -           | -         |
| <b>Gebäudetyp nach Zahl der Wohnungen</b>    |                      |           |             |           |
| Freistehendes Haus Insgesamt                 | 228                  | 286       | 219         | 277       |
| mit 1 Wohnung                                | 184                  | 184       | 178         | 178       |
| mit 2 Wohnungen                              | 38                   | (58)      | 35          | (55)      |
| mit 3 und mehr Wohnungen                     | 6                    | 44        | 6           | 44        |
| Doppelhaushälfte Insgesamt                   | 13                   | 19        | 13          | 19        |
| mit 1 Wohnung                                | 10                   | 10        | 10          | 10        |
| mit 2 Wohnungen                              | 3                    | 6         | 3           | 6         |
| mit 3 und mehr Wohnungen                     | -                    | 3         | -           | 3         |
| Gereihtes Haus Insgesamt                     | (21)                 | (30)      | 15          | (24)      |
| mit 1 Wohnung                                | (15)                 | (15)      | (15)        | (15)      |
| mit 2 Wohnungen                              | 3                    | 6         | -           | 3         |
| mit 3 und mehr Wohnungen                     | 3                    | 9         | -           | 6         |
| Anderer Gebäudetyp Insgesamt                 | 21                   | 24        | 21          | 24        |
| mit 1 Wohnung                                | 18                   | 18        | 18          | 18        |
| mit 2 Wohnungen                              | -                    | 3         | -           | 3         |
| mit 3 und mehr Wohnungen                     | 3                    | 3         | 3           | 3         |
| <b>Zahl der Wohnungen im Gebäude</b>         |                      |           |             |           |
| 1 Wohnung                                    | (227)                | (227)     | (221)       | (221)     |
| 2 Wohnungen                                  | 44                   | (73)      | 38          | (67)      |
| 3 - 6 Wohnungen                              | 12                   | 47        | 9           | 44        |
| 7 - 12 Wohnungen                             | -                    | 12        | -           | 12        |
| 13 und mehr Wohnungen                        | -                    | -         | -           | -         |
| <b>Eigentumsform des Gebäudes</b>            |                      |           |             |           |
| Gemeinschaft von Wohnungseigentümern/-innen  | 7                    | 36        | (4)         | 33        |
| Privatperson/-en                             | (276)                | 320       | (264)       | 308       |
| Wohnungsgenossenschaft                       | -                    | -         | -           | -         |
| Kommune oder kommunales Wohnungsunternehmen  | -                    | -         | -           | -         |
| Privatwirtschaftliches Wohnungsunternehmen   | -                    | -         | -           | -         |
| Anderes privatwirtschaftliches Unternehmen   | -                    | -         | -           | -         |
| Bund oder Land                               | -                    | -         | -           | -         |
| Organisation ohne Erwerbszweck (z.B. Kirche) | -                    | 3         | -           | 3         |

Noch: 1.1 Gebäude mit Wohnraum und Wohnungen in Gebäuden mit Wohnraum nach Baujahr, Gebäudetyp, Zahl der Wohnungen, Eigentumsform und Heizungsart

|  | Gebäude mit Wohnraum |           | darunter    |           |
|--|----------------------|-----------|-------------|-----------|
|  |                      |           | Wohngebäude |           |
|  | Gebäude              | Wohnungen | Gebäude     | Wohnungen |
|  | Anzahl               | Anzahl    | Anzahl      | Anzahl    |
| <b>Heizungsart</b>                               |                      |           |             |           |
| Fernheizung (Fernwärme)                          | 3                    | 3         | 3           | 3         |
| Etagenheizung                                    | 3                    | 3         | 3           | 3         |
| Blockheizung                                     | -                    | -         | -           | -         |
| Zentralheizung                                   | 197                  | 258       | 188         | 249       |
| Einzel-/Mehrraumöfen (auch Nachtspeicherheizung) | 77                   | (92)      | 71          | (86)      |
| Keine Heizung im Gebäude oder in den Wohnungen   | 3                    | 3         | 3           | 3         |

Bei den ausgewiesenen Wohnungszahlen sind gewerblich genutzte Wohnungen nicht, Diplomatenwohnungen/Wohnungen ausländischer Streitkräfte nur in der „Insgesamt-Zeile“ berücksichtigt.

Die ausgewiesenen Zahlen zu „Gebäudetyp nach Zahl der Wohnungen“ und „Zahl der Wohnungen im Gebäude“ können Abweichungen zwischen der Anzahl der Gebäude und der entsprechenden Zahl der Wohnungen in diesen Gebäuden aufweisen. Dies ist auf das beim Zensus 2011 eingesetzte Geheimhaltungsverfahren zurückzuführen sowie auf die in den Wohnungsauswertungen nicht berücksichtigten Diplomatenwohnungen/Wohnungen ausländischer Streitkräfte bzw. gewerblich genutzten Wohnungen.

## 1.2 Gebäude mit Wohnraum nach Baujahr und Gebäudeart, Gebäudetyp, Zahl der Wohnungen, Eigentumsform und Heizungsart

|  | Insgesamt | Baujahr (Jahrzwanzigste) |             |             |                 |
|--|-----------|--------------------------|-------------|-------------|-----------------|
|  |           | Vor 1950                 | 1950 - 1969 | 1970 - 1989 | 1990 und später |
|  | Anzahl    | Anzahl                   | Anzahl      | Anzahl      | Anzahl          |
| <b>Insgesamt</b>                             |           |                          |             |             |                 |
| Insgesamt                                    | 283       | (75)                     | 49          | (119)       | (40)            |
| <b>Art des Gebäudes</b>                      |           |                          |             |             |                 |
| Gebäude mit Wohnraum                         | 283       | (75)                     | 49          | (119)       | (40)            |
| Wohngebäude                                  | 268       | (69)                     | 46          | (116)       | (37)            |
| Wohngebäude (ohne Wohnheime)                 | 268       | (69)                     | 46          | (116)       | (37)            |
| Wohnheime                                    | -         | -                        | -           | -           | -               |
| Sonstige Gebäude mit Wohnraum                | 15        | 6                        | 3           | 3           | 3               |
| <b>Gebäudetyp nach Zahl der Wohnungen</b>    |           |                          |             |             |                 |
| Freistehendes Haus Insgesamt                 | 228       | (57)                     | 39          | (92)        | (40)            |
| mit 1 Wohnung                                | 184       | 51                       | 33          | 63          | 37              |
| mit 2 Wohnungen                              | 38        | 6                        | 6           | (23)        | 3               |
| mit 3 und mehr Wohnungen                     | 6         | -                        | -           | 6           | -               |
| Doppelhaushälfte Insgesamt                   | 13        | 6                        | 4           | 3           | -               |
| mit 1 Wohnung                                | 10        | 3                        | 4           | 3           | -               |
| mit 2 Wohnungen                              | 3         | 3                        | -           | -           | -               |
| mit 3 und mehr Wohnungen                     | -         | -                        | -           | -           | -               |
| Gereihtes Haus Insgesamt                     | (21)      | 9                        | 6           | 6           | -               |
| mit 1 Wohnung                                | (15)      | 6                        | 3           | 6           | -               |
| mit 2 Wohnungen                              | 3         | -                        | 3           | -           | -               |
| mit 3 und mehr Wohnungen                     | 3         | 3                        | -           | -           | -               |
| Anderer Gebäudetyp Insgesamt                 | 21        | 3                        | -           | 18          | -               |
| mit 1 Wohnung                                | 18        | 3                        | -           | 15          | -               |
| mit 2 Wohnungen                              | -         | -                        | -           | -           | -               |
| mit 3 und mehr Wohnungen                     | 3         | -                        | -           | 3           | -               |
| <b>Zahl der Wohnungen im Gebäude</b>         |           |                          |             |             |                 |
| 1 Wohnung                                    | (227)     | (63)                     | 40          | 87          | (37)            |
| 2 Wohnungen                                  | 44        | 9                        | 9           | 23          | 3               |
| 3 - 6 Wohnungen                              | 12        | 3                        | -           | 9           | -               |
| 7 - 12 Wohnungen                             | -         | -                        | -           | -           | -               |
| 13 und mehr Wohnungen                        | -         | -                        | -           | -           | -               |
| <b>Eigentumsform des Gebäudes</b>            |           |                          |             |             |                 |
| Gemeinschaft von Wohnungseigentümern/-innen  | 7         | -                        | 3           | 4           | -               |
| Privatperson/-en                             | (276)     | (75)                     | 46          | (115)       | (40)            |
| Wohnungsgenossenschaft                       | -         | -                        | -           | -           | -               |
| Kommune oder kommunales Wohnungsunternehmen  | -         | -                        | -           | -           | -               |
| Privatwirtschaftliches Wohnungsunternehmen   | -         | -                        | -           | -           | -               |
| Anderes privatwirtschaftliches Unternehmen   | -         | -                        | -           | -           | -               |
| Bund oder Land                               | -         | -                        | -           | -           | -               |
| Organisation ohne Erwerbszweck (z.B. Kirche) | -         | -                        | -           | -           | -               |

Noch: 1.2 Gebäude mit Wohnraum nach Baujahr und Gebäudeart, Gebäudetyp, Zahl der Wohnungen,  
Eigentumsform und Heizungsart

|   | Insgesamt | Baujahr (Jahrzwanzigste) |             |             |                 |
|---|-----------|--------------------------|-------------|-------------|-----------------|
|   |           | Vor 1950                 | 1950 - 1969 | 1970 - 1989 | 1990 und später |
|   | Anzahl    | Anzahl                   | Anzahl      | Anzahl      | Anzahl          |
| <b>Heizungsart</b>                                  |           |                          |             |             |                 |
| Fernheizung (Fernwärme)                             | 3         | 3                        | -           | -           | -               |
| Etagenheizung                                       | 3         | -                        | -           | 3           | -               |
| Blockheizung  | -         | -                        | -           | -           | -               |
| Zentralheizung                                      | 197       | 38                       | 39          | (80)        | (40)            |
| Einzel-/Mehrraumöfen (auch<br>Nachtspeicherheizung) | 77        | 31                       | 10          | 36          | -               |
| Keine Heizung im Gebäude oder in<br>den Wohnungen   | 3         | 3                        | -           | -           | -               |

## 1.3.1 Gebäude mit Wohnraum nach regionaler Einheit und Baujahr, Gebäudeart, Gebäudetyp, Zahl der Wohnungen, Eigentumsform und Heizungsart

|   | Gebäude    |                       |                       |                 |             |
|---|------------|-----------------------|-----------------------|-----------------|-------------|
|   | Dockweiler | Verbandsgemeinde Daun | Landkreis Vulkaneifel | Rheinland-Pfalz | Deutschland |
|   | Anzahl     | Anzahl                | Anzahl                | Anzahl          | Anzahl      |
| <b>Insgesamt</b>                          |            |                       |                       |                 |             |
| Insgesamt                                 | 283        | 8 471                 | 23 720                | 1 183 475       | 18 922 618  |
| <b>Baujahr</b>                            |            |                       |                       |                 |             |
| Vor 1919                                  | (54)       | 1 250                 | 3 744                 | 181 833         | 2 655 042   |
| 1919 - 1948                               | 21         | 730                   | 2 215                 | 123 453         | 2 307 543   |
| 1949 - 1978                               | (124)      | 3 374                 | 9 290                 | 462 714         | 7 188 157   |
| 1979 - 1986                               | 44         | 961                   | 2 600                 | 120 331         | 1 828 250   |
| 1987 - 1990                               | -          | 298                   | 817                   | 47 821          | 736 588     |
| 1991 - 1995                               | 6          | 489                   | 1 365                 | 69 320          | 1 153 484   |
| 1996 - 2000                               | 18         | 668                   | 1 782                 | 79 166          | 1 434 704   |
| 2001 - 2004                               | 12         | 382                   | 982                   | 47 349          | 790 074     |
| 2005 - 2008                               | (4)        | (212)                 | 669                   | 36 981          | 594 658     |
| 2009 und später                           | -          | (107)                 | 256                   | 14 507          | 234 118     |
| <b>Art des Gebäudes</b>                   |            |                       |                       |                 |             |
| Gebäude mit Wohnraum                      | 283        | 8 471                 | 23 720                | 1 183 475       | 18 922 618  |
| Wohngebäude                               | 268        | 8 125                 | 22 800                | 1 140 000       | 18 259 360  |
| Wohngebäude (ohne Wohnheime)              | 268        | 8 125                 | 22 794                | 1 139 024       | 18 239 634  |
| Wohnheime                                 | -          | -                     | 6                     | 976             | 19 726      |
| Sonstige Gebäude mit Wohnraum             | 15         | 346                   | 920                   | 43 475          | 663 258     |
| <b>Gebäudetyp nach Zahl der Wohnungen</b> |            |                       |                       |                 |             |
| Freistehendes Haus Insgesamt              | 228        | 6 824                 | 18 981                | 813 645         | 11 670 098  |
| mit 1 Wohnung                             | 184        | 5 314                 | 14 970                | 597 607         | 7 865 099   |
| mit 2 Wohnungen                           | 38         | 1 083                 | 2 930                 | 143 967         | 2 363 400   |
| mit 3 und mehr Wohnungen                  | 6          | 427                   | 1 081                 | 72 071          | 1 441 599   |
| Doppelhaushälfte Insgesamt                | 13         | 603                   | 1 714                 | 131 807         | 2 767 712   |
| mit 1 Wohnung                             | 10         | 453                   | 1 270                 | 93 446          | 1 961 269   |
| mit 2 Wohnungen                           | 3          | 91                    | 301                   | 21 364          | 424 662     |
| mit 3 und mehr Wohnungen                  | -          | 59                    | 143                   | 16 997          | 381 781     |
| Gereihtes Haus Insgesamt                  | (21)       | 606                   | 1 896                 | 187 370         | 3 714 711   |
| mit 1 Wohnung                             | (15)       | 458                   | 1 400                 | 119 829         | 2 093 366   |
| mit 2 Wohnungen                           | 3          | (74)                  | 270                   | 22 255          | 311 332     |
| mit 3 und mehr Wohnungen                  | 3          | 74                    | 226                   | 45 286          | 1 310 013   |
| Anderer Gebäudetyp Insgesamt              | 21         | 438                   | 1 129                 | 50 653          | 770 097     |
| mit 1 Wohnung                             | 18         | 334                   | 857                   | 33 076          | 419 909     |
| mit 2 Wohnungen                           | -          | 62                    | (175)                 | 7 730           | 130 258     |
| mit 3 und mehr Wohnungen                  | 3          | (42)                  | 97                    | 9 847           | 219 930     |
| <b>Zahl der Wohnungen im Gebäude</b>      |            |                       |                       |                 |             |
| 1 Wohnung                                 | (227)      | 6 559                 | 18 497                | 843 958         | 12 339 643  |
| 2 Wohnungen                               | 44         | 1 310                 | 3 676                 | 195 316         | 3 229 652   |
| 3 - 6 Wohnungen                           | 12         | 528                   | 1 418                 | 114 928         | 2 251 854   |
| 7 - 12 Wohnungen                          | -          | 48                    | 97                    | 23 254          | 882 631     |
| 13 und mehr Wohnungen                     | -          | (26)                  | (32)                  | 6 019           | 218 838     |

Noch: 1.3.1 Gebäude mit Wohnraum nach regionaler Einheit und Baujahr, Gebäudeart, Gebäudetyp, Zahl der Wohnungen, Eigentumsform und Heizungsart

|  | Gebäude    |                       |                       |                 |             |
|--|------------|-----------------------|-----------------------|-----------------|-------------|
|  | Dockweiler | Verbandsgemeinde Daun | Landkreis Vulkaneifel | Rheinland-Pfalz | Deutschland |
|  | Anzahl     | Anzahl                | Anzahl                | Anzahl          | Anzahl      |
| <b>Eigentumsform des Gebäudes</b>                |            |                       |                       |                 |             |
| Gemeinschaft von Wohnungseigentümern/-innen      | 7          | 381                   | 1 132                 | 88 519          | 1 767 017   |
| Privatperson/-en                                 | (276)      | 8 008                 | 22 381                | 1 060 228       | 15 968 275  |
| Wohnungsgenossenschaft                           | -          | -                     | -                     | 3 425           | 288 767     |
| Kommune oder kommunales Wohnungsunternehmen      | -          | 19                    | 48                    | 12 683          | 332 089     |
| Privatwirtschaftliches Wohnungsunternehmen       | -          | 16                    | 47                    | 8 438           | 316 086     |
| Anderes privatwirtschaftliches Unternehmen       | -          | 28                    | 59                    | 4 760           | 131 832     |
| Bund oder Land                                   | -          | 3                     | 3                     | 1 109           | 44 215      |
| Organisation ohne Erwerbszweck (z.B. Kirche)     | -          | 16                    | 50                    | 4 313           | 74 337      |
| <b>Heizungsart</b>                               |            |                       |                       |                 |             |
| Fernheizung (Fernwärme)                          | 3          | (81)                  | 317                   | 28 315          | 1 020 473   |
| Etagenheizung                                    | 3          | 117                   | 447                   | 69 769          | 1 218 091   |
| Blockheizung                                     | -          | 29                    | (89)                  | 5 500           | 186 429     |
| Zentralheizung                                   | 197        | 6 927                 | 18 994                | 964 750         | 14 951 706  |
| Einzel-/Mehrraumöfen (auch Nachtspeicherheizung) | 77         | 1 173                 | 3 512                 | 103 185         | 1 435 746   |
| Keine Heizung im Gebäude oder in den Wohnungen   | 3          | (144)                 | 361                   | 11 956          | 110 173     |

## 1.3.2 Gebäude mit Wohnraum nach regionaler Einheit und Baujahr, Gebäudeart, Gebäudetyp, Zahl der Wohnungen, Eigentumsform und Heizungsart -in %-

|   | Gebäude    |                       |                       |                 |             |
|---|------------|-----------------------|-----------------------|-----------------|-------------|
|   | Dockweiler | Verbandsgemeinde Daun | Landkreis Vulkaneifel | Rheinland-Pfalz | Deutschland |
|   | %          | %                     | %                     | %               | %           |
| <b>Baujahr</b>                            |            |                       |                       |                 |             |
| Vor 1919                                  | (19,1)     | 14,8                  | 15,8                  | 15,4            | 14,0        |
| 1919 - 1948                               | 7,4        | 8,6                   | 9,3                   | 10,4            | 12,2        |
| 1949 - 1978                               | (43,8)     | 39,8                  | 39,2                  | 39,1            | 38,0        |
| 1979 - 1986                               | 15,5       | 11,3                  | 11,0                  | 10,2            | 9,7         |
| 1987 - 1990                               | -          | 3,5                   | 3,4                   | 4,0             | 3,9         |
| 1991 - 1995                               | 2,1        | 5,8                   | 5,8                   | 5,9             | 6,1         |
| 1996 - 2000                               | 6,4        | 7,9                   | 7,5                   | 6,7             | 7,6         |
| 2001 - 2004                               | 4,2        | 4,5                   | 4,1                   | 4,0             | 4,2         |
| 2005 - 2008                               | (1,4)      | (2,5)                 | 2,8                   | 3,1             | 3,1         |
| 2009 und später                           | -          | (1,3)                 | 1,1                   | 1,2             | 1,2         |
| <b>Art des Gebäudes</b>                   |            |                       |                       |                 |             |
| Gebäude mit Wohnraum                      | 100,0      | 100,0                 | 100,0                 | 100,0           | 100,0       |
| Wohngebäude                               | 94,7       | 95,9                  | 96,1                  | 96,3            | 96,5        |
| Wohngebäude (ohne Wohnheime)              | 94,7       | 95,9                  | 96,1                  | 96,2            | 96,4        |
| Wohnheime                                 | -          | -                     | 0,0                   | 0,1             | 0,1         |
| Sonstige Gebäude mit Wohnraum             | 5,3        | 4,1                   | 3,9                   | 3,7             | 3,5         |
| <b>Gebäudetyp nach Zahl der Wohnungen</b> |            |                       |                       |                 |             |
| Freistehendes Haus Insgesamt              | 80,6       | 80,6                  | 80,0                  | 68,8            | 61,7        |
| mit 1 Wohnung                             | 65,0       | 62,7                  | 63,1                  | 50,5            | 41,6        |
| mit 2 Wohnungen                           | 13,4       | 12,8                  | 12,4                  | 12,2            | 12,5        |
| mit 3 und mehr Wohnungen                  | 2,1        | 5,0                   | 4,6                   | 6,1             | 7,6         |
| Doppelhaushälfte Insgesamt                | 4,6        | 7,1                   | 7,2                   | 11,1            | 14,6        |
| mit 1 Wohnung                             | 3,5        | 5,3                   | 5,4                   | 7,9             | 10,4        |
| mit 2 Wohnungen                           | 1,1        | 1,1                   | 1,3                   | 1,8             | 2,2         |
| mit 3 und mehr Wohnungen                  | -          | 0,7                   | 0,6                   | 1,4             | 2,0         |
| Gereihtes Haus Insgesamt                  | (7,4)      | 7,2                   | 8,0                   | 15,8            | 19,6        |
| mit 1 Wohnung                             | (5,3)      | 5,4                   | 5,9                   | 10,1            | 11,1        |
| mit 2 Wohnungen                           | 1,1        | (0,9)                 | 1,1                   | 1,9             | 1,6         |
| mit 3 und mehr Wohnungen                  | 1,1        | 0,9                   | 1,0                   | 3,8             | 6,9         |
| Anderer Gebäudetyp Insgesamt              | 7,4        | 5,2                   | 4,8                   | 4,3             | 4,1         |
| mit 1 Wohnung                             | 6,4        | 3,9                   | 3,6                   | 2,8             | 2,2         |
| mit 2 Wohnungen                           | -          | 0,7                   | (0,7)                 | 0,7             | 0,7         |
| mit 3 und mehr Wohnungen                  | 1,1        | (0,5)                 | 0,4                   | 0,8             | 1,2         |
| <b>Zahl der Wohnungen im Gebäude</b>      |            |                       |                       |                 |             |
| 1 Wohnung                                 | (80,2)     | 77,4                  | 78,0                  | 71,3            | 65,2        |
| 2 Wohnungen                               | 15,5       | 15,5                  | 15,5                  | 16,5            | 17,1        |
| 3 - 6 Wohnungen                           | 4,2        | 6,2                   | 6,0                   | 9,7             | 11,9        |
| 7 - 12 Wohnungen                          | -          | 0,6                   | 0,4                   | 2,0             | 4,7         |
| 13 und mehr Wohnungen                     | -          | (0,3)                 | (0,1)                 | 0,5             | 1,2         |



Noch: 1.3.2 Gebäude mit Wohnraum nach regionaler Einheit und Baujahr, Gebäudeart, Gebäudetyp, Zahl der Wohnungen, Eigentumsform und Heizungsart -in %-

|  | Gebäude    |                       |                       |                 |             |
|--|------------|-----------------------|-----------------------|-----------------|-------------|
|  | Dockweiler | Verbandsgemeinde Daun | Landkreis Vulkaneifel | Rheinland-Pfalz | Deutschland |
|  | %          | %                     | %                     | %               | %           |
| <b>Eigentumsform des Gebäudes</b>                |            |                       |                       |                 |             |
| Gemeinschaft von Wohnungseigentümern/-innen      | 2,5        | 4,5                   | 4,8                   | 7,5             | 9,3         |
| Privatperson/-en                                 | (97,5)     | 94,5                  | 94,4                  | 89,6            | 84,4        |
| Wohnungsgenossenschaft                           | -          | -                     | -                     | 0,3             | 1,5         |
| Kommune oder kommunales Wohnungsunternehmen      | -          | 0,2                   | 0,2                   | 1,1             | 1,8         |
| Privatwirtschaftliches Wohnungsunternehmen       | -          | 0,2                   | 0,2                   | 0,7             | 1,7         |
| Anderes privatwirtschaftliches Unternehmen       | -          | 0,3                   | 0,2                   | 0,4             | 0,7         |
| Bund oder Land                                   | -          | 0,0                   | 0,0                   | 0,1             | 0,2         |
| Organisation ohne Erwerbszweck (z.B. Kirche)     | -          | 0,2                   | 0,2                   | 0,4             | 0,4         |
| <b>Heizungsart</b>                               |            |                       |                       |                 |             |
| Fernheizung (Fernwärme)                          | 1,1        | (1,0)                 | 1,3                   | 2,4             | 5,4         |
| Etagenheizung                                    | 1,1        | 1,4                   | 1,9                   | 5,9             | 6,4         |
| Blockheizung                                     | -          | 0,3                   | (0,4)                 | 0,5             | 1,0         |
| Zentralheizung                                   | 69,6       | 81,8                  | 80,1                  | 81,5            | 79,0        |
| Einzel-/Mehrraumöfen (auch Nachtspeicherheizung) | 27,2       | 13,8                  | 14,8                  | 8,7             | 7,6         |
| Keine Heizung im Gebäude oder in den Wohnungen   | 1,1        | (1,7)                 | 1,5                   | 1,0             | 0,6         |

Die relativen Ergebnisse beziehen sich auf die Gesamtzahl der Gebäude der jeweiligen regionalen Einheit je betrachtetem Gebäudemerkmal.

Die relativen Werte wurden durch Division von Ergebnissen nach Durchführung der Geheimhaltung errechnet.

## 2.1 Wohnungen in Gebäuden mit Wohnraum nach Art der Nutzung, Fläche der Wohnung, Zahl der Räume und Ausstattung

|  | Wohnungen in Gebäuden mit Wohnraum | davon                     |   |                         |  |
|--|------------------------------------|---------------------------|---|-------------------------|--|
|  |                                    | Wohnungen in Wohngebäuden | davon                                       |                         | Wohnungen in Sonstigen Gebäuden mit Wohnraum |
|  |                                    |                           | Wohnungen in Wohngebäuden (keine Wohnheime) | Wohnungen in Wohnheimen |  |
|  | Anzahl                             | Anzahl                    | Anzahl                                      | Anzahl                  | Anzahl                                       |
| <b>Insgesamt</b>                               |                                    |                           |   |                         |  |
| Insgesamt                                      | 359                                | 344                       | 344   | -                       | 15   |
| <b>Art der Wohnungsnutzung</b>                 |                                    |                           |   |                         |  |
| Von Eigentümer/-in bewohnt                     | (245)                              | (236)                     | (236)                                       | -                       | 9  |
| Zu Wohnzwecken vermietet (auch mietfrei)       | (71)                               | (68)                      | (68)  | -                       | 3  |
| Ferien- und Freizeitwohnung                    | 31                                 | 31                        | 31  | -                       | -  |
| Leer stehend                                   | 12                                 | 9                         | 9   | -                       | 3  |
| <b>Fläche der Wohnung in m²</b>                |                                    |                           |   |                         |  |
| Unter 40                                       | 12                                 | 12                        | 12  | -                       | -  |
| 40 - 59  | 40                                 | 40                        | 40  | -                       | -  |
| 60 - 79  | (66)                               | (60)                      | (60)  | -                       | 6  |
| 80 - 99  | (38)                               | (38)                      | (38)  | -                       | -  |
| 100 - 119                                      | 54                                 | 51                        | 51  | -                       | 3  |
| 120 - 139                                      | 55                                 | 52                        | 52  | -                       | 3  |
| 140 - 159                                      | 41                                 | 41                        | 41  | -                       | -  |
| 160 - 179                                      | 24                                 | 24                        | 24  | -                       | -  |
| 180 - 199                                      | 11                                 | 11                        | 11  | -                       | -  |
| 200 und mehr                                   | 18                                 | 15                        | 15  | -                       | 3  |
| <b>Zahl der Räume</b>                          |                                    |                           |   |                         |  |
| 1 Raum   | 6                                  | 6                         | 6   | -                       | -  |
| 2 Räume  | 28                                 | 25                        | 25  | -                       | 3  |
| 3 Räume  | (61)                               | (55)                      | (55)  | -                       | 6  |
| 4 Räume  | 49                                 | 49                        | 49  | -                       | -  |
| 5 Räume  | 63                                 | 63                        | 63  | -                       | -  |
| 6 Räume  | 54                                 | 48                        | 48  | -                       | 6  |
| 7 und mehr Räume                               | 98                                 | 98                        | 98  | -                       | -  |
| <b>Ausstattung der Wohnung</b>                 |                                    |                           |   |                         |  |
| Badewanne/Dusche und WC vorhanden              | 359                                | 344                       | 344   | -                       | 15   |
| Badewanne/Dusche und WC nicht vorhanden        | -                                  | -                         | -   | -                       | -  |
| Badewanne/Dusche vorhanden, WC nicht vorhanden | -                                  | -                         | -   | -                       | -  |
| Badewanne/Dusche nicht vorhanden, WC vorhanden | -                                  | -                         | -   | -                       | -  |

Bei den ausgewiesenen Wohnungszahlen sind gewerblich genutzte Wohnungen nicht, Diplomatenwohnungen/Wohnungen ausländischer Streitkräfte nur in der „Insgesamt-Zeile“ berücksichtigt.

## 2.2.1 Wohnungen in Gebäuden mit Wohnraum nach regionaler Einheit und Art der Nutzung, Fläche der Wohnung, Zahl der Räume und Ausstattung

|  | Wohnungen  |                       |                       |                 |             |
|--|------------|-----------------------|-----------------------|-----------------|-------------|
|  | Dockweiler | Verbandsgemeinde Daun | Landkreis Vulkaneifel | Rheinland-Pfalz | Deutschland |
|  | Anzahl     | Anzahl                | Anzahl                | Anzahl          | Anzahl      |
| <b>Insgesamt</b>                               |            |                       |                       |                 |             |
| Insgesamt                                      | 359        | 11 745                | 31 880                | 2 010 559       | 40 563 320  |
| <b>Art der Wohnungsnutzung</b>                 |            |                       |                       |                 |             |
| Von Eigentümer/-in bewohnt                     | (245)      | 6 961                 | 19 431                | 1 056 986       | 17 292 029  |
| Zu Wohnzwecken vermietet (auch mietfrei)       | (71)       | 3 812                 | 9 426                 | 841 958         | 21 199 913  |
| Ferien- und Freizeitwohnung                    | 31         | 447                   | 1 486                 | 14 906          | 224 529     |
| Leer stehend                                   | 12         | 525                   | 1 533                 | 89 040          | 1 828 846   |
| <b>Fläche der Wohnung in m²</b>                |            |                       |                       |                 |             |
| Unter 40                                       | 12         | 209                   | 471                   | 79 051          | 2 177 061   |
| 40 - 59  | 40         | 994                   | 2 492                 | 219 658         | 7 288 734   |
| 60 - 79  | (66)       | 1 743                 | 4 570                 | 368 640         | 9 663 142   |
| 80 - 99  | (38)       | 2 017                 | 5 625                 | 363 190         | 6 987 435   |
| 100 - 119                                      | 54         | 1 827                 | 5 122                 | 281 553         | 4 913 194   |
| 120 - 139                                      | 55         | 2 080                 | 5 754                 | 282 169         | 4 211 779   |
| 140 - 159                                      | 41         | 1 288                 | 3 526                 | 181 337         | 2 394 089   |
| 160 - 179                                      | 24         | 705                   | 1 782                 | 86 315          | 1 117 240   |
| 180 - 199                                      | 11         | 347                   | 953                   | 53 728          | 686 793     |
| 200 und mehr                                   | 18         | 535                   | 1 581                 | 87 249          | 1 105 850   |
| <b>Zahl der Räume</b>                          |            |                       |                       |                 |             |
| 1 Raum   | 6          | (119)                 | 290                   | 56 146          | 1 306 117   |
| 2 Räume  | 28         | 603                   | 1 524                 | 130 279         | 3 735 658   |
| 3 Räume  | (61)       | 1 529                 | 3 899                 | 335 419         | 8 890 843   |
| 4 Räume  | 49         | 1 941                 | 5 534                 | 436 277         | 10 410 969  |
| 5 Räume  | 63         | 2 064                 | 5 864                 | 364 352         | 6 855 418   |
| 6 Räume  | 54         | 2 181                 | 6 002                 | 292 471         | 4 406 792   |
| 7 und mehr Räume                               | 98         | 3 308                 | 8 763                 | 387 946         | 4 939 520   |
| <b>Ausstattung der Wohnung</b>                 |            |                       |                       |                 |             |
| Badewanne/Dusche und WC vorhanden              | 359        | 11 658                | 31 595                | 1 970 139       | 39 916 059  |
| Badewanne/Dusche und WC nicht vorhanden        | -          | (18)                  | (99)                  | 6 506           | 308 371     |
| Badewanne/Dusche vorhanden, WC nicht vorhanden | -          | 12                    | (37)                  | 4 165           | 104 585     |
| Badewanne/Dusche nicht vorhanden, WC vorhanden | -          | 57                    | (145)                 | 22 080          | 216 302     |

Bei den ausgewiesenen Wohnungszahlen sind gewerblich genutzte Wohnungen nicht, Diplomatenwohnungen/Wohnungen ausländischer Streitkräfte nur in der „Insgesamt-Zeile“ berücksichtigt.

## 2.2.2 Wohnungen in Gebäuden mit Wohnraum nach regionaler Einheit und Art der Nutzung, Fläche der Wohnung, Zahl der Räume und Ausstattung -in %-

|  | Wohnungen  |                       |                       |                 |             |
|--|------------|-----------------------|-----------------------|-----------------|-------------|
|  | Dockweiler | Verbandsgemeinde Daun | Landkreis Vulkaneifel | Rheinland-Pfalz | Deutschland |
|  | %          | %                     | %                     | %               | %           |
| <b>Art der Wohnungsnutzung</b>                 |            |                       |                       |                 |             |
| Von Eigentümer/-in bewohnt                     | (68,2)     | 59,3                  | 61,0                  | 52,8            | 42,6        |
| Zu Wohnzwecken vermietet (auch mietfrei)       | (19,8)     | 32,5                  | 29,6                  | 42,0            | 52,3        |
| Ferien- und Freizeitwohnung                    | 8,6        | 3,8                   | 4,7                   | 0,7             | 0,6         |
| Leer stehend                                   | 3,3        | 4,5                   | 4,8                   | 4,4             | 4,5         |
| <b>Fläche der Wohnung in m²</b>                |            |                       |                       |                 |             |
| Unter 40                                       | 3,3        | 1,8                   | 1,5                   | 3,9             | 5,4         |
| 40 - 59  | 11,1       | 8,5                   | 7,8                   | 11,0            | 18,0        |
| 60 - 79  | (18,4)     | 14,8                  | 14,3                  | 18,4            | 23,8        |
| 80 - 99  | (10,6)     | 17,2                  | 17,6                  | 18,1            | 17,2        |
| 100 - 119                                      | 15,0       | 15,6                  | 16,1                  | 14,1            | 12,1        |
| 120 - 139                                      | 15,3       | 17,7                  | 18,1                  | 14,1            | 10,4        |
| 140 - 159                                      | 11,4       | 11,0                  | 11,1                  | 9,1             | 5,9         |
| 160 - 179                                      | 6,7        | 6,0                   | 5,6                   | 4,3             | 2,8         |
| 180 - 199                                      | 3,1        | 3,0                   | 3,0                   | 2,7             | 1,7         |
| 200 und mehr                                   | 5,0        | 4,6                   | 5,0                   | 4,4             | 2,7         |
| <b>Zahl der Räume</b>                          |            |                       |                       |                 |             |
| 1 Raum   | 1,7        | (1,0)                 | 0,9                   | 2,8             | 3,2         |
| 2 Räume  | 7,8        | 5,1                   | 4,8                   | 6,5             | 9,2         |
| 3 Räume  | (17,0)     | 13,0                  | 12,2                  | 16,7            | 21,9        |
| 4 Räume  | 13,6       | 16,5                  | 17,4                  | 21,8            | 25,7        |
| 5 Räume  | 17,5       | 17,6                  | 18,4                  | 18,2            | 16,9        |
| 6 Räume  | 15,0       | 18,6                  | 18,8                  | 14,6            | 10,9        |
| 7 und mehr Räume                               | 27,3       | 28,2                  | 27,5                  | 19,4            | 12,2        |
| <b>Ausstattung der Wohnung</b>                 |            |                       |                       |                 |             |
| Badewanne/Dusche und WC vorhanden              | 100,0      | 99,3                  | 99,1                  | 98,4            | 98,4        |
| Badewanne/Dusche und WC nicht vorhanden        | -          | (0,2)                 | (0,3)                 | 0,3             | 0,8         |
| Badewanne/Dusche vorhanden, WC nicht vorhanden | -          | 0,1                   | (0,1)                 | 0,2             | 0,3         |
| Badewanne/Dusche nicht vorhanden, WC vorhanden | -          | 0,5                   | (0,5)                 | 1,1             | 0,5         |

Bei den ausgewiesenen Wohnungszahlen sind gewerblich genutzte Wohnungen, Diplomatenwohnungen/Wohnungen ausländischer Streitkräfte nicht berücksichtigt.

Die relativen Ergebnisse beziehen sich auf die Gesamtzahl der Gebäude der jeweiligen regionalen Einheit je betrachtetem Gebäudemerkmal.

Die relativen Werte wurden durch Division von Ergebnissen nach Durchführung der Geheimhaltung errechnet.

## 3.1 Gebäude- und Wohnungskennzahlen im regionalen Vergleich

| Gebiet                             | Kennzahlen für Gebäude und Wohnungen |  |   |
|------------------------------------|--------------------------------------|--|---|
|                                    | Eigentümerquote<br>(Wohnungen)       | Durchschnittliche<br>Wohnungsgröße in m² | Durchschnittliche Anzahl<br>der Wohnungen je<br>Wohngebäude |
|                                    | %                                    | m²                                       | Anzahl  |
| <b>Verbandsgemeinde Daun</b>       | 66                                   | 111                                      | 1   |
| Betteldorf                         | .                                    | .  | 1   |
| Bleckhausen                        | .                                    | .  | 1   |
| Brockscheid                        | .                                    | .  | 1   |
| Darscheid                          | .                                    | .  | 1   |
| Daun, Stadt                        | 51                                   | 105                                      | 2   |
| Demerath                           | .                                    | .  | 1   |
| Deudesfeld                         | .                                    | .  | 1   |
| <b>Dockweiler</b>                  | .                                    | .  | 1   |
| Dreis-Brück                        | 77                                   | 119                                      | 1   |
| Ellscheid                          | 78                                   | .  | 1   |
| Gefell                             | .                                    | .  | 1   |
| Gillenfeld                         | 66                                   | .  | 1   |
| Hinterweiler                       | .                                    | 126                                      | 1   |
| Hörscheid                          | .                                    | .  | 1   |
| Immerath                           | .                                    | .  | 1   |
| Kirchweiler                        | .                                    | .  | 1   |
| Kradenbach                         | .                                    | .  | 1   |
| Mehren                             | 62                                   | 113                                      | 1   |
| Meisburg                           | .                                    | .  | 1   |
| Mückeln                            | 76                                   | .  | 1   |
| Nerdlen                            | .                                    | .  | 1   |
| Niederstadtfeld                    | .                                    | .  | 1   |
| Oberstadtfeld                      | .                                    | .  | 1   |
| Sarmersbach                        | .                                    | .  | 1   |
| Saxler                             | .                                    | .  | 1   |
| Schalkenmehren                     | .                                    | .  | 1   |
| Schutz                             | .                                    | .  | 1   |
| Schönbach                          | .                                    | .  | 1   |
| Steineberg                         | .                                    | .  | 1   |
| Steiningen                         | .                                    | .  | 1   |
| Strohn                             | .                                    | .  | 1   |
| Strotzbüsch                        | .                                    | 110                                      | 1   |
| Udler                              | .                                    | .  | 1   |
| Utzerath                           | 86                                   | .  | 1   |
| Wallenborn                         | .                                    | .  | 1   |
| Weidenbach                         | .                                    | .  | 1   |
| Winkel (Eifel)                     | .                                    | .  | 1   |
| Üdersdorf                          | 74                                   | .  | 1   |
| <b>Verbandsgemeinde Gerolstein</b> | 67                                   | 110                                      | 1   |
| Berlingen                          | .                                    | .  | 1   |
| Birresborn                         | .                                    | .  | 1   |
| Densborn                           | .                                    | 114                                      | 1   |
| Duppach                            | .                                    | .  | 1   |
| Gerolstein, Stadt                  | 59                                   | 108                                      | 1   |
| Hohenfels-Essingen                 | .                                    | .  | 1   |
| Kalenborn-Scheuern                 | .                                    | .  | 1   |
| Kopp                               | .                                    | .  | 1   |
| Mürtenbach                         | .                                    | .  | 1   |
| Neroth                             | .                                    | .  | 1   |
| Pelm                               | .                                    | .  | 1   |

## Noch: 3.1 Gebäude- und Wohnungskennzahlen im regionalen Vergleich

| Gebiet                      | Kennzahlen für Gebäude und Wohnungen |  |   |
|-----------------------------|--------------------------------------|--|---|
|                             | Eigentümerquote<br>(Wohnungen)       | Durchschnittliche<br>Wohnungsgröße in m² | Durchschnittliche Anzahl<br>der Wohnungen je<br>Wohngebäude |
|                             | %                                    | m²                                       | Anzahl  |
| Rockeskyll                  | .                                    | 114                                      | 1   |
| Salm                        | .                                    | .  | 1   |
| Verbandsgemeinde Hillesheim | 70                                   | 115                                      | 1   |
| Basberg                     | .                                    | .  | 1   |
| Berndorf                    | .                                    | .  | 1   |
| Dohm-Lammersdorf            | .                                    | .  | 1   |
| Hillesheim, Stadt           | 57                                   | .  | 2   |
| Kerpen (Eifel)              | .                                    | .  | 1   |
| Nohn                        | .                                    | .  | 1   |
| Oberbettingen               | .                                    | .  | 1   |
| Oberehe-Stroheich           | .                                    | .  | 1   |
| Walsdorf                    | .                                    | .  | 1   |
| Wiesbaum                    | .                                    | .  | 1   |
| Üxheim                      | .                                    | .  | 1   |
| Verbandsgemeinde Kelberg    | 74                                   | .  | 1   |
| Arbach                      | .                                    | .  | 1   |
| Beinhausen                  | .                                    | .  | 1   |
| Bereborn                    | .                                    | .  | 1   |
| Berenbach                   | .                                    | .  | 1   |
| Bodenbach                   | .                                    | 122                                      | 1   |
| Bongard                     | .                                    | 116                                      | 1   |
| Borler                      | .                                    | .  | 1   |
| Boxberg                     | .                                    | .  | 1   |
| Brücktal                    | .                                    | .  | 2   |
| Drees                       | .                                    | .  | 1   |
| Gelenberg                   | 87                                   | 128                                      | 1   |
| Gunderath                   | .                                    | .  | 1   |
| Horperath                   | .                                    | .  | 1   |
| Höchstberg                  | .                                    | .  | 1   |
| Hörschhausen                | .                                    | .  | 1   |
| Kaperich                    | .                                    | .  | 1   |
| Katzwinkel                  | 87                                   | .  | 1   |
| Kelberg                     | 65                                   | 119                                      | 1   |
| Kirsbach                    | .                                    | .  | 1   |
| Kolverath                   | .                                    | .  | 1   |
| Kötterichen                 | .                                    | 114                                      | 1   |
| Lirstal                     | .                                    | 100                                      | 1   |
| Mannebach                   | .                                    | .  | 1   |
| Mosbruch                    | 90                                   | .  | 1   |
| Neichen                     | .                                    | .  | 1   |
| Nitz                        | .                                    | .  | 2   |
| Oberelz                     | .                                    | .  | 1   |
| Reimerath                   | .                                    | .  | 1   |
| Retterath                   | .                                    | .  | 1   |
| Sassen                      | .                                    | .  | 1   |
| Uersfeld                    | .                                    | .  | 1   |
| Ueß                         | .                                    | .  | 1   |
| Welcherath                  | .                                    | .  | 1   |
| Verbandsgemeinde Obere Kyll | 72                                   | 111                                      | 1   |
| Birgel                      | .                                    | .  | 1   |
| Esch                        | .                                    | .  | 1   |
| Feusdorf                    | 80                                   | 120                                      | 1   |

## Noch: 3.1 Gebäude- und Wohnungskennzahlen im regionalen Vergleich

| Gebiet                       | Kennzahlen für Gebäude und Wohnungen |  |   |
|------------------------------|--------------------------------------|--|---|
|                              | Eigentümerquote<br>(Wohnungen)       | Durchschnittliche<br>Wohnungsgröße in m² | Durchschnittliche Anzahl<br>der Wohnungen je<br>Wohngebäude |
|                              | %                                    | m²                                       | Anzahl  |
| Gönnersdorf                  | .                                    | .  | 1   |
| Hallschlag                   | .                                    | .  | 1   |
| Jünkerath                    | 62                                   | .  | 1   |
| Kerschenbach                 | .                                    | .  | 1   |
| Lissendorf                   | 67                                   | 99                                       | 1   |
| Ormont                       | .                                    | .  | 1   |
| Reuth                        | .                                    | .  | 2   |
| Scheid                       | 88                                   | .  | 1   |
| Schüller                     | .                                    | .  | 1   |
| Stadtkyll                    | .                                    | .  | 1   |
| Steffeln                     | .                                    | .  | 1   |
| <b>Landkreis Vulkaneifel</b> | 68,6                                 | .  | 1,4   |
| <b>Rheinland-Pfalz</b>       | 57,1                                 | 104,2                                    | 1,7   |
| <b>Deutschland</b>           | 45,9                                 | 91,4                                     | 2,1   |

Die Kennzahlen wurden durch Division von Originalergebnissen vor Geheimhaltung errechnet. Kennzahlwerte, die Rückschlüsse auf diese Originalergebnisse ermöglichen würden, wurden gesperrt.

Weitere Informationen zur jeweiligen Berechnung sind dem Bereich der Definitionen zu entnehmen.

## 3.2 Weitere Wohnungskennzahlen im regionalen Vergleich

| Gebiet                             | Kennzahlen für Wohnungen                  |                             |   |
|------------------------------------|---|-----------------------------|---|
|                                    | Anteil des selbst genutzten Wohneigentums | Leerstandsquote (Wohnungen) | Anteil des zu Wohnzwecken vermieteten Wohneigentums (auch mietfrei) |
|                                    | %   | %                           | %   |
| <b>Verbandsgemeinde Daun</b>       | 63  | 4                           | 33  |
| Betteldorf                         | .   | .                           | .   |
| Bleckhausen                        | .   | .                           | .   |
| Brockscheid                        | .   | .                           | .   |
| Darscheid                          | .   | .                           | .   |
| Daun, Stadt                        | 49  | 3                           | 48  |
| Demerath                           | .   | 6                           | 17  |
| Deudesfeld                         | .   | .                           | 20  |
| <b>Dockweiler</b>                  | .   | .                           | .   |
| Dreis-Brück                        | .   | 5                           | 21  |
| Ellscheid                          | .   | .                           | .   |
| Gefell                             | .   | -                           | .   |
| Gillenfeld                         | 63  | 5                           | 32  |
| Hinterweiler                       | .   | .                           | .   |
| Hörscheid                          | .   | .                           | .   |
| Immerath                           | .   | 5                           | .   |
| Kirchweiler                        | .   | 6                           | .   |
| Kradenbach                         | .   | .                           | .   |
| Mehren                             | 59  | 5                           | 36  |
| Meisburg                           | .   | .                           | .   |
| Mückeln                            | .   | .                           | 24  |
| Nerdlen                            | .   | 4                           | .   |
| Niederstadtfeld                    | 76  | .                           | .   |
| Oberstadtfeld                      | .   | .                           | .   |
| Sarmersbach                        | .   | .                           | .   |
| Saxler                             | 69  | .                           | .   |
| Schalkenmehren                     | .   | .                           | .   |
| Schutz                             | .   | .                           | .   |
| Schönbach                          | .   | .                           | .   |
| Steineberg                         | 79  | .                           | .   |
| Steiningen                         | 69  | .                           | .   |
| Strohn                             | .   | .                           | .   |
| Strotzbüsch                        | 69  | .                           | .   |
| Udler                              | .   | .                           | .   |
| Utzerath                           | .   | .                           | 13  |
| Wallenborn                         | .   | 7                           | .   |
| Weidenbach                         | .   | .                           | .   |
| Winkel (Eifel)                     | .   | .                           | .   |
| Üdersdorf                          | 71  | 4                           | 25  |
| <b>Verbandsgemeinde Gerolstein</b> | 64  | 5                           | 31  |
| Berlingen                          | .   | .                           | .   |
| Birresborn                         | .   | 7                           | .   |
| Densborn                           | .   | .                           | .   |
| Duppach                            | .   | 9                           | .   |
| Gerolstein, Stadt                  | 57  | 5                           | 39  |
| Hohenfels-Essingen                 | .   | 4                           | .   |
| Kalenborn-Scheuern                 | .   | .                           | .   |
| Kopp                               | .   | .                           | .   |
| Mürtenbach                         | 68  | .                           | .   |
| Neroth                             | 75  | .                           | .   |
| Pelm                               | 67  | .                           | .   |



## Noch: 3.2 Weitere Wohnungskennzahlen im regionalen Vergleich

| Gebiet                      | Kennzahlen für Wohnungen                  |                             |   |
|-----------------------------|---|-----------------------------|---|
|                             | Anteil des selbst genutzten Wohneigentums | Leerstandsquote (Wohnungen) | Anteil des zu Wohnzwecken vermieteten Wohneigentums (auch mietfrei) |
|                             | %   | %                           | %   |
| Rockeskyll                  | .   | .                           | .   |
| Salm                        | .   | .                           | .   |
| Verbandsgemeinde Hillesheim | 67  | 4                           | 29  |
| Basberg                     | .   | .                           | .   |
| Berndorf                    | 75  | .                           | .   |
| Dohm-Lammersdorf            | .   | .                           | .   |
| Hillesheim, Stadt           | 55  | .                           | 42  |
| Kerpen (Eifel)              | .   | 7                           | .   |
| Nohn                        | .   | .                           | .   |
| Oberbettingen               | .   | 1                           | .   |
| Oberehe-Stroheich           | 82  | .                           | 15  |
| Walsdorf                    | .   | 6                           | .   |
| Wiesbaum                    | .   | .                           | .   |
| Üxheim                      | 74  | .                           | .   |
| Verbandsgemeinde Kelberg    | 71  | 5                           | 24  |
| Arbach                      | .   | .                           | .   |
| Beinhausen                  | .   | -                           | .   |
| Bereborn                    | .   | .                           | .   |
| Berenbach                   | .   | .                           | .   |
| Bodenbach                   | .   | 3                           | .   |
| Bongard                     | 71  | .                           | .   |
| Borler                      | .   | .                           | .   |
| Boxberg                     | .   | .                           | 25  |
| Brücktal                    | .   | .                           | .   |
| Drees                       | .   | .                           | .   |
| Gelenberg                   | .   | .                           | .   |
| Gunderath                   | .   | .                           | .   |
| Horperath                   | .   | .                           | .   |
| Höchstberg                  | .   | .                           | .   |
| Hörschhausen                | .   | .                           | .   |
| Kaperich                    | .   | .                           | .   |
| Katzwinkel                  | .   | .                           | 13  |
| Kelberg                     | 61  | .                           | .   |
| Kirsbach                    | .   | -                           | .   |
| Kolverath                   | .   | .                           | .   |
| Kötterichen                 | .   | .                           | 23  |
| Lirstal                     | .   | .                           | .   |
| Mannebach                   | .   | .                           | .   |
| Mosbruch                    | .   | .                           | .   |
| Neichen                     | .   | .                           | .   |
| Nitz                        | .   | .                           | .   |
| Oberelz                     | .   | .                           | .   |
| Reimerath                   | .   | .                           | .   |
| Retterath                   | 74  | .                           | 21  |
| Sassen                      | .   | .                           | .   |
| Uersfeld                    | .   | .                           | .   |
| Ueß                         | .   | -                           | .   |
| Welcherath                  | .   | .                           | .   |
| Verbandsgemeinde Obere Kyll | 67  | 7                           | 26  |
| Birgel                      | .   | 7                           | .   |
| Esch                        | .   | .                           | .   |

## Noch: 3.2 Weitere Wohnungskennzahlen im regionalen Vergleich

| Gebiet                       | Kennzahlen für Wohnungen                  |                             |   |
|------------------------------|---|-----------------------------|---|
|                              | Anteil des selbst genutzten Wohneigentums | Leerstandsquote (Wohnungen) | Anteil des zu Wohnzwecken vermieteten Wohneigentums (auch mietfrei) |
|                              | %   | %                           | %   |
| Feusdorf                     | .   | .                           | .   |
| Gönnersdorf                  | .   | .                           | .   |
| Hallschlag                   | .   | .                           | .   |
| Jünkerath                    | .   | .                           | 35  |
| Kerschenbach                 | 78  | .                           | .   |
| Lissendorf                   | .   | .                           | .   |
| Ormont                       | .   | 4                           | .   |
| Reuth                        | .   | 4                           | .   |
| Scheid                       | .   | .                           | 12  |
| Schüller                     | .   | .                           | .   |
| Stadtkyll                    | .   | .                           | .   |
| Steffeln                     | .   | .                           | .   |
| <b>Landkreis Vulkaneifel</b> | 65,3                                      | 4,9                         | 29,8  |
| <b>Rheinland-Pfalz</b>       | 54,7                                      | 4,3                         | 41  |
| <b>Deutschland</b>           | 43,9                                      | 4,4                         | 51,7  |

Die Kennzahlen wurden durch Division von Originalergebnissen vor Geheimhaltung errechnet. Kennzahlwerte, die Rückschlüsse auf diese Originalergebnisse ermöglichen würden, wurden gesperrt.

Weitere Informationen zur jeweiligen Berechnung sind dem Bereich der Definitionen zu entnehmen.

#### 4.1 Haushalte nach Typ des privaten Haushalts (nach Familien) und Art der Wohnungsnutzung, Fläche der Wohnung und Zahl der Räume

|  | Insgesamt | Typ des privaten Haushalts (nach Familien) |                     |                     |                              |  |
|--|-----------|--|---------------------|---------------------|------------------------------|--|
|  |           | Einpersonenhaushalte<br>(Singlehaushalte)  | Paare ohne Kind(er) | Paare mit Kind(ern) | Alleinerziehende Elternteile | Mehrpersonenhaushalte ohne Kernfamilie |
|  | Anzahl    | Anzahl                                     | Anzahl              | Anzahl              | Anzahl                       | Anzahl                                 |
| <b>Insgesamt</b>                           |           |  |                     |                     |                              |  |
| Insgesamt                                  | 298       | 81   | 101                 | (92)                | (18)                         | 6                                      |
| <b>Art der Wohnungsnutzung</b>             |           |  |                     |                     |                              |  |
| Von Eigentümer/-in bewohnt                 | (230)     | (52)                                       | 74                  | 89                  | 9                            | 6                                      |
| Zu Wohnzwecken vermietet (auch mietfrei)   | 59        | 29   | 18                  | (3)                 | 9                            | -                                      |
| <b>Fläche der Wohnung in m<sup>2</sup></b> |           |  |                     |                     |                              |  |
| Unter 40                                   | 6         | 3  | 3                   | -                   | -                            | -                                      |
| 40 - 59                                    | 21        | 9  | 6                   | 3                   | -                            | 3                                      |
| 60 - 79                                    | (45)      | (26)                                       | 9                   | 4                   | 6                            | -                                      |
| 80 - 99                                    | (32)      | 12   | 17                  | 3                   | -                            | -                                      |
| 100 - 119                                  | 45        | 13   | 20                  | 9                   | 3                            | -                                      |
| 120 - 139                                  | 55        | 12   | 18                  | 25                  | -                            | -                                      |
| 140 - 159                                  | (41)      | -  | 10                  | 25                  | 3                            | 3                                      |
| 160 - 179                                  | 24        | 6  | 9                   | (6)                 | 3                            | -                                      |
| 180 - 199                                  | 11        | -  | -                   | 11                  | -                            | -                                      |
| 200 und mehr                               | 18        | -  | 9                   | 6                   | 3                            | -                                      |
| <b>Zahl der Räume</b>                      |           |  |                     |                     |                              |  |
| 1 Raum                                     | 6         | 3  | 3                   | -                   | -                            | -                                      |
| 2 Räume                                    | 12        | 3  | -                   | 6                   | -                            | 3                                      |
| 3 Räume                                    | 37        | (25)                                       | 12                  | -                   | -                            | -                                      |
| 4 Räume                                    | 40        | 11   | 16                  | 7                   | 6                            | -                                      |
| 5 Räume                                    | 54        | 12   | 21                  | 15                  | 3                            | 3                                      |
| 6 Räume                                    | 51        | 15   | 20                  | (13)                | 3                            | -                                      |
| 7 und mehr Räume                           | (98)      | 12   | (29)                | 51                  | 6                            | -                                      |

Nicht ausgewiesen werden unter „Art der Wohnungsnutzung“ Haushalte in Wohnungen, die als Ferien- und Freizeitwohnungen genutzt werden. Bei der Untergliederung nach den anderen Wohnungsmerkmalen sind diese allerdings enthalten.

Bei den ausgewiesenen Haushaltszahlen sind Haushalte in Diplomatenwohnungen/Wohnungen ausländischer Streitkräfte nur in der "Insgesamt-Zeile" berücksichtigt.

#### 4.2 Haushalte nach Größe des privaten Haushalts und Art der Wohnungsnutzung, Fläche der Wohnung und Zahl der Räume

|  | Insgesamt | Größe des privaten Haushalts |            |            |            |            |                     |
|--|-----------|------------------------------|------------|------------|------------|------------|---------------------|
|  |           | 1 Person                     | 2 Personen | 3 Personen | 4 Personen | 5 Personen | 6 und mehr Personen |
|  | Anzahl    | Anzahl                       | Anzahl     | Anzahl     | Anzahl     | Anzahl     | Anzahl              |
| <b>Insgesamt</b>                         |           |                              |            |            |            |            |                     |
| Insgesamt                                | 298       | 81                           | 107        | 47         | (37)       | 19         | 7                   |
| <b>Art der Wohnungsnutzung</b>           |           |                              |            |            |            |            |                     |
| Von Eigentümer/-in bewohnt               | (230)     | (52)                         | 77         | 41         | (34)       | 19         | 7                   |
| Zu Wohnzwecken vermietet (auch mietfrei) | 59        | 29                           | 21         | 6          | 3          | -          | -                   |
| <b>Fläche der Wohnung in m²</b>          |           |                              |            |            |            |            |                     |
| Unter 40                                 | 6         | 3                            | 3          | -          | -          | -          | -                   |
| 40 - 59                                  | 21        | 9                            | 9          | -          | -          | 3          | -                   |
| 60 - 79                                  | (45)      | (26)                         | 6          | 9          | -          | -          | 4                   |
| 80 - 99                                  | (32)      | 12                           | 17         | -          | 3          | -          | -                   |
| 100 - 119                                | 45        | 13                           | 23         | -          | 3          | 6          | -                   |
| 120 - 139                                | 55        | 12                           | 18         | 16         | 9          | -          | -                   |
| 140 - 159                                | (41)      | -                            | 13         | 13         | 12         | 3          | -                   |
| 160 - 179                                | 24        | 6                            | 6          | 6          | 6          | -          | -                   |
| 180 - 199                                | 11        | -                            | -          | -          | 4          | 7          | -                   |
| 200 und mehr                             | 18        | -                            | 12         | 3          | -          | -          | 3                   |
| <b>Zahl der Räume</b>                    |           |                              |            |            |            |            |                     |
| 1 Raum                                   | 6         | 3                            | 3          | -          | -          | -          | -                   |
| 2 Räume                                  | 12        | 3                            | 3          | -          | -          | 3          | 3                   |
| 3 Räume                                  | 37        | (25)                         | 12         | -          | -          | -          | -                   |
| 4 Räume                                  | 40        | 11                           | 16         | 6          | 3          | -          | 4                   |
| 5 Räume                                  | 54        | 12                           | 21         | 9          | 9          | 3          | -                   |
| 6 Räume                                  | 51        | 15                           | 23         | 10         | 3          | -          | -                   |
| 7 und mehr Räume                         | (98)      | 12                           | (29)       | 22         | 22         | 13         | -                   |

Nicht ausgewiesen werden unter „Art der Wohnungsnutzung“ Haushalte in Wohnungen, die als Ferien- und Freizeitwohnungen genutzt werden. Bei der Untergliederung nach den anderen Wohnungsmerkmalen sind diese allerdings enthalten.

Bei den ausgewiesenen Haushaltszahlen sind Haushalte in Diplomatenwohnungen/Wohnungen ausländischer Streitkräfte nur in der "Insgesamt-Zeile" berücksichtigt.

## 4.3 Haushalte nach Seniorenstatus des privaten Haushalts und Art der Wohnungsnutzung, Fläche der Wohnung und Zahl der Räume

|  | Insgesamt | Seniorenstatus eines privaten Haushalts      |  |                                |
|--|-----------|--|--|--------------------------------|
|  |           | Haushalte mit ausschließlich Senioren/-innen | Haushalte mit Senioren/-innen und Jüngeren | Haushalte ohne Senioren/-innen |
|  | Anzahl    | Anzahl                                       | Anzahl                                     | Anzahl                         |
| <b>Insgesamt</b>                         |           |  |  |                                |
| Insgesamt                                | 298       | (68)   | 43   | (187)                          |
| <b>Art der Wohnungsnutzung</b>           |           |  |  |                                |
| Von Eigentümer/-in bewohnt               | (230)     | (62)   | 34   | (134)                          |
| Zu Wohnzwecken vermietet (auch mietfrei) | 59        | (3)  | 6  | 50                             |
| <b>Fläche der Wohnung in m²</b>          |           |  |  |                                |
| Unter 40                                 | 6         | 3  | -  | 3                              |
| 40 - 59                                  | 21        | 12   | 3  | (6)                            |
| 60 - 79                                  | (45)      | 3  | 7  | (35)                           |
| 80 - 99                                  | (32)      | 9  | 3  | 20                             |
| 100 - 119                                | 45        | 13   | 6  | 26                             |
| 120 - 139                                | 55        | 12   | 9  | 34                             |
| 140 - 159                                | (41)      | 10   | -  | 31                             |
| 160 - 179                                | 24        | 3  | 6  | 15                             |
| 180 - 199                                | 11        | -  | -  | 11                             |
| 200 und mehr                             | 18        | 3  | 9  | 6                              |
| <b>Zahl der Räume</b>                    |           |  |  |                                |
| 1 Raum                                   | 6         | 6  | -  | -                              |
| 2 Räume                                  | 12        | 3  | 6  | (3)                            |
| 3 Räume                                  | 37        | 12   | -  | 25                             |
| 4 Räume                                  | 40        | 6  | 10   | 24                             |
| 5 Räume                                  | 54        | 15   | 3  | 36                             |
| 6 Räume                                  | 51        | (17)   | 9  | (25)                           |
| 7 und mehr Räume                         | (98)      | 9  | 15   | (74)                           |

Nicht ausgewiesen werden unter „Art der Wohnungsnutzung“ Haushalte in Wohnungen, die als Ferien- und Freizeitwohnungen genutzt werden. Bei der Untergliederung nach den anderen Wohnungsmerkmalen sind diese allerdings enthalten.

Bei den ausgewiesenen Haushaltszahlen sind Haushalte in Diplomatenwohnungen/Wohnungen ausländischer Streitkräfte nur in der "Insgesamt-Zeile" berücksichtigt.

## Definitionen

### Verwendete Symbolik

| Symbol   | Erläuterung  |
|--|--|
| –  | Nichts vorhanden <sup>1)</sup>   |
| 0  | Weniger als die Hälfte von 1 in der letzten besetzten Stelle, jedoch mehr als nichts                                 |
| ( )  | Aussagewert eingeschränkt, da der Zahlenwert durch das Geheimhaltungsverfahren relativ stark verändert wurde         |
| .  | Keine Angabe, da der Zahlenwert geheim zu halten ist oder durch das Geheimhaltungsverfahren zu stark verändert wurde |
| Abweichungen in den Summen durch Runden der Zahlen |  |

| Merkmal   | Definition   |
|---|--|
| Anteil der zu Wohnzwecken vermieteten Wohnungen (auch mietfrei) | Der Anteil der zu Wohnzwecken vermieteten Wohnungen (auch mietfrei) stellt den Anteil der zu Wohnzwecken vermieteten (oder mietfrei überlassenen) Wohnungen an allen bewohnten und leer stehenden Wohnungen dar. Nicht berücksichtigt sind: Ferien- und Freizeitwohnungen, Diplomatenwohnungen/ Wohnungen ausländischer Streitkräfte sowie gewerblich genutzte Wohnungen. Die Berechnung erfolgt für Wohnungen in Wohngebäuden (ohne Wohnheime).   |
| Anteil des selbstgenutzten Wohneigentums                        | Der Anteil des selbstgenutzten Wohneigentums stellt den Anteil der von Eigentümerinnen/ Eigentümern bewohnten Wohnungen an allen bewohnten und leer stehenden Wohnungen dar. Nicht berücksichtigt sind: Ferien- und Freizeitwohnungen, Diplomatenwohnungen/ Wohnungen ausländischer Streitkräfte sowie gewerblich genutzte Wohnungen. Die Berechnung erfolgt für Wohnungen in Wohngebäuden (ohne Wohnheime).   |
| Art der Wohnungsnutzung   | <p>Die Art der Wohnungsnutzung beschreibt, ob und von wem (Mieter/-in oder Eigentümer/-in) die Wohnung zum Stichtag genutzt wird.</p> <p><b>Von Eigentümer/-in bewohnt</b></p> <p>► Wenn mindestens eine/-r der Bewohner/-innen Eigentümer/-in der Wohnung ist.</p> <p><b>Zu Wohnzwecken vermietet (auch mietfrei)</b></p> <p>► Wenn keine/-r der Bewohner/-innen Eigentümer/-in der Wohnung ist, unabhängig davon, ob für die Wohnung Miete gezahlt wird oder diese mietfrei überlassen ist.</p> <p><b>Ferien- und Freizeitwohnung</b></p> <p>► Wohnung, in der Personen lediglich ihre Freizeit verbringen (z. B. am Wochenende, während des Urlaubs, der Ferien usw.). Sie kann von einem privaten Eigentümer/ einer privaten Eigentümerin selbst genutzt oder dauerhaft an eine dritte Person zur Freizeitnutzung vermietet (oder kostenlos überlassen) werden. Ferienwohnungen, die ständig gewerblich-hotelmäßig genutzt werden, gehören nicht dazu.</p> <p><b>Leer stehend</b></p> <p>► Wenn die Wohnung am Stichtag 9. Mai 2011 weder zu Wohnzwecken vermietet (auch mietfrei) ist, noch von dem Eigentümer/ der Eigentümerin selbst genutzt wird und auch keine Ferien- und Freizeitwohnung ist. Wenn die Wohnung wegen Umbau/ Modernisierung – bei Weiterbestehen des Mietverhältnisses – vorübergehend nicht genutzt werden kann, gilt diese Wohnung nicht als leer stehend.</p> <p><b>Diplomaten-/ Streitkräftewohnung</b></p> <p>► Eine Diplomatenwohnung/ Wohnung ausländischer Streitkräfte liegt immer dann vor, wenn mindestens einer der Bewohner oder eine der Bewohnerinnen einer ausländischen diplomatischen Vertretung, den ausländischen Streitkräften o. Ä. angehört, unabhängig davon, ob es sich dabei um Eigentümer/-innen oder Mieter/-innen handelt.</p> |

1) Dies kann ggf. durch das angewendete Geheimhaltungsverfahren bedingt sein.

| Merkmal                 | Definition  |
|-------------------------|---|
| Art des Gebäudes        | <p>Das Merkmal gibt die Art des Gebäudes an. Es wird unter anderem unterschieden zwischen Gebäuden, die überwiegend Wohnraum enthalten und Gebäuden, die überwiegend zu Geschäftszwecken genutzt werden.</p> <p><b>Gebäude mit Wohnraum</b></p> <p>► Für längere Dauer errichtete Bauwerke, die entweder vollständig oder teilweise für die Wohnversorgung von Haushalten bestimmt sind. Hierzu zählen auch administrative oder gewerblich genutzte Gebäude, wenn in ihnen mindestens eine zu Wohnzwecken genutzte Wohnung vorhanden ist. Gebäude mit Wohnraum gliedern sich in Wohngebäude und sonstige Gebäude mit Wohnraum.</p> <p><b>Wohngebäude</b></p> <p>► Gebäude, die mindestens zur Hälfte der Gesamtnutzfläche zu Wohnzwecken genutzt werden. Zu den Wohngebäuden gehören auch die Wohnheime (mit eigener Haushaltsführung der Bewohner/-innen).</p> <p><b>Wohngebäude (ohne Wohnheime)</b></p> <p>► Gebäude, die mindestens zur Hälfte der Gesamtnutzfläche zu Wohnzwecken genutzt werden (hier: ohne Wohnheime).</p> <p><b>Wohnheime (mit eigener Haushaltsführung der Bewohner/-innen)</b></p> <p>► Wohnheime sind Wohngebäude, die primär den Wohnbedürfnissen bestimmter Bevölkerungskreise dienen. Wohnheime besitzen Gemeinschaftsräume. Die Bewohner/-innen von Wohnheimen führen einen eigenen Haushalt.</p> <p><b>Sonstige Gebäude mit Wohnraum</b></p> <p>► Gebäude, in denen weniger als die Hälfte der Gesamtnutzfläche für Wohnzwecke genutzt wird, z. B. weil sich im Gebäude überwiegend Läden oder Büros befinden.</p> <p><b>Bewohnte Unterkünfte</b></p> <p>► Bewohnte Unterkünfte sind behelfsmäßige Bauten. Hierzu zählen z. B. Wohnbaracken, Bauwagen, Wohnwagen (z. B. auf Campingplätzen), Gartenlauben, Schrebergartenhütten, Jagdhütten, Weinberghütten, Almhütten, fest verankerte Wohnschiffe und Wohncontainer, sofern diese dauerhaft bewohnt werden.</p> |
| Auskunftspflichtige     | <p>Im Rahmen der Gebäude- und Wohnungszählung waren alle Eigentümer/-innen, Verwalter/-innen sowie sonstigen Verfügungs- und Nutzungsberechtigten der Gebäude und Wohnungen auskunftspflichtig.</p>   |
| Ausstattung der Wohnung | <p>Das Merkmal bezeichnet die Ausstattung in der Wohnung hinsichtlich Badewanne oder Dusche und WC. Ein WC ist eine Toilette mit Wasserspülung. Mit Badewanne/ Dusche sind eine fest eingebaute Badewanne oder eine fest eingebaute Dusche gemeint; diese verfügen über feste Wasserzu- und -abflussrohre.</p> <p>Es wird unterschieden zwischen:</p> <p><b>Badewanne/ Dusche und WC vorhanden</b><br/> <b>Badewanne/ Dusche und WC nicht vorhanden</b><br/> <b>Badewanne/ Dusche vorhanden, WC nicht vorhanden</b><br/> <b>Badewanne/ Dusche nicht vorhanden, WC vorhanden</b></p>   |
| Baujahr                 | <p>Mit Baujahr ist das Jahr der Bezugsfertigstellung des Gebäudes gemeint. Bei komplett zerstörten und wieder aufgebauten Gebäuden gilt das Jahr des Wiederaufbaus als Baujahr.</p> <p>Es werden folgende Klasseneinteilungen verwendet:</p> <p><b>Jahrzwanzigste</b></p> <ul style="list-style-type: none"> <li>– Vor 1950</li> <li>– 1950 – 1969</li> <li>– 1970 – 1989</li> <li>– 1990 und später</li> </ul> <p><b>Mikrozensusklassen:</b></p> <ul style="list-style-type: none"> <li>– Vor 1919</li> <li>– 1919 – 1948</li> <li>– 1949 – 1978</li> <li>– 1979 – 1986</li> <li>– 1987 – 1990</li> <li>– 1991 – 1995</li> <li>– 1996 – 2000</li> <li>– 2001 – 2004</li> <li>– 2005 – 2008</li> <li>– 2009 und später</li> </ul>   |

| Merkmal   | Definition   |
|---|--|
| Durchschnittliche Anzahl der Wohnungen je Wohngebäude | Die durchschnittliche Anzahl der Wohnungen je Wohngebäude ist das Verhältnis zwischen der Gesamtzahl der Wohnungen und der Gesamtzahl der Wohngebäude (ohne Wohnheime). Die Berechnung erfolgt für Wohnungen in Wohngebäuden (ohne Wohnheime).   |
| Durchschnittliche Wohnungsgröße in m <sup>2</sup>     | Die durchschnittliche Wohnungsgröße in m <sup>2</sup> ist das Verhältnis zwischen der Gesamtfläche in m <sup>2</sup> und der Gesamtzahl der Wohnungen. Nicht berücksichtigt sind: Diplomatenwohnungen/ Wohnungen ausländischer Streitkräfte sowie gewerblich genutzte Wohnungen. Die Berechnung erfolgt für Wohnungen in Wohngebäuden (ohne Wohnheime).  |
| Eigentümerquote                                       | Die Eigentümerquote stellt den Anteil der von Eigentümerinnen/ Eigentümern bewohnten Wohnungen an allen bewohnten Wohnungen dar. Nicht berücksichtigt sind: Leer stehende Wohnungen, Ferien- und Freizeitwohnungen, Diplomatenwohnungen/ Wohnungen ausländischer Streitkräfte sowie gewerblich genutzte Wohnungen. Die Berechnung erfolgt für Wohnungen in Wohngebäuden (ohne Wohnheime).  |
| Eigentumsform des Gebäudes                            | <p>Das Merkmal bildet ab, wem das Eigentum an dem Gebäude (nicht der einzelnen Wohnung) rechtlich zusteht. Dies können Privatpersonen oder juristische Personen sein.</p> <p><b>Gemeinschaft von Wohnungseigentümern/ -innen</b></p> <p>► Gilt für Gebäude mit Eigentumswohnungen, in denen den Eigentümern/-innen Sondereigentum an einer Wohnung in Verbindung mit dem Miteigentumsanteil am gemeinschaftlichen Eigentum zusteht.</p> <p><b>Privatperson/-en</b></p> <p>► Alle natürlichen Personen. Dies können Einzelpersonen, Paare oder sonstige Gruppen von Personen sein, z. B. Erbengemeinschaften.</p> <p><b>Wohnungsgenossenschaft</b></p> <p>► Alle Wohnungsunternehmen, die die Rechtsform einer Genossenschaft haben.</p> <p><b>Kommune oder Kommunales Wohnungsunternehmen</b></p> <p>► Unternehmen oder Einrichtung, bei denen die Kommune mit mehr als 50 % Nennkapital oder Stimmrecht beteiligt ist.</p> <p><b>Privatwirtschaftliches Wohnungsunternehmen</b></p> <p>► Alle privatrechtlichen Wohnungsunternehmen ohne Genossenschaften.</p> <p><b>Anderes privatwirtschaftliches Unternehmen</b></p> <p>► Alle privatrechtlichen Unternehmen, in deren Eigentum sich Wohnungen befinden, deren primärer Erwerbszweck aber nicht die Wohnungsvermietung ist (z. B. Banken, Versicherungen, Fonds).</p> <p><b>Bund oder Land</b></p> <p>► Unternehmen oder Einrichtung, bei denen der Bund oder das Land mit mehr als 50 % Nennkapital oder Stimmrecht beteiligt ist.</p> <p><b>Organisation ohne Erwerbszweck</b></p> <p>► z. B. Kirche</p> |
| Erhebungseinheiten                                    | Bei der Gebäude- und Wohnungszählung wurden alle Gebäude mit Wohnraum, bewohnte Unterkünfte und Wohnungen erhoben.   |
| Fläche der Wohnung in m <sup>2</sup>                  | <p>Grundfläche der gesamten Wohnung in m<sup>2</sup>. Zur Wohnung zählen auch außerhalb des eigentlichen Wohnungsabschlusses liegende Räume (z. B. Mansarden) sowie zu Wohnzwecken ausgebauter Keller- und Bodenräume.</p> <p>Zur Ermittlung der Wohnfläche sind anzurechnen:</p> <ul style="list-style-type: none"> <li>– voll: die Grundflächen von Räumen/ Raumteilen mit einer lichten Höhe von mindestens 2 Metern;</li> <li>– zur Hälfte: die Grundflächen von Räumen/ Raumteilen mit einer lichten Höhe von mindestens 1 Meter, aber weniger als 2 Metern; unbeheizbare Wintergärten, Schwimmbäder und ähnliche nach allen Seiten geschlossene Räume;</li> <li>– in der Regel zu einem Viertel, höchstens jedoch zur Hälfte: die Flächen von Balkonen, Loggien, Dachgärten, Terrassen.</li> </ul> <p>Die Fläche wird in 20 m<sup>2</sup>-Intervallen angegeben.</p>   |



| Merkmal                      | Definition   |
|------------------------------|--|
| Gebäudetyp                   | <p>Das Merkmal gibt die Bauart des Gebäudes an.</p> <p><b>Freistehendes Haus</b></p> <p>► Freistehendes Gebäude, unabhängig davon, ob es sich um ein Ein- oder Mehrfamilienhaus handelt.</p> <p><b>Doppelhaushälfte</b></p> <p>► Gebäude, das mit genau einem anderen Gebäude aneinander gebaut ist, unabhängig davon, ob es sich dabei um Ein- oder Mehrfamilienhäuser handelt.</p> <p><b>Gereihtes Haus</b></p> <p>► Gebäude, das mit mindestens zwei anderen Gebäuden aneinander gebaut ist, unabhängig davon, ob es sich dabei um Ein- oder Mehrfamilienhäuser handelt. Die Gebäude müssen nicht baugleich sein, sie können auch seitlich oder in der Höhe versetzt sein. Reiheneckhäuser zählen auch hierzu.</p> <p><b>Anderer Gebäudetyp</b></p> <p>► Alle Arten von Gebäuden, die nicht freistehendes Haus, Doppel- oder Reihnhaus sind sowie alle Arten von bewohnten Unterkünften.</p>  |
| Größe des privaten Haushalts | <p>Dieses Merkmal gibt die Anzahl der in einem privaten Haushalt lebenden Personen an.</p> <p><b>1 Person</b></p> <p><b>2 Personen</b></p> <p><b>3 Personen</b></p> <p><b>4 Personen</b></p> <p><b>5 Personen</b></p> <p><b>6 und mehr Personen</b></p>  |
| Heizungsart                  | <p>Das Merkmal bezeichnet die überwiegende Heizungsart im Gebäude.</p> <p><b>Fernheizung (Fernwärme)</b></p> <p>► Das Gebäude wird von einem zentralen Fernheizwerk aus mit Wärme versorgt (sog. Fernwärme).</p> <p><b>Etagenheizung</b></p> <p>► Unter einer Etagenheizung versteht man eine zentrale Heizanlage für sämtliche Räume einer abgeschlossenen Wohnung, wobei sich die Heizquelle meist innerhalb dieser Wohnung befindet, z. B. Gastherme.</p> <p><b>Blockheizung</b></p> <p>► Eine Blockheizung liegt vor, wenn ein Häuserblock durch ein zentrales Heizsystem beheizt wird und die Heizquelle sich in bzw. an einem der Gebäude oder in deren unmittelbarer Nähe befindet (sog. Nahwärme).</p> <p><b>Zentralheizung</b></p> <p>► Bei einer Zentralheizung werden sämtliche Wohneinheiten eines Gebäudes von einer zentralen Heizstelle, die sich innerhalb des Gebäudes (in der Regel im Keller) befindet, beheizt.</p> <p><b>Einzel-/ Mehrraumöfen (auch Nachtspeicherheizung)</b></p> <p>► Einzelöfen (z. B. Kohle- oder Nachtspeicheröfen) beheizen jeweils nur einen Raum, in dem sie stehen. In der Regel sind sie fest installiert. Ein Mehrraumofen (z. B. Kachelofen) beheizt gleichzeitig mehrere Räume (auch durch Luftkanäle).</p> <p><b>Keine Heizung im Gebäude oder in den Wohnungen</b></p> |
| Kernfamilie                  | <p>Eine Kernfamilie besteht aus zwei oder mehr Personen, die zu demselben privaten Haushalt gehören und setzt sich zusammen aus der Bezugsperson des privaten Haushalts – das heißt eine nach Alter, Familienstand und Geschlecht festgelegte zentrale Person des privaten Haushalts – und mindestens einer weiteren Person, z. B. der Partnerin/ dem Partner oder einem Kind der Bezugsperson. Dieses Familienkonzept beschränkt die Beziehungen zwischen Vorfahren und Nachfahren auf direkte Beziehungen (ersten Grades), das heißt auf Beziehungen zwischen Eltern und Kindern.</p>  |
| Kind                         | <p>Unter Kind ist ein leiblicher Sohn bzw. ein Stief- oder Adoptivsohn oder eine leibliche Tochter bzw. eine Stief- oder Adoptivtochter (ungeachtet des Alters) zu verstehen, dessen bzw. deren üblicher Aufenthaltsort sich im privaten Haushalt mindestens eines Elternteils befindet und ein Elternteil Bezugsperson und/ oder Partner/-in der Bezugsperson ist.</p>  |
| Leerstandsquote (Wohnungen)  | <p>Die Leerstandsquote (Wohnungen) stellt den Anteil der leer stehenden Wohnungen an allen bewohnten und leer stehenden Wohnungen dar. Nicht berücksichtigt sind: Ferien- und Freizeitwohnungen, Diplomatenwohnungen/ Wohnungen ausländischer Streitkräfte sowie gewerblich genutzte Wohnungen. Die Berechnung erfolgt für Wohnungen in Wohngebäuden (ohne Wohnheime).</p>   |

| Merkmal                                 | Definition   |
|---|--|
| Paar                                    | Der Begriff Paar umfasst Paare in einer Ehe, Paare in einer eingetragenen Lebenspartnerschaft und Paare in einer nichtehelichen Lebensgemeinschaft, die jeweils in einem privaten Haushalt zusammenleben. Ein Ehepaar ist ein gemäß gesetzlichem Familienstand zum Stichtag verheiratetes verschiedengeschlechtliches Paar in einem privaten Haushalt. Eine eingetragene Lebenspartnerschaft ist ein gemäß gesetzlichem Familienstand zum Stichtag rechtlich anerkanntes gleichgeschlechtliches Paar in einem privaten Haushalt. Eine nichteheliche Lebensgemeinschaft ist ein gemischtgeschlechtliches Paar in einem privaten Haushalt, das gemäß gesetzlichem Familienstand zum Stichtag nicht miteinander verheiratet war.  |
| Privater Haushalt                       | Ein privater Haushalt besteht aus mindestens einer Person. Zugrunde gelegt wird das „Konzept des gemeinsamen Wohnens“. Alle Personen, die unabhängig von ihrem Wohnstatus (Haupt-/Nebenwohnsitz) gemeinsam in einer Wohnung leben, gelten als Mitglieder desselben privaten Haushalts, sodass es einen privaten Haushalt pro belegter Wohnung gibt. Personen in Gemeinschafts- und Anstaltsunterkünften sind hier nicht enthalten, sondern nur Personen, die eine eigene Haushaltsführung aufweisen. Eine Person des privaten Haushalts wird als Bezugsperson – das heißt eine nach Alter, Familienstand und Geschlecht festgelegte zentrale Person des privaten Haushalts – bestimmt. Ausgehend von dieser Person werden der Haushaltstyp und die Stellung der weiteren Personen im privaten Haushalt bestimmt.   |
| Regionalschlüssel                       | <p>Der Regionalschlüssel kennzeichnet die hierarchische Struktur aller Verwaltungsebenen. Er wird einheitlich von den Statistischen Ämtern des Bundes und der Länder vergeben.</p> <p>Der Regionalschlüssel gliedert sich wie folgt:</p> <ul style="list-style-type: none"> <li>1. – 2. Stelle = Kennzahl des Bundeslandes</li> <li>3. Stelle = Kennzahl des Regierungsbezirks</li> <li>4. – 5. Stelle = Kennzahl des Kreises bzw. der kreisfreien Stadt</li> <li>6. – 9. Stelle = Verbandsschlüssel (in Brandenburg: Ämterschlüssel)</li> <li>10. – 12. Stelle = Gemeindekennzahl</li> </ul> <p>Der vierstellige Verbandsschlüssel weist durch die führende Ziffer auf die Art der Gemeinde hin:</p> <ul style="list-style-type: none"> <li>0 = verbandsfreie Gemeinde (in Brandenburg: amtsfreie Gemeinde),</li> <li>5 = verbandsangehörige Gemeinde (in Brandenburg: amtsangehörige Gemeinde),</li> <li>9 = gemeindefreies Gebiet.</li> </ul> <p>Die gemeindefreien Gebiete sind für den Zensus 2011 nicht relevant.</p> <p>Die Verwaltungsebene Regierungsbezirk ist nur für folgende Bundesländer verfügbar: Baden-Württemberg, Bayern, Hessen, Niedersachsen (hier: Statistische Region), Nordrhein-Westfalen und Sachsen.</p> <p>Die Verwaltungsebene Gemeindeverband ist nur für folgende Bundesländer verfügbar: Brandenburg (hier: Ämter), Mecklenburg-Vorpommern, Niedersachsen (hier: Samtgemeinde), Rheinland-Pfalz, Sachsen, Sachsen-Anhalt, Schleswig-Holstein und Thüringen.</p> |
| Seniorenstatus eines privaten Haushalts | <p>Dargelegt wird die Haushaltstruktur aller privaten Haushalte, wobei dies hier in Abhängigkeit vom Alter der in einem privaten Haushalt wohnhaften Personen erfolgt. Als Senioren/-innen gelten diejenigen Personen, welche zum Zensusstichtag 9. Mai 2011 das 65. Lebensjahr vollendet haben.</p> <p><b>Haushalte mit ausschließlich Senioren/-innen</b></p> <p><b>Haushalte mit Senioren/-innen und Jüngeren</b></p> <p><b>Haushalte ohne Senioren/-innen</b></p>  |
| Stichtagsbezogenheit der Merkmale       | Stichtag der Gebäude- und Wohnungszählung war der 9. Mai 2011. Alle Angaben beziehen sich auf diesen Zeitpunkt.  |

| Merkmal                                       | Definition   |
|---|--|
| Typ des privaten Haushalts<br>(nach Familien) | <p>Dieses Merkmal beschreibt, in welcher Konstellation die Personen eines privaten Haushalts gemeinschaftlich leben, mit Fokus auf die Existenz von Kindern im privaten Haushalt.</p> <p><b>Einpersonenhaushalte (Singlehaushalte)</b></p> <p>► Ein Einpersonenhaushalt bezeichnet einen privaten Haushalt mit einer allein lebenden Person.</p> <p><b>Paare ohne Kind(er)</b></p> <p><b>Paare mit Kind(ern)</b></p> <p><b>Alleinerziehende Elternteile</b></p> <p>► Eine alleinerziehende Mutter oder ein alleinerziehender Vater ist ein Elternteil ohne Partner/-in mit mindestens einem Kind innerhalb eines privaten Haushalts.</p> <p><b>Mehrpersonenhaushalte ohne Kernfamilie</b></p> <p>► Unter Mehrpersonenhaushalten ohne Kernfamilie werden alle anderen privaten Mehrpersonenhaushalte zusammengefasst, die durch die zuvor genannten Kategorien nicht abgedeckt sind, wie etwa nicht eingetragene Lebenspartnerschaften gleichgeschlechtlicher Paare, Wohngemeinschaften, Großeltern-Enkel-Haushalte ohne Elternteile etc.</p> |
| Wohnung                                       | <p>Unter einer Wohnung sind nach außen abgeschlossene, zu Wohnzwecken bestimmte, in der Regel zusammenliegende Räume zu verstehen, die die Führung eines eigenen Haushalts ermöglichen und nicht vollständig für gewerbliche Zwecke genutzt werden.</p> <p>Eine Wohnung muss nicht notwendigerweise eine Küche oder Kochnische enthalten.</p> <p>Wohnungen haben einen eigenen Eingang unmittelbar vom Freien, von einem Treppenhaus oder einem Vorraum. Zur Wohnung können aber auch außerhalb des eigentlichen Wohnungsabschlusses liegende, zu Wohnzwecken ausgebaute Keller- oder Bodenräume (z. B. Mansarden) gehören.</p>  |
| Zahl der Räume                                | <p>Die Zahl der Räume umfasst alle Wohn-, Ess- und Schlafzimmer und andere separate Räume (z. B. bewohnbare Keller- und Bodenräume) von mindestens 6 m<sup>2</sup> Größe sowie abgeschlossene Küchen, unabhängig von deren Größe. Bad, Toilette, Flur und Wirtschaftsräume werden grundsätzlich nicht mitgezählt. Ein Wohnzimmer mit einer Essecke, Schlafnische oder Kochnische ist als ein Raum zu zählen. Dementsprechend bestehen Wohnungen, in denen es keine bauliche Trennung der einzelnen Wohnbereiche gibt (z. B. sogenannte „Loftwohnungen“), aus nur einem Raum.</p> <p><b>1 Raum</b></p> <p><b>2 Räume</b></p> <p><b>3 Räume</b></p> <p><b>4 Räume</b></p> <p><b>5 Räume</b></p> <p><b>6 Räume</b></p> <p><b>7 und mehr Räume</b></p>   |

## **Herausgeber**

Statistisches Landesamt Rheinland-Pfalz  
Mainzer Straße 14-16  
56130 Bad Ems

## **Auskunftsdienst**

E-Mail: [info@statistik.rlp.de](mailto:info@statistik.rlp.de)  
Telefon: 02603 71-4444  
Telefax: 02603 71-19 4444

## **Copyright**

© Statistisches Landesamt Rheinland-Pfalz  
Bad Ems 2014

Vervielfältigung und Verbreitung mit Quellenangabe gestattet.





Rheinland-Pfalz

STATISTISCHES LANDESAMT



# zensus 2011

## **Gebäude und Wohnungen sowie Wohnverhältnisse der Haushalte**

Gemeinde  
Dreis-Brück

am 9. Mai 2011

Ergebnisse des Zensus 2011



## Inhaltsverzeichnis

|   |    |
|---|----|
| Einführung .....  | 4  |
| Rechtliche Grundlagen .....   | 4  |
| Methode .....   | 4  |
| Systematik von Gebäuden und Wohnungen .....   | 5  |
| Tabellen  |    |
| 1.1 Gebäude mit Wohnraum und Wohnungen in Gebäuden mit Wohnraum<br>nach Baujahr, Gebäudetyp, Zahl der Wohnungen, Eigentumsform und Heizungsart .....        | 6  |
| 1.2 Gebäude mit Wohnraum nach Baujahr und Gebäudeart, Gebäudetyp,<br>Zahl der Wohnungen, Eigentumsform und Heizungsart .....                                | 8  |
| 1.3.1 Gebäude mit Wohnraum nach regionaler Einheit und Baujahr, Gebäudeart,<br>Gebäudetyp, Zahl der Wohnungen, Eigentumsform und Heizungsart .....          | 10 |
| 1.3.2 Gebäude mit Wohnraum nach regionaler Einheit und Baujahr, Gebäudeart,<br>Gebäudetyp, Zahl der Wohnungen, Eigentumsform und Heizungsart – in % – ..... | 12 |
| 2.1 Wohnungen in Gebäuden mit Wohnraum nach Art der Nutzung,<br>Fläche der Wohnung, Zahl der Räume und Ausstattung .....                                    | 14 |
| 2.2.1 Wohnungen in Gebäuden mit Wohnraum nach regionaler Einheit und<br>Art der Nutzung, Fläche der Wohnung, Zahl der Räume und Ausstattung .....           | 15 |
| 2.2.2 Wohnungen in Gebäuden mit Wohnraum nach regionaler Einheit und<br>Art der Nutzung, Fläche der Wohnung, Zahl der Räume und Ausstattung – in % – .....  | 16 |
| 3.1 Gebäude- und Wohnungskennzahlen im regionalen Vergleich .....   | 17 |
| 3.2 Weitere Wohnungskennzahlen im regionalen Vergleich .....  | 20 |
| 4.1 Haushalte nach Typ des privaten Haushalts (nach Familien) und Art der Wohnungs-<br>nutzung, Fläche der Wohnung und Zahl der Räume .....                 | 23 |
| 4.2 Haushalte nach Größe des privaten Haushalts und Art der Wohnungsnutzung,<br>Fläche der Wohnung und Zahl der Räume .....                                 | 24 |
| 4.3 Haushalte nach Seniorenstatus des privaten Haushalts und Art der Wohnungsnutzung,<br>Fläche der Wohnung und Zahl der Räume .....                        | 25 |
| Definitionen .....  | 26 |

## Einführung

Der Zensus 2011 ist eine Bevölkerungs-, Gebäude- und Wohnungszählung. Dabei werden – soweit möglich – bereits vorhandene Daten aus Verwaltungsregistern für statistische Zwecke genutzt. Eine Haushaltebefragung auf Stichprobenbasis, eine Vollerhebung aller an Anschriften mit Sonderbereichen lebenden Personen (Wohnheime und Gemeinschaftsunterkünfte) sowie eine postalische Befragung zu Gebäude- und Wohnungsdaten bei den Eigentümerinnen und Eigentümern oder Verwalterinnen und Verwaltern ergänzen und korrigieren die Informationen aus den Registern. Eine traditionelle Volkszählung inklusive einer Gebäude- und Wohnungszählung wurde in den alten Bundesländern letztmalig 1987, in der DDR letztmalig 1981 durchgeführt. Eine Gebäude- und Wohnungszählung fand nach der Wiedervereinigung nur in den neuen Bundesländern im Jahr 1995 statt.

Ziel des Zensus 2011 war zum einen die Ermittlung der amtlichen Einwohnerzahlen zum Stichtag 9. Mai 2011. Zum anderen wurden wichtige Strukturinformationen erhoben, welche eine umfassende Datengrundlage bieten, wie die Menschen in Deutschland leben, wohnen und arbeiten.

Die vorliegende Publikation präsentiert Ergebnisse des Zensus 2011 zu den Themen Gebäude, Wohnungen und Wohnverhältnisse von Haushalten nach Abschluss der Datenaufbereitung.

## Rechtliche Grundlagen

Die rechtlichen Grundlagen des Zensus 2011 bilden

- die Verordnung Europäische Gemeinschaft (EG) Nummer 763/2008 des Europäischen Parlaments und des Rates vom 9. Juli 2008 über Volks- und Wohnungszählungen,
- das Zensusvorbereitungsgesetz (ZensVorbG 2011),
- das Zensusgesetz 2011 (ZensG 2011),
- die Stichprobenverordnung Zensusgesetz 2011 (StichprobenV),
- sowie die jeweiligen landesrechtlichen Regelungen zur Ausführung des ZensG 2011.

Nach § 1 Abs. 1 ZensG 2011 führten die Statistischen Ämter des Bundes und der Länder eine Bevölkerungs-, Gebäude- und Wohnungszählung (Zensus) mit Stand zum 9. Mai 2011 (Berichtszeitpunkt) als Bundesstatistik durch.

Gemäß § 1 Abs. 3 ZensG 2011 dient der Zensus unter anderem der Gewinnung von Grunddaten für das Gesamtsystem der amtlichen Statistik sowie von Strukturdaten über die Bevölkerung als Datengrundlage für vielfältige politische Entscheidungen.

Die nachstehend veröffentlichten Ergebnisse wurden auf Basis folgender Erhebungen und statistischer Verfahren ermittelt:

- Daten aus der Gebäude- und Wohnungszählung (§ 6 ZensG 2011),
- Daten aus der Zusammenführung der Datensätze und Haushaltegenerierung (§ 9 Abs. 3 ZensG 2011).

## Methode

Da es in Deutschland zu Gebäude- und Wohnungsdaten keine flächendeckenden Register gibt, wurden die Angaben zu Gebäuden und Wohnungen durch eine postalische Befragung der Eigentümerinnen und Eigentümer oder Verwalterinnen und Verwalter von Gebäuden und Wohnungen sowie bewohnten Unterkünften gewonnen. Die zum Stichtag 9. Mai 2011 als Vollerhebung durchgeführte Gebäude- und Wohnungszählung liefert Informationen zu Gebäuden mit Wohnraum sowie zu den darin befindlichen Wohnungen. Zu rein gewerblich genutzten Objekten werden keine Informationen angeboten.



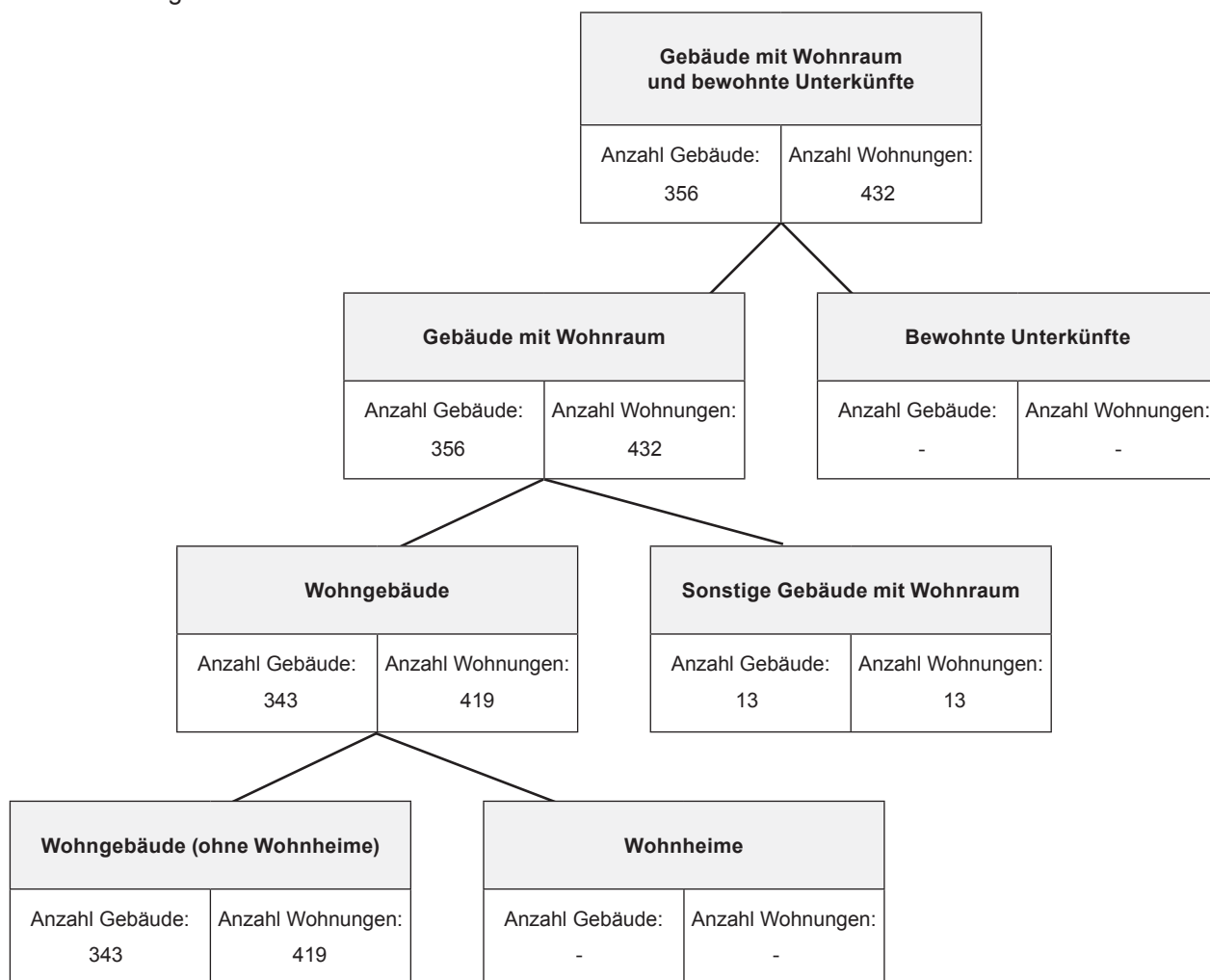
Durch das statistische Verfahren der Haushaltegenerierung stehen nicht nur die gesammelten Informationen zu Bevölkerung, Gebäuden und Wohnungen zur Verfügung, sondern zusätzlich auch Angaben zu Haushalts- und Familienstrukturen. Dabei wurden anschriftenweise Personen zu Haushalten zusammengefasst und den in der Gebäude- und Wohnungszählung erfassten Wohnungen zugeordnet. Die Haushaltegenerierung bildet daher die Wohnhaushalte an einer Anschrift ab. Die Zahl der Haushalte kann von der Zahl der bewohnten Wohnungen abweichen, da ein Haushalt beispielsweise bei Umzügen vorübergehend mehrere Wohnungen nutzen kann.

Bei allen Veröffentlichungen der amtlichen Statistik in Deutschland sind die Einzelangaben der Befragten grundsätzlich geheim zu halten (§ 16 Bundesstatistikgesetz). Bei allen Ergebnisbestandteilen aus Registerauszählungen oder Vollerhebungen des Zensus 2011 erfolgt die Geheimhaltung durch das maschinelle, datenverändernde Verfahren SAFE (Verfahren zur **s**icheren **A**nonymisierung für **E**inzeldaten). Dieses Verfahren stellt sicher, dass bereits vor Erstellung einer Ergebnistabelle kein Datensatz vorhanden ist, welcher Rückschlüsse auf Einzelfälle zulässt.

Weiterführende methodische Informationen zum Zensusmodell und zur Geheimhaltung stehen unter [www.zensus2011.de](http://www.zensus2011.de) zur Verfügung.

## Systematik von Gebäuden und Wohnungen

Im Rahmen des Zensus 2011 werden die Gebäude und Wohnungen nach der Art des Gebäudes in hierarchischen Strukturen abgebildet. Nachstehende Abbildung zeigt die Ergebnisse für die regionale Einheit dieser Veröffentlichung.



Die Ergebnisse zur Gebäude- und Wohnungszählung betrachten ausschließlich Gebäude mit Wohnraum. Bewohnte Unterkünfte bleiben daher für die Ergebnistabellen unberücksichtigt.

## 1.1 Gebäude mit Wohnraum und Wohnungen in Gebäuden mit Wohnraum nach Baujahr, Gebäudetyp, Zahl der Wohnungen, Eigentumsform und Heizungsart

|  | Gebäude mit Wohnraum |           | darunter    |           |
|--|----------------------|-----------|-------------|-----------|
|  | Gebäude              | Wohnungen | Wohngebäude |           |
|  |                      |           | Gebäude     | Wohnungen |
|  | Anzahl               | Anzahl    | Anzahl      | Anzahl    |
| <b>Insgesamt</b>                             |                      |           |             |           |
| Insgesamt                                    | 356                  | 432       | 343         | 419       |
| <b>Baujahr</b>                               |                      |           |             |           |
| Vor 1919                                     | 72                   | 75        | 69          | 72        |
| 1919 - 1948                                  | 47                   | 53        | 40          | 46        |
| 1949 - 1978                                  | (104)                | 138       | (104)       | 138       |
| 1979 - 1986                                  | (38)                 | (51)      | (38)        | (51)      |
| 1987 - 1990                                  | 6                    | 6         | 6           | 6         |
| 1991 - 1995                                  | 22                   | 28        | 22          | 28        |
| 1996 - 2000                                  | 29                   | 43        | 29          | 43        |
| 2001 - 2004                                  | (22)                 | 22        | (22)        | 22        |
| 2005 - 2008                                  | 13                   | 13        | 10          | 10        |
| 2009 und später                              | 3                    | 3         | 3           | 3         |
| <b>Gebäudetyp nach Zahl der Wohnungen</b>    |                      |           |             |           |
| Freistehendes Haus Insgesamt                 | 294                  | 361       | 291         | 358       |
| mit 1 Wohnung                                | 245                  | 245       | 242         | 242       |
| mit 2 Wohnungen                              | (38)                 | 89        | (38)        | 89        |
| mit 3 und mehr Wohnungen                     | 11                   | 27        | 11          | 27        |
| Doppelhaushälfte Insgesamt                   | 25                   | 28        | 25          | 28        |
| mit 1 Wohnung                                | 25                   | 25        | 25          | 25        |
| mit 2 Wohnungen                              | -                    | -         | -           | -         |
| mit 3 und mehr Wohnungen                     | -                    | 3         | -           | 3         |
| Gereihtes Haus Insgesamt                     | 18                   | 21        | 18          | 21        |
| mit 1 Wohnung                                | 15                   | 15        | 15          | 15        |
| mit 2 Wohnungen                              | 3                    | 6         | 3           | 6         |
| mit 3 und mehr Wohnungen                     | -                    | -         | -           | -         |
| Anderer Gebäudetyp Insgesamt                 | 19                   | 22        | 9           | 12        |
| mit 1 Wohnung                                | 16                   | 16        | 6           | 6         |
| mit 2 Wohnungen                              | 3                    | 6         | 3           | 6         |
| mit 3 und mehr Wohnungen                     | -                    | -         | -           | -         |
| <b>Zahl der Wohnungen im Gebäude</b>         |                      |           |             |           |
| 1 Wohnung                                    | 301                  | 301       | 288         | 288       |
| 2 Wohnungen                                  | (44)                 | 101       | (44)        | 101       |
| 3 - 6 Wohnungen                              | 11                   | 30        | 11          | 30        |
| 7 - 12 Wohnungen                             | -                    | -         | -           | -         |
| 13 und mehr Wohnungen                        | -                    | -         | -           | -         |
| <b>Eigentumsform des Gebäudes</b>            |                      |           |             |           |
| Gemeinschaft von Wohnungseigentümern/-innen  | 3                    | 18        | 3           | 18        |
| Privatperson/-en                             | 349                  | 410       | 340         | 401       |
| Wohnungsgenossenschaft                       | -                    | -         | -           | -         |
| Kommune oder kommunales Wohnungsunternehmen  | -                    | -         | -           | -         |
| Privatwirtschaftliches Wohnungsunternehmen   | 4                    | 4         | -           | -         |
| Anderes privatwirtschaftliches Unternehmen   | -                    | -         | -           | -         |
| Bund oder Land                               | -                    | -         | -           | -         |
| Organisation ohne Erwerbszweck (z.B. Kirche) | -                    | -         | -           | -         |

Noch: 1.1 Gebäude mit Wohnraum und Wohnungen in Gebäuden mit Wohnraum nach Baujahr, Gebäudetyp, Zahl der Wohnungen, Eigentumsform und Heizungsart

|  | Gebäude mit Wohnraum |           | darunter    |           |
|--|----------------------|-----------|-------------|-----------|
|  |                      |           | Wohngebäude |           |
|  | Gebäude              | Wohnungen | Gebäude     | Wohnungen |
|  | Anzahl               | Anzahl    | Anzahl      | Anzahl    |
| <b>Heizungsart</b>                               |                      |           |             |           |
| Fernheizung (Fernwärme)                          | 3                    | 3         | 3           | 3         |
| Etagenheizung                                    | -                    | -         | -           | -         |
| Blockheizung                                     | -                    | -         | -           | -         |
| Zentralheizung                                   | 241                  | 311       | 231         | 301       |
| Einzel-/Mehrraumöfen (auch Nachtspeicherheizung) | 103                  | 109       | 100         | 106       |
| Keine Heizung im Gebäude oder in den Wohnungen   | 9                    | 9         | 9           | 9         |

Bei den ausgewiesenen Wohnungszahlen sind gewerblich genutzte Wohnungen nicht, Diplomatenwohnungen/Wohnungen ausländischer Streitkräfte nur in der „Insgesamt-Zeile“ berücksichtigt.

Die ausgewiesenen Zahlen zu „Gebäudetyp nach Zahl der Wohnungen“ und „Zahl der Wohnungen im Gebäude“ können Abweichungen zwischen der Anzahl der Gebäude und der entsprechenden Zahl der Wohnungen in diesen Gebäuden aufweisen. Dies ist auf das beim Zensus 2011 eingesetzte Geheimhaltungsverfahren zurückzuführen sowie auf die in den Wohnungsauswertungen nicht berücksichtigten Diplomatenwohnungen/Wohnungen ausländischer Streitkräfte bzw. gewerblich genutzten Wohnungen.

## 1.2 Gebäude mit Wohnraum nach Baujahr und Gebäudeart, Gebäudetyp, Zahl der Wohnungen, Eigentumsform und Heizungsart

|  | Insgesamt | Baujahr (Jahrzwanzigste) |             |             |                 |
|--|-----------|--------------------------|-------------|-------------|-----------------|
|  |           | Vor 1950                 | 1950 - 1969 | 1970 - 1989 | 1990 und später |
|  | Anzahl    | Anzahl                   | Anzahl      | Anzahl      | Anzahl          |
| <b>Insgesamt</b>                             |           |                          |             |             |                 |
| Insgesamt                                    | 356       | 119                      | (69)        | 79          | 89              |
| <b>Art des Gebäudes</b>                      |           |                          |             |             |                 |
| Gebäude mit Wohnraum                         | 356       | 119                      | (69)        | 79          | 89              |
| Wohngebäude                                  | 343       | 109                      | (69)        | 79          | 86              |
| Wohngebäude (ohne Wohnheime)                 | 343       | 109                      | (69)        | 79          | 86              |
| Wohnheime                                    | -         | -                        | -           | -           | -               |
| Sonstige Gebäude mit Wohnraum                | 13        | 10                       | -           | -           | 3               |
| <b>Gebäudetyp nach Zahl der Wohnungen</b>    |           |                          |             |             |                 |
| Freistehendes Haus Insgesamt                 | 294       | 94                       | 63          | (64)        | 73              |
| mit 1 Wohnung                                | 245       | 91                       | 53          | 48          | 53              |
| mit 2 Wohnungen                              | (38)      | 3                        | 10          | 16          | (9)             |
| mit 3 und mehr Wohnungen                     | 11        | -                        | -           | -           | 11              |
| Doppelhaushälfte Insgesamt                   | 25        | 3                        | 6           | 9           | 7               |
| mit 1 Wohnung                                | 25        | 3                        | 6           | 9           | 7               |
| mit 2 Wohnungen                              | -         | -                        | -           | -           | -               |
| mit 3 und mehr Wohnungen                     | -         | -                        | -           | -           | -               |
| Gereihtes Haus Insgesamt                     | 18        | 9                        | -           | 3           | 6               |
| mit 1 Wohnung                                | 15        | 9                        | -           | 3           | 3               |
| mit 2 Wohnungen                              | 3         | -                        | -           | -           | 3               |
| mit 3 und mehr Wohnungen                     | -         | -                        | -           | -           | -               |
| Anderer Gebäudetyp Insgesamt                 | 19        | 13                       | -           | 3           | 3               |
| mit 1 Wohnung                                | 16        | 13                       | -           | -           | 3               |
| mit 2 Wohnungen                              | 3         | -                        | -           | 3           | -               |
| mit 3 und mehr Wohnungen                     | -         | -                        | -           | -           | -               |
| <b>Zahl der Wohnungen im Gebäude</b>         |           |                          |             |             |                 |
| 1 Wohnung                                    | 301       | (116)                    | (59)        | 60          | 66              |
| 2 Wohnungen                                  | (44)      | 3                        | 10          | 19          | 12              |
| 3 - 6 Wohnungen                              | 11        | -                        | -           | -           | 11              |
| 7 - 12 Wohnungen                             | -         | -                        | -           | -           | -               |
| 13 und mehr Wohnungen                        | -         | -                        | -           | -           | -               |
| <b>Eigentumsform des Gebäudes</b>            |           |                          |             |             |                 |
| Gemeinschaft von Wohnungseigentümern/-innen  | 3         | -                        | -           | 3           | -               |
| Privatperson/-en                             | 349       | 115                      | (69)        | 76          | (89)            |
| Wohnungsgenossenschaft                       | -         | -                        | -           | -           | -               |
| Kommune oder kommunales Wohnungsunternehmen  | -         | -                        | -           | -           | -               |
| Privatwirtschaftliches Wohnungsunternehmen   | 4         | 4                        | -           | -           | -               |
| Anderes privatwirtschaftliches Unternehmen   | -         | -                        | -           | -           | -               |
| Bund oder Land                               | -         | -                        | -           | -           | -               |
| Organisation ohne Erwerbszweck (z.B. Kirche) | -         | -                        | -           | -           | -               |

Noch: 1.2 Gebäude mit Wohnraum nach Baujahr und Gebäudeart, Gebäudetyp, Zahl der Wohnungen,  
Eigentumsform und Heizungsart

|   | Insgesamt | Baujahr (Jahrzwanzigste) |             |             |                 |
|---|-----------|--------------------------|-------------|-------------|-----------------|
|   |           | Vor 1950                 | 1950 - 1969 | 1970 - 1989 | 1990 und später |
|   | Anzahl    | Anzahl                   | Anzahl      | Anzahl      | Anzahl          |
| <b>Heizungsart</b>                                  |           |                          |             |             |                 |
| Fernheizung (Fernwärme)                             | 3         | -                        | -           | -           | 3               |
| Etagenheizung                                       | -         | -                        | -           | -           | -               |
| Blockheizung  | -         | -                        | -           | -           | -               |
| Zentralheizung                                      | 241       | 58                       | (49)        | 55          | 79              |
| Einzel-/Mehrraumöfen (auch<br>Nachtspeicherheizung) | 103       | 55                       | 20          | 21          | 7               |
| Keine Heizung im Gebäude oder in<br>den Wohnungen   | 9         | 6                        | -           | 3           | -               |

## 1.3.1 Gebäude mit Wohnraum nach regionaler Einheit und Baujahr, Gebäudeart, Gebäudetyp, Zahl der Wohnungen, Eigentumsform und Heizungsart

|   | Gebäude     |                       |                       |                 |             |
|---|-------------|-----------------------|-----------------------|-----------------|-------------|
|   | Dreis-Brück | Verbandsgemeinde Daun | Landkreis Vulkaneifel | Rheinland-Pfalz | Deutschland |
|   | Anzahl      | Anzahl                | Anzahl                | Anzahl          | Anzahl      |
| <b>Insgesamt</b>                          |             |                       |                       |                 |             |
| Insgesamt                                 | 356         | 8 471                 | 23 720                | 1 183 475       | 18 922 618  |
| <b>Baujahr</b>                            |             |                       |                       |                 |             |
| Vor 1919                                  | 72          | 1 250                 | 3 744                 | 181 833         | 2 655 042   |
| 1919 - 1948                               | 47          | 730                   | 2 215                 | 123 453         | 2 307 543   |
| 1949 - 1978                               | (104)       | 3 374                 | 9 290                 | 462 714         | 7 188 157   |
| 1979 - 1986                               | (38)        | 961                   | 2 600                 | 120 331         | 1 828 250   |
| 1987 - 1990                               | 6           | 298                   | 817                   | 47 821          | 736 588     |
| 1991 - 1995                               | 22          | 489                   | 1 365                 | 69 320          | 1 153 484   |
| 1996 - 2000                               | 29          | 668                   | 1 782                 | 79 166          | 1 434 704   |
| 2001 - 2004                               | (22)        | 382                   | 982                   | 47 349          | 790 074     |
| 2005 - 2008                               | 13          | (212)                 | 669                   | 36 981          | 594 658     |
| 2009 und später                           | 3           | (107)                 | 256                   | 14 507          | 234 118     |
| <b>Art des Gebäudes</b>                   |             |                       |                       |                 |             |
| Gebäude mit Wohnraum                      | 356         | 8 471                 | 23 720                | 1 183 475       | 18 922 618  |
| Wohngebäude                               | 343         | 8 125                 | 22 800                | 1 140 000       | 18 259 360  |
| Wohngebäude (ohne Wohnheime)              | 343         | 8 125                 | 22 794                | 1 139 024       | 18 239 634  |
| Wohnheime                                 | -           | -                     | 6                     | 976             | 19 726      |
| Sonstige Gebäude mit Wohnraum             | 13          | 346                   | 920                   | 43 475          | 663 258     |
| <b>Gebäudetyp nach Zahl der Wohnungen</b> |             |                       |                       |                 |             |
| Freistehendes Haus Insgesamt              | 294         | 6 824                 | 18 981                | 813 645         | 11 670 098  |
| mit 1 Wohnung                             | 245         | 5 314                 | 14 970                | 597 607         | 7 865 099   |
| mit 2 Wohnungen                           | (38)        | 1 083                 | 2 930                 | 143 967         | 2 363 400   |
| mit 3 und mehr Wohnungen                  | 11          | 427                   | 1 081                 | 72 071          | 1 441 599   |
| Doppelhaushälfte Insgesamt                | 25          | 603                   | 1 714                 | 131 807         | 2 767 712   |
| mit 1 Wohnung                             | 25          | 453                   | 1 270                 | 93 446          | 1 961 269   |
| mit 2 Wohnungen                           | -           | 91                    | 301                   | 21 364          | 424 662     |
| mit 3 und mehr Wohnungen                  | -           | 59                    | 143                   | 16 997          | 381 781     |
| Gereihtes Haus Insgesamt                  | 18          | 606                   | 1 896                 | 187 370         | 3 714 711   |
| mit 1 Wohnung                             | 15          | 458                   | 1 400                 | 119 829         | 2 093 366   |
| mit 2 Wohnungen                           | 3           | (74)                  | 270                   | 22 255          | 311 332     |
| mit 3 und mehr Wohnungen                  | -           | 74                    | 226                   | 45 286          | 1 310 013   |
| Anderer Gebäudetyp Insgesamt              | 19          | 438                   | 1 129                 | 50 653          | 770 097     |
| mit 1 Wohnung                             | 16          | 334                   | 857                   | 33 076          | 419 909     |
| mit 2 Wohnungen                           | 3           | 62                    | (175)                 | 7 730           | 130 258     |
| mit 3 und mehr Wohnungen                  | -           | (42)                  | 97                    | 9 847           | 219 930     |
| <b>Zahl der Wohnungen im Gebäude</b>      |             |                       |                       |                 |             |
| 1 Wohnung                                 | 301         | 6 559                 | 18 497                | 843 958         | 12 339 643  |
| 2 Wohnungen                               | (44)        | 1 310                 | 3 676                 | 195 316         | 3 229 652   |
| 3 - 6 Wohnungen                           | 11          | 528                   | 1 418                 | 114 928         | 2 251 854   |
| 7 - 12 Wohnungen                          | -           | 48                    | 97                    | 23 254          | 882 631     |
| 13 und mehr Wohnungen                     | -           | (26)                  | (32)                  | 6 019           | 218 838     |

Noch: 1.3.1 Gebäude mit Wohnraum nach regionaler Einheit und Baujahr, Gebäudeart, Gebäudetyp, Zahl der Wohnungen, Eigentumsform und Heizungsart

|  | Gebäude     |                       |                       |                 |             |
|--|-------------|-----------------------|-----------------------|-----------------|-------------|
|  | Dreis-Brück | Verbandsgemeinde Daun | Landkreis Vulkaneifel | Rheinland-Pfalz | Deutschland |
|  | Anzahl      | Anzahl                | Anzahl                | Anzahl          | Anzahl      |
| <b>Eigentumsform des Gebäudes</b>                |             |                       |                       |                 |             |
| Gemeinschaft von Wohnungseigentümern/-innen      | 3           | 381                   | 1 132                 | 88 519          | 1 767 017   |
| Privatperson/-en                                 | 349         | 8 008                 | 22 381                | 1 060 228       | 15 968 275  |
| Wohnungsgenossenschaft                           | -           | -                     | -                     | 3 425           | 288 767     |
| Kommune oder kommunales Wohnungsunternehmen      | -           | 19                    | 48                    | 12 683          | 332 089     |
| Privatwirtschaftliches Wohnungsunternehmen       | 4           | 16                    | 47                    | 8 438           | 316 086     |
| Anderes privatwirtschaftliches Unternehmen       | -           | 28                    | 59                    | 4 760           | 131 832     |
| Bund oder Land                                   | -           | 3                     | 3                     | 1 109           | 44 215      |
| Organisation ohne Erwerbszweck (z.B. Kirche)     | -           | 16                    | 50                    | 4 313           | 74 337      |
| <b>Heizungsart</b>                               |             |                       |                       |                 |             |
| Fernheizung (Fernwärme)                          | 3           | (81)                  | 317                   | 28 315          | 1 020 473   |
| Etagenheizung                                    | -           | 117                   | 447                   | 69 769          | 1 218 091   |
| Blockheizung                                     | -           | 29                    | (89)                  | 5 500           | 186 429     |
| Zentralheizung                                   | 241         | 6 927                 | 18 994                | 964 750         | 14 951 706  |
| Einzel-/Mehrraumöfen (auch Nachtspeicherheizung) | 103         | 1 173                 | 3 512                 | 103 185         | 1 435 746   |
| Keine Heizung im Gebäude oder in den Wohnungen   | 9           | (144)                 | 361                   | 11 956          | 110 173     |

## 1.3.2 Gebäude mit Wohnraum nach regionaler Einheit und Baujahr, Gebäudeart, Gebäudetyp, Zahl der Wohnungen, Eigentumsform und Heizungsart -in %-

|   | Gebäude     |                       |                       |                 |             |
|---|-------------|-----------------------|-----------------------|-----------------|-------------|
|   | Dreis-Brück | Verbandsgemeinde Daun | Landkreis Vulkaneifel | Rheinland-Pfalz | Deutschland |
|   | %           | %                     | %                     | %               | %           |
| <b>Baujahr</b>                            |             |                       |                       |                 |             |
| Vor 1919                                  | 20,2        | 14,8                  | 15,8                  | 15,4            | 14,0        |
| 1919 - 1948                               | 13,2        | 8,6                   | 9,3                   | 10,4            | 12,2        |
| 1949 - 1978                               | (29,2)      | 39,8                  | 39,2                  | 39,1            | 38,0        |
| 1979 - 1986                               | (10,7)      | 11,3                  | 11,0                  | 10,2            | 9,7         |
| 1987 - 1990                               | 1,7         | 3,5                   | 3,4                   | 4,0             | 3,9         |
| 1991 - 1995                               | 6,2         | 5,8                   | 5,8                   | 5,9             | 6,1         |
| 1996 - 2000                               | 8,1         | 7,9                   | 7,5                   | 6,7             | 7,6         |
| 2001 - 2004                               | (6,2)       | 4,5                   | 4,1                   | 4,0             | 4,2         |
| 2005 - 2008                               | 3,7         | (2,5)                 | 2,8                   | 3,1             | 3,1         |
| 2009 und später                           | 0,8         | (1,3)                 | 1,1                   | 1,2             | 1,2         |
| <b>Art des Gebäudes</b>                   |             |                       |                       |                 |             |
| Gebäude mit Wohnraum                      | 100,0       | 100,0                 | 100,0                 | 100,0           | 100,0       |
| Wohngebäude                               | 96,3        | 95,9                  | 96,1                  | 96,3            | 96,5        |
| Wohngebäude (ohne Wohnheime)              | 96,3        | 95,9                  | 96,1                  | 96,2            | 96,4        |
| Wohnheime                                 | -           | -                     | 0,0                   | 0,1             | 0,1         |
| Sonstige Gebäude mit Wohnraum             | 3,7         | 4,1                   | 3,9                   | 3,7             | 3,5         |
| <b>Gebäudetyp nach Zahl der Wohnungen</b> |             |                       |                       |                 |             |
| Freistehendes Haus Insgesamt              | 82,6        | 80,6                  | 80,0                  | 68,8            | 61,7        |
| mit 1 Wohnung                             | 68,8        | 62,7                  | 63,1                  | 50,5            | 41,6        |
| mit 2 Wohnungen                           | (10,7)      | 12,8                  | 12,4                  | 12,2            | 12,5        |
| mit 3 und mehr Wohnungen                  | 3,1         | 5,0                   | 4,6                   | 6,1             | 7,6         |
| Doppelhaushälfte Insgesamt                | 7,0         | 7,1                   | 7,2                   | 11,1            | 14,6        |
| mit 1 Wohnung                             | 7,0         | 5,3                   | 5,4                   | 7,9             | 10,4        |
| mit 2 Wohnungen                           | -           | 1,1                   | 1,3                   | 1,8             | 2,2         |
| mit 3 und mehr Wohnungen                  | -           | 0,7                   | 0,6                   | 1,4             | 2,0         |
| Gereihtes Haus Insgesamt                  | 5,1         | 7,2                   | 8,0                   | 15,8            | 19,6        |
| mit 1 Wohnung                             | 4,2         | 5,4                   | 5,9                   | 10,1            | 11,1        |
| mit 2 Wohnungen                           | 0,8         | (0,9)                 | 1,1                   | 1,9             | 1,6         |
| mit 3 und mehr Wohnungen                  | -           | 0,9                   | 1,0                   | 3,8             | 6,9         |
| Anderer Gebäudetyp Insgesamt              | 5,3         | 5,2                   | 4,8                   | 4,3             | 4,1         |
| mit 1 Wohnung                             | 4,5         | 3,9                   | 3,6                   | 2,8             | 2,2         |
| mit 2 Wohnungen                           | 0,8         | 0,7                   | (0,7)                 | 0,7             | 0,7         |
| mit 3 und mehr Wohnungen                  | -           | (0,5)                 | 0,4                   | 0,8             | 1,2         |
| <b>Zahl der Wohnungen im Gebäude</b>      |             |                       |                       |                 |             |
| 1 Wohnung                                 | 84,6        | 77,4                  | 78,0                  | 71,3            | 65,2        |
| 2 Wohnungen                               | (12,4)      | 15,5                  | 15,5                  | 16,5            | 17,1        |
| 3 - 6 Wohnungen                           | 3,1         | 6,2                   | 6,0                   | 9,7             | 11,9        |
| 7 - 12 Wohnungen                          | -           | 0,6                   | 0,4                   | 2,0             | 4,7         |
| 13 und mehr Wohnungen                     | -           | (0,3)                 | (0,1)                 | 0,5             | 1,2         |



Noch: 1.3.2 Gebäude mit Wohnraum nach regionaler Einheit und Baujahr, Gebäudeart, Gebäudetyp, Zahl der Wohnungen, Eigentumsform und Heizungsart -in %-

|  | Gebäude     |                       |                       |                 |             |
|--|-------------|-----------------------|-----------------------|-----------------|-------------|
|  | Dreis-Brück | Verbandsgemeinde Daun | Landkreis Vulkaneifel | Rheinland-Pfalz | Deutschland |
|  | %           | %                     | %                     | %               | %           |
| <b>Eigentumsform des Gebäudes</b>                |             |                       |                       |                 |             |
| Gemeinschaft von Wohnungseigentümern/-innen      | 0,8         | 4,5                   | 4,8                   | 7,5             | 9,3         |
| Privatperson/-en                                 | 98,0        | 94,5                  | 94,4                  | 89,6            | 84,4        |
| Wohnungsgenossenschaft                           | -           | -                     | -                     | 0,3             | 1,5         |
| Kommune oder kommunales Wohnungsunternehmen      | -           | 0,2                   | 0,2                   | 1,1             | 1,8         |
| Privatwirtschaftliches Wohnungsunternehmen       | 1,1         | 0,2                   | 0,2                   | 0,7             | 1,7         |
| Anderes privatwirtschaftliches Unternehmen       | -           | 0,3                   | 0,2                   | 0,4             | 0,7         |
| Bund oder Land                                   | -           | 0,0                   | 0,0                   | 0,1             | 0,2         |
| Organisation ohne Erwerbszweck (z.B. Kirche)     | -           | 0,2                   | 0,2                   | 0,4             | 0,4         |
| <b>Heizungsart</b>                               |             |                       |                       |                 |             |
| Fernheizung (Fernwärme)                          | 0,8         | (1,0)                 | 1,3                   | 2,4             | 5,4         |
| Etagenheizung                                    | -           | 1,4                   | 1,9                   | 5,9             | 6,4         |
| Blockheizung                                     | -           | 0,3                   | (0,4)                 | 0,5             | 1,0         |
| Zentralheizung                                   | 67,7        | 81,8                  | 80,1                  | 81,5            | 79,0        |
| Einzel-/Mehrraumöfen (auch Nachtspeicherheizung) | 28,9        | 13,8                  | 14,8                  | 8,7             | 7,6         |
| Keine Heizung im Gebäude oder in den Wohnungen   | 2,5         | (1,7)                 | 1,5                   | 1,0             | 0,6         |

Die relativen Ergebnisse beziehen sich auf die Gesamtzahl der Gebäude der jeweiligen regionalen Einheit je betrachtetem Gebäudemerkmal.

Die relativen Werte wurden durch Division von Ergebnissen nach Durchführung der Geheimhaltung errechnet.

## 2.1 Wohnungen in Gebäuden mit Wohnraum nach Art der Nutzung, Fläche der Wohnung, Zahl der Räume und Ausstattung

|  | Wohnungen in Gebäuden mit Wohnraum | davon                     |   |                         |  |
|--|------------------------------------|---------------------------|---|-------------------------|--|
|  |                                    | Wohnungen in Wohngebäuden | davon                                       |                         | Wohnungen in Sonstigen Gebäuden mit Wohnraum |
|  |                                    |                           | Wohnungen in Wohngebäuden (keine Wohnheime) | Wohnungen in Wohnheimen |  |
|  | Anzahl                             | Anzahl                    | Anzahl                                      | Anzahl                  | Anzahl                                       |
| <b>Insgesamt</b>                               |                                    |                           |   |                         |  |
| Insgesamt                                      | 432                                | 419                       | 419   | -                       | 13   |
| <b>Art der Wohnungsnutzung</b>                 |                                    |                           |   |                         |  |
| Von Eigentümer/-in bewohnt                     | 299                                | 299                       | 299   | -                       | -  |
| Zu Wohnzwecken vermietet (auch mietfrei)       | (94)                               | 87                        | 87  | -                       | 7  |
| Ferien- und Freizeitwohnung                    | 15                                 | 12                        | 12  | -                       | 3  |
| Leer stehend                                   | 24                                 | 21                        | 21  | -                       | 3  |
| <b>Fläche der Wohnung in m²</b>                |                                    |                           |   |                         |  |
| Unter 40                                       | 6                                  | 6                         | 6   | -                       | -  |
| 40 - 59  | 15                                 | 15                        | 15  | -                       | -  |
| 60 - 79  | 59                                 | 56                        | 56  | -                       | 3  |
| 80 - 99  | 61                                 | 58                        | 58  | -                       | 3  |
| 100 - 119                                      | 86                                 | 83                        | 83  | -                       | 3  |
| 120 - 139                                      | (79)                               | (79)                      | (79)  | -                       | -  |
| 140 - 159                                      | 45                                 | 45                        | 45  | -                       | -  |
| 160 - 179                                      | 23                                 | 19                        | 19  | -                       | 4  |
| 180 - 199                                      | 31                                 | 31                        | 31  | -                       | -  |
| 200 und mehr                                   | 27                                 | 27                        | 27  | -                       | -  |
| <b>Zahl der Räume</b>                          |                                    |                           |   |                         |  |
| 1 Raum   | 3                                  | 3                         | 3   | -                       | -  |
| 2 Räume  | (23)                               | (23)                      | (23)  | -                       | -  |
| 3 Räume  | (27)                               | (27)                      | (27)  | -                       | -  |
| 4 Räume  | 48                                 | 45                        | 45  | -                       | 3  |
| 5 Räume  | (113)                              | (106)                     | (106)                                       | -                       | 7  |
| 6 Räume  | (83)                               | (83)                      | (83)  | -                       | -  |
| 7 und mehr Räume                               | (135)                              | (132)                     | (132)                                       | -                       | 3  |
| <b>Ausstattung der Wohnung</b>                 |                                    |                           |   |                         |  |
| Badewanne/Dusche und WC vorhanden              | 416                                | 409                       | 409   | -                       | 7  |
| Badewanne/Dusche und WC nicht vorhanden        | -                                  | -                         | -   | -                       | -  |
| Badewanne/Dusche vorhanden, WC nicht vorhanden | -                                  | -                         | -   | -                       | -  |
| Badewanne/Dusche nicht vorhanden, WC vorhanden | (16)                               | 10                        | 10  | -                       | 6  |

Bei den ausgewiesenen Wohnungszahlen sind gewerblich genutzte Wohnungen nicht, Diplomatenwohnungen/Wohnungen ausländischer Streitkräfte nur in der „Insgesamt-Zeile“ berücksichtigt.

## 2.2.1 Wohnungen in Gebäuden mit Wohnraum nach regionaler Einheit und Art der Nutzung, Fläche der Wohnung, Zahl der Räume und Ausstattung

|  | Wohnungen   |                       |                       |                 |             |
|--|-------------|-----------------------|-----------------------|-----------------|-------------|
|  | Dreis-Brück | Verbandsgemeinde Daun | Landkreis Vulkaneifel | Rheinland-Pfalz | Deutschland |
|  | Anzahl      | Anzahl                | Anzahl                | Anzahl          | Anzahl      |
| <b>Insgesamt</b>                               |             |                       |                       |                 |             |
| Insgesamt                                      | 432         | 11 745                | 31 880                | 2 010 559       | 40 563 320  |
| <b>Art der Wohnungsnutzung</b>                 |             |                       |                       |                 |             |
| Von Eigentümer/-in bewohnt                     | 299         | 6 961                 | 19 431                | 1 056 986       | 17 292 029  |
| Zu Wohnzwecken vermietet (auch mietfrei)       | (94)        | 3 812                 | 9 426                 | 841 958         | 21 199 913  |
| Ferien- und Freizeitwohnung                    | 15          | 447                   | 1 486                 | 14 906          | 224 529     |
| Leer stehend                                   | 24          | 525                   | 1 533                 | 89 040          | 1 828 846   |
| <b>Fläche der Wohnung in m²</b>                |             |                       |                       |                 |             |
| Unter 40                                       | 6           | 209                   | 471                   | 79 051          | 2 177 061   |
| 40 - 59  | 15          | 994                   | 2 492                 | 219 658         | 7 288 734   |
| 60 - 79  | 59          | 1 743                 | 4 570                 | 368 640         | 9 663 142   |
| 80 - 99  | 61          | 2 017                 | 5 625                 | 363 190         | 6 987 435   |
| 100 - 119                                      | 86          | 1 827                 | 5 122                 | 281 553         | 4 913 194   |
| 120 - 139                                      | (79)        | 2 080                 | 5 754                 | 282 169         | 4 211 779   |
| 140 - 159                                      | 45          | 1 288                 | 3 526                 | 181 337         | 2 394 089   |
| 160 - 179                                      | 23          | 705                   | 1 782                 | 86 315          | 1 117 240   |
| 180 - 199                                      | 31          | 347                   | 953                   | 53 728          | 686 793     |
| 200 und mehr                                   | 27          | 535                   | 1 581                 | 87 249          | 1 105 850   |
| <b>Zahl der Räume</b>                          |             |                       |                       |                 |             |
| 1 Raum   | 3           | (119)                 | 290                   | 56 146          | 1 306 117   |
| 2 Räume  | (23)        | 603                   | 1 524                 | 130 279         | 3 735 658   |
| 3 Räume  | (27)        | 1 529                 | 3 899                 | 335 419         | 8 890 843   |
| 4 Räume  | 48          | 1 941                 | 5 534                 | 436 277         | 10 410 969  |
| 5 Räume  | (113)       | 2 064                 | 5 864                 | 364 352         | 6 855 418   |
| 6 Räume  | (83)        | 2 181                 | 6 002                 | 292 471         | 4 406 792   |
| 7 und mehr Räume                               | (135)       | 3 308                 | 8 763                 | 387 946         | 4 939 520   |
| <b>Ausstattung der Wohnung</b>                 |             |                       |                       |                 |             |
| Badewanne/Dusche und WC vorhanden              | 416         | 11 658                | 31 595                | 1 970 139       | 39 916 059  |
| Badewanne/Dusche und WC nicht vorhanden        | -           | (18)                  | (99)                  | 6 506           | 308 371     |
| Badewanne/Dusche vorhanden, WC nicht vorhanden | -           | 12                    | (37)                  | 4 165           | 104 585     |
| Badewanne/Dusche nicht vorhanden, WC vorhanden | (16)        | 57                    | (145)                 | 22 080          | 216 302     |

Bei den ausgewiesenen Wohnungszahlen sind gewerblich genutzte Wohnungen nicht, Diplomatenwohnungen/Wohnungen ausländischer Streitkräfte nur in der „Insgesamt-Zeile“ berücksichtigt.

## 2.2.2 Wohnungen in Gebäuden mit Wohnraum nach regionaler Einheit und Art der Nutzung, Fläche der Wohnung, Zahl der Räume und Ausstattung -in %-

|  | Wohnungen   |                       |                       |                 |             |
|--|-------------|-----------------------|-----------------------|-----------------|-------------|
|  | Dreis-Brück | Verbandsgemeinde Daun | Landkreis Vulkaneifel | Rheinland-Pfalz | Deutschland |
|  | %           | %                     | %                     | %               | %           |
| <b>Art der Wohnungsnutzung</b>                 |             |                       |                       |                 |             |
| Von Eigentümer/-in bewohnt                     | 69,2        | 59,3                  | 61,0                  | 52,8            | 42,6        |
| Zu Wohnzwecken vermietet (auch mietfrei)       | (21,8)      | 32,5                  | 29,6                  | 42,0            | 52,3        |
| Ferien- und Freizeitwohnung                    | 3,5         | 3,8                   | 4,7                   | 0,7             | 0,6         |
| Leer stehend                                   | 5,6         | 4,5                   | 4,8                   | 4,4             | 4,5         |
| <b>Fläche der Wohnung in m²</b>                |             |                       |                       |                 |             |
| Unter 40                                       | 1,4         | 1,8                   | 1,5                   | 3,9             | 5,4         |
| 40 - 59  | 3,5         | 8,5                   | 7,8                   | 11,0            | 18,0        |
| 60 - 79  | 13,7        | 14,8                  | 14,3                  | 18,4            | 23,8        |
| 80 - 99  | 14,1        | 17,2                  | 17,6                  | 18,1            | 17,2        |
| 100 - 119                                      | 19,9        | 15,6                  | 16,1                  | 14,1            | 12,1        |
| 120 - 139                                      | (18,3)      | 17,7                  | 18,1                  | 14,1            | 10,4        |
| 140 - 159                                      | 10,4        | 11,0                  | 11,1                  | 9,1             | 5,9         |
| 160 - 179                                      | 5,3         | 6,0                   | 5,6                   | 4,3             | 2,8         |
| 180 - 199                                      | 7,2         | 3,0                   | 3,0                   | 2,7             | 1,7         |
| 200 und mehr                                   | 6,3         | 4,6                   | 5,0                   | 4,4             | 2,7         |
| <b>Zahl der Räume</b>                          |             |                       |                       |                 |             |
| 1 Raum   | 0,7         | (1,0)                 | 0,9                   | 2,8             | 3,2         |
| 2 Räume  | (5,3)       | 5,1                   | 4,8                   | 6,5             | 9,2         |
| 3 Räume  | (6,3)       | 13,0                  | 12,2                  | 16,7            | 21,9        |
| 4 Räume  | 11,1        | 16,5                  | 17,4                  | 21,8            | 25,7        |
| 5 Räume  | (26,2)      | 17,6                  | 18,4                  | 18,2            | 16,9        |
| 6 Räume  | (19,2)      | 18,6                  | 18,8                  | 14,6            | 10,9        |
| 7 und mehr Räume                               | (31,3)      | 28,2                  | 27,5                  | 19,4            | 12,2        |
| <b>Ausstattung der Wohnung</b>                 |             |                       |                       |                 |             |
| Badewanne/Dusche und WC vorhanden              | 96,3        | 99,3                  | 99,1                  | 98,4            | 98,4        |
| Badewanne/Dusche und WC nicht vorhanden        | -           | (0,2)                 | (0,3)                 | 0,3             | 0,8         |
| Badewanne/Dusche vorhanden, WC nicht vorhanden | -           | 0,1                   | (0,1)                 | 0,2             | 0,3         |
| Badewanne/Dusche nicht vorhanden, WC vorhanden | (3,7)       | 0,5                   | (0,5)                 | 1,1             | 0,5         |

Bei den ausgewiesenen Wohnungszahlen sind gewerblich genutzte Wohnungen, Diplomatenwohnungen/Wohnungen ausländischer Streitkräfte nicht berücksichtigt.

Die relativen Ergebnisse beziehen sich auf die Gesamtzahl der Gebäude der jeweiligen regionalen Einheit je betrachtetem Gebäudemerkmal.

Die relativen Werte wurden durch Division von Ergebnissen nach Durchführung der Geheimhaltung errechnet.

## 3.1 Gebäude- und Wohnungskennzahlen im regionalen Vergleich

| Gebiet                             | Kennzahlen für Gebäude und Wohnungen |  |   |
|------------------------------------|--------------------------------------|--|---|
|                                    | Eigentümerquote<br>(Wohnungen)       | Durchschnittliche<br>Wohnungsgröße in m² | Durchschnittliche Anzahl<br>der Wohnungen je<br>Wohngebäude |
|                                    | %                                    | m²                                       | Anzahl  |
| <b>Verbandsgemeinde Daun</b>       | 66                                   | 111                                      | 1   |
| Betteldorf                         | .                                    | .  | 1   |
| Bleckhausen                        | .                                    | .  | 1   |
| Brockscheid                        | .                                    | .  | 1   |
| Darscheid                          | .                                    | .  | 1   |
| Daun, Stadt                        | 51                                   | 105                                      | 2   |
| Demerath                           | .                                    | .  | 1   |
| Deudesfeld                         | .                                    | .  | 1   |
| Dockweiler                         | .                                    | .  | 1   |
| <b>Dreis-Brück</b>                 | 77                                   | 119                                      | 1   |
| Ellscheid                          | 78                                   | .  | 1   |
| Gefell                             | .                                    | .  | 1   |
| Gillenfeld                         | 66                                   | .  | 1   |
| Hinterweiler                       | .                                    | 126                                      | 1   |
| Hörscheid                          | .                                    | .  | 1   |
| Immerath                           | .                                    | .  | 1   |
| Kirchweiler                        | .                                    | .  | 1   |
| Kradenbach                         | .                                    | .  | 1   |
| Mehren                             | 62                                   | 113                                      | 1   |
| Meisburg                           | .                                    | .  | 1   |
| Mückeln                            | 76                                   | .  | 1   |
| Nerdlen                            | .                                    | .  | 1   |
| Niederstadtfeld                    | .                                    | .  | 1   |
| Oberstadtfeld                      | .                                    | .  | 1   |
| Sarmersbach                        | .                                    | .  | 1   |
| Saxler                             | .                                    | .  | 1   |
| Schalkenmehren                     | .                                    | .  | 1   |
| Schutz                             | .                                    | .  | 1   |
| Schönbach                          | .                                    | .  | 1   |
| Steineberg                         | .                                    | .  | 1   |
| Steiningen                         | .                                    | .  | 1   |
| Strohn                             | .                                    | .  | 1   |
| Strotzbüsch                        | .                                    | 110                                      | 1   |
| Udler                              | .                                    | .  | 1   |
| Utzerath                           | 86                                   | .  | 1   |
| Wallenborn                         | .                                    | .  | 1   |
| Weidenbach                         | .                                    | .  | 1   |
| Winkel (Eifel)                     | .                                    | .  | 1   |
| Üdersdorf                          | 74                                   | .  | 1   |
| <b>Verbandsgemeinde Gerolstein</b> | 67                                   | 110                                      | 1   |
| Berlingen                          | .                                    | .  | 1   |
| Birresborn                         | .                                    | .  | 1   |
| Densborn                           | .                                    | 114                                      | 1   |
| Duppach                            | .                                    | .  | 1   |
| Gerolstein, Stadt                  | 59                                   | 108                                      | 1   |
| Hohenfels-Essingen                 | .                                    | .  | 1   |
| Kalenborn-Scheuern                 | .                                    | .  | 1   |
| Kopp                               | .                                    | .  | 1   |
| Mürtenbach                         | .                                    | .  | 1   |
| Neroth                             | .                                    | .  | 1   |
| Pelm                               | .                                    | .  | 1   |

## Noch: 3.1 Gebäude- und Wohnungskennzahlen im regionalen Vergleich

| Gebiet                      | Kennzahlen für Gebäude und Wohnungen |  |   |
|-----------------------------|--------------------------------------|--|---|
|                             | Eigentümerquote<br>(Wohnungen)       | Durchschnittliche<br>Wohnungsgröße in m² | Durchschnittliche Anzahl<br>der Wohnungen je<br>Wohngebäude |
|                             | %                                    | m²                                       | Anzahl  |
| Rockeskyll                  | .                                    | 114                                      | 1   |
| Salm                        | .                                    | .  | 1   |
| Verbandsgemeinde Hillesheim | 70                                   | 115                                      | 1   |
| Basberg                     | .                                    | .  | 1   |
| Berndorf                    | .                                    | .  | 1   |
| Dohm-Lammersdorf            | .                                    | .  | 1   |
| Hillesheim, Stadt           | 57                                   | .  | 2   |
| Kerpen (Eifel)              | .                                    | .  | 1   |
| Nohn                        | .                                    | .  | 1   |
| Oberbettingen               | .                                    | .  | 1   |
| Oberehe-Stroheich           | .                                    | .  | 1   |
| Walsdorf                    | .                                    | .  | 1   |
| Wiesbaum                    | .                                    | .  | 1   |
| Üxheim                      | .                                    | .  | 1   |
| Verbandsgemeinde Kelberg    | 74                                   | .  | 1   |
| Arbach                      | .                                    | .  | 1   |
| Beinhausen                  | .                                    | .  | 1   |
| Bereborn                    | .                                    | .  | 1   |
| Berenbach                   | .                                    | .  | 1   |
| Bodenbach                   | .                                    | 122                                      | 1   |
| Bongard                     | .                                    | 116                                      | 1   |
| Borler                      | .                                    | .  | 1   |
| Boxberg                     | .                                    | .  | 1   |
| Brücktal                    | .                                    | .  | 2   |
| Drees                       | .                                    | .  | 1   |
| Gelenberg                   | 87                                   | 128                                      | 1   |
| Gunderath                   | .                                    | .  | 1   |
| Horperath                   | .                                    | .  | 1   |
| Höchstberg                  | .                                    | .  | 1   |
| Hörschhausen                | .                                    | .  | 1   |
| Kaperich                    | .                                    | .  | 1   |
| Katzwinkel                  | 87                                   | .  | 1   |
| Kelberg                     | 65                                   | 119                                      | 1   |
| Kirsbach                    | .                                    | .  | 1   |
| Kolverath                   | .                                    | .  | 1   |
| Kötterichen                 | .                                    | 114                                      | 1   |
| Lirstal                     | .                                    | 100                                      | 1   |
| Mannebach                   | .                                    | .  | 1   |
| Mosbruch                    | 90                                   | .  | 1   |
| Neichen                     | .                                    | .  | 1   |
| Nitz                        | .                                    | .  | 2   |
| Oberelz                     | .                                    | .  | 1   |
| Reimerath                   | .                                    | .  | 1   |
| Retterath                   | .                                    | .  | 1   |
| Sassen                      | .                                    | .  | 1   |
| Uersfeld                    | .                                    | .  | 1   |
| Ueß                         | .                                    | .  | 1   |
| Welcherath                  | .                                    | .  | 1   |
| Verbandsgemeinde Obere Kyll | 72                                   | 111                                      | 1   |
| Birgel                      | .                                    | .  | 1   |
| Esch                        | .                                    | .  | 1   |
| Feusdorf                    | 80                                   | 120                                      | 1   |

## Noch: 3.1 Gebäude- und Wohnungskennzahlen im regionalen Vergleich

| Gebiet                       | Kennzahlen für Gebäude und Wohnungen |  |   |
|------------------------------|--------------------------------------|--|---|
|                              | Eigentümerquote<br>(Wohnungen)       | Durchschnittliche<br>Wohnungsgröße in m² | Durchschnittliche Anzahl<br>der Wohnungen je<br>Wohngebäude |
|                              | %                                    | m²                                       | Anzahl  |
| Gönnersdorf                  | .                                    | .  | 1   |
| Hallschlag                   | .                                    | .  | 1   |
| Jünkerath                    | 62                                   | .  | 1   |
| Kerschenbach                 | .                                    | .  | 1   |
| Lissendorf                   | 67                                   | 99                                       | 1   |
| Ormont                       | .                                    | .  | 1   |
| Reuth                        | .                                    | .  | 2   |
| Scheid                       | 88                                   | .  | 1   |
| Schüller                     | .                                    | .  | 1   |
| Stadtkyll                    | .                                    | .  | 1   |
| Steffeln                     | .                                    | .  | 1   |
| <b>Landkreis Vulkaneifel</b> | 68,6                                 | .  | 1,4   |
| <b>Rheinland-Pfalz</b>       | 57,1                                 | 104,2                                    | 1,7   |
| <b>Deutschland</b>           | 45,9                                 | 91,4                                     | 2,1   |

Die Kennzahlen wurden durch Division von Originalergebnissen vor Geheimhaltung errechnet. Kennzahlwerte, die Rückschlüsse auf diese Originalergebnisse ermöglichen würden, wurden gesperrt.

Weitere Informationen zur jeweiligen Berechnung sind dem Bereich der Definitionen zu entnehmen.

## 3.2 Weitere Wohnungskennzahlen im regionalen Vergleich

| Gebiet                             | Kennzahlen für Wohnungen                  |                             |   |
|------------------------------------|---|-----------------------------|---|
|                                    | Anteil des selbst genutzten Wohneigentums | Leerstandsquote (Wohnungen) | Anteil des zu Wohnzwecken vermieteten Wohneigentums (auch mietfrei) |
|                                    | %   | %                           | %   |
| <b>Verbandsgemeinde Daun</b>       | 63  | 4                           | 33  |
| Betteldorf                         | .   | .                           | .   |
| Bleckhausen                        | .   | .                           | .   |
| Brockscheid                        | .   | .                           | .   |
| Darscheid                          | .   | .                           | .   |
| Daun, Stadt                        | 49  | 3                           | 48  |
| Demerath                           | .   | 6                           | 17  |
| Deudesfeld                         | .   | .                           | 20  |
| Dockweiler                         | .   | .                           | .   |
| <b>Dreis-Brück</b>                 | .   | 5                           | 21  |
| Ellscheid                          | .   | .                           | .   |
| Gefell                             | .   | -                           | .   |
| Gillenfeld                         | 63  | 5                           | 32  |
| Hinterweiler                       | .   | .                           | .   |
| Hörscheid                          | .   | .                           | .   |
| Immerath                           | .   | 5                           | .   |
| Kirchweiler                        | .   | 6                           | .   |
| Kradenbach                         | .   | .                           | .   |
| Mehren                             | 59  | 5                           | 36  |
| Meisburg                           | .   | .                           | .   |
| Mückeln                            | .   | .                           | 24  |
| Nerdlen                            | .   | 4                           | .   |
| Niederstadtfeld                    | 76  | .                           | .   |
| Oberstadtfeld                      | .   | .                           | .   |
| Sarmersbach                        | .   | .                           | .   |
| Saxler                             | 69  | .                           | .   |
| Schalkenmehren                     | .   | .                           | .   |
| Schutz                             | .   | .                           | .   |
| Schönbach                          | .   | .                           | .   |
| Steineberg                         | 79  | .                           | .   |
| Steiningen                         | 69  | .                           | .   |
| Strohn                             | .   | .                           | .   |
| Strotzbüsch                        | 69  | .                           | .   |
| Udler                              | .   | .                           | .   |
| Utzerath                           | .   | .                           | 13  |
| Wallenborn                         | .   | 7                           | .   |
| Weidenbach                         | .   | .                           | .   |
| Winkel (Eifel)                     | .   | .                           | .   |
| Üdersdorf                          | 71  | 4                           | 25  |
| <b>Verbandsgemeinde Gerolstein</b> | 64  | 5                           | 31  |
| Berlingen                          | .   | .                           | .   |
| Birresborn                         | .   | 7                           | .   |
| Densborn                           | .   | .                           | .   |
| Duppach                            | .   | 9                           | .   |
| Gerolstein, Stadt                  | 57  | 5                           | 39  |
| Hohenfels-Essingen                 | .   | 4                           | .   |
| Kalenborn-Scheuern                 | .   | .                           | .   |
| Kopp                               | .   | .                           | .   |
| Mürtenbach                         | 68  | .                           | .   |
| Neroth                             | 75  | .                           | .   |
| Pelm                               | 67  | .                           | .   |



## Noch: 3.2 Weitere Wohnungskennzahlen im regionalen Vergleich

| Gebiet                      | Kennzahlen für Wohnungen                  |                             |   |
|-----------------------------|---|-----------------------------|---|
|                             | Anteil des selbst genutzten Wohneigentums | Leerstandsquote (Wohnungen) | Anteil des zu Wohnzwecken vermieteten Wohneigentums (auch mietfrei) |
|                             | %   | %                           | %   |
| Rockeskyll                  | .   | .                           | .   |
| Salm                        | .   | .                           | .   |
| Verbandsgemeinde Hillesheim | 67  | 4                           | 29  |
| Basberg                     | .   | .                           | .   |
| Berndorf                    | 75  | .                           | .   |
| Dohm-Lammersdorf            | .   | .                           | .   |
| Hillesheim, Stadt           | 55  | .                           | 42  |
| Kerpen (Eifel)              | .   | 7                           | .   |
| Nohn                        | .   | .                           | .   |
| Oberbettingen               | .   | 1                           | .   |
| Oberehe-Stroheich           | 82  | .                           | 15  |
| Walsdorf                    | .   | 6                           | .   |
| Wiesbaum                    | .   | .                           | .   |
| Üxheim                      | 74  | .                           | .   |
| Verbandsgemeinde Kelberg    | 71  | 5                           | 24  |
| Arbach                      | .   | .                           | .   |
| Beinhausen                  | .   | -                           | .   |
| Bereborn                    | .   | .                           | .   |
| Berenbach                   | .   | .                           | .   |
| Bodenbach                   | .   | 3                           | .   |
| Bongard                     | 71  | .                           | .   |
| Borler                      | .   | .                           | .   |
| Boxberg                     | .   | .                           | 25  |
| Brücktal                    | .   | .                           | .   |
| Drees                       | .   | .                           | .   |
| Gelenberg                   | .   | .                           | .   |
| Gunderath                   | .   | .                           | .   |
| Horperath                   | .   | .                           | .   |
| Höchstberg                  | .   | .                           | .   |
| Hörschhausen                | .   | .                           | .   |
| Kaperich                    | .   | .                           | .   |
| Katzwinkel                  | .   | .                           | 13  |
| Kelberg                     | 61  | .                           | .   |
| Kirsbach                    | .   | -                           | .   |
| Kolverath                   | .   | .                           | .   |
| Kötterichen                 | .   | .                           | 23  |
| Lirstal                     | .   | .                           | .   |
| Mannebach                   | .   | .                           | .   |
| Mosbruch                    | .   | .                           | .   |
| Neichen                     | .   | .                           | .   |
| Nitz                        | .   | .                           | .   |
| Oberelz                     | .   | .                           | .   |
| Reimerath                   | .   | .                           | .   |
| Retterath                   | 74  | .                           | 21  |
| Sassen                      | .   | .                           | .   |
| Uersfeld                    | .   | .                           | .   |
| Ueß                         | .   | -                           | .   |
| Welcherath                  | .   | .                           | .   |
| Verbandsgemeinde Obere Kyll | 67  | 7                           | 26  |
| Birgel                      | .   | 7                           | .   |
| Esch                        | .   | .                           | .   |

## Noch: 3.2 Weitere Wohnungskennzahlen im regionalen Vergleich

| Gebiet                       | Kennzahlen für Wohnungen                  |                             |   |
|------------------------------|---|-----------------------------|---|
|                              | Anteil des selbst genutzten Wohneigentums | Leerstandsquote (Wohnungen) | Anteil des zu Wohnzwecken vermieteten Wohneigentums (auch mietfrei) |
|                              | %   | %                           | %   |
| Feusdorf                     | .   | .                           | .   |
| Gönnersdorf                  | .   | .                           | .   |
| Hallschlag                   | .   | .                           | .   |
| Jünkerath                    | .   | .                           | 35  |
| Kerschenbach                 | 78  | .                           | .   |
| Lissendorf                   | .   | .                           | .   |
| Ormont                       | .   | 4                           | .   |
| Reuth                        | .   | 4                           | .   |
| Scheid                       | .   | .                           | 12  |
| Schüller                     | .   | .                           | .   |
| Stadtkyll                    | .   | .                           | .   |
| Steffeln                     | .   | .                           | .   |
| <b>Landkreis Vulkaneifel</b> | 65,3                                      | 4,9                         | 29,8  |
| <b>Rheinland-Pfalz</b>       | 54,7                                      | 4,3                         | 41  |
| <b>Deutschland</b>           | 43,9                                      | 4,4                         | 51,7  |

Die Kennzahlen wurden durch Division von Originalergebnissen vor Geheimhaltung errechnet. Kennzahlwerte, die Rückschlüsse auf diese Originalergebnisse ermöglichen würden, wurden gesperrt.

Weitere Informationen zur jeweiligen Berechnung sind dem Bereich der Definitionen zu entnehmen.

#### 4.1 Haushalte nach Typ des privaten Haushalts (nach Familien) und Art der Wohnungsnutzung, Fläche der Wohnung und Zahl der Räume

|  | Insgesamt | Typ des privaten Haushalts (nach Familien) |                     |                     |                              |  |
|--|-----------|--|---------------------|---------------------|------------------------------|--|
|  |           | Einpersonenhaushalte<br>(Singlehaushalte)  | Paare ohne Kind(er) | Paare mit Kind(ern) | Alleinerziehende Elternteile | Mehrpersonenhaushalte ohne Kernfamilie |
|  | Anzahl    | Anzahl                                     | Anzahl              | Anzahl              | Anzahl                       | Anzahl                                 |
| <b>Insgesamt</b>                         |           |  |                     |                     |                              |  |
| Insgesamt                                | 385       | 120  | 101                 | 139                 | 25                           | -                                      |
| <b>Art der Wohnungsnutzung</b>           |           |  |                     |                     |                              |  |
| Von Eigentümer/-in bewohnt               | 283       | 73   | (71)                | 117                 | 22                           | -                                      |
| Zu Wohnzwecken vermietet (auch mietfrei) | (87)      | 41   | 24                  | (22)                | -                            | -                                      |
| <b>Fläche der Wohnung in m²</b>          |           |  |                     |                     |                              |  |
| Unter 40                                 | -         | -  | -                   | -                   | -                            | -                                      |
| 40 - 59                                  | 12        | 12   | -                   | -                   | -                            | -                                      |
| 60 - 79                                  | 53        | 35   | 8                   | -                   | 10                           | -                                      |
| 80 - 99                                  | 55        | 28   | (3)                 | (21)                | 3                            | -                                      |
| 100 - 119                                | 70        | 16   | 26                  | 28                  | -                            | -                                      |
| 120 - 139                                | (76)      | 9  | (31)                | (33)                | 3                            | -                                      |
| 140 - 159                                | 45        | 9  | 15                  | 18                  | 3                            | -                                      |
| 160 - 179                                | 19        | -  | 6                   | 10                  | 3                            | -                                      |
| 180 - 199                                | 28        | (11)                                       | -                   | 14                  | 3                            | -                                      |
| 200 und mehr                             | 27        | -  | 12                  | 15                  | -                            | -                                      |
| <b>Zahl der Räume</b>                    |           |  |                     |                     |                              |  |
| 1 Raum                                   | -         | -  | -                   | -                   | -                            | -                                      |
| 2 Räume                                  | 14        | 10   | 4                   | -                   | -                            | -                                      |
| 3 Räume                                  | (27)      | (21)                                       | -                   | 6                   | -                            | -                                      |
| 4 Räume                                  | 39        | 22   | 7                   | 3                   | 7                            | -                                      |
| 5 Räume                                  | (103)     | 13   | (39)                | 39                  | 12                           | -                                      |
| 6 Räume                                  | 73        | 20   | 21                  | (32)                | -                            | -                                      |
| 7 und mehr Räume                         | (129)     | (34)                                       | 30                  | (59)                | 6                            | -                                      |

Nicht ausgewiesen werden unter „Art der Wohnungsnutzung“ Haushalte in Wohnungen, die als Ferien- und Freizeitwohnungen genutzt werden. Bei der Untergliederung nach den anderen Wohnungsmerkmalen sind diese allerdings enthalten.

Bei den ausgewiesenen Haushaltszahlen sind Haushalte in Diplomatenwohnungen/Wohnungen ausländischer Streitkräfte nur in der "Insgesamt-Zeile" berücksichtigt.

## 4.2 Haushalte nach Größe des privaten Haushalts und Art der Wohnungsnutzung, Fläche der Wohnung und Zahl der Räume

|  | Insgesamt | Größe des privaten Haushalts |            |            |            |            |                     |
|--|-----------|------------------------------|------------|------------|------------|------------|---------------------|
|  |           | 1 Person                     | 2 Personen | 3 Personen | 4 Personen | 5 Personen | 6 und mehr Personen |
|  | Anzahl    | Anzahl                       | Anzahl     | Anzahl     | Anzahl     | Anzahl     | Anzahl              |
| <b>Insgesamt</b>                         |           |                              |            |            |            |            |                     |
| Insgesamt                                | 385       | 120                          | (114)      | (64)       | 57         | 18         | 12                  |
| <b>Art der Wohnungsnutzung</b>           |           |                              |            |            |            |            |                     |
| Von Eigentümer/-in bewohnt               | 283       | 73                           | (84)       | (58)       | (41)       | 15         | 12                  |
| Zu Wohnzwecken vermietet (auch mietfrei) | (87)      | 41                           | 24         | 3          | (16)       | 3          | -                   |
| <b>Fläche der Wohnung in m²</b>          |           |                              |            |            |            |            |                     |
| Unter 40                                 | -         | -                            | -          | -          | -          | -          | -                   |
| 40 - 59                                  | 12        | 12                           | -          | -          | -          | -          | -                   |
| 60 - 79                                  | 53        | 35                           | 15         | 3          | -          | -          | -                   |
| 80 - 99                                  | 55        | 28                           | (3)        | 9          | 9          | 3          | 3                   |
| 100 - 119                                | 70        | 16                           | 26         | (10)       | 15         | 3          | -                   |
| 120 - 139                                | (76)      | 9                            | 31         | 13         | 14         | 6          | 3                   |
| 140 - 159                                | 45        | 9                            | 18         | 9          | (6)        | -          | 3                   |
| 160 - 179                                | 19        | -                            | 6          | 7          | 3          | 3          | -                   |
| 180 - 199                                | 28        | (11)                         | 3          | 4          | 7          | -          | 3                   |
| 200 und mehr                             | 27        | -                            | 12         | 9          | 3          | 3          | -                   |
| <b>Zahl der Räume</b>                    |           |                              |            |            |            |            |                     |
| 1 Raum                                   | -         | -                            | -          | -          | -          | -          | -                   |
| 2 Räume                                  | 14        | 10                           | 4          | -          | -          | -          | -                   |
| 3 Räume                                  | (27)      | (21)                         | -          | 3          | -          | 3          | -                   |
| 4 Räume                                  | 39        | 22                           | 14         | -          | -          | 3          | -                   |
| 5 Räume                                  | (103)     | 13                           | (42)       | (23)       | 25         | -          | -                   |
| 6 Räume                                  | 73        | 20                           | (18)       | (16)       | 16         | 3          | -                   |
| 7 und mehr Räume                         | (129)     | (34)                         | 36         | 22         | (16)       | 9          | 12                  |

Nicht ausgewiesen werden unter „Art der Wohnungsnutzung“ Haushalte in Wohnungen, die als Ferien- und Freizeitwohnungen genutzt werden. Bei der Untergliederung nach den anderen Wohnungsmerkmalen sind diese allerdings enthalten.

Bei den ausgewiesenen Haushaltszahlen sind Haushalte in Diplomatenwohnungen/Wohnungen ausländischer Streitkräfte nur in der "Insgesamt-Zeile" berücksichtigt.

## 4.3 Haushalte nach Seniorenstatus des privaten Haushalts und Art der Wohnungsnutzung, Fläche der Wohnung und Zahl der Räume

|  | Insgesamt | Seniorenstatus eines privaten Haushalts      |  |                                |
|--|-----------|--|--|--------------------------------|
|  |           | Haushalte mit ausschließlich Senioren/-innen | Haushalte mit Senioren/-innen und Jüngeren | Haushalte ohne Senioren/-innen |
|  | Anzahl    | Anzahl                                       | Anzahl                                     | Anzahl                         |
| <b>Insgesamt</b>                         |           |  |  |                                |
| Insgesamt                                | 385       | 107  | (34)                                       | (244)                          |
| <b>Art der Wohnungsnutzung</b>           |           |  |  |                                |
| Von Eigentümer/-in bewohnt               | 283       | 78   | (31)                                       | 174                            |
| Zu Wohnzwecken vermietet (auch mietfrei) | (87)      | 23   | -  | (64)                           |
| <b>Fläche der Wohnung in m²</b>          |           |  |  |                                |
| Unter 40                                 | -         | -  | -  | -                              |
| 40 - 59                                  | 12        | 6  | -  | 6                              |
| 60 - 79                                  | 53        | 17   | 7  | 29                             |
| 80 - 99                                  | 55        | 15   | 3  | (37)                           |
| 100 - 119                                | 70        | 20   | 6  | 44                             |
| 120 - 139                                | (76)      | 21   | 6  | (49)                           |
| 140 - 159                                | 45        | 15   | 6  | 24                             |
| 160 - 179                                | 19        | -  | 3  | 16                             |
| 180 - 199                                | 28        | 4  | -  | 24                             |
| 200 und mehr                             | 27        | 9  | 3  | 15                             |
| <b>Zahl der Räume</b>                    |           |  |  |                                |
| 1 Raum                                   | -         | -  | -  | -                              |
| 2 Räume                                  | 14        | 7  | -  | 7                              |
| 3 Räume                                  | (27)      | (3)  | -  | 24                             |
| 4 Räume                                  | 39        | 13   | 10   | 16                             |
| 5 Räume                                  | (103)     | 26   | 3  | (74)                           |
| 6 Räume                                  | 73        | 25   | 9  | 39                             |
| 7 und mehr Räume                         | (129)     | 33   | (12)                                       | 84                             |

Nicht ausgewiesen werden unter „Art der Wohnungsnutzung“ Haushalte in Wohnungen, die als Ferien- und Freizeitwohnungen genutzt werden. Bei der Untergliederung nach den anderen Wohnungsmerkmalen sind diese allerdings enthalten.

Bei den ausgewiesenen Haushaltszahlen sind Haushalte in Diplomatenwohnungen/Wohnungen ausländischer Streitkräfte nur in der "Insgesamt-Zeile" berücksichtigt.

## Definitionen

### Verwendete Symbolik

| Symbol   | Erläuterung  |
|--|--|
| –  | Nichts vorhanden <sup>1)</sup>   |
| 0  | Weniger als die Hälfte von 1 in der letzten besetzten Stelle, jedoch mehr als nichts                                 |
| ( )  | Aussagewert eingeschränkt, da der Zahlenwert durch das Geheimhaltungsverfahren relativ stark verändert wurde         |
| .  | Keine Angabe, da der Zahlenwert geheim zu halten ist oder durch das Geheimhaltungsverfahren zu stark verändert wurde |
| Abweichungen in den Summen durch Runden der Zahlen |  |

| Merkmal   | Definition   |
|---|--|
| Anteil der zu Wohnzwecken vermieteten Wohnungen (auch mietfrei) | Der Anteil der zu Wohnzwecken vermieteten Wohnungen (auch mietfrei) stellt den Anteil der zu Wohnzwecken vermieteten (oder mietfrei überlassenen) Wohnungen an allen bewohnten und leer stehenden Wohnungen dar. Nicht berücksichtigt sind: Ferien- und Freizeitwohnungen, Diplomatenwohnungen/ Wohnungen ausländischer Streitkräfte sowie gewerblich genutzte Wohnungen. Die Berechnung erfolgt für Wohnungen in Wohngebäuden (ohne Wohnheime).   |
| Anteil des selbstgenutzten Wohneigentums                        | Der Anteil des selbstgenutzten Wohneigentums stellt den Anteil der von Eigentümerinnen/ Eigentümern bewohnten Wohnungen an allen bewohnten und leer stehenden Wohnungen dar. Nicht berücksichtigt sind: Ferien- und Freizeitwohnungen, Diplomatenwohnungen/ Wohnungen ausländischer Streitkräfte sowie gewerblich genutzte Wohnungen. Die Berechnung erfolgt für Wohnungen in Wohngebäuden (ohne Wohnheime).   |
| Art der Wohnungsnutzung   | <p>Die Art der Wohnungsnutzung beschreibt, ob und von wem (Mieter/-in oder Eigentümer/-in) die Wohnung zum Stichtag genutzt wird.</p> <p><b>Von Eigentümer/-in bewohnt</b></p> <p>► Wenn mindestens eine/-r der Bewohner/-innen Eigentümer/-in der Wohnung ist.</p> <p><b>Zu Wohnzwecken vermietet (auch mietfrei)</b></p> <p>► Wenn keine/-r der Bewohner/-innen Eigentümer/-in der Wohnung ist, unabhängig davon, ob für die Wohnung Miete gezahlt wird oder diese mietfrei überlassen ist.</p> <p><b>Ferien- und Freizeitwohnung</b></p> <p>► Wohnung, in der Personen lediglich ihre Freizeit verbringen (z. B. am Wochenende, während des Urlaubs, der Ferien usw.). Sie kann von einem privaten Eigentümer/ einer privaten Eigentümerin selbst genutzt oder dauerhaft an eine dritte Person zur Freizeitnutzung vermietet (oder kostenlos überlassen) werden. Ferienwohnungen, die ständig gewerblich-hotelmäßig genutzt werden, gehören nicht dazu.</p> <p><b>Leer stehend</b></p> <p>► Wenn die Wohnung am Stichtag 9. Mai 2011 weder zu Wohnzwecken vermietet (auch mietfrei) ist, noch von dem Eigentümer/ der Eigentümerin selbst genutzt wird und auch keine Ferien- und Freizeitwohnung ist. Wenn die Wohnung wegen Umbau/ Modernisierung – bei Weiterbestehen des Mietverhältnisses – vorübergehend nicht genutzt werden kann, gilt diese Wohnung nicht als leer stehend.</p> <p><b>Diplomaten-/ Streitkräftewohnung</b></p> <p>► Eine Diplomatenwohnung/ Wohnung ausländischer Streitkräfte liegt immer dann vor, wenn mindestens einer der Bewohner oder eine der Bewohnerinnen einer ausländischen diplomatischen Vertretung, den ausländischen Streitkräften o. Ä. angehört, unabhängig davon, ob es sich dabei um Eigentümer/-innen oder Mieter/-innen handelt.</p> |

1) Dies kann ggf. durch das angewendete Geheimhaltungsverfahren bedingt sein.

| Merkmal                 | Definition  |
|-------------------------|---|
| Art des Gebäudes        | <p>Das Merkmal gibt die Art des Gebäudes an. Es wird unter anderem unterschieden zwischen Gebäuden, die überwiegend Wohnraum enthalten und Gebäuden, die überwiegend zu Geschäftszwecken genutzt werden.</p> <p><b>Gebäude mit Wohnraum</b></p> <p>► Für längere Dauer errichtete Bauwerke, die entweder vollständig oder teilweise für die Wohnversorgung von Haushalten bestimmt sind. Hierzu zählen auch administrative oder gewerblich genutzte Gebäude, wenn in ihnen mindestens eine zu Wohnzwecken genutzte Wohnung vorhanden ist. Gebäude mit Wohnraum gliedern sich in Wohngebäude und sonstige Gebäude mit Wohnraum.</p> <p><b>Wohngebäude</b></p> <p>► Gebäude, die mindestens zur Hälfte der Gesamtnutzfläche zu Wohnzwecken genutzt werden. Zu den Wohngebäuden gehören auch die Wohnheime (mit eigener Haushaltsführung der Bewohner/-innen).</p> <p><b>Wohngebäude (ohne Wohnheime)</b></p> <p>► Gebäude, die mindestens zur Hälfte der Gesamtnutzfläche zu Wohnzwecken genutzt werden (hier: ohne Wohnheime).</p> <p><b>Wohnheime (mit eigener Haushaltsführung der Bewohner/-innen)</b></p> <p>► Wohnheime sind Wohngebäude, die primär den Wohnbedürfnissen bestimmter Bevölkerungskreise dienen. Wohnheime besitzen Gemeinschaftsräume. Die Bewohner/-innen von Wohnheimen führen einen eigenen Haushalt.</p> <p><b>Sonstige Gebäude mit Wohnraum</b></p> <p>► Gebäude, in denen weniger als die Hälfte der Gesamtnutzfläche für Wohnzwecke genutzt wird, z. B. weil sich im Gebäude überwiegend Läden oder Büros befinden.</p> <p><b>Bewohnte Unterkünfte</b></p> <p>► Bewohnte Unterkünfte sind behelfsmäßige Bauten. Hierzu zählen z. B. Wohnbaracken, Bauwagen, Wohnwagen (z. B. auf Campingplätzen), Gartenlauben, Schrebergartenhütten, Jagdhütten, Weinberghütten, Almhütten, fest verankerte Wohnschiffe und Wohncontainer, sofern diese dauerhaft bewohnt werden.</p> |
| Auskunftspflichtige     | <p>Im Rahmen der Gebäude- und Wohnungszählung waren alle Eigentümer/-innen, Verwalter/-innen sowie sonstigen Verfügungs- und Nutzungsberechtigten der Gebäude und Wohnungen auskunftspflichtig.</p>   |
| Ausstattung der Wohnung | <p>Das Merkmal bezeichnet die Ausstattung in der Wohnung hinsichtlich Badewanne oder Dusche und WC. Ein WC ist eine Toilette mit Wasserspülung. Mit Badewanne/ Dusche sind eine fest eingebaute Badewanne oder eine fest eingebaute Dusche gemeint; diese verfügen über feste Wasserzu- und -abflussrohre.</p> <p>Es wird unterschieden zwischen:</p> <p><b>Badewanne/ Dusche und WC vorhanden</b><br/> <b>Badewanne/ Dusche und WC nicht vorhanden</b><br/> <b>Badewanne/ Dusche vorhanden, WC nicht vorhanden</b><br/> <b>Badewanne/ Dusche nicht vorhanden, WC vorhanden</b></p>   |
| Baujahr                 | <p>Mit Baujahr ist das Jahr der Bezugsfertigstellung des Gebäudes gemeint. Bei komplett zerstörten und wieder aufgebauten Gebäuden gilt das Jahr des Wiederaufbaus als Baujahr.</p> <p>Es werden folgende Klasseneinteilungen verwendet:</p> <p><b>Jahrzwanzigste</b></p> <ul style="list-style-type: none"> <li>– Vor 1950</li> <li>– 1950 – 1969</li> <li>– 1970 – 1989</li> <li>– 1990 und später</li> </ul> <p><b>Mikrozensusklassen:</b></p> <ul style="list-style-type: none"> <li>– Vor 1919</li> <li>– 1919 – 1948</li> <li>– 1949 – 1978</li> <li>– 1979 – 1986</li> <li>– 1987 – 1990</li> <li>– 1991 – 1995</li> <li>– 1996 – 2000</li> <li>– 2001 – 2004</li> <li>– 2005 – 2008</li> <li>– 2009 und später</li> </ul>   |

| Merkmal   | Definition   |
|---|--|
| Durchschnittliche Anzahl der Wohnungen je Wohngebäude | Die durchschnittliche Anzahl der Wohnungen je Wohngebäude ist das Verhältnis zwischen der Gesamtzahl der Wohnungen und der Gesamtzahl der Wohngebäude (ohne Wohnheime). Die Berechnung erfolgt für Wohnungen in Wohngebäuden (ohne Wohnheime).   |
| Durchschnittliche Wohnungsgröße in m²                 | Die durchschnittliche Wohnungsgröße in m² ist das Verhältnis zwischen der Gesamtfläche in m² und der Gesamtzahl der Wohnungen. Nicht berücksichtigt sind: Diplomatenwohnungen/ Wohnungen ausländischer Streitkräfte sowie gewerblich genutzte Wohnungen. Die Berechnung erfolgt für Wohnungen in Wohngebäuden (ohne Wohnheime).  |
| Eigentümerquote                                       | Die Eigentümerquote stellt den Anteil der von Eigentümerinnen/ Eigentümern bewohnten Wohnungen an allen bewohnten Wohnungen dar. Nicht berücksichtigt sind: Leer stehende Wohnungen, Ferien- und Freizeitwohnungen, Diplomatenwohnungen/ Wohnungen ausländischer Streitkräfte sowie gewerblich genutzte Wohnungen. Die Berechnung erfolgt für Wohnungen in Wohngebäuden (ohne Wohnheime).  |
| Eigentumsform des Gebäudes                            | <p>Das Merkmal bildet ab, wem das Eigentum an dem Gebäude (nicht der einzelnen Wohnung) rechtlich zusteht. Dies können Privatpersonen oder juristische Personen sein.</p> <p><b>Gemeinschaft von Wohnungseigentümern/ -innen</b></p> <p>► Gilt für Gebäude mit Eigentumswohnungen, in denen den Eigentümern/-innen Sondereigentum an einer Wohnung in Verbindung mit dem Miteigentumsanteil am gemeinschaftlichen Eigentum zusteht.</p> <p><b>Privatperson/-en</b></p> <p>► Alle natürlichen Personen. Dies können Einzelpersonen, Paare oder sonstige Gruppen von Personen sein, z. B. Erbengemeinschaften.</p> <p><b>Wohnungsgenossenschaft</b></p> <p>► Alle Wohnungsunternehmen, die die Rechtsform einer Genossenschaft haben.</p> <p><b>Kommune oder Kommunales Wohnungsunternehmen</b></p> <p>► Unternehmen oder Einrichtung, bei denen die Kommune mit mehr als 50 % Nennkapital oder Stimmrecht beteiligt ist.</p> <p><b>Privatwirtschaftliches Wohnungsunternehmen</b></p> <p>► Alle privatrechtlichen Wohnungsunternehmen ohne Genossenschaften.</p> <p><b>Anderes privatwirtschaftliches Unternehmen</b></p> <p>► Alle privatrechtlichen Unternehmen, in deren Eigentum sich Wohnungen befinden, deren primärer Erwerbszweck aber nicht die Wohnungsvermietung ist (z. B. Banken, Versicherungen, Fonds).</p> <p><b>Bund oder Land</b></p> <p>► Unternehmen oder Einrichtung, bei denen der Bund oder das Land mit mehr als 50 % Nennkapital oder Stimmrecht beteiligt ist.</p> <p><b>Organisation ohne Erwerbszweck</b></p> <p>► z. B. Kirche</p> |
| Erhebungseinheiten                                    | Bei der Gebäude- und Wohnungszählung wurden alle Gebäude mit Wohnraum, bewohnte Unterkünfte und Wohnungen erhoben.   |
| Fläche der Wohnung in m²                              | <p>Grundfläche der gesamten Wohnung in m². Zur Wohnung zählen auch außerhalb des eigentlichen Wohnungsabschlusses liegende Räume (z. B. Mansarden) sowie zu Wohnzwecken ausgebauter Keller- und Bodenräume.</p> <p>Zur Ermittlung der Wohnfläche sind anzurechnen:</p> <ul style="list-style-type: none"> <li>– voll: die Grundflächen von Räumen/ Raumteilen mit einer lichten Höhe von mindestens 2 Metern;</li> <li>– zur Hälfte: die Grundflächen von Räumen/ Raumteilen mit einer lichten Höhe von mindestens 1 Meter, aber weniger als 2 Metern; unbeheizbare Wintergärten, Schwimmbäder und ähnliche nach allen Seiten geschlossene Räume;</li> <li>– in der Regel zu einem Viertel, höchstens jedoch zur Hälfte: die Flächen von Balkonen, Loggien, Dachgärten, Terrassen.</li> </ul> <p>Die Fläche wird in 20 m²-Intervallen angegeben.</p>   |



| Merkmal                      | Definition   |
|------------------------------|--|
| Gebäudetyp                   | <p>Das Merkmal gibt die Bauart des Gebäudes an.</p> <p><b>Freistehendes Haus</b></p> <p>► Freistehendes Gebäude, unabhängig davon, ob es sich um ein Ein- oder Mehrfamilienhaus handelt.</p> <p><b>Doppelhaushälfte</b></p> <p>► Gebäude, das mit genau einem anderen Gebäude aneinander gebaut ist, unabhängig davon, ob es sich dabei um Ein- oder Mehrfamilienhäuser handelt.</p> <p><b>Gereihtes Haus</b></p> <p>► Gebäude, das mit mindestens zwei anderen Gebäuden aneinander gebaut ist, unabhängig davon, ob es sich dabei um Ein- oder Mehrfamilienhäuser handelt. Die Gebäude müssen nicht baugleich sein, sie können auch seitlich oder in der Höhe versetzt sein. Reiheneckhäuser zählen auch hierzu.</p> <p><b>Anderer Gebäudetyp</b></p> <p>► Alle Arten von Gebäuden, die nicht freistehendes Haus, Doppel- oder Reihenhauses sind sowie alle Arten von bewohnten Unterkünften.</p>   |
| Größe des privaten Haushalts | <p>Dieses Merkmal gibt die Anzahl der in einem privaten Haushalt lebenden Personen an.</p> <p><b>1 Person</b></p> <p><b>2 Personen</b></p> <p><b>3 Personen</b></p> <p><b>4 Personen</b></p> <p><b>5 Personen</b></p> <p><b>6 und mehr Personen</b></p>  |
| Heizungsart                  | <p>Das Merkmal bezeichnet die überwiegende Heizungsart im Gebäude.</p> <p><b>Fernheizung (Fernwärme)</b></p> <p>► Das Gebäude wird von einem zentralen Fernheizwerk aus mit Wärme versorgt (sog. Fernwärme).</p> <p><b>Etagenheizung</b></p> <p>► Unter einer Etagenheizung versteht man eine zentrale Heizanlage für sämtliche Räume einer abgeschlossenen Wohnung, wobei sich die Heizquelle meist innerhalb dieser Wohnung befindet, z. B. Gastherme.</p> <p><b>Blockheizung</b></p> <p>► Eine Blockheizung liegt vor, wenn ein Häuserblock durch ein zentrales Heizsystem beheizt wird und die Heizquelle sich in bzw. an einem der Gebäude oder in deren unmittelbarer Nähe befindet (sog. Nahwärme).</p> <p><b>Zentralheizung</b></p> <p>► Bei einer Zentralheizung werden sämtliche Wohneinheiten eines Gebäudes von einer zentralen Heizstelle, die sich innerhalb des Gebäudes (in der Regel im Keller) befindet, beheizt.</p> <p><b>Einzel-/ Mehrraumöfen (auch Nachtspeicherheizung)</b></p> <p>► Einzelöfen (z. B. Kohle- oder Nachtspeicheröfen) beheizen jeweils nur einen Raum, in dem sie stehen. In der Regel sind sie fest installiert. Ein Mehrraumofen (z. B. Kachelofen) beheizt gleichzeitig mehrere Räume (auch durch Luftkanäle).</p> <p><b>Keine Heizung im Gebäude oder in den Wohnungen</b></p> |
| Kernfamilie                  | <p>Eine Kernfamilie besteht aus zwei oder mehr Personen, die zu demselben privaten Haushalt gehören und setzt sich zusammen aus der Bezugsperson des privaten Haushalts – das heißt eine nach Alter, Familienstand und Geschlecht festgelegte zentrale Person des privaten Haushalts – und mindestens einer weiteren Person, z. B. der Partnerin/ dem Partner oder einem Kind der Bezugsperson. Dieses Familienkonzept beschränkt die Beziehungen zwischen Vorfahren und Nachfahren auf direkte Beziehungen (ersten Grades), das heißt auf Beziehungen zwischen Eltern und Kindern.</p>  |
| Kind                         | <p>Unter Kind ist ein leiblicher Sohn bzw. ein Stief- oder Adoptivsohn oder eine leibliche Tochter bzw. eine Stief- oder Adoptivtochter (ungeachtet des Alters) zu verstehen, dessen bzw. deren üblicher Aufenthaltsort sich im privaten Haushalt mindestens eines Elternteils befindet und ein Elternteil Bezugsperson und/ oder Partner/-in der Bezugsperson ist.</p>  |
| Leerstandsquote (Wohnungen)  | <p>Die Leerstandsquote (Wohnungen) stellt den Anteil der leer stehenden Wohnungen an allen bewohnten und leer stehenden Wohnungen dar. Nicht berücksichtigt sind: Ferien- und Freizeitwohnungen, Diplomatenwohnungen/ Wohnungen ausländischer Streitkräfte sowie gewerblich genutzte Wohnungen. Die Berechnung erfolgt für Wohnungen in Wohngebäuden (ohne Wohnheime).</p>   |

| Merkmal                                 | Definition   |
|---|--|
| Paar                                    | Der Begriff Paar umfasst Paare in einer Ehe, Paare in einer eingetragenen Lebenspartnerschaft und Paare in einer nichtehelichen Lebensgemeinschaft, die jeweils in einem privaten Haushalt zusammenleben. Ein Ehepaar ist ein gemäß gesetzlichem Familienstand zum Stichtag verheiratetes verschiedengeschlechtliches Paar in einem privaten Haushalt. Eine eingetragene Lebenspartnerschaft ist ein gemäß gesetzlichem Familienstand zum Stichtag rechtlich anerkanntes gleichgeschlechtliches Paar in einem privaten Haushalt. Eine nichteheliche Lebensgemeinschaft ist ein gemischtgeschlechtliches Paar in einem privaten Haushalt, das gemäß gesetzlichem Familienstand zum Stichtag nicht miteinander verheiratet war.  |
| Privater Haushalt                       | Ein privater Haushalt besteht aus mindestens einer Person. Zugrunde gelegt wird das „Konzept des gemeinsamen Wohnens“. Alle Personen, die unabhängig von ihrem Wohnstatus (Haupt-/Nebenwohnsitz) gemeinsam in einer Wohnung leben, gelten als Mitglieder desselben privaten Haushalts, sodass es einen privaten Haushalt pro belegter Wohnung gibt. Personen in Gemeinschafts- und Anstaltsunterkünften sind hier nicht enthalten, sondern nur Personen, die eine eigene Haushaltsführung aufweisen. Eine Person des privaten Haushalts wird als Bezugsperson – das heißt eine nach Alter, Familienstand und Geschlecht festgelegte zentrale Person des privaten Haushalts – bestimmt. Ausgehend von dieser Person werden der Haushaltstyp und die Stellung der weiteren Personen im privaten Haushalt bestimmt.   |
| Regionalschlüssel                       | <p>Der Regionalschlüssel kennzeichnet die hierarchische Struktur aller Verwaltungsebenen. Er wird einheitlich von den Statistischen Ämtern des Bundes und der Länder vergeben.</p> <p>Der Regionalschlüssel gliedert sich wie folgt:</p> <ul style="list-style-type: none"> <li>1. – 2. Stelle = Kennzahl des Bundeslandes</li> <li>3. Stelle = Kennzahl des Regierungsbezirks</li> <li>4. – 5. Stelle = Kennzahl des Kreises bzw. der kreisfreien Stadt</li> <li>6. – 9. Stelle = Verbandsschlüssel (in Brandenburg: Ämterschlüssel)</li> <li>10. – 12. Stelle = Gemeindekennzahl</li> </ul> <p>Der vierstellige Verbandsschlüssel weist durch die führende Ziffer auf die Art der Gemeinde hin:</p> <ul style="list-style-type: none"> <li>0 = verbandsfreie Gemeinde (in Brandenburg: amtsfreie Gemeinde),</li> <li>5 = verbandsangehörige Gemeinde (in Brandenburg: amtsangehörige Gemeinde),</li> <li>9 = gemeindefreies Gebiet.</li> </ul> <p>Die gemeindefreien Gebiete sind für den Zensus 2011 nicht relevant.</p> <p>Die Verwaltungsebene Regierungsbezirk ist nur für folgende Bundesländer verfügbar: Baden-Württemberg, Bayern, Hessen, Niedersachsen (hier: Statistische Region), Nordrhein-Westfalen und Sachsen.</p> <p>Die Verwaltungsebene Gemeindeverband ist nur für folgende Bundesländer verfügbar: Brandenburg (hier: Ämter), Mecklenburg-Vorpommern, Niedersachsen (hier: Samtgemeinde), Rheinland-Pfalz, Sachsen, Sachsen-Anhalt, Schleswig-Holstein und Thüringen.</p> |
| Seniorenstatus eines privaten Haushalts | <p>Dargelegt wird die Haushaltstruktur aller privaten Haushalte, wobei dies hier in Abhängigkeit vom Alter der in einem privaten Haushalt wohnhaften Personen erfolgt. Als Senioren/-innen gelten diejenigen Personen, welche zum Zensusstichtag 9. Mai 2011 das 65. Lebensjahr vollendet haben.</p> <p><b>Haushalte mit ausschließlich Senioren/-innen</b></p> <p><b>Haushalte mit Senioren/-innen und Jüngeren</b></p> <p><b>Haushalte ohne Senioren/-innen</b></p>  |
| Stichtagsbezogenheit der Merkmale       | Stichtag der Gebäude- und Wohnungszählung war der 9. Mai 2011. Alle Angaben beziehen sich auf diesen Zeitpunkt.  |

| Merkmal                                       | Definition   |
|---|--|
| Typ des privaten Haushalts<br>(nach Familien) | <p>Dieses Merkmal beschreibt, in welcher Konstellation die Personen eines privaten Haushalts gemeinschaftlich leben, mit Fokus auf die Existenz von Kindern im privaten Haushalt.</p> <p><b>Eiipersonenhaushalte (Singlehaushalte)</b></p> <p>► Ein Eiipersonenhaushalt bezeichnet einen privaten Haushalt mit einer allein lebenden Person.</p> <p><b>Paare ohne Kind(er)</b></p> <p><b>Paare mit Kind(ern)</b></p> <p><b>Alleinerziehende Elternteile</b></p> <p>► Eine alleinerziehende Mutter oder ein alleinerziehender Vater ist ein Elternteil ohne Partner/-in mit mindestens einem Kind innerhalb eines privaten Haushalts.</p> <p><b>Mehrpersonenhaushalte ohne Kernfamilie</b></p> <p>► Unter Mehrpersonenhaushalten ohne Kernfamilie werden alle anderen privaten Mehrpersonenhaushalte zusammengefasst, die durch die zuvor genannten Kategorien nicht abgedeckt sind, wie etwa nicht eingetragene Lebenspartnerschaften gleichgeschlechtlicher Paare, Wohngemeinschaften, Großeltern-Enkel-Haushalte ohne Elternteile etc.</p> |
| Wohnung                                       | <p>Unter einer Wohnung sind nach außen abgeschlossene, zu Wohnzwecken bestimmte, in der Regel zusammenliegende Räume zu verstehen, die die Führung eines eigenen Haushalts ermöglichen und nicht vollständig für gewerbliche Zwecke genutzt werden.</p> <p>Eine Wohnung muss nicht notwendigerweise eine Küche oder Kochnische enthalten.</p> <p>Wohnungen haben einen eigenen Eingang unmittelbar vom Freien, von einem Treppenhaus oder einem Vorraum. Zur Wohnung können aber auch außerhalb des eigentlichen Wohnungsabschlusses liegende, zu Wohnzwecken ausgebaute Keller- oder Bodenräume (z. B. Mansarden) gehören.</p>  |
| Zahl der Räume                                | <p>Die Zahl der Räume umfasst alle Wohn-, Ess- und Schlafzimmer und andere separate Räume (z. B. bewohnbare Keller- und Bodenräume) von mindestens 6 m<sup>2</sup> Größe sowie abgeschlossene Küchen, unabhängig von deren Größe. Bad, Toilette, Flur und Wirtschaftsräume werden grundsätzlich nicht mitgezählt. Ein Wohnzimmer mit einer Essecke, Schlafnische oder Kochnische ist als ein Raum zu zählen. Dementsprechend bestehen Wohnungen, in denen es keine bauliche Trennung der einzelnen Wohnbereiche gibt (z. B. sogenannte „Loftwohnungen“), aus nur einem Raum.</p> <p><b>1 Raum</b></p> <p><b>2 Räume</b></p> <p><b>3 Räume</b></p> <p><b>4 Räume</b></p> <p><b>5 Räume</b></p> <p><b>6 Räume</b></p> <p><b>7 und mehr Räume</b></p>   |

## **Herausgeber**

Statistisches Landesamt Rheinland-Pfalz  
Mainzer Straße 14-16  
56130 Bad Ems

## **Auskunftsdienst**

E-Mail: [info@statistik.rlp.de](mailto:info@statistik.rlp.de)  
Telefon: 02603 71-4444  
Telefax: 02603 71-19 4444

## **Copyright**

© Statistisches Landesamt Rheinland-Pfalz  
Bad Ems 2014

Vervielfältigung und Verbreitung mit Quellenangabe gestattet.





Rheinland-Pfalz

STATISTISCHES LANDESAMT



# zensus 2011

## **Gebäude und Wohnungen sowie Wohnverhältnisse der Haushalte**

Gemeinde  
Ellscheid

am 9. Mai 2011

Ergebnisse des Zensus 2011



## Inhaltsverzeichnis

|   |    |
|---|----|
| Einführung .....  | 4  |
| Rechtliche Grundlagen .....   | 4  |
| Methode .....   | 4  |
| Systematik von Gebäuden und Wohnungen .....   | 5  |
| Tabellen  |    |
| 1.1 Gebäude mit Wohnraum und Wohnungen in Gebäuden mit Wohnraum<br>nach Baujahr, Gebäudetyp, Zahl der Wohnungen, Eigentumsform und Heizungsart .....        | 6  |
| 1.2 Gebäude mit Wohnraum nach Baujahr und Gebäudeart, Gebäudetyp,<br>Zahl der Wohnungen, Eigentumsform und Heizungsart .....                                | 8  |
| 1.3.1 Gebäude mit Wohnraum nach regionaler Einheit und Baujahr, Gebäudeart,<br>Gebäudetyp, Zahl der Wohnungen, Eigentumsform und Heizungsart .....          | 10 |
| 1.3.2 Gebäude mit Wohnraum nach regionaler Einheit und Baujahr, Gebäudeart,<br>Gebäudetyp, Zahl der Wohnungen, Eigentumsform und Heizungsart – in % – ..... | 12 |
| 2.1 Wohnungen in Gebäuden mit Wohnraum nach Art der Nutzung,<br>Fläche der Wohnung, Zahl der Räume und Ausstattung .....                                    | 14 |
| 2.2.1 Wohnungen in Gebäuden mit Wohnraum nach regionaler Einheit und<br>Art der Nutzung, Fläche der Wohnung, Zahl der Räume und Ausstattung .....           | 15 |
| 2.2.2 Wohnungen in Gebäuden mit Wohnraum nach regionaler Einheit und<br>Art der Nutzung, Fläche der Wohnung, Zahl der Räume und Ausstattung – in % – .....  | 16 |
| 3.1 Gebäude- und Wohnungskennzahlen im regionalen Vergleich .....   | 17 |
| 3.2 Weitere Wohnungskennzahlen im regionalen Vergleich .....  | 20 |
| 4.1 Haushalte nach Typ des privaten Haushalts (nach Familien) und Art der Wohnungs-<br>nutzung, Fläche der Wohnung und Zahl der Räume .....                 | 23 |
| 4.2 Haushalte nach Größe des privaten Haushalts und Art der Wohnungsnutzung,<br>Fläche der Wohnung und Zahl der Räume .....                                 | 24 |
| 4.3 Haushalte nach Seniorenstatus des privaten Haushalts und Art der Wohnungsnutzung,<br>Fläche der Wohnung und Zahl der Räume .....                        | 25 |
| Definitionen .....  | 26 |

## Einführung

Der Zensus 2011 ist eine Bevölkerungs-, Gebäude- und Wohnungszählung. Dabei werden – soweit möglich – bereits vorhandene Daten aus Verwaltungsregistern für statistische Zwecke genutzt. Eine Haushaltebefragung auf Stichprobenbasis, eine Vollerhebung aller an Anschriften mit Sonderbereichen lebenden Personen (Wohnheime und Gemeinschaftsunterkünfte) sowie eine postalische Befragung zu Gebäude- und Wohnungsdaten bei den Eigentümerinnen und Eigentümern oder Verwalterinnen und Verwaltern ergänzen und korrigieren die Informationen aus den Registern. Eine traditionelle Volkszählung inklusive einer Gebäude- und Wohnungszählung wurde in den alten Bundesländern letztmalig 1987, in der DDR letztmalig 1981 durchgeführt. Eine Gebäude- und Wohnungszählung fand nach der Wiedervereinigung nur in den neuen Bundesländern im Jahr 1995 statt.

Ziel des Zensus 2011 war zum einen die Ermittlung der amtlichen Einwohnerzahlen zum Stichtag 9. Mai 2011. Zum anderen wurden wichtige Strukturinformationen erhoben, welche eine umfassende Datengrundlage bieten, wie die Menschen in Deutschland leben, wohnen und arbeiten.

Die vorliegende Publikation präsentiert Ergebnisse des Zensus 2011 zu den Themen Gebäude, Wohnungen und Wohnverhältnisse von Haushalten nach Abschluss der Datenaufbereitung.

## Rechtliche Grundlagen

Die rechtlichen Grundlagen des Zensus 2011 bilden

- die Verordnung Europäische Gemeinschaft (EG) Nummer 763/2008 des Europäischen Parlaments und des Rates vom 9. Juli 2008 über Volks- und Wohnungszählungen,
- das Zensusvorbereitungsgesetz (ZensVorbG 2011),
- das Zensusgesetz 2011 (ZensG 2011),
- die Stichprobenverordnung Zensusgesetz 2011 (StichprobenV),
- sowie die jeweiligen landesrechtlichen Regelungen zur Ausführung des ZensG 2011.

Nach § 1 Abs. 1 ZensG 2011 führten die Statistischen Ämter des Bundes und der Länder eine Bevölkerungs-, Gebäude- und Wohnungszählung (Zensus) mit Stand zum 9. Mai 2011 (Berichtszeitpunkt) als Bundesstatistik durch.

Gemäß § 1 Abs. 3 ZensG 2011 dient der Zensus unter anderem der Gewinnung von Grunddaten für das Gesamtsystem der amtlichen Statistik sowie von Strukturdaten über die Bevölkerung als Datengrundlage für vielfältige politische Entscheidungen.

Die nachstehend veröffentlichten Ergebnisse wurden auf Basis folgender Erhebungen und statistischer Verfahren ermittelt:

- Daten aus der Gebäude- und Wohnungszählung (§ 6 ZensG 2011),
- Daten aus der Zusammenführung der Datensätze und Haushaltegenerierung (§ 9 Abs. 3 ZensG 2011).

## Methode

Da es in Deutschland zu Gebäude- und Wohnungsdaten keine flächendeckenden Register gibt, wurden die Angaben zu Gebäuden und Wohnungen durch eine postalische Befragung der Eigentümerinnen und Eigentümer oder Verwalterinnen und Verwalter von Gebäuden und Wohnungen sowie bewohnten Unterkünften gewonnen. Die zum Stichtag 9. Mai 2011 als Vollerhebung durchgeführte Gebäude- und Wohnungszählung liefert Informationen zu Gebäuden mit Wohnraum sowie zu den darin befindlichen Wohnungen. Zu rein gewerblich genutzten Objekten werden keine Informationen angeboten.



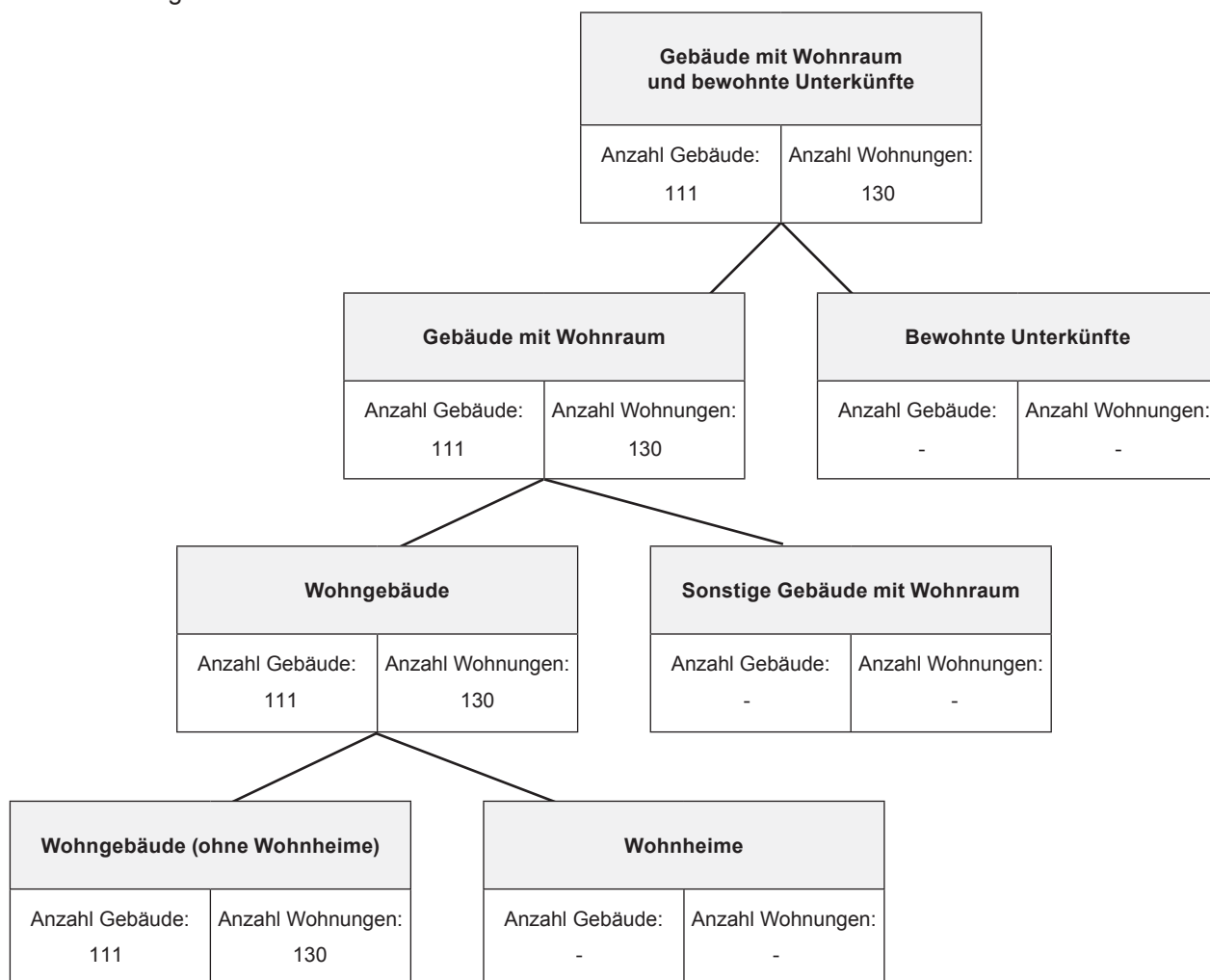
Durch das statistische Verfahren der Haushaltegenerierung stehen nicht nur die gesammelten Informationen zu Bevölkerung, Gebäuden und Wohnungen zur Verfügung, sondern zusätzlich auch Angaben zu Haushalts- und Familienstrukturen. Dabei wurden anschriftenweise Personen zu Haushalten zusammengefasst und den in der Gebäude- und Wohnungszählung erfassten Wohnungen zugeordnet. Die Haushaltegenerierung bildet daher die Wohnhaushalte an einer Anschrift ab. Die Zahl der Haushalte kann von der Zahl der bewohnten Wohnungen abweichen, da ein Haushalt beispielsweise bei Umzügen vorübergehend mehrere Wohnungen nutzen kann.

Bei allen Veröffentlichungen der amtlichen Statistik in Deutschland sind die Einzelangaben der Befragten grundsätzlich geheim zu halten (§ 16 Bundesstatistikgesetz). Bei allen Ergebnisbestandteilen aus Registerauszählungen oder Vollerhebungen des Zensus 2011 erfolgt die Geheimhaltung durch das maschinelle, datenverändernde Verfahren SAFE (Verfahren zur **s**icheren **A**nonymisierung für **E**inzeldaten). Dieses Verfahren stellt sicher, dass bereits vor Erstellung einer Ergebnistabelle kein Datensatz vorhanden ist, welcher Rückschlüsse auf Einzelfälle zulässt.

Weiterführende methodische Informationen zum Zensusmodell und zur Geheimhaltung stehen unter [www.zensus2011.de](http://www.zensus2011.de) zur Verfügung.

## Systematik von Gebäuden und Wohnungen

Im Rahmen des Zensus 2011 werden die Gebäude und Wohnungen nach der Art des Gebäudes in hierarchischen Strukturen abgebildet. Nachstehende Abbildung zeigt die Ergebnisse für die regionale Einheit dieser Veröffentlichung.



Die Ergebnisse zur Gebäude- und Wohnungszählung betrachten ausschließlich Gebäude mit Wohnraum. Bewohnte Unterkünfte bleiben daher für die Ergebnistabellen unberücksichtigt.

## 1.1 Gebäude mit Wohnraum und Wohnungen in Gebäuden mit Wohnraum nach Baujahr, Gebäudetyp, Zahl der Wohnungen, Eigentumsform und Heizungsart

|  | Gebäude mit Wohnraum |           | darunter    |           |
|--|----------------------|-----------|-------------|-----------|
|  | Gebäude              | Wohnungen | Wohngebäude |           |
|  |                      |           | Gebäude     | Wohnungen |
|  | Anzahl               | Anzahl    | Anzahl      | Anzahl    |
| <b>Insgesamt</b>                             |                      |           |             |           |
| Insgesamt                                    | 111                  | 130       | 111         | 130       |
| <b>Baujahr</b>                               |                      |           |             |           |
| Vor 1919                                     | 21                   | 21        | 21          | 21        |
| 1919 - 1948                                  | (18)                 | (21)      | (18)        | (21)      |
| 1949 - 1978                                  | 32                   | 38        | 32          | 38        |
| 1979 - 1986                                  | 3                    | 3         | 3           | 3         |
| 1987 - 1990                                  | 3                    | 6         | 3           | 6         |
| 1991 - 1995                                  | 9                    | 16        | 9           | 16        |
| 1996 - 2000                                  | 16                   | 16        | 16          | 16        |
| 2001 - 2004                                  | 3                    | 3         | 3           | 3         |
| 2005 - 2008                                  | 6                    | 6         | 6           | 6         |
| 2009 und später                              | -                    | -         | -           | -         |
| <b>Gebäudetyp nach Zahl der Wohnungen</b>    |                      |           |             |           |
| Freistehendes Haus Insgesamt                 | (95)                 | 111       | (95)        | (111)     |
| mit 1 Wohnung                                | (83)                 | (83)      | (83)        | (83)      |
| mit 2 Wohnungen                              | 12                   | 28        | 12          | 28        |
| mit 3 und mehr Wohnungen                     | -                    | -         | -           | -         |
| Doppelhaushälfte Insgesamt                   | 12                   | 15        | 12          | 15        |
| mit 1 Wohnung                                | 6                    | 6         | 6           | 6         |
| mit 2 Wohnungen                              | 3                    | 6         | 3           | 6         |
| mit 3 und mehr Wohnungen                     | 3                    | 3         | 3           | 3         |
| Gereihtes Haus Insgesamt                     | 4                    | 4         | 4           | 4         |
| mit 1 Wohnung                                | 4                    | 4         | 4           | 4         |
| mit 2 Wohnungen                              | -                    | -         | -           | -         |
| mit 3 und mehr Wohnungen                     | -                    | -         | -           | -         |
| Anderer Gebäudetyp Insgesamt                 | -                    | -         | -           | -         |
| mit 1 Wohnung                                | -                    | -         | -           | -         |
| mit 2 Wohnungen                              | -                    | -         | -           | -         |
| mit 3 und mehr Wohnungen                     | -                    | -         | -           | -         |
| <b>Zahl der Wohnungen im Gebäude</b>         |                      |           |             |           |
| 1 Wohnung                                    | 93                   | 93        | 93          | 93        |
| 2 Wohnungen                                  | 15                   | 34        | 15          | 34        |
| 3 - 6 Wohnungen                              | 3                    | (3)       | 3           | (3)       |
| 7 - 12 Wohnungen                             | -                    | -         | -           | -         |
| 13 und mehr Wohnungen                        | -                    | -         | -           | -         |
| <b>Eigentumsform des Gebäudes</b>            |                      |           |             |           |
| Gemeinschaft von Wohnungseigentümern/-innen  | 3                    | 3         | 3           | 3         |
| Privatperson/-en                             | 108                  | 127       | 108         | 127       |
| Wohnungsgenossenschaft                       | -                    | -         | -           | -         |
| Kommune oder kommunales Wohnungsunternehmen  | -                    | -         | -           | -         |
| Privatwirtschaftliches Wohnungsunternehmen   | -                    | -         | -           | -         |
| Anderes privatwirtschaftliches Unternehmen   | -                    | -         | -           | -         |
| Bund oder Land                               | -                    | -         | -           | -         |
| Organisation ohne Erwerbszweck (z.B. Kirche) | -                    | -         | -           | -         |

Noch: 1.1 Gebäude mit Wohnraum und Wohnungen in Gebäuden mit Wohnraum nach Baujahr, Gebäudetyp, Zahl der Wohnungen, Eigentumsform und Heizungsart

|  | Gebäude mit Wohnraum |           | darunter    |           |
|--|----------------------|-----------|-------------|-----------|
|  |                      |           | Wohngebäude |           |
|  | Gebäude              | Wohnungen | Gebäude     | Wohnungen |
|  | Anzahl               | Anzahl    | Anzahl      | Anzahl    |
| <b>Heizungsart</b>                               |                      |           |             |           |
| Fernheizung (Fernwärme)                          | -                    | -         | -           | -         |
| Etagenheizung                                    | -                    | -         | -           | -         |
| Blockheizung                                     | -                    | -         | -           | -         |
| Zentralheizung                                   | 93                   | 109       | 93          | 109       |
| Einzel-/Mehrraumöfen (auch Nachtspeicherheizung) | 15                   | 15        | 15          | 15        |
| Keine Heizung im Gebäude oder in den Wohnungen   | 3                    | 6         | 3           | 6         |

Bei den ausgewiesenen Wohnungszahlen sind gewerblich genutzte Wohnungen nicht, Diplomatenwohnungen/Wohnungen ausländischer Streitkräfte nur in der „Insgesamt-Zeile“ berücksichtigt.

Die ausgewiesenen Zahlen zu „Gebäudetyp nach Zahl der Wohnungen“ und „Zahl der Wohnungen im Gebäude“ können Abweichungen zwischen der Anzahl der Gebäude und der entsprechenden Zahl der Wohnungen in diesen Gebäuden aufweisen. Dies ist auf das beim Zensus 2011 eingesetzte Geheimhaltungsverfahren zurückzuführen sowie auf die in den Wohnungsauswertungen nicht berücksichtigten Diplomatenwohnungen/Wohnungen ausländischer Streitkräfte bzw. gewerblich genutzten Wohnungen.

## 1.2 Gebäude mit Wohnraum nach Baujahr und Gebäudeart, Gebäudetyp, Zahl der Wohnungen, Eigentumsform und Heizungsart

|  | Insgesamt | Baujahr (Jahrzwanzigste) |             |             |                 |
|--|-----------|--------------------------|-------------|-------------|-----------------|
|  |           | Vor 1950                 | 1950 - 1969 | 1970 - 1989 | 1990 und später |
|  | Anzahl    | Anzahl                   | Anzahl      | Anzahl      | Anzahl          |
| <b>Insgesamt</b>                             |           |                          |             |             |                 |
| Insgesamt                                    | 111       | 39                       | 22          | 16          | 34              |
| <b>Art des Gebäudes</b>                      |           |                          |             |             |                 |
| Gebäude mit Wohnraum                         | 111       | 39                       | 22          | 16          | 34              |
| Wohngebäude                                  | 111       | 39                       | 22          | 16          | 34              |
| Wohngebäude (ohne Wohnheime)                 | 111       | 39                       | 22          | 16          | 34              |
| Wohnheime                                    | -         | -                        | -           | -           | -               |
| Sonstige Gebäude mit Wohnraum                | -         | -                        | -           | -           | -               |
| <b>Gebäudetyp nach Zahl der Wohnungen</b>    |           |                          |             |             |                 |
| Freistehendes Haus Insgesamt                 | (95)      | (36)                     | 15          | 13          | 31              |
| mit 1 Wohnung                                | (83)      | (36)                     | 12          | 10          | 25              |
| mit 2 Wohnungen                              | 12        | -                        | 3           | 3           | 6               |
| mit 3 und mehr Wohnungen                     | -         | -                        | -           | -           | -               |
| Doppelhaushälfte Insgesamt                   | 12        | 3                        | 3           | 3           | 3               |
| mit 1 Wohnung                                | 6         | 3                        | 3           | -           | -               |
| mit 2 Wohnungen                              | 3         | -                        | -           | -           | 3               |
| mit 3 und mehr Wohnungen                     | 3         | -                        | -           | 3           | -               |
| Gereihtes Haus Insgesamt                     | 4         | -                        | 4           | -           | -               |
| mit 1 Wohnung                                | 4         | -                        | 4           | -           | -               |
| mit 2 Wohnungen                              | -         | -                        | -           | -           | -               |
| mit 3 und mehr Wohnungen                     | -         | -                        | -           | -           | -               |
| Anderer Gebäudetyp Insgesamt                 | -         | -                        | -           | -           | -               |
| mit 1 Wohnung                                | -         | -                        | -           | -           | -               |
| mit 2 Wohnungen                              | -         | -                        | -           | -           | -               |
| mit 3 und mehr Wohnungen                     | -         | -                        | -           | -           | -               |
| <b>Zahl der Wohnungen im Gebäude</b>         |           |                          |             |             |                 |
| 1 Wohnung                                    | 93        | (39)                     | 19          | 10          | 25              |
| 2 Wohnungen                                  | 15        | -                        | 3           | 3           | 9               |
| 3 - 6 Wohnungen                              | 3         | -                        | -           | 3           | -               |
| 7 - 12 Wohnungen                             | -         | -                        | -           | -           | -               |
| 13 und mehr Wohnungen                        | -         | -                        | -           | -           | -               |
| <b>Eigentumsform des Gebäudes</b>            |           |                          |             |             |                 |
| Gemeinschaft von Wohnungseigentümern/-innen  | 3         | -                        | -           | 3           | -               |
| Privatperson/-en                             | 108       | 39                       | 22          | (13)        | 34              |
| Wohnungsgenossenschaft                       | -         | -                        | -           | -           | -               |
| Kommune oder kommunales Wohnungsunternehmen  | -         | -                        | -           | -           | -               |
| Privatwirtschaftliches Wohnungsunternehmen   | -         | -                        | -           | -           | -               |
| Anderes privatwirtschaftliches Unternehmen   | -         | -                        | -           | -           | -               |
| Bund oder Land                               | -         | -                        | -           | -           | -               |
| Organisation ohne Erwerbszweck (z.B. Kirche) | -         | -                        | -           | -           | -               |

Noch: 1.2 Gebäude mit Wohnraum nach Baujahr und Gebäudeart, Gebäudetyp, Zahl der Wohnungen,  
Eigentumsform und Heizungsart

|   | Insgesamt | Baujahr (Jahrzwanzigste) |             |             |                 |
|---|-----------|--------------------------|-------------|-------------|-----------------|
|   |           | Vor 1950                 | 1950 - 1969 | 1970 - 1989 | 1990 und später |
|   | Anzahl    | Anzahl                   | Anzahl      | Anzahl      | Anzahl          |
| <b>Heizungsart</b>                                  |           |                          |             |             |                 |
| Fernheizung (Fernwärme)                             | -         | -                        | -           | -           | -               |
| Etagenheizung                                       | -         | -                        | -           | -           | -               |
| Blockheizung  | -         | -                        | -           | -           | -               |
| Zentralheizung                                      | 93        | 24                       | 22          | 13          | (34)            |
| Einzel-/Mehrraumöfen (auch<br>Nachtspeicherheizung) | 15        | 12                       | -           | 3           | -               |
| Keine Heizung im Gebäude oder in<br>den Wohnungen   | 3         | 3                        | -           | -           | -               |

## 1.3.1 Gebäude mit Wohnraum nach regionaler Einheit und Baujahr, Gebäudeart, Gebäudetyp, Zahl der Wohnungen, Eigentumsform und Heizungsart

|   | Gebäude   |                       |                       |                 |             |
|---|-----------|-----------------------|-----------------------|-----------------|-------------|
|   | Ellscheid | Verbandsgemeinde Daun | Landkreis Vulkaneifel | Rheinland-Pfalz | Deutschland |
|   | Anzahl    | Anzahl                | Anzahl                | Anzahl          | Anzahl      |
| <b>Insgesamt</b>                          |           |                       |                       |                 |             |
| Insgesamt                                 | 111       | 8 471                 | 23 720                | 1 183 475       | 18 922 618  |
| <b>Baujahr</b>                            |           |                       |                       |                 |             |
| Vor 1919                                  | 21        | 1 250                 | 3 744                 | 181 833         | 2 655 042   |
| 1919 - 1948                               | (18)      | 730                   | 2 215                 | 123 453         | 2 307 543   |
| 1949 - 1978                               | 32        | 3 374                 | 9 290                 | 462 714         | 7 188 157   |
| 1979 - 1986                               | 3         | 961                   | 2 600                 | 120 331         | 1 828 250   |
| 1987 - 1990                               | 3         | 298                   | 817                   | 47 821          | 736 588     |
| 1991 - 1995                               | 9         | 489                   | 1 365                 | 69 320          | 1 153 484   |
| 1996 - 2000                               | 16        | 668                   | 1 782                 | 79 166          | 1 434 704   |
| 2001 - 2004                               | 3         | 382                   | 982                   | 47 349          | 790 074     |
| 2005 - 2008                               | 6         | (212)                 | 669                   | 36 981          | 594 658     |
| 2009 und später                           | -         | (107)                 | 256                   | 14 507          | 234 118     |
| <b>Art des Gebäudes</b>                   |           |                       |                       |                 |             |
| Gebäude mit Wohnraum                      | 111       | 8 471                 | 23 720                | 1 183 475       | 18 922 618  |
| Wohngebäude                               | 111       | 8 125                 | 22 800                | 1 140 000       | 18 259 360  |
| Wohngebäude (ohne Wohnheime)              | 111       | 8 125                 | 22 794                | 1 139 024       | 18 239 634  |
| Wohnheime                                 | -         | -                     | 6                     | 976             | 19 726      |
| Sonstige Gebäude mit Wohnraum             | -         | 346                   | 920                   | 43 475          | 663 258     |
| <b>Gebäudetyp nach Zahl der Wohnungen</b> |           |                       |                       |                 |             |
| Freistehendes Haus Insgesamt              | (95)      | 6 824                 | 18 981                | 813 645         | 11 670 098  |
| mit 1 Wohnung                             | (83)      | 5 314                 | 14 970                | 597 607         | 7 865 099   |
| mit 2 Wohnungen                           | 12        | 1 083                 | 2 930                 | 143 967         | 2 363 400   |
| mit 3 und mehr Wohnungen                  | -         | 427                   | 1 081                 | 72 071          | 1 441 599   |
| Doppelhaushälfte Insgesamt                | 12        | 603                   | 1 714                 | 131 807         | 2 767 712   |
| mit 1 Wohnung                             | 6         | 453                   | 1 270                 | 93 446          | 1 961 269   |
| mit 2 Wohnungen                           | 3         | 91                    | 301                   | 21 364          | 424 662     |
| mit 3 und mehr Wohnungen                  | 3         | 59                    | 143                   | 16 997          | 381 781     |
| Gereihtes Haus Insgesamt                  | 4         | 606                   | 1 896                 | 187 370         | 3 714 711   |
| mit 1 Wohnung                             | 4         | 458                   | 1 400                 | 119 829         | 2 093 366   |
| mit 2 Wohnungen                           | -         | (74)                  | 270                   | 22 255          | 311 332     |
| mit 3 und mehr Wohnungen                  | -         | 74                    | 226                   | 45 286          | 1 310 013   |
| Anderer Gebäudetyp Insgesamt              | -         | 438                   | 1 129                 | 50 653          | 770 097     |
| mit 1 Wohnung                             | -         | 334                   | 857                   | 33 076          | 419 909     |
| mit 2 Wohnungen                           | -         | 62                    | (175)                 | 7 730           | 130 258     |
| mit 3 und mehr Wohnungen                  | -         | (42)                  | 97                    | 9 847           | 219 930     |
| <b>Zahl der Wohnungen im Gebäude</b>      |           |                       |                       |                 |             |
| 1 Wohnung                                 | 93        | 6 559                 | 18 497                | 843 958         | 12 339 643  |
| 2 Wohnungen                               | 15        | 1 310                 | 3 676                 | 195 316         | 3 229 652   |
| 3 - 6 Wohnungen                           | 3         | 528                   | 1 418                 | 114 928         | 2 251 854   |
| 7 - 12 Wohnungen                          | -         | 48                    | 97                    | 23 254          | 882 631     |
| 13 und mehr Wohnungen                     | -         | (26)                  | (32)                  | 6 019           | 218 838     |

Noch: 1.3.1 Gebäude mit Wohnraum nach regionaler Einheit und Baujahr, Gebäudeart, Gebäudetyp, Zahl der Wohnungen, Eigentumsform und Heizungsart

|  | Gebäude   |                       |                       |                 |             |
|--|-----------|-----------------------|-----------------------|-----------------|-------------|
|  | Ellscheid | Verbandsgemeinde Daun | Landkreis Vulkaneifel | Rheinland-Pfalz | Deutschland |
|  | Anzahl    | Anzahl                | Anzahl                | Anzahl          | Anzahl      |
| <b>Eigentumsform des Gebäudes</b>                |           |                       |                       |                 |             |
| Gemeinschaft von Wohnungseigentümern/-innen      | 3         | 381                   | 1 132                 | 88 519          | 1 767 017   |
| Privatperson/-en                                 | 108       | 8 008                 | 22 381                | 1 060 228       | 15 968 275  |
| Wohnungsgenossenschaft                           | -         | -                     | -                     | 3 425           | 288 767     |
| Kommune oder kommunales Wohnungsunternehmen      | -         | 19                    | 48                    | 12 683          | 332 089     |
| Privatwirtschaftliches Wohnungsunternehmen       | -         | 16                    | 47                    | 8 438           | 316 086     |
| Anderes privatwirtschaftliches Unternehmen       | -         | 28                    | 59                    | 4 760           | 131 832     |
| Bund oder Land                                   | -         | 3                     | 3                     | 1 109           | 44 215      |
| Organisation ohne Erwerbszweck (z.B. Kirche)     | -         | 16                    | 50                    | 4 313           | 74 337      |
| <b>Heizungsart</b>                               |           |                       |                       |                 |             |
| Fernheizung (Fernwärme)                          | -         | (81)                  | 317                   | 28 315          | 1 020 473   |
| Etagenheizung                                    | -         | 117                   | 447                   | 69 769          | 1 218 091   |
| Blockheizung                                     | -         | 29                    | (89)                  | 5 500           | 186 429     |
| Zentralheizung                                   | 93        | 6 927                 | 18 994                | 964 750         | 14 951 706  |
| Einzel-/Mehrraumöfen (auch Nachtspeicherheizung) | 15        | 1 173                 | 3 512                 | 103 185         | 1 435 746   |
| Keine Heizung im Gebäude oder in den Wohnungen   | 3         | (144)                 | 361                   | 11 956          | 110 173     |

## 1.3.2 Gebäude mit Wohnraum nach regionaler Einheit und Baujahr, Gebäudeart, Gebäudetyp, Zahl der Wohnungen, Eigentumsform und Heizungsart -in %-

|   | Gebäude   |                       |                       |                 |             |
|---|-----------|-----------------------|-----------------------|-----------------|-------------|
|   | Ellscheid | Verbandsgemeinde Daun | Landkreis Vulkaneifel | Rheinland-Pfalz | Deutschland |
|   | %         | %                     | %                     | %               | %           |
| <b>Baujahr</b>                            |           |                       |                       |                 |             |
| Vor 1919                                  | 18,9      | 14,8                  | 15,8                  | 15,4            | 14,0        |
| 1919 - 1948                               | (16,2)    | 8,6                   | 9,3                   | 10,4            | 12,2        |
| 1949 - 1978                               | 28,8      | 39,8                  | 39,2                  | 39,1            | 38,0        |
| 1979 - 1986                               | 2,7       | 11,3                  | 11,0                  | 10,2            | 9,7         |
| 1987 - 1990                               | 2,7       | 3,5                   | 3,4                   | 4,0             | 3,9         |
| 1991 - 1995                               | 8,1       | 5,8                   | 5,8                   | 5,9             | 6,1         |
| 1996 - 2000                               | 14,4      | 7,9                   | 7,5                   | 6,7             | 7,6         |
| 2001 - 2004                               | 2,7       | 4,5                   | 4,1                   | 4,0             | 4,2         |
| 2005 - 2008                               | 5,4       | (2,5)                 | 2,8                   | 3,1             | 3,1         |
| 2009 und später                           | -         | (1,3)                 | 1,1                   | 1,2             | 1,2         |
| <b>Art des Gebäudes</b>                   |           |                       |                       |                 |             |
| Gebäude mit Wohnraum                      | 100,0     | 100,0                 | 100,0                 | 100,0           | 100,0       |
| Wohngebäude                               | 100,0     | 95,9                  | 96,1                  | 96,3            | 96,5        |
| Wohngebäude (ohne Wohnheime)              | 100,0     | 95,9                  | 96,1                  | 96,2            | 96,4        |
| Wohnheime                                 | -         | -                     | 0,0                   | 0,1             | 0,1         |
| Sonstige Gebäude mit Wohnraum             | -         | 4,1                   | 3,9                   | 3,7             | 3,5         |
| <b>Gebäudetyp nach Zahl der Wohnungen</b> |           |                       |                       |                 |             |
| Freistehendes Haus Insgesamt              | (85,6)    | 80,6                  | 80,0                  | 68,8            | 61,7        |
| mit 1 Wohnung                             | (74,8)    | 62,7                  | 63,1                  | 50,5            | 41,6        |
| mit 2 Wohnungen                           | 10,8      | 12,8                  | 12,4                  | 12,2            | 12,5        |
| mit 3 und mehr Wohnungen                  | -         | 5,0                   | 4,6                   | 6,1             | 7,6         |
| Doppelhaushälfte Insgesamt                | 10,8      | 7,1                   | 7,2                   | 11,1            | 14,6        |
| mit 1 Wohnung                             | 5,4       | 5,3                   | 5,4                   | 7,9             | 10,4        |
| mit 2 Wohnungen                           | 2,7       | 1,1                   | 1,3                   | 1,8             | 2,2         |
| mit 3 und mehr Wohnungen                  | 2,7       | 0,7                   | 0,6                   | 1,4             | 2,0         |
| Gereihtes Haus Insgesamt                  | 3,6       | 7,2                   | 8,0                   | 15,8            | 19,6        |
| mit 1 Wohnung                             | 3,6       | 5,4                   | 5,9                   | 10,1            | 11,1        |
| mit 2 Wohnungen                           | -         | (0,9)                 | 1,1                   | 1,9             | 1,6         |
| mit 3 und mehr Wohnungen                  | -         | 0,9                   | 1,0                   | 3,8             | 6,9         |
| Anderer Gebäudetyp Insgesamt              | -         | 5,2                   | 4,8                   | 4,3             | 4,1         |
| mit 1 Wohnung                             | -         | 3,9                   | 3,6                   | 2,8             | 2,2         |
| mit 2 Wohnungen                           | -         | 0,7                   | (0,7)                 | 0,7             | 0,7         |
| mit 3 und mehr Wohnungen                  | -         | (0,5)                 | 0,4                   | 0,8             | 1,2         |
| <b>Zahl der Wohnungen im Gebäude</b>      |           |                       |                       |                 |             |
| 1 Wohnung                                 | 83,8      | 77,4                  | 78,0                  | 71,3            | 65,2        |
| 2 Wohnungen                               | 13,5      | 15,5                  | 15,5                  | 16,5            | 17,1        |
| 3 - 6 Wohnungen                           | 2,7       | 6,2                   | 6,0                   | 9,7             | 11,9        |
| 7 - 12 Wohnungen                          | -         | 0,6                   | 0,4                   | 2,0             | 4,7         |
| 13 und mehr Wohnungen                     | -         | (0,3)                 | (0,1)                 | 0,5             | 1,2         |



Noch: 1.3.2 Gebäude mit Wohnraum nach regionaler Einheit und Baujahr, Gebäudeart, Gebäudetyp, Zahl der Wohnungen, Eigentumsform und Heizungsart -in %-

|  | Gebäude   |                       |                       |                 |             |
|--|-----------|-----------------------|-----------------------|-----------------|-------------|
|  | Ellscheid | Verbandsgemeinde Daun | Landkreis Vulkaneifel | Rheinland-Pfalz | Deutschland |
|  | %         | %                     | %                     | %               | %           |
| <b>Eigentumsform des Gebäudes</b>                |           |                       |                       |                 |             |
| Gemeinschaft von Wohnungseigentümern/-innen      | 2,7       | 4,5                   | 4,8                   | 7,5             | 9,3         |
| Privatperson/-en                                 | 97,3      | 94,5                  | 94,4                  | 89,6            | 84,4        |
| Wohnungsgenossenschaft                           | -         | -                     | -                     | 0,3             | 1,5         |
| Kommune oder kommunales Wohnungsunternehmen      | -         | 0,2                   | 0,2                   | 1,1             | 1,8         |
| Privatwirtschaftliches Wohnungsunternehmen       | -         | 0,2                   | 0,2                   | 0,7             | 1,7         |
| Anderes privatwirtschaftliches Unternehmen       | -         | 0,3                   | 0,2                   | 0,4             | 0,7         |
| Bund oder Land                                   | -         | 0,0                   | 0,0                   | 0,1             | 0,2         |
| Organisation ohne Erwerbszweck (z.B. Kirche)     | -         | 0,2                   | 0,2                   | 0,4             | 0,4         |
| <b>Heizungsart</b>                               |           |                       |                       |                 |             |
| Fernheizung (Fernwärme)                          | -         | (1,0)                 | 1,3                   | 2,4             | 5,4         |
| Etagenheizung                                    | -         | 1,4                   | 1,9                   | 5,9             | 6,4         |
| Blockheizung                                     | -         | 0,3                   | (0,4)                 | 0,5             | 1,0         |
| Zentralheizung                                   | 83,8      | 81,8                  | 80,1                  | 81,5            | 79,0        |
| Einzel-/Mehrraumöfen (auch Nachtspeicherheizung) | 13,5      | 13,8                  | 14,8                  | 8,7             | 7,6         |
| Keine Heizung im Gebäude oder in den Wohnungen   | 2,7       | (1,7)                 | 1,5                   | 1,0             | 0,6         |

Die relativen Ergebnisse beziehen sich auf die Gesamtzahl der Gebäude der jeweiligen regionalen Einheit je betrachtetem Gebäudemerkmal.

Die relativen Werte wurden durch Division von Ergebnissen nach Durchführung der Geheimhaltung errechnet.

## 2.1 Wohnungen in Gebäuden mit Wohnraum nach Art der Nutzung, Fläche der Wohnung, Zahl der Räume und Ausstattung

|  | Wohnungen in Gebäuden mit Wohnraum | davon                     |   |                         |  |
|--|------------------------------------|---------------------------|---|-------------------------|--|
|  |                                    | Wohnungen in Wohngebäuden | davon                                       |                         | Wohnungen in Sonstigen Gebäuden mit Wohnraum |
|  |                                    |                           | Wohnungen in Wohngebäuden (keine Wohnheime) | Wohnungen in Wohnheimen |  |
|  | Anzahl                             | Anzahl                    | Anzahl                                      | Anzahl                  | Anzahl                                       |
| <b>Insgesamt</b>                               |                                    |                           |   |                         |  |
| Insgesamt                                      | 130                                | 130                       | 130   | -                       | -  |
| <b>Art der Wohnungsnutzung</b>                 |                                    |                           |   |                         |  |
| Von Eigentümer/-in bewohnt                     | 94                                 | 94                        | 94  | -                       | -  |
| Zu Wohnzwecken vermietet (auch mietfrei)       | 27                                 | 27                        | 27  | -                       | -  |
| Ferien- und Freizeitwohnung                    | 3                                  | 3                         | 3   | -                       | -  |
| Leer stehend                                   | (6)                                | 6                         | 6   | -                       | -  |
| <b>Fläche der Wohnung in m²</b>                |                                    |                           |   |                         |  |
| Unter 40                                       | 3                                  | 3                         | 3   | -                       | -  |
| 40 - 59  | 3                                  | 3                         | 3   | -                       | -  |
| 60 - 79  | 13                                 | 13                        | 13  | -                       | -  |
| 80 - 99  | 21                                 | 21                        | 21  | -                       | -  |
| 100 - 119                                      | (39)                               | (39)                      | (39)  | -                       | -  |
| 120 - 139                                      | (19)                               | (19)                      | (19)  | -                       | -  |
| 140 - 159                                      | 17                                 | 17                        | 17  | -                       | -  |
| 160 - 179                                      | 9                                  | 9                         | 9   | -                       | -  |
| 180 - 199                                      | -                                  | -                         | -   | -                       | -  |
| 200 und mehr                                   | 6                                  | 6                         | 6   | -                       | -  |
| <b>Zahl der Räume</b>                          |                                    |                           |   |                         |  |
| 1 Raum   | -                                  | -                         | -   | -                       | -  |
| 2 Räume  | 3                                  | 3                         | 3   | -                       | -  |
| 3 Räume  | 10                                 | 10                        | 10  | -                       | -  |
| 4 Räume  | 6                                  | 6                         | 6   | -                       | -  |
| 5 Räume  | 27                                 | 27                        | 27  | -                       | -  |
| 6 Räume  | 28                                 | 28                        | 28  | -                       | -  |
| 7 und mehr Räume                               | 56                                 | 56                        | 56  | -                       | -  |
| <b>Ausstattung der Wohnung</b>                 |                                    |                           |   |                         |  |
| Badewanne/Dusche und WC vorhanden              | 130                                | 130                       | 130   | -                       | -  |
| Badewanne/Dusche und WC nicht vorhanden        | -                                  | -                         | -   | -                       | -  |
| Badewanne/Dusche vorhanden, WC nicht vorhanden | -                                  | -                         | -   | -                       | -  |
| Badewanne/Dusche nicht vorhanden, WC vorhanden | -                                  | -                         | -   | -                       | -  |

Bei den ausgewiesenen Wohnungszahlen sind gewerblich genutzte Wohnungen nicht, Diplomatenwohnungen/Wohnungen ausländischer Streitkräfte nur in der „Insgesamt-Zeile“ berücksichtigt.

## 2.2.1 Wohnungen in Gebäuden mit Wohnraum nach regionaler Einheit und Art der Nutzung, Fläche der Wohnung, Zahl der Räume und Ausstattung

|  | Wohnungen |                       |                       |                 |             |
|--|-----------|-----------------------|-----------------------|-----------------|-------------|
|  | Ellscheid | Verbandsgemeinde Daun | Landkreis Vulkaneifel | Rheinland-Pfalz | Deutschland |
|  | Anzahl    | Anzahl                | Anzahl                | Anzahl          | Anzahl      |
| <b>Insgesamt</b>                               |           |                       |                       |                 |             |
| Insgesamt                                      | 130       | 11 745                | 31 880                | 2 010 559       | 40 563 320  |
| <b>Art der Wohnungsnutzung</b>                 |           |                       |                       |                 |             |
| Von Eigentümer/-in bewohnt                     | 94        | 6 961                 | 19 431                | 1 056 986       | 17 292 029  |
| Zu Wohnzwecken vermietet (auch mietfrei)       | 27        | 3 812                 | 9 426                 | 841 958         | 21 199 913  |
| Ferien- und Freizeitwohnung                    | 3         | 447                   | 1 486                 | 14 906          | 224 529     |
| Leer stehend                                   | (6)       | 525                   | 1 533                 | 89 040          | 1 828 846   |
| <b>Fläche der Wohnung in m²</b>                |           |                       |                       |                 |             |
| Unter 40                                       | 3         | 209                   | 471                   | 79 051          | 2 177 061   |
| 40 - 59  | 3         | 994                   | 2 492                 | 219 658         | 7 288 734   |
| 60 - 79  | 13        | 1 743                 | 4 570                 | 368 640         | 9 663 142   |
| 80 - 99  | 21        | 2 017                 | 5 625                 | 363 190         | 6 987 435   |
| 100 - 119                                      | (39)      | 1 827                 | 5 122                 | 281 553         | 4 913 194   |
| 120 - 139                                      | (19)      | 2 080                 | 5 754                 | 282 169         | 4 211 779   |
| 140 - 159                                      | 17        | 1 288                 | 3 526                 | 181 337         | 2 394 089   |
| 160 - 179                                      | 9         | 705                   | 1 782                 | 86 315          | 1 117 240   |
| 180 - 199                                      | -         | 347                   | 953                   | 53 728          | 686 793     |
| 200 und mehr                                   | 6         | 535                   | 1 581                 | 87 249          | 1 105 850   |
| <b>Zahl der Räume</b>                          |           |                       |                       |                 |             |
| 1 Raum   | -         | (119)                 | 290                   | 56 146          | 1 306 117   |
| 2 Räume  | 3         | 603                   | 1 524                 | 130 279         | 3 735 658   |
| 3 Räume  | 10        | 1 529                 | 3 899                 | 335 419         | 8 890 843   |
| 4 Räume  | 6         | 1 941                 | 5 534                 | 436 277         | 10 410 969  |
| 5 Räume  | 27        | 2 064                 | 5 864                 | 364 352         | 6 855 418   |
| 6 Räume  | 28        | 2 181                 | 6 002                 | 292 471         | 4 406 792   |
| 7 und mehr Räume                               | 56        | 3 308                 | 8 763                 | 387 946         | 4 939 520   |
| <b>Ausstattung der Wohnung</b>                 |           |                       |                       |                 |             |
| Badewanne/Dusche und WC vorhanden              | 130       | 11 658                | 31 595                | 1 970 139       | 39 916 059  |
| Badewanne/Dusche und WC nicht vorhanden        | -         | (18)                  | (99)                  | 6 506           | 308 371     |
| Badewanne/Dusche vorhanden, WC nicht vorhanden | -         | 12                    | (37)                  | 4 165           | 104 585     |
| Badewanne/Dusche nicht vorhanden, WC vorhanden | -         | 57                    | (145)                 | 22 080          | 216 302     |

Bei den ausgewiesenen Wohnungszahlen sind gewerblich genutzte Wohnungen nicht, Diplomatenwohnungen/Wohnungen ausländischer Streitkräfte nur in der „Insgesamt-Zeile“ berücksichtigt.

## 2.2.2 Wohnungen in Gebäuden mit Wohnraum nach regionaler Einheit und Art der Nutzung, Fläche der Wohnung, Zahl der Räume und Ausstattung -in %-

|  | Wohnungen |                       |                       |                 |             |
|--|-----------|-----------------------|-----------------------|-----------------|-------------|
|  | Ellscheid | Verbandsgemeinde Daun | Landkreis Vulkaneifel | Rheinland-Pfalz | Deutschland |
|  | %         | %                     | %                     | %               | %           |
| <b>Art der Wohnungsnutzung</b>                 |           |                       |                       |                 |             |
| Von Eigentümer/-in bewohnt                     | 72,3      | 59,3                  | 61,0                  | 52,8            | 42,6        |
| Zu Wohnzwecken vermietet (auch mietfrei)       | 20,8      | 32,5                  | 29,6                  | 42,0            | 52,3        |
| Ferien- und Freizeitwohnung                    | 2,3       | 3,8                   | 4,7                   | 0,7             | 0,6         |
| Leer stehend                                   | (4,6)     | 4,5                   | 4,8                   | 4,4             | 4,5         |
| <b>Fläche der Wohnung in m²</b>                |           |                       |                       |                 |             |
| Unter 40                                       | 2,3       | 1,8                   | 1,5                   | 3,9             | 5,4         |
| 40 - 59  | 2,3       | 8,5                   | 7,8                   | 11,0            | 18,0        |
| 60 - 79  | 10,0      | 14,8                  | 14,3                  | 18,4            | 23,8        |
| 80 - 99  | 16,2      | 17,2                  | 17,6                  | 18,1            | 17,2        |
| 100 - 119                                      | (30,0)    | 15,6                  | 16,1                  | 14,1            | 12,1        |
| 120 - 139                                      | (14,6)    | 17,7                  | 18,1                  | 14,1            | 10,4        |
| 140 - 159                                      | 13,1      | 11,0                  | 11,1                  | 9,1             | 5,9         |
| 160 - 179                                      | 6,9       | 6,0                   | 5,6                   | 4,3             | 2,8         |
| 180 - 199                                      | -         | 3,0                   | 3,0                   | 2,7             | 1,7         |
| 200 und mehr                                   | 4,6       | 4,6                   | 5,0                   | 4,4             | 2,7         |
| <b>Zahl der Räume</b>                          |           |                       |                       |                 |             |
| 1 Raum   | -         | (1,0)                 | 0,9                   | 2,8             | 3,2         |
| 2 Räume  | 2,3       | 5,1                   | 4,8                   | 6,5             | 9,2         |
| 3 Räume  | 7,7       | 13,0                  | 12,2                  | 16,7            | 21,9        |
| 4 Räume  | 4,6       | 16,5                  | 17,4                  | 21,8            | 25,7        |
| 5 Räume  | 20,8      | 17,6                  | 18,4                  | 18,2            | 16,9        |
| 6 Räume  | 21,5      | 18,6                  | 18,8                  | 14,6            | 10,9        |
| 7 und mehr Räume                               | 43,1      | 28,2                  | 27,5                  | 19,4            | 12,2        |
| <b>Ausstattung der Wohnung</b>                 |           |                       |                       |                 |             |
| Badewanne/Dusche und WC vorhanden              | 100,0     | 99,3                  | 99,1                  | 98,4            | 98,4        |
| Badewanne/Dusche und WC nicht vorhanden        | -         | (0,2)                 | (0,3)                 | 0,3             | 0,8         |
| Badewanne/Dusche vorhanden, WC nicht vorhanden | -         | 0,1                   | (0,1)                 | 0,2             | 0,3         |
| Badewanne/Dusche nicht vorhanden, WC vorhanden | -         | 0,5                   | (0,5)                 | 1,1             | 0,5         |

Bei den ausgewiesenen Wohnungszahlen sind gewerblich genutzte Wohnungen, Diplomatenwohnungen/Wohnungen ausländischer Streitkräfte nicht berücksichtigt.

Die relativen Ergebnisse beziehen sich auf die Gesamtzahl der Gebäude der jeweiligen regionalen Einheit je betrachtetem Gebäudemerkmal.

Die relativen Werte wurden durch Division von Ergebnissen nach Durchführung der Geheimhaltung errechnet.

## 3.1 Gebäude- und Wohnungskennzahlen im regionalen Vergleich

| Gebiet                             | Kennzahlen für Gebäude und Wohnungen |  |   |
|------------------------------------|--------------------------------------|--|---|
|                                    | Eigentümerquote<br>(Wohnungen)       | Durchschnittliche<br>Wohnungsgröße in m² | Durchschnittliche Anzahl<br>der Wohnungen je<br>Wohngebäude |
|                                    | %                                    | m²                                       | Anzahl  |
| <b>Verbandsgemeinde Daun</b>       | 66                                   | 111                                      | 1   |
| Betteldorf                         | .                                    | .  | 1   |
| Bleckhausen                        | .                                    | .  | 1   |
| Brockscheid                        | .                                    | .  | 1   |
| Darscheid                          | .                                    | .  | 1   |
| Daun, Stadt                        | 51                                   | 105                                      | 2   |
| Demerath                           | .                                    | .  | 1   |
| Deudesfeld                         | .                                    | .  | 1   |
| Dockweiler                         | .                                    | .  | 1   |
| Dreis-Brück                        | 77                                   | 119                                      | 1   |
| <b>Ellscheid</b>                   | 78                                   | .  | 1   |
| Gefell                             | .                                    | .  | 1   |
| Gillenfeld                         | 66                                   | .  | 1   |
| Hinterweiler                       | .                                    | 126                                      | 1   |
| Hörscheid                          | .                                    | .  | 1   |
| Immerath                           | .                                    | .  | 1   |
| Kirchweiler                        | .                                    | .  | 1   |
| Kradenbach                         | .                                    | .  | 1   |
| Mehren                             | 62                                   | 113                                      | 1   |
| Meisburg                           | .                                    | .  | 1   |
| Mückeln                            | 76                                   | .  | 1   |
| Nerdlen                            | .                                    | .  | 1   |
| Niederstadtfeld                    | .                                    | .  | 1   |
| Oberstadtfeld                      | .                                    | .  | 1   |
| Sarmersbach                        | .                                    | .  | 1   |
| Saxler                             | .                                    | .  | 1   |
| Schalkenmehren                     | .                                    | .  | 1   |
| Schutz                             | .                                    | .  | 1   |
| Schönbach                          | .                                    | .  | 1   |
| Steineberg                         | .                                    | .  | 1   |
| Steiningen                         | .                                    | .  | 1   |
| Strohn                             | .                                    | .  | 1   |
| Strotzbüsch                        | .                                    | 110                                      | 1   |
| Udler                              | .                                    | .  | 1   |
| Utzerath                           | 86                                   | .  | 1   |
| Wallenborn                         | .                                    | .  | 1   |
| Weidenbach                         | .                                    | .  | 1   |
| Winkel (Eifel)                     | .                                    | .  | 1   |
| Üdersdorf                          | 74                                   | .  | 1   |
| <b>Verbandsgemeinde Gerolstein</b> | 67                                   | 110                                      | 1   |
| Berlingen                          | .                                    | .  | 1   |
| Birresborn                         | .                                    | .  | 1   |
| Densborn                           | .                                    | 114                                      | 1   |
| Duppach                            | .                                    | .  | 1   |
| Gerolstein, Stadt                  | 59                                   | 108                                      | 1   |
| Hohenfels-Essingen                 | .                                    | .  | 1   |
| Kalenborn-Scheuern                 | .                                    | .  | 1   |
| Kopp                               | .                                    | .  | 1   |
| Mürtenbach                         | .                                    | .  | 1   |
| Neroth                             | .                                    | .  | 1   |
| Pelm                               | .                                    | .  | 1   |

## Noch: 3.1 Gebäude- und Wohnungskennzahlen im regionalen Vergleich

| Gebiet                      | Kennzahlen für Gebäude und Wohnungen |  |   |
|-----------------------------|--------------------------------------|--|---|
|                             | Eigentümerquote<br>(Wohnungen)       | Durchschnittliche<br>Wohnungsgröße in m² | Durchschnittliche Anzahl<br>der Wohnungen je<br>Wohngebäude |
|                             | %                                    | m²                                       | Anzahl  |
| Rockeskyll                  | .                                    | 114                                      | 1   |
| Salm                        | .                                    | .  | 1   |
| Verbandsgemeinde Hillesheim | 70                                   | 115                                      | 1   |
| Basberg                     | .                                    | .  | 1   |
| Berndorf                    | .                                    | .  | 1   |
| Dohm-Lammersdorf            | .                                    | .  | 1   |
| Hillesheim, Stadt           | 57                                   | .  | 2   |
| Kerpen (Eifel)              | .                                    | .  | 1   |
| Nohn                        | .                                    | .  | 1   |
| Oberbettingen               | .                                    | .  | 1   |
| Oberehe-Stroheich           | .                                    | .  | 1   |
| Walsdorf                    | .                                    | .  | 1   |
| Wiesbaum                    | .                                    | .  | 1   |
| Üxheim                      | .                                    | .  | 1   |
| Verbandsgemeinde Kelberg    | 74                                   | .  | 1   |
| Arbach                      | .                                    | .  | 1   |
| Beinhausen                  | .                                    | .  | 1   |
| Bereborn                    | .                                    | .  | 1   |
| Berenbach                   | .                                    | .  | 1   |
| Bodenbach                   | .                                    | 122                                      | 1   |
| Bongard                     | .                                    | 116                                      | 1   |
| Borler                      | .                                    | .  | 1   |
| Boxberg                     | .                                    | .  | 1   |
| Brücktal                    | .                                    | .  | 2   |
| Drees                       | .                                    | .  | 1   |
| Gelenberg                   | 87                                   | 128                                      | 1   |
| Gunderath                   | .                                    | .  | 1   |
| Horperath                   | .                                    | .  | 1   |
| Höchstberg                  | .                                    | .  | 1   |
| Hörschhausen                | .                                    | .  | 1   |
| Kaperich                    | .                                    | .  | 1   |
| Katzwinkel                  | 87                                   | .  | 1   |
| Kelberg                     | 65                                   | 119                                      | 1   |
| Kirsbach                    | .                                    | .  | 1   |
| Kolverath                   | .                                    | .  | 1   |
| Kötterichen                 | .                                    | 114                                      | 1   |
| Lirstal                     | .                                    | 100                                      | 1   |
| Mannebach                   | .                                    | .  | 1   |
| Mosbruch                    | 90                                   | .  | 1   |
| Neichen                     | .                                    | .  | 1   |
| Nitz                        | .                                    | .  | 2   |
| Oberelz                     | .                                    | .  | 1   |
| Reimerath                   | .                                    | .  | 1   |
| Retterath                   | .                                    | .  | 1   |
| Sassen                      | .                                    | .  | 1   |
| Uersfeld                    | .                                    | .  | 1   |
| Ueß                         | .                                    | .  | 1   |
| Welcherath                  | .                                    | .  | 1   |
| Verbandsgemeinde Obere Kyll | 72                                   | 111                                      | 1   |
| Birgel                      | .                                    | .  | 1   |
| Esch                        | .                                    | .  | 1   |
| Feusdorf                    | 80                                   | 120                                      | 1   |

## Noch: 3.1 Gebäude- und Wohnungskennzahlen im regionalen Vergleich

| Gebiet                       | Kennzahlen für Gebäude und Wohnungen |  |   |
|------------------------------|--------------------------------------|--|---|
|                              | Eigentümerquote<br>(Wohnungen)       | Durchschnittliche<br>Wohnungsgröße in m² | Durchschnittliche Anzahl<br>der Wohnungen je<br>Wohngebäude |
|                              | %                                    | m²                                       | Anzahl  |
| Gönnersdorf                  | .                                    | .  | 1   |
| Hallschlag                   | .                                    | .  | 1   |
| Jünkerath                    | 62                                   | .  | 1   |
| Kerschenbach                 | .                                    | .  | 1   |
| Lissendorf                   | 67                                   | 99                                       | 1   |
| Ormont                       | .                                    | .  | 1   |
| Reuth                        | .                                    | .  | 2   |
| Scheid                       | 88                                   | .  | 1   |
| Schüller                     | .                                    | .  | 1   |
| Stadtkyll                    | .                                    | .  | 1   |
| Steffeln                     | .                                    | .  | 1   |
| <b>Landkreis Vulkaneifel</b> | 68,6                                 | .  | 1,4   |
| <b>Rheinland-Pfalz</b>       | 57,1                                 | 104,2                                    | 1,7   |
| <b>Deutschland</b>           | 45,9                                 | 91,4                                     | 2,1   |

Die Kennzahlen wurden durch Division von Originalergebnissen vor Geheimhaltung errechnet. Kennzahlwerte, die Rückschlüsse auf diese Originalergebnisse ermöglichen würden, wurden gesperrt.

Weitere Informationen zur jeweiligen Berechnung sind dem Bereich der Definitionen zu entnehmen.

## 3.2 Weitere Wohnungskennzahlen im regionalen Vergleich

| Gebiet                             | Kennzahlen für Wohnungen                  |                             |   |
|------------------------------------|---|-----------------------------|---|
|                                    | Anteil des selbst genutzten Wohneigentums | Leerstandsquote (Wohnungen) | Anteil des zu Wohnzwecken vermieteten Wohneigentums (auch mietfrei) |
|                                    | %   | %                           | %   |
| <b>Verbandsgemeinde Daun</b>       | 63  | 4                           | 33  |
| Betteldorf                         | .   | .                           | .   |
| Bleckhausen                        | .   | .                           | .   |
| Brockscheid                        | .   | .                           | .   |
| Darscheid                          | .   | .                           | .   |
| Daun, Stadt                        | 49  | 3                           | 48  |
| Demerath                           | .   | 6                           | 17  |
| Deudesfeld                         | .   | .                           | 20  |
| Dockweiler                         | .   | .                           | .   |
| Dreis-Brück                        | .   | 5                           | 21  |
| <b>Ellscheid</b>                   | .   | .                           | .   |
| Gefell                             | .   | -                           | .   |
| Gillenfeld                         | 63  | 5                           | 32  |
| Hinterweiler                       | .   | .                           | .   |
| Hörscheid                          | .   | .                           | .   |
| Immerath                           | .   | 5                           | .   |
| Kirchweiler                        | .   | 6                           | .   |
| Kradenbach                         | .   | .                           | .   |
| Mehren                             | 59  | 5                           | 36  |
| Meisburg                           | .   | .                           | .   |
| Mückeln                            | .   | .                           | 24  |
| Nerdlen                            | .   | 4                           | .   |
| Niederstadtfeld                    | 76  | .                           | .   |
| Oberstadtfeld                      | .   | .                           | .   |
| Sarmersbach                        | .   | .                           | .   |
| Saxler                             | 69  | .                           | .   |
| Schalkenmehren                     | .   | .                           | .   |
| Schutz                             | .   | .                           | .   |
| Schönbach                          | .   | .                           | .   |
| Steineberg                         | 79  | .                           | .   |
| Steiningen                         | 69  | .                           | .   |
| Strohn                             | .   | .                           | .   |
| Strotzbüsch                        | 69  | .                           | .   |
| Udler                              | .   | .                           | .   |
| Utzerath                           | .   | .                           | 13  |
| Wallenborn                         | .   | 7                           | .   |
| Weidenbach                         | .   | .                           | .   |
| Winkel (Eifel)                     | .   | .                           | .   |
| Üdersdorf                          | 71  | 4                           | 25  |
| <b>Verbandsgemeinde Gerolstein</b> | 64  | 5                           | 31  |
| Berlingen                          | .   | .                           | .   |
| Birresborn                         | .   | 7                           | .   |
| Densborn                           | .   | .                           | .   |
| Duppach                            | .   | 9                           | .   |
| Gerolstein, Stadt                  | 57  | 5                           | 39  |
| Hohenfels-Essingen                 | .   | 4                           | .   |
| Kalenborn-Scheuern                 | .   | .                           | .   |
| Kopp                               | .   | .                           | .   |
| Mürtenbach                         | 68  | .                           | .   |
| Neroth                             | 75  | .                           | .   |
| Pelm                               | 67  | .                           | .   |



## Noch: 3.2 Weitere Wohnungskennzahlen im regionalen Vergleich

| Gebiet                      | Kennzahlen für Wohnungen                  |                             |   |
|-----------------------------|---|-----------------------------|---|
|                             | Anteil des selbst genutzten Wohneigentums | Leerstandsquote (Wohnungen) | Anteil des zu Wohnzwecken vermieteten Wohneigentums (auch mietfrei) |
|                             | %   | %                           | %   |
| Rockeskyll                  | .   | .                           | .   |
| Salm                        | .   | .                           | .   |
| Verbandsgemeinde Hillesheim | 67  | 4                           | 29  |
| Basberg                     | .   | .                           | .   |
| Berndorf                    | 75  | .                           | .   |
| Dohm-Lammersdorf            | .   | .                           | .   |
| Hillesheim, Stadt           | 55  | .                           | 42  |
| Kerpen (Eifel)              | .   | 7                           | .   |
| Nohn                        | .   | .                           | .   |
| Oberbettingen               | .   | 1                           | .   |
| Oberehe-Stroheich           | 82  | .                           | 15  |
| Walsdorf                    | .   | 6                           | .   |
| Wiesbaum                    | .   | .                           | .   |
| Üxheim                      | 74  | .                           | .   |
| Verbandsgemeinde Kelberg    | 71  | 5                           | 24  |
| Arbach                      | .   | .                           | .   |
| Beinhausen                  | .   | -                           | .   |
| Bereborn                    | .   | .                           | .   |
| Berenbach                   | .   | .                           | .   |
| Bodenbach                   | .   | 3                           | .   |
| Bongard                     | 71  | .                           | .   |
| Borler                      | .   | .                           | .   |
| Boxberg                     | .   | .                           | 25  |
| Brücktal                    | .   | .                           | .   |
| Drees                       | .   | .                           | .   |
| Gelenberg                   | .   | .                           | .   |
| Gunderath                   | .   | .                           | .   |
| Horperath                   | .   | .                           | .   |
| Höchstberg                  | .   | .                           | .   |
| Hörschhausen                | .   | .                           | .   |
| Kaperich                    | .   | .                           | .   |
| Katzwinkel                  | .   | .                           | 13  |
| Kelberg                     | 61  | .                           | .   |
| Kirsbach                    | .   | -                           | .   |
| Kolverath                   | .   | .                           | .   |
| Kötterichen                 | .   | .                           | 23  |
| Lirstal                     | .   | .                           | .   |
| Mannebach                   | .   | .                           | .   |
| Mosbruch                    | .   | .                           | .   |
| Neichen                     | .   | .                           | .   |
| Nitz                        | .   | .                           | .   |
| Oberelz                     | .   | .                           | .   |
| Reimerath                   | .   | .                           | .   |
| Retterath                   | 74  | .                           | 21  |
| Sassen                      | .   | .                           | .   |
| Uersfeld                    | .   | .                           | .   |
| Ueß                         | .   | -                           | .   |
| Welcherath                  | .   | .                           | .   |
| Verbandsgemeinde Obere Kyll | 67  | 7                           | 26  |
| Birgel                      | .   | 7                           | .   |
| Esch                        | .   | .                           | .   |

## Noch: 3.2 Weitere Wohnungskennzahlen im regionalen Vergleich

| Gebiet                       | Kennzahlen für Wohnungen                  |                             |   |
|------------------------------|---|-----------------------------|---|
|                              | Anteil des selbst genutzten Wohneigentums | Leerstandsquote (Wohnungen) | Anteil des zu Wohnzwecken vermieteten Wohneigentums (auch mietfrei) |
|                              | %   | %                           | %   |
| Feusdorf                     | .   | .                           | .   |
| Gönnersdorf                  | .   | .                           | .   |
| Hallschlag                   | .   | .                           | .   |
| Jünkerath                    | .   | .                           | 35  |
| Kerschenbach                 | 78  | .                           | .   |
| Lissendorf                   | .   | .                           | .   |
| Ormont                       | .   | 4                           | .   |
| Reuth                        | .   | 4                           | .   |
| Scheid                       | .   | .                           | 12  |
| Schüller                     | .   | .                           | .   |
| Stadtkyll                    | .   | .                           | .   |
| Steffeln                     | .   | .                           | .   |
| <b>Landkreis Vulkaneifel</b> | 65,3                                      | 4,9                         | 29,8  |
| <b>Rheinland-Pfalz</b>       | 54,7                                      | 4,3                         | 41  |
| <b>Deutschland</b>           | 43,9                                      | 4,4                         | 51,7  |

Die Kennzahlen wurden durch Division von Originalergebnissen vor Geheimhaltung errechnet. Kennzahlwerte, die Rückschlüsse auf diese Originalergebnisse ermöglichen würden, wurden gesperrt.

Weitere Informationen zur jeweiligen Berechnung sind dem Bereich der Definitionen zu entnehmen.

#### 4.1 Haushalte nach Typ des privaten Haushalts (nach Familien) und Art der Wohnungsnutzung, Fläche der Wohnung und Zahl der Räume

|  | Insgesamt | Typ des privaten Haushalts (nach Familien) |                     |                     |                              |  |
|--|-----------|--|---------------------|---------------------|------------------------------|--|
|  |           | Einpersonenhaushalte<br>(Singlehaushalte)  | Paare ohne Kind(er) | Paare mit Kind(ern) | Alleinerziehende Elternteile | Mehrpersonenhaushalte ohne Kernfamilie |
|  | Anzahl    | Anzahl                                     | Anzahl              | Anzahl              | Anzahl                       | Anzahl                                 |
| <b>Insgesamt</b>                         |           |  |                     |                     |                              |  |
| Insgesamt                                | 108       | (40)                                       | 24                  | (34)                | 10                           | -                                      |
| <b>Art der Wohnungsnutzung</b>           |           |  |                     |                     |                              |  |
| Von Eigentümer/-in bewohnt               | 81        | (31)                                       | 15                  | 31                  | 4                            | -                                      |
| Zu Wohnzwecken vermietet (auch mietfrei) | 27        | 9  | 9                   | 3                   | 6                            | -                                      |
| <b>Fläche der Wohnung in m²</b>          |           |  |                     |                     |                              |  |
| Unter 40                                 | 3         | 3  | -                   | -                   | -                            | -                                      |
| 40 - 59                                  | 3         | 3  | -                   | -                   | -                            | -                                      |
| 60 - 79                                  | 10        | 10   | -                   | -                   | -                            | -                                      |
| 80 - 99                                  | 18        | 12   | -                   | 3                   | 3                            | -                                      |
| 100 - 119                                | (30)      | 9  | 12                  | 9                   | -                            | -                                      |
| 120 - 139                                | (12)      | -  | 6                   | (3)                 | 3                            | -                                      |
| 140 - 159                                | 17        | 3  | 3                   | 7                   | 4                            | -                                      |
| 160 - 179                                | 9         | -  | 3                   | 6                   | -                            | -                                      |
| 180 - 199                                | -         | -  | -                   | -                   | -                            | -                                      |
| 200 und mehr                             | 6         | -  | -                   | 6                   | -                            | -                                      |
| <b>Zahl der Räume</b>                    |           |  |                     |                     |                              |  |
| 1 Raum                                   | -         | -  | -                   | -                   | -                            | -                                      |
| 2 Räume                                  | 3         | 3  | -                   | -                   | -                            | -                                      |
| 3 Räume                                  | 10        | 10   | -                   | -                   | -                            | -                                      |
| 4 Räume                                  | 6         | 3  | 3                   | -                   | -                            | -                                      |
| 5 Räume                                  | 21        | 6  | 9                   | 3                   | 3                            | -                                      |
| 6 Räume                                  | 19        | 9  | -                   | 6                   | 4                            | -                                      |
| 7 und mehr Räume                         | 49        | 9  | 12                  | 25                  | 3                            | -                                      |

Nicht ausgewiesen werden unter „Art der Wohnungsnutzung“ Haushalte in Wohnungen, die als Ferien- und Freizeitwohnungen genutzt werden. Bei der Untergliederung nach den anderen Wohnungsmerkmalen sind diese allerdings enthalten.

Bei den ausgewiesenen Haushaltszahlen sind Haushalte in Diplomatenwohnungen/Wohnungen ausländischer Streitkräfte nur in der "Insgesamt-Zeile" berücksichtigt.

## 4.2 Haushalte nach Größe des privaten Haushalts und Art der Wohnungsnutzung, Fläche der Wohnung und Zahl der Räume

|  | Insgesamt | Größe des privaten Haushalts |            |            |            |            |                     |
|--|-----------|------------------------------|------------|------------|------------|------------|---------------------|
|  |           | 1 Person                     | 2 Personen | 3 Personen | 4 Personen | 5 Personen | 6 und mehr Personen |
|  | Anzahl    | Anzahl                       | Anzahl     | Anzahl     | Anzahl     | Anzahl     | Anzahl              |
| <b>Insgesamt</b>                         |           |                              |            |            |            |            |                     |
| Insgesamt                                | 108       | (40)                         | 31         | 18         | 13         | 3          | 3                   |
| <b>Art der Wohnungsnutzung</b>           |           |                              |            |            |            |            |                     |
| Von Eigentümer/-in bewohnt               | 81        | (31)                         | 19         | 12         | 13         | 3          | 3                   |
| Zu Wohnzwecken vermietet (auch mietfrei) | 27        | 9                            | 12         | 6          | -          | -          | -                   |
| <b>Fläche der Wohnung in m²</b>          |           |                              |            |            |            |            |                     |
| Unter 40                                 | 3         | 3                            | -          | -          | -          | -          | -                   |
| 40 - 59                                  | 3         | 3                            | -          | -          | -          | -          | -                   |
| 60 - 79                                  | 10        | 10                           | -          | -          | -          | -          | -                   |
| 80 - 99                                  | 18        | 12                           | 3          | -          | 3          | -          | -                   |
| 100 - 119                                | (30)      | 9                            | 9          | 12         | -          | -          | -                   |
| 120 - 139                                | (12)      | -                            | 9          | -          | 3          | -          | -                   |
| 140 - 159                                | 17        | 3                            | 7          | -          | 4          | 3          | -                   |
| 160 - 179                                | 9         | -                            | 3          | 6          | -          | -          | -                   |
| 180 - 199                                | -         | -                            | -          | -          | -          | -          | -                   |
| 200 und mehr                             | 6         | -                            | -          | -          | 3          | -          | 3                   |
| <b>Zahl der Räume</b>                    |           |                              |            |            |            |            |                     |
| 1 Raum                                   | -         | -                            | -          | -          | -          | -          | -                   |
| 2 Räume                                  | 3         | 3                            | -          | -          | -          | -          | -                   |
| 3 Räume                                  | 10        | 10                           | -          | -          | -          | -          | -                   |
| 4 Räume                                  | 6         | 3                            | 3          | -          | -          | -          | -                   |
| 5 Räume                                  | 21        | 6                            | 9          | 6          | -          | -          | -                   |
| 6 Räume                                  | 19        | 9                            | 4          | 6          | -          | -          | -                   |
| 7 und mehr Räume                         | 49        | 9                            | 15         | 6          | 13         | 3          | 3                   |

Nicht ausgewiesen werden unter „Art der Wohnungsnutzung“ Haushalte in Wohnungen, die als Ferien- und Freizeitwohnungen genutzt werden. Bei der Untergliederung nach den anderen Wohnungsmerkmalen sind diese allerdings enthalten.

Bei den ausgewiesenen Haushaltszahlen sind Haushalte in Diplomatenwohnungen/Wohnungen ausländischer Streitkräfte nur in der "Insgesamt-Zeile" berücksichtigt.

## 4.3 Haushalte nach Seniorenstatus des privaten Haushalts und Art der Wohnungsnutzung, Fläche der Wohnung und Zahl der Räume

|  | Insgesamt | Seniorenstatus eines privaten Haushalts      |  |                                |
|--|-----------|--|--|--------------------------------|
|  |           | Haushalte mit ausschließlich Senioren/-innen | Haushalte mit Senioren/-innen und Jüngeren | Haushalte ohne Senioren/-innen |
|  | Anzahl    | Anzahl                                       | Anzahl                                     | Anzahl                         |
| <b>Insgesamt</b>                         |           |  |  |                                |
| Insgesamt                                | 108       | 33   | (19)                                       | (56)                           |
| <b>Art der Wohnungsnutzung</b>           |           |  |  |                                |
| Von Eigentümer/-in bewohnt               | 81        | 21   | 16   | (44)                           |
| Zu Wohnzwecken vermietet (auch mietfrei) | 27        | 12   | 3  | 12                             |
| <b>Fläche der Wohnung in m²</b>          |           |  |  |                                |
| Unter 40                                 | 3         | 3  | -  | -                              |
| 40 - 59                                  | 3         | -  | -  | 3                              |
| 60 - 79                                  | 10        | 6  | -  | 4                              |
| 80 - 99                                  | 18        | 9  | 6  | 3                              |
| 100 - 119                                | (30)      | 9  | 6  | 15                             |
| 120 - 139                                | (12)      | 3  | -  | (9)                            |
| 140 - 159                                | 17        | 3  | 4  | 10                             |
| 160 - 179                                | 9         | -  | -  | 9                              |
| 180 - 199                                | -         | -  | -  | -                              |
| 200 und mehr                             | 6         | -  | 3  | 3                              |
| <b>Zahl der Räume</b>                    |           |  |  |                                |
| 1 Raum                                   | -         | -  | -  | -                              |
| 2 Räume                                  | 3         | -  | -  | 3                              |
| 3 Räume                                  | 10        | 6  | -  | 4                              |
| 4 Räume                                  | 6         | 3  | -  | 3                              |
| 5 Räume                                  | 21        | 6  | 3  | 12                             |
| 6 Räume                                  | 19        | 6  | 7  | 6                              |
| 7 und mehr Räume                         | 49        | 12   | 9  | 28                             |

Nicht ausgewiesen werden unter „Art der Wohnungsnutzung“ Haushalte in Wohnungen, die als Ferien- und Freizeitwohnungen genutzt werden. Bei der Untergliederung nach den anderen Wohnungsmerkmalen sind diese allerdings enthalten.

Bei den ausgewiesenen Haushaltszahlen sind Haushalte in Diplomatenwohnungen/Wohnungen ausländischer Streitkräfte nur in der "Insgesamt-Zeile" berücksichtigt.

## Definitionen

### Verwendete Symbolik

| Symbol   | Erläuterung  |
|--|--|
| –  | Nichts vorhanden <sup>1)</sup>   |
| 0  | Weniger als die Hälfte von 1 in der letzten besetzten Stelle, jedoch mehr als nichts                                 |
| ( )  | Aussagewert eingeschränkt, da der Zahlenwert durch das Geheimhaltungsverfahren relativ stark verändert wurde         |
| .  | Keine Angabe, da der Zahlenwert geheim zu halten ist oder durch das Geheimhaltungsverfahren zu stark verändert wurde |
| Abweichungen in den Summen durch Runden der Zahlen |  |

| Merkmal   | Definition   |
|---|--|
| Anteil der zu Wohnzwecken vermieteten Wohnungen (auch mietfrei) | Der Anteil der zu Wohnzwecken vermieteten Wohnungen (auch mietfrei) stellt den Anteil der zu Wohnzwecken vermieteten (oder mietfrei überlassenen) Wohnungen an allen bewohnten und leer stehenden Wohnungen dar. Nicht berücksichtigt sind: Ferien- und Freizeitwohnungen, Diplomatenwohnungen/ Wohnungen ausländischer Streitkräfte sowie gewerblich genutzte Wohnungen. Die Berechnung erfolgt für Wohnungen in Wohngebäuden (ohne Wohnheime).   |
| Anteil des selbstgenutzten Wohneigentums                        | Der Anteil des selbstgenutzten Wohneigentums stellt den Anteil der von Eigentümerinnen/ Eigentümern bewohnten Wohnungen an allen bewohnten und leer stehenden Wohnungen dar. Nicht berücksichtigt sind: Ferien- und Freizeitwohnungen, Diplomatenwohnungen/ Wohnungen ausländischer Streitkräfte sowie gewerblich genutzte Wohnungen. Die Berechnung erfolgt für Wohnungen in Wohngebäuden (ohne Wohnheime).   |
| Art der Wohnungsnutzung   | <p>Die Art der Wohnungsnutzung beschreibt, ob und von wem (Mieter/-in oder Eigentümer/-in) die Wohnung zum Stichtag genutzt wird.</p> <p><b>Von Eigentümer/-in bewohnt</b></p> <p>► Wenn mindestens eine/-r der Bewohner/-innen Eigentümer/-in der Wohnung ist.</p> <p><b>Zu Wohnzwecken vermietet (auch mietfrei)</b></p> <p>► Wenn keine/-r der Bewohner/-innen Eigentümer/-in der Wohnung ist, unabhängig davon, ob für die Wohnung Miete gezahlt wird oder diese mietfrei überlassen ist.</p> <p><b>Ferien- und Freizeitwohnung</b></p> <p>► Wohnung, in der Personen lediglich ihre Freizeit verbringen (z. B. am Wochenende, während des Urlaubs, der Ferien usw.). Sie kann von einem privaten Eigentümer/ einer privaten Eigentümerin selbst genutzt oder dauerhaft an eine dritte Person zur Freizeitnutzung vermietet (oder kostenlos überlassen) werden. Ferienwohnungen, die ständig gewerblich-hotelmäßig genutzt werden, gehören nicht dazu.</p> <p><b>Leer stehend</b></p> <p>► Wenn die Wohnung am Stichtag 9. Mai 2011 weder zu Wohnzwecken vermietet (auch mietfrei) ist, noch von dem Eigentümer/ der Eigentümerin selbst genutzt wird und auch keine Ferien- und Freizeitwohnung ist. Wenn die Wohnung wegen Umbau/ Modernisierung – bei Weiterbestehen des Mietverhältnisses – vorübergehend nicht genutzt werden kann, gilt diese Wohnung nicht als leer stehend.</p> <p><b>Diplomaten-/ Streitkräftewohnung</b></p> <p>► Eine Diplomatenwohnung/ Wohnung ausländischer Streitkräfte liegt immer dann vor, wenn mindestens einer der Bewohner oder eine der Bewohnerinnen einer ausländischen diplomatischen Vertretung, den ausländischen Streitkräften o. Ä. angehört, unabhängig davon, ob es sich dabei um Eigentümer/-innen oder Mieter/-innen handelt.</p> |

1) Dies kann ggf. durch das angewendete Geheimhaltungsverfahren bedingt sein.

| Merkmal                 | Definition  |
|-------------------------|---|
| Art des Gebäudes        | <p>Das Merkmal gibt die Art des Gebäudes an. Es wird unter anderem unterschieden zwischen Gebäuden, die überwiegend Wohnraum enthalten und Gebäuden, die überwiegend zu Geschäftszwecken genutzt werden.</p> <p><b>Gebäude mit Wohnraum</b></p> <p>► Für längere Dauer errichtete Bauwerke, die entweder vollständig oder teilweise für die Wohnversorgung von Haushalten bestimmt sind. Hierzu zählen auch administrative oder gewerblich genutzte Gebäude, wenn in ihnen mindestens eine zu Wohnzwecken genutzte Wohnung vorhanden ist. Gebäude mit Wohnraum gliedern sich in Wohngebäude und sonstige Gebäude mit Wohnraum.</p> <p><b>Wohngebäude</b></p> <p>► Gebäude, die mindestens zur Hälfte der Gesamtnutzfläche zu Wohnzwecken genutzt werden. Zu den Wohngebäuden gehören auch die Wohnheime (mit eigener Haushaltsführung der Bewohner/-innen).</p> <p><b>Wohngebäude (ohne Wohnheime)</b></p> <p>► Gebäude, die mindestens zur Hälfte der Gesamtnutzfläche zu Wohnzwecken genutzt werden (hier: ohne Wohnheime).</p> <p><b>Wohnheime (mit eigener Haushaltsführung der Bewohner/-innen)</b></p> <p>► Wohnheime sind Wohngebäude, die primär den Wohnbedürfnissen bestimmter Bevölkerungskreise dienen. Wohnheime besitzen Gemeinschaftsräume. Die Bewohner/-innen von Wohnheimen führen einen eigenen Haushalt.</p> <p><b>Sonstige Gebäude mit Wohnraum</b></p> <p>► Gebäude, in denen weniger als die Hälfte der Gesamtnutzfläche für Wohnzwecke genutzt wird, z. B. weil sich im Gebäude überwiegend Läden oder Büros befinden.</p> <p><b>Bewohnte Unterkünfte</b></p> <p>► Bewohnte Unterkünfte sind behelfsmäßige Bauten. Hierzu zählen z. B. Wohnbaracken, Bauwagen, Wohnwagen (z. B. auf Campingplätzen), Gartenlauben, Schrebergartenhütten, Jagdhütten, Weinberghütten, Almhütten, fest verankerte Wohnschiffe und Wohncontainer, sofern diese dauerhaft bewohnt werden.</p> |
| Auskunftspflichtige     | <p>Im Rahmen der Gebäude- und Wohnungszählung waren alle Eigentümer/-innen, Verwalter/-innen sowie sonstigen Verfügungs- und Nutzungsberechtigten der Gebäude und Wohnungen auskunftspflichtig.</p>   |
| Ausstattung der Wohnung | <p>Das Merkmal bezeichnet die Ausstattung in der Wohnung hinsichtlich Badewanne oder Dusche und WC. Ein WC ist eine Toilette mit Wasserspülung. Mit Badewanne/ Dusche sind eine fest eingebaute Badewanne oder eine fest eingebaute Dusche gemeint; diese verfügen über feste Wasserzu- und -abflussrohre.</p> <p>Es wird unterschieden zwischen:</p> <p><b>Badewanne/ Dusche und WC vorhanden</b><br/> <b>Badewanne/ Dusche und WC nicht vorhanden</b><br/> <b>Badewanne/ Dusche vorhanden, WC nicht vorhanden</b><br/> <b>Badewanne/ Dusche nicht vorhanden, WC vorhanden</b></p>   |
| Baujahr                 | <p>Mit Baujahr ist das Jahr der Bezugsfertigstellung des Gebäudes gemeint. Bei komplett zerstörten und wieder aufgebauten Gebäuden gilt das Jahr des Wiederaufbaus als Baujahr.</p> <p>Es werden folgende Klasseneinteilungen verwendet:</p> <p><b>Jahrzwanzigste</b></p> <ul style="list-style-type: none"> <li>– Vor 1950</li> <li>– 1950 – 1969</li> <li>– 1970 – 1989</li> <li>– 1990 und später</li> </ul> <p><b>Mikrozensusklassen:</b></p> <ul style="list-style-type: none"> <li>– Vor 1919</li> <li>– 1919 – 1948</li> <li>– 1949 – 1978</li> <li>– 1979 – 1986</li> <li>– 1987 – 1990</li> <li>– 1991 – 1995</li> <li>– 1996 – 2000</li> <li>– 2001 – 2004</li> <li>– 2005 – 2008</li> <li>– 2009 und später</li> </ul>   |

| Merkmal   | Definition   |
|---|--|
| Durchschnittliche Anzahl der Wohnungen je Wohngebäude | Die durchschnittliche Anzahl der Wohnungen je Wohngebäude ist das Verhältnis zwischen der Gesamtzahl der Wohnungen und der Gesamtzahl der Wohngebäude (ohne Wohnheime). Die Berechnung erfolgt für Wohnungen in Wohngebäuden (ohne Wohnheime).   |
| Durchschnittliche Wohnungsgröße in m²                 | Die durchschnittliche Wohnungsgröße in m² ist das Verhältnis zwischen der Gesamtfläche in m² und der Gesamtzahl der Wohnungen. Nicht berücksichtigt sind: Diplomatenwohnungen/ Wohnungen ausländischer Streitkräfte sowie gewerblich genutzte Wohnungen. Die Berechnung erfolgt für Wohnungen in Wohngebäuden (ohne Wohnheime).  |
| Eigentümerquote                                       | Die Eigentümerquote stellt den Anteil der von Eigentümerinnen/ Eigentümern bewohnten Wohnungen an allen bewohnten Wohnungen dar. Nicht berücksichtigt sind: Leer stehende Wohnungen, Ferien- und Freizeitwohnungen, Diplomatenwohnungen/ Wohnungen ausländischer Streitkräfte sowie gewerblich genutzte Wohnungen. Die Berechnung erfolgt für Wohnungen in Wohngebäuden (ohne Wohnheime).  |
| Eigentumsform des Gebäudes                            | <p>Das Merkmal bildet ab, wem das Eigentum an dem Gebäude (nicht der einzelnen Wohnung) rechtlich zusteht. Dies können Privatpersonen oder juristische Personen sein.</p> <p><b>Gemeinschaft von Wohnungseigentümern/ -innen</b></p> <p>► Gilt für Gebäude mit Eigentumswohnungen, in denen den Eigentümern/-innen Sondereigentum an einer Wohnung in Verbindung mit dem Miteigentumsanteil am gemeinschaftlichen Eigentum zusteht.</p> <p><b>Privatperson/-en</b></p> <p>► Alle natürlichen Personen. Dies können Einzelpersonen, Paare oder sonstige Gruppen von Personen sein, z. B. Erbengemeinschaften.</p> <p><b>Wohnungsgenossenschaft</b></p> <p>► Alle Wohnungsunternehmen, die die Rechtsform einer Genossenschaft haben.</p> <p><b>Kommune oder Kommunales Wohnungsunternehmen</b></p> <p>► Unternehmen oder Einrichtung, bei denen die Kommune mit mehr als 50 % Nennkapital oder Stimmrecht beteiligt ist.</p> <p><b>Privatwirtschaftliches Wohnungsunternehmen</b></p> <p>► Alle privatrechtlichen Wohnungsunternehmen ohne Genossenschaften.</p> <p><b>Anderes privatwirtschaftliches Unternehmen</b></p> <p>► Alle privatrechtlichen Unternehmen, in deren Eigentum sich Wohnungen befinden, deren primärer Erwerbszweck aber nicht die Wohnungsvermietung ist (z. B. Banken, Versicherungen, Fonds).</p> <p><b>Bund oder Land</b></p> <p>► Unternehmen oder Einrichtung, bei denen der Bund oder das Land mit mehr als 50 % Nennkapital oder Stimmrecht beteiligt ist.</p> <p><b>Organisation ohne Erwerbszweck</b></p> <p>► z. B. Kirche</p> |
| Erhebungseinheiten                                    | Bei der Gebäude- und Wohnungszählung wurden alle Gebäude mit Wohnraum, bewohnte Unterkünfte und Wohnungen erhoben.   |
| Fläche der Wohnung in m²                              | <p>Grundfläche der gesamten Wohnung in m². Zur Wohnung zählen auch außerhalb des eigentlichen Wohnungsabschlusses liegende Räume (z. B. Mansarden) sowie zu Wohnzwecken ausgebauter Keller- und Bodenräume.</p> <p>Zur Ermittlung der Wohnfläche sind anzurechnen:</p> <ul style="list-style-type: none"> <li>– voll: die Grundflächen von Räumen/ Raumteilen mit einer lichten Höhe von mindestens 2 Metern;</li> <li>– zur Hälfte: die Grundflächen von Räumen/ Raumteilen mit einer lichten Höhe von mindestens 1 Meter, aber weniger als 2 Metern; unbeheizbare Wintergärten, Schwimmbäder und ähnliche nach allen Seiten geschlossene Räume;</li> <li>– in der Regel zu einem Viertel, höchstens jedoch zur Hälfte: die Flächen von Balkonen, Loggien, Dachgärten, Terrassen.</li> </ul> <p>Die Fläche wird in 20 m²-Intervallen angegeben.</p>   |



| Merkmal                      | Definition   |
|------------------------------|--|
| Gebäudetyp                   | <p>Das Merkmal gibt die Bauart des Gebäudes an.</p> <p><b>Freistehendes Haus</b></p> <p>► Freistehendes Gebäude, unabhängig davon, ob es sich um ein Ein- oder Mehrfamilienhaus handelt.</p> <p><b>Doppelhaushälfte</b></p> <p>► Gebäude, das mit genau einem anderen Gebäude aneinander gebaut ist, unabhängig davon, ob es sich dabei um Ein- oder Mehrfamilienhäuser handelt.</p> <p><b>Gereihtes Haus</b></p> <p>► Gebäude, das mit mindestens zwei anderen Gebäuden aneinander gebaut ist, unabhängig davon, ob es sich dabei um Ein- oder Mehrfamilienhäuser handelt. Die Gebäude müssen nicht baugleich sein, sie können auch seitlich oder in der Höhe versetzt sein. Reiheneckhäuser zählen auch hierzu.</p> <p><b>Anderer Gebäudetyp</b></p> <p>► Alle Arten von Gebäuden, die nicht freistehendes Haus, Doppel- oder Reihnhaus sind sowie alle Arten von bewohnten Unterkünften.</p>  |
| Größe des privaten Haushalts | <p>Dieses Merkmal gibt die Anzahl der in einem privaten Haushalt lebenden Personen an.</p> <p><b>1 Person</b></p> <p><b>2 Personen</b></p> <p><b>3 Personen</b></p> <p><b>4 Personen</b></p> <p><b>5 Personen</b></p> <p><b>6 und mehr Personen</b></p>  |
| Heizungsart                  | <p>Das Merkmal bezeichnet die überwiegende Heizungsart im Gebäude.</p> <p><b>Fernheizung (Fernwärme)</b></p> <p>► Das Gebäude wird von einem zentralen Fernheizwerk aus mit Wärme versorgt (sog. Fernwärme).</p> <p><b>Etagenheizung</b></p> <p>► Unter einer Etagenheizung versteht man eine zentrale Heizanlage für sämtliche Räume einer abgeschlossenen Wohnung, wobei sich die Heizquelle meist innerhalb dieser Wohnung befindet, z. B. Gastherme.</p> <p><b>Blockheizung</b></p> <p>► Eine Blockheizung liegt vor, wenn ein Häuserblock durch ein zentrales Heizsystem beheizt wird und die Heizquelle sich in bzw. an einem der Gebäude oder in deren unmittelbarer Nähe befindet (sog. Nahwärme).</p> <p><b>Zentralheizung</b></p> <p>► Bei einer Zentralheizung werden sämtliche Wohneinheiten eines Gebäudes von einer zentralen Heizstelle, die sich innerhalb des Gebäudes (in der Regel im Keller) befindet, beheizt.</p> <p><b>Einzel-/ Mehrraumöfen (auch Nachtspeicherheizung)</b></p> <p>► Einzelöfen (z. B. Kohle- oder Nachtspeicheröfen) beheizen jeweils nur einen Raum, in dem sie stehen. In der Regel sind sie fest installiert. Ein Mehrraumofen (z. B. Kachelofen) beheizt gleichzeitig mehrere Räume (auch durch Luftkanäle).</p> <p><b>Keine Heizung im Gebäude oder in den Wohnungen</b></p> |
| Kernfamilie                  | <p>Eine Kernfamilie besteht aus zwei oder mehr Personen, die zu demselben privaten Haushalt gehören und setzt sich zusammen aus der Bezugsperson des privaten Haushalts – das heißt eine nach Alter, Familienstand und Geschlecht festgelegte zentrale Person des privaten Haushalts – und mindestens einer weiteren Person, z. B. der Partnerin/ dem Partner oder einem Kind der Bezugsperson. Dieses Familienkonzept beschränkt die Beziehungen zwischen Vorfahren und Nachfahren auf direkte Beziehungen (ersten Grades), das heißt auf Beziehungen zwischen Eltern und Kindern.</p>  |
| Kind                         | <p>Unter Kind ist ein leiblicher Sohn bzw. ein Stief- oder Adoptivsohn oder eine leibliche Tochter bzw. eine Stief- oder Adoptivtochter (ungeachtet des Alters) zu verstehen, dessen bzw. deren üblicher Aufenthaltsort sich im privaten Haushalt mindestens eines Elternteils befindet und ein Elternteil Bezugsperson und/ oder Partner/-in der Bezugsperson ist.</p>  |
| Leerstandsquote (Wohnungen)  | <p>Die Leerstandsquote (Wohnungen) stellt den Anteil der leer stehenden Wohnungen an allen bewohnten und leer stehenden Wohnungen dar. Nicht berücksichtigt sind: Ferien- und Freizeitwohnungen, Diplomatenwohnungen/ Wohnungen ausländischer Streitkräfte sowie gewerblich genutzte Wohnungen. Die Berechnung erfolgt für Wohnungen in Wohngebäuden (ohne Wohnheime).</p>   |

| Merkmal                                 | Definition   |
|---|--|
| Paar                                    | Der Begriff Paar umfasst Paare in einer Ehe, Paare in einer eingetragenen Lebenspartnerschaft und Paare in einer nichtehelichen Lebensgemeinschaft, die jeweils in einem privaten Haushalt zusammenleben. Ein Ehepaar ist ein gemäß gesetzlichem Familienstand zum Stichtag verheiratetes verschiedengeschlechtliches Paar in einem privaten Haushalt. Eine eingetragene Lebenspartnerschaft ist ein gemäß gesetzlichem Familienstand zum Stichtag rechtlich anerkanntes gleichgeschlechtliches Paar in einem privaten Haushalt. Eine nichteheliche Lebensgemeinschaft ist ein gemischtgeschlechtliches Paar in einem privaten Haushalt, das gemäß gesetzlichem Familienstand zum Stichtag nicht miteinander verheiratet war.  |
| Privater Haushalt                       | Ein privater Haushalt besteht aus mindestens einer Person. Zugrunde gelegt wird das „Konzept des gemeinsamen Wohnens“. Alle Personen, die unabhängig von ihrem Wohnstatus (Haupt-/Nebenwohnsitz) gemeinsam in einer Wohnung leben, gelten als Mitglieder desselben privaten Haushalts, sodass es einen privaten Haushalt pro belegter Wohnung gibt. Personen in Gemeinschafts- und Anstaltsunterkünften sind hier nicht enthalten, sondern nur Personen, die eine eigene Haushaltsführung aufweisen. Eine Person des privaten Haushalts wird als Bezugsperson – das heißt eine nach Alter, Familienstand und Geschlecht festgelegte zentrale Person des privaten Haushalts – bestimmt. Ausgehend von dieser Person werden der Haushaltstyp und die Stellung der weiteren Personen im privaten Haushalt bestimmt.   |
| Regionalschlüssel                       | <p>Der Regionalschlüssel kennzeichnet die hierarchische Struktur aller Verwaltungsebenen. Er wird einheitlich von den Statistischen Ämtern des Bundes und der Länder vergeben.</p> <p>Der Regionalschlüssel gliedert sich wie folgt:</p> <ul style="list-style-type: none"> <li>1. – 2. Stelle = Kennzahl des Bundeslandes</li> <li>3. Stelle = Kennzahl des Regierungsbezirks</li> <li>4. – 5. Stelle = Kennzahl des Kreises bzw. der kreisfreien Stadt</li> <li>6. – 9. Stelle = Verbandsschlüssel (in Brandenburg: Ämterschlüssel)</li> <li>10. – 12. Stelle = Gemeindekennzahl</li> </ul> <p>Der vierstellige Verbandsschlüssel weist durch die führende Ziffer auf die Art der Gemeinde hin:</p> <ul style="list-style-type: none"> <li>0 = verbandsfreie Gemeinde (in Brandenburg: amtsfreie Gemeinde),</li> <li>5 = verbandsangehörige Gemeinde (in Brandenburg: amtsangehörige Gemeinde),</li> <li>9 = gemeindefreies Gebiet.</li> </ul> <p>Die gemeindefreien Gebiete sind für den Zensus 2011 nicht relevant.</p> <p>Die Verwaltungsebene Regierungsbezirk ist nur für folgende Bundesländer verfügbar: Baden-Württemberg, Bayern, Hessen, Niedersachsen (hier: Statistische Region), Nordrhein-Westfalen und Sachsen.</p> <p>Die Verwaltungsebene Gemeindeverband ist nur für folgende Bundesländer verfügbar: Brandenburg (hier: Ämter), Mecklenburg-Vorpommern, Niedersachsen (hier: Samtgemeinde), Rheinland-Pfalz, Sachsen, Sachsen-Anhalt, Schleswig-Holstein und Thüringen.</p> |
| Seniorenstatus eines privaten Haushalts | <p>Dargelegt wird die Haushaltstruktur aller privaten Haushalte, wobei dies hier in Abhängigkeit vom Alter der in einem privaten Haushalt wohnhaften Personen erfolgt. Als Senioren/-innen gelten diejenigen Personen, welche zum Zensusstichtag 9. Mai 2011 das 65. Lebensjahr vollendet haben.</p> <p><b>Haushalte mit ausschließlich Senioren/-innen</b></p> <p><b>Haushalte mit Senioren/-innen und Jüngeren</b></p> <p><b>Haushalte ohne Senioren/-innen</b></p>  |
| Stichtagsbezogenheit der Merkmale       | Stichtag der Gebäude- und Wohnungszählung war der 9. Mai 2011. Alle Angaben beziehen sich auf diesen Zeitpunkt.  |

| Merkmal                                       | Definition   |
|---|--|
| Typ des privaten Haushalts<br>(nach Familien) | <p>Dieses Merkmal beschreibt, in welcher Konstellation die Personen eines privaten Haushalts gemeinschaftlich leben, mit Fokus auf die Existenz von Kindern im privaten Haushalt.</p> <p><b>Einpersonenhaushalte (Singlehaushalte)</b></p> <p>► Ein Einpersonenhaushalt bezeichnet einen privaten Haushalt mit einer allein lebenden Person.</p> <p><b>Paare ohne Kind(er)</b></p> <p><b>Paare mit Kind(ern)</b></p> <p><b>Alleinerziehende Elternteile</b></p> <p>► Eine alleinerziehende Mutter oder ein alleinerziehender Vater ist ein Elternteil ohne Partner/-in mit mindestens einem Kind innerhalb eines privaten Haushalts.</p> <p><b>Mehrpersonenhaushalte ohne Kernfamilie</b></p> <p>► Unter Mehrpersonenhaushalten ohne Kernfamilie werden alle anderen privaten Mehrpersonenhaushalte zusammengefasst, die durch die zuvor genannten Kategorien nicht abgedeckt sind, wie etwa nicht eingetragene Lebenspartnerschaften gleichgeschlechtlicher Paare, Wohngemeinschaften, Großeltern-Enkel-Haushalte ohne Elternteile etc.</p> |
| Wohnung                                       | <p>Unter einer Wohnung sind nach außen abgeschlossene, zu Wohnzwecken bestimmte, in der Regel zusammenliegende Räume zu verstehen, die die Führung eines eigenen Haushalts ermöglichen und nicht vollständig für gewerbliche Zwecke genutzt werden.</p> <p>Eine Wohnung muss nicht notwendigerweise eine Küche oder Kochnische enthalten.</p> <p>Wohnungen haben einen eigenen Eingang unmittelbar vom Freien, von einem Treppenhaus oder einem Vorraum. Zur Wohnung können aber auch außerhalb des eigentlichen Wohnungsabschlusses liegende, zu Wohnzwecken ausgebaute Keller- oder Bodenräume (z. B. Mansarden) gehören.</p>  |
| Zahl der Räume                                | <p>Die Zahl der Räume umfasst alle Wohn-, Ess- und Schlafzimmer und andere separate Räume (z. B. bewohnbare Keller- und Bodenräume) von mindestens 6 m<sup>2</sup> Größe sowie abgeschlossene Küchen, unabhängig von deren Größe. Bad, Toilette, Flur und Wirtschaftsräume werden grundsätzlich nicht mitgezählt. Ein Wohnzimmer mit einer Essecke, Schlafnische oder Kochnische ist als ein Raum zu zählen. Dementsprechend bestehen Wohnungen, in denen es keine bauliche Trennung der einzelnen Wohnbereiche gibt (z. B. sogenannte „Loftwohnungen“), aus nur einem Raum.</p> <p><b>1 Raum</b></p> <p><b>2 Räume</b></p> <p><b>3 Räume</b></p> <p><b>4 Räume</b></p> <p><b>5 Räume</b></p> <p><b>6 Räume</b></p> <p><b>7 und mehr Räume</b></p>   |

## **Herausgeber**

Statistisches Landesamt Rheinland-Pfalz  
Mainzer Straße 14-16  
56130 Bad Ems

## **Auskunftsdienst**

E-Mail: [info@statistik.rlp.de](mailto:info@statistik.rlp.de)  
Telefon: 02603 71-4444  
Telefax: 02603 71-19 4444

## **Copyright**

© Statistisches Landesamt Rheinland-Pfalz  
Bad Ems 2014

Vervielfältigung und Verbreitung mit Quellenangabe gestattet.





Rheinland-Pfalz

STATISTISCHES LANDESAMT



# zensus 2011

## **Gebäude und Wohnungen sowie Wohnverhältnisse der Haushalte**

Gemeinde  
Gefell

am 9. Mai 2011

Ergebnisse des Zensus 2011



## Inhaltsverzeichnis

|   |    |
|---|----|
| Einführung .....  | 4  |
| Rechtliche Grundlagen .....   | 4  |
| Methode .....   | 4  |
| Systematik von Gebäuden und Wohnungen .....   | 5  |
| Tabellen  |    |
| 1.1 Gebäude mit Wohnraum und Wohnungen in Gebäuden mit Wohnraum<br>nach Baujahr, Gebäudetyp, Zahl der Wohnungen, Eigentumsform und Heizungsart .....        | 6  |
| 1.2 Gebäude mit Wohnraum nach Baujahr und Gebäudeart, Gebäudetyp,<br>Zahl der Wohnungen, Eigentumsform und Heizungsart .....                                | 8  |
| 1.3.1 Gebäude mit Wohnraum nach regionaler Einheit und Baujahr, Gebäudeart,<br>Gebäudetyp, Zahl der Wohnungen, Eigentumsform und Heizungsart .....          | 10 |
| 1.3.2 Gebäude mit Wohnraum nach regionaler Einheit und Baujahr, Gebäudeart,<br>Gebäudetyp, Zahl der Wohnungen, Eigentumsform und Heizungsart – in % – ..... | 12 |
| 2.1 Wohnungen in Gebäuden mit Wohnraum nach Art der Nutzung,<br>Fläche der Wohnung, Zahl der Räume und Ausstattung .....                                    | 14 |
| 2.2.1 Wohnungen in Gebäuden mit Wohnraum nach regionaler Einheit und<br>Art der Nutzung, Fläche der Wohnung, Zahl der Räume und Ausstattung .....           | 15 |
| 2.2.2 Wohnungen in Gebäuden mit Wohnraum nach regionaler Einheit und<br>Art der Nutzung, Fläche der Wohnung, Zahl der Räume und Ausstattung – in % – .....  | 16 |
| 3.1 Gebäude- und Wohnungskennzahlen im regionalen Vergleich .....   | 17 |
| 3.2 Weitere Wohnungskennzahlen im regionalen Vergleich .....  | 20 |
| 4.1 Haushalte nach Typ des privaten Haushalts (nach Familien) und Art der Wohnungs-<br>nutzung, Fläche der Wohnung und Zahl der Räume .....                 | 23 |
| 4.2 Haushalte nach Größe des privaten Haushalts und Art der Wohnungsnutzung,<br>Fläche der Wohnung und Zahl der Räume .....                                 | 24 |
| 4.3 Haushalte nach Seniorenstatus des privaten Haushalts und Art der Wohnungsnutzung,<br>Fläche der Wohnung und Zahl der Räume .....                        | 25 |
| Definitionen .....  | 26 |

## Einführung

Der Zensus 2011 ist eine Bevölkerungs-, Gebäude- und Wohnungszählung. Dabei werden – soweit möglich – bereits vorhandene Daten aus Verwaltungsregistern für statistische Zwecke genutzt. Eine Haushaltebefragung auf Stichprobenbasis, eine Vollerhebung aller an Anschriften mit Sonderbereichen lebenden Personen (Wohnheime und Gemeinschaftsunterkünfte) sowie eine postalische Befragung zu Gebäude- und Wohnungsdaten bei den Eigentümerinnen und Eigentümern oder Verwalterinnen und Verwaltern ergänzen und korrigieren die Informationen aus den Registern. Eine traditionelle Volkszählung inklusive einer Gebäude- und Wohnungszählung wurde in den alten Bundesländern letztmalig 1987, in der DDR letztmalig 1981 durchgeführt. Eine Gebäude- und Wohnungszählung fand nach der Wiedervereinigung nur in den neuen Bundesländern im Jahr 1995 statt.

Ziel des Zensus 2011 war zum einen die Ermittlung der amtlichen Einwohnerzahlen zum Stichtag 9. Mai 2011. Zum anderen wurden wichtige Strukturinformationen erhoben, welche eine umfassende Datengrundlage bieten, wie die Menschen in Deutschland leben, wohnen und arbeiten.

Die vorliegende Publikation präsentiert Ergebnisse des Zensus 2011 zu den Themen Gebäude, Wohnungen und Wohnverhältnisse von Haushalten nach Abschluss der Datenaufbereitung.

## Rechtliche Grundlagen

Die rechtlichen Grundlagen des Zensus 2011 bilden

- die Verordnung Europäische Gemeinschaft (EG) Nummer 763/2008 des Europäischen Parlaments und des Rates vom 9. Juli 2008 über Volks- und Wohnungszählungen,
- das Zensusvorbereitungsgesetz (ZensVorbG 2011),
- das Zensusgesetz 2011 (ZensG 2011),
- die Stichprobenverordnung Zensusgesetz 2011 (StichprobenV),
- sowie die jeweiligen landesrechtlichen Regelungen zur Ausführung des ZensG 2011.

Nach § 1 Abs. 1 ZensG 2011 führten die Statistischen Ämter des Bundes und der Länder eine Bevölkerungs-, Gebäude- und Wohnungszählung (Zensus) mit Stand zum 9. Mai 2011 (Berichtszeitpunkt) als Bundesstatistik durch.

Gemäß § 1 Abs. 3 ZensG 2011 dient der Zensus unter anderem der Gewinnung von Grunddaten für das Gesamtsystem der amtlichen Statistik sowie von Strukturdaten über die Bevölkerung als Datengrundlage für vielfältige politische Entscheidungen.

Die nachstehend veröffentlichten Ergebnisse wurden auf Basis folgender Erhebungen und statistischer Verfahren ermittelt:

- Daten aus der Gebäude- und Wohnungszählung (§ 6 ZensG 2011),
- Daten aus der Zusammenführung der Datensätze und Haushaltegenerierung (§ 9 Abs. 3 ZensG 2011).

## Methode

Da es in Deutschland zu Gebäude- und Wohnungsdaten keine flächendeckenden Register gibt, wurden die Angaben zu Gebäuden und Wohnungen durch eine postalische Befragung der Eigentümerinnen und Eigentümer oder Verwalterinnen und Verwalter von Gebäuden und Wohnungen sowie bewohnten Unterkünften gewonnen. Die zum Stichtag 9. Mai 2011 als Vollerhebung durchgeführte Gebäude- und Wohnungszählung liefert Informationen zu Gebäuden mit Wohnraum sowie zu den darin befindlichen Wohnungen. Zu rein gewerblich genutzten Objekten werden keine Informationen angeboten.



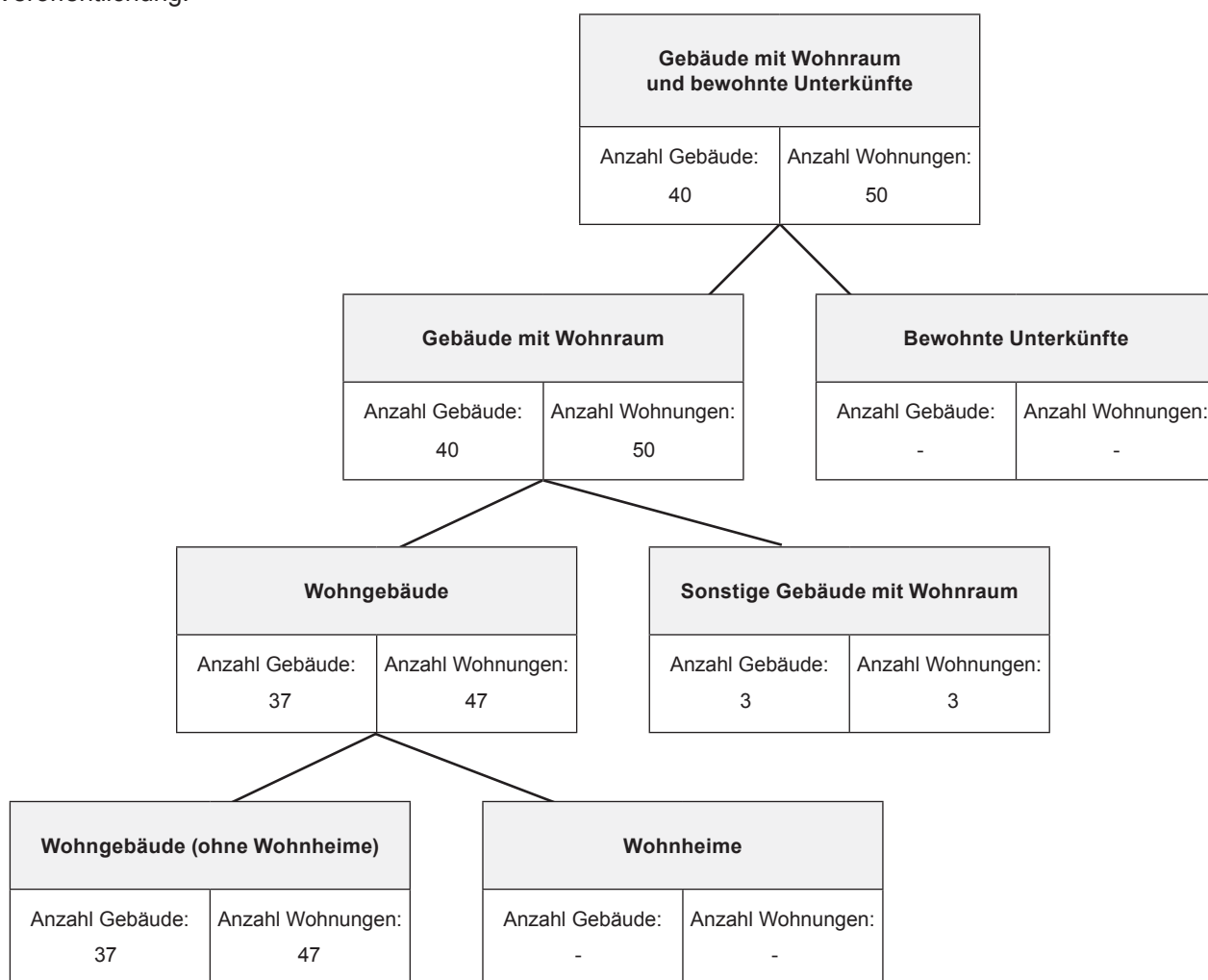
Durch das statistische Verfahren der Haushaltegenerierung stehen nicht nur die gesammelten Informationen zu Bevölkerung, Gebäuden und Wohnungen zur Verfügung, sondern zusätzlich auch Angaben zu Haushalts- und Familienstrukturen. Dabei wurden anschriftenweise Personen zu Haushalten zusammengefasst und den in der Gebäude- und Wohnungszählung erfassten Wohnungen zugeordnet. Die Haushaltegenerierung bildet daher die Wohnhaushalte an einer Anschrift ab. Die Zahl der Haushalte kann von der Zahl der bewohnten Wohnungen abweichen, da ein Haushalt beispielsweise bei Umzügen vorübergehend mehrere Wohnungen nutzen kann.

Bei allen Veröffentlichungen der amtlichen Statistik in Deutschland sind die Einzelangaben der Befragten grundsätzlich geheim zu halten (§ 16 Bundesstatistikgesetz). Bei allen Ergebnisbestandteilen aus Registerauszählungen oder Vollerhebungen des Zensus 2011 erfolgt die Geheimhaltung durch das maschinelle, datenverändernde Verfahren SAFE (Verfahren zur **s**icheren **A**nonymisierung für **E**inzeldaten). Dieses Verfahren stellt sicher, dass bereits vor Erstellung einer Ergebnistabelle kein Datensatz vorhanden ist, welcher Rückschlüsse auf Einzelfälle zulässt.

Weiterführende methodische Informationen zum Zensusmodell und zur Geheimhaltung stehen unter [www.zensus2011.de](http://www.zensus2011.de) zur Verfügung.

## Systematik von Gebäuden und Wohnungen

Im Rahmen des Zensus 2011 werden die Gebäude und Wohnungen nach der Art des Gebäudes in hierarchischen Strukturen abgebildet. Nachstehende Abbildung zeigt die Ergebnisse für die regionale Einheit dieser Veröffentlichung.



Die Ergebnisse zur Gebäude- und Wohnungszählung betrachten ausschließlich Gebäude mit Wohnraum. Bewohnte Unterkünfte bleiben daher für die Ergebnistabellen unberücksichtigt.

## 1.1 Gebäude mit Wohnraum und Wohnungen in Gebäuden mit Wohnraum nach Baujahr, Gebäudetyp, Zahl der Wohnungen, Eigentumsform und Heizungsart

|  | Gebäude mit Wohnraum |           | darunter    |           |
|--|----------------------|-----------|-------------|-----------|
|  |                      |           | Wohngebäude |           |
|  | Gebäude              | Wohnungen | Gebäude     | Wohnungen |
|  | Anzahl               | Anzahl    | Anzahl      | Anzahl    |
| <b>Insgesamt</b>                             |                      |           |             |           |
| Insgesamt                                    | 40                   | 50        | 37          | 47        |
| <b>Baujahr</b>                               |                      |           |             |           |
| Vor 1919                                     | -                    | -         | -           | -         |
| 1919 - 1948                                  | 9                    | 9         | 9           | 9         |
| 1949 - 1978                                  | (22)                 | (26)      | 19          | 23        |
| 1979 - 1986                                  | 3                    | 3         | 3           | 3         |
| 1987 - 1990                                  | -                    | -         | -           | -         |
| 1991 - 1995                                  | -                    | -         | -           | -         |
| 1996 - 2000                                  | -                    | 3         | -           | 3         |
| 2001 - 2004                                  | 3                    | 3         | 3           | 3         |
| 2005 - 2008                                  | -                    | 3         | -           | 3         |
| 2009 und später                              | 3                    | 3         | 3           | 3         |
| <b>Gebäudetyp nach Zahl der Wohnungen</b>    |                      |           |             |           |
| Freistehendes Haus Insgesamt                 | 40                   | 50        | 37          | 47        |
| mit 1 Wohnung                                | 36                   | 36        | 33          | 33        |
| mit 2 Wohnungen                              | 4                    | 14        | 4           | 14        |
| mit 3 und mehr Wohnungen                     | -                    | -         | -           | -         |
| Doppelhaushälfte Insgesamt                   | -                    | -         | -           | -         |
| mit 1 Wohnung                                | -                    | -         | -           | -         |
| mit 2 Wohnungen                              | -                    | -         | -           | -         |
| mit 3 und mehr Wohnungen                     | -                    | -         | -           | -         |
| Gereihtes Haus Insgesamt                     | -                    | -         | -           | -         |
| mit 1 Wohnung                                | -                    | -         | -           | -         |
| mit 2 Wohnungen                              | -                    | -         | -           | -         |
| mit 3 und mehr Wohnungen                     | -                    | -         | -           | -         |
| Anderer Gebäudetyp Insgesamt                 | -                    | -         | -           | -         |
| mit 1 Wohnung                                | -                    | -         | -           | -         |
| mit 2 Wohnungen                              | -                    | -         | -           | -         |
| mit 3 und mehr Wohnungen                     | -                    | -         | -           | -         |
| <b>Zahl der Wohnungen im Gebäude</b>         |                      |           |             |           |
| 1 Wohnung                                    | 36                   | 36        | 33          | 33        |
| 2 Wohnungen                                  | 4                    | 14        | 4           | 14        |
| 3 - 6 Wohnungen                              | -                    | -         | -           | -         |
| 7 - 12 Wohnungen                             | -                    | -         | -           | -         |
| 13 und mehr Wohnungen                        | -                    | -         | -           | -         |
| <b>Eigentumsform des Gebäudes</b>            |                      |           |             |           |
| Gemeinschaft von Wohnungseigentümern/-innen  | -                    | -         | -           | -         |
| Privatperson/-en                             | 40                   | 50        | 37          | 47        |
| Wohnungsgenossenschaft                       | -                    | -         | -           | -         |
| Kommune oder kommunales Wohnungsunternehmen  | -                    | -         | -           | -         |
| Privatwirtschaftliches Wohnungsunternehmen   | -                    | -         | -           | -         |
| Anderes privatwirtschaftliches Unternehmen   | -                    | -         | -           | -         |
| Bund oder Land                               | -                    | -         | -           | -         |
| Organisation ohne Erwerbszweck (z.B. Kirche) | -                    | -         | -           | -         |

Noch: 1.1 Gebäude mit Wohnraum und Wohnungen in Gebäuden mit Wohnraum nach Baujahr, Gebäudetyp, Zahl der Wohnungen, Eigentumsform und Heizungsart

|  | Gebäude mit Wohnraum |           | darunter    |           |
|--|----------------------|-----------|-------------|-----------|
|  |                      |           | Wohngebäude |           |
|  | Gebäude              | Wohnungen | Gebäude     | Wohnungen |
|  | Anzahl               | Anzahl    | Anzahl      | Anzahl    |
| <b>Heizungsart</b>                               |                      |           |             |           |
| Fernheizung (Fernwärme)                          | -                    | -         | -           | -         |
| Etagenheizung                                    | -                    | -         | -           | -         |
| Blockheizung                                     | -                    | -         | -           | -         |
| Zentralheizung                                   | 37                   | 47        | 34          | 44        |
| Einzel-/Mehrraumöfen (auch Nachtspeicherheizung) | 3                    | 3         | 3           | 3         |
| Keine Heizung im Gebäude oder in den Wohnungen   | -                    | -         | -           | -         |

Bei den ausgewiesenen Wohnungszahlen sind gewerblich genutzte Wohnungen nicht, Diplomatenwohnungen/Wohnungen ausländischer Streitkräfte nur in der „Insgesamt-Zeile“ berücksichtigt.

Die ausgewiesenen Zahlen zu „Gebäudetyp nach Zahl der Wohnungen“ und „Zahl der Wohnungen im Gebäude“ können Abweichungen zwischen der Anzahl der Gebäude und der entsprechenden Zahl der Wohnungen in diesen Gebäuden aufweisen. Dies ist auf das beim Zensus 2011 eingesetzte Geheimhaltungsverfahren zurückzuführen sowie auf die in den Wohnungsauswertungen nicht berücksichtigten Diplomatenwohnungen/Wohnungen ausländischer Streitkräfte bzw. gewerblich genutzten Wohnungen.

## 1.2 Gebäude mit Wohnraum nach Baujahr und Gebäudeart, Gebäudetyp, Zahl der Wohnungen, Eigentumsform und Heizungsart

|  | Insgesamt | Baujahr (Jahrzwanzigste) |             |             |                 |
|--|-----------|--------------------------|-------------|-------------|-----------------|
|  |           | Vor 1950                 | 1950 - 1969 | 1970 - 1989 | 1990 und später |
|  | Anzahl    | Anzahl                   | Anzahl      | Anzahl      | Anzahl          |
| <b>Insgesamt</b>                             |           |                          |             |             |                 |
| Insgesamt                                    | 40        | 9                        | 18          | 7           | (6)             |
| <b>Art des Gebäudes</b>                      |           |                          |             |             |                 |
| Gebäude mit Wohnraum                         | 40        | 9                        | 18          | 7           | (6)             |
| Wohngebäude                                  | 37        | 9                        | 15          | 7           | (6)             |
| Wohngebäude (ohne Wohnheime)                 | 37        | 9                        | 15          | 7           | (6)             |
| Wohnheime                                    | -         | -                        | -           | -           | -               |
| Sonstige Gebäude mit Wohnraum                | 3         | -                        | 3           | -           | -               |
| <b>Gebäudetyp nach Zahl der Wohnungen</b>    |           |                          |             |             |                 |
| Freistehendes Haus Insgesamt                 | 40        | 9                        | (18)        | 7           | (6)             |
| mit 1 Wohnung                                | 36        | 9                        | (18)        | 3           | 6               |
| mit 2 Wohnungen                              | 4         | -                        | -           | 4           | -               |
| mit 3 und mehr Wohnungen                     | -         | -                        | -           | -           | -               |
| Doppelhaushälfte Insgesamt                   | -         | -                        | -           | -           | -               |
| mit 1 Wohnung                                | -         | -                        | -           | -           | -               |
| mit 2 Wohnungen                              | -         | -                        | -           | -           | -               |
| mit 3 und mehr Wohnungen                     | -         | -                        | -           | -           | -               |
| Gereihtes Haus Insgesamt                     | -         | -                        | -           | -           | -               |
| mit 1 Wohnung                                | -         | -                        | -           | -           | -               |
| mit 2 Wohnungen                              | -         | -                        | -           | -           | -               |
| mit 3 und mehr Wohnungen                     | -         | -                        | -           | -           | -               |
| Anderer Gebäudetyp Insgesamt                 | -         | -                        | -           | -           | -               |
| mit 1 Wohnung                                | -         | -                        | -           | -           | -               |
| mit 2 Wohnungen                              | -         | -                        | -           | -           | -               |
| mit 3 und mehr Wohnungen                     | -         | -                        | -           | -           | -               |
| <b>Zahl der Wohnungen im Gebäude</b>         |           |                          |             |             |                 |
| 1 Wohnung                                    | 36        | 9                        | (18)        | 3           | 6               |
| 2 Wohnungen                                  | 4         | -                        | -           | 4           | -               |
| 3 - 6 Wohnungen                              | -         | -                        | -           | -           | -               |
| 7 - 12 Wohnungen                             | -         | -                        | -           | -           | -               |
| 13 und mehr Wohnungen                        | -         | -                        | -           | -           | -               |
| <b>Eigentumsform des Gebäudes</b>            |           |                          |             |             |                 |
| Gemeinschaft von Wohnungseigentümern/-innen  | -         | -                        | -           | -           | -               |
| Privatperson/-en                             | 40        | 9                        | 18          | 7           | (6)             |
| Wohnungsgenossenschaft                       | -         | -                        | -           | -           | -               |
| Kommune oder kommunales Wohnungsunternehmen  | -         | -                        | -           | -           | -               |
| Privatwirtschaftliches Wohnungsunternehmen   | -         | -                        | -           | -           | -               |
| Anderes privatwirtschaftliches Unternehmen   | -         | -                        | -           | -           | -               |
| Bund oder Land                               | -         | -                        | -           | -           | -               |
| Organisation ohne Erwerbszweck (z.B. Kirche) | -         | -                        | -           | -           | -               |

Noch: 1.2 Gebäude mit Wohnraum nach Baujahr und Gebäudeart, Gebäudetyp, Zahl der Wohnungen,  
Eigentumsform und Heizungsart

|   | Insgesamt | Baujahr (Jahrzwanzigste) |             |             |                 |
|---|-----------|--------------------------|-------------|-------------|-----------------|
|   |           | Vor 1950                 | 1950 - 1969 | 1970 - 1989 | 1990 und später |
|   | Anzahl    | Anzahl                   | Anzahl      | Anzahl      | Anzahl          |
| <b>Heizungsart</b>                                  |           |                          |             |             |                 |
| Fernheizung (Fernwärme)                             | -         | -                        | -           | -           | -               |
| Etagenheizung                                       | -         | -                        | -           | -           | -               |
| Blockheizung  | -         | -                        | -           | -           | -               |
| Zentralheizung                                      | 37        | 6                        | 18          | 7           | (6)             |
| Einzel-/Mehrraumöfen (auch<br>Nachtspeicherheizung) | 3         | 3                        | -           | -           | -               |
| Keine Heizung im Gebäude oder in<br>den Wohnungen   | -         | -                        | -           | -           | -               |

## 1.3.1 Gebäude mit Wohnraum nach regionaler Einheit und Baujahr, Gebäudeart, Gebäudetyp, Zahl der Wohnungen, Eigentumsform und Heizungsart

|   | Gebäude |                       |                       |                 |             |
|---|---------|-----------------------|-----------------------|-----------------|-------------|
|   | Gefell  | Verbandsgemeinde Daun | Landkreis Vulkaneifel | Rheinland-Pfalz | Deutschland |
|   | Anzahl  | Anzahl                | Anzahl                | Anzahl          | Anzahl      |
| <b>Insgesamt</b>                          |         |                       |                       |                 |             |
| Insgesamt                                 | 40      | 8 471                 | 23 720                | 1 183 475       | 18 922 618  |
| <b>Baujahr</b>                            |         |                       |                       |                 |             |
| Vor 1919                                  | -       | 1 250                 | 3 744                 | 181 833         | 2 655 042   |
| 1919 - 1948                               | 9       | 730                   | 2 215                 | 123 453         | 2 307 543   |
| 1949 - 1978                               | (22)    | 3 374                 | 9 290                 | 462 714         | 7 188 157   |
| 1979 - 1986                               | 3       | 961                   | 2 600                 | 120 331         | 1 828 250   |
| 1987 - 1990                               | -       | 298                   | 817                   | 47 821          | 736 588     |
| 1991 - 1995                               | -       | 489                   | 1 365                 | 69 320          | 1 153 484   |
| 1996 - 2000                               | -       | 668                   | 1 782                 | 79 166          | 1 434 704   |
| 2001 - 2004                               | 3       | 382                   | 982                   | 47 349          | 790 074     |
| 2005 - 2008                               | -       | (212)                 | 669                   | 36 981          | 594 658     |
| 2009 und später                           | 3       | (107)                 | 256                   | 14 507          | 234 118     |
| <b>Art des Gebäudes</b>                   |         |                       |                       |                 |             |
| Gebäude mit Wohnraum                      | 40      | 8 471                 | 23 720                | 1 183 475       | 18 922 618  |
| Wohngebäude                               | 37      | 8 125                 | 22 800                | 1 140 000       | 18 259 360  |
| Wohngebäude (ohne Wohnheime)              | 37      | 8 125                 | 22 794                | 1 139 024       | 18 239 634  |
| Wohnheime                                 | -       | -                     | 6                     | 976             | 19 726      |
| Sonstige Gebäude mit Wohnraum             | 3       | 346                   | 920                   | 43 475          | 663 258     |
| <b>Gebäudetyp nach Zahl der Wohnungen</b> |         |                       |                       |                 |             |
| Freistehendes Haus Insgesamt              | 40      | 6 824                 | 18 981                | 813 645         | 11 670 098  |
| mit 1 Wohnung                             | 36      | 5 314                 | 14 970                | 597 607         | 7 865 099   |
| mit 2 Wohnungen                           | 4       | 1 083                 | 2 930                 | 143 967         | 2 363 400   |
| mit 3 und mehr Wohnungen                  | -       | 427                   | 1 081                 | 72 071          | 1 441 599   |
| Doppelhaushälfte Insgesamt                | -       | 603                   | 1 714                 | 131 807         | 2 767 712   |
| mit 1 Wohnung                             | -       | 453                   | 1 270                 | 93 446          | 1 961 269   |
| mit 2 Wohnungen                           | -       | 91                    | 301                   | 21 364          | 424 662     |
| mit 3 und mehr Wohnungen                  | -       | 59                    | 143                   | 16 997          | 381 781     |
| Gereihtes Haus Insgesamt                  | -       | 606                   | 1 896                 | 187 370         | 3 714 711   |
| mit 1 Wohnung                             | -       | 458                   | 1 400                 | 119 829         | 2 093 366   |
| mit 2 Wohnungen                           | -       | (74)                  | 270                   | 22 255          | 311 332     |
| mit 3 und mehr Wohnungen                  | -       | 74                    | 226                   | 45 286          | 1 310 013   |
| Anderer Gebäudetyp Insgesamt              | -       | 438                   | 1 129                 | 50 653          | 770 097     |
| mit 1 Wohnung                             | -       | 334                   | 857                   | 33 076          | 419 909     |
| mit 2 Wohnungen                           | -       | 62                    | (175)                 | 7 730           | 130 258     |
| mit 3 und mehr Wohnungen                  | -       | (42)                  | 97                    | 9 847           | 219 930     |
| <b>Zahl der Wohnungen im Gebäude</b>      |         |                       |                       |                 |             |
| 1 Wohnung                                 | 36      | 6 559                 | 18 497                | 843 958         | 12 339 643  |
| 2 Wohnungen                               | 4       | 1 310                 | 3 676                 | 195 316         | 3 229 652   |
| 3 - 6 Wohnungen                           | -       | 528                   | 1 418                 | 114 928         | 2 251 854   |
| 7 - 12 Wohnungen                          | -       | 48                    | 97                    | 23 254          | 882 631     |
| 13 und mehr Wohnungen                     | -       | (26)                  | (32)                  | 6 019           | 218 838     |

Noch: 1.3.1 Gebäude mit Wohnraum nach regionaler Einheit und Baujahr, Gebäudeart, Gebäudetyp, Zahl der Wohnungen, Eigentumsform und Heizungsart

|  | Gebäude |                       |                       |                 |             |
|--|---------|-----------------------|-----------------------|-----------------|-------------|
|  | Gefell  | Verbandsgemeinde Daun | Landkreis Vulkaneifel | Rheinland-Pfalz | Deutschland |
|  | Anzahl  | Anzahl                | Anzahl                | Anzahl          | Anzahl      |
| <b>Eigentumsform des Gebäudes</b>                |         |                       |                       |                 |             |
| Gemeinschaft von Wohnungseigentümern/-innen      | -       | 381                   | 1 132                 | 88 519          | 1 767 017   |
| Privatperson/-en                                 | 40      | 8 008                 | 22 381                | 1 060 228       | 15 968 275  |
| Wohnungsgenossenschaft                           | -       | -                     | -                     | 3 425           | 288 767     |
| Kommune oder kommunales Wohnungsunternehmen      | -       | 19                    | 48                    | 12 683          | 332 089     |
| Privatwirtschaftliches Wohnungsunternehmen       | -       | 16                    | 47                    | 8 438           | 316 086     |
| Anderes privatwirtschaftliches Unternehmen       | -       | 28                    | 59                    | 4 760           | 131 832     |
| Bund oder Land                                   | -       | 3                     | 3                     | 1 109           | 44 215      |
| Organisation ohne Erwerbszweck (z.B. Kirche)     | -       | 16                    | 50                    | 4 313           | 74 337      |
| <b>Heizungsart</b>                               |         |                       |                       |                 |             |
| Fernheizung (Fernwärme)                          | -       | (81)                  | 317                   | 28 315          | 1 020 473   |
| Etagenheizung                                    | -       | 117                   | 447                   | 69 769          | 1 218 091   |
| Blockheizung                                     | -       | 29                    | (89)                  | 5 500           | 186 429     |
| Zentralheizung                                   | 37      | 6 927                 | 18 994                | 964 750         | 14 951 706  |
| Einzel-/Mehrraumöfen (auch Nachtspeicherheizung) | 3       | 1 173                 | 3 512                 | 103 185         | 1 435 746   |
| Keine Heizung im Gebäude oder in den Wohnungen   | -       | (144)                 | 361                   | 11 956          | 110 173     |

## 1.3.2 Gebäude mit Wohnraum nach regionaler Einheit und Baujahr, Gebäudeart, Gebäudetyp, Zahl der Wohnungen, Eigentumsform und Heizungsart -in %-

|   | Gebäude |                       |                       |                 |             |
|---|---------|-----------------------|-----------------------|-----------------|-------------|
|   | Gefell  | Verbandsgemeinde Daun | Landkreis Vulkaneifel | Rheinland-Pfalz | Deutschland |
|   | %       | %                     | %                     | %               | %           |
| <b>Baujahr</b>                            |         |                       |                       |                 |             |
| Vor 1919                                  | -       | 14,8                  | 15,8                  | 15,4            | 14,0        |
| 1919 - 1948                               | 22,5    | 8,6                   | 9,3                   | 10,4            | 12,2        |
| 1949 - 1978                               | (55,0)  | 39,8                  | 39,2                  | 39,1            | 38,0        |
| 1979 - 1986                               | 7,5     | 11,3                  | 11,0                  | 10,2            | 9,7         |
| 1987 - 1990                               | -       | 3,5                   | 3,4                   | 4,0             | 3,9         |
| 1991 - 1995                               | -       | 5,8                   | 5,8                   | 5,9             | 6,1         |
| 1996 - 2000                               | -       | 7,9                   | 7,5                   | 6,7             | 7,6         |
| 2001 - 2004                               | 7,5     | 4,5                   | 4,1                   | 4,0             | 4,2         |
| 2005 - 2008                               | -       | (2,5)                 | 2,8                   | 3,1             | 3,1         |
| 2009 und später                           | 7,5     | (1,3)                 | 1,1                   | 1,2             | 1,2         |
| <b>Art des Gebäudes</b>                   |         |                       |                       |                 |             |
| Gebäude mit Wohnraum                      | 100,0   | 100,0                 | 100,0                 | 100,0           | 100,0       |
| Wohngebäude                               | 92,5    | 95,9                  | 96,1                  | 96,3            | 96,5        |
| Wohngebäude (ohne Wohnheime)              | 92,5    | 95,9                  | 96,1                  | 96,2            | 96,4        |
| Wohnheime                                 | -       | -                     | 0,0                   | 0,1             | 0,1         |
| Sonstige Gebäude mit Wohnraum             | 7,5     | 4,1                   | 3,9                   | 3,7             | 3,5         |
| <b>Gebäudetyp nach Zahl der Wohnungen</b> |         |                       |                       |                 |             |
| Freistehendes Haus Insgesamt              | 100,0   | 80,6                  | 80,0                  | 68,8            | 61,7        |
| mit 1 Wohnung                             | 90,0    | 62,7                  | 63,1                  | 50,5            | 41,6        |
| mit 2 Wohnungen                           | 10,0    | 12,8                  | 12,4                  | 12,2            | 12,5        |
| mit 3 und mehr Wohnungen                  | -       | 5,0                   | 4,6                   | 6,1             | 7,6         |
| Doppelhaushälfte Insgesamt                | -       | 7,1                   | 7,2                   | 11,1            | 14,6        |
| mit 1 Wohnung                             | -       | 5,3                   | 5,4                   | 7,9             | 10,4        |
| mit 2 Wohnungen                           | -       | 1,1                   | 1,3                   | 1,8             | 2,2         |
| mit 3 und mehr Wohnungen                  | -       | 0,7                   | 0,6                   | 1,4             | 2,0         |
| Gereihtes Haus Insgesamt                  | -       | 7,2                   | 8,0                   | 15,8            | 19,6        |
| mit 1 Wohnung                             | -       | 5,4                   | 5,9                   | 10,1            | 11,1        |
| mit 2 Wohnungen                           | -       | (0,9)                 | 1,1                   | 1,9             | 1,6         |
| mit 3 und mehr Wohnungen                  | -       | 0,9                   | 1,0                   | 3,8             | 6,9         |
| Anderer Gebäudetyp Insgesamt              | -       | 5,2                   | 4,8                   | 4,3             | 4,1         |
| mit 1 Wohnung                             | -       | 3,9                   | 3,6                   | 2,8             | 2,2         |
| mit 2 Wohnungen                           | -       | 0,7                   | (0,7)                 | 0,7             | 0,7         |
| mit 3 und mehr Wohnungen                  | -       | (0,5)                 | 0,4                   | 0,8             | 1,2         |
| <b>Zahl der Wohnungen im Gebäude</b>      |         |                       |                       |                 |             |
| 1 Wohnung                                 | 90,0    | 77,4                  | 78,0                  | 71,3            | 65,2        |
| 2 Wohnungen                               | 10,0    | 15,5                  | 15,5                  | 16,5            | 17,1        |
| 3 - 6 Wohnungen                           | -       | 6,2                   | 6,0                   | 9,7             | 11,9        |
| 7 - 12 Wohnungen                          | -       | 0,6                   | 0,4                   | 2,0             | 4,7         |
| 13 und mehr Wohnungen                     | -       | (0,3)                 | (0,1)                 | 0,5             | 1,2         |



Noch: 1.3.2 Gebäude mit Wohnraum nach regionaler Einheit und Baujahr, Gebäudeart, Gebäudetyp, Zahl der Wohnungen, Eigentumsform und Heizungsart -in %-

|  | Gebäude |                       |                       |                 |             |
|--|---------|-----------------------|-----------------------|-----------------|-------------|
|  | Gefell  | Verbandsgemeinde Daun | Landkreis Vulkaneifel | Rheinland-Pfalz | Deutschland |
|  | %       | %                     | %                     | %               | %           |
| <b>Eigentumsform des Gebäudes</b>                |         |                       |                       |                 |             |
| Gemeinschaft von Wohnungseigentümern/-innen      | -       | 4,5                   | 4,8                   | 7,5             | 9,3         |
| Privatperson/-en                                 | 100,0   | 94,5                  | 94,4                  | 89,6            | 84,4        |
| Wohnungsgenossenschaft                           | -       | -                     | -                     | 0,3             | 1,5         |
| Kommune oder kommunales Wohnungsunternehmen      | -       | 0,2                   | 0,2                   | 1,1             | 1,8         |
| Privatwirtschaftliches Wohnungsunternehmen       | -       | 0,2                   | 0,2                   | 0,7             | 1,7         |
| Anderes privatwirtschaftliches Unternehmen       | -       | 0,3                   | 0,2                   | 0,4             | 0,7         |
| Bund oder Land                                   | -       | 0,0                   | 0,0                   | 0,1             | 0,2         |
| Organisation ohne Erwerbszweck (z.B. Kirche)     | -       | 0,2                   | 0,2                   | 0,4             | 0,4         |
| <b>Heizungsart</b>                               |         |                       |                       |                 |             |
| Fernheizung (Fernwärme)                          | -       | (1,0)                 | 1,3                   | 2,4             | 5,4         |
| Etagenheizung                                    | -       | 1,4                   | 1,9                   | 5,9             | 6,4         |
| Blockheizung                                     | -       | 0,3                   | (0,4)                 | 0,5             | 1,0         |
| Zentralheizung                                   | 92,5    | 81,8                  | 80,1                  | 81,5            | 79,0        |
| Einzel-/Mehrraumöfen (auch Nachtspeicherheizung) | 7,5     | 13,8                  | 14,8                  | 8,7             | 7,6         |
| Keine Heizung im Gebäude oder in den Wohnungen   | -       | (1,7)                 | 1,5                   | 1,0             | 0,6         |

Die relativen Ergebnisse beziehen sich auf die Gesamtzahl der Gebäude der jeweiligen regionalen Einheit je betrachtetem Gebäudemerkmal.

Die relativen Werte wurden durch Division von Ergebnissen nach Durchführung der Geheimhaltung errechnet.

## 2.1 Wohnungen in Gebäuden mit Wohnraum nach Art der Nutzung, Fläche der Wohnung, Zahl der Räume und Ausstattung

|  | Wohnungen in Gebäuden mit Wohnraum | davon                     |   |                         |  |
|--|------------------------------------|---------------------------|---|-------------------------|--|
|  |                                    | Wohnungen in Wohngebäuden | davon                                       |                         | Wohnungen in Sonstigen Gebäuden mit Wohnraum |
|  |                                    |                           | Wohnungen in Wohngebäuden (keine Wohnheime) | Wohnungen in Wohnheimen |  |
|  | Anzahl                             | Anzahl                    | Anzahl                                      | Anzahl                  | Anzahl                                       |
| <b>Insgesamt</b>                               |                                    |                           |   |                         |  |
| Insgesamt                                      | 50                                 | 47                        | 47  | -                       | 3  |
| <b>Art der Wohnungsnutzung</b>                 |                                    |                           |   |                         |  |
| Von Eigentümer/-in bewohnt                     | 28                                 | 25                        | 25  | -                       | 3  |
| Zu Wohnzwecken vermietet (auch mietfrei)       | 19                                 | 19                        | 19  | -                       | -  |
| Ferien- und Freizeitwohnung                    | 3                                  | 3                         | 3   | -                       | -  |
| Leer stehend                                   | -                                  | -                         | -   | -                       | -  |
| <b>Fläche der Wohnung in m²</b>                |                                    |                           |   |                         |  |
| Unter 40                                       | -                                  | -                         | -   | -                       | -  |
| 40 - 59  | -                                  | -                         | -   | -                       | -  |
| 60 - 79  | 9                                  | 9                         | 9   | -                       | -  |
| 80 - 99  | 7                                  | 7                         | 7   | -                       | -  |
| 100 - 119                                      | -                                  | -                         | -   | -                       | -  |
| 120 - 139                                      | 13                                 | 13                        | 13  | -                       | -  |
| 140 - 159                                      | 9                                  | 9                         | 9   | -                       | -  |
| 160 - 179                                      | -                                  | -                         | -   | -                       | -  |
| 180 - 199                                      | 6                                  | 3                         | 3   | -                       | 3  |
| 200 und mehr                                   | 6                                  | 6                         | 6   | -                       | -  |
| <b>Zahl der Räume</b>                          |                                    |                           |   |                         |  |
| 1 Raum   | -                                  | -                         | -   | -                       | -  |
| 2 Räume  | -                                  | -                         | -   | -                       | -  |
| 3 Räume  | 7                                  | 7                         | 7   | -                       | -  |
| 4 Räume  | 6                                  | 6                         | 6   | -                       | -  |
| 5 Räume  | 4                                  | 4                         | 4   | -                       | -  |
| 6 Räume  | 9                                  | 9                         | 9   | -                       | -  |
| 7 und mehr Räume                               | 24                                 | 21                        | 21  | -                       | 3  |
| <b>Ausstattung der Wohnung</b>                 |                                    |                           |   |                         |  |
| Badewanne/Dusche und WC vorhanden              | 50                                 | 47                        | 47  | -                       | 3  |
| Badewanne/Dusche und WC nicht vorhanden        | -                                  | -                         | -   | -                       | -  |
| Badewanne/Dusche vorhanden, WC nicht vorhanden | -                                  | -                         | -   | -                       | -  |
| Badewanne/Dusche nicht vorhanden, WC vorhanden | -                                  | -                         | -   | -                       | -  |

Bei den ausgewiesenen Wohnungszahlen sind gewerblich genutzte Wohnungen nicht, Diplomatenwohnungen/Wohnungen ausländischer Streitkräfte nur in der „Insgesamt-Zeile“ berücksichtigt.

## 2.2.1 Wohnungen in Gebäuden mit Wohnraum nach regionaler Einheit und Art der Nutzung, Fläche der Wohnung, Zahl der Räume und Ausstattung

|  | Wohnungen |                       |                       |                 |             |
|--|-----------|-----------------------|-----------------------|-----------------|-------------|
|  | Gefell    | Verbandsgemeinde Daun | Landkreis Vulkaneifel | Rheinland-Pfalz | Deutschland |
|  | Anzahl    | Anzahl                | Anzahl                | Anzahl          | Anzahl      |
| <b>Insgesamt</b>                               |           |                       |                       |                 |             |
| Insgesamt                                      | 50        | 11 745                | 31 880                | 2 010 559       | 40 563 320  |
| <b>Art der Wohnungsnutzung</b>                 |           |                       |                       |                 |             |
| Von Eigentümer/-in bewohnt                     | 28        | 6 961                 | 19 431                | 1 056 986       | 17 292 029  |
| Zu Wohnzwecken vermietet (auch mietfrei)       | 19        | 3 812                 | 9 426                 | 841 958         | 21 199 913  |
| Ferien- und Freizeitwohnung                    | 3         | 447                   | 1 486                 | 14 906          | 224 529     |
| Leer stehend                                   | -         | 525                   | 1 533                 | 89 040          | 1 828 846   |
| <b>Fläche der Wohnung in m²</b>                |           |                       |                       |                 |             |
| Unter 40                                       | -         | 209                   | 471                   | 79 051          | 2 177 061   |
| 40 - 59  | -         | 994                   | 2 492                 | 219 658         | 7 288 734   |
| 60 - 79  | 9         | 1 743                 | 4 570                 | 368 640         | 9 663 142   |
| 80 - 99  | 7         | 2 017                 | 5 625                 | 363 190         | 6 987 435   |
| 100 - 119                                      | -         | 1 827                 | 5 122                 | 281 553         | 4 913 194   |
| 120 - 139                                      | 13        | 2 080                 | 5 754                 | 282 169         | 4 211 779   |
| 140 - 159                                      | 9         | 1 288                 | 3 526                 | 181 337         | 2 394 089   |
| 160 - 179                                      | -         | 705                   | 1 782                 | 86 315          | 1 117 240   |
| 180 - 199                                      | 6         | 347                   | 953                   | 53 728          | 686 793     |
| 200 und mehr                                   | 6         | 535                   | 1 581                 | 87 249          | 1 105 850   |
| <b>Zahl der Räume</b>                          |           |                       |                       |                 |             |
| 1 Raum   | -         | (119)                 | 290                   | 56 146          | 1 306 117   |
| 2 Räume  | -         | 603                   | 1 524                 | 130 279         | 3 735 658   |
| 3 Räume  | 7         | 1 529                 | 3 899                 | 335 419         | 8 890 843   |
| 4 Räume  | 6         | 1 941                 | 5 534                 | 436 277         | 10 410 969  |
| 5 Räume  | 4         | 2 064                 | 5 864                 | 364 352         | 6 855 418   |
| 6 Räume  | 9         | 2 181                 | 6 002                 | 292 471         | 4 406 792   |
| 7 und mehr Räume                               | 24        | 3 308                 | 8 763                 | 387 946         | 4 939 520   |
| <b>Ausstattung der Wohnung</b>                 |           |                       |                       |                 |             |
| Badewanne/Dusche und WC vorhanden              | 50        | 11 658                | 31 595                | 1 970 139       | 39 916 059  |
| Badewanne/Dusche und WC nicht vorhanden        | -         | (18)                  | (99)                  | 6 506           | 308 371     |
| Badewanne/Dusche vorhanden, WC nicht vorhanden | -         | 12                    | (37)                  | 4 165           | 104 585     |
| Badewanne/Dusche nicht vorhanden, WC vorhanden | -         | 57                    | (145)                 | 22 080          | 216 302     |

Bei den ausgewiesenen Wohnungszahlen sind gewerblich genutzte Wohnungen nicht, Diplomatenwohnungen/Wohnungen ausländischer Streitkräfte nur in der „Insgesamt-Zeile“ berücksichtigt.

## 2.2.2 Wohnungen in Gebäuden mit Wohnraum nach regionaler Einheit und Art der Nutzung, Fläche der Wohnung, Zahl der Räume und Ausstattung -in %-

|  | Wohnungen |                       |                       |                 |             |
|--|-----------|-----------------------|-----------------------|-----------------|-------------|
|  | Gefell    | Verbandsgemeinde Daun | Landkreis Vulkaneifel | Rheinland-Pfalz | Deutschland |
|  | %         | %                     | %                     | %               | %           |
| <b>Art der Wohnungsnutzung</b>                 |           |                       |                       |                 |             |
| Von Eigentümer/-in bewohnt                     | 56,0      | 59,3                  | 61,0                  | 52,8            | 42,6        |
| Zu Wohnzwecken vermietet (auch mietfrei)       | 38,0      | 32,5                  | 29,6                  | 42,0            | 52,3        |
| Ferien- und Freizeitwohnung                    | 6,0       | 3,8                   | 4,7                   | 0,7             | 0,6         |
| Leer stehend                                   | -         | 4,5                   | 4,8                   | 4,4             | 4,5         |
| <b>Fläche der Wohnung in m²</b>                |           |                       |                       |                 |             |
| Unter 40                                       | -         | 1,8                   | 1,5                   | 3,9             | 5,4         |
| 40 - 59  | -         | 8,5                   | 7,8                   | 11,0            | 18,0        |
| 60 - 79  | 18,0      | 14,8                  | 14,3                  | 18,4            | 23,8        |
| 80 - 99  | 14,0      | 17,2                  | 17,6                  | 18,1            | 17,2        |
| 100 - 119                                      | -         | 15,6                  | 16,1                  | 14,1            | 12,1        |
| 120 - 139                                      | 26,0      | 17,7                  | 18,1                  | 14,1            | 10,4        |
| 140 - 159                                      | 18,0      | 11,0                  | 11,1                  | 9,1             | 5,9         |
| 160 - 179                                      | -         | 6,0                   | 5,6                   | 4,3             | 2,8         |
| 180 - 199                                      | 12,0      | 3,0                   | 3,0                   | 2,7             | 1,7         |
| 200 und mehr                                   | 12,0      | 4,6                   | 5,0                   | 4,4             | 2,7         |
| <b>Zahl der Räume</b>                          |           |                       |                       |                 |             |
| 1 Raum   | -         | (1,0)                 | 0,9                   | 2,8             | 3,2         |
| 2 Räume  | -         | 5,1                   | 4,8                   | 6,5             | 9,2         |
| 3 Räume  | 14,0      | 13,0                  | 12,2                  | 16,7            | 21,9        |
| 4 Räume  | 12,0      | 16,5                  | 17,4                  | 21,8            | 25,7        |
| 5 Räume  | 8,0       | 17,6                  | 18,4                  | 18,2            | 16,9        |
| 6 Räume  | 18,0      | 18,6                  | 18,8                  | 14,6            | 10,9        |
| 7 und mehr Räume                               | 48,0      | 28,2                  | 27,5                  | 19,4            | 12,2        |
| <b>Ausstattung der Wohnung</b>                 |           |                       |                       |                 |             |
| Badewanne/Dusche und WC vorhanden              | 100,0     | 99,3                  | 99,1                  | 98,4            | 98,4        |
| Badewanne/Dusche und WC nicht vorhanden        | -         | (0,2)                 | (0,3)                 | 0,3             | 0,8         |
| Badewanne/Dusche vorhanden, WC nicht vorhanden | -         | 0,1                   | (0,1)                 | 0,2             | 0,3         |
| Badewanne/Dusche nicht vorhanden, WC vorhanden | -         | 0,5                   | (0,5)                 | 1,1             | 0,5         |

Bei den ausgewiesenen Wohnungszahlen sind gewerblich genutzte Wohnungen, Diplomatenwohnungen/Wohnungen ausländischer Streitkräfte nicht berücksichtigt.

Die relativen Ergebnisse beziehen sich auf die Gesamtzahl der Gebäude der jeweiligen regionalen Einheit je betrachtetem Gebäudemerkmal.

Die relativen Werte wurden durch Division von Ergebnissen nach Durchführung der Geheimhaltung errechnet.

## 3.1 Gebäude- und Wohnungskennzahlen im regionalen Vergleich

| Gebiet                             | Kennzahlen für Gebäude und Wohnungen |  |   |
|------------------------------------|--------------------------------------|--|---|
|                                    | Eigentümerquote<br>(Wohnungen)       | Durchschnittliche<br>Wohnungsgröße in m² | Durchschnittliche Anzahl<br>der Wohnungen je<br>Wohngebäude |
|                                    | %                                    | m²                                       | Anzahl  |
| <b>Verbandsgemeinde Daun</b>       | 66                                   | 111                                      | 1   |
| Betteldorf                         | .                                    | .  | 1   |
| Bleckhausen                        | .                                    | .  | 1   |
| Brockscheid                        | .                                    | .  | 1   |
| Darscheid                          | .                                    | .  | 1   |
| Daun, Stadt                        | 51                                   | 105                                      | 2   |
| Demerath                           | .                                    | .  | 1   |
| Deudesfeld                         | .                                    | .  | 1   |
| Dockweiler                         | .                                    | .  | 1   |
| Dreis-Brück                        | 77                                   | 119                                      | 1   |
| Ellscheid                          | 78                                   | .  | 1   |
| <b>Gefell</b>                      | .                                    | .  | 1   |
| Gillenfeld                         | 66                                   | .  | 1   |
| Hinterweiler                       | .                                    | 126                                      | 1   |
| Hörscheid                          | .                                    | .  | 1   |
| Immerath                           | .                                    | .  | 1   |
| Kirchweiler                        | .                                    | .  | 1   |
| Kradenbach                         | .                                    | .  | 1   |
| Mehren                             | 62                                   | 113                                      | 1   |
| Meisburg                           | .                                    | .  | 1   |
| Mückeln                            | 76                                   | .  | 1   |
| Nerdlen                            | .                                    | .  | 1   |
| Niederstadtfeld                    | .                                    | .  | 1   |
| Oberstadtfeld                      | .                                    | .  | 1   |
| Sarmersbach                        | .                                    | .  | 1   |
| Saxler                             | .                                    | .  | 1   |
| Schalkenmehren                     | .                                    | .  | 1   |
| Schutz                             | .                                    | .  | 1   |
| Schönbach                          | .                                    | .  | 1   |
| Steineberg                         | .                                    | .  | 1   |
| Steiningen                         | .                                    | .  | 1   |
| Strohn                             | .                                    | .  | 1   |
| Strotzbüsch                        | .                                    | 110                                      | 1   |
| Udler                              | .                                    | .  | 1   |
| Utzerath                           | 86                                   | .  | 1   |
| Wallenborn                         | .                                    | .  | 1   |
| Weidenbach                         | .                                    | .  | 1   |
| Winkel (Eifel)                     | .                                    | .  | 1   |
| Üdersdorf                          | 74                                   | .  | 1   |
| <b>Verbandsgemeinde Gerolstein</b> | 67                                   | 110                                      | 1   |
| Berlingen                          | .                                    | .  | 1   |
| Birresborn                         | .                                    | .  | 1   |
| Densborn                           | .                                    | 114                                      | 1   |
| Duppach                            | .                                    | .  | 1   |
| Gerolstein, Stadt                  | 59                                   | 108                                      | 1   |
| Hohenfels-Essingen                 | .                                    | .  | 1   |
| Kalenborn-Scheuern                 | .                                    | .  | 1   |
| Kopp                               | .                                    | .  | 1   |
| Mürtenbach                         | .                                    | .  | 1   |
| Neroth                             | .                                    | .  | 1   |
| Pelm                               | .                                    | .  | 1   |

## Noch: 3.1 Gebäude- und Wohnungskennzahlen im regionalen Vergleich

| Gebiet                      | Kennzahlen für Gebäude und Wohnungen |  |   |
|-----------------------------|--------------------------------------|--|---|
|                             | Eigentümerquote<br>(Wohnungen)       | Durchschnittliche<br>Wohnungsgröße in m² | Durchschnittliche Anzahl<br>der Wohnungen je<br>Wohngebäude |
|                             | %                                    | m²                                       | Anzahl  |
| Rockeskyll                  | .                                    | 114                                      | 1   |
| Salm                        | .                                    | .  | 1   |
| Verbandsgemeinde Hillesheim | 70                                   | 115                                      | 1   |
| Basberg                     | .                                    | .  | 1   |
| Berndorf                    | .                                    | .  | 1   |
| Dohm-Lammersdorf            | .                                    | .  | 1   |
| Hillesheim, Stadt           | 57                                   | .  | 2   |
| Kerpen (Eifel)              | .                                    | .  | 1   |
| Nohn                        | .                                    | .  | 1   |
| Oberbettingen               | .                                    | .  | 1   |
| Oberehe-Stroheich           | .                                    | .  | 1   |
| Walsdorf                    | .                                    | .  | 1   |
| Wiesbaum                    | .                                    | .  | 1   |
| Üxheim                      | .                                    | .  | 1   |
| Verbandsgemeinde Kelberg    | 74                                   | .  | 1   |
| Arbach                      | .                                    | .  | 1   |
| Beinhausen                  | .                                    | .  | 1   |
| Bereborn                    | .                                    | .  | 1   |
| Berenbach                   | .                                    | .  | 1   |
| Bodenbach                   | .                                    | 122                                      | 1   |
| Bongard                     | .                                    | 116                                      | 1   |
| Borler                      | .                                    | .  | 1   |
| Boxberg                     | .                                    | .  | 1   |
| Brücktal                    | .                                    | .  | 2   |
| Drees                       | .                                    | .  | 1   |
| Gelenberg                   | 87                                   | 128                                      | 1   |
| Gunderath                   | .                                    | .  | 1   |
| Horperath                   | .                                    | .  | 1   |
| Höchstberg                  | .                                    | .  | 1   |
| Hörschhausen                | .                                    | .  | 1   |
| Kaperich                    | .                                    | .  | 1   |
| Katzwinkel                  | 87                                   | .  | 1   |
| Kelberg                     | 65                                   | 119                                      | 1   |
| Kirsbach                    | .                                    | .  | 1   |
| Kolverath                   | .                                    | .  | 1   |
| Kötterichen                 | .                                    | 114                                      | 1   |
| Lirstal                     | .                                    | 100                                      | 1   |
| Mannebach                   | .                                    | .  | 1   |
| Mosbruch                    | 90                                   | .  | 1   |
| Neichen                     | .                                    | .  | 1   |
| Nitz                        | .                                    | .  | 2   |
| Oberelz                     | .                                    | .  | 1   |
| Reimerath                   | .                                    | .  | 1   |
| Retterath                   | .                                    | .  | 1   |
| Sassen                      | .                                    | .  | 1   |
| Uersfeld                    | .                                    | .  | 1   |
| Ueß                         | .                                    | .  | 1   |
| Welcherath                  | .                                    | .  | 1   |
| Verbandsgemeinde Obere Kyll | 72                                   | 111                                      | 1   |
| Birgel                      | .                                    | .  | 1   |
| Esch                        | .                                    | .  | 1   |
| Feusdorf                    | 80                                   | 120                                      | 1   |

## Noch: 3.1 Gebäude- und Wohnungskennzahlen im regionalen Vergleich

| Gebiet                       | Kennzahlen für Gebäude und Wohnungen |  |   |
|------------------------------|--------------------------------------|--|---|
|                              | Eigentümerquote<br>(Wohnungen)       | Durchschnittliche<br>Wohnungsgröße in m² | Durchschnittliche Anzahl<br>der Wohnungen je<br>Wohngebäude |
|                              | %                                    | m²                                       | Anzahl  |
| Gönnersdorf                  | .                                    | .  | 1   |
| Hallschlag                   | .                                    | .  | 1   |
| Jünkerath                    | 62                                   | .  | 1   |
| Kerschenbach                 | .                                    | .  | 1   |
| Lissendorf                   | 67                                   | 99                                       | 1   |
| Ormont                       | .                                    | .  | 1   |
| Reuth                        | .                                    | .  | 2   |
| Scheid                       | 88                                   | .  | 1   |
| Schüller                     | .                                    | .  | 1   |
| Stadtkyll                    | .                                    | .  | 1   |
| Steffeln                     | .                                    | .  | 1   |
| <b>Landkreis Vulkaneifel</b> | 68,6                                 | .  | 1,4   |
| <b>Rheinland-Pfalz</b>       | 57,1                                 | 104,2                                    | 1,7   |
| <b>Deutschland</b>           | 45,9                                 | 91,4                                     | 2,1   |

Die Kennzahlen wurden durch Division von Originalergebnissen vor Geheimhaltung errechnet. Kennzahlwerte, die Rückschlüsse auf diese Originalergebnisse ermöglichen würden, wurden gesperrt.

Weitere Informationen zur jeweiligen Berechnung sind dem Bereich der Definitionen zu entnehmen.

## 3.2 Weitere Wohnungskennzahlen im regionalen Vergleich

| Gebiet                             | Kennzahlen für Wohnungen                  |                             |   |
|------------------------------------|---|-----------------------------|---|
|                                    | Anteil des selbst genutzten Wohneigentums | Leerstandsquote (Wohnungen) | Anteil des zu Wohnzwecken vermieteten Wohneigentums (auch mietfrei) |
|                                    | %   | %                           | %   |
| <b>Verbandsgemeinde Daun</b>       | 63  | 4                           | 33  |
| Betteldorf                         | .   | .                           | .   |
| Bleckhausen                        | .   | .                           | .   |
| Brockscheid                        | .   | .                           | .   |
| Darscheid                          | .   | .                           | .   |
| Daun, Stadt                        | 49  | 3                           | 48  |
| Demerath                           | .   | 6                           | 17  |
| Deudesfeld                         | .   | .                           | 20  |
| Dockweiler                         | .   | .                           | .   |
| Dreis-Brück                        | .   | 5                           | 21  |
| Ellscheid                          | .   | .                           | .   |
| <b>Gefell</b>                      | .   | -                           | .   |
| Gillenfeld                         | 63  | 5                           | 32  |
| Hinterweiler                       | .   | .                           | .   |
| Hörscheid                          | .   | .                           | .   |
| Immerath                           | .   | 5                           | .   |
| Kirchweiler                        | .   | 6                           | .   |
| Kradenbach                         | .   | .                           | .   |
| Mehren                             | 59  | 5                           | 36  |
| Meisburg                           | .   | .                           | .   |
| Mückeln                            | .   | .                           | 24  |
| Nerdlen                            | .   | 4                           | .   |
| Niederstadtfeld                    | 76  | .                           | .   |
| Oberstadtfeld                      | .   | .                           | .   |
| Sarmersbach                        | .   | .                           | .   |
| Saxler                             | 69  | .                           | .   |
| Schalkenmehren                     | .   | .                           | .   |
| Schutz                             | .   | .                           | .   |
| Schönbach                          | .   | .                           | .   |
| Steineberg                         | 79  | .                           | .   |
| Steiningen                         | 69  | .                           | .   |
| Strohn                             | .   | .                           | .   |
| Strotzbüsch                        | 69  | .                           | .   |
| Udler                              | .   | .                           | .   |
| Utzerath                           | .   | .                           | 13  |
| Wallenborn                         | .   | 7                           | .   |
| Weidenbach                         | .   | .                           | .   |
| Winkel (Eifel)                     | .   | .                           | .   |
| Üdersdorf                          | 71  | 4                           | 25  |
| <b>Verbandsgemeinde Gerolstein</b> | 64  | 5                           | 31  |
| Berlingen                          | .   | .                           | .   |
| Birresborn                         | .   | 7                           | .   |
| Densborn                           | .   | .                           | .   |
| Duppach                            | .   | 9                           | .   |
| Gerolstein, Stadt                  | 57  | 5                           | 39  |
| Hohenfels-Essingen                 | .   | 4                           | .   |
| Kalenborn-Scheuern                 | .   | .                           | .   |
| Kopp                               | .   | .                           | .   |
| Mürtenbach                         | 68  | .                           | .   |
| Neroth                             | 75  | .                           | .   |
| Pelm                               | 67  | .                           | .   |



## Noch: 3.2 Weitere Wohnungskennzahlen im regionalen Vergleich

| Gebiet                      | Kennzahlen für Wohnungen                  |                             |   |
|-----------------------------|---|-----------------------------|---|
|                             | Anteil des selbst genutzten Wohneigentums | Leerstandsquote (Wohnungen) | Anteil des zu Wohnzwecken vermieteten Wohneigentums (auch mietfrei) |
|                             | %   | %                           | %   |
| Rockeskyll                  | .   | .                           | .   |
| Salm                        | .   | .                           | .   |
| Verbandsgemeinde Hillesheim | 67  | 4                           | 29  |
| Basberg                     | .   | .                           | .   |
| Berndorf                    | 75  | .                           | .   |
| Dohm-Lammersdorf            | .   | .                           | .   |
| Hillesheim, Stadt           | 55  | .                           | 42  |
| Kerpen (Eifel)              | .   | 7                           | .   |
| Nohn                        | .   | .                           | .   |
| Oberbettingen               | .   | 1                           | .   |
| Oberehe-Stroheich           | 82  | .                           | 15  |
| Walsdorf                    | .   | 6                           | .   |
| Wiesbaum                    | .   | .                           | .   |
| Üxheim                      | 74  | .                           | .   |
| Verbandsgemeinde Kelberg    | 71  | 5                           | 24  |
| Arbach                      | .   | .                           | .   |
| Beinhausen                  | .   | -                           | .   |
| Bereborn                    | .   | .                           | .   |
| Berenbach                   | .   | .                           | .   |
| Bodenbach                   | .   | 3                           | .   |
| Bongard                     | 71  | .                           | .   |
| Borler                      | .   | .                           | .   |
| Boxberg                     | .   | .                           | 25  |
| Brücktal                    | .   | .                           | .   |
| Drees                       | .   | .                           | .   |
| Gelenberg                   | .   | .                           | .   |
| Gunderath                   | .   | .                           | .   |
| Horperath                   | .   | .                           | .   |
| Höchstberg                  | .   | .                           | .   |
| Hörschhausen                | .   | .                           | .   |
| Kaperich                    | .   | .                           | .   |
| Katzwinkel                  | .   | .                           | 13  |
| Kelberg                     | 61  | .                           | .   |
| Kirsbach                    | .   | -                           | .   |
| Kolverath                   | .   | .                           | .   |
| Kötterichen                 | .   | .                           | 23  |
| Lirstal                     | .   | .                           | .   |
| Mannebach                   | .   | .                           | .   |
| Mosbruch                    | .   | .                           | .   |
| Neichen                     | .   | .                           | .   |
| Nitz                        | .   | .                           | .   |
| Oberelz                     | .   | .                           | .   |
| Reimerath                   | .   | .                           | .   |
| Retterath                   | 74  | .                           | 21  |
| Sassen                      | .   | .                           | .   |
| Uersfeld                    | .   | .                           | .   |
| Ueß                         | .   | -                           | .   |
| Welcherath                  | .   | .                           | .   |
| Verbandsgemeinde Obere Kyll | 67  | 7                           | 26  |
| Birgel                      | .   | 7                           | .   |
| Esch                        | .   | .                           | .   |

## Noch: 3.2 Weitere Wohnungskennzahlen im regionalen Vergleich

| Gebiet                       | Kennzahlen für Wohnungen                  |                             |   |
|------------------------------|---|-----------------------------|---|
|                              | Anteil des selbst genutzten Wohneigentums | Leerstandsquote (Wohnungen) | Anteil des zu Wohnzwecken vermieteten Wohneigentums (auch mietfrei) |
|                              | %   | %                           | %   |
| Feusdorf                     | .   | .                           | .   |
| Gönnersdorf                  | .   | .                           | .   |
| Hallschlag                   | .   | .                           | .   |
| Jünkerath                    | .   | .                           | 35  |
| Kerschenbach                 | 78  | .                           | .   |
| Lissendorf                   | .   | .                           | .   |
| Ormont                       | .   | 4                           | .   |
| Reuth                        | .   | 4                           | .   |
| Scheid                       | .   | .                           | 12  |
| Schüller                     | .   | .                           | .   |
| Stadtkyll                    | .   | .                           | .   |
| Steffeln                     | .   | .                           | .   |
| <b>Landkreis Vulkaneifel</b> | 65,3                                      | 4,9                         | 29,8  |
| <b>Rheinland-Pfalz</b>       | 54,7                                      | 4,3                         | 41  |
| <b>Deutschland</b>           | 43,9                                      | 4,4                         | 51,7  |

Die Kennzahlen wurden durch Division von Originalergebnissen vor Geheimhaltung errechnet. Kennzahlwerte, die Rückschlüsse auf diese Originalergebnisse ermöglichen würden, wurden gesperrt.

Weitere Informationen zur jeweiligen Berechnung sind dem Bereich der Definitionen zu entnehmen.

#### 4.1 Haushalte nach Typ des privaten Haushalts (nach Familien) und Art der Wohnungsnutzung, Fläche der Wohnung und Zahl der Räume

|  | Insgesamt | Typ des privaten Haushalts (nach Familien) |                     |                     |                              |  |
|--|-----------|--|---------------------|---------------------|------------------------------|--|
|  |           | Einpersonenhaushalte<br>(Singlehaushalte)  | Paare ohne Kind(er) | Paare mit Kind(ern) | Alleinerziehende Elternteile | Mehrpersonenhaushalte ohne Kernfamilie |
|  | Anzahl    | Anzahl                                     | Anzahl              | Anzahl              | Anzahl                       | Anzahl                                 |
| <b>Insgesamt</b>                           |           |  |                     |                     |                              |  |
| Insgesamt                                  | 41        | 12   | 10                  | 19                  | -                            | -                                      |
| <b>Art der Wohnungsnutzung</b>             |           |  |                     |                     |                              |  |
| Von Eigentümer/-in bewohnt                 | 28        | 9  | 3                   | 16                  | -                            | -                                      |
| Zu Wohnzwecken vermietet (auch mietfrei)   | 13        | 3  | 7                   | 3                   | -                            | -                                      |
| <b>Fläche der Wohnung in m<sup>2</sup></b> |           |  |                     |                     |                              |  |
| Unter 40                                   | -         | -  | -                   | -                   | -                            | -                                      |
| 40 - 59                                    | -         | -  | -                   | -                   | -                            | -                                      |
| 60 - 79                                    | 3         | 3  | -                   | -                   | -                            | -                                      |
| 80 - 99                                    | 7         | -  | 4                   | 3                   | -                            | -                                      |
| 100 - 119                                  | -         | -  | -                   | -                   | -                            | -                                      |
| 120 - 139                                  | 13        | 3  | 3                   | 7                   | -                            | -                                      |
| 140 - 159                                  | 6         | 6  | -                   | -                   | -                            | -                                      |
| 160 - 179                                  | -         | -  | -                   | -                   | -                            | -                                      |
| 180 - 199                                  | 6         | -  | 3                   | 3                   | -                            | -                                      |
| 200 und mehr                               | 6         | -  | -                   | 6                   | -                            | -                                      |
| <b>Zahl der Räume</b>                      |           |  |                     |                     |                              |  |
| 1 Raum                                     | -         | -  | -                   | -                   | -                            | -                                      |
| 2 Räume                                    | -         | -  | -                   | -                   | -                            | -                                      |
| 3 Räume                                    | 4         | -  | 4                   | -                   | -                            | -                                      |
| 4 Räume                                    | 6         | 3  | -                   | 3                   | -                            | -                                      |
| 5 Räume                                    | 4         | -  | -                   | 4                   | -                            | -                                      |
| 6 Räume                                    | 6         | -  | -                   | 6                   | -                            | -                                      |
| 7 und mehr Räume                           | 21        | 9  | 6                   | 6                   | -                            | -                                      |

Nicht ausgewiesen werden unter „Art der Wohnungsnutzung“ Haushalte in Wohnungen, die als Ferien- und Freizeitwohnungen genutzt werden. Bei der Untergliederung nach den anderen Wohnungsmerkmalen sind diese allerdings enthalten.

Bei den ausgewiesenen Haushaltszahlen sind Haushalte in Diplomatenwohnungen/Wohnungen ausländischer Streitkräfte nur in der "Insgesamt-Zeile" berücksichtigt.

#### 4.2 Haushalte nach Größe des privaten Haushalts und Art der Wohnungsnutzung, Fläche der Wohnung und Zahl der Räume

|  | Insgesamt | Größe des privaten Haushalts |            |            |            |            |                     |
|--|-----------|------------------------------|------------|------------|------------|------------|---------------------|
|  |           | 1 Person                     | 2 Personen | 3 Personen | 4 Personen | 5 Personen | 6 und mehr Personen |
|  | Anzahl    | Anzahl                       | Anzahl     | Anzahl     | Anzahl     | Anzahl     | Anzahl              |
| <b>Insgesamt</b>                         |           |                              |            |            |            |            |                     |
| Insgesamt                                | 41        | 12                           | 7          | 13         | 3          | 6          | -                   |
| <b>Art der Wohnungsnutzung</b>           |           |                              |            |            |            |            |                     |
| Von Eigentümer/-in bewohnt               | 28        | 9                            | 3          | 10         | 3          | 3          | -                   |
| Zu Wohnzwecken vermietet (auch mietfrei) | 13        | 3                            | 4          | 3          | -          | 3          | -                   |
| <b>Fläche der Wohnung in m²</b>          |           |                              |            |            |            |            |                     |
| Unter 40                                 | -         | -                            | -          | -          | -          | -          | -                   |
| 40 - 59                                  | -         | -                            | -          | -          | -          | -          | -                   |
| 60 - 79                                  | 3         | 3                            | -          | -          | -          | -          | -                   |
| 80 - 99                                  | 7         | -                            | 4          | -          | -          | 3          | -                   |
| 100 - 119                                | -         | -                            | -          | -          | -          | -          | -                   |
| 120 - 139                                | 13        | 3                            | 3          | 7          | -          | -          | -                   |
| 140 - 159                                | 6         | 6                            | -          | -          | -          | -          | -                   |
| 160 - 179                                | -         | -                            | -          | -          | -          | -          | -                   |
| 180 - 199                                | 6         | -                            | -          | 3          | -          | 3          | -                   |
| 200 und mehr                             | 6         | -                            | -          | 3          | 3          | -          | -                   |
| <b>Zahl der Räume</b>                    |           |                              |            |            |            |            |                     |
| 1 Raum                                   | -         | -                            | -          | -          | -          | -          | -                   |
| 2 Räume                                  | -         | -                            | -          | -          | -          | -          | -                   |
| 3 Räume                                  | 4         | -                            | 4          | -          | -          | -          | -                   |
| 4 Räume                                  | 6         | 3                            | -          | -          | -          | 3          | -                   |
| 5 Räume                                  | 4         | -                            | -          | 4          | -          | -          | -                   |
| 6 Räume                                  | 6         | -                            | -          | 6          | -          | -          | -                   |
| 7 und mehr Räume                         | 21        | 9                            | 3          | 3          | 3          | 3          | -                   |

Nicht ausgewiesen werden unter „Art der Wohnungsnutzung“ Haushalte in Wohnungen, die als Ferien- und Freizeitwohnungen genutzt werden. Bei der Untergliederung nach den anderen Wohnungsmerkmalen sind diese allerdings enthalten.

Bei den ausgewiesenen Haushaltszahlen sind Haushalte in Diplomatenwohnungen/Wohnungen ausländischer Streitkräfte nur in der "Insgesamt-Zeile" berücksichtigt.

## 4.3 Haushalte nach Seniorenstatus des privaten Haushalts und Art der Wohnungsnutzung, Fläche der Wohnung und Zahl der Räume

|  | Insgesamt | Seniorenstatus eines privaten Haushalts      |  |                                |
|--|-----------|--|--|--------------------------------|
|  |           | Haushalte mit ausschließlich Senioren/-innen | Haushalte mit Senioren/-innen und Jüngeren | Haushalte ohne Senioren/-innen |
|  | Anzahl    | Anzahl                                       | Anzahl                                     | Anzahl                         |
| <b>Insgesamt</b>                         |           |  |  |                                |
| Insgesamt                                | 41        | 15   | -  | 26                             |
| <b>Art der Wohnungsnutzung</b>           |           |  |  |                                |
| Von Eigentümer/-in bewohnt               | 28        | 9  | -  | 19                             |
| Zu Wohnzwecken vermietet (auch mietfrei) | 13        | 6  | -  | 7                              |
| <b>Fläche der Wohnung in m²</b>          |           |  |  |                                |
| Unter 40                                 | -         | -  | -  | -                              |
| 40 - 59                                  | -         | -  | -  | -                              |
| 60 - 79                                  | 3         | 3  | -  | -                              |
| 80 - 99                                  | 7         | -  | -  | 7                              |
| 100 - 119                                | -         | -  | -  | -                              |
| 120 - 139                                | 13        | 6  | -  | 7                              |
| 140 - 159                                | 6         | 3  | -  | 3                              |
| 160 - 179                                | -         | -  | -  | -                              |
| 180 - 199                                | 6         | 3  | -  | 3                              |
| 200 und mehr                             | 6         | -  | -  | 6                              |
| <b>Zahl der Räume</b>                    |           |  |  |                                |
| 1 Raum                                   | -         | -  | -  | -                              |
| 2 Räume                                  | -         | -  | -  | -                              |
| 3 Räume                                  | 4         | -  | -  | 4                              |
| 4 Räume                                  | 6         | 3  | -  | 3                              |
| 5 Räume                                  | 4         | -  | -  | 4                              |
| 6 Räume                                  | 6         | -  | -  | 6                              |
| 7 und mehr Räume                         | 21        | 12   | -  | 9                              |

Nicht ausgewiesen werden unter „Art der Wohnungsnutzung“ Haushalte in Wohnungen, die als Ferien- und Freizeitwohnungen genutzt werden. Bei der Untergliederung nach den anderen Wohnungsmerkmalen sind diese allerdings enthalten.

Bei den ausgewiesenen Haushaltszahlen sind Haushalte in Diplomatenwohnungen/Wohnungen ausländischer Streitkräfte nur in der "Insgesamt-Zeile" berücksichtigt.

## Definitionen

### Verwendete Symbolik

| Symbol   | Erläuterung  |
|--|--|
| –  | Nichts vorhanden <sup>1)</sup>   |
| 0  | Weniger als die Hälfte von 1 in der letzten besetzten Stelle, jedoch mehr als nichts                                 |
| ( )  | Aussagewert eingeschränkt, da der Zahlenwert durch das Geheimhaltungsverfahren relativ stark verändert wurde         |
| .  | Keine Angabe, da der Zahlenwert geheim zu halten ist oder durch das Geheimhaltungsverfahren zu stark verändert wurde |
| Abweichungen in den Summen durch Runden der Zahlen |  |

| Merkmal   | Definition   |
|---|--|
| Anteil der zu Wohnzwecken vermieteten Wohnungen (auch mietfrei) | Der Anteil der zu Wohnzwecken vermieteten Wohnungen (auch mietfrei) stellt den Anteil der zu Wohnzwecken vermieteten (oder mietfrei überlassenen) Wohnungen an allen bewohnten und leer stehenden Wohnungen dar. Nicht berücksichtigt sind: Ferien- und Freizeitwohnungen, Diplomatenwohnungen/ Wohnungen ausländischer Streitkräfte sowie gewerblich genutzte Wohnungen. Die Berechnung erfolgt für Wohnungen in Wohngebäuden (ohne Wohnheime).   |
| Anteil des selbstgenutzten Wohneigentums                        | Der Anteil des selbstgenutzten Wohneigentums stellt den Anteil der von Eigentümerinnen/ Eigentümern bewohnten Wohnungen an allen bewohnten und leer stehenden Wohnungen dar. Nicht berücksichtigt sind: Ferien- und Freizeitwohnungen, Diplomatenwohnungen/ Wohnungen ausländischer Streitkräfte sowie gewerblich genutzte Wohnungen. Die Berechnung erfolgt für Wohnungen in Wohngebäuden (ohne Wohnheime).   |
| Art der Wohnungsnutzung   | <p>Die Art der Wohnungsnutzung beschreibt, ob und von wem (Mieter/-in oder Eigentümer/-in) die Wohnung zum Stichtag genutzt wird.</p> <p><b>Von Eigentümer/-in bewohnt</b></p> <p>► Wenn mindestens eine/-r der Bewohner/-innen Eigentümer/-in der Wohnung ist.</p> <p><b>Zu Wohnzwecken vermietet (auch mietfrei)</b></p> <p>► Wenn keine/-r der Bewohner/-innen Eigentümer/-in der Wohnung ist, unabhängig davon, ob für die Wohnung Miete gezahlt wird oder diese mietfrei überlassen ist.</p> <p><b>Ferien- und Freizeitwohnung</b></p> <p>► Wohnung, in der Personen lediglich ihre Freizeit verbringen (z. B. am Wochenende, während des Urlaubs, der Ferien usw.). Sie kann von einem privaten Eigentümer/ einer privaten Eigentümerin selbst genutzt oder dauerhaft an eine dritte Person zur Freizeitnutzung vermietet (oder kostenlos überlassen) werden. Ferienwohnungen, die ständig gewerblich-hotelmäßig genutzt werden, gehören nicht dazu.</p> <p><b>Leer stehend</b></p> <p>► Wenn die Wohnung am Stichtag 9. Mai 2011 weder zu Wohnzwecken vermietet (auch mietfrei) ist, noch von dem Eigentümer/ der Eigentümerin selbst genutzt wird und auch keine Ferien- und Freizeitwohnung ist. Wenn die Wohnung wegen Umbau/ Modernisierung – bei Weiterbestehen des Mietverhältnisses – vorübergehend nicht genutzt werden kann, gilt diese Wohnung nicht als leer stehend.</p> <p><b>Diplomaten-/ Streitkräftewohnung</b></p> <p>► Eine Diplomatenwohnung/ Wohnung ausländischer Streitkräfte liegt immer dann vor, wenn mindestens einer der Bewohner oder eine der Bewohnerinnen einer ausländischen diplomatischen Vertretung, den ausländischen Streitkräften o. Ä. angehört, unabhängig davon, ob es sich dabei um Eigentümer/-innen oder Mieter/-innen handelt.</p> |

1) Dies kann ggf. durch das angewendete Geheimhaltungsverfahren bedingt sein.

| Merkmal                 | Definition  |
|-------------------------|---|
| Art des Gebäudes        | <p>Das Merkmal gibt die Art des Gebäudes an. Es wird unter anderem unterschieden zwischen Gebäuden, die überwiegend Wohnraum enthalten und Gebäuden, die überwiegend zu Geschäftszwecken genutzt werden.</p> <p><b>Gebäude mit Wohnraum</b></p> <p>► Für längere Dauer errichtete Bauwerke, die entweder vollständig oder teilweise für die Wohnversorgung von Haushalten bestimmt sind. Hierzu zählen auch administrative oder gewerblich genutzte Gebäude, wenn in ihnen mindestens eine zu Wohnzwecken genutzte Wohnung vorhanden ist. Gebäude mit Wohnraum gliedern sich in Wohngebäude und sonstige Gebäude mit Wohnraum.</p> <p><b>Wohngebäude</b></p> <p>► Gebäude, die mindestens zur Hälfte der Gesamtnutzfläche zu Wohnzwecken genutzt werden. Zu den Wohngebäuden gehören auch die Wohnheime (mit eigener Haushaltsführung der Bewohner/-innen).</p> <p><b>Wohngebäude (ohne Wohnheime)</b></p> <p>► Gebäude, die mindestens zur Hälfte der Gesamtnutzfläche zu Wohnzwecken genutzt werden (hier: ohne Wohnheime).</p> <p><b>Wohnheime (mit eigener Haushaltsführung der Bewohner/-innen)</b></p> <p>► Wohnheime sind Wohngebäude, die primär den Wohnbedürfnissen bestimmter Bevölkerungskreise dienen. Wohnheime besitzen Gemeinschaftsräume. Die Bewohner/-innen von Wohnheimen führen einen eigenen Haushalt.</p> <p><b>Sonstige Gebäude mit Wohnraum</b></p> <p>► Gebäude, in denen weniger als die Hälfte der Gesamtnutzfläche für Wohnzwecke genutzt wird, z. B. weil sich im Gebäude überwiegend Läden oder Büros befinden.</p> <p><b>Bewohnte Unterkünfte</b></p> <p>► Bewohnte Unterkünfte sind behelfsmäßige Bauten. Hierzu zählen z. B. Wohnbaracken, Bauwagen, Wohnwagen (z. B. auf Campingplätzen), Gartenlauben, Schrebergartenhütten, Jagdhütten, Weinberghütten, Almhütten, fest verankerte Wohnschiffe und Wohncontainer, sofern diese dauerhaft bewohnt werden.</p> |
| Auskunftspflichtige     | <p>Im Rahmen der Gebäude- und Wohnungszählung waren alle Eigentümer/-innen, Verwalter/-innen sowie sonstigen Verfügungs- und Nutzungsberechtigten der Gebäude und Wohnungen auskunftspflichtig.</p>   |
| Ausstattung der Wohnung | <p>Das Merkmal bezeichnet die Ausstattung in der Wohnung hinsichtlich Badewanne oder Dusche und WC. Ein WC ist eine Toilette mit Wasserspülung. Mit Badewanne/ Dusche sind eine fest eingebaute Badewanne oder eine fest eingebaute Dusche gemeint; diese verfügen über feste Wasserzu- und -abflussrohre.</p> <p>Es wird unterschieden zwischen:</p> <p><b>Badewanne/ Dusche und WC vorhanden</b><br/> <b>Badewanne/ Dusche und WC nicht vorhanden</b><br/> <b>Badewanne/ Dusche vorhanden, WC nicht vorhanden</b><br/> <b>Badewanne/ Dusche nicht vorhanden, WC vorhanden</b></p>   |
| Baujahr                 | <p>Mit Baujahr ist das Jahr der Bezugsfertigstellung des Gebäudes gemeint. Bei komplett zerstörten und wieder aufgebauten Gebäuden gilt das Jahr des Wiederaufbaus als Baujahr.</p> <p>Es werden folgende Klasseneinteilungen verwendet:</p> <p><b>Jahrzwanzigste</b></p> <ul style="list-style-type: none"> <li>– Vor 1950</li> <li>– 1950 – 1969</li> <li>– 1970 – 1989</li> <li>– 1990 und später</li> </ul> <p><b>Mikrozensusklassen:</b></p> <ul style="list-style-type: none"> <li>– Vor 1919</li> <li>– 1919 – 1948</li> <li>– 1949 – 1978</li> <li>– 1979 – 1986</li> <li>– 1987 – 1990</li> <li>– 1991 – 1995</li> <li>– 1996 – 2000</li> <li>– 2001 – 2004</li> <li>– 2005 – 2008</li> <li>– 2009 und später</li> </ul>   |

| Merkmal   | Definition   |
|---|--|
| Durchschnittliche Anzahl der Wohnungen je Wohngebäude | Die durchschnittliche Anzahl der Wohnungen je Wohngebäude ist das Verhältnis zwischen der Gesamtzahl der Wohnungen und der Gesamtzahl der Wohngebäude (ohne Wohnheime). Die Berechnung erfolgt für Wohnungen in Wohngebäuden (ohne Wohnheime).   |
| Durchschnittliche Wohnungsgröße in m²                 | Die durchschnittliche Wohnungsgröße in m² ist das Verhältnis zwischen der Gesamtfläche in m² und der Gesamtzahl der Wohnungen. Nicht berücksichtigt sind: Diplomatenwohnungen/ Wohnungen ausländischer Streitkräfte sowie gewerblich genutzte Wohnungen. Die Berechnung erfolgt für Wohnungen in Wohngebäuden (ohne Wohnheime).  |
| Eigentümerquote                                       | Die Eigentümerquote stellt den Anteil der von Eigentümerinnen/ Eigentümern bewohnten Wohnungen an allen bewohnten Wohnungen dar. Nicht berücksichtigt sind: Leer stehende Wohnungen, Ferien- und Freizeitwohnungen, Diplomatenwohnungen/ Wohnungen ausländischer Streitkräfte sowie gewerblich genutzte Wohnungen. Die Berechnung erfolgt für Wohnungen in Wohngebäuden (ohne Wohnheime).  |
| Eigentumsform des Gebäudes                            | <p>Das Merkmal bildet ab, wem das Eigentum an dem Gebäude (nicht der einzelnen Wohnung) rechtlich zusteht. Dies können Privatpersonen oder juristische Personen sein.</p> <p><b>Gemeinschaft von Wohnungseigentümern/ -innen</b></p> <p>► Gilt für Gebäude mit Eigentumswohnungen, in denen den Eigentümern/-innen Sondereigentum an einer Wohnung in Verbindung mit dem Miteigentumsanteil am gemeinschaftlichen Eigentum zusteht.</p> <p><b>Privatperson/-en</b></p> <p>► Alle natürlichen Personen. Dies können Einzelpersonen, Paare oder sonstige Gruppen von Personen sein, z. B. Erbengemeinschaften.</p> <p><b>Wohnungsgenossenschaft</b></p> <p>► Alle Wohnungsunternehmen, die die Rechtsform einer Genossenschaft haben.</p> <p><b>Kommune oder Kommunales Wohnungsunternehmen</b></p> <p>► Unternehmen oder Einrichtung, bei denen die Kommune mit mehr als 50 % Nennkapital oder Stimmrecht beteiligt ist.</p> <p><b>Privatwirtschaftliches Wohnungsunternehmen</b></p> <p>► Alle privatrechtlichen Wohnungsunternehmen ohne Genossenschaften.</p> <p><b>Anderes privatwirtschaftliches Unternehmen</b></p> <p>► Alle privatrechtlichen Unternehmen, in deren Eigentum sich Wohnungen befinden, deren primärer Erwerbszweck aber nicht die Wohnungsvermietung ist (z. B. Banken, Versicherungen, Fonds).</p> <p><b>Bund oder Land</b></p> <p>► Unternehmen oder Einrichtung, bei denen der Bund oder das Land mit mehr als 50 % Nennkapital oder Stimmrecht beteiligt ist.</p> <p><b>Organisation ohne Erwerbszweck</b></p> <p>► z. B. Kirche</p> |
| Erhebungseinheiten                                    | Bei der Gebäude- und Wohnungszählung wurden alle Gebäude mit Wohnraum, bewohnte Unterkünfte und Wohnungen erhoben.   |
| Fläche der Wohnung in m²                              | <p>Grundfläche der gesamten Wohnung in m². Zur Wohnung zählen auch außerhalb des eigentlichen Wohnungsabschlusses liegende Räume (z. B. Mansarden) sowie zu Wohnzwecken ausgebauter Keller- und Bodenräume.</p> <p>Zur Ermittlung der Wohnfläche sind anzurechnen:</p> <ul style="list-style-type: none"> <li>– voll: die Grundflächen von Räumen/ Raumteilen mit einer lichten Höhe von mindestens 2 Metern;</li> <li>– zur Hälfte: die Grundflächen von Räumen/ Raumteilen mit einer lichten Höhe von mindestens 1 Meter, aber weniger als 2 Metern; unbeheizbare Wintergärten, Schwimmbäder und ähnliche nach allen Seiten geschlossene Räume;</li> <li>– in der Regel zu einem Viertel, höchstens jedoch zur Hälfte: die Flächen von Balkonen, Loggien, Dachgärten, Terrassen.</li> </ul> <p>Die Fläche wird in 20 m²-Intervallen angegeben.</p>   |



| Merkmal                      | Definition   |
|------------------------------|--|
| Gebäudetyp                   | <p>Das Merkmal gibt die Bauart des Gebäudes an.</p> <p><b>Freistehendes Haus</b></p> <p>► Freistehendes Gebäude, unabhängig davon, ob es sich um ein Ein- oder Mehrfamilienhaus handelt.</p> <p><b>Doppelhaushälfte</b></p> <p>► Gebäude, das mit genau einem anderen Gebäude aneinander gebaut ist, unabhängig davon, ob es sich dabei um Ein- oder Mehrfamilienhäuser handelt.</p> <p><b>Gereihtes Haus</b></p> <p>► Gebäude, das mit mindestens zwei anderen Gebäuden aneinander gebaut ist, unabhängig davon, ob es sich dabei um Ein- oder Mehrfamilienhäuser handelt. Die Gebäude müssen nicht baugleich sein, sie können auch seitlich oder in der Höhe versetzt sein. Reiheneckhäuser zählen auch hierzu.</p> <p><b>Anderer Gebäudetyp</b></p> <p>► Alle Arten von Gebäuden, die nicht freistehendes Haus, Doppel- oder Reihenhauses sind sowie alle Arten von bewohnten Unterkünften.</p>   |
| Größe des privaten Haushalts | <p>Dieses Merkmal gibt die Anzahl der in einem privaten Haushalt lebenden Personen an.</p> <p><b>1 Person</b></p> <p><b>2 Personen</b></p> <p><b>3 Personen</b></p> <p><b>4 Personen</b></p> <p><b>5 Personen</b></p> <p><b>6 und mehr Personen</b></p>  |
| Heizungsart                  | <p>Das Merkmal bezeichnet die überwiegende Heizungsart im Gebäude.</p> <p><b>Fernheizung (Fernwärme)</b></p> <p>► Das Gebäude wird von einem zentralen Fernheizwerk aus mit Wärme versorgt (sog. Fernwärme).</p> <p><b>Etagenheizung</b></p> <p>► Unter einer Etagenheizung versteht man eine zentrale Heizanlage für sämtliche Räume einer abgeschlossenen Wohnung, wobei sich die Heizquelle meist innerhalb dieser Wohnung befindet, z. B. Gastherme.</p> <p><b>Blockheizung</b></p> <p>► Eine Blockheizung liegt vor, wenn ein Häuserblock durch ein zentrales Heizsystem beheizt wird und die Heizquelle sich in bzw. an einem der Gebäude oder in deren unmittelbarer Nähe befindet (sog. Nahwärme).</p> <p><b>Zentralheizung</b></p> <p>► Bei einer Zentralheizung werden sämtliche Wohneinheiten eines Gebäudes von einer zentralen Heizstelle, die sich innerhalb des Gebäudes (in der Regel im Keller) befindet, beheizt.</p> <p><b>Einzel-/ Mehrraumöfen (auch Nachtspeicherheizung)</b></p> <p>► Einzelöfen (z. B. Kohle- oder Nachtspeicheröfen) beheizen jeweils nur einen Raum, in dem sie stehen. In der Regel sind sie fest installiert. Ein Mehrraumofen (z. B. Kachelofen) beheizt gleichzeitig mehrere Räume (auch durch Luftkanäle).</p> <p><b>Keine Heizung im Gebäude oder in den Wohnungen</b></p> |
| Kernfamilie                  | <p>Eine Kernfamilie besteht aus zwei oder mehr Personen, die zu demselben privaten Haushalt gehören und setzt sich zusammen aus der Bezugsperson des privaten Haushalts – das heißt eine nach Alter, Familienstand und Geschlecht festgelegte zentrale Person des privaten Haushalts – und mindestens einer weiteren Person, z. B. der Partnerin/ dem Partner oder einem Kind der Bezugsperson. Dieses Familienkonzept beschränkt die Beziehungen zwischen Vorfahren und Nachfahren auf direkte Beziehungen (ersten Grades), das heißt auf Beziehungen zwischen Eltern und Kindern.</p>  |
| Kind                         | <p>Unter Kind ist ein leiblicher Sohn bzw. ein Stief- oder Adoptivsohn oder eine leibliche Tochter bzw. eine Stief- oder Adoptivtochter (ungeachtet des Alters) zu verstehen, dessen bzw. deren üblicher Aufenthaltsort sich im privaten Haushalt mindestens eines Elternteils befindet und ein Elternteil Bezugsperson und/ oder Partner/-in der Bezugsperson ist.</p>  |
| Leerstandsquote (Wohnungen)  | <p>Die Leerstandsquote (Wohnungen) stellt den Anteil der leer stehenden Wohnungen an allen bewohnten und leer stehenden Wohnungen dar. Nicht berücksichtigt sind: Ferien- und Freizeitwohnungen, Diplomatenwohnungen/ Wohnungen ausländischer Streitkräfte sowie gewerblich genutzte Wohnungen. Die Berechnung erfolgt für Wohnungen in Wohngebäuden (ohne Wohnheime).</p>   |

| Merkmal                                 | Definition   |
|---|--|
| Paar                                    | Der Begriff Paar umfasst Paare in einer Ehe, Paare in einer eingetragenen Lebenspartnerschaft und Paare in einer nichtehelichen Lebensgemeinschaft, die jeweils in einem privaten Haushalt zusammenleben. Ein Ehepaar ist ein gemäß gesetzlichem Familienstand zum Stichtag verheiratetes verschiedengeschlechtliches Paar in einem privaten Haushalt. Eine eingetragene Lebenspartnerschaft ist ein gemäß gesetzlichem Familienstand zum Stichtag rechtlich anerkanntes gleichgeschlechtliches Paar in einem privaten Haushalt. Eine nichteheliche Lebensgemeinschaft ist ein gemischtgeschlechtliches Paar in einem privaten Haushalt, das gemäß gesetzlichem Familienstand zum Stichtag nicht miteinander verheiratet war.  |
| Privater Haushalt                       | Ein privater Haushalt besteht aus mindestens einer Person. Zugrunde gelegt wird das „Konzept des gemeinsamen Wohnens“. Alle Personen, die unabhängig von ihrem Wohnstatus (Haupt-/Nebenwohnsitz) gemeinsam in einer Wohnung leben, gelten als Mitglieder desselben privaten Haushalts, sodass es einen privaten Haushalt pro belegter Wohnung gibt. Personen in Gemeinschafts- und Anstaltsunterkünften sind hier nicht enthalten, sondern nur Personen, die eine eigene Haushaltsführung aufweisen. Eine Person des privaten Haushalts wird als Bezugsperson – das heißt eine nach Alter, Familienstand und Geschlecht festgelegte zentrale Person des privaten Haushalts – bestimmt. Ausgehend von dieser Person werden der Haushaltstyp und die Stellung der weiteren Personen im privaten Haushalt bestimmt.   |
| Regionalschlüssel                       | <p>Der Regionalschlüssel kennzeichnet die hierarchische Struktur aller Verwaltungsebenen. Er wird einheitlich von den Statistischen Ämtern des Bundes und der Länder vergeben.</p> <p>Der Regionalschlüssel gliedert sich wie folgt:</p> <ul style="list-style-type: none"> <li>1. – 2. Stelle = Kennzahl des Bundeslandes</li> <li>3. Stelle = Kennzahl des Regierungsbezirks</li> <li>4. – 5. Stelle = Kennzahl des Kreises bzw. der kreisfreien Stadt</li> <li>6. – 9. Stelle = Verbandsschlüssel (in Brandenburg: Ämterschlüssel)</li> <li>10. – 12. Stelle = Gemeindekennzahl</li> </ul> <p>Der vierstellige Verbandsschlüssel weist durch die führende Ziffer auf die Art der Gemeinde hin:</p> <ul style="list-style-type: none"> <li>0 = verbandsfreie Gemeinde (in Brandenburg: amtsfreie Gemeinde),</li> <li>5 = verbandsangehörige Gemeinde (in Brandenburg: amtsangehörige Gemeinde),</li> <li>9 = gemeindefreies Gebiet.</li> </ul> <p>Die gemeindefreien Gebiete sind für den Zensus 2011 nicht relevant.</p> <p>Die Verwaltungsebene Regierungsbezirk ist nur für folgende Bundesländer verfügbar: Baden-Württemberg, Bayern, Hessen, Niedersachsen (hier: Statistische Region), Nordrhein-Westfalen und Sachsen.</p> <p>Die Verwaltungsebene Gemeindeverband ist nur für folgende Bundesländer verfügbar: Brandenburg (hier: Ämter), Mecklenburg-Vorpommern, Niedersachsen (hier: Samtgemeinde), Rheinland-Pfalz, Sachsen, Sachsen-Anhalt, Schleswig-Holstein und Thüringen.</p> |
| Seniorenstatus eines privaten Haushalts | <p>Dargelegt wird die Haushaltstruktur aller privaten Haushalte, wobei dies hier in Abhängigkeit vom Alter der in einem privaten Haushalt wohnhaften Personen erfolgt. Als Senioren/-innen gelten diejenigen Personen, welche zum Zensusstichtag 9. Mai 2011 das 65. Lebensjahr vollendet haben.</p> <p><b>Haushalte mit ausschließlich Senioren/-innen</b></p> <p><b>Haushalte mit Senioren/-innen und Jüngeren</b></p> <p><b>Haushalte ohne Senioren/-innen</b></p>  |
| Stichtagsbezogenheit der Merkmale       | Stichtag der Gebäude- und Wohnungszählung war der 9. Mai 2011. Alle Angaben beziehen sich auf diesen Zeitpunkt.  |

| Merkmal                                       | Definition   |
|---|--|
| Typ des privaten Haushalts<br>(nach Familien) | <p>Dieses Merkmal beschreibt, in welcher Konstellation die Personen eines privaten Haushalts gemeinschaftlich leben, mit Fokus auf die Existenz von Kindern im privaten Haushalt.</p> <p><b>Einpersonenhaushalte (Singlehaushalte)</b></p> <p>► Ein Einpersonenhaushalt bezeichnet einen privaten Haushalt mit einer allein lebenden Person.</p> <p><b>Paare ohne Kind(er)</b></p> <p><b>Paare mit Kind(ern)</b></p> <p><b>Alleinerziehende Elternteile</b></p> <p>► Eine alleinerziehende Mutter oder ein alleinerziehender Vater ist ein Elternteil ohne Partner/-in mit mindestens einem Kind innerhalb eines privaten Haushalts.</p> <p><b>Mehrpersonenhaushalte ohne Kernfamilie</b></p> <p>► Unter Mehrpersonenhaushalten ohne Kernfamilie werden alle anderen privaten Mehrpersonenhaushalte zusammengefasst, die durch die zuvor genannten Kategorien nicht abgedeckt sind, wie etwa nicht eingetragene Lebenspartnerschaften gleichgeschlechtlicher Paare, Wohngemeinschaften, Großeltern-Enkel-Haushalte ohne Elternteile etc.</p> |
| Wohnung                                       | <p>Unter einer Wohnung sind nach außen abgeschlossene, zu Wohnzwecken bestimmte, in der Regel zusammenliegende Räume zu verstehen, die die Führung eines eigenen Haushalts ermöglichen und nicht vollständig für gewerbliche Zwecke genutzt werden.</p> <p>Eine Wohnung muss nicht notwendigerweise eine Küche oder Kochnische enthalten.</p> <p>Wohnungen haben einen eigenen Eingang unmittelbar vom Freien, von einem Treppenhaus oder einem Vorraum. Zur Wohnung können aber auch außerhalb des eigentlichen Wohnungsabschlusses liegende, zu Wohnzwecken ausgebaute Keller- oder Bodenräume (z. B. Mansarden) gehören.</p>  |
| Zahl der Räume                                | <p>Die Zahl der Räume umfasst alle Wohn-, Ess- und Schlafzimmer und andere separate Räume (z. B. bewohnbare Keller- und Bodenräume) von mindestens 6 m<sup>2</sup> Größe sowie abgeschlossene Küchen, unabhängig von deren Größe. Bad, Toilette, Flur und Wirtschaftsräume werden grundsätzlich nicht mitgezählt. Ein Wohnzimmer mit einer Essecke, Schlafnische oder Kochnische ist als ein Raum zu zählen. Dementsprechend bestehen Wohnungen, in denen es keine bauliche Trennung der einzelnen Wohnbereiche gibt (z. B. sogenannte „Loftwohnungen“), aus nur einem Raum.</p> <p><b>1 Raum</b></p> <p><b>2 Räume</b></p> <p><b>3 Räume</b></p> <p><b>4 Räume</b></p> <p><b>5 Räume</b></p> <p><b>6 Räume</b></p> <p><b>7 und mehr Räume</b></p>   |

## **Herausgeber**

Statistisches Landesamt Rheinland-Pfalz  
Mainzer Straße 14-16  
56130 Bad Ems

## **Auskunftsdienst**

E-Mail: [info@statistik.rlp.de](mailto:info@statistik.rlp.de)  
Telefon: 02603 71-4444  
Telefax: 02603 71-19 4444

## **Copyright**

© Statistisches Landesamt Rheinland-Pfalz  
Bad Ems 2014

Vervielfältigung und Verbreitung mit Quellenangabe gestattet.





Rheinland-Pfalz

STATISTISCHES LANDESAMT



# zensus<sup>2011</sup>

## **Gebäude und Wohnungen sowie Wohnverhältnisse der Haushalte**

Gemeinde  
Gillenfeld

am 9. Mai 2011

Ergebnisse des Zensus 2011



## Inhaltsverzeichnis

|   |    |
|---|----|
| Einführung .....  | 4  |
| Rechtliche Grundlagen .....   | 4  |
| Methode .....   | 4  |
| Systematik von Gebäuden und Wohnungen .....   | 5  |
| Tabellen  |    |
| 1.1 Gebäude mit Wohnraum und Wohnungen in Gebäuden mit Wohnraum<br>nach Baujahr, Gebäudetyp, Zahl der Wohnungen, Eigentumsform und Heizungsart .....        | 6  |
| 1.2 Gebäude mit Wohnraum nach Baujahr und Gebäudeart, Gebäudetyp,<br>Zahl der Wohnungen, Eigentumsform und Heizungsart .....                                | 8  |
| 1.3.1 Gebäude mit Wohnraum nach regionaler Einheit und Baujahr, Gebäudeart,<br>Gebäudetyp, Zahl der Wohnungen, Eigentumsform und Heizungsart .....          | 10 |
| 1.3.2 Gebäude mit Wohnraum nach regionaler Einheit und Baujahr, Gebäudeart,<br>Gebäudetyp, Zahl der Wohnungen, Eigentumsform und Heizungsart – in % – ..... | 12 |
| 2.1 Wohnungen in Gebäuden mit Wohnraum nach Art der Nutzung,<br>Fläche der Wohnung, Zahl der Räume und Ausstattung .....                                    | 14 |
| 2.2.1 Wohnungen in Gebäuden mit Wohnraum nach regionaler Einheit und<br>Art der Nutzung, Fläche der Wohnung, Zahl der Räume und Ausstattung .....           | 15 |
| 2.2.2 Wohnungen in Gebäuden mit Wohnraum nach regionaler Einheit und<br>Art der Nutzung, Fläche der Wohnung, Zahl der Räume und Ausstattung – in % – .....  | 16 |
| 3.1 Gebäude- und Wohnungskennzahlen im regionalen Vergleich .....   | 17 |
| 3.2 Weitere Wohnungskennzahlen im regionalen Vergleich .....  | 20 |
| 4.1 Haushalte nach Typ des privaten Haushalts (nach Familien) und Art der Wohnungs-<br>nutzung, Fläche der Wohnung und Zahl der Räume .....                 | 23 |
| 4.2 Haushalte nach Größe des privaten Haushalts und Art der Wohnungsnutzung,<br>Fläche der Wohnung und Zahl der Räume .....                                 | 24 |
| 4.3 Haushalte nach Seniorenstatus des privaten Haushalts und Art der Wohnungsnutzung,<br>Fläche der Wohnung und Zahl der Räume .....                        | 25 |
| Definitionen .....  | 26 |

## Einführung

Der Zensus 2011 ist eine Bevölkerungs-, Gebäude- und Wohnungszählung. Dabei werden – soweit möglich – bereits vorhandene Daten aus Verwaltungsregistern für statistische Zwecke genutzt. Eine Haushaltebefragung auf Stichprobenbasis, eine Vollerhebung aller an Anschriften mit Sonderbereichen lebenden Personen (Wohnheime und Gemeinschaftsunterkünfte) sowie eine postalische Befragung zu Gebäude- und Wohnungsdaten bei den Eigentümerinnen und Eigentümern oder Verwalterinnen und Verwaltern ergänzen und korrigieren die Informationen aus den Registern. Eine traditionelle Volkszählung inklusive einer Gebäude- und Wohnungszählung wurde in den alten Bundesländern letztmalig 1987, in der DDR letztmalig 1981 durchgeführt. Eine Gebäude- und Wohnungszählung fand nach der Wiedervereinigung nur in den neuen Bundesländern im Jahr 1995 statt.

Ziel des Zensus 2011 war zum einen die Ermittlung der amtlichen Einwohnerzahlen zum Stichtag 9. Mai 2011. Zum anderen wurden wichtige Strukturinformationen erhoben, welche eine umfassende Datengrundlage bieten, wie die Menschen in Deutschland leben, wohnen und arbeiten.

Die vorliegende Publikation präsentiert Ergebnisse des Zensus 2011 zu den Themen Gebäude, Wohnungen und Wohnverhältnisse von Haushalten nach Abschluss der Datenaufbereitung.

## Rechtliche Grundlagen

Die rechtlichen Grundlagen des Zensus 2011 bilden

- die Verordnung Europäische Gemeinschaft (EG) Nummer 763/2008 des Europäischen Parlaments und des Rates vom 9. Juli 2008 über Volks- und Wohnungszählungen,
- das Zensusvorbereitungsgesetz (ZensVorbG 2011),
- das Zensusgesetz 2011 (ZensG 2011),
- die Stichprobenverordnung Zensusgesetz 2011 (StichprobenV),
- sowie die jeweiligen landesrechtlichen Regelungen zur Ausführung des ZensG 2011.

Nach § 1 Abs. 1 ZensG 2011 führten die Statistischen Ämter des Bundes und der Länder eine Bevölkerungs-, Gebäude- und Wohnungszählung (Zensus) mit Stand zum 9. Mai 2011 (Berichtszeitpunkt) als Bundesstatistik durch.

Gemäß § 1 Abs. 3 ZensG 2011 dient der Zensus unter anderem der Gewinnung von Grunddaten für das Gesamtsystem der amtlichen Statistik sowie von Strukturdaten über die Bevölkerung als Datengrundlage für vielfältige politische Entscheidungen.

Die nachstehend veröffentlichten Ergebnisse wurden auf Basis folgender Erhebungen und statistischer Verfahren ermittelt:

- Daten aus der Gebäude- und Wohnungszählung (§ 6 ZensG 2011),
- Daten aus der Zusammenführung der Datensätze und Haushaltegenerierung (§ 9 Abs. 3 ZensG 2011).

## Methode

Da es in Deutschland zu Gebäude- und Wohnungsdaten keine flächendeckenden Register gibt, wurden die Angaben zu Gebäuden und Wohnungen durch eine postalische Befragung der Eigentümerinnen und Eigentümer oder Verwalterinnen und Verwalter von Gebäuden und Wohnungen sowie bewohnten Unterkünften gewonnen. Die zum Stichtag 9. Mai 2011 als Vollerhebung durchgeführte Gebäude- und Wohnungszählung liefert Informationen zu Gebäuden mit Wohnraum sowie zu den darin befindlichen Wohnungen. Zu rein gewerblich genutzten Objekten werden keine Informationen angeboten.



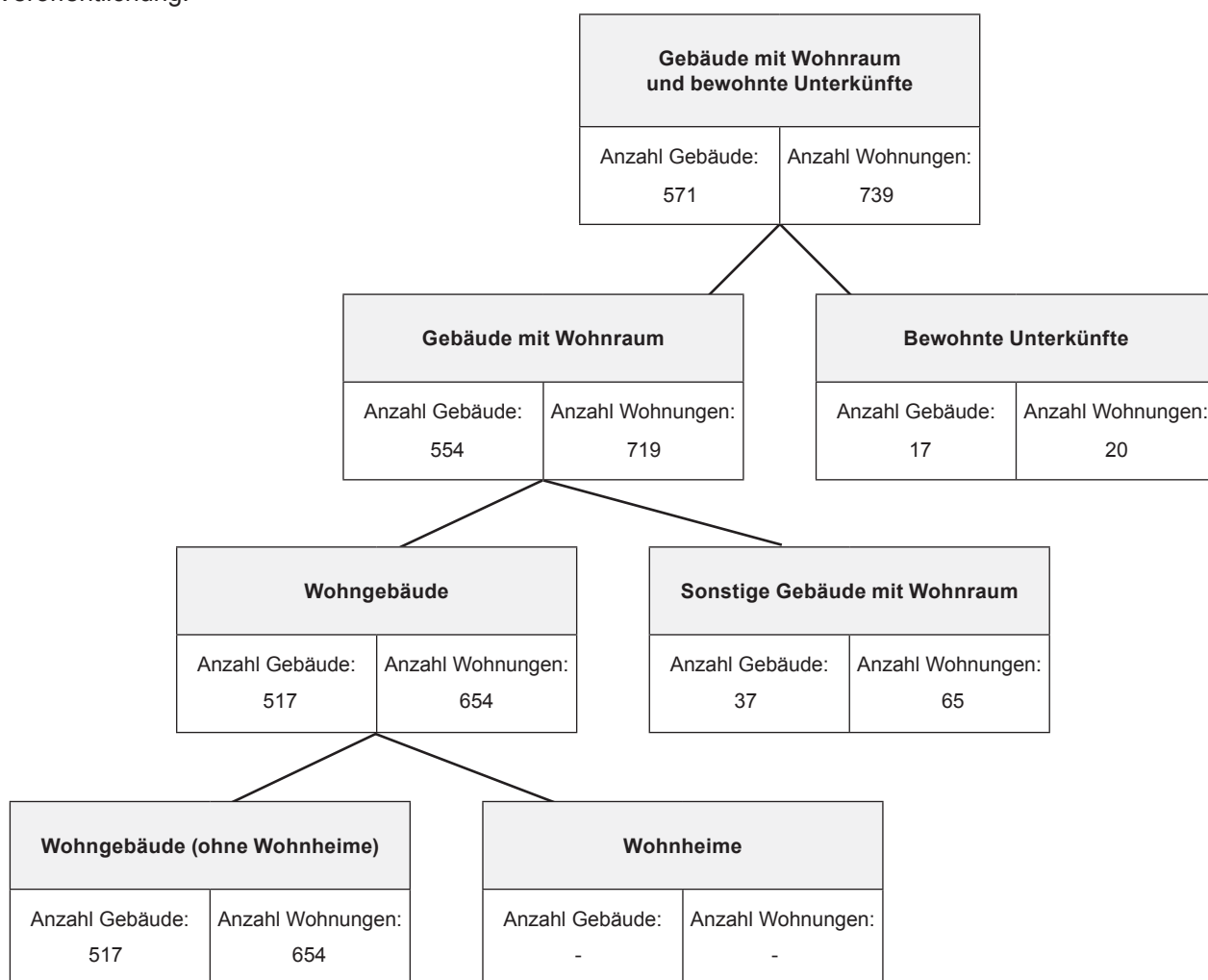
Durch das statistische Verfahren der Haushaltegenerierung stehen nicht nur die gesammelten Informationen zu Bevölkerung, Gebäuden und Wohnungen zur Verfügung, sondern zusätzlich auch Angaben zu Haushalts- und Familienstrukturen. Dabei wurden anschriftenweise Personen zu Haushalten zusammengefasst und den in der Gebäude- und Wohnungszählung erfassten Wohnungen zugeordnet. Die Haushaltegenerierung bildet daher die Wohnhaushalte an einer Anschrift ab. Die Zahl der Haushalte kann von der Zahl der bewohnten Wohnungen abweichen, da ein Haushalt beispielsweise bei Umzügen vorübergehend mehrere Wohnungen nutzen kann.

Bei allen Veröffentlichungen der amtlichen Statistik in Deutschland sind die Einzelangaben der Befragten grundsätzlich geheim zu halten (§ 16 Bundesstatistikgesetz). Bei allen Ergebnisbestandteilen aus Registerauszählungen oder Vollerhebungen des Zensus 2011 erfolgt die Geheimhaltung durch das maschinelle, datenverändernde Verfahren SAFE (Verfahren zur **s**icheren **A**nonymisierung für **E**inzeldaten). Dieses Verfahren stellt sicher, dass bereits vor Erstellung einer Ergebnistabelle kein Datensatz vorhanden ist, welcher Rückschlüsse auf Einzelfälle zulässt.

Weiterführende methodische Informationen zum Zensusmodell und zur Geheimhaltung stehen unter [www.zensus2011.de](http://www.zensus2011.de) zur Verfügung.

## Systematik von Gebäuden und Wohnungen

Im Rahmen des Zensus 2011 werden die Gebäude und Wohnungen nach der Art des Gebäudes in hierarchischen Strukturen abgebildet. Nachstehende Abbildung zeigt die Ergebnisse für die regionale Einheit dieser Veröffentlichung.



Die Ergebnisse zur Gebäude- und Wohnungszählung betrachten ausschließlich Gebäude mit Wohnraum. Bewohnte Unterkünfte bleiben daher für die Ergebnistabellen unberücksichtigt.

## 1.1 Gebäude mit Wohnraum und Wohnungen in Gebäuden mit Wohnraum nach Baujahr, Gebäudetyp, Zahl der Wohnungen, Eigentumsform und Heizungsart

|  | Gebäude mit Wohnraum |           | darunter    |           |
|--|----------------------|-----------|-------------|-----------|
|  |                      |           | Wohngebäude |           |
|  | Gebäude              | Wohnungen | Gebäude     | Wohnungen |
|  | Anzahl               | Anzahl    | Anzahl      | Anzahl    |
| <b>Insgesamt</b>                             |                      |           |             |           |
| Insgesamt                                    | 554                  | 719       | 517         | 654       |
| <b>Baujahr</b>                               |                      |           |             |           |
| Vor 1919                                     | 69                   | 87        | 63          | 75        |
| 1919 - 1948                                  | 51                   | 60        | 45          | 51        |
| 1949 - 1978                                  | 214                  | 284       | 199         | 259       |
| 1979 - 1986                                  | (41)                 | (49)      | (41)        | (49)      |
| 1987 - 1990                                  | (22)                 | (36)      | (22)        | (36)      |
| 1991 - 1995                                  | 37                   | 57        | 34          | 51        |
| 1996 - 2000                                  | 63                   | 78        | 56          | (65)      |
| 2001 - 2004                                  | 35                   | (43)      | 35          | (43)      |
| 2005 - 2008                                  | 22                   | 25        | 22          | 25        |
| 2009 und später                              | -                    | -         | -           | -         |
| <b>Gebäudetyp nach Zahl der Wohnungen</b>    |                      |           |             |           |
| Freistehendes Haus Insgesamt                 | 442                  | 563       | 427         | 535       |
| mit 1 Wohnung                                | 331                  | 331       | 331         | 331       |
| mit 2 Wohnungen                              | 80                   | 144       | 74          | 135       |
| mit 3 und mehr Wohnungen                     | 31                   | 88        | 22          | 69        |
| Doppelhaushälfte Insgesamt                   | (38)                 | (61)      | (38)        | (61)      |
| mit 1 Wohnung                                | (25)                 | (25)      | (25)        | (25)      |
| mit 2 Wohnungen                              | 10                   | 27        | 10          | 27        |
| mit 3 und mehr Wohnungen                     | 3                    | 9         | 3           | 9         |
| Gereihtes Haus Insgesamt                     | 33                   | 42        | 27          | 30        |
| mit 1 Wohnung                                | 24                   | 24        | 21          | 21        |
| mit 2 Wohnungen                              | 6                    | 12        | 3           | 3         |
| mit 3 und mehr Wohnungen                     | 3                    | 6         | 3           | 6         |
| Anderer Gebäudetyp Insgesamt                 | 41                   | (53)      | 25          | (28)      |
| mit 1 Wohnung                                | 29                   | 29        | 19          | 19        |
| mit 2 Wohnungen                              | 9                    | 15        | 6           | 9         |
| mit 3 und mehr Wohnungen                     | 3                    | 9         | -           | -         |
| <b>Zahl der Wohnungen im Gebäude</b>         |                      |           |             |           |
| 1 Wohnung                                    | 409                  | 409       | 396         | 396       |
| 2 Wohnungen                                  | 105                  | 198       | 93          | 174       |
| 3 - 6 Wohnungen                              | 40                   | 109       | 28          | 81        |
| 7 - 12 Wohnungen                             | -                    | 3         | -           | 3         |
| 13 und mehr Wohnungen                        | -                    | -         | -           | -         |
| <b>Eigentumsform des Gebäudes</b>            |                      |           |             |           |
| Gemeinschaft von Wohnungseigentümern/-innen  | (33)                 | 51        | (30)        | (45)      |
| Privatperson/-en                             | 518                  | 659       | 487         | 609       |
| Wohnungsgenossenschaft                       | -                    | -         | -           | -         |
| Kommune oder kommunales Wohnungsunternehmen  | 3                    | 9         | -           | -         |
| Privatwirtschaftliches Wohnungsunternehmen   | -                    | -         | -           | -         |
| Anderes privatwirtschaftliches Unternehmen   | -                    | -         | -           | -         |
| Bund oder Land                               | -                    | -         | -           | -         |
| Organisation ohne Erwerbszweck (z.B. Kirche) | -                    | -         | -           | -         |

Noch: 1.1 Gebäude mit Wohnraum und Wohnungen in Gebäuden mit Wohnraum nach Baujahr, Gebäudetyp, Zahl der Wohnungen, Eigentumsform und Heizungsart

|  | Gebäude mit Wohnraum |           | darunter    |           |
|--|----------------------|-----------|-------------|-----------|
|  |                      |           | Wohngebäude |           |
|  | Gebäude              | Wohnungen | Gebäude     | Wohnungen |
|  | Anzahl               | Anzahl    | Anzahl      | Anzahl    |
| <b>Heizungsart</b>                               |                      |           |             |           |
| Fernheizung (Fernwärme)                          | -                    | -         | -           | -         |
| Etagenheizung                                    | 6                    | 9         | 6           | 9         |
| Blockheizung                                     | -                    | -         | -           | -         |
| Zentralheizung                                   | 467                  | 620       | 430         | 555       |
| Einzel-/Mehrraumöfen (auch Nachtspeicherheizung) | (71)                 | (80)      | (71)        | (80)      |
| Keine Heizung im Gebäude oder in den Wohnungen   | 10                   | 10        | 10          | 10        |

Bei den ausgewiesenen Wohnungszahlen sind gewerblich genutzte Wohnungen nicht, Diplomatenwohnungen/Wohnungen ausländischer Streitkräfte nur in der „Insgesamt-Zeile“ berücksichtigt.

Die ausgewiesenen Zahlen zu „Gebäudetyp nach Zahl der Wohnungen“ und „Zahl der Wohnungen im Gebäude“ können Abweichungen zwischen der Anzahl der Gebäude und der entsprechenden Zahl der Wohnungen in diesen Gebäuden aufweisen. Dies ist auf das beim Zensus 2011 eingesetzte Geheimhaltungsverfahren zurückzuführen sowie auf die in den Wohnungsauswertungen nicht berücksichtigten Diplomatenwohnungen/Wohnungen ausländischer Streitkräfte bzw. gewerblich genutzten Wohnungen.

## 1.2 Gebäude mit Wohnraum nach Baujahr und Gebäudeart, Gebäudetyp, Zahl der Wohnungen, Eigentumsform und Heizungsart

|  | Insgesamt | Baujahr (Jahrzwanzigste) |             |             |                 |
|--|-----------|--------------------------|-------------|-------------|-----------------|
|  |           | Vor 1950                 | 1950 - 1969 | 1970 - 1989 | 1990 und später |
|  | Anzahl    | Anzahl                   | Anzahl      | Anzahl      | Anzahl          |
| <b>Insgesamt</b>                             |           |                          |             |             |                 |
| Insgesamt                                    | 554       | 120                      | (123)       | 150         | (161)           |
| <b>Art des Gebäudes</b>                      |           |                          |             |             |                 |
| Gebäude mit Wohnraum                         | 554       | 120                      | (123)       | 150         | (161)           |
| Wohngebäude                                  | 517       | 108                      | 117         | 141         | (151)           |
| Wohngebäude (ohne Wohnheime)                 | 517       | 108                      | 117         | 141         | (151)           |
| Wohnheime                                    | -         | -                        | -           | -           | -               |
| Sonstige Gebäude mit Wohnraum                | 37        | 12                       | 6           | 9           | 10              |
| <b>Gebäudetyp nach Zahl der Wohnungen</b>    |           |                          |             |             |                 |
| Freistehendes Haus Insgesamt                 | 442       | 67                       | 111         | 129         | (135)           |
| mit 1 Wohnung                                | 331       | 49                       | 85          | 89          | (108)           |
| mit 2 Wohnungen                              | 80        | 9                        | 20          | 27          | 24              |
| mit 3 und mehr Wohnungen                     | 31        | 9                        | 6           | 13          | 3               |
| Doppelhaushälfte Insgesamt                   | (38)      | 19                       | 9           | (3)         | 7               |
| mit 1 Wohnung                                | (25)      | 13                       | 6           | 3           | 3               |
| mit 2 Wohnungen                              | 10        | 3                        | 3           | -           | 4               |
| mit 3 und mehr Wohnungen                     | 3         | 3                        | -           | -           | -               |
| Gereihtes Haus Insgesamt                     | 33        | 18                       | -           | 9           | 6               |
| mit 1 Wohnung                                | 24        | 15                       | -           | 3           | 6               |
| mit 2 Wohnungen                              | 6         | -                        | -           | 6           | -               |
| mit 3 und mehr Wohnungen                     | 3         | 3                        | -           | -           | -               |
| Anderer Gebäudetyp Insgesamt                 | 41        | 16                       | 3           | 9           | 13              |
| mit 1 Wohnung                                | 29        | 10                       | -           | 9           | 10              |
| mit 2 Wohnungen                              | 9         | 6                        | 3           | -           | -               |
| mit 3 und mehr Wohnungen                     | 3         | -                        | -           | -           | 3               |
| <b>Zahl der Wohnungen im Gebäude</b>         |           |                          |             |             |                 |
| 1 Wohnung                                    | 409       | 87                       | (91)        | 104         | (127)           |
| 2 Wohnungen                                  | 105       | 18                       | 26          | 33          | 28              |
| 3 - 6 Wohnungen                              | 40        | 15                       | 6           | 13          | 6               |
| 7 - 12 Wohnungen                             | -         | -                        | -           | -           | -               |
| 13 und mehr Wohnungen                        | -         | -                        | -           | -           | -               |
| <b>Eigentumsform des Gebäudes</b>            |           |                          |             |             |                 |
| Gemeinschaft von Wohnungseigentümern/-innen  | (33)      | 12                       | 7           | 7           | 7               |
| Privatperson/-en                             | 518       | 105                      | (116)       | 143         | (154)           |
| Wohnungsgenossenschaft                       | -         | -                        | -           | -           | -               |
| Kommune oder kommunales Wohnungsunternehmen  | 3         | 3                        | -           | -           | -               |
| Privatwirtschaftliches Wohnungsunternehmen   | -         | -                        | -           | -           | -               |
| Anderes privatwirtschaftliches Unternehmen   | -         | -                        | -           | -           | -               |
| Bund oder Land                               | -         | -                        | -           | -           | -               |
| Organisation ohne Erwerbszweck (z.B. Kirche) | -         | -                        | -           | -           | -               |

Noch: 1.2 Gebäude mit Wohnraum nach Baujahr und Gebäudeart, Gebäudetyp, Zahl der Wohnungen,  
Eigentumsform und Heizungsart

|   | Insgesamt | Baujahr (Jahrzwanzigste) |             |             |                 |
|---|-----------|--------------------------|-------------|-------------|-----------------|
|   |           | Vor 1950                 | 1950 - 1969 | 1970 - 1989 | 1990 und später |
|   | Anzahl    | Anzahl                   | Anzahl      | Anzahl      | Anzahl          |
| <b>Heizungsart</b>                                  |           |                          |             |             |                 |
| Fernheizung (Fernwärme)                             | -         | -                        | -           | -           | -               |
| Etagenheizung                                       | 6         | 3                        | -           | 3           | -               |
| Blockheizung  | -         | -                        | -           | -           | -               |
| Zentralheizung                                      | 467       | (74)                     | 117         | 128         | 148             |
| Einzel-/Mehrraumöfen (auch<br>Nachtspeicherheizung) | (71)      | (33)                     | (6)         | 19          | (13)            |
| Keine Heizung im Gebäude oder in<br>den Wohnungen   | 10        | 10                       | -           | -           | -               |

## 1.3.1 Gebäude mit Wohnraum nach regionaler Einheit und Baujahr, Gebäudeart, Gebäudetyp, Zahl der Wohnungen, Eigentumsform und Heizungsart

|   | Gebäude    |                       |                       |                 |             |
|---|------------|-----------------------|-----------------------|-----------------|-------------|
|   | Gillenfeld | Verbandsgemeinde Daun | Landkreis Vulkaneifel | Rheinland-Pfalz | Deutschland |
|   | Anzahl     | Anzahl                | Anzahl                | Anzahl          | Anzahl      |
| <b>Insgesamt</b>                          |            |                       |                       |                 |             |
| Insgesamt                                 | 554        | 8 471                 | 23 720                | 1 183 475       | 18 922 618  |
| <b>Baujahr</b>                            |            |                       |                       |                 |             |
| Vor 1919                                  | 69         | 1 250                 | 3 744                 | 181 833         | 2 655 042   |
| 1919 - 1948                               | 51         | 730                   | 2 215                 | 123 453         | 2 307 543   |
| 1949 - 1978                               | 214        | 3 374                 | 9 290                 | 462 714         | 7 188 157   |
| 1979 - 1986                               | (41)       | 961                   | 2 600                 | 120 331         | 1 828 250   |
| 1987 - 1990                               | (22)       | 298                   | 817                   | 47 821          | 736 588     |
| 1991 - 1995                               | 37         | 489                   | 1 365                 | 69 320          | 1 153 484   |
| 1996 - 2000                               | 63         | 668                   | 1 782                 | 79 166          | 1 434 704   |
| 2001 - 2004                               | 35         | 382                   | 982                   | 47 349          | 790 074     |
| 2005 - 2008                               | 22         | (212)                 | 669                   | 36 981          | 594 658     |
| 2009 und später                           | -          | (107)                 | 256                   | 14 507          | 234 118     |
| <b>Art des Gebäudes</b>                   |            |                       |                       |                 |             |
| Gebäude mit Wohnraum                      | 554        | 8 471                 | 23 720                | 1 183 475       | 18 922 618  |
| Wohngebäude                               | 517        | 8 125                 | 22 800                | 1 140 000       | 18 259 360  |
| Wohngebäude (ohne Wohnheime)              | 517        | 8 125                 | 22 794                | 1 139 024       | 18 239 634  |
| Wohnheime                                 | -          | -                     | 6                     | 976             | 19 726      |
| Sonstige Gebäude mit Wohnraum             | 37         | 346                   | 920                   | 43 475          | 663 258     |
| <b>Gebäudetyp nach Zahl der Wohnungen</b> |            |                       |                       |                 |             |
| Freistehendes Haus Insgesamt              | 442        | 6 824                 | 18 981                | 813 645         | 11 670 098  |
| mit 1 Wohnung                             | 331        | 5 314                 | 14 970                | 597 607         | 7 865 099   |
| mit 2 Wohnungen                           | 80         | 1 083                 | 2 930                 | 143 967         | 2 363 400   |
| mit 3 und mehr Wohnungen                  | 31         | 427                   | 1 081                 | 72 071          | 1 441 599   |
| Doppelhaushälfte Insgesamt                | (38)       | 603                   | 1 714                 | 131 807         | 2 767 712   |
| mit 1 Wohnung                             | (25)       | 453                   | 1 270                 | 93 446          | 1 961 269   |
| mit 2 Wohnungen                           | 10         | 91                    | 301                   | 21 364          | 424 662     |
| mit 3 und mehr Wohnungen                  | 3          | 59                    | 143                   | 16 997          | 381 781     |
| Gereihtes Haus Insgesamt                  | 33         | 606                   | 1 896                 | 187 370         | 3 714 711   |
| mit 1 Wohnung                             | 24         | 458                   | 1 400                 | 119 829         | 2 093 366   |
| mit 2 Wohnungen                           | 6          | (74)                  | 270                   | 22 255          | 311 332     |
| mit 3 und mehr Wohnungen                  | 3          | 74                    | 226                   | 45 286          | 1 310 013   |
| Anderer Gebäudetyp Insgesamt              | 41         | 438                   | 1 129                 | 50 653          | 770 097     |
| mit 1 Wohnung                             | 29         | 334                   | 857                   | 33 076          | 419 909     |
| mit 2 Wohnungen                           | 9          | 62                    | (175)                 | 7 730           | 130 258     |
| mit 3 und mehr Wohnungen                  | 3          | (42)                  | 97                    | 9 847           | 219 930     |
| <b>Zahl der Wohnungen im Gebäude</b>      |            |                       |                       |                 |             |
| 1 Wohnung                                 | 409        | 6 559                 | 18 497                | 843 958         | 12 339 643  |
| 2 Wohnungen                               | 105        | 1 310                 | 3 676                 | 195 316         | 3 229 652   |
| 3 - 6 Wohnungen                           | 40         | 528                   | 1 418                 | 114 928         | 2 251 854   |
| 7 - 12 Wohnungen                          | -          | 48                    | 97                    | 23 254          | 882 631     |
| 13 und mehr Wohnungen                     | -          | (26)                  | (32)                  | 6 019           | 218 838     |

Noch: 1.3.1 Gebäude mit Wohnraum nach regionaler Einheit und Baujahr, Gebäudeart, Gebäudetyp, Zahl der Wohnungen, Eigentumsform und Heizungsart

|  | Gebäude    |                       |                       |                 |             |
|--|------------|-----------------------|-----------------------|-----------------|-------------|
|  | Gillenfeld | Verbandsgemeinde Daun | Landkreis Vulkaneifel | Rheinland-Pfalz | Deutschland |
|  | Anzahl     | Anzahl                | Anzahl                | Anzahl          | Anzahl      |
| <b>Eigentumsform des Gebäudes</b>                |            |                       |                       |                 |             |
| Gemeinschaft von Wohnungseigentümern/-innen      | (33)       | 381                   | 1 132                 | 88 519          | 1 767 017   |
| Privatperson/-en                                 | 518        | 8 008                 | 22 381                | 1 060 228       | 15 968 275  |
| Wohnungsgenossenschaft                           | -          | -                     | -                     | 3 425           | 288 767     |
| Kommune oder kommunales Wohnungsunternehmen      | 3          | 19                    | 48                    | 12 683          | 332 089     |
| Privatwirtschaftliches Wohnungsunternehmen       | -          | 16                    | 47                    | 8 438           | 316 086     |
| Anderes privatwirtschaftliches Unternehmen       | -          | 28                    | 59                    | 4 760           | 131 832     |
| Bund oder Land                                   | -          | 3                     | 3                     | 1 109           | 44 215      |
| Organisation ohne Erwerbszweck (z.B. Kirche)     | -          | 16                    | 50                    | 4 313           | 74 337      |
| <b>Heizungsart</b>                               |            |                       |                       |                 |             |
| Fernheizung (Fernwärme)                          | -          | (81)                  | 317                   | 28 315          | 1 020 473   |
| Etagenheizung                                    | 6          | 117                   | 447                   | 69 769          | 1 218 091   |
| Blockheizung                                     | -          | 29                    | (89)                  | 5 500           | 186 429     |
| Zentralheizung                                   | 467        | 6 927                 | 18 994                | 964 750         | 14 951 706  |
| Einzel-/Mehrraumöfen (auch Nachtspeicherheizung) | (71)       | 1 173                 | 3 512                 | 103 185         | 1 435 746   |
| Keine Heizung im Gebäude oder in den Wohnungen   | 10         | (144)                 | 361                   | 11 956          | 110 173     |

## 1.3.2 Gebäude mit Wohnraum nach regionaler Einheit und Baujahr, Gebäudeart, Gebäudetyp, Zahl der Wohnungen, Eigentumsform und Heizungsart -in %-

|   | Gebäude    |                       |                       |                 |             |
|---|------------|-----------------------|-----------------------|-----------------|-------------|
|   | Gillenfeld | Verbandsgemeinde Daun | Landkreis Vulkaneifel | Rheinland-Pfalz | Deutschland |
|   | %          | %                     | %                     | %               | %           |
| <b>Baujahr</b>                            |            |                       |                       |                 |             |
| Vor 1919                                  | 12,5       | 14,8                  | 15,8                  | 15,4            | 14,0        |
| 1919 - 1948                               | 9,2        | 8,6                   | 9,3                   | 10,4            | 12,2        |
| 1949 - 1978                               | 38,6       | 39,8                  | 39,2                  | 39,1            | 38,0        |
| 1979 - 1986                               | (7,4)      | 11,3                  | 11,0                  | 10,2            | 9,7         |
| 1987 - 1990                               | (4,0)      | 3,5                   | 3,4                   | 4,0             | 3,9         |
| 1991 - 1995                               | 6,7        | 5,8                   | 5,8                   | 5,9             | 6,1         |
| 1996 - 2000                               | 11,4       | 7,9                   | 7,5                   | 6,7             | 7,6         |
| 2001 - 2004                               | 6,3        | 4,5                   | 4,1                   | 4,0             | 4,2         |
| 2005 - 2008                               | 4,0        | (2,5)                 | 2,8                   | 3,1             | 3,1         |
| 2009 und später                           | -          | (1,3)                 | 1,1                   | 1,2             | 1,2         |
| <b>Art des Gebäudes</b>                   |            |                       |                       |                 |             |
| Gebäude mit Wohnraum                      | 100,0      | 100,0                 | 100,0                 | 100,0           | 100,0       |
| Wohngebäude                               | 93,3       | 95,9                  | 96,1                  | 96,3            | 96,5        |
| Wohngebäude (ohne Wohnheime)              | 93,3       | 95,9                  | 96,1                  | 96,2            | 96,4        |
| Wohnheime                                 | -          | -                     | 0,0                   | 0,1             | 0,1         |
| Sonstige Gebäude mit Wohnraum             | 6,7        | 4,1                   | 3,9                   | 3,7             | 3,5         |
| <b>Gebäudetyp nach Zahl der Wohnungen</b> |            |                       |                       |                 |             |
| Freistehendes Haus Insgesamt              | 79,8       | 80,6                  | 80,0                  | 68,8            | 61,7        |
| mit 1 Wohnung                             | 59,7       | 62,7                  | 63,1                  | 50,5            | 41,6        |
| mit 2 Wohnungen                           | 14,4       | 12,8                  | 12,4                  | 12,2            | 12,5        |
| mit 3 und mehr Wohnungen                  | 5,6        | 5,0                   | 4,6                   | 6,1             | 7,6         |
| Doppelhaushälfte Insgesamt                | (6,9)      | 7,1                   | 7,2                   | 11,1            | 14,6        |
| mit 1 Wohnung                             | (4,5)      | 5,3                   | 5,4                   | 7,9             | 10,4        |
| mit 2 Wohnungen                           | 1,8        | 1,1                   | 1,3                   | 1,8             | 2,2         |
| mit 3 und mehr Wohnungen                  | 0,5        | 0,7                   | 0,6                   | 1,4             | 2,0         |
| Gereihtes Haus Insgesamt                  | 6,0        | 7,2                   | 8,0                   | 15,8            | 19,6        |
| mit 1 Wohnung                             | 4,3        | 5,4                   | 5,9                   | 10,1            | 11,1        |
| mit 2 Wohnungen                           | 1,1        | (0,9)                 | 1,1                   | 1,9             | 1,6         |
| mit 3 und mehr Wohnungen                  | 0,5        | 0,9                   | 1,0                   | 3,8             | 6,9         |
| Anderer Gebäudetyp Insgesamt              | 7,4        | 5,2                   | 4,8                   | 4,3             | 4,1         |
| mit 1 Wohnung                             | 5,2        | 3,9                   | 3,6                   | 2,8             | 2,2         |
| mit 2 Wohnungen                           | 1,6        | 0,7                   | (0,7)                 | 0,7             | 0,7         |
| mit 3 und mehr Wohnungen                  | 0,5        | (0,5)                 | 0,4                   | 0,8             | 1,2         |
| <b>Zahl der Wohnungen im Gebäude</b>      |            |                       |                       |                 |             |
| 1 Wohnung                                 | 73,8       | 77,4                  | 78,0                  | 71,3            | 65,2        |
| 2 Wohnungen                               | 19,0       | 15,5                  | 15,5                  | 16,5            | 17,1        |
| 3 - 6 Wohnungen                           | 7,2        | 6,2                   | 6,0                   | 9,7             | 11,9        |
| 7 - 12 Wohnungen                          | -          | 0,6                   | 0,4                   | 2,0             | 4,7         |
| 13 und mehr Wohnungen                     | -          | (0,3)                 | (0,1)                 | 0,5             | 1,2         |



Noch: 1.3.2 Gebäude mit Wohnraum nach regionaler Einheit und Baujahr, Gebäudeart, Gebäudetyp, Zahl der Wohnungen, Eigentumsform und Heizungsart -in %-

|  | Gebäude    |                       |                       |                 |             |
|--|------------|-----------------------|-----------------------|-----------------|-------------|
|  | Gillenfeld | Verbandsgemeinde Daun | Landkreis Vulkaneifel | Rheinland-Pfalz | Deutschland |
|  | %          | %                     | %                     | %               | %           |
| <b>Eigentumsform des Gebäudes</b>                |            |                       |                       |                 |             |
| Gemeinschaft von Wohnungseigentümern/-innen      | (6,0)      | 4,5                   | 4,8                   | 7,5             | 9,3         |
| Privatperson/-en                                 | 93,5       | 94,5                  | 94,4                  | 89,6            | 84,4        |
| Wohnungsgenossenschaft                           | -          | -                     | -                     | 0,3             | 1,5         |
| Kommune oder kommunales Wohnungsunternehmen      | 0,5        | 0,2                   | 0,2                   | 1,1             | 1,8         |
| Privatwirtschaftliches Wohnungsunternehmen       | -          | 0,2                   | 0,2                   | 0,7             | 1,7         |
| Anderes privatwirtschaftliches Unternehmen       | -          | 0,3                   | 0,2                   | 0,4             | 0,7         |
| Bund oder Land                                   | -          | 0,0                   | 0,0                   | 0,1             | 0,2         |
| Organisation ohne Erwerbszweck (z.B. Kirche)     | -          | 0,2                   | 0,2                   | 0,4             | 0,4         |
| <b>Heizungsart</b>                               |            |                       |                       |                 |             |
| Fernheizung (Fernwärme)                          | -          | (1,0)                 | 1,3                   | 2,4             | 5,4         |
| Etagenheizung                                    | 1,1        | 1,4                   | 1,9                   | 5,9             | 6,4         |
| Blockheizung                                     | -          | 0,3                   | (0,4)                 | 0,5             | 1,0         |
| Zentralheizung                                   | 84,3       | 81,8                  | 80,1                  | 81,5            | 79,0        |
| Einzel-/Mehrraumöfen (auch Nachtspeicherheizung) | (12,8)     | 13,8                  | 14,8                  | 8,7             | 7,6         |
| Keine Heizung im Gebäude oder in den Wohnungen   | 1,8        | (1,7)                 | 1,5                   | 1,0             | 0,6         |

Die relativen Ergebnisse beziehen sich auf die Gesamtzahl der Gebäude der jeweiligen regionalen Einheit je betrachtetem Gebäudemerkmal.

Die relativen Werte wurden durch Division von Ergebnissen nach Durchführung der Geheimhaltung errechnet.

## 2.1 Wohnungen in Gebäuden mit Wohnraum nach Art der Nutzung, Fläche der Wohnung, Zahl der Räume und Ausstattung

|  | Wohnungen in Gebäuden mit Wohnraum | davon                     |   |                         |  |
|--|------------------------------------|---------------------------|---|-------------------------|--|
|  |                                    | Wohnungen in Wohngebäuden | davon                                       |                         | Wohnungen in Sonstigen Gebäuden mit Wohnraum |
|  |                                    |                           | Wohnungen in Wohngebäuden (keine Wohnheime) | Wohnungen in Wohnheimen |  |
|  | Anzahl                             | Anzahl                    | Anzahl                                      | Anzahl                  | Anzahl                                       |
| <b>Insgesamt</b>                               |                                    |                           |   |                         |  |
| Insgesamt                                      | 719                                | 654                       | 654   | -                       | 65   |
| <b>Art der Wohnungsnutzung</b>                 |                                    |                           |   |                         |  |
| Von Eigentümer/-in bewohnt                     | 417                                | 399                       | 399   | -                       | (18)   |
| Zu Wohnzwecken vermietet (auch mietfrei)       | 236                                | 202                       | 202   | -                       | (34)   |
| Ferien- und Freizeitwohnung                    | 19                                 | 19                        | 19  | -                       | -  |
| Leer stehend                                   | 47                                 | 34                        | 34  | -                       | 13   |
| <b>Fläche der Wohnung in m²</b>                |                                    |                           |   |                         |  |
| Unter 40                                       | 9                                  | 9                         | 9   | -                       | -  |
| 40 - 59  | 30                                 | 24                        | 24  | -                       | 6  |
| 60 - 79  | (113)                              | (99)                      | (99)  | -                       | 14   |
| 80 - 99  | (131)                              | 110                       | 110   | -                       | (21)   |
| 100 - 119                                      | 139                                | 118                       | 118   | -                       | (21)   |
| 120 - 139                                      | 125                                | 122                       | 122   | -                       | 3  |
| 140 - 159                                      | 70                                 | 70                        | 70  | -                       | -  |
| 160 - 179                                      | 59                                 | (59)                      | (59)  | -                       | -  |
| 180 - 199                                      | 13                                 | 13                        | 13  | -                       | -  |
| 200 und mehr                                   | 30                                 | 30                        | 30  | -                       | -  |
| <b>Zahl der Räume</b>                          |                                    |                           |   |                         |  |
| 1 Raum   | -                                  | -                         | -   | -                       | -  |
| 2 Räume  | 26                                 | 23                        | 23  | -                       | 3  |
| 3 Räume  | (70)                               | (54)                      | (54)  | -                       | 16   |
| 4 Räume  | (146)                              | (121)                     | (121)                                       | -                       | 25   |
| 5 Räume  | 135                                | (117)                     | (117)                                       | -                       | 18   |
| 6 Räume  | 124                                | 121                       | 121   | -                       | 3  |
| 7 und mehr Räume                               | 218                                | 218                       | 218   | -                       | -  |
| <b>Ausstattung der Wohnung</b>                 |                                    |                           |   |                         |  |
| Badewanne/Dusche und WC vorhanden              | 716                                | 651                       | 651   | -                       | 65   |
| Badewanne/Dusche und WC nicht vorhanden        | 3                                  | 3                         | 3   | -                       | -  |
| Badewanne/Dusche vorhanden, WC nicht vorhanden | -                                  | -                         | -   | -                       | -  |
| Badewanne/Dusche nicht vorhanden, WC vorhanden | -                                  | -                         | -   | -                       | -  |

Bei den ausgewiesenen Wohnungszahlen sind gewerblich genutzte Wohnungen nicht, Diplomatenwohnungen/Wohnungen ausländischer Streitkräfte nur in der „Insgesamt-Zeile“ berücksichtigt.

## 2.2.1 Wohnungen in Gebäuden mit Wohnraum nach regionaler Einheit und Art der Nutzung, Fläche der Wohnung, Zahl der Räume und Ausstattung

|  | Wohnungen  |                       |                       |                 |             |
|--|------------|-----------------------|-----------------------|-----------------|-------------|
|  | Gillenfeld | Verbandsgemeinde Daun | Landkreis Vulkaneifel | Rheinland-Pfalz | Deutschland |
|  | Anzahl     | Anzahl                | Anzahl                | Anzahl          | Anzahl      |
| <b>Insgesamt</b>                               |            |                       |                       |                 |             |
| Insgesamt                                      | 719        | 11 745                | 31 880                | 2 010 559       | 40 563 320  |
| <b>Art der Wohnungsnutzung</b>                 |            |                       |                       |                 |             |
| Von Eigentümer/-in bewohnt                     | 417        | 6 961                 | 19 431                | 1 056 986       | 17 292 029  |
| Zu Wohnzwecken vermietet (auch mietfrei)       | 236        | 3 812                 | 9 426                 | 841 958         | 21 199 913  |
| Ferien- und Freizeitwohnung                    | 19         | 447                   | 1 486                 | 14 906          | 224 529     |
| Leer stehend                                   | 47         | 525                   | 1 533                 | 89 040          | 1 828 846   |
| <b>Fläche der Wohnung in m²</b>                |            |                       |                       |                 |             |
| Unter 40                                       | 9          | 209                   | 471                   | 79 051          | 2 177 061   |
| 40 - 59  | 30         | 994                   | 2 492                 | 219 658         | 7 288 734   |
| 60 - 79  | (113)      | 1 743                 | 4 570                 | 368 640         | 9 663 142   |
| 80 - 99  | (131)      | 2 017                 | 5 625                 | 363 190         | 6 987 435   |
| 100 - 119                                      | 139        | 1 827                 | 5 122                 | 281 553         | 4 913 194   |
| 120 - 139                                      | 125        | 2 080                 | 5 754                 | 282 169         | 4 211 779   |
| 140 - 159                                      | 70         | 1 288                 | 3 526                 | 181 337         | 2 394 089   |
| 160 - 179                                      | 59         | 705                   | 1 782                 | 86 315          | 1 117 240   |
| 180 - 199                                      | 13         | 347                   | 953                   | 53 728          | 686 793     |
| 200 und mehr                                   | 30         | 535                   | 1 581                 | 87 249          | 1 105 850   |
| <b>Zahl der Räume</b>                          |            |                       |                       |                 |             |
| 1 Raum   | -          | (119)                 | 290                   | 56 146          | 1 306 117   |
| 2 Räume  | 26         | 603                   | 1 524                 | 130 279         | 3 735 658   |
| 3 Räume  | (70)       | 1 529                 | 3 899                 | 335 419         | 8 890 843   |
| 4 Räume  | (146)      | 1 941                 | 5 534                 | 436 277         | 10 410 969  |
| 5 Räume  | 135        | 2 064                 | 5 864                 | 364 352         | 6 855 418   |
| 6 Räume  | 124        | 2 181                 | 6 002                 | 292 471         | 4 406 792   |
| 7 und mehr Räume                               | 218        | 3 308                 | 8 763                 | 387 946         | 4 939 520   |
| <b>Ausstattung der Wohnung</b>                 |            |                       |                       |                 |             |
| Badewanne/Dusche und WC vorhanden              | 716        | 11 658                | 31 595                | 1 970 139       | 39 916 059  |
| Badewanne/Dusche und WC nicht vorhanden        | 3          | (18)                  | (99)                  | 6 506           | 308 371     |
| Badewanne/Dusche vorhanden, WC nicht vorhanden | -          | 12                    | (37)                  | 4 165           | 104 585     |
| Badewanne/Dusche nicht vorhanden, WC vorhanden | -          | 57                    | (145)                 | 22 080          | 216 302     |

Bei den ausgewiesenen Wohnungszahlen sind gewerblich genutzte Wohnungen nicht, Diplomatenwohnungen/Wohnungen ausländischer Streitkräfte nur in der „Insgesamt-Zeile“ berücksichtigt.

## 2.2.2 Wohnungen in Gebäuden mit Wohnraum nach regionaler Einheit und Art der Nutzung, Fläche der Wohnung, Zahl der Räume und Ausstattung -in %-

|  | Wohnungen  |                       |                       |                 |             |
|--|------------|-----------------------|-----------------------|-----------------|-------------|
|  | Gillenfeld | Verbandsgemeinde Daun | Landkreis Vulkaneifel | Rheinland-Pfalz | Deutschland |
|  | %          | %                     | %                     | %               | %           |
| <b>Art der Wohnungsnutzung</b>                 |            |                       |                       |                 |             |
| Von Eigentümer/-in bewohnt                     | 58,0       | 59,3                  | 61,0                  | 52,8            | 42,6        |
| Zu Wohnzwecken vermietet (auch mietfrei)       | 32,8       | 32,5                  | 29,6                  | 42,0            | 52,3        |
| Ferien- und Freizeitwohnung                    | 2,6        | 3,8                   | 4,7                   | 0,7             | 0,6         |
| Leer stehend                                   | 6,5        | 4,5                   | 4,8                   | 4,4             | 4,5         |
| <b>Fläche der Wohnung in m²</b>                |            |                       |                       |                 |             |
| Unter 40                                       | 1,3        | 1,8                   | 1,5                   | 3,9             | 5,4         |
| 40 - 59  | 4,2        | 8,5                   | 7,8                   | 11,0            | 18,0        |
| 60 - 79  | (15,7)     | 14,8                  | 14,3                  | 18,4            | 23,8        |
| 80 - 99  | (18,2)     | 17,2                  | 17,6                  | 18,1            | 17,2        |
| 100 - 119                                      | 19,3       | 15,6                  | 16,1                  | 14,1            | 12,1        |
| 120 - 139                                      | 17,4       | 17,7                  | 18,1                  | 14,1            | 10,4        |
| 140 - 159                                      | 9,7        | 11,0                  | 11,1                  | 9,1             | 5,9         |
| 160 - 179                                      | 8,2        | 6,0                   | 5,6                   | 4,3             | 2,8         |
| 180 - 199                                      | 1,8        | 3,0                   | 3,0                   | 2,7             | 1,7         |
| 200 und mehr                                   | 4,2        | 4,6                   | 5,0                   | 4,4             | 2,7         |
| <b>Zahl der Räume</b>                          |            |                       |                       |                 |             |
| 1 Raum   | -          | (1,0)                 | 0,9                   | 2,8             | 3,2         |
| 2 Räume  | 3,6        | 5,1                   | 4,8                   | 6,5             | 9,2         |
| 3 Räume  | (9,7)      | 13,0                  | 12,2                  | 16,7            | 21,9        |
| 4 Räume  | (20,3)     | 16,5                  | 17,4                  | 21,8            | 25,7        |
| 5 Räume  | 18,8       | 17,6                  | 18,4                  | 18,2            | 16,9        |
| 6 Räume  | 17,2       | 18,6                  | 18,8                  | 14,6            | 10,9        |
| 7 und mehr Räume                               | 30,3       | 28,2                  | 27,5                  | 19,4            | 12,2        |
| <b>Ausstattung der Wohnung</b>                 |            |                       |                       |                 |             |
| Badewanne/Dusche und WC vorhanden              | 99,6       | 99,3                  | 99,1                  | 98,4            | 98,4        |
| Badewanne/Dusche und WC nicht vorhanden        | 0,4        | (0,2)                 | (0,3)                 | 0,3             | 0,8         |
| Badewanne/Dusche vorhanden, WC nicht vorhanden | -          | 0,1                   | (0,1)                 | 0,2             | 0,3         |
| Badewanne/Dusche nicht vorhanden, WC vorhanden | -          | 0,5                   | (0,5)                 | 1,1             | 0,5         |

Bei den ausgewiesenen Wohnungszahlen sind gewerblich genutzte Wohnungen, Diplomatenwohnungen/Wohnungen ausländischer Streitkräfte nicht berücksichtigt.

Die relativen Ergebnisse beziehen sich auf die Gesamtzahl der Gebäude der jeweiligen regionalen Einheit je betrachtetem Gebäudemerkmal.

Die relativen Werte wurden durch Division von Ergebnissen nach Durchführung der Geheimhaltung errechnet.

## 3.1 Gebäude- und Wohnungskennzahlen im regionalen Vergleich

| Gebiet                             | Kennzahlen für Gebäude und Wohnungen |  |   |
|------------------------------------|--------------------------------------|--|---|
|                                    | Eigentümerquote<br>(Wohnungen)       | Durchschnittliche<br>Wohnungsgröße in m² | Durchschnittliche Anzahl<br>der Wohnungen je<br>Wohngebäude |
|                                    | %                                    | m²                                       | Anzahl  |
| <b>Verbandsgemeinde Daun</b>       | 66                                   | 111                                      | 1   |
| Betteldorf                         | .                                    | .  | 1   |
| Bleckhausen                        | .                                    | .  | 1   |
| Brockscheid                        | .                                    | .  | 1   |
| Darscheid                          | .                                    | .  | 1   |
| Daun, Stadt                        | 51                                   | 105                                      | 2   |
| Demerath                           | .                                    | .  | 1   |
| Deudesfeld                         | .                                    | .  | 1   |
| Dockweiler                         | .                                    | .  | 1   |
| Dreis-Brück                        | 77                                   | 119                                      | 1   |
| Ellscheid                          | 78                                   | .  | 1   |
| Gefell                             | .                                    | .  | 1   |
| <b>Gillenfild</b>                  | 66                                   | .  | 1   |
| Hinterweiler                       | .                                    | 126                                      | 1   |
| Hörscheid                          | .                                    | .  | 1   |
| Immerath                           | .                                    | .  | 1   |
| Kirchweiler                        | .                                    | .  | 1   |
| Kradenbach                         | .                                    | .  | 1   |
| Mehren                             | 62                                   | 113                                      | 1   |
| Meisburg                           | .                                    | .  | 1   |
| Mückeln                            | 76                                   | .  | 1   |
| Nerdlen                            | .                                    | .  | 1   |
| Niederstadtfeld                    | .                                    | .  | 1   |
| Oberstadtfeld                      | .                                    | .  | 1   |
| Sarmersbach                        | .                                    | .  | 1   |
| Saxler                             | .                                    | .  | 1   |
| Schalkenmehren                     | .                                    | .  | 1   |
| Schutz                             | .                                    | .  | 1   |
| Schönbach                          | .                                    | .  | 1   |
| Steineberg                         | .                                    | .  | 1   |
| Steiningen                         | .                                    | .  | 1   |
| Strohn                             | .                                    | .  | 1   |
| Strotzbüsch                        | .                                    | 110                                      | 1   |
| Udler                              | .                                    | .  | 1   |
| Utzerath                           | 86                                   | .  | 1   |
| Wallenborn                         | .                                    | .  | 1   |
| Weidenbach                         | .                                    | .  | 1   |
| Winkel (Eifel)                     | .                                    | .  | 1   |
| Üdersdorf                          | 74                                   | .  | 1   |
| <b>Verbandsgemeinde Gerolstein</b> | 67                                   | 110                                      | 1   |
| Berlingen                          | .                                    | .  | 1   |
| Birresborn                         | .                                    | .  | 1   |
| Densborn                           | .                                    | 114                                      | 1   |
| Duppach                            | .                                    | .  | 1   |
| Gerolstein, Stadt                  | 59                                   | 108                                      | 1   |
| Hohenfels-Essingen                 | .                                    | .  | 1   |
| Kalenborn-Scheuern                 | .                                    | .  | 1   |
| Kopp                               | .                                    | .  | 1   |
| Mürtenbach                         | .                                    | .  | 1   |
| Neroth                             | .                                    | .  | 1   |
| Pelm                               | .                                    | .  | 1   |

## Noch: 3.1 Gebäude- und Wohnungskennzahlen im regionalen Vergleich

| Gebiet                      | Kennzahlen für Gebäude und Wohnungen |  |   |
|-----------------------------|--------------------------------------|--|---|
|                             | Eigentümerquote<br>(Wohnungen)       | Durchschnittliche<br>Wohnungsgröße in m² | Durchschnittliche Anzahl<br>der Wohnungen je<br>Wohngebäude |
|                             | %                                    | m²                                       | Anzahl  |
| Rockeskyll                  | .                                    | 114                                      | 1   |
| Salm                        | .                                    | .  | 1   |
| Verbandsgemeinde Hillesheim | 70                                   | 115                                      | 1   |
| Basberg                     | .                                    | .  | 1   |
| Berndorf                    | .                                    | .  | 1   |
| Dohm-Lammersdorf            | .                                    | .  | 1   |
| Hillesheim, Stadt           | 57                                   | .  | 2   |
| Kerpen (Eifel)              | .                                    | .  | 1   |
| Nohn                        | .                                    | .  | 1   |
| Oberbettingen               | .                                    | .  | 1   |
| Oberehe-Stroheich           | .                                    | .  | 1   |
| Walsdorf                    | .                                    | .  | 1   |
| Wiesbaum                    | .                                    | .  | 1   |
| Üxheim                      | .                                    | .  | 1   |
| Verbandsgemeinde Kelberg    | 74                                   | .  | 1   |
| Arbach                      | .                                    | .  | 1   |
| Beinhausen                  | .                                    | .  | 1   |
| Bereborn                    | .                                    | .  | 1   |
| Berenbach                   | .                                    | .  | 1   |
| Bodenbach                   | .                                    | 122                                      | 1   |
| Bongard                     | .                                    | 116                                      | 1   |
| Borler                      | .                                    | .  | 1   |
| Boxberg                     | .                                    | .  | 1   |
| Brücktal                    | .                                    | .  | 2   |
| Drees                       | .                                    | .  | 1   |
| Gelenberg                   | 87                                   | 128                                      | 1   |
| Gunderath                   | .                                    | .  | 1   |
| Horperath                   | .                                    | .  | 1   |
| Höchstberg                  | .                                    | .  | 1   |
| Hörschhausen                | .                                    | .  | 1   |
| Kaperich                    | .                                    | .  | 1   |
| Katzwinkel                  | 87                                   | .  | 1   |
| Kelberg                     | 65                                   | 119                                      | 1   |
| Kirsbach                    | .                                    | .  | 1   |
| Kolverath                   | .                                    | .  | 1   |
| Kötterichen                 | .                                    | 114                                      | 1   |
| Lirstal                     | .                                    | 100                                      | 1   |
| Mannebach                   | .                                    | .  | 1   |
| Mosbruch                    | 90                                   | .  | 1   |
| Neichen                     | .                                    | .  | 1   |
| Nitz                        | .                                    | .  | 2   |
| Oberelz                     | .                                    | .  | 1   |
| Reimerath                   | .                                    | .  | 1   |
| Retterath                   | .                                    | .  | 1   |
| Sassen                      | .                                    | .  | 1   |
| Uersfeld                    | .                                    | .  | 1   |
| Ueß                         | .                                    | .  | 1   |
| Welcherath                  | .                                    | .  | 1   |
| Verbandsgemeinde Obere Kyll | 72                                   | 111                                      | 1   |
| Birgel                      | .                                    | .  | 1   |
| Esch                        | .                                    | .  | 1   |
| Feusdorf                    | 80                                   | 120                                      | 1   |

## Noch: 3.1 Gebäude- und Wohnungskennzahlen im regionalen Vergleich

| Gebiet                       | Kennzahlen für Gebäude und Wohnungen |  |   |
|------------------------------|--------------------------------------|--|---|
|                              | Eigentümerquote<br>(Wohnungen)       | Durchschnittliche<br>Wohnungsgröße in m² | Durchschnittliche Anzahl<br>der Wohnungen je<br>Wohngebäude |
|                              | %                                    | m²                                       | Anzahl  |
| Gönnersdorf                  | .                                    | .  | 1   |
| Hallschlag                   | .                                    | .  | 1   |
| Jünkerath                    | 62                                   | .  | 1   |
| Kerschenbach                 | .                                    | .  | 1   |
| Lissendorf                   | 67                                   | 99                                       | 1   |
| Ormont                       | .                                    | .  | 1   |
| Reuth                        | .                                    | .  | 2   |
| Scheid                       | 88                                   | .  | 1   |
| Schüller                     | .                                    | .  | 1   |
| Stadtkyll                    | .                                    | .  | 1   |
| Steffeln                     | .                                    | .  | 1   |
| <b>Landkreis Vulkaneifel</b> | 68,6                                 | .  | 1,4   |
| <b>Rheinland-Pfalz</b>       | 57,1                                 | 104,2                                    | 1,7   |
| <b>Deutschland</b>           | 45,9                                 | 91,4                                     | 2,1   |

Die Kennzahlen wurden durch Division von Originalergebnissen vor Geheimhaltung errechnet. Kennzahlwerte, die Rückschlüsse auf diese Originalergebnisse ermöglichen würden, wurden gesperrt.

Weitere Informationen zur jeweiligen Berechnung sind dem Bereich der Definitionen zu entnehmen.

## 3.2 Weitere Wohnungskennzahlen im regionalen Vergleich

| Gebiet                             | Kennzahlen für Wohnungen                  |                             |   |
|------------------------------------|---|-----------------------------|---|
|                                    | Anteil des selbst genutzten Wohneigentums | Leerstandsquote (Wohnungen) | Anteil des zu Wohnzwecken vermieteten Wohneigentums (auch mietfrei) |
|                                    | %   | %                           | %   |
| <b>Verbandsgemeinde Daun</b>       | 63  | 4                           | 33  |
| Betteldorf                         | .   | .                           | .   |
| Bleckhausen                        | .   | .                           | .   |
| Brockscheid                        | .   | .                           | .   |
| Darscheid                          | .   | .                           | .   |
| Daun, Stadt                        | 49  | 3                           | 48  |
| Demerath                           | .   | 6                           | 17  |
| Deudesfeld                         | .   | .                           | 20  |
| Dockweiler                         | .   | .                           | .   |
| Dreis-Brück                        | .   | 5                           | 21  |
| Ellscheid                          | .   | .                           | .   |
| Gefell                             | .   | -                           | .   |
| <b>Gillenfeld</b>                  | 63  | 5                           | 32  |
| Hinterweiler                       | .   | .                           | .   |
| Hörscheid                          | .   | .                           | .   |
| Immerath                           | .   | 5                           | .   |
| Kirchweiler                        | .   | 6                           | .   |
| Kradenbach                         | .   | .                           | .   |
| Mehren                             | 59  | 5                           | 36  |
| Meisburg                           | .   | .                           | .   |
| Mückeln                            | .   | .                           | 24  |
| Nerdlen                            | .   | 4                           | .   |
| Niederstadtfeld                    | 76  | .                           | .   |
| Oberstadtfeld                      | .   | .                           | .   |
| Sarmersbach                        | .   | .                           | .   |
| Saxler                             | 69  | .                           | .   |
| Schalkenmehren                     | .   | .                           | .   |
| Schutz                             | .   | .                           | .   |
| Schönbach                          | .   | .                           | .   |
| Steineberg                         | 79  | .                           | .   |
| Steiningen                         | 69  | .                           | .   |
| Strohn                             | .   | .                           | .   |
| Strotzbüsch                        | 69  | .                           | .   |
| Udler                              | .   | .                           | .   |
| Utzerath                           | .   | .                           | 13  |
| Wallenborn                         | .   | 7                           | .   |
| Weidenbach                         | .   | .                           | .   |
| Winkel (Eifel)                     | .   | .                           | .   |
| Üdersdorf                          | 71  | 4                           | 25  |
| <b>Verbandsgemeinde Gerolstein</b> | 64  | 5                           | 31  |
| Berlingen                          | .   | .                           | .   |
| Birresborn                         | .   | 7                           | .   |
| Densborn                           | .   | .                           | .   |
| Duppach                            | .   | 9                           | .   |
| Gerolstein, Stadt                  | 57  | 5                           | 39  |
| Hohenfels-Essingen                 | .   | 4                           | .   |
| Kalenborn-Scheuern                 | .   | .                           | .   |
| Kopp                               | .   | .                           | .   |
| Mürtenbach                         | 68  | .                           | .   |
| Neroth                             | 75  | .                           | .   |
| Pelm                               | 67  | .                           | .   |



## Noch: 3.2 Weitere Wohnungskennzahlen im regionalen Vergleich

| Gebiet                      | Kennzahlen für Wohnungen                  |                             |   |
|-----------------------------|---|-----------------------------|---|
|                             | Anteil des selbst genutzten Wohneigentums | Leerstandsquote (Wohnungen) | Anteil des zu Wohnzwecken vermieteten Wohneigentums (auch mietfrei) |
|                             | %   | %                           | %   |
| Rockeskyll                  | .   | .                           | .   |
| Salm                        | .   | .                           | .   |
| Verbandsgemeinde Hillesheim | 67  | 4                           | 29  |
| Basberg                     | .   | .                           | .   |
| Berndorf                    | 75  | .                           | .   |
| Dohm-Lammersdorf            | .   | .                           | .   |
| Hillesheim, Stadt           | 55  | .                           | 42  |
| Kerpen (Eifel)              | .   | 7                           | .   |
| Nohn                        | .   | .                           | .   |
| Oberbettingen               | .   | 1                           | .   |
| Oberehe-Stroheich           | 82  | .                           | 15  |
| Walsdorf                    | .   | 6                           | .   |
| Wiesbaum                    | .   | .                           | .   |
| Üxheim                      | 74  | .                           | .   |
| Verbandsgemeinde Kelberg    | 71  | 5                           | 24  |
| Arbach                      | .   | .                           | .   |
| Beinhausen                  | .   | -                           | .   |
| Bereborn                    | .   | .                           | .   |
| Berenbach                   | .   | .                           | .   |
| Bodenbach                   | .   | 3                           | .   |
| Bongard                     | 71  | .                           | .   |
| Borler                      | .   | .                           | .   |
| Boxberg                     | .   | .                           | 25  |
| Brücktal                    | .   | .                           | .   |
| Drees                       | .   | .                           | .   |
| Gelenberg                   | .   | .                           | .   |
| Gunderath                   | .   | .                           | .   |
| Horperath                   | .   | .                           | .   |
| Höchstberg                  | .   | .                           | .   |
| Hörschhausen                | .   | .                           | .   |
| Kaperich                    | .   | .                           | .   |
| Katzwinkel                  | .   | .                           | 13  |
| Kelberg                     | 61  | .                           | .   |
| Kirsbach                    | .   | -                           | .   |
| Kolverath                   | .   | .                           | .   |
| Kötterichen                 | .   | .                           | 23  |
| Lirstal                     | .   | .                           | .   |
| Mannebach                   | .   | .                           | .   |
| Mosbruch                    | .   | .                           | .   |
| Neichen                     | .   | .                           | .   |
| Nitz                        | .   | .                           | .   |
| Oberelz                     | .   | .                           | .   |
| Reimerath                   | .   | .                           | .   |
| Retterath                   | 74  | .                           | 21  |
| Sassen                      | .   | .                           | .   |
| Uersfeld                    | .   | .                           | .   |
| Ueß                         | .   | -                           | .   |
| Welcherath                  | .   | .                           | .   |
| Verbandsgemeinde Obere Kyll | 67  | 7                           | 26  |
| Birgel                      | .   | 7                           | .   |
| Esch                        | .   | .                           | .   |

## Noch: 3.2 Weitere Wohnungskennzahlen im regionalen Vergleich

| Gebiet                       | Kennzahlen für Wohnungen                  |                             |   |
|------------------------------|---|-----------------------------|---|
|                              | Anteil des selbst genutzten Wohneigentums | Leerstandsquote (Wohnungen) | Anteil des zu Wohnzwecken vermieteten Wohneigentums (auch mietfrei) |
|                              | %   | %                           | %   |
| Feusdorf                     | .   | .                           | .   |
| Gönnersdorf                  | .   | .                           | .   |
| Hallschlag                   | .   | .                           | .   |
| Jünkerath                    | .   | .                           | 35  |
| Kerschenbach                 | 78  | .                           | .   |
| Lissendorf                   | .   | .                           | .   |
| Ormont                       | .   | 4                           | .   |
| Reuth                        | .   | 4                           | .   |
| Scheid                       | .   | .                           | 12  |
| Schüller                     | .   | .                           | .   |
| Stadtkyll                    | .   | .                           | .   |
| Steffeln                     | .   | .                           | .   |
| <b>Landkreis Vulkaneifel</b> | 65,3                                      | 4,9                         | 29,8  |
| <b>Rheinland-Pfalz</b>       | 54,7                                      | 4,3                         | 41  |
| <b>Deutschland</b>           | 43,9                                      | 4,4                         | 51,7  |

Die Kennzahlen wurden durch Division von Originalergebnissen vor Geheimhaltung errechnet. Kennzahlwerte, die Rückschlüsse auf diese Originalergebnisse ermöglichen würden, wurden gesperrt.

Weitere Informationen zur jeweiligen Berechnung sind dem Bereich der Definitionen zu entnehmen.

#### 4.1 Haushalte nach Typ des privaten Haushalts (nach Familien) und Art der Wohnungsnutzung, Fläche der Wohnung und Zahl der Räume

|  | Insgesamt | Typ des privaten Haushalts (nach Familien) |                     |                     |                              |  |
|--|-----------|--|---------------------|---------------------|------------------------------|--|
|  |           | Einpersonenhaushalte<br>(Singlehaushalte)  | Paare ohne Kind(er) | Paare mit Kind(ern) | Alleinerziehende Elternteile | Mehrpersonenhaushalte ohne Kernfamilie |
|  | Anzahl    | Anzahl                                     | Anzahl              | Anzahl              | Anzahl                       | Anzahl                                 |
| <b>Insgesamt</b>                         |           |  |                     |                     |                              |  |
| Insgesamt                                | 619       | 179  | (193)               | 182                 | (47)                         | 18                                     |
| <b>Art der Wohnungsnutzung</b>           |           |  |                     |                     |                              |  |
| Von Eigentümer/-in bewohnt               | 395       | (56)                                       | (144)               | 158                 | (25)                         | 12                                     |
| Zu Wohnzwecken vermietet (auch mietfrei) | 215       | (117)                                      | 46                  | 24                  | (22)                         | 6                                      |
| <b>Fläche der Wohnung in m²</b>          |           |  |                     |                     |                              |  |
| Unter 40                                 | 9         | 9  | -                   | -                   | -                            | -                                      |
| 40 - 59                                  | 27        | 24   | -                   | -                   | 3                            | -                                      |
| 60 - 79                                  | (92)      | 50   | 27                  | 6                   | (3)                          | 6                                      |
| 80 - 99                                  | 98        | (22)                                       | (39)                | 22                  | 9                            | 6                                      |
| 100 - 119                                | (124)     | 27   | (51)                | 30                  | 13                           | 3                                      |
| 120 - 139                                | 113       | (28)                                       | 44                  | (32)                | 6                            | 3                                      |
| 140 - 159                                | 64        | 6  | 14                  | 38                  | 6                            | -                                      |
| 160 - 179                                | 56        | 6  | 15                  | (35)                | -                            | -                                      |
| 180 - 199                                | (6)       | -  | -                   | 6                   | -                            | -                                      |
| 200 und mehr                             | 30        | 7  | 3                   | 13                  | 7                            | -                                      |
| <b>Zahl der Räume</b>                    |           |  |                     |                     |                              |  |
| 1 Raum                                   | -         | -  | -                   | -                   | -                            | -                                      |
| 2 Räume                                  | 19        | 13   | 3                   | -                   | 3                            | -                                      |
| 3 Räume                                  | (60)      | 50   | (7)                 | 3                   | -                            | -                                      |
| 4 Räume                                  | (115)     | 41   | (37)                | 16                  | 15                           | 6                                      |
| 5 Räume                                  | 120       | 38   | (43)                | (26)                | 10                           | 3                                      |
| 6 Räume                                  | 111       | 9  | 38                  | (55)                | (3)                          | 6                                      |
| 7 und mehr Räume                         | 194       | 28   | 65                  | (82)                | 16                           | 3                                      |

Nicht ausgewiesen werden unter „Art der Wohnungsnutzung“ Haushalte in Wohnungen, die als Ferien- und Freizeitwohnungen genutzt werden. Bei der Untergliederung nach den anderen Wohnungsmerkmalen sind diese allerdings enthalten.

Bei den ausgewiesenen Haushaltszahlen sind Haushalte in Diplomatenwohnungen/Wohnungen ausländischer Streitkräfte nur in der "Insgesamt-Zeile" berücksichtigt.

#### 4.2 Haushalte nach Größe des privaten Haushalts und Art der Wohnungsnutzung, Fläche der Wohnung und Zahl der Räume

|  | Insgesamt | Größe des privaten Haushalts |            |            |            |            |                     |
|--|-----------|------------------------------|------------|------------|------------|------------|---------------------|
|  |           | 1 Person                     | 2 Personen | 3 Personen | 4 Personen | 5 Personen | 6 und mehr Personen |
|  | Anzahl    | Anzahl                       | Anzahl     | Anzahl     | Anzahl     | Anzahl     | Anzahl              |
| <b>Insgesamt</b>                         |           |                              |            |            |            |            |                     |
| Insgesamt                                | 619       | 179                          | 234        | (86)       | (111)      | (9)        | -                   |
| <b>Art der Wohnungsnutzung</b>           |           |                              |            |            |            |            |                     |
| Von Eigentümer/-in bewohnt               | 395       | (56)                         | (169)      | (62)       | (99)       | (9)        | -                   |
| Zu Wohnzwecken vermietet (auch mietfrei) | 215       | (117)                        | (62)       | 24         | 12         | -          | -                   |
| <b>Fläche der Wohnung in m²</b>          |           |                              |            |            |            |            |                     |
| Unter 40                                 | 9         | 9                            | -          | -          | -          | -          | -                   |
| 40 - 59                                  | 27        | 24                           | 3          | -          | -          | -          | -                   |
| 60 - 79                                  | (92)      | 50                           | (33)       | 6          | 3          | -          | -                   |
| 80 - 99                                  | 98        | (22)                         | (51)       | 12         | 13         | -          | -                   |
| 100 - 119                                | (124)     | 27                           | (58)       | 19         | 20         | -          | -                   |
| 120 - 139                                | 113       | (28)                         | 47         | 18         | 17         | 3          | -                   |
| 140 - 159                                | 64        | 6                            | 17         | 19         | 22         | -          | -                   |
| 160 - 179                                | 56        | 6                            | 15         | 12         | 20         | 3          | -                   |
| 180 - 199                                | (6)       | -                            | -          | -          | 6          | -          | -                   |
| 200 und mehr                             | 30        | 7                            | 10         | -          | 10         | 3          | -                   |
| <b>Zahl der Räume</b>                    |           |                              |            |            |            |            |                     |
| 1 Raum                                   | -         | -                            | -          | -          | -          | -          | -                   |
| 2 Räume                                  | 19        | 13                           | 6          | -          | -          | -          | -                   |
| 3 Räume                                  | (60)      | 50                           | (7)        | -          | 3          | -          | -                   |
| 4 Räume                                  | (115)     | 41                           | (52)       | 12         | 10         | -          | -                   |
| 5 Räume                                  | 120       | 38                           | 47         | 18         | 17         | -          | -                   |
| 6 Räume                                  | 111       | 9                            | 47         | 21         | (31)       | 3          | -                   |
| 7 und mehr Räume                         | 194       | 28                           | 75         | 35         | 50         | (6)        | -                   |

Nicht ausgewiesen werden unter „Art der Wohnungsnutzung“ Haushalte in Wohnungen, die als Ferien- und Freizeitwohnungen genutzt werden. Bei der Untergliederung nach den anderen Wohnungsmerkmalen sind diese allerdings enthalten.

Bei den ausgewiesenen Haushaltszahlen sind Haushalte in Diplomatenwohnungen/Wohnungen ausländischer Streitkräfte nur in der "Insgesamt-Zeile" berücksichtigt.

## 4.3 Haushalte nach Seniorenstatus des privaten Haushalts und Art der Wohnungsnutzung, Fläche der Wohnung und Zahl der Räume

|  | Insgesamt | Seniorenstatus eines privaten Haushalts      |  |                                |
|--|-----------|--|--|--------------------------------|
|  |           | Haushalte mit ausschließlich Senioren/-innen | Haushalte mit Senioren/-innen und Jüngeren | Haushalte ohne Senioren/-innen |
|  | Anzahl    | Anzahl                                       | Anzahl                                     | Anzahl                         |
| <b>Insgesamt</b>                         |           |  |  |                                |
| Insgesamt                                | 619       | 124  | (43)                                       | 452                            |
| <b>Art der Wohnungsnutzung</b>           |           |  |  |                                |
| Von Eigentümer/-in bewohnt               | 395       | (76)   | 40   | 279                            |
| Zu Wohnzwecken vermietet (auch mietfrei) | 215       | (42)   | 3  | 170                            |
| <b>Fläche der Wohnung in m²</b>          |           |  |  |                                |
| Unter 40                                 | 9         | 3  | -  | 6                              |
| 40 - 59                                  | 27        | 9  | -  | 18                             |
| 60 - 79                                  | (92)      | 20   | 3  | (69)                           |
| 80 - 99                                  | 98        | (19)   | 6  | (73)                           |
| 100 - 119                                | (124)     | (38)   | 12   | 74                             |
| 120 - 139                                | 113       | 18   | 9  | 86                             |
| 140 - 159                                | 64        | 11   | 7  | (46)                           |
| 160 - 179                                | 56        | 3  | 3  | (50)                           |
| 180 - 199                                | (6)       | -  | -  | 6                              |
| 200 und mehr                             | 30        | 3  | 3  | 24                             |
| <b>Zahl der Räume</b>                    |           |  |  |                                |
| 1 Raum                                   | -         | -  | -  | -                              |
| 2 Räume                                  | 19        | 3  | -  | 16                             |
| 3 Räume                                  | (60)      | 16   | -  | (44)                           |
| 4 Räume                                  | (115)     | 16   | 6  | (93)                           |
| 5 Räume                                  | 120       | 30   | 12   | 78                             |
| 6 Räume                                  | 111       | 21   | 6  | 84                             |
| 7 und mehr Räume                         | 194       | 38   | 19   | 137                            |

Nicht ausgewiesen werden unter „Art der Wohnungsnutzung“ Haushalte in Wohnungen, die als Ferien- und Freizeitwohnungen genutzt werden. Bei der Untergliederung nach den anderen Wohnungsmerkmalen sind diese allerdings enthalten.

Bei den ausgewiesenen Haushaltszahlen sind Haushalte in Diplomatenwohnungen/Wohnungen ausländischer Streitkräfte nur in der "Insgesamt-Zeile" berücksichtigt.

## Definitionen

### Verwendete Symbolik

| Symbol   | Erläuterung  |
|--|--|
| –  | Nichts vorhanden <sup>1)</sup>   |
| 0  | Weniger als die Hälfte von 1 in der letzten besetzten Stelle, jedoch mehr als nichts                                 |
| ( )  | Aussagewert eingeschränkt, da der Zahlenwert durch das Geheimhaltungsverfahren relativ stark verändert wurde         |
| .  | Keine Angabe, da der Zahlenwert geheim zu halten ist oder durch das Geheimhaltungsverfahren zu stark verändert wurde |
| Abweichungen in den Summen durch Runden der Zahlen |  |

| Merkmal   | Definition   |
|---|--|
| Anteil der zu Wohnzwecken vermieteten Wohnungen (auch mietfrei) | Der Anteil der zu Wohnzwecken vermieteten Wohnungen (auch mietfrei) stellt den Anteil der zu Wohnzwecken vermieteten (oder mietfrei überlassenen) Wohnungen an allen bewohnten und leer stehenden Wohnungen dar. Nicht berücksichtigt sind: Ferien- und Freizeitwohnungen, Diplomatenwohnungen/ Wohnungen ausländischer Streitkräfte sowie gewerblich genutzte Wohnungen. Die Berechnung erfolgt für Wohnungen in Wohngebäuden (ohne Wohnheime).   |
| Anteil des selbstgenutzten Wohneigentums                        | Der Anteil des selbstgenutzten Wohneigentums stellt den Anteil der von Eigentümerinnen/ Eigentümern bewohnten Wohnungen an allen bewohnten und leer stehenden Wohnungen dar. Nicht berücksichtigt sind: Ferien- und Freizeitwohnungen, Diplomatenwohnungen/ Wohnungen ausländischer Streitkräfte sowie gewerblich genutzte Wohnungen. Die Berechnung erfolgt für Wohnungen in Wohngebäuden (ohne Wohnheime).   |
| Art der Wohnungsnutzung   | <p>Die Art der Wohnungsnutzung beschreibt, ob und von wem (Mieter/-in oder Eigentümer/-in) die Wohnung zum Stichtag genutzt wird.</p> <p><b>Von Eigentümer/-in bewohnt</b></p> <p>► Wenn mindestens eine/-r der Bewohner/-innen Eigentümer/-in der Wohnung ist.</p> <p><b>Zu Wohnzwecken vermietet (auch mietfrei)</b></p> <p>► Wenn keine/-r der Bewohner/-innen Eigentümer/-in der Wohnung ist, unabhängig davon, ob für die Wohnung Miete gezahlt wird oder diese mietfrei überlassen ist.</p> <p><b>Ferien- und Freizeitwohnung</b></p> <p>► Wohnung, in der Personen lediglich ihre Freizeit verbringen (z. B. am Wochenende, während des Urlaubs, der Ferien usw.). Sie kann von einem privaten Eigentümer/ einer privaten Eigentümerin selbst genutzt oder dauerhaft an eine dritte Person zur Freizeitnutzung vermietet (oder kostenlos überlassen) werden. Ferienwohnungen, die ständig gewerblich-hotelmäßig genutzt werden, gehören nicht dazu.</p> <p><b>Leer stehend</b></p> <p>► Wenn die Wohnung am Stichtag 9. Mai 2011 weder zu Wohnzwecken vermietet (auch mietfrei) ist, noch von dem Eigentümer/ der Eigentümerin selbst genutzt wird und auch keine Ferien- und Freizeitwohnung ist. Wenn die Wohnung wegen Umbau/ Modernisierung – bei Weiterbestehen des Mietverhältnisses – vorübergehend nicht genutzt werden kann, gilt diese Wohnung nicht als leer stehend.</p> <p><b>Diplomaten-/ Streitkräftewohnung</b></p> <p>► Eine Diplomatenwohnung/ Wohnung ausländischer Streitkräfte liegt immer dann vor, wenn mindestens einer der Bewohner oder eine der Bewohnerinnen einer ausländischen diplomatischen Vertretung, den ausländischen Streitkräften o. Ä. angehört, unabhängig davon, ob es sich dabei um Eigentümer/-innen oder Mieter/-innen handelt.</p> |

1) Dies kann ggf. durch das angewendete Geheimhaltungsverfahren bedingt sein.

| Merkmal                 | Definition  |
|-------------------------|---|
| Art des Gebäudes        | <p>Das Merkmal gibt die Art des Gebäudes an. Es wird unter anderem unterschieden zwischen Gebäuden, die überwiegend Wohnraum enthalten und Gebäuden, die überwiegend zu Geschäftszwecken genutzt werden.</p> <p><b>Gebäude mit Wohnraum</b></p> <p>► Für längere Dauer errichtete Bauwerke, die entweder vollständig oder teilweise für die Wohnversorgung von Haushalten bestimmt sind. Hierzu zählen auch administrative oder gewerblich genutzte Gebäude, wenn in ihnen mindestens eine zu Wohnzwecken genutzte Wohnung vorhanden ist. Gebäude mit Wohnraum gliedern sich in Wohngebäude und sonstige Gebäude mit Wohnraum.</p> <p><b>Wohngebäude</b></p> <p>► Gebäude, die mindestens zur Hälfte der Gesamtnutzfläche zu Wohnzwecken genutzt werden. Zu den Wohngebäuden gehören auch die Wohnheime (mit eigener Haushaltsführung der Bewohner/-innen).</p> <p><b>Wohngebäude (ohne Wohnheime)</b></p> <p>► Gebäude, die mindestens zur Hälfte der Gesamtnutzfläche zu Wohnzwecken genutzt werden (hier: ohne Wohnheime).</p> <p><b>Wohnheime (mit eigener Haushaltsführung der Bewohner/-innen)</b></p> <p>► Wohnheime sind Wohngebäude, die primär den Wohnbedürfnissen bestimmter Bevölkerungskreise dienen. Wohnheime besitzen Gemeinschaftsräume. Die Bewohner/-innen von Wohnheimen führen einen eigenen Haushalt.</p> <p><b>Sonstige Gebäude mit Wohnraum</b></p> <p>► Gebäude, in denen weniger als die Hälfte der Gesamtnutzfläche für Wohnzwecke genutzt wird, z. B. weil sich im Gebäude überwiegend Läden oder Büros befinden.</p> <p><b>Bewohnte Unterkünfte</b></p> <p>► Bewohnte Unterkünfte sind behelfsmäßige Bauten. Hierzu zählen z. B. Wohnbaracken, Bauwagen, Wohnwagen (z. B. auf Campingplätzen), Gartenlauben, Schrebergartenhütten, Jagdhütten, Weinberghütten, Almhütten, fest verankerte Wohnschiffe und Wohncontainer, sofern diese dauerhaft bewohnt werden.</p> |
| Auskunftspflichtige     | <p>Im Rahmen der Gebäude- und Wohnungszählung waren alle Eigentümer/-innen, Verwalter/-innen sowie sonstigen Verfügungs- und Nutzungsberechtigten der Gebäude und Wohnungen auskunftspflichtig.</p>   |
| Ausstattung der Wohnung | <p>Das Merkmal bezeichnet die Ausstattung in der Wohnung hinsichtlich Badewanne oder Dusche und WC. Ein WC ist eine Toilette mit Wasserspülung. Mit Badewanne/ Dusche sind eine fest eingebaute Badewanne oder eine fest eingebaute Dusche gemeint; diese verfügen über feste Wasserzu- und -abflussrohre.</p> <p>Es wird unterschieden zwischen:</p> <p><b>Badewanne/ Dusche und WC vorhanden</b><br/> <b>Badewanne/ Dusche und WC nicht vorhanden</b><br/> <b>Badewanne/ Dusche vorhanden, WC nicht vorhanden</b><br/> <b>Badewanne/ Dusche nicht vorhanden, WC vorhanden</b></p>   |
| Baujahr                 | <p>Mit Baujahr ist das Jahr der Bezugsfertigstellung des Gebäudes gemeint. Bei komplett zerstörten und wieder aufgebauten Gebäuden gilt das Jahr des Wiederaufbaus als Baujahr.</p> <p>Es werden folgende Klasseneinteilungen verwendet:</p> <p><b>Jahrzwanzigste</b></p> <ul style="list-style-type: none"> <li>– Vor 1950</li> <li>– 1950 – 1969</li> <li>– 1970 – 1989</li> <li>– 1990 und später</li> </ul> <p><b>Mikrozensusklassen:</b></p> <ul style="list-style-type: none"> <li>– Vor 1919</li> <li>– 1919 – 1948</li> <li>– 1949 – 1978</li> <li>– 1979 – 1986</li> <li>– 1987 – 1990</li> <li>– 1991 – 1995</li> <li>– 1996 – 2000</li> <li>– 2001 – 2004</li> <li>– 2005 – 2008</li> <li>– 2009 und später</li> </ul>   |

| Merkmal   | Definition   |
|---|--|
| Durchschnittliche Anzahl der Wohnungen je Wohngebäude | Die durchschnittliche Anzahl der Wohnungen je Wohngebäude ist das Verhältnis zwischen der Gesamtzahl der Wohnungen und der Gesamtzahl der Wohngebäude (ohne Wohnheime). Die Berechnung erfolgt für Wohnungen in Wohngebäuden (ohne Wohnheime).   |
| Durchschnittliche Wohnungsgröße in m²                 | Die durchschnittliche Wohnungsgröße in m² ist das Verhältnis zwischen der Gesamtfläche in m² und der Gesamtzahl der Wohnungen. Nicht berücksichtigt sind: Diplomatenwohnungen/ Wohnungen ausländischer Streitkräfte sowie gewerblich genutzte Wohnungen. Die Berechnung erfolgt für Wohnungen in Wohngebäuden (ohne Wohnheime).  |
| Eigentümerquote                                       | Die Eigentümerquote stellt den Anteil der von Eigentümerinnen/ Eigentümern bewohnten Wohnungen an allen bewohnten Wohnungen dar. Nicht berücksichtigt sind: Leer stehende Wohnungen, Ferien- und Freizeitwohnungen, Diplomatenwohnungen/ Wohnungen ausländischer Streitkräfte sowie gewerblich genutzte Wohnungen. Die Berechnung erfolgt für Wohnungen in Wohngebäuden (ohne Wohnheime).  |
| Eigentumsform des Gebäudes                            | <p>Das Merkmal bildet ab, wem das Eigentum an dem Gebäude (nicht der einzelnen Wohnung) rechtlich zusteht. Dies können Privatpersonen oder juristische Personen sein.</p> <p><b>Gemeinschaft von Wohnungseigentümern/ -innen</b></p> <p>► Gilt für Gebäude mit Eigentumswohnungen, in denen den Eigentümern/-innen Sondereigentum an einer Wohnung in Verbindung mit dem Miteigentumsanteil am gemeinschaftlichen Eigentum zusteht.</p> <p><b>Privatperson/-en</b></p> <p>► Alle natürlichen Personen. Dies können Einzelpersonen, Paare oder sonstige Gruppen von Personen sein, z. B. Erbengemeinschaften.</p> <p><b>Wohnungsgenossenschaft</b></p> <p>► Alle Wohnungsunternehmen, die die Rechtsform einer Genossenschaft haben.</p> <p><b>Kommune oder Kommunales Wohnungsunternehmen</b></p> <p>► Unternehmen oder Einrichtung, bei denen die Kommune mit mehr als 50 % Nennkapital oder Stimmrecht beteiligt ist.</p> <p><b>Privatwirtschaftliches Wohnungsunternehmen</b></p> <p>► Alle privatrechtlichen Wohnungsunternehmen ohne Genossenschaften.</p> <p><b>Anderes privatwirtschaftliches Unternehmen</b></p> <p>► Alle privatrechtlichen Unternehmen, in deren Eigentum sich Wohnungen befinden, deren primärer Erwerbszweck aber nicht die Wohnungsvermietung ist (z. B. Banken, Versicherungen, Fonds).</p> <p><b>Bund oder Land</b></p> <p>► Unternehmen oder Einrichtung, bei denen der Bund oder das Land mit mehr als 50 % Nennkapital oder Stimmrecht beteiligt ist.</p> <p><b>Organisation ohne Erwerbszweck</b></p> <p>► z. B. Kirche</p> |
| Erhebungseinheiten                                    | Bei der Gebäude- und Wohnungszählung wurden alle Gebäude mit Wohnraum, bewohnte Unterkünfte und Wohnungen erhoben.   |
| Fläche der Wohnung in m²                              | <p>Grundfläche der gesamten Wohnung in m². Zur Wohnung zählen auch außerhalb des eigentlichen Wohnungsabschlusses liegende Räume (z. B. Mansarden) sowie zu Wohnzwecken ausgebauter Keller- und Bodenräume.</p> <p>Zur Ermittlung der Wohnfläche sind anzurechnen:</p> <ul style="list-style-type: none"> <li>– voll: die Grundflächen von Räumen/ Raumteilen mit einer lichten Höhe von mindestens 2 Metern;</li> <li>– zur Hälfte: die Grundflächen von Räumen/ Raumteilen mit einer lichten Höhe von mindestens 1 Meter, aber weniger als 2 Metern; unbeheizbare Wintergärten, Schwimmbäder und ähnliche nach allen Seiten geschlossene Räume;</li> <li>– in der Regel zu einem Viertel, höchstens jedoch zur Hälfte: die Flächen von Balkonen, Loggien, Dachgärten, Terrassen.</li> </ul> <p>Die Fläche wird in 20 m²-Intervallen angegeben.</p>   |



| Merkmal                      | Definition   |
|------------------------------|--|
| Gebäudetyp                   | <p>Das Merkmal gibt die Bauart des Gebäudes an.</p> <p><b>Freistehendes Haus</b></p> <p>► Freistehendes Gebäude, unabhängig davon, ob es sich um ein Ein- oder Mehrfamilienhaus handelt.</p> <p><b>Doppelhaushälfte</b></p> <p>► Gebäude, das mit genau einem anderen Gebäude aneinander gebaut ist, unabhängig davon, ob es sich dabei um Ein- oder Mehrfamilienhäuser handelt.</p> <p><b>Gereihtes Haus</b></p> <p>► Gebäude, das mit mindestens zwei anderen Gebäuden aneinander gebaut ist, unabhängig davon, ob es sich dabei um Ein- oder Mehrfamilienhäuser handelt. Die Gebäude müssen nicht baugleich sein, sie können auch seitlich oder in der Höhe versetzt sein. Reiheneckhäuser zählen auch hierzu.</p> <p><b>Anderer Gebäudetyp</b></p> <p>► Alle Arten von Gebäuden, die nicht freistehendes Haus, Doppel- oder Reihnhaus sind sowie alle Arten von bewohnten Unterkünften.</p>  |
| Größe des privaten Haushalts | <p>Dieses Merkmal gibt die Anzahl der in einem privaten Haushalt lebenden Personen an.</p> <p><b>1 Person</b></p> <p><b>2 Personen</b></p> <p><b>3 Personen</b></p> <p><b>4 Personen</b></p> <p><b>5 Personen</b></p> <p><b>6 und mehr Personen</b></p>  |
| Heizungsart                  | <p>Das Merkmal bezeichnet die überwiegende Heizungsart im Gebäude.</p> <p><b>Fernheizung (Fernwärme)</b></p> <p>► Das Gebäude wird von einem zentralen Fernheizwerk aus mit Wärme versorgt (sog. Fernwärme).</p> <p><b>Etagenheizung</b></p> <p>► Unter einer Etagenheizung versteht man eine zentrale Heizanlage für sämtliche Räume einer abgeschlossenen Wohnung, wobei sich die Heizquelle meist innerhalb dieser Wohnung befindet, z. B. Gastherme.</p> <p><b>Blockheizung</b></p> <p>► Eine Blockheizung liegt vor, wenn ein Häuserblock durch ein zentrales Heizsystem beheizt wird und die Heizquelle sich in bzw. an einem der Gebäude oder in deren unmittelbarer Nähe befindet (sog. Nahwärme).</p> <p><b>Zentralheizung</b></p> <p>► Bei einer Zentralheizung werden sämtliche Wohneinheiten eines Gebäudes von einer zentralen Heizstelle, die sich innerhalb des Gebäudes (in der Regel im Keller) befindet, beheizt.</p> <p><b>Einzel-/ Mehrraumöfen (auch Nachtspeicherheizung)</b></p> <p>► Einzelöfen (z. B. Kohle- oder Nachtspeicheröfen) beheizen jeweils nur einen Raum, in dem sie stehen. In der Regel sind sie fest installiert. Ein Mehrraumofen (z. B. Kachelofen) beheizt gleichzeitig mehrere Räume (auch durch Luftkanäle).</p> <p><b>Keine Heizung im Gebäude oder in den Wohnungen</b></p> |
| Kernfamilie                  | <p>Eine Kernfamilie besteht aus zwei oder mehr Personen, die zu demselben privaten Haushalt gehören und setzt sich zusammen aus der Bezugsperson des privaten Haushalts – das heißt eine nach Alter, Familienstand und Geschlecht festgelegte zentrale Person des privaten Haushalts – und mindestens einer weiteren Person, z. B. der Partnerin/ dem Partner oder einem Kind der Bezugsperson. Dieses Familienkonzept beschränkt die Beziehungen zwischen Vorfahren und Nachfahren auf direkte Beziehungen (ersten Grades), das heißt auf Beziehungen zwischen Eltern und Kindern.</p>  |
| Kind                         | <p>Unter Kind ist ein leiblicher Sohn bzw. ein Stief- oder Adoptivsohn oder eine leibliche Tochter bzw. eine Stief- oder Adoptivtochter (ungeachtet des Alters) zu verstehen, dessen bzw. deren üblicher Aufenthaltsort sich im privaten Haushalt mindestens eines Elternteils befindet und ein Elternteil Bezugsperson und/ oder Partner/-in der Bezugsperson ist.</p>  |
| Leerstandsquote (Wohnungen)  | <p>Die Leerstandsquote (Wohnungen) stellt den Anteil der leer stehenden Wohnungen an allen bewohnten und leer stehenden Wohnungen dar. Nicht berücksichtigt sind: Ferien- und Freizeitwohnungen, Diplomatenwohnungen/ Wohnungen ausländischer Streitkräfte sowie gewerblich genutzte Wohnungen. Die Berechnung erfolgt für Wohnungen in Wohngebäuden (ohne Wohnheime).</p>   |

| Merkmal                                 | Definition   |
|---|--|
| Paar                                    | Der Begriff Paar umfasst Paare in einer Ehe, Paare in einer eingetragenen Lebenspartnerschaft und Paare in einer nichtehelichen Lebensgemeinschaft, die jeweils in einem privaten Haushalt zusammenleben. Ein Ehepaar ist ein gemäß gesetzlichem Familienstand zum Stichtag verheiratetes verschiedengeschlechtliches Paar in einem privaten Haushalt. Eine eingetragene Lebenspartnerschaft ist ein gemäß gesetzlichem Familienstand zum Stichtag rechtlich anerkanntes gleichgeschlechtliches Paar in einem privaten Haushalt. Eine nichteheliche Lebensgemeinschaft ist ein gemischtgeschlechtliches Paar in einem privaten Haushalt, das gemäß gesetzlichem Familienstand zum Stichtag nicht miteinander verheiratet war.  |
| Privater Haushalt                       | Ein privater Haushalt besteht aus mindestens einer Person. Zugrunde gelegt wird das „Konzept des gemeinsamen Wohnens“. Alle Personen, die unabhängig von ihrem Wohnstatus (Haupt-/Nebenwohnsitz) gemeinsam in einer Wohnung leben, gelten als Mitglieder desselben privaten Haushalts, sodass es einen privaten Haushalt pro belegter Wohnung gibt. Personen in Gemeinschafts- und Anstaltsunterkünften sind hier nicht enthalten, sondern nur Personen, die eine eigene Haushaltsführung aufweisen. Eine Person des privaten Haushalts wird als Bezugsperson – das heißt eine nach Alter, Familienstand und Geschlecht festgelegte zentrale Person des privaten Haushalts – bestimmt. Ausgehend von dieser Person werden der Haushaltstyp und die Stellung der weiteren Personen im privaten Haushalt bestimmt.   |
| Regionalschlüssel                       | <p>Der Regionalschlüssel kennzeichnet die hierarchische Struktur aller Verwaltungsebenen. Er wird einheitlich von den Statistischen Ämtern des Bundes und der Länder vergeben.</p> <p>Der Regionalschlüssel gliedert sich wie folgt:</p> <ul style="list-style-type: none"> <li>1. – 2. Stelle = Kennzahl des Bundeslandes</li> <li>3.     Stelle = Kennzahl des Regierungsbezirks</li> <li>4. – 5. Stelle = Kennzahl des Kreises bzw. der kreisfreien Stadt</li> <li>6. – 9. Stelle = Verbandsschlüssel (in Brandenburg: Ämterschlüssel)</li> <li>10. – 12. Stelle = Gemeindekennzahl</li> </ul> <p>Der vierstellige Verbandsschlüssel weist durch die führende Ziffer auf die Art der Gemeinde hin:</p> <ul style="list-style-type: none"> <li>0 = verbandsfreie Gemeinde (in Brandenburg: amtsfreie Gemeinde),</li> <li>5 = verbandsangehörige Gemeinde (in Brandenburg: amtsangehörige Gemeinde),</li> <li>9 = gemeindefreies Gebiet.</li> </ul> <p>Die gemeindefreien Gebiete sind für den Zensus 2011 nicht relevant.</p> <p>Die Verwaltungsebene Regierungsbezirk ist nur für folgende Bundesländer verfügbar: Baden-Württemberg, Bayern, Hessen, Niedersachsen (hier: Statistische Region), Nordrhein-Westfalen und Sachsen.</p> <p>Die Verwaltungsebene Gemeindeverband ist nur für folgende Bundesländer verfügbar: Brandenburg (hier: Ämter), Mecklenburg-Vorpommern, Niedersachsen (hier: Samtgemeinde), Rheinland-Pfalz, Sachsen, Sachsen-Anhalt, Schleswig-Holstein und Thüringen.</p> |
| Seniorenstatus eines privaten Haushalts | <p>Dargelegt wird die Haushaltstruktur aller privaten Haushalte, wobei dies hier in Abhängigkeit vom Alter der in einem privaten Haushalt wohnhaften Personen erfolgt. Als Senioren/-innen gelten diejenigen Personen, welche zum Zensusstichtag 9. Mai 2011 das 65. Lebensjahr vollendet haben.</p> <p><b>Haushalte mit ausschließlich Senioren/-innen</b></p> <p><b>Haushalte mit Senioren/-innen und Jüngeren</b></p> <p><b>Haushalte ohne Senioren/-innen</b></p>  |
| Stichtagsbezogenheit der Merkmale       | Stichtag der Gebäude- und Wohnungszählung war der 9. Mai 2011. Alle Angaben beziehen sich auf diesen Zeitpunkt.  |

| Merkmal                                       | Definition   |
|---|--|
| Typ des privaten Haushalts<br>(nach Familien) | <p>Dieses Merkmal beschreibt, in welcher Konstellation die Personen eines privaten Haushalts gemeinschaftlich leben, mit Fokus auf die Existenz von Kindern im privaten Haushalt.</p> <p><b>Einpersonenhaushalte (Singlehaushalte)</b></p> <p>► Ein Einpersonenhaushalt bezeichnet einen privaten Haushalt mit einer allein lebenden Person.</p> <p><b>Paare ohne Kind(er)</b></p> <p><b>Paare mit Kind(ern)</b></p> <p><b>Alleinerziehende Elternteile</b></p> <p>► Eine alleinerziehende Mutter oder ein alleinerziehender Vater ist ein Elternteil ohne Partner/-in mit mindestens einem Kind innerhalb eines privaten Haushalts.</p> <p><b>Mehrpersonenhaushalte ohne Kernfamilie</b></p> <p>► Unter Mehrpersonenhaushalten ohne Kernfamilie werden alle anderen privaten Mehrpersonenhaushalte zusammengefasst, die durch die zuvor genannten Kategorien nicht abgedeckt sind, wie etwa nicht eingetragene Lebenspartnerschaften gleichgeschlechtlicher Paare, Wohngemeinschaften, Großeltern-Enkel-Haushalte ohne Elternteile etc.</p> |
| Wohnung                                       | <p>Unter einer Wohnung sind nach außen abgeschlossene, zu Wohnzwecken bestimmte, in der Regel zusammenliegende Räume zu verstehen, die die Führung eines eigenen Haushalts ermöglichen und nicht vollständig für gewerbliche Zwecke genutzt werden.</p> <p>Eine Wohnung muss nicht notwendigerweise eine Küche oder Kochnische enthalten.</p> <p>Wohnungen haben einen eigenen Eingang unmittelbar vom Freien, von einem Treppenhaus oder einem Vorraum. Zur Wohnung können aber auch außerhalb des eigentlichen Wohnungsabschlusses liegende, zu Wohnzwecken ausgebaute Keller- oder Bodenräume (z. B. Mansarden) gehören.</p>  |
| Zahl der Räume                                | <p>Die Zahl der Räume umfasst alle Wohn-, Ess- und Schlafzimmer und andere separate Räume (z. B. bewohnbare Keller- und Bodenräume) von mindestens 6 m<sup>2</sup> Größe sowie abgeschlossene Küchen, unabhängig von deren Größe. Bad, Toilette, Flur und Wirtschaftsräume werden grundsätzlich nicht mitgezählt. Ein Wohnzimmer mit einer Essecke, Schlafnische oder Kochnische ist als ein Raum zu zählen. Dementsprechend bestehen Wohnungen, in denen es keine bauliche Trennung der einzelnen Wohnbereiche gibt (z. B. sogenannte „Loftwohnungen“), aus nur einem Raum.</p> <p><b>1 Raum</b></p> <p><b>2 Räume</b></p> <p><b>3 Räume</b></p> <p><b>4 Räume</b></p> <p><b>5 Räume</b></p> <p><b>6 Räume</b></p> <p><b>7 und mehr Räume</b></p>   |

## **Herausgeber**

Statistisches Landesamt Rheinland-Pfalz  
Mainzer Straße 14-16  
56130 Bad Ems

## **Auskunftsdienst**

E-Mail: [info@statistik.rlp.de](mailto:info@statistik.rlp.de)  
Telefon: 02603 71-4444  
Telefax: 02603 71-19 4444

## **Copyright**

© Statistisches Landesamt Rheinland-Pfalz  
Bad Ems 2014

Vervielfältigung und Verbreitung mit Quellenangabe gestattet.





Rheinland-Pfalz

STATISTISCHES LANDESAMT



# zensus 2011

## **Gebäude und Wohnungen sowie Wohnverhältnisse der Haushalte**

Gemeinde  
Hinterweiler

am 9. Mai 2011

Ergebnisse des Zensus 2011



## Inhaltsverzeichnis

|   |    |
|---|----|
| Einführung .....  | 4  |
| Rechtliche Grundlagen .....   | 4  |
| Methode .....   | 4  |
| Systematik von Gebäuden und Wohnungen .....   | 5  |
| Tabellen  |    |
| 1.1 Gebäude mit Wohnraum und Wohnungen in Gebäuden mit Wohnraum<br>nach Baujahr, Gebäudetyp, Zahl der Wohnungen, Eigentumsform und Heizungsart .....        | 6  |
| 1.2 Gebäude mit Wohnraum nach Baujahr und Gebäudeart, Gebäudetyp,<br>Zahl der Wohnungen, Eigentumsform und Heizungsart .....                                | 8  |
| 1.3.1 Gebäude mit Wohnraum nach regionaler Einheit und Baujahr, Gebäudeart,<br>Gebäudetyp, Zahl der Wohnungen, Eigentumsform und Heizungsart .....          | 10 |
| 1.3.2 Gebäude mit Wohnraum nach regionaler Einheit und Baujahr, Gebäudeart,<br>Gebäudetyp, Zahl der Wohnungen, Eigentumsform und Heizungsart – in % – ..... | 12 |
| 2.1 Wohnungen in Gebäuden mit Wohnraum nach Art der Nutzung,<br>Fläche der Wohnung, Zahl der Räume und Ausstattung .....                                    | 14 |
| 2.2.1 Wohnungen in Gebäuden mit Wohnraum nach regionaler Einheit und<br>Art der Nutzung, Fläche der Wohnung, Zahl der Räume und Ausstattung .....           | 15 |
| 2.2.2 Wohnungen in Gebäuden mit Wohnraum nach regionaler Einheit und<br>Art der Nutzung, Fläche der Wohnung, Zahl der Räume und Ausstattung – in % – .....  | 16 |
| 3.1 Gebäude- und Wohnungskennzahlen im regionalen Vergleich .....   | 17 |
| 3.2 Weitere Wohnungskennzahlen im regionalen Vergleich .....  | 20 |
| 4.1 Haushalte nach Typ des privaten Haushalts (nach Familien) und Art der Wohnungs-<br>nutzung, Fläche der Wohnung und Zahl der Räume .....                 | 23 |
| 4.2 Haushalte nach Größe des privaten Haushalts und Art der Wohnungsnutzung,<br>Fläche der Wohnung und Zahl der Räume .....                                 | 24 |
| 4.3 Haushalte nach Seniorenstatus des privaten Haushalts und Art der Wohnungsnutzung,<br>Fläche der Wohnung und Zahl der Räume .....                        | 25 |
| Definitionen .....  | 26 |

## Einführung

Der Zensus 2011 ist eine Bevölkerungs-, Gebäude- und Wohnungszählung. Dabei werden – soweit möglich – bereits vorhandene Daten aus Verwaltungsregistern für statistische Zwecke genutzt. Eine Haushaltebefragung auf Stichprobenbasis, eine Vollerhebung aller an Anschriften mit Sonderbereichen lebenden Personen (Wohnheime und Gemeinschaftsunterkünfte) sowie eine postalische Befragung zu Gebäude- und Wohnungsdaten bei den Eigentümerinnen und Eigentümern oder Verwalterinnen und Verwaltern ergänzen und korrigieren die Informationen aus den Registern. Eine traditionelle Volkszählung inklusive einer Gebäude- und Wohnungszählung wurde in den alten Bundesländern letztmalig 1987, in der DDR letztmalig 1981 durchgeführt. Eine Gebäude- und Wohnungszählung fand nach der Wiedervereinigung nur in den neuen Bundesländern im Jahr 1995 statt.

Ziel des Zensus 2011 war zum einen die Ermittlung der amtlichen Einwohnerzahlen zum Stichtag 9. Mai 2011. Zum anderen wurden wichtige Strukturinformationen erhoben, welche eine umfassende Datengrundlage bieten, wie die Menschen in Deutschland leben, wohnen und arbeiten.

Die vorliegende Publikation präsentiert Ergebnisse des Zensus 2011 zu den Themen Gebäude, Wohnungen und Wohnverhältnisse von Haushalten nach Abschluss der Datenaufbereitung.

## Rechtliche Grundlagen

Die rechtlichen Grundlagen des Zensus 2011 bilden

- die Verordnung Europäische Gemeinschaft (EG) Nummer 763/2008 des Europäischen Parlaments und des Rates vom 9. Juli 2008 über Volks- und Wohnungszählungen,
- das Zensusvorbereitungsgesetz (ZensVorbG 2011),
- das Zensusgesetz 2011 (ZensG 2011),
- die Stichprobenverordnung Zensusgesetz 2011 (StichprobenV),
- sowie die jeweiligen landesrechtlichen Regelungen zur Ausführung des ZensG 2011.

Nach § 1 Abs. 1 ZensG 2011 führten die Statistischen Ämter des Bundes und der Länder eine Bevölkerungs-, Gebäude- und Wohnungszählung (Zensus) mit Stand zum 9. Mai 2011 (Berichtszeitpunkt) als Bundesstatistik durch.

Gemäß § 1 Abs. 3 ZensG 2011 dient der Zensus unter anderem der Gewinnung von Grunddaten für das Gesamtsystem der amtlichen Statistik sowie von Strukturdaten über die Bevölkerung als Datengrundlage für vielfältige politische Entscheidungen.

Die nachstehend veröffentlichten Ergebnisse wurden auf Basis folgender Erhebungen und statistischer Verfahren ermittelt:

- Daten aus der Gebäude- und Wohnungszählung (§ 6 ZensG 2011),
- Daten aus der Zusammenführung der Datensätze und Haushaltegenerierung (§ 9 Abs. 3 ZensG 2011).

## Methode

Da es in Deutschland zu Gebäude- und Wohnungsdaten keine flächendeckenden Register gibt, wurden die Angaben zu Gebäuden und Wohnungen durch eine postalische Befragung der Eigentümerinnen und Eigentümer oder Verwalterinnen und Verwalter von Gebäuden und Wohnungen sowie bewohnten Unterkünften gewonnen. Die zum Stichtag 9. Mai 2011 als Vollerhebung durchgeführte Gebäude- und Wohnungszählung liefert Informationen zu Gebäuden mit Wohnraum sowie zu den darin befindlichen Wohnungen. Zu rein gewerblich genutzten Objekten werden keine Informationen angeboten.



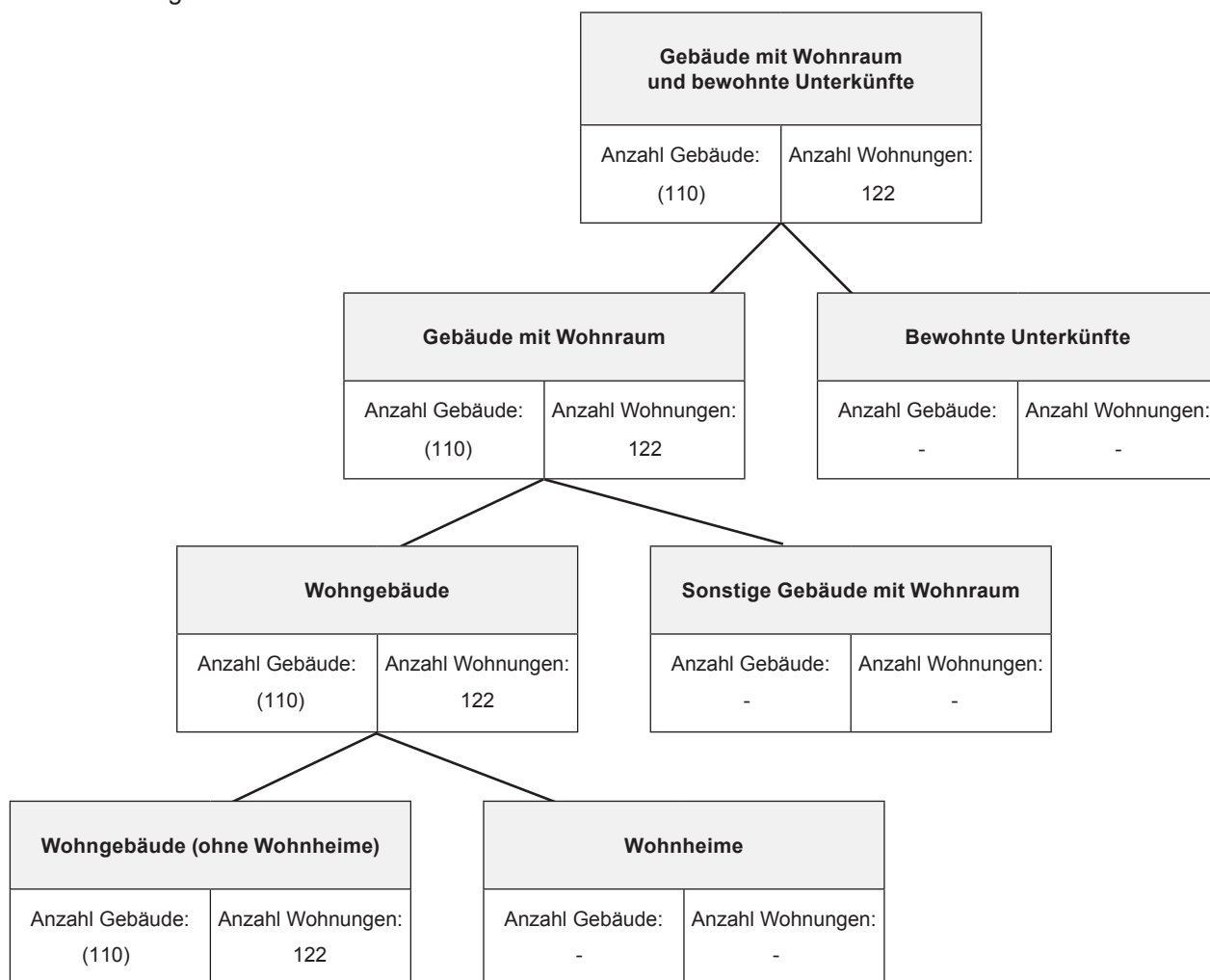
Durch das statistische Verfahren der Haushaltegenerierung stehen nicht nur die gesammelten Informationen zu Bevölkerung, Gebäuden und Wohnungen zur Verfügung, sondern zusätzlich auch Angaben zu Haushalts- und Familienstrukturen. Dabei wurden anschriftenweise Personen zu Haushalten zusammengefasst und den in der Gebäude- und Wohnungszählung erfassten Wohnungen zugeordnet. Die Haushaltegenerierung bildet daher die Wohnhaushalte an einer Anschrift ab. Die Zahl der Haushalte kann von der Zahl der bewohnten Wohnungen abweichen, da ein Haushalt beispielsweise bei Umzügen vorübergehend mehrere Wohnungen nutzen kann.

Bei allen Veröffentlichungen der amtlichen Statistik in Deutschland sind die Einzelangaben der Befragten grundsätzlich geheim zu halten (§ 16 Bundesstatistikgesetz). Bei allen Ergebnisbestandteilen aus Registerauszählungen oder Vollerhebungen des Zensus 2011 erfolgt die Geheimhaltung durch das maschinelle, datenverändernde Verfahren SAFE (Verfahren zur **s**icheren **A**nonymisierung für **E**inzeldaten). Dieses Verfahren stellt sicher, dass bereits vor Erstellung einer Ergebnistabelle kein Datensatz vorhanden ist, welcher Rückschlüsse auf Einzelfälle zulässt.

Weiterführende methodische Informationen zum Zensusmodell und zur Geheimhaltung stehen unter [www.zensus2011.de](http://www.zensus2011.de) zur Verfügung.

## Systematik von Gebäuden und Wohnungen

Im Rahmen des Zensus 2011 werden die Gebäude und Wohnungen nach der Art des Gebäudes in hierarchischen Strukturen abgebildet. Nachstehende Abbildung zeigt die Ergebnisse für die regionale Einheit dieser Veröffentlichung.



Die Ergebnisse zur Gebäude- und Wohnungszählung betrachten ausschließlich Gebäude mit Wohnraum. Bewohnte Unterkünfte bleiben daher für die Ergebnistabellen unberücksichtigt.

## 1.1 Gebäude mit Wohnraum und Wohnungen in Gebäuden mit Wohnraum nach Baujahr, Gebäudetyp, Zahl der Wohnungen, Eigentumsform und Heizungsart

|  | Gebäude mit Wohnraum |           | darunter    |           |
|--|----------------------|-----------|-------------|-----------|
|  |                      |           | Wohngebäude |           |
|  | Gebäude              | Wohnungen | Gebäude     | Wohnungen |
|  | Anzahl               | Anzahl    | Anzahl      | Anzahl    |
| <b>Insgesamt</b>                             |                      |           |             |           |
| Insgesamt                                    | (110)                | 122       | (110)       | 122       |
| <b>Baujahr</b>                               |                      |           |             |           |
| Vor 1919                                     | 30                   | 33        | 30          | 33        |
| 1919 - 1948                                  | 6                    | 6         | 6           | 6         |
| 1949 - 1978                                  | 36                   | 42        | 36          | 42        |
| 1979 - 1986                                  | (20)                 | (20)      | (20)        | (20)      |
| 1987 - 1990                                  | -                    | -         | -           | -         |
| 1991 - 1995                                  | 3                    | 6         | 3           | 6         |
| 1996 - 2000                                  | 9                    | 9         | 9           | 9         |
| 2001 - 2004                                  | -                    | -         | -           | -         |
| 2005 - 2008                                  | 3                    | 3         | 3           | 3         |
| 2009 und später                              | 3                    | 3         | 3           | 3         |
| <b>Gebäudetyp nach Zahl der Wohnungen</b>    |                      |           |             |           |
| Freistehendes Haus Insgesamt                 | 86                   | 95        | 86          | 95        |
| mit 1 Wohnung                                | 71                   | 71        | 71          | 71        |
| mit 2 Wohnungen                              | 15                   | 18        | 15          | 18        |
| mit 3 und mehr Wohnungen                     | -                    | 6         | -           | 6         |
| Doppelhaushälfte Insgesamt                   | 9                    | 12        | 9           | 12        |
| mit 1 Wohnung                                | 9                    | 9         | 9           | 9         |
| mit 2 Wohnungen                              | -                    | 3         | -           | 3         |
| mit 3 und mehr Wohnungen                     | -                    | -         | -           | -         |
| Gereihtes Haus Insgesamt                     | 9                    | 9         | 9           | 9         |
| mit 1 Wohnung                                | 6                    | 6         | 6           | 6         |
| mit 2 Wohnungen                              | 3                    | 3         | 3           | 3         |
| mit 3 und mehr Wohnungen                     | -                    | -         | -           | -         |
| Anderer Gebäudetyp Insgesamt                 | 6                    | 6         | 6           | 6         |
| mit 1 Wohnung                                | 6                    | 6         | 6           | 6         |
| mit 2 Wohnungen                              | -                    | -         | -           | -         |
| mit 3 und mehr Wohnungen                     | -                    | -         | -           | -         |
| <b>Zahl der Wohnungen im Gebäude</b>         |                      |           |             |           |
| 1 Wohnung                                    | (92)                 | (92)      | (92)        | (92)      |
| 2 Wohnungen                                  | 18                   | 24        | 18          | 24        |
| 3 - 6 Wohnungen                              | -                    | 6         | -           | 6         |
| 7 - 12 Wohnungen                             | -                    | -         | -           | -         |
| 13 und mehr Wohnungen                        | -                    | -         | -           | -         |
| <b>Eigentumsform des Gebäudes</b>            |                      |           |             |           |
| Gemeinschaft von Wohnungseigentümern/-innen  | -                    | 6         | -           | 6         |
| Privatperson/-en                             | (110)                | 116       | (110)       | 116       |
| Wohnungsgenossenschaft                       | -                    | -         | -           | -         |
| Kommune oder kommunales Wohnungsunternehmen  | -                    | -         | -           | -         |
| Privatwirtschaftliches Wohnungsunternehmen   | -                    | -         | -           | -         |
| Anderes privatwirtschaftliches Unternehmen   | -                    | -         | -           | -         |
| Bund oder Land                               | -                    | -         | -           | -         |
| Organisation ohne Erwerbszweck (z.B. Kirche) | -                    | -         | -           | -         |

Noch: 1.1 Gebäude mit Wohnraum und Wohnungen in Gebäuden mit Wohnraum nach Baujahr, Gebäudetyp,  
Zahl der Wohnungen, Eigentumsform und Heizungsart

|   | Gebäude mit Wohnraum |           | darunter    |           |
|---|----------------------|-----------|-------------|-----------|
|   |                      |           | Wohngebäude |           |
|   | Gebäude              | Wohnungen | Gebäude     | Wohnungen |
|   | Anzahl               | Anzahl    | Anzahl      | Anzahl    |
| <b>Heizungsart</b>                                  |                      |           |             |           |
| Fernheizung (Fernwärme)                             | -                    | -         | -           | -         |
| Etagenheizung                                       | -                    | -         | -           | -         |
| Blockheizung  | -                    | -         | -           | -         |
| Zentralheizung                                      | (85)                 | (97)      | (85)        | (97)      |
| Einzel-/Mehrraumöfen (auch<br>Nachtspeicherheizung) | 25                   | 25        | 25          | 25        |
| Keine Heizung im Gebäude oder in den<br>Wohnungen   | -                    | -         | -           | -         |

Bei den ausgewiesenen Wohnungszahlen sind gewerblich genutzte Wohnungen nicht, Diplomatenwohnungen/Wohnungen ausländischer Streitkräfte nur in der „Insgesamt-Zeile“ berücksichtigt.

Die ausgewiesenen Zahlen zu „Gebäudetyp nach Zahl der Wohnungen“ und „Zahl der Wohnungen im Gebäude“ können Abweichungen zwischen der Anzahl der Gebäude und der entsprechenden Zahl der Wohnungen in diesen Gebäuden aufweisen. Dies ist auf das beim Zensus 2011 eingesetzte Geheimhaltungsverfahren zurückzuführen sowie auf die in den Wohnungsauswertungen nicht berücksichtigten Diplomatenwohnungen/Wohnungen ausländischer Streitkräfte bzw. gewerblich genutzten Wohnungen.

## 1.2 Gebäude mit Wohnraum nach Baujahr und Gebäudeart, Gebäudetyp, Zahl der Wohnungen, Eigentumsform und Heizungsart

|  | Insgesamt | Baujahr (Jahrzwanzigste) |             |             |                 |
|--|-----------|--------------------------|-------------|-------------|-----------------|
|  |           | Vor 1950                 | 1950 - 1969 | 1970 - 1989 | 1990 und später |
|  | Anzahl    | Anzahl                   | Anzahl      | Anzahl      | Anzahl          |
| <b>Insgesamt</b>                             |           |                          |             |             |                 |
| Insgesamt                                    | (110)     | 36                       | (24)        | 32          | 18              |
| <b>Art des Gebäudes</b>                      |           |                          |             |             |                 |
| Gebäude mit Wohnraum                         | (110)     | 36                       | (24)        | 32          | 18              |
| Wohngebäude                                  | (110)     | 36                       | (24)        | 32          | 18              |
| Wohngebäude (ohne Wohnheime)                 | (110)     | 36                       | (24)        | 32          | 18              |
| Wohnheime                                    | -         | -                        | -           | -           | -               |
| Sonstige Gebäude mit Wohnraum                | -         | -                        | -           | -           | -               |
| <b>Gebäudetyp nach Zahl der Wohnungen</b>    |           |                          |             |             |                 |
| Freistehendes Haus Insgesamt                 | 86        | 21                       | 18          | 29          | 18              |
| mit 1 Wohnung                                | 71        | (15)                     | 18          | 23          | 15              |
| mit 2 Wohnungen                              | 15        | 6                        | -           | 6           | 3               |
| mit 3 und mehr Wohnungen                     | -         | -                        | -           | -           | -               |
| Doppelhaushälfte Insgesamt                   | 9         | 3                        | 3           | 3           | -               |
| mit 1 Wohnung                                | 9         | 3                        | 3           | 3           | -               |
| mit 2 Wohnungen                              | -         | -                        | -           | -           | -               |
| mit 3 und mehr Wohnungen                     | -         | -                        | -           | -           | -               |
| Gereihtes Haus Insgesamt                     | 9         | 6                        | 3           | -           | -               |
| mit 1 Wohnung                                | 6         | 6                        | -           | -           | -               |
| mit 2 Wohnungen                              | 3         | -                        | 3           | -           | -               |
| mit 3 und mehr Wohnungen                     | -         | -                        | -           | -           | -               |
| Anderer Gebäudetyp Insgesamt                 | 6         | 6                        | -           | -           | -               |
| mit 1 Wohnung                                | 6         | 6                        | -           | -           | -               |
| mit 2 Wohnungen                              | -         | -                        | -           | -           | -               |
| mit 3 und mehr Wohnungen                     | -         | -                        | -           | -           | -               |
| <b>Zahl der Wohnungen im Gebäude</b>         |           |                          |             |             |                 |
| 1 Wohnung                                    | (92)      | 30                       | (21)        | 26          | 15              |
| 2 Wohnungen                                  | 18        | 6                        | 3           | 6           | 3               |
| 3 - 6 Wohnungen                              | -         | -                        | -           | -           | -               |
| 7 - 12 Wohnungen                             | -         | -                        | -           | -           | -               |
| 13 und mehr Wohnungen                        | -         | -                        | -           | -           | -               |
| <b>Eigentumsform des Gebäudes</b>            |           |                          |             |             |                 |
| Gemeinschaft von Wohnungseigentümern/-innen  | -         | -                        | -           | -           | -               |
| Privatperson/-en                             | (110)     | 36                       | (24)        | 32          | 18              |
| Wohnungsgenossenschaft                       | -         | -                        | -           | -           | -               |
| Kommune oder kommunales Wohnungsunternehmen  | -         | -                        | -           | -           | -               |
| Privatwirtschaftliches Wohnungsunternehmen   | -         | -                        | -           | -           | -               |
| Anderes privatwirtschaftliches Unternehmen   | -         | -                        | -           | -           | -               |
| Bund oder Land                               | -         | -                        | -           | -           | -               |
| Organisation ohne Erwerbszweck (z.B. Kirche) | -         | -                        | -           | -           | -               |

Noch: 1.2 Gebäude mit Wohnraum nach Baujahr und Gebäudeart, Gebäudetyp, Zahl der Wohnungen,  
Eigentumsform und Heizungsart

|   | Insgesamt | Baujahr (Jahrzwanzigste) |             |             |                 |
|---|-----------|--------------------------|-------------|-------------|-----------------|
|   |           | Vor 1950                 | 1950 - 1969 | 1970 - 1989 | 1990 und später |
|   | Anzahl    | Anzahl                   | Anzahl      | Anzahl      | Anzahl          |
| <b>Heizungsart</b>                                  |           |                          |             |             |                 |
| Fernheizung (Fernwärme)                             | -         | -                        | -           | -           | -               |
| Etagenheizung                                       | -         | -                        | -           | -           | -               |
| Blockheizung  | -         | -                        | -           | -           | -               |
| Zentralheizung                                      | (85)      | 27                       | 18          | 25          | 15              |
| Einzel-/Mehrraumöfen (auch<br>Nachtspeicherheizung) | 25        | 9                        | 6           | 7           | 3               |
| Keine Heizung im Gebäude oder in<br>den Wohnungen   | -         | -                        | -           | -           | -               |

## 1.3.1 Gebäude mit Wohnraum nach regionaler Einheit und Baujahr, Gebäudeart, Gebäudetyp, Zahl der Wohnungen, Eigentumsform und Heizungsart

|   | Gebäude      |                       |                       |                 |             |
|---|--------------|-----------------------|-----------------------|-----------------|-------------|
|   | Hinterweiler | Verbandsgemeinde Daun | Landkreis Vulkaneifel | Rheinland-Pfalz | Deutschland |
|   | Anzahl       | Anzahl                | Anzahl                | Anzahl          | Anzahl      |
| <b>Insgesamt</b>                          |              |                       |                       |                 |             |
| Insgesamt                                 | (110)        | 8 471                 | 23 720                | 1 183 475       | 18 922 618  |
| <b>Baujahr</b>                            |              |                       |                       |                 |             |
| Vor 1919                                  | 30           | 1 250                 | 3 744                 | 181 833         | 2 655 042   |
| 1919 - 1948                               | 6            | 730                   | 2 215                 | 123 453         | 2 307 543   |
| 1949 - 1978                               | 36           | 3 374                 | 9 290                 | 462 714         | 7 188 157   |
| 1979 - 1986                               | (20)         | 961                   | 2 600                 | 120 331         | 1 828 250   |
| 1987 - 1990                               | -            | 298                   | 817                   | 47 821          | 736 588     |
| 1991 - 1995                               | 3            | 489                   | 1 365                 | 69 320          | 1 153 484   |
| 1996 - 2000                               | 9            | 668                   | 1 782                 | 79 166          | 1 434 704   |
| 2001 - 2004                               | -            | 382                   | 982                   | 47 349          | 790 074     |
| 2005 - 2008                               | 3            | (212)                 | 669                   | 36 981          | 594 658     |
| 2009 und später                           | 3            | (107)                 | 256                   | 14 507          | 234 118     |
| <b>Art des Gebäudes</b>                   |              |                       |                       |                 |             |
| Gebäude mit Wohnraum                      | (110)        | 8 471                 | 23 720                | 1 183 475       | 18 922 618  |
| Wohngebäude                               | (110)        | 8 125                 | 22 800                | 1 140 000       | 18 259 360  |
| Wohngebäude (ohne Wohnheime)              | (110)        | 8 125                 | 22 794                | 1 139 024       | 18 239 634  |
| Wohnheime                                 | -            | -                     | 6                     | 976             | 19 726      |
| Sonstige Gebäude mit Wohnraum             | -            | 346                   | 920                   | 43 475          | 663 258     |
| <b>Gebäudetyp nach Zahl der Wohnungen</b> |              |                       |                       |                 |             |
| Freistehendes Haus Insgesamt              | 86           | 6 824                 | 18 981                | 813 645         | 11 670 098  |
| mit 1 Wohnung                             | 71           | 5 314                 | 14 970                | 597 607         | 7 865 099   |
| mit 2 Wohnungen                           | 15           | 1 083                 | 2 930                 | 143 967         | 2 363 400   |
| mit 3 und mehr Wohnungen                  | -            | 427                   | 1 081                 | 72 071          | 1 441 599   |
| Doppelhaushälfte Insgesamt                | 9            | 603                   | 1 714                 | 131 807         | 2 767 712   |
| mit 1 Wohnung                             | 9            | 453                   | 1 270                 | 93 446          | 1 961 269   |
| mit 2 Wohnungen                           | -            | 91                    | 301                   | 21 364          | 424 662     |
| mit 3 und mehr Wohnungen                  | -            | 59                    | 143                   | 16 997          | 381 781     |
| Gereihtes Haus Insgesamt                  | 9            | 606                   | 1 896                 | 187 370         | 3 714 711   |
| mit 1 Wohnung                             | 6            | 458                   | 1 400                 | 119 829         | 2 093 366   |
| mit 2 Wohnungen                           | 3            | (74)                  | 270                   | 22 255          | 311 332     |
| mit 3 und mehr Wohnungen                  | -            | 74                    | 226                   | 45 286          | 1 310 013   |
| Anderer Gebäudetyp Insgesamt              | 6            | 438                   | 1 129                 | 50 653          | 770 097     |
| mit 1 Wohnung                             | 6            | 334                   | 857                   | 33 076          | 419 909     |
| mit 2 Wohnungen                           | -            | 62                    | (175)                 | 7 730           | 130 258     |
| mit 3 und mehr Wohnungen                  | -            | (42)                  | 97                    | 9 847           | 219 930     |
| <b>Zahl der Wohnungen im Gebäude</b>      |              |                       |                       |                 |             |
| 1 Wohnung                                 | (92)         | 6 559                 | 18 497                | 843 958         | 12 339 643  |
| 2 Wohnungen                               | 18           | 1 310                 | 3 676                 | 195 316         | 3 229 652   |
| 3 - 6 Wohnungen                           | -            | 528                   | 1 418                 | 114 928         | 2 251 854   |
| 7 - 12 Wohnungen                          | -            | 48                    | 97                    | 23 254          | 882 631     |
| 13 und mehr Wohnungen                     | -            | (26)                  | (32)                  | 6 019           | 218 838     |

Noch: 1.3.1 Gebäude mit Wohnraum nach regionaler Einheit und Baujahr, Gebäudeart, Gebäudetyp, Zahl der Wohnungen, Eigentumsform und Heizungsart

|  | Gebäude      |                       |                       |                 |             |
|--|--------------|-----------------------|-----------------------|-----------------|-------------|
|  | Hinterweiler | Verbandsgemeinde Daun | Landkreis Vulkaneifel | Rheinland-Pfalz | Deutschland |
|  | Anzahl       | Anzahl                | Anzahl                | Anzahl          | Anzahl      |
| <b>Eigentumsform des Gebäudes</b>                |              |                       |                       |                 |             |
| Gemeinschaft von Wohnungseigentümern/-innen      | -            | 381                   | 1 132                 | 88 519          | 1 767 017   |
| Privatperson/-en                                 | (110)        | 8 008                 | 22 381                | 1 060 228       | 15 968 275  |
| Wohnungsgenossenschaft                           | -            | -                     | -                     | 3 425           | 288 767     |
| Kommune oder kommunales Wohnungsunternehmen      | -            | 19                    | 48                    | 12 683          | 332 089     |
| Privatwirtschaftliches Wohnungsunternehmen       | -            | 16                    | 47                    | 8 438           | 316 086     |
| Anderes privatwirtschaftliches Unternehmen       | -            | 28                    | 59                    | 4 760           | 131 832     |
| Bund oder Land                                   | -            | 3                     | 3                     | 1 109           | 44 215      |
| Organisation ohne Erwerbszweck (z.B. Kirche)     | -            | 16                    | 50                    | 4 313           | 74 337      |
| <b>Heizungsart</b>                               |              |                       |                       |                 |             |
| Fernheizung (Fernwärme)                          | -            | (81)                  | 317                   | 28 315          | 1 020 473   |
| Etagenheizung                                    | -            | 117                   | 447                   | 69 769          | 1 218 091   |
| Blockheizung                                     | -            | 29                    | (89)                  | 5 500           | 186 429     |
| Zentralheizung                                   | (85)         | 6 927                 | 18 994                | 964 750         | 14 951 706  |
| Einzel-/Mehrraumöfen (auch Nachtspeicherheizung) | 25           | 1 173                 | 3 512                 | 103 185         | 1 435 746   |
| Keine Heizung im Gebäude oder in den Wohnungen   | -            | (144)                 | 361                   | 11 956          | 110 173     |

## 1.3.2 Gebäude mit Wohnraum nach regionaler Einheit und Baujahr, Gebäudeart, Gebäudetyp, Zahl der Wohnungen, Eigentumsform und Heizungsart -in %-

|   | Gebäude      |                       |                       |                 |             |
|---|--------------|-----------------------|-----------------------|-----------------|-------------|
|   | Hinterweiler | Verbandsgemeinde Daun | Landkreis Vulkaneifel | Rheinland-Pfalz | Deutschland |
|   | %            | %                     | %                     | %               | %           |
| <b>Baujahr</b>                            |              |                       |                       |                 |             |
| Vor 1919                                  | 27,3         | 14,8                  | 15,8                  | 15,4            | 14,0        |
| 1919 - 1948                               | 5,5          | 8,6                   | 9,3                   | 10,4            | 12,2        |
| 1949 - 1978                               | 32,7         | 39,8                  | 39,2                  | 39,1            | 38,0        |
| 1979 - 1986                               | (18,2)       | 11,3                  | 11,0                  | 10,2            | 9,7         |
| 1987 - 1990                               | -            | 3,5                   | 3,4                   | 4,0             | 3,9         |
| 1991 - 1995                               | 2,7          | 5,8                   | 5,8                   | 5,9             | 6,1         |
| 1996 - 2000                               | 8,2          | 7,9                   | 7,5                   | 6,7             | 7,6         |
| 2001 - 2004                               | -            | 4,5                   | 4,1                   | 4,0             | 4,2         |
| 2005 - 2008                               | 2,7          | (2,5)                 | 2,8                   | 3,1             | 3,1         |
| 2009 und später                           | 2,7          | (1,3)                 | 1,1                   | 1,2             | 1,2         |
| <b>Art des Gebäudes</b>                   |              |                       |                       |                 |             |
| Gebäude mit Wohnraum                      | (100,0)      | 100,0                 | 100,0                 | 100,0           | 100,0       |
| Wohngebäude                               | (100,0)      | 95,9                  | 96,1                  | 96,3            | 96,5        |
| Wohngebäude (ohne Wohnheime)              | (100,0)      | 95,9                  | 96,1                  | 96,2            | 96,4        |
| Wohnheime                                 | -            | -                     | 0,0                   | 0,1             | 0,1         |
| Sonstige Gebäude mit Wohnraum             | -            | 4,1                   | 3,9                   | 3,7             | 3,5         |
| <b>Gebäudetyp nach Zahl der Wohnungen</b> |              |                       |                       |                 |             |
| Freistehendes Haus Insgesamt              | 78,2         | 80,6                  | 80,0                  | 68,8            | 61,7        |
| mit 1 Wohnung                             | 64,5         | 62,7                  | 63,1                  | 50,5            | 41,6        |
| mit 2 Wohnungen                           | 13,6         | 12,8                  | 12,4                  | 12,2            | 12,5        |
| mit 3 und mehr Wohnungen                  | -            | 5,0                   | 4,6                   | 6,1             | 7,6         |
| Doppelhaushälfte Insgesamt                | 8,2          | 7,1                   | 7,2                   | 11,1            | 14,6        |
| mit 1 Wohnung                             | 8,2          | 5,3                   | 5,4                   | 7,9             | 10,4        |
| mit 2 Wohnungen                           | -            | 1,1                   | 1,3                   | 1,8             | 2,2         |
| mit 3 und mehr Wohnungen                  | -            | 0,7                   | 0,6                   | 1,4             | 2,0         |
| Gereihtes Haus Insgesamt                  | 8,2          | 7,2                   | 8,0                   | 15,8            | 19,6        |
| mit 1 Wohnung                             | 5,5          | 5,4                   | 5,9                   | 10,1            | 11,1        |
| mit 2 Wohnungen                           | 2,7          | (0,9)                 | 1,1                   | 1,9             | 1,6         |
| mit 3 und mehr Wohnungen                  | -            | 0,9                   | 1,0                   | 3,8             | 6,9         |
| Anderer Gebäudetyp Insgesamt              | 5,5          | 5,2                   | 4,8                   | 4,3             | 4,1         |
| mit 1 Wohnung                             | 5,5          | 3,9                   | 3,6                   | 2,8             | 2,2         |
| mit 2 Wohnungen                           | -            | 0,7                   | (0,7)                 | 0,7             | 0,7         |
| mit 3 und mehr Wohnungen                  | -            | (0,5)                 | 0,4                   | 0,8             | 1,2         |
| <b>Zahl der Wohnungen im Gebäude</b>      |              |                       |                       |                 |             |
| 1 Wohnung                                 | (83,6)       | 77,4                  | 78,0                  | 71,3            | 65,2        |
| 2 Wohnungen                               | 16,4         | 15,5                  | 15,5                  | 16,5            | 17,1        |
| 3 - 6 Wohnungen                           | -            | 6,2                   | 6,0                   | 9,7             | 11,9        |
| 7 - 12 Wohnungen                          | -            | 0,6                   | 0,4                   | 2,0             | 4,7         |
| 13 und mehr Wohnungen                     | -            | (0,3)                 | (0,1)                 | 0,5             | 1,2         |



Noch: 1.3.2 Gebäude mit Wohnraum nach regionaler Einheit und Baujahr, Gebäudeart, Gebäudetyp, Zahl der Wohnungen, Eigentumsform und Heizungsart -in %-

|  | Gebäude      |                       |                       |                 |             |
|--|--------------|-----------------------|-----------------------|-----------------|-------------|
|  | Hinterweiler | Verbandsgemeinde Daun | Landkreis Vulkaneifel | Rheinland-Pfalz | Deutschland |
|  | %            | %                     | %                     | %               | %           |
| <b>Eigentumsform des Gebäudes</b>                |              |                       |                       |                 |             |
| Gemeinschaft von Wohnungseigentümern/-innen      | -            | 4,5                   | 4,8                   | 7,5             | 9,3         |
| Privatperson/-en                                 | (100,0)      | 94,5                  | 94,4                  | 89,6            | 84,4        |
| Wohnungsgenossenschaft                           | -            | -                     | -                     | 0,3             | 1,5         |
| Kommune oder kommunales Wohnungsunternehmen      | -            | 0,2                   | 0,2                   | 1,1             | 1,8         |
| Privatwirtschaftliches Wohnungsunternehmen       | -            | 0,2                   | 0,2                   | 0,7             | 1,7         |
| Anderes privatwirtschaftliches Unternehmen       | -            | 0,3                   | 0,2                   | 0,4             | 0,7         |
| Bund oder Land                                   | -            | 0,0                   | 0,0                   | 0,1             | 0,2         |
| Organisation ohne Erwerbszweck (z.B. Kirche)     | -            | 0,2                   | 0,2                   | 0,4             | 0,4         |
| <b>Heizungsart</b>                               |              |                       |                       |                 |             |
| Fernheizung (Fernwärme)                          | -            | (1,0)                 | 1,3                   | 2,4             | 5,4         |
| Etagenheizung                                    | -            | 1,4                   | 1,9                   | 5,9             | 6,4         |
| Blockheizung                                     | -            | 0,3                   | (0,4)                 | 0,5             | 1,0         |
| Zentralheizung                                   | (77,3)       | 81,8                  | 80,1                  | 81,5            | 79,0        |
| Einzel-/Mehrraumöfen (auch Nachtspeicherheizung) | 22,7         | 13,8                  | 14,8                  | 8,7             | 7,6         |
| Keine Heizung im Gebäude oder in den Wohnungen   | -            | (1,7)                 | 1,5                   | 1,0             | 0,6         |

Die relativen Ergebnisse beziehen sich auf die Gesamtzahl der Gebäude der jeweiligen regionalen Einheit je betrachtetem Gebäudemerkmal.

Die relativen Werte wurden durch Division von Ergebnissen nach Durchführung der Geheimhaltung errechnet.

## 2.1 Wohnungen in Gebäuden mit Wohnraum nach Art der Nutzung, Fläche der Wohnung, Zahl der Räume und Ausstattung

|  | Wohnungen in Gebäuden mit Wohnraum | davon                     |   |                         |  |
|--|------------------------------------|---------------------------|---|-------------------------|--|
|  |                                    | Wohnungen in Wohngebäuden | davon                                       |                         | Wohnungen in Sonstigen Gebäuden mit Wohnraum |
|  |                                    |                           | Wohnungen in Wohngebäuden (keine Wohnheime) | Wohnungen in Wohnheimen |  |
|  | Anzahl                             | Anzahl                    | Anzahl                                      | Anzahl                  | Anzahl                                       |
| <b>Insgesamt</b>                               |                                    |                           |   |                         |  |
| Insgesamt                                      | 122                                | 122                       | 122   | -                       | -  |
| <b>Art der Wohnungsnutzung</b>                 |                                    |                           |   |                         |  |
| Von Eigentümer/-in bewohnt                     | 88                                 | 88                        | 88  | -                       | -  |
| Zu Wohnzwecken vermietet (auch mietfrei)       | 24                                 | 24                        | 24  | -                       | -  |
| Ferien- und Freizeitwohnung                    | 10                                 | 10                        | 10  | -                       | -  |
| Leer stehend                                   | -                                  | -                         | -   | -                       | -  |
| <b>Fläche der Wohnung in m²</b>                |                                    |                           |   |                         |  |
| Unter 40                                       | -                                  | -                         | -   | -                       | -  |
| 40 - 59  | 3                                  | 3                         | 3   | -                       | -  |
| 60 - 79  | 10                                 | 10                        | 10  | -                       | -  |
| 80 - 99  | (27)                               | (27)                      | (27)  | -                       | -  |
| 100 - 119                                      | 9                                  | 9                         | 9   | -                       | -  |
| 120 - 139                                      | 31                                 | 31                        | 31  | -                       | -  |
| 140 - 159                                      | 9                                  | 9                         | 9   | -                       | -  |
| 160 - 179                                      | 12                                 | 12                        | 12  | -                       | -  |
| 180 - 199                                      | 6                                  | 6                         | 6   | -                       | -  |
| 200 und mehr                                   | 15                                 | 15                        | 15  | -                       | -  |
| <b>Zahl der Räume</b>                          |                                    |                           |   |                         |  |
| 1 Raum   | -                                  | -                         | -   | -                       | -  |
| 2 Räume  | -                                  | -                         | -   | -                       | -  |
| 3 Räume  | 9                                  | 9                         | 9   | -                       | -  |
| 4 Räume  | 19                                 | 19                        | 19  | -                       | -  |
| 5 Räume  | (34)                               | (34)                      | (34)  | -                       | -  |
| 6 Räume  | 18                                 | 18                        | 18  | -                       | -  |
| 7 und mehr Räume                               | 42                                 | 42                        | 42  | -                       | -  |
| <b>Ausstattung der Wohnung</b>                 |                                    |                           |   |                         |  |
| Badewanne/Dusche und WC vorhanden              | 122                                | 122                       | 122   | -                       | -  |
| Badewanne/Dusche und WC nicht vorhanden        | -                                  | -                         | -   | -                       | -  |
| Badewanne/Dusche vorhanden, WC nicht vorhanden | -                                  | -                         | -   | -                       | -  |
| Badewanne/Dusche nicht vorhanden, WC vorhanden | -                                  | -                         | -   | -                       | -  |

Bei den ausgewiesenen Wohnungszahlen sind gewerblich genutzte Wohnungen nicht, Diplomatenwohnungen/Wohnungen ausländischer Streitkräfte nur in der „Insgesamt-Zeile“ berücksichtigt.

## 2.2.1 Wohnungen in Gebäuden mit Wohnraum nach regionaler Einheit und Art der Nutzung, Fläche der Wohnung, Zahl der Räume und Ausstattung

|  | Wohnungen    |                       |                       |                 |             |
|--|--------------|-----------------------|-----------------------|-----------------|-------------|
|  | Hinterweiler | Verbandsgemeinde Daun | Landkreis Vulkaneifel | Rheinland-Pfalz | Deutschland |
|  | Anzahl       | Anzahl                | Anzahl                | Anzahl          | Anzahl      |
| <b>Insgesamt</b>                               |              |                       |                       |                 |             |
| Insgesamt                                      | 122          | 11 745                | 31 880                | 2 010 559       | 40 563 320  |
| <b>Art der Wohnungsnutzung</b>                 |              |                       |                       |                 |             |
| Von Eigentümer/-in bewohnt                     | 88           | 6 961                 | 19 431                | 1 056 986       | 17 292 029  |
| Zu Wohnzwecken vermietet (auch mietfrei)       | 24           | 3 812                 | 9 426                 | 841 958         | 21 199 913  |
| Ferien- und Freizeitwohnung                    | 10           | 447                   | 1 486                 | 14 906          | 224 529     |
| Leer stehend                                   | -            | 525                   | 1 533                 | 89 040          | 1 828 846   |
| <b>Fläche der Wohnung in m²</b>                |              |                       |                       |                 |             |
| Unter 40                                       | -            | 209                   | 471                   | 79 051          | 2 177 061   |
| 40 - 59  | 3            | 994                   | 2 492                 | 219 658         | 7 288 734   |
| 60 - 79  | 10           | 1 743                 | 4 570                 | 368 640         | 9 663 142   |
| 80 - 99  | (27)         | 2 017                 | 5 625                 | 363 190         | 6 987 435   |
| 100 - 119                                      | 9            | 1 827                 | 5 122                 | 281 553         | 4 913 194   |
| 120 - 139                                      | 31           | 2 080                 | 5 754                 | 282 169         | 4 211 779   |
| 140 - 159                                      | 9            | 1 288                 | 3 526                 | 181 337         | 2 394 089   |
| 160 - 179                                      | 12           | 705                   | 1 782                 | 86 315          | 1 117 240   |
| 180 - 199                                      | 6            | 347                   | 953                   | 53 728          | 686 793     |
| 200 und mehr                                   | 15           | 535                   | 1 581                 | 87 249          | 1 105 850   |
| <b>Zahl der Räume</b>                          |              |                       |                       |                 |             |
| 1 Raum   | -            | (119)                 | 290                   | 56 146          | 1 306 117   |
| 2 Räume  | -            | 603                   | 1 524                 | 130 279         | 3 735 658   |
| 3 Räume  | 9            | 1 529                 | 3 899                 | 335 419         | 8 890 843   |
| 4 Räume  | 19           | 1 941                 | 5 534                 | 436 277         | 10 410 969  |
| 5 Räume  | (34)         | 2 064                 | 5 864                 | 364 352         | 6 855 418   |
| 6 Räume  | 18           | 2 181                 | 6 002                 | 292 471         | 4 406 792   |
| 7 und mehr Räume                               | 42           | 3 308                 | 8 763                 | 387 946         | 4 939 520   |
| <b>Ausstattung der Wohnung</b>                 |              |                       |                       |                 |             |
| Badewanne/Dusche und WC vorhanden              | 122          | 11 658                | 31 595                | 1 970 139       | 39 916 059  |
| Badewanne/Dusche und WC nicht vorhanden        | -            | (18)                  | (99)                  | 6 506           | 308 371     |
| Badewanne/Dusche vorhanden, WC nicht vorhanden | -            | 12                    | (37)                  | 4 165           | 104 585     |
| Badewanne/Dusche nicht vorhanden, WC vorhanden | -            | 57                    | (145)                 | 22 080          | 216 302     |

Bei den ausgewiesenen Wohnungszahlen sind gewerblich genutzte Wohnungen nicht, Diplomatenwohnungen/Wohnungen ausländischer Streitkräfte nur in der „Insgesamt-Zeile“ berücksichtigt.

## 2.2.2 Wohnungen in Gebäuden mit Wohnraum nach regionaler Einheit und Art der Nutzung, Fläche der Wohnung, Zahl der Räume und Ausstattung -in %-

|  | Wohnungen    |                       |                       |                 |             |
|--|--------------|-----------------------|-----------------------|-----------------|-------------|
|  | Hinterweiler | Verbandsgemeinde Daun | Landkreis Vulkaneifel | Rheinland-Pfalz | Deutschland |
|  | %            | %                     | %                     | %               | %           |
| <b>Art der Wohnungsnutzung</b>                 |              |                       |                       |                 |             |
| Von Eigentümer/-in bewohnt                     | 72,1         | 59,3                  | 61,0                  | 52,8            | 42,6        |
| Zu Wohnzwecken vermietet (auch mietfrei)       | 19,7         | 32,5                  | 29,6                  | 42,0            | 52,3        |
| Ferien- und Freizeitwohnung                    | 8,2          | 3,8                   | 4,7                   | 0,7             | 0,6         |
| Leer stehend                                   | -            | 4,5                   | 4,8                   | 4,4             | 4,5         |
| <b>Fläche der Wohnung in m²</b>                |              |                       |                       |                 |             |
| Unter 40                                       | -            | 1,8                   | 1,5                   | 3,9             | 5,4         |
| 40 - 59  | 2,5          | 8,5                   | 7,8                   | 11,0            | 18,0        |
| 60 - 79  | 8,2          | 14,8                  | 14,3                  | 18,4            | 23,8        |
| 80 - 99  | (22,1)       | 17,2                  | 17,6                  | 18,1            | 17,2        |
| 100 - 119                                      | 7,4          | 15,6                  | 16,1                  | 14,1            | 12,1        |
| 120 - 139                                      | 25,4         | 17,7                  | 18,1                  | 14,1            | 10,4        |
| 140 - 159                                      | 7,4          | 11,0                  | 11,1                  | 9,1             | 5,9         |
| 160 - 179                                      | 9,8          | 6,0                   | 5,6                   | 4,3             | 2,8         |
| 180 - 199                                      | 4,9          | 3,0                   | 3,0                   | 2,7             | 1,7         |
| 200 und mehr                                   | 12,3         | 4,6                   | 5,0                   | 4,4             | 2,7         |
| <b>Zahl der Räume</b>                          |              |                       |                       |                 |             |
| 1 Raum   | -            | (1,0)                 | 0,9                   | 2,8             | 3,2         |
| 2 Räume  | -            | 5,1                   | 4,8                   | 6,5             | 9,2         |
| 3 Räume  | 7,4          | 13,0                  | 12,2                  | 16,7            | 21,9        |
| 4 Räume  | 15,6         | 16,5                  | 17,4                  | 21,8            | 25,7        |
| 5 Räume  | (27,9)       | 17,6                  | 18,4                  | 18,2            | 16,9        |
| 6 Räume  | 14,8         | 18,6                  | 18,8                  | 14,6            | 10,9        |
| 7 und mehr Räume                               | 34,4         | 28,2                  | 27,5                  | 19,4            | 12,2        |
| <b>Ausstattung der Wohnung</b>                 |              |                       |                       |                 |             |
| Badewanne/Dusche und WC vorhanden              | 100,0        | 99,3                  | 99,1                  | 98,4            | 98,4        |
| Badewanne/Dusche und WC nicht vorhanden        | -            | (0,2)                 | (0,3)                 | 0,3             | 0,8         |
| Badewanne/Dusche vorhanden, WC nicht vorhanden | -            | 0,1                   | (0,1)                 | 0,2             | 0,3         |
| Badewanne/Dusche nicht vorhanden, WC vorhanden | -            | 0,5                   | (0,5)                 | 1,1             | 0,5         |

Bei den ausgewiesenen Wohnungszahlen sind gewerblich genutzte Wohnungen, Diplomatenwohnungen/Wohnungen ausländischer Streitkräfte nicht berücksichtigt.

Die relativen Ergebnisse beziehen sich auf die Gesamtzahl der Gebäude der jeweiligen regionalen Einheit je betrachtetem Gebäudemerkmal.

Die relativen Werte wurden durch Division von Ergebnissen nach Durchführung der Geheimhaltung errechnet.

## 3.1 Gebäude- und Wohnungskennzahlen im regionalen Vergleich

| Gebiet                             | Kennzahlen für Gebäude und Wohnungen |  |   |
|------------------------------------|--------------------------------------|--|---|
|                                    | Eigentümerquote<br>(Wohnungen)       | Durchschnittliche<br>Wohnungsgröße in m² | Durchschnittliche Anzahl<br>der Wohnungen je<br>Wohngebäude |
|                                    | %                                    | m²                                       | Anzahl  |
| <b>Verbandsgemeinde Daun</b>       | 66                                   | 111                                      | 1   |
| Betteldorf                         | .                                    | .  | 1   |
| Bleckhausen                        | .                                    | .  | 1   |
| Brockscheid                        | .                                    | .  | 1   |
| Darscheid                          | .                                    | .  | 1   |
| Daun, Stadt                        | 51                                   | 105                                      | 2   |
| Demerath                           | .                                    | .  | 1   |
| Deudesfeld                         | .                                    | .  | 1   |
| Dockweiler                         | .                                    | .  | 1   |
| Dreis-Brück                        | 77                                   | 119                                      | 1   |
| Ellscheid                          | 78                                   | .  | 1   |
| Gefell                             | .                                    | .  | 1   |
| Gillenfeld                         | 66                                   | .  | 1   |
| <b>Hinterweiler</b>                | .                                    | 126                                      | 1   |
| Hörscheid                          | .                                    | .  | 1   |
| Immerath                           | .                                    | .  | 1   |
| Kirchweiler                        | .                                    | .  | 1   |
| Kradenbach                         | .                                    | .  | 1   |
| Mehren                             | 62                                   | 113                                      | 1   |
| Meisburg                           | .                                    | .  | 1   |
| Mückeln                            | 76                                   | .  | 1   |
| Nerdlen                            | .                                    | .  | 1   |
| Niederstadtfeld                    | .                                    | .  | 1   |
| Oberstadtfeld                      | .                                    | .  | 1   |
| Sarmersbach                        | .                                    | .  | 1   |
| Saxler                             | .                                    | .  | 1   |
| Schalkenmehren                     | .                                    | .  | 1   |
| Schutz                             | .                                    | .  | 1   |
| Schönbach                          | .                                    | .  | 1   |
| Steineberg                         | .                                    | .  | 1   |
| Steiningen                         | .                                    | .  | 1   |
| Strohn                             | .                                    | .  | 1   |
| Strotzbüsch                        | .                                    | 110                                      | 1   |
| Udler                              | .                                    | .  | 1   |
| Utzerath                           | 86                                   | .  | 1   |
| Wallenborn                         | .                                    | .  | 1   |
| Weidenbach                         | .                                    | .  | 1   |
| Winkel (Eifel)                     | .                                    | .  | 1   |
| Üdersdorf                          | 74                                   | .  | 1   |
| <b>Verbandsgemeinde Gerolstein</b> | 67                                   | 110                                      | 1   |
| Berlingen                          | .                                    | .  | 1   |
| Birresborn                         | .                                    | .  | 1   |
| Densborn                           | .                                    | 114                                      | 1   |
| Duppach                            | .                                    | .  | 1   |
| Gerolstein, Stadt                  | 59                                   | 108                                      | 1   |
| Hohenfels-Essingen                 | .                                    | .  | 1   |
| Kalenborn-Scheuern                 | .                                    | .  | 1   |
| Kopp                               | .                                    | .  | 1   |
| Mürtenbach                         | .                                    | .  | 1   |
| Neroth                             | .                                    | .  | 1   |
| Pelm                               | .                                    | .  | 1   |

## Noch: 3.1 Gebäude- und Wohnungskennzahlen im regionalen Vergleich

| Gebiet                      | Kennzahlen für Gebäude und Wohnungen |  |   |
|-----------------------------|--------------------------------------|--|---|
|                             | Eigentümerquote<br>(Wohnungen)       | Durchschnittliche<br>Wohnungsgröße in m² | Durchschnittliche Anzahl<br>der Wohnungen je<br>Wohngebäude |
|                             | %                                    | m²                                       | Anzahl  |
| Rockeskyll                  | .                                    | 114                                      | 1   |
| Salm                        | .                                    | .  | 1   |
| Verbandsgemeinde Hillesheim | 70                                   | 115                                      | 1   |
| Basberg                     | .                                    | .  | 1   |
| Berndorf                    | .                                    | .  | 1   |
| Dohm-Lammersdorf            | .                                    | .  | 1   |
| Hillesheim, Stadt           | 57                                   | .  | 2   |
| Kerpen (Eifel)              | .                                    | .  | 1   |
| Nohn                        | .                                    | .  | 1   |
| Oberbettingen               | .                                    | .  | 1   |
| Oberehe-Stroheich           | .                                    | .  | 1   |
| Walsdorf                    | .                                    | .  | 1   |
| Wiesbaum                    | .                                    | .  | 1   |
| Üxheim                      | .                                    | .  | 1   |
| Verbandsgemeinde Kelberg    | 74                                   | .  | 1   |
| Arbach                      | .                                    | .  | 1   |
| Beinhausen                  | .                                    | .  | 1   |
| Bereborn                    | .                                    | .  | 1   |
| Berenbach                   | .                                    | .  | 1   |
| Bodenbach                   | .                                    | 122                                      | 1   |
| Bongard                     | .                                    | 116                                      | 1   |
| Borler                      | .                                    | .  | 1   |
| Boxberg                     | .                                    | .  | 1   |
| Brücktal                    | .                                    | .  | 2   |
| Drees                       | .                                    | .  | 1   |
| Gelenberg                   | 87                                   | 128                                      | 1   |
| Gunderath                   | .                                    | .  | 1   |
| Horperath                   | .                                    | .  | 1   |
| Höchstberg                  | .                                    | .  | 1   |
| Hörschhausen                | .                                    | .  | 1   |
| Kaperich                    | .                                    | .  | 1   |
| Katzwinkel                  | 87                                   | .  | 1   |
| Kelberg                     | 65                                   | 119                                      | 1   |
| Kirsbach                    | .                                    | .  | 1   |
| Kolverath                   | .                                    | .  | 1   |
| Kötterichen                 | .                                    | 114                                      | 1   |
| Lirstal                     | .                                    | 100                                      | 1   |
| Mannebach                   | .                                    | .  | 1   |
| Mosbruch                    | 90                                   | .  | 1   |
| Neichen                     | .                                    | .  | 1   |
| Nitz                        | .                                    | .  | 2   |
| Oberelz                     | .                                    | .  | 1   |
| Reimerath                   | .                                    | .  | 1   |
| Retterath                   | .                                    | .  | 1   |
| Sassen                      | .                                    | .  | 1   |
| Uersfeld                    | .                                    | .  | 1   |
| Ueß                         | .                                    | .  | 1   |
| Welcherath                  | .                                    | .  | 1   |
| Verbandsgemeinde Obere Kyll | 72                                   | 111                                      | 1   |
| Birgel                      | .                                    | .  | 1   |
| Esch                        | .                                    | .  | 1   |
| Feusdorf                    | 80                                   | 120                                      | 1   |

## Noch: 3.1 Gebäude- und Wohnungskennzahlen im regionalen Vergleich

| Gebiet                       | Kennzahlen für Gebäude und Wohnungen |  |   |
|------------------------------|--------------------------------------|--|---|
|                              | Eigentümerquote<br>(Wohnungen)       | Durchschnittliche<br>Wohnungsgröße in m² | Durchschnittliche Anzahl<br>der Wohnungen je<br>Wohngebäude |
|                              | %                                    | m²                                       | Anzahl  |
| Gönnersdorf                  | .                                    | .  | 1   |
| Hallschlag                   | .                                    | .  | 1   |
| Jünkerath                    | 62                                   | .  | 1   |
| Kerschenbach                 | .                                    | .  | 1   |
| Lissendorf                   | 67                                   | 99                                       | 1   |
| Ormont                       | .                                    | .  | 1   |
| Reuth                        | .                                    | .  | 2   |
| Scheid                       | 88                                   | .  | 1   |
| Schüller                     | .                                    | .  | 1   |
| Stadtkyll                    | .                                    | .  | 1   |
| Steffeln                     | .                                    | .  | 1   |
| <b>Landkreis Vulkaneifel</b> | 68,6                                 | .  | 1,4   |
| <b>Rheinland-Pfalz</b>       | 57,1                                 | 104,2                                    | 1,7   |
| <b>Deutschland</b>           | 45,9                                 | 91,4                                     | 2,1   |

Die Kennzahlen wurden durch Division von Originalergebnissen vor Geheimhaltung errechnet. Kennzahlwerte, die Rückschlüsse auf diese Originalergebnisse ermöglichen würden, wurden gesperrt.

Weitere Informationen zur jeweiligen Berechnung sind dem Bereich der Definitionen zu entnehmen.

## 3.2 Weitere Wohnungskennzahlen im regionalen Vergleich

| Gebiet                             | Kennzahlen für Wohnungen                  |                             |   |
|------------------------------------|---|-----------------------------|---|
|                                    | Anteil des selbst genutzten Wohneigentums | Leerstandsquote (Wohnungen) | Anteil des zu Wohnzwecken vermieteten Wohneigentums (auch mietfrei) |
|                                    | %   | %                           | %   |
| <b>Verbandsgemeinde Daun</b>       | 63  | 4                           | 33  |
| Betteldorf                         | .   | .                           | .   |
| Bleckhausen                        | .   | .                           | .   |
| Brockscheid                        | .   | .                           | .   |
| Darscheid                          | .   | .                           | .   |
| Daun, Stadt                        | 49  | 3                           | 48  |
| Demerath                           | .   | 6                           | 17  |
| Deudesfeld                         | .   | .                           | 20  |
| Dockweiler                         | .   | .                           | .   |
| Dreis-Brück                        | .   | 5                           | 21  |
| Ellscheid                          | .   | .                           | .   |
| Gefell                             | .   | -                           | .   |
| Gillenfeld                         | 63  | 5                           | 32  |
| <b>Hinterweiler</b>                | .   | .                           | .   |
| Hörscheid                          | .   | .                           | .   |
| Immerath                           | .   | 5                           | .   |
| Kirchweiler                        | .   | 6                           | .   |
| Kradenbach                         | .   | .                           | .   |
| Mehren                             | 59  | 5                           | 36  |
| Meisburg                           | .   | .                           | .   |
| Mückeln                            | .   | .                           | 24  |
| Nerdlen                            | .   | 4                           | .   |
| Niederstadtfeld                    | 76  | .                           | .   |
| Oberstadtfeld                      | .   | .                           | .   |
| Sarmersbach                        | .   | .                           | .   |
| Saxler                             | 69  | .                           | .   |
| Schalkenmehren                     | .   | .                           | .   |
| Schutz                             | .   | .                           | .   |
| Schönbach                          | .   | .                           | .   |
| Steineberg                         | 79  | .                           | .   |
| Steiningen                         | 69  | .                           | .   |
| Strohn                             | .   | .                           | .   |
| Strotzbüsch                        | 69  | .                           | .   |
| Udler                              | .   | .                           | .   |
| Utzerath                           | .   | .                           | 13  |
| Wallenborn                         | .   | 7                           | .   |
| Weidenbach                         | .   | .                           | .   |
| Winkel (Eifel)                     | .   | .                           | .   |
| Üdersdorf                          | 71  | 4                           | 25  |
| <b>Verbandsgemeinde Gerolstein</b> | 64  | 5                           | 31  |
| Berlingen                          | .   | .                           | .   |
| Birresborn                         | .   | 7                           | .   |
| Densborn                           | .   | .                           | .   |
| Duppach                            | .   | 9                           | .   |
| Gerolstein, Stadt                  | 57  | 5                           | 39  |
| Hohenfels-Essingen                 | .   | 4                           | .   |
| Kalenborn-Scheuern                 | .   | .                           | .   |
| Kopp                               | .   | .                           | .   |
| Mürtenbach                         | 68  | .                           | .   |
| Neroth                             | 75  | .                           | .   |
| Pelm                               | 67  | .                           | .   |



## Noch: 3.2 Weitere Wohnungskennzahlen im regionalen Vergleich

| Gebiet                      | Kennzahlen für Wohnungen                  |                             |   |
|-----------------------------|---|-----------------------------|---|
|                             | Anteil des selbst genutzten Wohneigentums | Leerstandsquote (Wohnungen) | Anteil des zu Wohnzwecken vermieteten Wohneigentums (auch mietfrei) |
|                             | %   | %                           | %   |
| Rockeskyll                  | .   | .                           | .   |
| Salm                        | .   | .                           | .   |
| Verbandsgemeinde Hillesheim | 67  | 4                           | 29  |
| Basberg                     | .   | .                           | .   |
| Berndorf                    | 75  | .                           | .   |
| Dohm-Lammersdorf            | .   | .                           | .   |
| Hillesheim, Stadt           | 55  | .                           | 42  |
| Kerpen (Eifel)              | .   | 7                           | .   |
| Nohn                        | .   | .                           | .   |
| Oberbettingen               | .   | 1                           | .   |
| Oberehe-Stroheich           | 82  | .                           | 15  |
| Walsdorf                    | .   | 6                           | .   |
| Wiesbaum                    | .   | .                           | .   |
| Üxheim                      | 74  | .                           | .   |
| Verbandsgemeinde Kelberg    | 71  | 5                           | 24  |
| Arbach                      | .   | .                           | .   |
| Beinhausen                  | .   | -                           | .   |
| Bereborn                    | .   | .                           | .   |
| Berenbach                   | .   | .                           | .   |
| Bodenbach                   | .   | 3                           | .   |
| Bongard                     | 71  | .                           | .   |
| Borler                      | .   | .                           | .   |
| Boxberg                     | .   | .                           | 25  |
| Brücktal                    | .   | .                           | .   |
| Drees                       | .   | .                           | .   |
| Gelenberg                   | .   | .                           | .   |
| Gunderath                   | .   | .                           | .   |
| Horperath                   | .   | .                           | .   |
| Höchstberg                  | .   | .                           | .   |
| Hörschhausen                | .   | .                           | .   |
| Kaperich                    | .   | .                           | .   |
| Katzwinkel                  | .   | .                           | 13  |
| Kelberg                     | 61  | .                           | .   |
| Kirsbach                    | .   | -                           | .   |
| Kolverath                   | .   | .                           | .   |
| Kötterichen                 | .   | .                           | 23  |
| Lirstal                     | .   | .                           | .   |
| Mannebach                   | .   | .                           | .   |
| Mosbruch                    | .   | .                           | .   |
| Neichen                     | .   | .                           | .   |
| Nitz                        | .   | .                           | .   |
| Oberelz                     | .   | .                           | .   |
| Reimerath                   | .   | .                           | .   |
| Retterath                   | 74  | .                           | 21  |
| Sassen                      | .   | .                           | .   |
| Uersfeld                    | .   | .                           | .   |
| Ueß                         | .   | -                           | .   |
| Welcherath                  | .   | .                           | .   |
| Verbandsgemeinde Obere Kyll | 67  | 7                           | 26  |
| Birgel                      | .   | 7                           | .   |
| Esch                        | .   | .                           | .   |

## Noch: 3.2 Weitere Wohnungskennzahlen im regionalen Vergleich

| Gebiet                       | Kennzahlen für Wohnungen                  |                             |   |
|------------------------------|---|-----------------------------|---|
|                              | Anteil des selbst genutzten Wohneigentums | Leerstandsquote (Wohnungen) | Anteil des zu Wohnzwecken vermieteten Wohneigentums (auch mietfrei) |
|                              | %   | %                           | %   |
| Feusdorf                     | .   | .                           | .   |
| Gönnersdorf                  | .   | .                           | .   |
| Hallschlag                   | .   | .                           | .   |
| Jünkerath                    | .   | .                           | 35  |
| Kerschenbach                 | 78  | .                           | .   |
| Lissendorf                   | .   | .                           | .   |
| Ormont                       | .   | 4                           | .   |
| Reuth                        | .   | 4                           | .   |
| Scheid                       | .   | .                           | 12  |
| Schüller                     | .   | .                           | .   |
| Stadtkyll                    | .   | .                           | .   |
| Steffeln                     | .   | .                           | .   |
| <b>Landkreis Vulkaneifel</b> | 65,3                                      | 4,9                         | 29,8  |
| <b>Rheinland-Pfalz</b>       | 54,7                                      | 4,3                         | 41  |
| <b>Deutschland</b>           | 43,9                                      | 4,4                         | 51,7  |

Die Kennzahlen wurden durch Division von Originalergebnissen vor Geheimhaltung errechnet. Kennzahlwerte, die Rückschlüsse auf diese Originalergebnisse ermöglichen würden, wurden gesperrt.

Weitere Informationen zur jeweiligen Berechnung sind dem Bereich der Definitionen zu entnehmen.

#### 4.1 Haushalte nach Typ des privaten Haushalts (nach Familien) und Art der Wohnungsnutzung, Fläche der Wohnung und Zahl der Räume

|  | Insgesamt | Typ des privaten Haushalts (nach Familien) |                     |                     |                              |  |
|--|-----------|--|---------------------|---------------------|------------------------------|--|
|  |           | Einpersonenhaushalte<br>(Singlehaushalte)  | Paare ohne Kind(er) | Paare mit Kind(ern) | Alleinerziehende Elternteile | Mehrpersonenhaushalte ohne Kernfamilie |
|  | Anzahl    | Anzahl                                     | Anzahl              | Anzahl              | Anzahl                       | Anzahl                                 |
| <b>Insgesamt</b>                         |           |  |                     |                     |                              |  |
| Insgesamt                                | (114)     | 30   | (42)                | 24                  | 12                           | 6                                      |
| <b>Art der Wohnungsnutzung</b>           |           |  |                     |                     |                              |  |
| Von Eigentümer/-in bewohnt               | 84        | 21   | 33                  | 21                  | 6                            | 3                                      |
| Zu Wohnzwecken vermietet (auch mietfrei) | 24        | 3  | 9                   | 3                   | 6                            | 3                                      |
| <b>Fläche der Wohnung in m²</b>          |           |  |                     |                     |                              |  |
| Unter 40                                 | -         | -  | -                   | -                   | -                            | -                                      |
| 40 - 59                                  | 3         | -  | 3                   | -                   | -                            | -                                      |
| 60 - 79                                  | 6         | -  | 3                   | -                   | 3                            | -                                      |
| 80 - 99                                  | (27)      | 3  | (12)                | 3                   | 6                            | 3                                      |
| 100 - 119                                | 9         | 3  | 3                   | -                   | -                            | 3                                      |
| 120 - 139                                | 27        | 9  | 9                   | 6                   | 3                            | -                                      |
| 140 - 159                                | 9         | -  | 6                   | 3                   | -                            | -                                      |
| 160 - 179                                | 12        | 3  | 6                   | 3                   | -                            | -                                      |
| 180 - 199                                | 6         | 3  | -                   | 3                   | -                            | -                                      |
| 200 und mehr                             | 15        | 9  | -                   | 6                   | -                            | -                                      |
| <b>Zahl der Räume</b>                    |           |  |                     |                     |                              |  |
| 1 Raum                                   | -         | -  | -                   | -                   | -                            | -                                      |
| 2 Räume                                  | -         | -  | -                   | -                   | -                            | -                                      |
| 3 Räume                                  | 9         | -  | 6                   | -                   | 3                            | -                                      |
| 4 Räume                                  | 15        | 3  | 9                   | -                   | 3                            | -                                      |
| 5 Räume                                  | (30)      | (12)                                       | 12                  | 3                   | -                            | 3                                      |
| 6 Räume                                  | 18        | -  | 6                   | 3                   | 6                            | 3                                      |
| 7 und mehr Räume                         | 42        | (15)                                       | 9                   | 18                  | -                            | -                                      |

Nicht ausgewiesen werden unter „Art der Wohnungsnutzung“ Haushalte in Wohnungen, die als Ferien- und Freizeitwohnungen genutzt werden. Bei der Untergliederung nach den anderen Wohnungsmerkmalen sind diese allerdings enthalten.

Bei den ausgewiesenen Haushaltszahlen sind Haushalte in Diplomatenwohnungen/Wohnungen ausländischer Streitkräfte nur in der "Insgesamt-Zeile" berücksichtigt.

#### 4.2 Haushalte nach Größe des privaten Haushalts und Art der Wohnungsnutzung, Fläche der Wohnung und Zahl der Räume

|  | Insgesamt | Größe des privaten Haushalts |            |            |            |            |                     |
|--|-----------|------------------------------|------------|------------|------------|------------|---------------------|
|  |           | 1 Person                     | 2 Personen | 3 Personen | 4 Personen | 5 Personen | 6 und mehr Personen |
|  | Anzahl    | Anzahl                       | Anzahl     | Anzahl     | Anzahl     | Anzahl     | Anzahl              |
| <b>Insgesamt</b>                         |           |                              |            |            |            |            |                     |
| Insgesamt                                | (114)     | 30                           | (51)       | 15         | 9          | 6          | 3                   |
| <b>Art der Wohnungsnutzung</b>           |           |                              |            |            |            |            |                     |
| Von Eigentümer/-in bewohnt               | 84        | 21                           | 33         | 12         | 9          | 6          | 3                   |
| Zu Wohnzwecken vermietet (auch mietfrei) | 24        | 3                            | (18)       | 3          | -          | -          | -                   |
| <b>Fläche der Wohnung in m²</b>          |           |                              |            |            |            |            |                     |
| Unter 40                                 | -         | -                            | -          | -          | -          | -          | -                   |
| 40 - 59                                  | 3         | -                            | 3          | -          | -          | -          | -                   |
| 60 - 79                                  | 6         | -                            | 3          | -          | 3          | -          | -                   |
| 80 - 99                                  | (27)      | 3                            | (21)       | 3          | -          | -          | -                   |
| 100 - 119                                | 9         | 3                            | 6          | -          | -          | -          | -                   |
| 120 - 139                                | 27        | 9                            | 9          | 6          | -          | 3          | -                   |
| 140 - 159                                | 9         | -                            | 3          | 3          | -          | 3          | -                   |
| 160 - 179                                | 12        | 3                            | 6          | -          | 3          | -          | -                   |
| 180 - 199                                | 6         | 3                            | -          | 3          | -          | -          | -                   |
| 200 und mehr                             | 15        | 9                            | -          | -          | 3          | -          | 3                   |
| <b>Zahl der Räume</b>                    |           |                              |            |            |            |            |                     |
| 1 Raum                                   | -         | -                            | -          | -          | -          | -          | -                   |
| 2 Räume                                  | -         | -                            | -          | -          | -          | -          | -                   |
| 3 Räume                                  | 9         | -                            | 9          | -          | -          | -          | -                   |
| 4 Räume                                  | 15        | 3                            | 9          | -          | 3          | -          | -                   |
| 5 Räume                                  | (30)      | (12)                         | 15         | 3          | -          | -          | -                   |
| 6 Räume                                  | 18        | -                            | 12         | 3          | -          | 3          | -                   |
| 7 und mehr Räume                         | 42        | (15)                         | 6          | 9          | 6          | 3          | 3                   |

Nicht ausgewiesen werden unter „Art der Wohnungsnutzung“ Haushalte in Wohnungen, die als Ferien- und Freizeitwohnungen genutzt werden. Bei der Untergliederung nach den anderen Wohnungsmerkmalen sind diese allerdings enthalten.

Bei den ausgewiesenen Haushaltszahlen sind Haushalte in Diplomatenwohnungen/Wohnungen ausländischer Streitkräfte nur in der "Insgesamt-Zeile" berücksichtigt.

## 4.3 Haushalte nach Seniorenstatus des privaten Haushalts und Art der Wohnungsnutzung, Fläche der Wohnung und Zahl der Räume

|  | Insgesamt | Seniorenstatus eines privaten Haushalts      |  |                                |
|--|-----------|--|--|--------------------------------|
|  |           | Haushalte mit ausschließlich Senioren/-innen | Haushalte mit Senioren/-innen und Jüngeren | Haushalte ohne Senioren/-innen |
|  | Anzahl    | Anzahl                                       | Anzahl                                     | Anzahl                         |
| <b>Insgesamt</b>                         |           |  |  |                                |
| Insgesamt                                | (114)     | (45)   | 18   | 51                             |
| <b>Art der Wohnungsnutzung</b>           |           |  |  |                                |
| Von Eigentümer/-in bewohnt               | 84        | 33   | 12   | 39                             |
| Zu Wohnzwecken vermietet (auch mietfrei) | 24        | 9  | 6  | 9                              |
| <b>Fläche der Wohnung in m²</b>          |           |  |  |                                |
| Unter 40                                 | -         | -  | -  | -                              |
| 40 - 59                                  | 3         | 3  | -  | -                              |
| 60 - 79                                  | 6         | 3  | -  | 3                              |
| 80 - 99                                  | (27)      | 12   | 3  | 12                             |
| 100 - 119                                | 9         | 3  | 6  | -                              |
| 120 - 139                                | 27        | 12   | 3  | 12                             |
| 140 - 159                                | 9         | -  | 3  | 6                              |
| 160 - 179                                | 12        | 6  | 3  | 3                              |
| 180 - 199                                | 6         | 3  | -  | 3                              |
| 200 und mehr                             | 15        | 3  | -  | 12                             |
| <b>Zahl der Räume</b>                    |           |  |  |                                |
| 1 Raum                                   | -         | -  | -  | -                              |
| 2 Räume                                  | -         | -  | -  | -                              |
| 3 Räume                                  | 9         | 6  | -  | 3                              |
| 4 Räume                                  | 15        | 9  | -  | 6                              |
| 5 Räume                                  | (30)      | (21)   | -  | 9                              |
| 6 Räume                                  | 18        | -  | 6  | 12                             |
| 7 und mehr Räume                         | 42        | 9  | 12   | 21                             |

Nicht ausgewiesen werden unter „Art der Wohnungsnutzung“ Haushalte in Wohnungen, die als Ferien- und Freizeitwohnungen genutzt werden. Bei der Untergliederung nach den anderen Wohnungsmerkmalen sind diese allerdings enthalten.

Bei den ausgewiesenen Haushaltszahlen sind Haushalte in Diplomatenwohnungen/Wohnungen ausländischer Streitkräfte nur in der "Insgesamt-Zeile" berücksichtigt.

## Definitionen

### Verwendete Symbolik

| Symbol   | Erläuterung  |
|--|--|
| –  | Nichts vorhanden <sup>1)</sup>   |
| 0  | Weniger als die Hälfte von 1 in der letzten besetzten Stelle, jedoch mehr als nichts                                 |
| ( )  | Aussagewert eingeschränkt, da der Zahlenwert durch das Geheimhaltungsverfahren relativ stark verändert wurde         |
| .  | Keine Angabe, da der Zahlenwert geheim zu halten ist oder durch das Geheimhaltungsverfahren zu stark verändert wurde |
| Abweichungen in den Summen durch Runden der Zahlen |  |

| Merkmal   | Definition   |
|---|--|
| Anteil der zu Wohnzwecken vermieteten Wohnungen (auch mietfrei) | Der Anteil der zu Wohnzwecken vermieteten Wohnungen (auch mietfrei) stellt den Anteil der zu Wohnzwecken vermieteten (oder mietfrei überlassenen) Wohnungen an allen bewohnten und leer stehenden Wohnungen dar. Nicht berücksichtigt sind: Ferien- und Freizeitwohnungen, Diplomatenwohnungen/ Wohnungen ausländischer Streitkräfte sowie gewerblich genutzte Wohnungen. Die Berechnung erfolgt für Wohnungen in Wohngebäuden (ohne Wohnheime).   |
| Anteil des selbstgenutzten Wohneigentums                        | Der Anteil des selbstgenutzten Wohneigentums stellt den Anteil der von Eigentümerinnen/ Eigentümern bewohnten Wohnungen an allen bewohnten und leer stehenden Wohnungen dar. Nicht berücksichtigt sind: Ferien- und Freizeitwohnungen, Diplomatenwohnungen/ Wohnungen ausländischer Streitkräfte sowie gewerblich genutzte Wohnungen. Die Berechnung erfolgt für Wohnungen in Wohngebäuden (ohne Wohnheime).   |
| Art der Wohnungsnutzung   | <p>Die Art der Wohnungsnutzung beschreibt, ob und von wem (Mieter/-in oder Eigentümer/-in) die Wohnung zum Stichtag genutzt wird.</p> <p><b>Von Eigentümer/-in bewohnt</b></p> <p>► Wenn mindestens eine/-r der Bewohner/-innen Eigentümer/-in der Wohnung ist.</p> <p><b>Zu Wohnzwecken vermietet (auch mietfrei)</b></p> <p>► Wenn keine/-r der Bewohner/-innen Eigentümer/-in der Wohnung ist, unabhängig davon, ob für die Wohnung Miete gezahlt wird oder diese mietfrei überlassen ist.</p> <p><b>Ferien- und Freizeitwohnung</b></p> <p>► Wohnung, in der Personen lediglich ihre Freizeit verbringen (z. B. am Wochenende, während des Urlaubs, der Ferien usw.). Sie kann von einem privaten Eigentümer/ einer privaten Eigentümerin selbst genutzt oder dauerhaft an eine dritte Person zur Freizeitnutzung vermietet (oder kostenlos überlassen) werden. Ferienwohnungen, die ständig gewerblich-hotelmäßig genutzt werden, gehören nicht dazu.</p> <p><b>Leer stehend</b></p> <p>► Wenn die Wohnung am Stichtag 9. Mai 2011 weder zu Wohnzwecken vermietet (auch mietfrei) ist, noch von dem Eigentümer/ der Eigentümerin selbst genutzt wird und auch keine Ferien- und Freizeitwohnung ist. Wenn die Wohnung wegen Umbau/ Modernisierung – bei Weiterbestehen des Mietverhältnisses – vorübergehend nicht genutzt werden kann, gilt diese Wohnung nicht als leer stehend.</p> <p><b>Diplomaten-/ Streitkräftewohnung</b></p> <p>► Eine Diplomatenwohnung/ Wohnung ausländischer Streitkräfte liegt immer dann vor, wenn mindestens einer der Bewohner oder eine der Bewohnerinnen einer ausländischen diplomatischen Vertretung, den ausländischen Streitkräften o. Ä. angehört, unabhängig davon, ob es sich dabei um Eigentümer/-innen oder Mieter/-innen handelt.</p> |

1) Dies kann ggf. durch das angewendete Geheimhaltungsverfahren bedingt sein.

| Merkmal                 | Definition  |
|-------------------------|---|
| Art des Gebäudes        | <p>Das Merkmal gibt die Art des Gebäudes an. Es wird unter anderem unterschieden zwischen Gebäuden, die überwiegend Wohnraum enthalten und Gebäuden, die überwiegend zu Geschäftszwecken genutzt werden.</p> <p><b>Gebäude mit Wohnraum</b></p> <p>► Für längere Dauer errichtete Bauwerke, die entweder vollständig oder teilweise für die Wohnversorgung von Haushalten bestimmt sind. Hierzu zählen auch administrative oder gewerblich genutzte Gebäude, wenn in ihnen mindestens eine zu Wohnzwecken genutzte Wohnung vorhanden ist. Gebäude mit Wohnraum gliedern sich in Wohngebäude und sonstige Gebäude mit Wohnraum.</p> <p><b>Wohngebäude</b></p> <p>► Gebäude, die mindestens zur Hälfte der Gesamtnutzfläche zu Wohnzwecken genutzt werden. Zu den Wohngebäuden gehören auch die Wohnheime (mit eigener Haushaltsführung der Bewohner/-innen).</p> <p><b>Wohngebäude (ohne Wohnheime)</b></p> <p>► Gebäude, die mindestens zur Hälfte der Gesamtnutzfläche zu Wohnzwecken genutzt werden (hier: ohne Wohnheime).</p> <p><b>Wohnheime (mit eigener Haushaltsführung der Bewohner/-innen)</b></p> <p>► Wohnheime sind Wohngebäude, die primär den Wohnbedürfnissen bestimmter Bevölkerungskreise dienen. Wohnheime besitzen Gemeinschaftsräume. Die Bewohner/-innen von Wohnheimen führen einen eigenen Haushalt.</p> <p><b>Sonstige Gebäude mit Wohnraum</b></p> <p>► Gebäude, in denen weniger als die Hälfte der Gesamtnutzfläche für Wohnzwecke genutzt wird, z. B. weil sich im Gebäude überwiegend Läden oder Büros befinden.</p> <p><b>Bewohnte Unterkünfte</b></p> <p>► Bewohnte Unterkünfte sind behelfsmäßige Bauten. Hierzu zählen z. B. Wohnbaracken, Bauwagen, Wohnwagen (z. B. auf Campingplätzen), Gartenlauben, Schrebergartenhütten, Jagdhütten, Weinberghütten, Almhütten, fest verankerte Wohnschiffe und Wohncontainer, sofern diese dauerhaft bewohnt werden.</p> |
| Auskunftspflichtige     | <p>Im Rahmen der Gebäude- und Wohnungszählung waren alle Eigentümer/-innen, Verwalter/-innen sowie sonstigen Verfügungs- und Nutzungsberechtigten der Gebäude und Wohnungen auskunftspflichtig.</p>   |
| Ausstattung der Wohnung | <p>Das Merkmal bezeichnet die Ausstattung in der Wohnung hinsichtlich Badewanne oder Dusche und WC. Ein WC ist eine Toilette mit Wasserspülung. Mit Badewanne/ Dusche sind eine fest eingebaute Badewanne oder eine fest eingebaute Dusche gemeint; diese verfügen über feste Wasserzu- und -abflussrohre.</p> <p>Es wird unterschieden zwischen:</p> <p><b>Badewanne/ Dusche und WC vorhanden</b><br/> <b>Badewanne/ Dusche und WC nicht vorhanden</b><br/> <b>Badewanne/ Dusche vorhanden, WC nicht vorhanden</b><br/> <b>Badewanne/ Dusche nicht vorhanden, WC vorhanden</b></p>   |
| Baujahr                 | <p>Mit Baujahr ist das Jahr der Bezugsfertigstellung des Gebäudes gemeint. Bei komplett zerstörten und wieder aufgebauten Gebäuden gilt das Jahr des Wiederaufbaus als Baujahr.</p> <p>Es werden folgende Klasseneinteilungen verwendet:</p> <p><b>Jahrzwanzigste</b></p> <ul style="list-style-type: none"> <li>– Vor 1950</li> <li>– 1950 – 1969</li> <li>– 1970 – 1989</li> <li>– 1990 und später</li> </ul> <p><b>Mikrozensusklassen:</b></p> <ul style="list-style-type: none"> <li>– Vor 1919</li> <li>– 1919 – 1948</li> <li>– 1949 – 1978</li> <li>– 1979 – 1986</li> <li>– 1987 – 1990</li> <li>– 1991 – 1995</li> <li>– 1996 – 2000</li> <li>– 2001 – 2004</li> <li>– 2005 – 2008</li> <li>– 2009 und später</li> </ul>   |

| Merkmal   | Definition   |
|---|--|
| Durchschnittliche Anzahl der Wohnungen je Wohngebäude | Die durchschnittliche Anzahl der Wohnungen je Wohngebäude ist das Verhältnis zwischen der Gesamtzahl der Wohnungen und der Gesamtzahl der Wohngebäude (ohne Wohnheime). Die Berechnung erfolgt für Wohnungen in Wohngebäuden (ohne Wohnheime).   |
| Durchschnittliche Wohnungsgröße in m²                 | Die durchschnittliche Wohnungsgröße in m² ist das Verhältnis zwischen der Gesamtfläche in m² und der Gesamtzahl der Wohnungen. Nicht berücksichtigt sind: Diplomatenwohnungen/ Wohnungen ausländischer Streitkräfte sowie gewerblich genutzte Wohnungen. Die Berechnung erfolgt für Wohnungen in Wohngebäuden (ohne Wohnheime).  |
| Eigentümerquote                                       | Die Eigentümerquote stellt den Anteil der von Eigentümerinnen/ Eigentümern bewohnten Wohnungen an allen bewohnten Wohnungen dar. Nicht berücksichtigt sind: Leer stehende Wohnungen, Ferien- und Freizeitwohnungen, Diplomatenwohnungen/ Wohnungen ausländischer Streitkräfte sowie gewerblich genutzte Wohnungen. Die Berechnung erfolgt für Wohnungen in Wohngebäuden (ohne Wohnheime).  |
| Eigentumsform des Gebäudes                            | <p>Das Merkmal bildet ab, wem das Eigentum an dem Gebäude (nicht der einzelnen Wohnung) rechtlich zusteht. Dies können Privatpersonen oder juristische Personen sein.</p> <p><b>Gemeinschaft von Wohnungseigentümern/ -innen</b></p> <p>► Gilt für Gebäude mit Eigentumswohnungen, in denen den Eigentümern/-innen Sondereigentum an einer Wohnung in Verbindung mit dem Miteigentumsanteil am gemeinschaftlichen Eigentum zusteht.</p> <p><b>Privatperson/-en</b></p> <p>► Alle natürlichen Personen. Dies können Einzelpersonen, Paare oder sonstige Gruppen von Personen sein, z. B. Erbengemeinschaften.</p> <p><b>Wohnungsgenossenschaft</b></p> <p>► Alle Wohnungsunternehmen, die die Rechtsform einer Genossenschaft haben.</p> <p><b>Kommune oder Kommunales Wohnungsunternehmen</b></p> <p>► Unternehmen oder Einrichtung, bei denen die Kommune mit mehr als 50 % Nennkapital oder Stimmrecht beteiligt ist.</p> <p><b>Privatwirtschaftliches Wohnungsunternehmen</b></p> <p>► Alle privatrechtlichen Wohnungsunternehmen ohne Genossenschaften.</p> <p><b>Anderes privatwirtschaftliches Unternehmen</b></p> <p>► Alle privatrechtlichen Unternehmen, in deren Eigentum sich Wohnungen befinden, deren primärer Erwerbszweck aber nicht die Wohnungsvermietung ist (z. B. Banken, Versicherungen, Fonds).</p> <p><b>Bund oder Land</b></p> <p>► Unternehmen oder Einrichtung, bei denen der Bund oder das Land mit mehr als 50 % Nennkapital oder Stimmrecht beteiligt ist.</p> <p><b>Organisation ohne Erwerbszweck</b></p> <p>► z. B. Kirche</p> |
| Erhebungseinheiten                                    | Bei der Gebäude- und Wohnungszählung wurden alle Gebäude mit Wohnraum, bewohnte Unterkünfte und Wohnungen erhoben.   |
| Fläche der Wohnung in m²                              | <p>Grundfläche der gesamten Wohnung in m². Zur Wohnung zählen auch außerhalb des eigentlichen Wohnungsabschlusses liegende Räume (z. B. Mansarden) sowie zu Wohnzwecken ausgebauter Keller- und Bodenräume.</p> <p>Zur Ermittlung der Wohnfläche sind anzurechnen:</p> <ul style="list-style-type: none"> <li>– voll: die Grundflächen von Räumen/ Raumteilen mit einer lichten Höhe von mindestens 2 Metern;</li> <li>– zur Hälfte: die Grundflächen von Räumen/ Raumteilen mit einer lichten Höhe von mindestens 1 Meter, aber weniger als 2 Metern; unbeheizbare Wintergärten, Schwimmbäder und ähnliche nach allen Seiten geschlossene Räume;</li> <li>– in der Regel zu einem Viertel, höchstens jedoch zur Hälfte: die Flächen von Balkonen, Loggien, Dachgärten, Terrassen.</li> </ul> <p>Die Fläche wird in 20 m²-Intervallen angegeben.</p>   |



| Merkmal                      | Definition   |
|------------------------------|--|
| Gebäudetyp                   | <p>Das Merkmal gibt die Bauart des Gebäudes an.</p> <p><b>Freistehendes Haus</b></p> <p>► Freistehendes Gebäude, unabhängig davon, ob es sich um ein Ein- oder Mehrfamilienhaus handelt.</p> <p><b>Doppelhaushälfte</b></p> <p>► Gebäude, das mit genau einem anderen Gebäude aneinander gebaut ist, unabhängig davon, ob es sich dabei um Ein- oder Mehrfamilienhäuser handelt.</p> <p><b>Gereihtes Haus</b></p> <p>► Gebäude, das mit mindestens zwei anderen Gebäuden aneinander gebaut ist, unabhängig davon, ob es sich dabei um Ein- oder Mehrfamilienhäuser handelt. Die Gebäude müssen nicht baugleich sein, sie können auch seitlich oder in der Höhe versetzt sein. Reiheneckhäuser zählen auch hierzu.</p> <p><b>Anderer Gebäudetyp</b></p> <p>► Alle Arten von Gebäuden, die nicht freistehendes Haus, Doppel- oder Reihnhaus sind sowie alle Arten von bewohnten Unterkünften.</p>  |
| Größe des privaten Haushalts | <p>Dieses Merkmal gibt die Anzahl der in einem privaten Haushalt lebenden Personen an.</p> <p><b>1 Person</b></p> <p><b>2 Personen</b></p> <p><b>3 Personen</b></p> <p><b>4 Personen</b></p> <p><b>5 Personen</b></p> <p><b>6 und mehr Personen</b></p>  |
| Heizungsart                  | <p>Das Merkmal bezeichnet die überwiegende Heizungsart im Gebäude.</p> <p><b>Fernheizung (Fernwärme)</b></p> <p>► Das Gebäude wird von einem zentralen Fernheizwerk aus mit Wärme versorgt (sog. Fernwärme).</p> <p><b>Etagenheizung</b></p> <p>► Unter einer Etagenheizung versteht man eine zentrale Heizanlage für sämtliche Räume einer abgeschlossenen Wohnung, wobei sich die Heizquelle meist innerhalb dieser Wohnung befindet, z. B. Gastherme.</p> <p><b>Blockheizung</b></p> <p>► Eine Blockheizung liegt vor, wenn ein Häuserblock durch ein zentrales Heizsystem beheizt wird und die Heizquelle sich in bzw. an einem der Gebäude oder in deren unmittelbarer Nähe befindet (sog. Nahwärme).</p> <p><b>Zentralheizung</b></p> <p>► Bei einer Zentralheizung werden sämtliche Wohneinheiten eines Gebäudes von einer zentralen Heizstelle, die sich innerhalb des Gebäudes (in der Regel im Keller) befindet, beheizt.</p> <p><b>Einzel-/ Mehrraumöfen (auch Nachtspeicherheizung)</b></p> <p>► Einzelöfen (z. B. Kohle- oder Nachtspeicheröfen) beheizen jeweils nur einen Raum, in dem sie stehen. In der Regel sind sie fest installiert. Ein Mehrraumofen (z. B. Kachelofen) beheizt gleichzeitig mehrere Räume (auch durch Luftkanäle).</p> <p><b>Keine Heizung im Gebäude oder in den Wohnungen</b></p> |
| Kernfamilie                  | <p>Eine Kernfamilie besteht aus zwei oder mehr Personen, die zu demselben privaten Haushalt gehören und setzt sich zusammen aus der Bezugsperson des privaten Haushalts – das heißt eine nach Alter, Familienstand und Geschlecht festgelegte zentrale Person des privaten Haushalts – und mindestens einer weiteren Person, z. B. der Partnerin/ dem Partner oder einem Kind der Bezugsperson. Dieses Familienkonzept beschränkt die Beziehungen zwischen Vorfahren und Nachfahren auf direkte Beziehungen (ersten Grades), das heißt auf Beziehungen zwischen Eltern und Kindern.</p>  |
| Kind                         | <p>Unter Kind ist ein leiblicher Sohn bzw. ein Stief- oder Adoptivsohn oder eine leibliche Tochter bzw. eine Stief- oder Adoptivtochter (ungeachtet des Alters) zu verstehen, dessen bzw. deren üblicher Aufenthaltsort sich im privaten Haushalt mindestens eines Elternteils befindet und ein Elternteil Bezugsperson und/ oder Partner/-in der Bezugsperson ist.</p>  |
| Leerstandsquote (Wohnungen)  | <p>Die Leerstandsquote (Wohnungen) stellt den Anteil der leer stehenden Wohnungen an allen bewohnten und leer stehenden Wohnungen dar. Nicht berücksichtigt sind: Ferien- und Freizeitwohnungen, Diplomatenwohnungen/ Wohnungen ausländischer Streitkräfte sowie gewerblich genutzte Wohnungen. Die Berechnung erfolgt für Wohnungen in Wohngebäuden (ohne Wohnheime).</p>   |

| Merkmal                                 | Definition   |
|---|--|
| Paar                                    | Der Begriff Paar umfasst Paare in einer Ehe, Paare in einer eingetragenen Lebenspartnerschaft und Paare in einer nichtehelichen Lebensgemeinschaft, die jeweils in einem privaten Haushalt zusammenleben. Ein Ehepaar ist ein gemäß gesetzlichem Familienstand zum Stichtag verheiratetes verschiedengeschlechtliches Paar in einem privaten Haushalt. Eine eingetragene Lebenspartnerschaft ist ein gemäß gesetzlichem Familienstand zum Stichtag rechtlich anerkanntes gleichgeschlechtliches Paar in einem privaten Haushalt. Eine nichteheliche Lebensgemeinschaft ist ein gemischtgeschlechtliches Paar in einem privaten Haushalt, das gemäß gesetzlichem Familienstand zum Stichtag nicht miteinander verheiratet war.  |
| Privater Haushalt                       | Ein privater Haushalt besteht aus mindestens einer Person. Zugrunde gelegt wird das „Konzept des gemeinsamen Wohnens“. Alle Personen, die unabhängig von ihrem Wohnstatus (Haupt-/Nebenwohnsitz) gemeinsam in einer Wohnung leben, gelten als Mitglieder desselben privaten Haushalts, sodass es einen privaten Haushalt pro belegter Wohnung gibt. Personen in Gemeinschafts- und Anstaltsunterkünften sind hier nicht enthalten, sondern nur Personen, die eine eigene Haushaltsführung aufweisen. Eine Person des privaten Haushalts wird als Bezugsperson – das heißt eine nach Alter, Familienstand und Geschlecht festgelegte zentrale Person des privaten Haushalts – bestimmt. Ausgehend von dieser Person werden der Haushaltstyp und die Stellung der weiteren Personen im privaten Haushalt bestimmt.   |
| Regionalschlüssel                       | <p>Der Regionalschlüssel kennzeichnet die hierarchische Struktur aller Verwaltungsebenen. Er wird einheitlich von den Statistischen Ämtern des Bundes und der Länder vergeben.</p> <p>Der Regionalschlüssel gliedert sich wie folgt:</p> <ul style="list-style-type: none"> <li>1. – 2. Stelle = Kennzahl des Bundeslandes</li> <li>3.     Stelle = Kennzahl des Regierungsbezirks</li> <li>4. – 5. Stelle = Kennzahl des Kreises bzw. der kreisfreien Stadt</li> <li>6. – 9. Stelle = Verbandsschlüssel (in Brandenburg: Ämterschlüssel)</li> <li>10. – 12. Stelle = Gemeindekennzahl</li> </ul> <p>Der vierstellige Verbandsschlüssel weist durch die führende Ziffer auf die Art der Gemeinde hin:</p> <ul style="list-style-type: none"> <li>0 = verbandsfreie Gemeinde (in Brandenburg: amtsfreie Gemeinde),</li> <li>5 = verbandsangehörige Gemeinde (in Brandenburg: amtsangehörige Gemeinde),</li> <li>9 = gemeindefreies Gebiet.</li> </ul> <p>Die gemeindefreien Gebiete sind für den Zensus 2011 nicht relevant.</p> <p>Die Verwaltungsebene Regierungsbezirk ist nur für folgende Bundesländer verfügbar: Baden-Württemberg, Bayern, Hessen, Niedersachsen (hier: Statistische Region), Nordrhein-Westfalen und Sachsen.</p> <p>Die Verwaltungsebene Gemeindeverband ist nur für folgende Bundesländer verfügbar: Brandenburg (hier: Ämter), Mecklenburg-Vorpommern, Niedersachsen (hier: Samtgemeinde), Rheinland-Pfalz, Sachsen, Sachsen-Anhalt, Schleswig-Holstein und Thüringen.</p> |
| Seniorenstatus eines privaten Haushalts | <p>Dargelegt wird die Haushaltstruktur aller privaten Haushalte, wobei dies hier in Abhängigkeit vom Alter der in einem privaten Haushalt wohnhaften Personen erfolgt. Als Senioren/-innen gelten diejenigen Personen, welche zum Zensusstichtag 9. Mai 2011 das 65. Lebensjahr vollendet haben.</p> <p><b>Haushalte mit ausschließlich Senioren/-innen</b></p> <p><b>Haushalte mit Senioren/-innen und Jüngeren</b></p> <p><b>Haushalte ohne Senioren/-innen</b></p>  |
| Stichtagsbezogenheit der Merkmale       | Stichtag der Gebäude- und Wohnungszählung war der 9. Mai 2011. Alle Angaben beziehen sich auf diesen Zeitpunkt.  |

| Merkmal                                       | Definition   |
|---|--|
| Typ des privaten Haushalts<br>(nach Familien) | <p>Dieses Merkmal beschreibt, in welcher Konstellation die Personen eines privaten Haushalts gemeinschaftlich leben, mit Fokus auf die Existenz von Kindern im privaten Haushalt.</p> <p><b>Einpersonenhaushalte (Singlehaushalte)</b></p> <p>► Ein Einpersonenhaushalt bezeichnet einen privaten Haushalt mit einer allein lebenden Person.</p> <p><b>Paare ohne Kind(er)</b></p> <p><b>Paare mit Kind(ern)</b></p> <p><b>Alleinerziehende Elternteile</b></p> <p>► Eine alleinerziehende Mutter oder ein alleinerziehender Vater ist ein Elternteil ohne Partner/-in mit mindestens einem Kind innerhalb eines privaten Haushalts.</p> <p><b>Mehrpersonenhaushalte ohne Kernfamilie</b></p> <p>► Unter Mehrpersonenhaushalten ohne Kernfamilie werden alle anderen privaten Mehrpersonenhaushalte zusammengefasst, die durch die zuvor genannten Kategorien nicht abgedeckt sind, wie etwa nicht eingetragene Lebenspartnerschaften gleichgeschlechtlicher Paare, Wohngemeinschaften, Großeltern-Enkel-Haushalte ohne Elternteile etc.</p> |
| Wohnung                                       | <p>Unter einer Wohnung sind nach außen abgeschlossene, zu Wohnzwecken bestimmte, in der Regel zusammenliegende Räume zu verstehen, die die Führung eines eigenen Haushalts ermöglichen und nicht vollständig für gewerbliche Zwecke genutzt werden.</p> <p>Eine Wohnung muss nicht notwendigerweise eine Küche oder Kochnische enthalten.</p> <p>Wohnungen haben einen eigenen Eingang unmittelbar vom Freien, von einem Treppenhaus oder einem Vorraum. Zur Wohnung können aber auch außerhalb des eigentlichen Wohnungsabschlusses liegende, zu Wohnzwecken ausgebaute Keller- oder Bodenräume (z. B. Mansarden) gehören.</p>  |
| Zahl der Räume                                | <p>Die Zahl der Räume umfasst alle Wohn-, Ess- und Schlafzimmer und andere separate Räume (z. B. bewohnbare Keller- und Bodenräume) von mindestens 6 m<sup>2</sup> Größe sowie abgeschlossene Küchen, unabhängig von deren Größe. Bad, Toilette, Flur und Wirtschaftsräume werden grundsätzlich nicht mitgezählt. Ein Wohnzimmer mit einer Essecke, Schlafnische oder Kochnische ist als ein Raum zu zählen. Dementsprechend bestehen Wohnungen, in denen es keine bauliche Trennung der einzelnen Wohnbereiche gibt (z. B. sogenannte „Loftwohnungen“), aus nur einem Raum.</p> <p><b>1 Raum</b></p> <p><b>2 Räume</b></p> <p><b>3 Räume</b></p> <p><b>4 Räume</b></p> <p><b>5 Räume</b></p> <p><b>6 Räume</b></p> <p><b>7 und mehr Räume</b></p>   |

## **Herausgeber**

Statistisches Landesamt Rheinland-Pfalz  
Mainzer Straße 14-16  
56130 Bad Ems

## **Auskunftsdienst**

E-Mail: [info@statistik.rlp.de](mailto:info@statistik.rlp.de)  
Telefon: 02603 71-4444  
Telefax: 02603 71-19 4444

## **Copyright**

© Statistisches Landesamt Rheinland-Pfalz  
Bad Ems 2014

Vervielfältigung und Verbreitung mit Quellenangabe gestattet.





Rheinland-Pfalz

STATISTISCHES LANDESAMT



# zensus 2011

## **Gebäude und Wohnungen sowie Wohnverhältnisse der Haushalte**

Gemeinde  
Hörscheid

am 9. Mai 2011

Ergebnisse des Zensus 2011



## Inhaltsverzeichnis

|   |    |
|---|----|
| Einführung .....  | 4  |
| Rechtliche Grundlagen .....   | 4  |
| Methode .....   | 4  |
| Systematik von Gebäuden und Wohnungen .....   | 5  |
| Tabellen  |    |
| 1.1 Gebäude mit Wohnraum und Wohnungen in Gebäuden mit Wohnraum<br>nach Baujahr, Gebäudetyp, Zahl der Wohnungen, Eigentumsform und Heizungsart .....        | 6  |
| 1.2 Gebäude mit Wohnraum nach Baujahr und Gebäudeart, Gebäudetyp,<br>Zahl der Wohnungen, Eigentumsform und Heizungsart .....                                | 8  |
| 1.3.1 Gebäude mit Wohnraum nach regionaler Einheit und Baujahr, Gebäudeart,<br>Gebäudetyp, Zahl der Wohnungen, Eigentumsform und Heizungsart .....          | 10 |
| 1.3.2 Gebäude mit Wohnraum nach regionaler Einheit und Baujahr, Gebäudeart,<br>Gebäudetyp, Zahl der Wohnungen, Eigentumsform und Heizungsart – in % – ..... | 12 |
| 2.1 Wohnungen in Gebäuden mit Wohnraum nach Art der Nutzung,<br>Fläche der Wohnung, Zahl der Räume und Ausstattung .....                                    | 14 |
| 2.2.1 Wohnungen in Gebäuden mit Wohnraum nach regionaler Einheit und<br>Art der Nutzung, Fläche der Wohnung, Zahl der Räume und Ausstattung .....           | 15 |
| 2.2.2 Wohnungen in Gebäuden mit Wohnraum nach regionaler Einheit und<br>Art der Nutzung, Fläche der Wohnung, Zahl der Räume und Ausstattung – in % – .....  | 16 |
| 3.1 Gebäude- und Wohnungskennzahlen im regionalen Vergleich .....   | 17 |
| 3.2 Weitere Wohnungskennzahlen im regionalen Vergleich .....  | 20 |
| 4.1 Haushalte nach Typ des privaten Haushalts (nach Familien) und Art der Wohnungs-<br>nutzung, Fläche der Wohnung und Zahl der Räume .....                 | 23 |
| 4.2 Haushalte nach Größe des privaten Haushalts und Art der Wohnungsnutzung,<br>Fläche der Wohnung und Zahl der Räume .....                                 | 24 |
| 4.3 Haushalte nach Seniorenstatus des privaten Haushalts und Art der Wohnungsnutzung,<br>Fläche der Wohnung und Zahl der Räume .....                        | 25 |
| Definitionen .....  | 26 |

## Einführung

Der Zensus 2011 ist eine Bevölkerungs-, Gebäude- und Wohnungszählung. Dabei werden – soweit möglich – bereits vorhandene Daten aus Verwaltungsregistern für statistische Zwecke genutzt. Eine Haushaltebefragung auf Stichprobenbasis, eine Vollerhebung aller an Anschriften mit Sonderbereichen lebenden Personen (Wohnheime und Gemeinschaftsunterkünfte) sowie eine postalische Befragung zu Gebäude- und Wohnungsdaten bei den Eigentümerinnen und Eigentümern oder Verwalterinnen und Verwaltern ergänzen und korrigieren die Informationen aus den Registern. Eine traditionelle Volkszählung inklusive einer Gebäude- und Wohnungszählung wurde in den alten Bundesländern letztmalig 1987, in der DDR letztmalig 1981 durchgeführt. Eine Gebäude- und Wohnungszählung fand nach der Wiedervereinigung nur in den neuen Bundesländern im Jahr 1995 statt.

Ziel des Zensus 2011 war zum einen die Ermittlung der amtlichen Einwohnerzahlen zum Stichtag 9. Mai 2011. Zum anderen wurden wichtige Strukturinformationen erhoben, welche eine umfassende Datengrundlage bieten, wie die Menschen in Deutschland leben, wohnen und arbeiten.

Die vorliegende Publikation präsentiert Ergebnisse des Zensus 2011 zu den Themen Gebäude, Wohnungen und Wohnverhältnisse von Haushalten nach Abschluss der Datenaufbereitung.

## Rechtliche Grundlagen

Die rechtlichen Grundlagen des Zensus 2011 bilden

- die Verordnung Europäische Gemeinschaft (EG) Nummer 763/2008 des Europäischen Parlaments und des Rates vom 9. Juli 2008 über Volks- und Wohnungszählungen,
- das Zensusvorbereitungsgesetz (ZensVorbG 2011),
- das Zensusgesetz 2011 (ZensG 2011),
- die Stichprobenverordnung Zensusgesetz 2011 (StichprobenV),
- sowie die jeweiligen landesrechtlichen Regelungen zur Ausführung des ZensG 2011.

Nach § 1 Abs. 1 ZensG 2011 führten die Statistischen Ämter des Bundes und der Länder eine Bevölkerungs-, Gebäude- und Wohnungszählung (Zensus) mit Stand zum 9. Mai 2011 (Berichtszeitpunkt) als Bundesstatistik durch.

Gemäß § 1 Abs. 3 ZensG 2011 dient der Zensus unter anderem der Gewinnung von Grunddaten für das Gesamtsystem der amtlichen Statistik sowie von Strukturdaten über die Bevölkerung als Datengrundlage für vielfältige politische Entscheidungen.

Die nachstehend veröffentlichten Ergebnisse wurden auf Basis folgender Erhebungen und statistischer Verfahren ermittelt:

- Daten aus der Gebäude- und Wohnungszählung (§ 6 ZensG 2011),
- Daten aus der Zusammenführung der Datensätze und Haushaltegenerierung (§ 9 Abs. 3 ZensG 2011).

## Methode

Da es in Deutschland zu Gebäude- und Wohnungsdaten keine flächendeckenden Register gibt, wurden die Angaben zu Gebäuden und Wohnungen durch eine postalische Befragung der Eigentümerinnen und Eigentümer oder Verwalterinnen und Verwalter von Gebäuden und Wohnungen sowie bewohnten Unterkünften gewonnen. Die zum Stichtag 9. Mai 2011 als Vollerhebung durchgeführte Gebäude- und Wohnungszählung liefert Informationen zu Gebäuden mit Wohnraum sowie zu den darin befindlichen Wohnungen. Zu rein gewerblich genutzten Objekten werden keine Informationen angeboten.



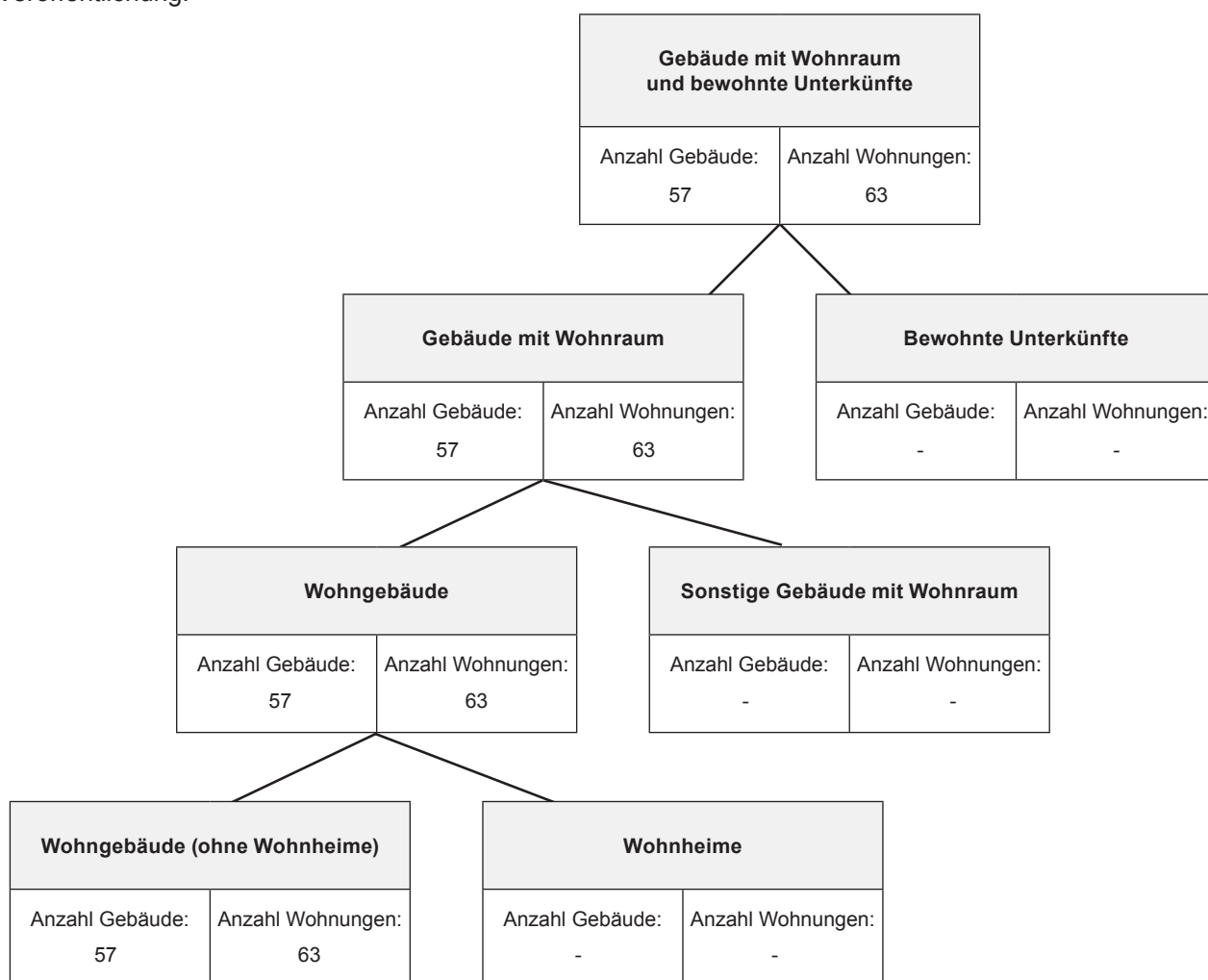
Durch das statistische Verfahren der Haushaltegenerierung stehen nicht nur die gesammelten Informationen zu Bevölkerung, Gebäuden und Wohnungen zur Verfügung, sondern zusätzlich auch Angaben zu Haushalts- und Familienstrukturen. Dabei wurden anschriftenweise Personen zu Haushalten zusammengefasst und den in der Gebäude- und Wohnungszählung erfassten Wohnungen zugeordnet. Die Haushaltegenerierung bildet daher die Wohnhaushalte an einer Anschrift ab. Die Zahl der Haushalte kann von der Zahl der bewohnten Wohnungen abweichen, da ein Haushalt beispielsweise bei Umzügen vorübergehend mehrere Wohnungen nutzen kann.

Bei allen Veröffentlichungen der amtlichen Statistik in Deutschland sind die Einzelangaben der Befragten grundsätzlich geheim zu halten (§ 16 Bundesstatistikgesetz). Bei allen Ergebnisbestandteilen aus Registerauszählungen oder Vollerhebungen des Zensus 2011 erfolgt die Geheimhaltung durch das maschinelle, datenverändernde Verfahren SAFE (Verfahren zur **s**icheren **A**nonymisierung für **E**inzeldaten). Dieses Verfahren stellt sicher, dass bereits vor Erstellung einer Ergebnistabelle kein Datensatz vorhanden ist, welcher Rückschlüsse auf Einzelfälle zulässt.

Weiterführende methodische Informationen zum Zensusmodell und zur Geheimhaltung stehen unter [www.zensus2011.de](http://www.zensus2011.de) zur Verfügung.

## Systematik von Gebäuden und Wohnungen

Im Rahmen des Zensus 2011 werden die Gebäude und Wohnungen nach der Art des Gebäudes in hierarchischen Strukturen abgebildet. Nachstehende Abbildung zeigt die Ergebnisse für die regionale Einheit dieser Veröffentlichung.



Die Ergebnisse zur Gebäude- und Wohnungszählung betrachten ausschließlich Gebäude mit Wohnraum. Bewohnte Unterkünfte bleiben daher für die Ergebnistabellen unberücksichtigt.

## 1.1 Gebäude mit Wohnraum und Wohnungen in Gebäuden mit Wohnraum nach Baujahr, Gebäudetyp, Zahl der Wohnungen, Eigentumsform und Heizungsart

|  | Gebäude mit Wohnraum |           | darunter    |           |
|--|----------------------|-----------|-------------|-----------|
|  | Gebäude              | Wohnungen | Wohngebäude |           |
|  |                      |           | Gebäude     | Wohnungen |
|  | Anzahl               | Anzahl    | Anzahl      | Anzahl    |
| <b>Insgesamt</b>                             |                      |           |             |           |
| Insgesamt                                    | 57                   | 63        | 57          | 63        |
| <b>Baujahr</b>                               |                      |           |             |           |
| Vor 1919                                     | 3                    | 6         | 3           | 6         |
| 1919 - 1948                                  | 6                    | 6         | 6           | 6         |
| 1949 - 1978                                  | 20                   | 20        | 20          | 20        |
| 1979 - 1986                                  | 12                   | 12        | 12          | 12        |
| 1987 - 1990                                  | -                    | -         | -           | -         |
| 1991 - 1995                                  | 3                    | 3         | 3           | 3         |
| 1996 - 2000                                  | 6                    | 9         | 6           | 9         |
| 2001 - 2004                                  | 4                    | 4         | 4           | 4         |
| 2005 - 2008                                  | 3                    | 3         | 3           | 3         |
| 2009 und später                              | -                    | -         | -           | -         |
| <b>Gebäudetyp nach Zahl der Wohnungen</b>    |                      |           |             |           |
| Freistehendes Haus Insgesamt                 | 51                   | 57        | 51          | 57        |
| mit 1 Wohnung                                | 38                   | 38        | 38          | 38        |
| mit 2 Wohnungen                              | 13                   | 19        | 13          | 19        |
| mit 3 und mehr Wohnungen                     | -                    | -         | -           | -         |
| Doppelhaushälfte Insgesamt                   | 3                    | 3         | 3           | 3         |
| mit 1 Wohnung                                | 3                    | 3         | 3           | 3         |
| mit 2 Wohnungen                              | -                    | -         | -           | -         |
| mit 3 und mehr Wohnungen                     | -                    | -         | -           | -         |
| Gereihtes Haus Insgesamt                     | 3                    | 3         | 3           | 3         |
| mit 1 Wohnung                                | 3                    | 3         | 3           | 3         |
| mit 2 Wohnungen                              | -                    | -         | -           | -         |
| mit 3 und mehr Wohnungen                     | -                    | -         | -           | -         |
| Anderer Gebäudetyp Insgesamt                 | -                    | -         | -           | -         |
| mit 1 Wohnung                                | -                    | -         | -           | -         |
| mit 2 Wohnungen                              | -                    | -         | -           | -         |
| mit 3 und mehr Wohnungen                     | -                    | -         | -           | -         |
| <b>Zahl der Wohnungen im Gebäude</b>         |                      |           |             |           |
| 1 Wohnung                                    | 44                   | 44        | 44          | 44        |
| 2 Wohnungen                                  | 13                   | 19        | 13          | 19        |
| 3 - 6 Wohnungen                              | -                    | -         | -           | -         |
| 7 - 12 Wohnungen                             | -                    | -         | -           | -         |
| 13 und mehr Wohnungen                        | -                    | -         | -           | -         |
| <b>Eigentumsform des Gebäudes</b>            |                      |           |             |           |
| Gemeinschaft von Wohnungseigentümern/-innen  | 6                    | 6         | 6           | 6         |
| Privatperson/-en                             | 51                   | 57        | 51          | 57        |
| Wohnungsgenossenschaft                       | -                    | -         | -           | -         |
| Kommune oder kommunales Wohnungsunternehmen  | -                    | -         | -           | -         |
| Privatwirtschaftliches Wohnungsunternehmen   | -                    | -         | -           | -         |
| Anderes privatwirtschaftliches Unternehmen   | -                    | -         | -           | -         |
| Bund oder Land                               | -                    | -         | -           | -         |
| Organisation ohne Erwerbszweck (z.B. Kirche) | -                    | -         | -           | -         |

Noch: 1.1 Gebäude mit Wohnraum und Wohnungen in Gebäuden mit Wohnraum nach Baujahr, Gebäudetyp, Zahl der Wohnungen, Eigentumsform und Heizungsart

|  | Gebäude mit Wohnraum |           | darunter    |           |
|--|----------------------|-----------|-------------|-----------|
|  |                      |           | Wohngebäude |           |
|  | Gebäude              | Wohnungen | Gebäude     | Wohnungen |
|  | Anzahl               | Anzahl    | Anzahl      | Anzahl    |
| <b>Heizungsart</b>                               |                      |           |             |           |
| Fernheizung (Fernwärme)                          | -                    | -         | -           | -         |
| Etagenheizung                                    | 6                    | 6         | 6           | 6         |
| Blockheizung                                     | -                    | -         | -           | -         |
| Zentralheizung                                   | 42                   | 48        | 42          | 48        |
| Einzel-/Mehrraumöfen (auch Nachtspeicherheizung) | 6                    | 6         | 6           | 6         |
| Keine Heizung im Gebäude oder in den Wohnungen   | 3                    | 3         | 3           | 3         |

Bei den ausgewiesenen Wohnungszahlen sind gewerblich genutzte Wohnungen nicht, Diplomatenwohnungen/Wohnungen ausländischer Streitkräfte nur in der „Insgesamt-Zeile“ berücksichtigt.

Die ausgewiesenen Zahlen zu „Gebäudetyp nach Zahl der Wohnungen“ und „Zahl der Wohnungen im Gebäude“ können Abweichungen zwischen der Anzahl der Gebäude und der entsprechenden Zahl der Wohnungen in diesen Gebäuden aufweisen. Dies ist auf das beim Zensus 2011 eingesetzte Geheimhaltungsverfahren zurückzuführen sowie auf die in den Wohnungsauswertungen nicht berücksichtigten Diplomatenwohnungen/Wohnungen ausländischer Streitkräfte bzw. gewerblich genutzten Wohnungen.

## 1.2 Gebäude mit Wohnraum nach Baujahr und Gebäudeart, Gebäudetyp, Zahl der Wohnungen, Eigentumsform und Heizungsart

|  | Insgesamt | Baujahr (Jahrzwanzigste) |             |             |                 |
|--|-----------|--------------------------|-------------|-------------|-----------------|
|  |           | Vor 1950                 | 1950 - 1969 | 1970 - 1989 | 1990 und später |
|  | Anzahl    | Anzahl                   | Anzahl      | Anzahl      | Anzahl          |
| <b>Insgesamt</b>                             |           |                          |             |             |                 |
| Insgesamt                                    | 57        | 9                        | 13          | 19          | 16              |
| <b>Art des Gebäudes</b>                      |           |                          |             |             |                 |
| Gebäude mit Wohnraum                         | 57        | 9                        | 13          | 19          | 16              |
| Wohngebäude                                  | 57        | 9                        | 13          | 19          | 16              |
| Wohngebäude (ohne Wohnheime)                 | 57        | 9                        | 13          | 19          | 16              |
| Wohnheime                                    | -         | -                        | -           | -           | -               |
| Sonstige Gebäude mit Wohnraum                | -         | -                        | -           | -           | -               |
| <b>Gebäudetyp nach Zahl der Wohnungen</b>    |           |                          |             |             |                 |
| Freistehendes Haus Insgesamt                 | 51        | 6                        | 13          | 16          | 16              |
| mit 1 Wohnung                                | 38        | 6                        | 6           | 13          | 13              |
| mit 2 Wohnungen                              | 13        | -                        | 7           | 3           | 3               |
| mit 3 und mehr Wohnungen                     | -         | -                        | -           | -           | -               |
| Doppelhaushälfte Insgesamt                   | 3         | -                        | -           | 3           | -               |
| mit 1 Wohnung                                | 3         | -                        | -           | 3           | -               |
| mit 2 Wohnungen                              | -         | -                        | -           | -           | -               |
| mit 3 und mehr Wohnungen                     | -         | -                        | -           | -           | -               |
| Gereihtes Haus Insgesamt                     | 3         | 3                        | -           | -           | -               |
| mit 1 Wohnung                                | 3         | 3                        | -           | -           | -               |
| mit 2 Wohnungen                              | -         | -                        | -           | -           | -               |
| mit 3 und mehr Wohnungen                     | -         | -                        | -           | -           | -               |
| Anderer Gebäudetyp Insgesamt                 | -         | -                        | -           | -           | -               |
| mit 1 Wohnung                                | -         | -                        | -           | -           | -               |
| mit 2 Wohnungen                              | -         | -                        | -           | -           | -               |
| mit 3 und mehr Wohnungen                     | -         | -                        | -           | -           | -               |
| <b>Zahl der Wohnungen im Gebäude</b>         |           |                          |             |             |                 |
| 1 Wohnung                                    | 44        | 9                        | 6           | 16          | 13              |
| 2 Wohnungen                                  | 13        | -                        | 7           | 3           | 3               |
| 3 - 6 Wohnungen                              | -         | -                        | -           | -           | -               |
| 7 - 12 Wohnungen                             | -         | -                        | -           | -           | -               |
| 13 und mehr Wohnungen                        | -         | -                        | -           | -           | -               |
| <b>Eigentumsform des Gebäudes</b>            |           |                          |             |             |                 |
| Gemeinschaft von Wohnungseigentümern/-innen  | 6         | -                        | 3           | 3           | -               |
| Privatperson/-en                             | 51        | 9                        | 10          | 16          | 16              |
| Wohnungsgenossenschaft                       | -         | -                        | -           | -           | -               |
| Kommune oder kommunales Wohnungsunternehmen  | -         | -                        | -           | -           | -               |
| Privatwirtschaftliches Wohnungsunternehmen   | -         | -                        | -           | -           | -               |
| Anderes privatwirtschaftliches Unternehmen   | -         | -                        | -           | -           | -               |
| Bund oder Land                               | -         | -                        | -           | -           | -               |
| Organisation ohne Erwerbszweck (z.B. Kirche) | -         | -                        | -           | -           | -               |

Noch: 1.2 Gebäude mit Wohnraum nach Baujahr und Gebäudeart, Gebäudetyp, Zahl der Wohnungen,  
Eigentumsform und Heizungsart

|   | Insgesamt | Baujahr (Jahrzwanzigste) |             |             |                 |
|---|-----------|--------------------------|-------------|-------------|-----------------|
|   |           | Vor 1950                 | 1950 - 1969 | 1970 - 1989 | 1990 und später |
|   | Anzahl    | Anzahl                   | Anzahl      | Anzahl      | Anzahl          |
| <b>Heizungsart</b>                                  |           |                          |             |             |                 |
| Fernheizung (Fernwärme)                             | -         | -                        | -           | -           | -               |
| Etagenheizung                                       | 6         | -                        | -           | 6           | -               |
| Blockheizung  | -         | -                        | -           | -           | -               |
| Zentralheizung                                      | 42        | 3                        | 10          | 13          | 16              |
| Einzel-/Mehrraumöfen (auch<br>Nachtspeicherheizung) | 6         | 3                        | 3           | -           | -               |
| Keine Heizung im Gebäude oder in<br>den Wohnungen   | 3         | 3                        | -           | -           | -               |

## 1.3.1 Gebäude mit Wohnraum nach regionaler Einheit und Baujahr, Gebäudeart, Gebäudetyp, Zahl der Wohnungen, Eigentumsform und Heizungsart

|   | Gebäude   |                       |                       |                 |             |
|---|-----------|-----------------------|-----------------------|-----------------|-------------|
|   | Hörscheid | Verbandsgemeinde Daun | Landkreis Vulkaneifel | Rheinland-Pfalz | Deutschland |
|   | Anzahl    | Anzahl                | Anzahl                | Anzahl          | Anzahl      |
| <b>Insgesamt</b>                          |           |                       |                       |                 |             |
| Insgesamt                                 | 57        | 8 471                 | 23 720                | 1 183 475       | 18 922 618  |
| <b>Baujahr</b>                            |           |                       |                       |                 |             |
| Vor 1919                                  | 3         | 1 250                 | 3 744                 | 181 833         | 2 655 042   |
| 1919 - 1948                               | 6         | 730                   | 2 215                 | 123 453         | 2 307 543   |
| 1949 - 1978                               | 20        | 3 374                 | 9 290                 | 462 714         | 7 188 157   |
| 1979 - 1986                               | 12        | 961                   | 2 600                 | 120 331         | 1 828 250   |
| 1987 - 1990                               | -         | 298                   | 817                   | 47 821          | 736 588     |
| 1991 - 1995                               | 3         | 489                   | 1 365                 | 69 320          | 1 153 484   |
| 1996 - 2000                               | 6         | 668                   | 1 782                 | 79 166          | 1 434 704   |
| 2001 - 2004                               | 4         | 382                   | 982                   | 47 349          | 790 074     |
| 2005 - 2008                               | 3         | (212)                 | 669                   | 36 981          | 594 658     |
| 2009 und später                           | -         | (107)                 | 256                   | 14 507          | 234 118     |
| <b>Art des Gebäudes</b>                   |           |                       |                       |                 |             |
| Gebäude mit Wohnraum                      | 57        | 8 471                 | 23 720                | 1 183 475       | 18 922 618  |
| Wohngebäude                               | 57        | 8 125                 | 22 800                | 1 140 000       | 18 259 360  |
| Wohngebäude (ohne Wohnheime)              | 57        | 8 125                 | 22 794                | 1 139 024       | 18 239 634  |
| Wohnheime                                 | -         | -                     | 6                     | 976             | 19 726      |
| Sonstige Gebäude mit Wohnraum             | -         | 346                   | 920                   | 43 475          | 663 258     |
| <b>Gebäudetyp nach Zahl der Wohnungen</b> |           |                       |                       |                 |             |
| Freistehendes Haus Insgesamt              | 51        | 6 824                 | 18 981                | 813 645         | 11 670 098  |
| mit 1 Wohnung                             | 38        | 5 314                 | 14 970                | 597 607         | 7 865 099   |
| mit 2 Wohnungen                           | 13        | 1 083                 | 2 930                 | 143 967         | 2 363 400   |
| mit 3 und mehr Wohnungen                  | -         | 427                   | 1 081                 | 72 071          | 1 441 599   |
| Doppelhaushälfte Insgesamt                | 3         | 603                   | 1 714                 | 131 807         | 2 767 712   |
| mit 1 Wohnung                             | 3         | 453                   | 1 270                 | 93 446          | 1 961 269   |
| mit 2 Wohnungen                           | -         | 91                    | 301                   | 21 364          | 424 662     |
| mit 3 und mehr Wohnungen                  | -         | 59                    | 143                   | 16 997          | 381 781     |
| Gereihtes Haus Insgesamt                  | 3         | 606                   | 1 896                 | 187 370         | 3 714 711   |
| mit 1 Wohnung                             | 3         | 458                   | 1 400                 | 119 829         | 2 093 366   |
| mit 2 Wohnungen                           | -         | (74)                  | 270                   | 22 255          | 311 332     |
| mit 3 und mehr Wohnungen                  | -         | 74                    | 226                   | 45 286          | 1 310 013   |
| Anderer Gebäudetyp Insgesamt              | -         | 438                   | 1 129                 | 50 653          | 770 097     |
| mit 1 Wohnung                             | -         | 334                   | 857                   | 33 076          | 419 909     |
| mit 2 Wohnungen                           | -         | 62                    | (175)                 | 7 730           | 130 258     |
| mit 3 und mehr Wohnungen                  | -         | (42)                  | 97                    | 9 847           | 219 930     |
| <b>Zahl der Wohnungen im Gebäude</b>      |           |                       |                       |                 |             |
| 1 Wohnung                                 | 44        | 6 559                 | 18 497                | 843 958         | 12 339 643  |
| 2 Wohnungen                               | 13        | 1 310                 | 3 676                 | 195 316         | 3 229 652   |
| 3 - 6 Wohnungen                           | -         | 528                   | 1 418                 | 114 928         | 2 251 854   |
| 7 - 12 Wohnungen                          | -         | 48                    | 97                    | 23 254          | 882 631     |
| 13 und mehr Wohnungen                     | -         | (26)                  | (32)                  | 6 019           | 218 838     |

Noch: 1.3.1 Gebäude mit Wohnraum nach regionaler Einheit und Baujahr, Gebäudeart, Gebäudetyp, Zahl der Wohnungen, Eigentumsform und Heizungsart

|  | Gebäude   |                       |                       |                 |             |
|--|-----------|-----------------------|-----------------------|-----------------|-------------|
|  | Hörscheid | Verbandsgemeinde Daun | Landkreis Vulkaneifel | Rheinland-Pfalz | Deutschland |
|  | Anzahl    | Anzahl                | Anzahl                | Anzahl          | Anzahl      |
| <b>Eigentumsform des Gebäudes</b>                |           |                       |                       |                 |             |
| Gemeinschaft von Wohnungseigentümern/-innen      | 6         | 381                   | 1 132                 | 88 519          | 1 767 017   |
| Privatperson/-en                                 | 51        | 8 008                 | 22 381                | 1 060 228       | 15 968 275  |
| Wohnungsgenossenschaft                           | -         | -                     | -                     | 3 425           | 288 767     |
| Kommune oder kommunales Wohnungsunternehmen      | -         | 19                    | 48                    | 12 683          | 332 089     |
| Privatwirtschaftliches Wohnungsunternehmen       | -         | 16                    | 47                    | 8 438           | 316 086     |
| Anderes privatwirtschaftliches Unternehmen       | -         | 28                    | 59                    | 4 760           | 131 832     |
| Bund oder Land                                   | -         | 3                     | 3                     | 1 109           | 44 215      |
| Organisation ohne Erwerbszweck (z.B. Kirche)     | -         | 16                    | 50                    | 4 313           | 74 337      |
| <b>Heizungsart</b>                               |           |                       |                       |                 |             |
| Fernheizung (Fernwärme)                          | -         | (81)                  | 317                   | 28 315          | 1 020 473   |
| Etagenheizung                                    | 6         | 117                   | 447                   | 69 769          | 1 218 091   |
| Blockheizung                                     | -         | 29                    | (89)                  | 5 500           | 186 429     |
| Zentralheizung                                   | 42        | 6 927                 | 18 994                | 964 750         | 14 951 706  |
| Einzel-/Mehrraumöfen (auch Nachtspeicherheizung) | 6         | 1 173                 | 3 512                 | 103 185         | 1 435 746   |
| Keine Heizung im Gebäude oder in den Wohnungen   | 3         | (144)                 | 361                   | 11 956          | 110 173     |

## 1.3.2 Gebäude mit Wohnraum nach regionaler Einheit und Baujahr, Gebäudeart, Gebäudetyp, Zahl der Wohnungen, Eigentumsform und Heizungsart -in %-

|   | Gebäude   |                       |                       |                 |             |
|---|-----------|-----------------------|-----------------------|-----------------|-------------|
|   | Hörscheid | Verbandsgemeinde Daun | Landkreis Vulkaneifel | Rheinland-Pfalz | Deutschland |
|   | %         | %                     | %                     | %               | %           |
| <b>Baujahr</b>                            |           |                       |                       |                 |             |
| Vor 1919                                  | 5,3       | 14,8                  | 15,8                  | 15,4            | 14,0        |
| 1919 - 1948                               | 10,5      | 8,6                   | 9,3                   | 10,4            | 12,2        |
| 1949 - 1978                               | 35,1      | 39,8                  | 39,2                  | 39,1            | 38,0        |
| 1979 - 1986                               | 21,1      | 11,3                  | 11,0                  | 10,2            | 9,7         |
| 1987 - 1990                               | -         | 3,5                   | 3,4                   | 4,0             | 3,9         |
| 1991 - 1995                               | 5,3       | 5,8                   | 5,8                   | 5,9             | 6,1         |
| 1996 - 2000                               | 10,5      | 7,9                   | 7,5                   | 6,7             | 7,6         |
| 2001 - 2004                               | 7,0       | 4,5                   | 4,1                   | 4,0             | 4,2         |
| 2005 - 2008                               | 5,3       | (2,5)                 | 2,8                   | 3,1             | 3,1         |
| 2009 und später                           | -         | (1,3)                 | 1,1                   | 1,2             | 1,2         |
| <b>Art des Gebäudes</b>                   |           |                       |                       |                 |             |
| Gebäude mit Wohnraum                      | 100,0     | 100,0                 | 100,0                 | 100,0           | 100,0       |
| Wohngebäude                               | 100,0     | 95,9                  | 96,1                  | 96,3            | 96,5        |
| Wohngebäude (ohne Wohnheime)              | 100,0     | 95,9                  | 96,1                  | 96,2            | 96,4        |
| Wohnheime                                 | -         | -                     | 0,0                   | 0,1             | 0,1         |
| Sonstige Gebäude mit Wohnraum             | -         | 4,1                   | 3,9                   | 3,7             | 3,5         |
| <b>Gebäudetyp nach Zahl der Wohnungen</b> |           |                       |                       |                 |             |
| Freistehendes Haus Insgesamt              | 89,5      | 80,6                  | 80,0                  | 68,8            | 61,7        |
| mit 1 Wohnung                             | 66,7      | 62,7                  | 63,1                  | 50,5            | 41,6        |
| mit 2 Wohnungen                           | 22,8      | 12,8                  | 12,4                  | 12,2            | 12,5        |
| mit 3 und mehr Wohnungen                  | -         | 5,0                   | 4,6                   | 6,1             | 7,6         |
| Doppelhaushälfte Insgesamt                | 5,3       | 7,1                   | 7,2                   | 11,1            | 14,6        |
| mit 1 Wohnung                             | 5,3       | 5,3                   | 5,4                   | 7,9             | 10,4        |
| mit 2 Wohnungen                           | -         | 1,1                   | 1,3                   | 1,8             | 2,2         |
| mit 3 und mehr Wohnungen                  | -         | 0,7                   | 0,6                   | 1,4             | 2,0         |
| Gereihtes Haus Insgesamt                  | 5,3       | 7,2                   | 8,0                   | 15,8            | 19,6        |
| mit 1 Wohnung                             | 5,3       | 5,4                   | 5,9                   | 10,1            | 11,1        |
| mit 2 Wohnungen                           | -         | (0,9)                 | 1,1                   | 1,9             | 1,6         |
| mit 3 und mehr Wohnungen                  | -         | 0,9                   | 1,0                   | 3,8             | 6,9         |
| Anderer Gebäudetyp Insgesamt              | -         | 5,2                   | 4,8                   | 4,3             | 4,1         |
| mit 1 Wohnung                             | -         | 3,9                   | 3,6                   | 2,8             | 2,2         |
| mit 2 Wohnungen                           | -         | 0,7                   | (0,7)                 | 0,7             | 0,7         |
| mit 3 und mehr Wohnungen                  | -         | (0,5)                 | 0,4                   | 0,8             | 1,2         |
| <b>Zahl der Wohnungen im Gebäude</b>      |           |                       |                       |                 |             |
| 1 Wohnung                                 | 77,2      | 77,4                  | 78,0                  | 71,3            | 65,2        |
| 2 Wohnungen                               | 22,8      | 15,5                  | 15,5                  | 16,5            | 17,1        |
| 3 - 6 Wohnungen                           | -         | 6,2                   | 6,0                   | 9,7             | 11,9        |
| 7 - 12 Wohnungen                          | -         | 0,6                   | 0,4                   | 2,0             | 4,7         |
| 13 und mehr Wohnungen                     | -         | (0,3)                 | (0,1)                 | 0,5             | 1,2         |



Noch: 1.3.2 Gebäude mit Wohnraum nach regionaler Einheit und Baujahr, Gebäudeart, Gebäudetyp, Zahl der Wohnungen, Eigentumsform und Heizungsart -in %-

|  | Gebäude   |                       |                       |                 |             |
|--|-----------|-----------------------|-----------------------|-----------------|-------------|
|  | Hörscheid | Verbandsgemeinde Daun | Landkreis Vulkaneifel | Rheinland-Pfalz | Deutschland |
|  | %         | %                     | %                     | %               | %           |
| <b>Eigentumsform des Gebäudes</b>                |           |                       |                       |                 |             |
| Gemeinschaft von Wohnungseigentümern/-innen      | 10,5      | 4,5                   | 4,8                   | 7,5             | 9,3         |
| Privatperson/-en                                 | 89,5      | 94,5                  | 94,4                  | 89,6            | 84,4        |
| Wohnungsgenossenschaft                           | -         | -                     | -                     | 0,3             | 1,5         |
| Kommune oder kommunales Wohnungsunternehmen      | -         | 0,2                   | 0,2                   | 1,1             | 1,8         |
| Privatwirtschaftliches Wohnungsunternehmen       | -         | 0,2                   | 0,2                   | 0,7             | 1,7         |
| Anderes privatwirtschaftliches Unternehmen       | -         | 0,3                   | 0,2                   | 0,4             | 0,7         |
| Bund oder Land                                   | -         | 0,0                   | 0,0                   | 0,1             | 0,2         |
| Organisation ohne Erwerbszweck (z.B. Kirche)     | -         | 0,2                   | 0,2                   | 0,4             | 0,4         |
| <b>Heizungsart</b>                               |           |                       |                       |                 |             |
| Fernheizung (Fernwärme)                          | -         | (1,0)                 | 1,3                   | 2,4             | 5,4         |
| Etagenheizung                                    | 10,5      | 1,4                   | 1,9                   | 5,9             | 6,4         |
| Blockheizung                                     | -         | 0,3                   | (0,4)                 | 0,5             | 1,0         |
| Zentralheizung                                   | 73,7      | 81,8                  | 80,1                  | 81,5            | 79,0        |
| Einzel-/Mehrraumöfen (auch Nachtspeicherheizung) | 10,5      | 13,8                  | 14,8                  | 8,7             | 7,6         |
| Keine Heizung im Gebäude oder in den Wohnungen   | 5,3       | (1,7)                 | 1,5                   | 1,0             | 0,6         |

Die relativen Ergebnisse beziehen sich auf die Gesamtzahl der Gebäude der jeweiligen regionalen Einheit je betrachtetem Gebäudemerkmal.

Die relativen Werte wurden durch Division von Ergebnissen nach Durchführung der Geheimhaltung errechnet.

## 2.1 Wohnungen in Gebäuden mit Wohnraum nach Art der Nutzung, Fläche der Wohnung, Zahl der Räume und Ausstattung

|  | Wohnungen in Gebäuden mit Wohnraum | davon                     |   |                         |  |
|--|------------------------------------|---------------------------|---|-------------------------|--|
|  |                                    | Wohnungen in Wohngebäuden | davon                                       |                         | Wohnungen in Sonstigen Gebäuden mit Wohnraum |
|  |                                    |                           | Wohnungen in Wohngebäuden (keine Wohnheime) | Wohnungen in Wohnheimen |  |
|  | Anzahl                             | Anzahl                    | Anzahl                                      | Anzahl                  | Anzahl                                       |
| <b>Insgesamt</b>                               |                                    |                           |   |                         |  |
| Insgesamt                                      | 63                                 | 63                        | 63  | -                       | -  |
| <b>Art der Wohnungsnutzung</b>                 |                                    |                           |   |                         |  |
| Von Eigentümer/-in bewohnt                     | 48                                 | 48                        | 48  | -                       | -  |
| Zu Wohnzwecken vermietet (auch mietfrei)       | 12                                 | 12                        | 12  | -                       | -  |
| Ferien- und Freizeitwohnung                    | -                                  | -                         | -   | -                       | -  |
| Leer stehend                                   | 3                                  | 3                         | 3   | -                       | -  |
| <b>Fläche der Wohnung in m²</b>                |                                    |                           |   |                         |  |
| Unter 40                                       | -                                  | -                         | -   | -                       | -  |
| 40 - 59  | -                                  | -                         | -   | -                       | -  |
| 60 - 79  | 9                                  | 9                         | 9   | -                       | -  |
| 80 - 99  | 9                                  | 9                         | 9   | -                       | -  |
| 100 - 119                                      | 12                                 | 12                        | 12  | -                       | -  |
| 120 - 139                                      | 10                                 | 10                        | 10  | -                       | -  |
| 140 - 159                                      | 10                                 | 10                        | 10  | -                       | -  |
| 160 - 179                                      | 7                                  | 7                         | 7   | -                       | -  |
| 180 - 199                                      | 6                                  | 6                         | 6   | -                       | -  |
| 200 und mehr                                   | -                                  | -                         | -   | -                       | -  |
| <b>Zahl der Räume</b>                          |                                    |                           |   |                         |  |
| 1 Raum   | -                                  | -                         | -   | -                       | -  |
| 2 Räume  | -                                  | -                         | -   | -                       | -  |
| 3 Räume  | 3                                  | 3                         | 3   | -                       | -  |
| 4 Räume  | 12                                 | 12                        | 12  | -                       | -  |
| 5 Räume  | (22)                               | (22)                      | (22)  | -                       | -  |
| 6 Räume  | 17                                 | 17                        | 17  | -                       | -  |
| 7 und mehr Räume                               | 9                                  | 9                         | 9   | -                       | -  |
| <b>Ausstattung der Wohnung</b>                 |                                    |                           |   |                         |  |
| Badewanne/Dusche und WC vorhanden              | 63                                 | 63                        | 63  | -                       | -  |
| Badewanne/Dusche und WC nicht vorhanden        | -                                  | -                         | -   | -                       | -  |
| Badewanne/Dusche vorhanden, WC nicht vorhanden | -                                  | -                         | -   | -                       | -  |
| Badewanne/Dusche nicht vorhanden, WC vorhanden | -                                  | -                         | -   | -                       | -  |

Bei den ausgewiesenen Wohnungszahlen sind gewerblich genutzte Wohnungen nicht, Diplomatenwohnungen/Wohnungen ausländischer Streitkräfte nur in der „Insgesamt-Zeile“ berücksichtigt.

## 2.2.1 Wohnungen in Gebäuden mit Wohnraum nach regionaler Einheit und Art der Nutzung, Fläche der Wohnung, Zahl der Räume und Ausstattung

|  | Wohnungen |                       |                       |                 |             |
|--|-----------|-----------------------|-----------------------|-----------------|-------------|
|  | Hörscheid | Verbandsgemeinde Daun | Landkreis Vulkaneifel | Rheinland-Pfalz | Deutschland |
|  | Anzahl    | Anzahl                | Anzahl                | Anzahl          | Anzahl      |
| <b>Insgesamt</b>                               |           |                       |                       |                 |             |
| Insgesamt                                      | 63        | 11 745                | 31 880                | 2 010 559       | 40 563 320  |
| <b>Art der Wohnungsnutzung</b>                 |           |                       |                       |                 |             |
| Von Eigentümer/-in bewohnt                     | 48        | 6 961                 | 19 431                | 1 056 986       | 17 292 029  |
| Zu Wohnzwecken vermietet (auch mietfrei)       | 12        | 3 812                 | 9 426                 | 841 958         | 21 199 913  |
| Ferien- und Freizeitwohnung                    | -         | 447                   | 1 486                 | 14 906          | 224 529     |
| Leer stehend                                   | 3         | 525                   | 1 533                 | 89 040          | 1 828 846   |
| <b>Fläche der Wohnung in m²</b>                |           |                       |                       |                 |             |
| Unter 40                                       | -         | 209                   | 471                   | 79 051          | 2 177 061   |
| 40 - 59  | -         | 994                   | 2 492                 | 219 658         | 7 288 734   |
| 60 - 79  | 9         | 1 743                 | 4 570                 | 368 640         | 9 663 142   |
| 80 - 99  | 9         | 2 017                 | 5 625                 | 363 190         | 6 987 435   |
| 100 - 119                                      | 12        | 1 827                 | 5 122                 | 281 553         | 4 913 194   |
| 120 - 139                                      | 10        | 2 080                 | 5 754                 | 282 169         | 4 211 779   |
| 140 - 159                                      | 10        | 1 288                 | 3 526                 | 181 337         | 2 394 089   |
| 160 - 179                                      | 7         | 705                   | 1 782                 | 86 315          | 1 117 240   |
| 180 - 199                                      | 6         | 347                   | 953                   | 53 728          | 686 793     |
| 200 und mehr                                   | -         | 535                   | 1 581                 | 87 249          | 1 105 850   |
| <b>Zahl der Räume</b>                          |           |                       |                       |                 |             |
| 1 Raum   | -         | (119)                 | 290                   | 56 146          | 1 306 117   |
| 2 Räume  | -         | 603                   | 1 524                 | 130 279         | 3 735 658   |
| 3 Räume  | 3         | 1 529                 | 3 899                 | 335 419         | 8 890 843   |
| 4 Räume  | 12        | 1 941                 | 5 534                 | 436 277         | 10 410 969  |
| 5 Räume  | (22)      | 2 064                 | 5 864                 | 364 352         | 6 855 418   |
| 6 Räume  | 17        | 2 181                 | 6 002                 | 292 471         | 4 406 792   |
| 7 und mehr Räume                               | 9         | 3 308                 | 8 763                 | 387 946         | 4 939 520   |
| <b>Ausstattung der Wohnung</b>                 |           |                       |                       |                 |             |
| Badewanne/Dusche und WC vorhanden              | 63        | 11 658                | 31 595                | 1 970 139       | 39 916 059  |
| Badewanne/Dusche und WC nicht vorhanden        | -         | (18)                  | (99)                  | 6 506           | 308 371     |
| Badewanne/Dusche vorhanden, WC nicht vorhanden | -         | 12                    | (37)                  | 4 165           | 104 585     |
| Badewanne/Dusche nicht vorhanden, WC vorhanden | -         | 57                    | (145)                 | 22 080          | 216 302     |

Bei den ausgewiesenen Wohnungszahlen sind gewerblich genutzte Wohnungen nicht, Diplomatenwohnungen/Wohnungen ausländischer Streitkräfte nur in der „Insgesamt-Zeile“ berücksichtigt.

## 2.2.2 Wohnungen in Gebäuden mit Wohnraum nach regionaler Einheit und Art der Nutzung, Fläche der Wohnung, Zahl der Räume und Ausstattung -in %-

|  | Wohnungen |                       |                       |                 |             |
|--|-----------|-----------------------|-----------------------|-----------------|-------------|
|  | Hörscheid | Verbandsgemeinde Daun | Landkreis Vulkaneifel | Rheinland-Pfalz | Deutschland |
|  | %         | %                     | %                     | %               | %           |
| <b>Art der Wohnungsnutzung</b>                 |           |                       |                       |                 |             |
| Von Eigentümer/-in bewohnt                     | 76,2      | 59,3                  | 61,0                  | 52,8            | 42,6        |
| Zu Wohnzwecken vermietet (auch mietfrei)       | 19,0      | 32,5                  | 29,6                  | 42,0            | 52,3        |
| Ferien- und Freizeitwohnung                    | -         | 3,8                   | 4,7                   | 0,7             | 0,6         |
| Leer stehend                                   | 4,8       | 4,5                   | 4,8                   | 4,4             | 4,5         |
| <b>Fläche der Wohnung in m²</b>                |           |                       |                       |                 |             |
| Unter 40                                       | -         | 1,8                   | 1,5                   | 3,9             | 5,4         |
| 40 - 59  | -         | 8,5                   | 7,8                   | 11,0            | 18,0        |
| 60 - 79  | 14,3      | 14,8                  | 14,3                  | 18,4            | 23,8        |
| 80 - 99  | 14,3      | 17,2                  | 17,6                  | 18,1            | 17,2        |
| 100 - 119                                      | 19,0      | 15,6                  | 16,1                  | 14,1            | 12,1        |
| 120 - 139                                      | 15,9      | 17,7                  | 18,1                  | 14,1            | 10,4        |
| 140 - 159                                      | 15,9      | 11,0                  | 11,1                  | 9,1             | 5,9         |
| 160 - 179                                      | 11,1      | 6,0                   | 5,6                   | 4,3             | 2,8         |
| 180 - 199                                      | 9,5       | 3,0                   | 3,0                   | 2,7             | 1,7         |
| 200 und mehr                                   | -         | 4,6                   | 5,0                   | 4,4             | 2,7         |
| <b>Zahl der Räume</b>                          |           |                       |                       |                 |             |
| 1 Raum   | -         | (1,0)                 | 0,9                   | 2,8             | 3,2         |
| 2 Räume  | -         | 5,1                   | 4,8                   | 6,5             | 9,2         |
| 3 Räume  | 4,8       | 13,0                  | 12,2                  | 16,7            | 21,9        |
| 4 Räume  | 19,0      | 16,5                  | 17,4                  | 21,8            | 25,7        |
| 5 Räume  | (34,9)    | 17,6                  | 18,4                  | 18,2            | 16,9        |
| 6 Räume  | 27,0      | 18,6                  | 18,8                  | 14,6            | 10,9        |
| 7 und mehr Räume                               | 14,3      | 28,2                  | 27,5                  | 19,4            | 12,2        |
| <b>Ausstattung der Wohnung</b>                 |           |                       |                       |                 |             |
| Badewanne/Dusche und WC vorhanden              | 100,0     | 99,3                  | 99,1                  | 98,4            | 98,4        |
| Badewanne/Dusche und WC nicht vorhanden        | -         | (0,2)                 | (0,3)                 | 0,3             | 0,8         |
| Badewanne/Dusche vorhanden, WC nicht vorhanden | -         | 0,1                   | (0,1)                 | 0,2             | 0,3         |
| Badewanne/Dusche nicht vorhanden, WC vorhanden | -         | 0,5                   | (0,5)                 | 1,1             | 0,5         |

Bei den ausgewiesenen Wohnungszahlen sind gewerblich genutzte Wohnungen, Diplomatenwohnungen/Wohnungen ausländischer Streitkräfte nicht berücksichtigt.

Die relativen Ergebnisse beziehen sich auf die Gesamtzahl der Gebäude der jeweiligen regionalen Einheit je betrachtetem Gebäudemerkmal.

Die relativen Werte wurden durch Division von Ergebnissen nach Durchführung der Geheimhaltung errechnet.

## 3.1 Gebäude- und Wohnungskennzahlen im regionalen Vergleich

| Gebiet                             | Kennzahlen für Gebäude und Wohnungen |  |   |
|------------------------------------|--------------------------------------|--|---|
|                                    | Eigentümerquote<br>(Wohnungen)       | Durchschnittliche<br>Wohnungsgröße in m² | Durchschnittliche Anzahl<br>der Wohnungen je<br>Wohngebäude |
|                                    | %                                    | m²                                       | Anzahl  |
| <b>Verbandsgemeinde Daun</b>       | 66                                   | 111                                      | 1   |
| Betteldorf                         | .                                    | .  | 1   |
| Bleckhausen                        | .                                    | .  | 1   |
| Brockscheid                        | .                                    | .  | 1   |
| Darscheid                          | .                                    | .  | 1   |
| Daun, Stadt                        | 51                                   | 105                                      | 2   |
| Demerath                           | .                                    | .  | 1   |
| Deudesfeld                         | .                                    | .  | 1   |
| Dockweiler                         | .                                    | .  | 1   |
| Dreis-Brück                        | 77                                   | 119                                      | 1   |
| Ellscheid                          | 78                                   | .  | 1   |
| Gefell                             | .                                    | .  | 1   |
| Gillenfeld                         | 66                                   | .  | 1   |
| Hinterweiler                       | .                                    | 126                                      | 1   |
| <b>Hörscheid</b>                   | .                                    | .  | 1   |
| Immerath                           | .                                    | .  | 1   |
| Kirchweiler                        | .                                    | .  | 1   |
| Kradenbach                         | .                                    | .  | 1   |
| Mehren                             | 62                                   | 113                                      | 1   |
| Meisburg                           | .                                    | .  | 1   |
| Mückeln                            | 76                                   | .  | 1   |
| Nerdlen                            | .                                    | .  | 1   |
| Niederstadtfeld                    | .                                    | .  | 1   |
| Oberstadtfeld                      | .                                    | .  | 1   |
| Sarmersbach                        | .                                    | .  | 1   |
| Saxler                             | .                                    | .  | 1   |
| Schalkenmehren                     | .                                    | .  | 1   |
| Schutz                             | .                                    | .  | 1   |
| Schönbach                          | .                                    | .  | 1   |
| Steineberg                         | .                                    | .  | 1   |
| Steiningen                         | .                                    | .  | 1   |
| Strohn                             | .                                    | .  | 1   |
| Strotzbüsch                        | .                                    | 110                                      | 1   |
| Udler                              | .                                    | .  | 1   |
| Utzerath                           | 86                                   | .  | 1   |
| Wallenborn                         | .                                    | .  | 1   |
| Weidenbach                         | .                                    | .  | 1   |
| Winkel (Eifel)                     | .                                    | .  | 1   |
| Üdersdorf                          | 74                                   | .  | 1   |
| <b>Verbandsgemeinde Gerolstein</b> | 67                                   | 110                                      | 1   |
| Berlingen                          | .                                    | .  | 1   |
| Birresborn                         | .                                    | .  | 1   |
| Densborn                           | .                                    | 114                                      | 1   |
| Duppach                            | .                                    | .  | 1   |
| Gerolstein, Stadt                  | 59                                   | 108                                      | 1   |
| Hohenfels-Essingen                 | .                                    | .  | 1   |
| Kalenborn-Scheuern                 | .                                    | .  | 1   |
| Kopp                               | .                                    | .  | 1   |
| Mürtenbach                         | .                                    | .  | 1   |
| Neroth                             | .                                    | .  | 1   |
| Pelm                               | .                                    | .  | 1   |

## Noch: 3.1 Gebäude- und Wohnungskennzahlen im regionalen Vergleich

| Gebiet                      | Kennzahlen für Gebäude und Wohnungen |  |   |
|-----------------------------|--------------------------------------|--|---|
|                             | Eigentümerquote<br>(Wohnungen)       | Durchschnittliche<br>Wohnungsgröße in m² | Durchschnittliche Anzahl<br>der Wohnungen je<br>Wohngebäude |
|                             | %                                    | m²                                       | Anzahl  |
| Rockeskyll                  | .                                    | 114                                      | 1   |
| Salm                        | .                                    | .  | 1   |
| Verbandsgemeinde Hillesheim | 70                                   | 115                                      | 1   |
| Basberg                     | .                                    | .  | 1   |
| Berndorf                    | .                                    | .  | 1   |
| Dohm-Lammersdorf            | .                                    | .  | 1   |
| Hillesheim, Stadt           | 57                                   | .  | 2   |
| Kerpen (Eifel)              | .                                    | .  | 1   |
| Nohn                        | .                                    | .  | 1   |
| Oberbettingen               | .                                    | .  | 1   |
| Oberehe-Stroheich           | .                                    | .  | 1   |
| Walsdorf                    | .                                    | .  | 1   |
| Wiesbaum                    | .                                    | .  | 1   |
| Üxheim                      | .                                    | .  | 1   |
| Verbandsgemeinde Kelberg    | 74                                   | .  | 1   |
| Arbach                      | .                                    | .  | 1   |
| Beinhausen                  | .                                    | .  | 1   |
| Bereborn                    | .                                    | .  | 1   |
| Berenbach                   | .                                    | .  | 1   |
| Bodenbach                   | .                                    | 122                                      | 1   |
| Bongard                     | .                                    | 116                                      | 1   |
| Borler                      | .                                    | .  | 1   |
| Boxberg                     | .                                    | .  | 1   |
| Brücktal                    | .                                    | .  | 2   |
| Drees                       | .                                    | .  | 1   |
| Gelenberg                   | 87                                   | 128                                      | 1   |
| Gunderath                   | .                                    | .  | 1   |
| Horperath                   | .                                    | .  | 1   |
| Höchstberg                  | .                                    | .  | 1   |
| Hörschhausen                | .                                    | .  | 1   |
| Kaperich                    | .                                    | .  | 1   |
| Katzwinkel                  | 87                                   | .  | 1   |
| Kelberg                     | 65                                   | 119                                      | 1   |
| Kirsbach                    | .                                    | .  | 1   |
| Kolverath                   | .                                    | .  | 1   |
| Kötterichen                 | .                                    | 114                                      | 1   |
| Lirstal                     | .                                    | 100                                      | 1   |
| Mannebach                   | .                                    | .  | 1   |
| Mosbruch                    | 90                                   | .  | 1   |
| Neichen                     | .                                    | .  | 1   |
| Nitz                        | .                                    | .  | 2   |
| Oberelz                     | .                                    | .  | 1   |
| Reimerath                   | .                                    | .  | 1   |
| Retterath                   | .                                    | .  | 1   |
| Sassen                      | .                                    | .  | 1   |
| Uersfeld                    | .                                    | .  | 1   |
| Ueß                         | .                                    | .  | 1   |
| Welcherath                  | .                                    | .  | 1   |
| Verbandsgemeinde Obere Kyll | 72                                   | 111                                      | 1   |
| Birgel                      | .                                    | .  | 1   |
| Esch                        | .                                    | .  | 1   |
| Feusdorf                    | 80                                   | 120                                      | 1   |

## Noch: 3.1 Gebäude- und Wohnungskennzahlen im regionalen Vergleich

| Gebiet                       | Kennzahlen für Gebäude und Wohnungen |  |   |
|------------------------------|--------------------------------------|--|---|
|                              | Eigentümerquote<br>(Wohnungen)       | Durchschnittliche<br>Wohnungsgröße in m² | Durchschnittliche Anzahl<br>der Wohnungen je<br>Wohngebäude |
|                              | %                                    | m²                                       | Anzahl  |
| Gönnersdorf                  | .                                    | .  | 1   |
| Hallschlag                   | .                                    | .  | 1   |
| Jünkerath                    | 62                                   | .  | 1   |
| Kerschenbach                 | .                                    | .  | 1   |
| Lissendorf                   | 67                                   | 99                                       | 1   |
| Ormont                       | .                                    | .  | 1   |
| Reuth                        | .                                    | .  | 2   |
| Scheid                       | 88                                   | .  | 1   |
| Schüller                     | .                                    | .  | 1   |
| Stadtkyll                    | .                                    | .  | 1   |
| Steffeln                     | .                                    | .  | 1   |
| <b>Landkreis Vulkaneifel</b> | 68,6                                 | .  | 1,4   |
| <b>Rheinland-Pfalz</b>       | 57,1                                 | 104,2                                    | 1,7   |
| <b>Deutschland</b>           | 45,9                                 | 91,4                                     | 2,1   |

Die Kennzahlen wurden durch Division von Originalergebnissen vor Geheimhaltung errechnet. Kennzahlwerte, die Rückschlüsse auf diese Originalergebnisse ermöglichen würden, wurden gesperrt.

Weitere Informationen zur jeweiligen Berechnung sind dem Bereich der Definitionen zu entnehmen.

## 3.2 Weitere Wohnungskennzahlen im regionalen Vergleich

| Gebiet                             | Kennzahlen für Wohnungen                  |                             |   |
|------------------------------------|---|-----------------------------|---|
|                                    | Anteil des selbst genutzten Wohneigentums | Leerstandsquote (Wohnungen) | Anteil des zu Wohnzwecken vermieteten Wohneigentums (auch mietfrei) |
|                                    | %   | %                           | %   |
| <b>Verbandsgemeinde Daun</b>       | 63  | 4                           | 33  |
| Betteldorf                         | .   | .                           | .   |
| Bleckhausen                        | .   | .                           | .   |
| Brockscheid                        | .   | .                           | .   |
| Darscheid                          | .   | .                           | .   |
| Daun, Stadt                        | 49  | 3                           | 48  |
| Demerath                           | .   | 6                           | 17  |
| Deudesfeld                         | .   | .                           | 20  |
| Dockweiler                         | .   | .                           | .   |
| Dreis-Brück                        | .   | 5                           | 21  |
| Ellscheid                          | .   | .                           | .   |
| Gefell                             | .   | -                           | .   |
| Gillenfeld                         | 63  | 5                           | 32  |
| Hinterweiler                       | .   | .                           | .   |
| <b>Hörscheid</b>                   | .   | .                           | .   |
| Immerath                           | .   | 5                           | .   |
| Kirchweiler                        | .   | 6                           | .   |
| Kradenbach                         | .   | .                           | .   |
| Mehren                             | 59  | 5                           | 36  |
| Meisburg                           | .   | .                           | .   |
| Mückeln                            | .   | .                           | 24  |
| Nerdlen                            | .   | 4                           | .   |
| Niederstadtfeld                    | 76  | .                           | .   |
| Oberstadtfeld                      | .   | .                           | .   |
| Sarmersbach                        | .   | .                           | .   |
| Saxler                             | 69  | .                           | .   |
| Schalkenmehren                     | .   | .                           | .   |
| Schutz                             | .   | .                           | .   |
| Schönbach                          | .   | .                           | .   |
| Steineberg                         | 79  | .                           | .   |
| Steiningen                         | 69  | .                           | .   |
| Strohn                             | .   | .                           | .   |
| Strotzbüsch                        | 69  | .                           | .   |
| Udler                              | .   | .                           | .   |
| Utzerath                           | .   | .                           | 13  |
| Wallenborn                         | .   | 7                           | .   |
| Weidenbach                         | .   | .                           | .   |
| Winkel (Eifel)                     | .   | .                           | .   |
| Üdersdorf                          | 71  | 4                           | 25  |
| <b>Verbandsgemeinde Gerolstein</b> | 64  | 5                           | 31  |
| Berlingen                          | .   | .                           | .   |
| Birresborn                         | .   | 7                           | .   |
| Densborn                           | .   | .                           | .   |
| Duppach                            | .   | 9                           | .   |
| Gerolstein, Stadt                  | 57  | 5                           | 39  |
| Hohenfels-Essingen                 | .   | 4                           | .   |
| Kalenborn-Scheuern                 | .   | .                           | .   |
| Kopp                               | .   | .                           | .   |
| Mürtenbach                         | 68  | .                           | .   |
| Neroth                             | 75  | .                           | .   |
| Pelm                               | 67  | .                           | .   |



## Noch: 3.2 Weitere Wohnungskennzahlen im regionalen Vergleich

| Gebiet                      | Kennzahlen für Wohnungen                  |                             |   |
|-----------------------------|---|-----------------------------|---|
|                             | Anteil des selbst genutzten Wohneigentums | Leerstandsquote (Wohnungen) | Anteil des zu Wohnzwecken vermieteten Wohneigentums (auch mietfrei) |
|                             | %   | %                           | %   |
| Rockeskyll                  | .   | .                           | .   |
| Salm                        | .   | .                           | .   |
| Verbandsgemeinde Hillesheim | 67  | 4                           | 29  |
| Basberg                     | .   | .                           | .   |
| Berndorf                    | 75  | .                           | .   |
| Dohm-Lammersdorf            | .   | .                           | .   |
| Hillesheim, Stadt           | 55  | .                           | 42  |
| Kerpen (Eifel)              | .   | 7                           | .   |
| Nohn                        | .   | .                           | .   |
| Oberbettingen               | .   | 1                           | .   |
| Oberehe-Stroheich           | 82  | .                           | 15  |
| Walsdorf                    | .   | 6                           | .   |
| Wiesbaum                    | .   | .                           | .   |
| Üxheim                      | 74  | .                           | .   |
| Verbandsgemeinde Kelberg    | 71  | 5                           | 24  |
| Arbach                      | .   | .                           | .   |
| Beinhausen                  | .   | -                           | .   |
| Bereborn                    | .   | .                           | .   |
| Berenbach                   | .   | .                           | .   |
| Bodenbach                   | .   | 3                           | .   |
| Bongard                     | 71  | .                           | .   |
| Borler                      | .   | .                           | .   |
| Boxberg                     | .   | .                           | 25  |
| Brücktal                    | .   | .                           | .   |
| Drees                       | .   | .                           | .   |
| Gelenberg                   | .   | .                           | .   |
| Gunderath                   | .   | .                           | .   |
| Horperath                   | .   | .                           | .   |
| Höchstberg                  | .   | .                           | .   |
| Hörschhausen                | .   | .                           | .   |
| Kaperich                    | .   | .                           | .   |
| Katzwinkel                  | .   | .                           | 13  |
| Kelberg                     | 61  | .                           | .   |
| Kirsbach                    | .   | -                           | .   |
| Kolverath                   | .   | .                           | .   |
| Kötterichen                 | .   | .                           | 23  |
| Lirstal                     | .   | .                           | .   |
| Mannebach                   | .   | .                           | .   |
| Mosbruch                    | .   | .                           | .   |
| Neichen                     | .   | .                           | .   |
| Nitz                        | .   | .                           | .   |
| Oberelz                     | .   | .                           | .   |
| Reimerath                   | .   | .                           | .   |
| Retterath                   | 74  | .                           | 21  |
| Sassen                      | .   | .                           | .   |
| Uersfeld                    | .   | .                           | .   |
| Ueß                         | .   | -                           | .   |
| Welcherath                  | .   | .                           | .   |
| Verbandsgemeinde Obere Kyll | 67  | 7                           | 26  |
| Birgel                      | .   | 7                           | .   |
| Esch                        | .   | .                           | .   |

## Noch: 3.2 Weitere Wohnungskennzahlen im regionalen Vergleich

| Gebiet                       | Kennzahlen für Wohnungen                  |                             |   |
|------------------------------|---|-----------------------------|---|
|                              | Anteil des selbst genutzten Wohneigentums | Leerstandsquote (Wohnungen) | Anteil des zu Wohnzwecken vermieteten Wohneigentums (auch mietfrei) |
|                              | %   | %                           | %   |
| Feusdorf                     | .   | .                           | .   |
| Gönnersdorf                  | .   | .                           | .   |
| Hallschlag                   | .   | .                           | .   |
| Jünkerath                    | .   | .                           | 35  |
| Kerschenbach                 | 78  | .                           | .   |
| Lissendorf                   | .   | .                           | .   |
| Ormont                       | .   | 4                           | .   |
| Reuth                        | .   | 4                           | .   |
| Scheid                       | .   | .                           | 12  |
| Schüller                     | .   | .                           | .   |
| Stadtkyll                    | .   | .                           | .   |
| Steffeln                     | .   | .                           | .   |
| <b>Landkreis Vulkaneifel</b> | <b>65,3</b>                               | <b>4,9</b>                  | <b>29,8</b>   |
| <b>Rheinland-Pfalz</b>       | <b>54,7</b>                               | <b>4,3</b>                  | <b>41</b>   |
| <b>Deutschland</b>           | <b>43,9</b>                               | <b>4,4</b>                  | <b>51,7</b>   |

Die Kennzahlen wurden durch Division von Originalergebnissen vor Geheimhaltung errechnet. Kennzahlwerte, die Rückschlüsse auf diese Originalergebnisse ermöglichen würden, wurden gesperrt.

Weitere Informationen zur jeweiligen Berechnung sind dem Bereich der Definitionen zu entnehmen.

#### 4.1 Haushalte nach Typ des privaten Haushalts (nach Familien) und Art der Wohnungsnutzung, Fläche der Wohnung und Zahl der Räume

|  | Insgesamt | Typ des privaten Haushalts (nach Familien) |                     |                     |                              |  |
|--|-----------|--|---------------------|---------------------|------------------------------|--|
|  |           | Einpersonenhaushalte<br>(Singlehaushalte)  | Paare ohne Kind(er) | Paare mit Kind(ern) | Alleinerziehende Elternteile | Mehrpersonenhaushalte ohne Kernfamilie |
|  | Anzahl    | Anzahl                                     | Anzahl              | Anzahl              | Anzahl                       | Anzahl                                 |
| <b>Insgesamt</b>                         |           |  |                     |                     |                              |  |
| Insgesamt                                | 60        | 22   | 16                  | 16                  | 6                            | -                                      |
| <b>Art der Wohnungsnutzung</b>           |           |  |                     |                     |                              |  |
| Von Eigentümer/-in bewohnt               | 48        | 16   | 13                  | 13                  | 6                            | -                                      |
| Zu Wohnzwecken vermietet (auch mietfrei) | 12        | 6  | 3                   | 3                   | -                            | -                                      |
| <b>Fläche der Wohnung in m²</b>          |           |  |                     |                     |                              |  |
| Unter 40                                 | -         | -  | -                   | -                   | -                            | -                                      |
| 40 - 59                                  | -         | -  | -                   | -                   | -                            | -                                      |
| 60 - 79                                  | 9         | 9  | -                   | -                   | -                            | -                                      |
| 80 - 99                                  | 9         | 3  | 3                   | -                   | 3                            | -                                      |
| 100 - 119                                | 12        | 6  | -                   | 6                   | -                            | -                                      |
| 120 - 139                                | 7         | 4  | 3                   | -                   | -                            | -                                      |
| 140 - 159                                | 10        | -  | 6                   | 4                   | -                            | -                                      |
| 160 - 179                                | 7         | -  | 4                   | 3                   | -                            | -                                      |
| 180 - 199                                | 6         | -  | -                   | 3                   | 3                            | -                                      |
| 200 und mehr                             | -         | -  | -                   | -                   | -                            | -                                      |
| <b>Zahl der Räume</b>                    |           |  |                     |                     |                              |  |
| 1 Raum                                   | -         | -  | -                   | -                   | -                            | -                                      |
| 2 Räume                                  | -         | -  | -                   | -                   | -                            | -                                      |
| 3 Räume                                  | 3         | 3  | -                   | -                   | -                            | -                                      |
| 4 Räume                                  | 12        | 6  | 3                   | 3                   | -                            | -                                      |
| 5 Räume                                  | (19)      | (13)                                       | 3                   | -                   | 3                            | -                                      |
| 6 Räume                                  | 17        | -  | 10                  | 7                   | -                            | -                                      |
| 7 und mehr Räume                         | 9         | -  | -                   | 6                   | 3                            | -                                      |

Nicht ausgewiesen werden unter „Art der Wohnungsnutzung“ Haushalte in Wohnungen, die als Ferien- und Freizeitwohnungen genutzt werden. Bei der Untergliederung nach den anderen Wohnungsmerkmalen sind diese allerdings enthalten.

Bei den ausgewiesenen Haushaltszahlen sind Haushalte in Diplomatenwohnungen/Wohnungen ausländischer Streitkräfte nur in der "Insgesamt-Zeile" berücksichtigt.

#### 4.2 Haushalte nach Größe des privaten Haushalts und Art der Wohnungsnutzung, Fläche der Wohnung und Zahl der Räume

|  | Insgesamt | Größe des privaten Haushalts |            |            |            |            |                     |
|--|-----------|------------------------------|------------|------------|------------|------------|---------------------|
|  |           | 1 Person                     | 2 Personen | 3 Personen | 4 Personen | 5 Personen | 6 und mehr Personen |
|  | Anzahl    | Anzahl                       | Anzahl     | Anzahl     | Anzahl     | Anzahl     | Anzahl              |
| <b>Insgesamt</b>                         |           |                              |            |            |            |            |                     |
| Insgesamt                                | 60        | 22                           | 22         | 9          | 7          | -          | -                   |
| <b>Art der Wohnungsnutzung</b>           |           |                              |            |            |            |            |                     |
| Von Eigentümer/-in bewohnt               | 48        | 16                           | 19         | 6          | 7          | -          | -                   |
| Zu Wohnzwecken vermietet (auch mietfrei) | 12        | 6                            | 3          | 3          | -          | -          | -                   |
| <b>Fläche der Wohnung in m²</b>          |           |                              |            |            |            |            |                     |
| Unter 40                                 | -         | -                            | -          | -          | -          | -          | -                   |
| 40 - 59                                  | -         | -                            | -          | -          | -          | -          | -                   |
| 60 - 79                                  | 9         | 9                            | -          | -          | -          | -          | -                   |
| 80 - 99                                  | 9         | 3                            | 6          | -          | -          | -          | -                   |
| 100 - 119                                | 12        | 6                            | -          | 6          | -          | -          | -                   |
| 120 - 139                                | 7         | 4                            | 3          | -          | -          | -          | -                   |
| 140 - 159                                | 10        | -                            | 6          | -          | 4          | -          | -                   |
| 160 - 179                                | 7         | -                            | 4          | 3          | -          | -          | -                   |
| 180 - 199                                | 6         | -                            | 3          | -          | 3          | -          | -                   |
| 200 und mehr                             | -         | -                            | -          | -          | -          | -          | -                   |
| <b>Zahl der Räume</b>                    |           |                              |            |            |            |            |                     |
| 1 Raum                                   | -         | -                            | -          | -          | -          | -          | -                   |
| 2 Räume                                  | -         | -                            | -          | -          | -          | -          | -                   |
| 3 Räume                                  | 3         | 3                            | -          | -          | -          | -          | -                   |
| 4 Räume                                  | 12        | 6                            | 3          | 3          | -          | -          | -                   |
| 5 Räume                                  | (19)      | (13)                         | 6          | -          | -          | -          | -                   |
| 6 Räume                                  | 17        | -                            | 10         | 3          | 4          | -          | -                   |
| 7 und mehr Räume                         | 9         | -                            | 3          | 3          | 3          | -          | -                   |

Nicht ausgewiesen werden unter „Art der Wohnungsnutzung“ Haushalte in Wohnungen, die als Ferien- und Freizeitwohnungen genutzt werden. Bei der Untergliederung nach den anderen Wohnungsmerkmalen sind diese allerdings enthalten.

Bei den ausgewiesenen Haushaltszahlen sind Haushalte in Diplomatenwohnungen/Wohnungen ausländischer Streitkräfte nur in der "Insgesamt-Zeile" berücksichtigt.

## 4.3 Haushalte nach Seniorenstatus des privaten Haushalts und Art der Wohnungsnutzung, Fläche der Wohnung und Zahl der Räume

|  | Insgesamt | Seniorenstatus eines privaten Haushalts      |  |                                |
|--|-----------|--|--|--------------------------------|
|  |           | Haushalte mit ausschließlich Senioren/-innen | Haushalte mit Senioren/-innen und Jüngeren | Haushalte ohne Senioren/-innen |
|  | Anzahl    | Anzahl                                       | Anzahl                                     | Anzahl                         |
| <b>Insgesamt</b>                         |           |  |  |                                |
| Insgesamt                                | 60        | (22)   | 6  | (32)                           |
| <b>Art der Wohnungsnutzung</b>           |           |  |  |                                |
| Von Eigentümer/-in bewohnt               | 48        | (16)   | 6  | (26)                           |
| Zu Wohnzwecken vermietet (auch mietfrei) | 12        | 6  | -  | 6                              |
| <b>Fläche der Wohnung in m²</b>          |           |  |  |                                |
| Unter 40                                 | -         | -  | -  | -                              |
| 40 - 59                                  | -         | -  | -  | -                              |
| 60 - 79                                  | 9         | 6  | -  | 3                              |
| 80 - 99                                  | 9         | 6  | 3  | -                              |
| 100 - 119                                | 12        | 3  | -  | 9                              |
| 120 - 139                                | 7         | 4  | -  | (3)                            |
| 140 - 159                                | 10        | 3  | 3  | 4                              |
| 160 - 179                                | 7         | -  | -  | 7                              |
| 180 - 199                                | 6         | -  | -  | 6                              |
| 200 und mehr                             | -         | -  | -  | -                              |
| <b>Zahl der Räume</b>                    |           |  |  |                                |
| 1 Raum                                   | -         | -  | -  | -                              |
| 2 Räume                                  | -         | -  | -  | -                              |
| 3 Räume                                  | 3         | -  | -  | 3                              |
| 4 Räume                                  | 12        | 9  | -  | 3                              |
| 5 Räume                                  | (19)      | (13)   | 3  | 3                              |
| 6 Räume                                  | 17        | -  | 3  | 14                             |
| 7 und mehr Räume                         | 9         | -  | -  | 9                              |

Nicht ausgewiesen werden unter „Art der Wohnungsnutzung“ Haushalte in Wohnungen, die als Ferien- und Freizeitwohnungen genutzt werden. Bei der Untergliederung nach den anderen Wohnungsmerkmalen sind diese allerdings enthalten.

Bei den ausgewiesenen Haushaltszahlen sind Haushalte in Diplomatenwohnungen/Wohnungen ausländischer Streitkräfte nur in der "Insgesamt-Zeile" berücksichtigt.

## Definitionen

### Verwendete Symbolik

| Symbol   | Erläuterung  |
|--|--|
| –  | Nichts vorhanden <sup>1)</sup>   |
| 0  | Weniger als die Hälfte von 1 in der letzten besetzten Stelle, jedoch mehr als nichts                                 |
| ( )  | Aussagewert eingeschränkt, da der Zahlenwert durch das Geheimhaltungsverfahren relativ stark verändert wurde         |
| .  | Keine Angabe, da der Zahlenwert geheim zu halten ist oder durch das Geheimhaltungsverfahren zu stark verändert wurde |
| Abweichungen in den Summen durch Runden der Zahlen |  |

| Merkmal   | Definition   |
|---|--|
| Anteil der zu Wohnzwecken vermieteten Wohnungen (auch mietfrei) | Der Anteil der zu Wohnzwecken vermieteten Wohnungen (auch mietfrei) stellt den Anteil der zu Wohnzwecken vermieteten (oder mietfrei überlassenen) Wohnungen an allen bewohnten und leer stehenden Wohnungen dar. Nicht berücksichtigt sind: Ferien- und Freizeitwohnungen, Diplomatenwohnungen/ Wohnungen ausländischer Streitkräfte sowie gewerblich genutzte Wohnungen. Die Berechnung erfolgt für Wohnungen in Wohngebäuden (ohne Wohnheime).   |
| Anteil des selbstgenutzten Wohneigentums                        | Der Anteil des selbstgenutzten Wohneigentums stellt den Anteil der von Eigentümerinnen/ Eigentümern bewohnten Wohnungen an allen bewohnten und leer stehenden Wohnungen dar. Nicht berücksichtigt sind: Ferien- und Freizeitwohnungen, Diplomatenwohnungen/ Wohnungen ausländischer Streitkräfte sowie gewerblich genutzte Wohnungen. Die Berechnung erfolgt für Wohnungen in Wohngebäuden (ohne Wohnheime).   |
| Art der Wohnungsnutzung   | <p>Die Art der Wohnungsnutzung beschreibt, ob und von wem (Mieter/-in oder Eigentümer/-in) die Wohnung zum Stichtag genutzt wird.</p> <p><b>Von Eigentümer/-in bewohnt</b></p> <p>► Wenn mindestens eine/-r der Bewohner/-innen Eigentümer/-in der Wohnung ist.</p> <p><b>Zu Wohnzwecken vermietet (auch mietfrei)</b></p> <p>► Wenn keine/-r der Bewohner/-innen Eigentümer/-in der Wohnung ist, unabhängig davon, ob für die Wohnung Miete gezahlt wird oder diese mietfrei überlassen ist.</p> <p><b>Ferien- und Freizeitwohnung</b></p> <p>► Wohnung, in der Personen lediglich ihre Freizeit verbringen (z. B. am Wochenende, während des Urlaubs, der Ferien usw.). Sie kann von einem privaten Eigentümer/ einer privaten Eigentümerin selbst genutzt oder dauerhaft an eine dritte Person zur Freizeitnutzung vermietet (oder kostenlos überlassen) werden. Ferienwohnungen, die ständig gewerblich-hotelmäßig genutzt werden, gehören nicht dazu.</p> <p><b>Leer stehend</b></p> <p>► Wenn die Wohnung am Stichtag 9. Mai 2011 weder zu Wohnzwecken vermietet (auch mietfrei) ist, noch von dem Eigentümer/ der Eigentümerin selbst genutzt wird und auch keine Ferien- und Freizeitwohnung ist. Wenn die Wohnung wegen Umbau/ Modernisierung – bei Weiterbestehen des Mietverhältnisses – vorübergehend nicht genutzt werden kann, gilt diese Wohnung nicht als leer stehend.</p> <p><b>Diplomaten-/ Streitkräftewohnung</b></p> <p>► Eine Diplomatenwohnung/ Wohnung ausländischer Streitkräfte liegt immer dann vor, wenn mindestens einer der Bewohner oder eine der Bewohnerinnen einer ausländischen diplomatischen Vertretung, den ausländischen Streitkräften o. Ä. angehört, unabhängig davon, ob es sich dabei um Eigentümer/-innen oder Mieter/-innen handelt.</p> |

<sup>1)</sup> Dies kann ggf. durch das angewendete Geheimhaltungsverfahren bedingt sein.

| Merkmal                 | Definition  |
|-------------------------|---|
| Art des Gebäudes        | <p>Das Merkmal gibt die Art des Gebäudes an. Es wird unter anderem unterschieden zwischen Gebäuden, die überwiegend Wohnraum enthalten und Gebäuden, die überwiegend zu Geschäftszwecken genutzt werden.</p> <p><b>Gebäude mit Wohnraum</b></p> <p>► Für längere Dauer errichtete Bauwerke, die entweder vollständig oder teilweise für die Wohnversorgung von Haushalten bestimmt sind. Hierzu zählen auch administrative oder gewerblich genutzte Gebäude, wenn in ihnen mindestens eine zu Wohnzwecken genutzte Wohnung vorhanden ist. Gebäude mit Wohnraum gliedern sich in Wohngebäude und sonstige Gebäude mit Wohnraum.</p> <p><b>Wohngebäude</b></p> <p>► Gebäude, die mindestens zur Hälfte der Gesamtnutzfläche zu Wohnzwecken genutzt werden. Zu den Wohngebäuden gehören auch die Wohnheime (mit eigener Haushaltsführung der Bewohner/-innen).</p> <p><b>Wohngebäude (ohne Wohnheime)</b></p> <p>► Gebäude, die mindestens zur Hälfte der Gesamtnutzfläche zu Wohnzwecken genutzt werden (hier: ohne Wohnheime).</p> <p><b>Wohnheime (mit eigener Haushaltsführung der Bewohner/-innen)</b></p> <p>► Wohnheime sind Wohngebäude, die primär den Wohnbedürfnissen bestimmter Bevölkerungskreise dienen. Wohnheime besitzen Gemeinschaftsräume. Die Bewohner/-innen von Wohnheimen führen einen eigenen Haushalt.</p> <p><b>Sonstige Gebäude mit Wohnraum</b></p> <p>► Gebäude, in denen weniger als die Hälfte der Gesamtnutzfläche für Wohnzwecke genutzt wird, z. B. weil sich im Gebäude überwiegend Läden oder Büros befinden.</p> <p><b>Bewohnte Unterkünfte</b></p> <p>► Bewohnte Unterkünfte sind behelfsmäßige Bauten. Hierzu zählen z. B. Wohnbaracken, Bauwagen, Wohnwagen (z. B. auf Campingplätzen), Gartenlauben, Schrebergartenhütten, Jagdhütten, Weinberghütten, Almhütten, fest verankerte Wohnschiffe und Wohncontainer, sofern diese dauerhaft bewohnt werden.</p> |
| Auskunftspflichtige     | <p>Im Rahmen der Gebäude- und Wohnungszählung waren alle Eigentümer/-innen, Verwalter/-innen sowie sonstigen Verfügungs- und Nutzungsberechtigten der Gebäude und Wohnungen auskunftspflichtig.</p>   |
| Ausstattung der Wohnung | <p>Das Merkmal bezeichnet die Ausstattung in der Wohnung hinsichtlich Badewanne oder Dusche und WC. Ein WC ist eine Toilette mit Wasserspülung. Mit Badewanne/ Dusche sind eine fest eingebaute Badewanne oder eine fest eingebaute Dusche gemeint; diese verfügen über feste Wasserzu- und -abflussrohre.</p> <p>Es wird unterschieden zwischen:</p> <p><b>Badewanne/ Dusche und WC vorhanden</b><br/> <b>Badewanne/ Dusche und WC nicht vorhanden</b><br/> <b>Badewanne/ Dusche vorhanden, WC nicht vorhanden</b><br/> <b>Badewanne/ Dusche nicht vorhanden, WC vorhanden</b></p>   |
| Baujahr                 | <p>Mit Baujahr ist das Jahr der Bezugsfertigstellung des Gebäudes gemeint. Bei komplett zerstörten und wieder aufgebauten Gebäuden gilt das Jahr des Wiederaufbaus als Baujahr.</p> <p>Es werden folgende Klasseneinteilungen verwendet:</p> <p><b>Jahrzwanzigste</b></p> <ul style="list-style-type: none"> <li>– Vor 1950</li> <li>– 1950 – 1969</li> <li>– 1970 – 1989</li> <li>– 1990 und später</li> </ul> <p><b>Mikrozensusklassen:</b></p> <ul style="list-style-type: none"> <li>– Vor 1919</li> <li>– 1919 – 1948</li> <li>– 1949 – 1978</li> <li>– 1979 – 1986</li> <li>– 1987 – 1990</li> <li>– 1991 – 1995</li> <li>– 1996 – 2000</li> <li>– 2001 – 2004</li> <li>– 2005 – 2008</li> <li>– 2009 und später</li> </ul>   |

| Merkmal   | Definition   |
|---|--|
| Durchschnittliche Anzahl der Wohnungen je Wohngebäude | Die durchschnittliche Anzahl der Wohnungen je Wohngebäude ist das Verhältnis zwischen der Gesamtzahl der Wohnungen und der Gesamtzahl der Wohngebäude (ohne Wohnheime). Die Berechnung erfolgt für Wohnungen in Wohngebäuden (ohne Wohnheime).   |
| Durchschnittliche Wohnungsgröße in m <sup>2</sup>     | Die durchschnittliche Wohnungsgröße in m <sup>2</sup> ist das Verhältnis zwischen der Gesamtfläche in m <sup>2</sup> und der Gesamtzahl der Wohnungen. Nicht berücksichtigt sind: Diplomatenwohnungen/ Wohnungen ausländischer Streitkräfte sowie gewerblich genutzte Wohnungen. Die Berechnung erfolgt für Wohnungen in Wohngebäuden (ohne Wohnheime).  |
| Eigentümerquote                                       | Die Eigentümerquote stellt den Anteil der von Eigentümerinnen/ Eigentümern bewohnten Wohnungen an allen bewohnten Wohnungen dar. Nicht berücksichtigt sind: Leer stehende Wohnungen, Ferien- und Freizeitwohnungen, Diplomatenwohnungen/ Wohnungen ausländischer Streitkräfte sowie gewerblich genutzte Wohnungen. Die Berechnung erfolgt für Wohnungen in Wohngebäuden (ohne Wohnheime).  |
| Eigentumsform des Gebäudes                            | <p>Das Merkmal bildet ab, wem das Eigentum an dem Gebäude (nicht der einzelnen Wohnung) rechtlich zusteht. Dies können Privatpersonen oder juristische Personen sein.</p> <p><b>Gemeinschaft von Wohnungseigentümern/ -innen</b></p> <p>► Gilt für Gebäude mit Eigentumswohnungen, in denen den Eigentümern/-innen Sondereigentum an einer Wohnung in Verbindung mit dem Miteigentumsanteil am gemeinschaftlichen Eigentum zusteht.</p> <p><b>Privatperson/-en</b></p> <p>► Alle natürlichen Personen. Dies können Einzelpersonen, Paare oder sonstige Gruppen von Personen sein, z. B. Erbengemeinschaften.</p> <p><b>Wohnungsgenossenschaft</b></p> <p>► Alle Wohnungsunternehmen, die die Rechtsform einer Genossenschaft haben.</p> <p><b>Kommune oder Kommunales Wohnungsunternehmen</b></p> <p>► Unternehmen oder Einrichtung, bei denen die Kommune mit mehr als 50 % Nennkapital oder Stimmrecht beteiligt ist.</p> <p><b>Privatwirtschaftliches Wohnungsunternehmen</b></p> <p>► Alle privatrechtlichen Wohnungsunternehmen ohne Genossenschaften.</p> <p><b>Anderes privatwirtschaftliches Unternehmen</b></p> <p>► Alle privatrechtlichen Unternehmen, in deren Eigentum sich Wohnungen befinden, deren primärer Erwerbszweck aber nicht die Wohnungsvermietung ist (z. B. Banken, Versicherungen, Fonds).</p> <p><b>Bund oder Land</b></p> <p>► Unternehmen oder Einrichtung, bei denen der Bund oder das Land mit mehr als 50 % Nennkapital oder Stimmrecht beteiligt ist.</p> <p><b>Organisation ohne Erwerbszweck</b></p> <p>► z. B. Kirche</p> |
| Erhebungseinheiten                                    | Bei der Gebäude- und Wohnungszählung wurden alle Gebäude mit Wohnraum, bewohnte Unterkünfte und Wohnungen erhoben.   |
| Fläche der Wohnung in m <sup>2</sup>                  | <p>Grundfläche der gesamten Wohnung in m<sup>2</sup>. Zur Wohnung zählen auch außerhalb des eigentlichen Wohnungsabschlusses liegende Räume (z. B. Mansarden) sowie zu Wohnzwecken ausgebauter Keller- und Bodenräume.</p> <p>Zur Ermittlung der Wohnfläche sind anzurechnen:</p> <ul style="list-style-type: none"> <li>– voll: die Grundflächen von Räumen/ Raumteilen mit einer lichten Höhe von mindestens 2 Metern;</li> <li>– zur Hälfte: die Grundflächen von Räumen/ Raumteilen mit einer lichten Höhe von mindestens 1 Meter, aber weniger als 2 Metern; unbeheizbare Wintergärten, Schwimmbäder und ähnliche nach allen Seiten geschlossene Räume;</li> <li>– in der Regel zu einem Viertel, höchstens jedoch zur Hälfte: die Flächen von Balkonen, Loggien, Dachgärten, Terrassen.</li> </ul> <p>Die Fläche wird in 20 m<sup>2</sup>-Intervallen angegeben.</p>   |



| Merkmal                      | Definition   |
|------------------------------|--|
| Gebäudetyp                   | <p>Das Merkmal gibt die Bauart des Gebäudes an.</p> <p><b>Freistehendes Haus</b></p> <p>► Freistehendes Gebäude, unabhängig davon, ob es sich um ein Ein- oder Mehrfamilienhaus handelt.</p> <p><b>Doppelhaushälfte</b></p> <p>► Gebäude, das mit genau einem anderen Gebäude aneinander gebaut ist, unabhängig davon, ob es sich dabei um Ein- oder Mehrfamilienhäuser handelt.</p> <p><b>Gereihtes Haus</b></p> <p>► Gebäude, das mit mindestens zwei anderen Gebäuden aneinander gebaut ist, unabhängig davon, ob es sich dabei um Ein- oder Mehrfamilienhäuser handelt. Die Gebäude müssen nicht baugleich sein, sie können auch seitlich oder in der Höhe versetzt sein. Reiheneckhäuser zählen auch hierzu.</p> <p><b>Anderer Gebäudetyp</b></p> <p>► Alle Arten von Gebäuden, die nicht freistehendes Haus, Doppel- oder Reihenhäuser sind sowie alle Arten von bewohnten Unterkünften.</p>   |
| Größe des privaten Haushalts | <p>Dieses Merkmal gibt die Anzahl der in einem privaten Haushalt lebenden Personen an.</p> <p><b>1 Person</b></p> <p><b>2 Personen</b></p> <p><b>3 Personen</b></p> <p><b>4 Personen</b></p> <p><b>5 Personen</b></p> <p><b>6 und mehr Personen</b></p>  |
| Heizungsart                  | <p>Das Merkmal bezeichnet die überwiegende Heizungsart im Gebäude.</p> <p><b>Fernheizung (Fernwärme)</b></p> <p>► Das Gebäude wird von einem zentralen Fernheizwerk aus mit Wärme versorgt (sog. Fernwärme).</p> <p><b>Etagenheizung</b></p> <p>► Unter einer Etagenheizung versteht man eine zentrale Heizanlage für sämtliche Räume einer abgeschlossenen Wohnung, wobei sich die Heizquelle meist innerhalb dieser Wohnung befindet, z. B. Gastherme.</p> <p><b>Blockheizung</b></p> <p>► Eine Blockheizung liegt vor, wenn ein Häuserblock durch ein zentrales Heizsystem beheizt wird und die Heizquelle sich in bzw. an einem der Gebäude oder in deren unmittelbarer Nähe befindet (sog. Nahwärme).</p> <p><b>Zentralheizung</b></p> <p>► Bei einer Zentralheizung werden sämtliche Wohneinheiten eines Gebäudes von einer zentralen Heizstelle, die sich innerhalb des Gebäudes (in der Regel im Keller) befindet, beheizt.</p> <p><b>Einzel-/ Mehrraumöfen (auch Nachtspeicherheizung)</b></p> <p>► Einzelöfen (z. B. Kohle- oder Nachtspeicheröfen) beheizen jeweils nur einen Raum, in dem sie stehen. In der Regel sind sie fest installiert. Ein Mehrraumofen (z. B. Kachelofen) beheizt gleichzeitig mehrere Räume (auch durch Luftkanäle).</p> <p><b>Keine Heizung im Gebäude oder in den Wohnungen</b></p> |
| Kernfamilie                  | <p>Eine Kernfamilie besteht aus zwei oder mehr Personen, die zu demselben privaten Haushalt gehören und setzt sich zusammen aus der Bezugsperson des privaten Haushalts – das heißt eine nach Alter, Familienstand und Geschlecht festgelegte zentrale Person des privaten Haushalts – und mindestens einer weiteren Person, z. B. der Partnerin/ dem Partner oder einem Kind der Bezugsperson. Dieses Familienkonzept beschränkt die Beziehungen zwischen Vorfahren und Nachfahren auf direkte Beziehungen (ersten Grades), das heißt auf Beziehungen zwischen Eltern und Kindern.</p>  |
| Kind                         | <p>Unter Kind ist ein leiblicher Sohn bzw. ein Stief- oder Adoptivsohn oder eine leibliche Tochter bzw. eine Stief- oder Adoptivtochter (ungeachtet des Alters) zu verstehen, dessen bzw. deren üblicher Aufenthaltsort sich im privaten Haushalt mindestens eines Elternteils befindet und ein Elternteil Bezugsperson und/ oder Partner/-in der Bezugsperson ist.</p>  |
| Leerstandsquote (Wohnungen)  | <p>Die Leerstandsquote (Wohnungen) stellt den Anteil der leer stehenden Wohnungen an allen bewohnten und leer stehenden Wohnungen dar. Nicht berücksichtigt sind: Ferien- und Freizeitwohnungen, Diplomatenwohnungen/ Wohnungen ausländischer Streitkräfte sowie gewerblich genutzte Wohnungen. Die Berechnung erfolgt für Wohnungen in Wohngebäuden (ohne Wohnheime).</p>   |

| Merkmal                                 | Definition   |
|---|--|
| Paar                                    | Der Begriff Paar umfasst Paare in einer Ehe, Paare in einer eingetragenen Lebenspartnerschaft und Paare in einer nichtehelichen Lebensgemeinschaft, die jeweils in einem privaten Haushalt zusammenleben. Ein Ehepaar ist ein gemäß gesetzlichem Familienstand zum Stichtag verheiratetes verschiedengeschlechtliches Paar in einem privaten Haushalt. Eine eingetragene Lebenspartnerschaft ist ein gemäß gesetzlichem Familienstand zum Stichtag rechtlich anerkanntes gleichgeschlechtliches Paar in einem privaten Haushalt. Eine nichteheliche Lebensgemeinschaft ist ein gemischtgeschlechtliches Paar in einem privaten Haushalt, das gemäß gesetzlichem Familienstand zum Stichtag nicht miteinander verheiratet war.  |
| Privater Haushalt                       | Ein privater Haushalt besteht aus mindestens einer Person. Zugrunde gelegt wird das „Konzept des gemeinsamen Wohnens“. Alle Personen, die unabhängig von ihrem Wohnstatus (Haupt-/Nebenwohnsitz) gemeinsam in einer Wohnung leben, gelten als Mitglieder desselben privaten Haushalts, sodass es einen privaten Haushalt pro belegter Wohnung gibt. Personen in Gemeinschafts- und Anstaltsunterkünften sind hier nicht enthalten, sondern nur Personen, die eine eigene Haushaltsführung aufweisen. Eine Person des privaten Haushalts wird als Bezugsperson – das heißt eine nach Alter, Familienstand und Geschlecht festgelegte zentrale Person des privaten Haushalts – bestimmt. Ausgehend von dieser Person werden der Haushaltstyp und die Stellung der weiteren Personen im privaten Haushalt bestimmt.   |
| Regionalschlüssel                       | <p>Der Regionalschlüssel kennzeichnet die hierarchische Struktur aller Verwaltungsebenen. Er wird einheitlich von den Statistischen Ämtern des Bundes und der Länder vergeben.</p> <p>Der Regionalschlüssel gliedert sich wie folgt:</p> <ul style="list-style-type: none"> <li>1. – 2. Stelle = Kennzahl des Bundeslandes</li> <li>3. Stelle = Kennzahl des Regierungsbezirks</li> <li>4. – 5. Stelle = Kennzahl des Kreises bzw. der kreisfreien Stadt</li> <li>6. – 9. Stelle = Verbandsschlüssel (in Brandenburg: Ämterschlüssel)</li> <li>10. – 12. Stelle = Gemeindekennzahl</li> </ul> <p>Der vierstellige Verbandsschlüssel weist durch die führende Ziffer auf die Art der Gemeinde hin:</p> <ul style="list-style-type: none"> <li>0 = verbandsfreie Gemeinde (in Brandenburg: amtsfreie Gemeinde),</li> <li>5 = verbandsangehörige Gemeinde (in Brandenburg: amtsangehörige Gemeinde),</li> <li>9 = gemeindefreies Gebiet.</li> </ul> <p>Die gemeindefreien Gebiete sind für den Zensus 2011 nicht relevant.</p> <p>Die Verwaltungsebene Regierungsbezirk ist nur für folgende Bundesländer verfügbar: Baden-Württemberg, Bayern, Hessen, Niedersachsen (hier: Statistische Region), Nordrhein-Westfalen und Sachsen.</p> <p>Die Verwaltungsebene Gemeindeverband ist nur für folgende Bundesländer verfügbar: Brandenburg (hier: Ämter), Mecklenburg-Vorpommern, Niedersachsen (hier: Samtgemeinde), Rheinland-Pfalz, Sachsen, Sachsen-Anhalt, Schleswig-Holstein und Thüringen.</p> |
| Seniorenstatus eines privaten Haushalts | <p>Dargelegt wird die Haushaltstruktur aller privaten Haushalte, wobei dies hier in Abhängigkeit vom Alter der in einem privaten Haushalt wohnhaften Personen erfolgt. Als Senioren/-innen gelten diejenigen Personen, welche zum Zensusstichtag 9. Mai 2011 das 65. Lebensjahr vollendet haben.</p> <p><b>Haushalte mit ausschließlich Senioren/-innen</b></p> <p><b>Haushalte mit Senioren/-innen und Jüngeren</b></p> <p><b>Haushalte ohne Senioren/-innen</b></p>  |
| Stichtagsbezogenheit der Merkmale       | Stichtag der Gebäude- und Wohnungszählung war der 9. Mai 2011. Alle Angaben beziehen sich auf diesen Zeitpunkt.  |

| Merkmal                                       | Definition   |
|---|--|
| Typ des privaten Haushalts<br>(nach Familien) | <p>Dieses Merkmal beschreibt, in welcher Konstellation die Personen eines privaten Haushalts gemeinschaftlich leben, mit Fokus auf die Existenz von Kindern im privaten Haushalt.</p> <p><b>Einpersonenhaushalte (Singlehaushalte)</b></p> <p>► Ein Einpersonenhaushalt bezeichnet einen privaten Haushalt mit einer allein lebenden Person.</p> <p><b>Paare ohne Kind(er)</b></p> <p><b>Paare mit Kind(ern)</b></p> <p><b>Alleinerziehende Elternteile</b></p> <p>► Eine alleinerziehende Mutter oder ein alleinerziehender Vater ist ein Elternteil ohne Partner/-in mit mindestens einem Kind innerhalb eines privaten Haushalts.</p> <p><b>Mehrpersonenhaushalte ohne Kernfamilie</b></p> <p>► Unter Mehrpersonenhaushalten ohne Kernfamilie werden alle anderen privaten Mehrpersonenhaushalte zusammengefasst, die durch die zuvor genannten Kategorien nicht abgedeckt sind, wie etwa nicht eingetragene Lebenspartnerschaften gleichgeschlechtlicher Paare, Wohngemeinschaften, Großeltern-Enkel-Haushalte ohne Elternteile etc.</p> |
| Wohnung                                       | <p>Unter einer Wohnung sind nach außen abgeschlossene, zu Wohnzwecken bestimmte, in der Regel zusammenliegende Räume zu verstehen, die die Führung eines eigenen Haushalts ermöglichen und nicht vollständig für gewerbliche Zwecke genutzt werden.</p> <p>Eine Wohnung muss nicht notwendigerweise eine Küche oder Kochnische enthalten.</p> <p>Wohnungen haben einen eigenen Eingang unmittelbar vom Freien, von einem Treppenhaus oder einem Vorraum. Zur Wohnung können aber auch außerhalb des eigentlichen Wohnungsabschlusses liegende, zu Wohnzwecken ausgebaute Keller- oder Bodenräume (z. B. Mansarden) gehören.</p>  |
| Zahl der Räume                                | <p>Die Zahl der Räume umfasst alle Wohn-, Ess- und Schlafzimmer und andere separate Räume (z. B. bewohnbare Keller- und Bodenräume) von mindestens 6 m<sup>2</sup> Größe sowie abgeschlossene Küchen, unabhängig von deren Größe. Bad, Toilette, Flur und Wirtschaftsräume werden grundsätzlich nicht mitgezählt. Ein Wohnzimmer mit einer Essecke, Schlafnische oder Kochnische ist als ein Raum zu zählen. Dementsprechend bestehen Wohnungen, in denen es keine bauliche Trennung der einzelnen Wohnbereiche gibt (z. B. sogenannte „Loftwohnungen“), aus nur einem Raum.</p> <p><b>1 Raum</b></p> <p><b>2 Räume</b></p> <p><b>3 Räume</b></p> <p><b>4 Räume</b></p> <p><b>5 Räume</b></p> <p><b>6 Räume</b></p> <p><b>7 und mehr Räume</b></p>   |

## **Herausgeber**

Statistisches Landesamt Rheinland-Pfalz  
Mainzer Straße 14-16  
56130 Bad Ems

## **Auskunftsdienst**

E-Mail: [info@statistik.rlp.de](mailto:info@statistik.rlp.de)  
Telefon: 02603 71-4444  
Telefax: 02603 71-19 4444

## **Copyright**

© Statistisches Landesamt Rheinland-Pfalz  
Bad Ems 2014

Vervielfältigung und Verbreitung mit Quellenangabe gestattet.





Rheinland-Pfalz

STATISTISCHES LANDESAMT



# zensus 2011

## **Gebäude und Wohnungen sowie Wohnverhältnisse der Haushalte**

Gemeinde  
Immerath

am 9. Mai 2011

Ergebnisse des Zensus 2011



## Inhaltsverzeichnis

|   |    |
|---|----|
| Einführung .....  | 4  |
| Rechtliche Grundlagen .....   | 4  |
| Methode .....   | 4  |
| Systematik von Gebäuden und Wohnungen .....   | 5  |
| Tabellen  |    |
| 1.1 Gebäude mit Wohnraum und Wohnungen in Gebäuden mit Wohnraum<br>nach Baujahr, Gebäudetyp, Zahl der Wohnungen, Eigentumsform und Heizungsart .....        | 6  |
| 1.2 Gebäude mit Wohnraum nach Baujahr und Gebäudeart, Gebäudetyp,<br>Zahl der Wohnungen, Eigentumsform und Heizungsart .....                                | 8  |
| 1.3.1 Gebäude mit Wohnraum nach regionaler Einheit und Baujahr, Gebäudeart,<br>Gebäudetyp, Zahl der Wohnungen, Eigentumsform und Heizungsart .....          | 10 |
| 1.3.2 Gebäude mit Wohnraum nach regionaler Einheit und Baujahr, Gebäudeart,<br>Gebäudetyp, Zahl der Wohnungen, Eigentumsform und Heizungsart – in % – ..... | 12 |
| 2.1 Wohnungen in Gebäuden mit Wohnraum nach Art der Nutzung,<br>Fläche der Wohnung, Zahl der Räume und Ausstattung .....                                    | 14 |
| 2.2.1 Wohnungen in Gebäuden mit Wohnraum nach regionaler Einheit und<br>Art der Nutzung, Fläche der Wohnung, Zahl der Räume und Ausstattung .....           | 15 |
| 2.2.2 Wohnungen in Gebäuden mit Wohnraum nach regionaler Einheit und<br>Art der Nutzung, Fläche der Wohnung, Zahl der Räume und Ausstattung – in % – .....  | 16 |
| 3.1 Gebäude- und Wohnungskennzahlen im regionalen Vergleich .....   | 17 |
| 3.2 Weitere Wohnungskennzahlen im regionalen Vergleich .....  | 20 |
| 4.1 Haushalte nach Typ des privaten Haushalts (nach Familien) und Art der Wohnungs-<br>nutzung, Fläche der Wohnung und Zahl der Räume .....                 | 23 |
| 4.2 Haushalte nach Größe des privaten Haushalts und Art der Wohnungsnutzung,<br>Fläche der Wohnung und Zahl der Räume .....                                 | 24 |
| 4.3 Haushalte nach Seniorenstatus des privaten Haushalts und Art der Wohnungsnutzung,<br>Fläche der Wohnung und Zahl der Räume .....                        | 25 |
| Definitionen .....  | 26 |

## Einführung

Der Zensus 2011 ist eine Bevölkerungs-, Gebäude- und Wohnungszählung. Dabei werden – soweit möglich – bereits vorhandene Daten aus Verwaltungsregistern für statistische Zwecke genutzt. Eine Haushaltebefragung auf Stichprobenbasis, eine Vollerhebung aller an Anschriften mit Sonderbereichen lebenden Personen (Wohnheime und Gemeinschaftsunterkünfte) sowie eine postalische Befragung zu Gebäude- und Wohnungsdaten bei den Eigentümerinnen und Eigentümern oder Verwalterinnen und Verwaltern ergänzen und korrigieren die Informationen aus den Registern. Eine traditionelle Volkszählung inklusive einer Gebäude- und Wohnungszählung wurde in den alten Bundesländern letztmalig 1987, in der DDR letztmalig 1981 durchgeführt. Eine Gebäude- und Wohnungszählung fand nach der Wiedervereinigung nur in den neuen Bundesländern im Jahr 1995 statt.

Ziel des Zensus 2011 war zum einen die Ermittlung der amtlichen Einwohnerzahlen zum Stichtag 9. Mai 2011. Zum anderen wurden wichtige Strukturinformationen erhoben, welche eine umfassende Datengrundlage bieten, wie die Menschen in Deutschland leben, wohnen und arbeiten.

Die vorliegende Publikation präsentiert Ergebnisse des Zensus 2011 zu den Themen Gebäude, Wohnungen und Wohnverhältnisse von Haushalten nach Abschluss der Datenaufbereitung.

## Rechtliche Grundlagen

Die rechtlichen Grundlagen des Zensus 2011 bilden

- die Verordnung Europäische Gemeinschaft (EG) Nummer 763/2008 des Europäischen Parlaments und des Rates vom 9. Juli 2008 über Volks- und Wohnungszählungen,
- das Zensusvorbereitungsgesetz (ZensVorbG 2011),
- das Zensusgesetz 2011 (ZensG 2011),
- die Stichprobenverordnung Zensusgesetz 2011 (StichprobenV),
- sowie die jeweiligen landesrechtlichen Regelungen zur Ausführung des ZensG 2011.

Nach § 1 Abs. 1 ZensG 2011 führten die Statistischen Ämter des Bundes und der Länder eine Bevölkerungs-, Gebäude- und Wohnungszählung (Zensus) mit Stand zum 9. Mai 2011 (Berichtszeitpunkt) als Bundesstatistik durch.

Gemäß § 1 Abs. 3 ZensG 2011 dient der Zensus unter anderem der Gewinnung von Grunddaten für das Gesamtsystem der amtlichen Statistik sowie von Strukturdaten über die Bevölkerung als Datengrundlage für vielfältige politische Entscheidungen.

Die nachstehend veröffentlichten Ergebnisse wurden auf Basis folgender Erhebungen und statistischer Verfahren ermittelt:

- Daten aus der Gebäude- und Wohnungszählung (§ 6 ZensG 2011),
- Daten aus der Zusammenführung der Datensätze und Haushaltegenerierung (§ 9 Abs. 3 ZensG 2011).

## Methode

Da es in Deutschland zu Gebäude- und Wohnungsdaten keine flächendeckenden Register gibt, wurden die Angaben zu Gebäuden und Wohnungen durch eine postalische Befragung der Eigentümerinnen und Eigentümer oder Verwalterinnen und Verwalter von Gebäuden und Wohnungen sowie bewohnten Unterkünften gewonnen. Die zum Stichtag 9. Mai 2011 als Vollerhebung durchgeführte Gebäude- und Wohnungszählung liefert Informationen zu Gebäuden mit Wohnraum sowie zu den darin befindlichen Wohnungen. Zu rein gewerblich genutzten Objekten werden keine Informationen angeboten.



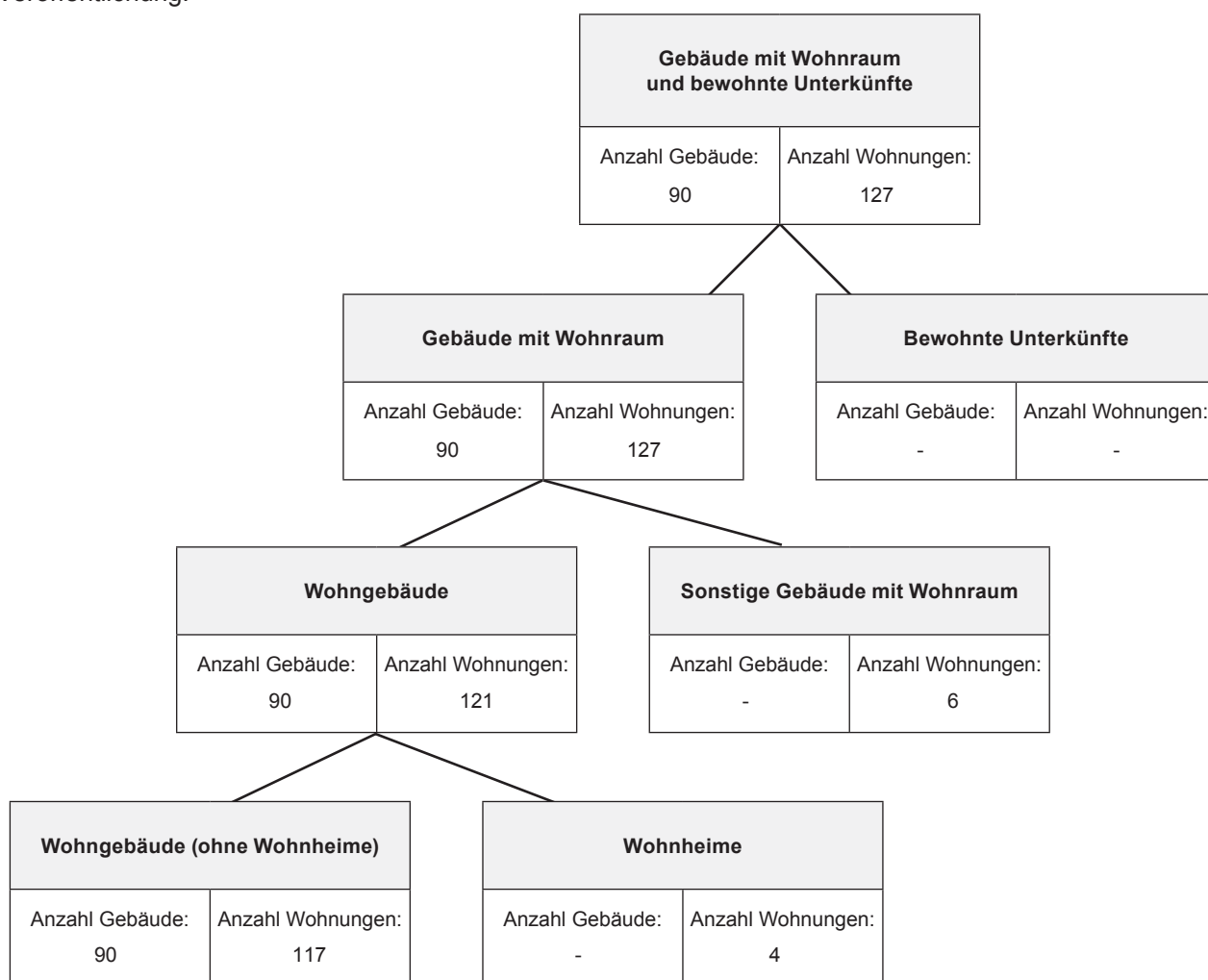
Durch das statistische Verfahren der Haushaltegenerierung stehen nicht nur die gesammelten Informationen zu Bevölkerung, Gebäuden und Wohnungen zur Verfügung, sondern zusätzlich auch Angaben zu Haushalts- und Familienstrukturen. Dabei wurden anschriftenweise Personen zu Haushalten zusammengefasst und den in der Gebäude- und Wohnungszählung erfassten Wohnungen zugeordnet. Die Haushaltegenerierung bildet daher die Wohnhaushalte an einer Anschrift ab. Die Zahl der Haushalte kann von der Zahl der bewohnten Wohnungen abweichen, da ein Haushalt beispielsweise bei Umzügen vorübergehend mehrere Wohnungen nutzen kann.

Bei allen Veröffentlichungen der amtlichen Statistik in Deutschland sind die Einzelangaben der Befragten grundsätzlich geheim zu halten (§ 16 Bundesstatistikgesetz). Bei allen Ergebnisbestandteilen aus Registerauszählungen oder Vollerhebungen des Zensus 2011 erfolgt die Geheimhaltung durch das maschinelle, datenverändernde Verfahren SAFE (Verfahren zur **s**icheren **A**nonymisierung für **E**inzeldaten). Dieses Verfahren stellt sicher, dass bereits vor Erstellung einer Ergebnistabelle kein Datensatz vorhanden ist, welcher Rückschlüsse auf Einzelfälle zulässt.

Weiterführende methodische Informationen zum Zensusmodell und zur Geheimhaltung stehen unter [www.zensus2011.de](http://www.zensus2011.de) zur Verfügung.

## Systematik von Gebäuden und Wohnungen

Im Rahmen des Zensus 2011 werden die Gebäude und Wohnungen nach der Art des Gebäudes in hierarchischen Strukturen abgebildet. Nachstehende Abbildung zeigt die Ergebnisse für die regionale Einheit dieser Veröffentlichung.



Die Ergebnisse zur Gebäude- und Wohnungszählung betrachten ausschließlich Gebäude mit Wohnraum. Bewohnte Unterkünfte bleiben daher für die Ergebnistabellen unberücksichtigt.

### 1.1 Gebäude mit Wohnraum und Wohnungen in Gebäuden mit Wohnraum nach Baujahr, Gebäudetyp, Zahl der Wohnungen, Eigentumsform und Heizungsart

|  | Gebäude mit Wohnraum |           | darunter    |           |
|--|----------------------|-----------|-------------|-----------|
|  | Gebäude              | Wohnungen | Wohngebäude |           |
|  |                      |           | Gebäude     | Wohnungen |
|  | Anzahl               | Anzahl    | Anzahl      | Anzahl    |
| <b>Insgesamt</b>                             |                      |           |             |           |
| Insgesamt                                    | 90                   | 127       | 90          | 121       |
| <b>Baujahr</b>                               |                      |           |             |           |
| Vor 1919                                     | 18                   | 24        | 18          | 21        |
| 1919 - 1948                                  | 3                    | 3         | 3           | 3         |
| 1949 - 1978                                  | (24)                 | 46        | (24)        | 46        |
| 1979 - 1986                                  | 17                   | 23        | 17          | 23        |
| 1987 - 1990                                  | 6                    | 6         | 6           | 6         |
| 1991 - 1995                                  | 4                    | 4         | 4           | 4         |
| 1996 - 2000                                  | 8                    | 8         | 8           | 8         |
| 2001 - 2004                                  | 10                   | 10        | 10          | 10        |
| 2005 - 2008                                  | -                    | 3         | -           | -         |
| 2009 und später                              | -                    | -         | -           | -         |
| <b>Gebäudetyp nach Zahl der Wohnungen</b>    |                      |           |             |           |
| Freistehendes Haus Insgesamt                 | 74                   | 102       | 74          | 102       |
| mit 1 Wohnung                                | 55                   | 55        | 55          | 55        |
| mit 2 Wohnungen                              | 12                   | (18)      | 12          | (18)      |
| mit 3 und mehr Wohnungen                     | 7                    | (29)      | 7           | (29)      |
| Doppelhaushälfte Insgesamt                   | 13                   | 13        | 13          | 13        |
| mit 1 Wohnung                                | 13                   | 13        | 13          | 13        |
| mit 2 Wohnungen                              | -                    | -         | -           | -         |
| mit 3 und mehr Wohnungen                     | -                    | -         | -           | -         |
| Gereihtes Haus Insgesamt                     | -                    | -         | -           | -         |
| mit 1 Wohnung                                | -                    | -         | -           | -         |
| mit 2 Wohnungen                              | -                    | -         | -           | -         |
| mit 3 und mehr Wohnungen                     | -                    | -         | -           | -         |
| Anderer Gebäudetyp Insgesamt                 | 3                    | 12        | 3           | 6         |
| mit 1 Wohnung                                | 3                    | 3         | 3           | 3         |
| mit 2 Wohnungen                              | -                    | 6         | -           | 3         |
| mit 3 und mehr Wohnungen                     | -                    | 3         | -           | -         |
| <b>Zahl der Wohnungen im Gebäude</b>         |                      |           |             |           |
| 1 Wohnung                                    | 71                   | 71        | 71          | 71        |
| 2 Wohnungen                                  | (12)                 | (24)      | (12)        | (21)      |
| 3 - 6 Wohnungen                              | 7                    | (32)      | 7           | (29)      |
| 7 - 12 Wohnungen                             | -                    | -         | -           | -         |
| 13 und mehr Wohnungen                        | -                    | -         | -           | -         |
| <b>Eigentumsform des Gebäudes</b>            |                      |           |             |           |
| Gemeinschaft von Wohnungseigentümern/-innen  | 7                    | 19        | 7           | 16        |
| Privatperson/-en                             | 83                   | 108       | 83          | 105       |
| Wohnungsgenossenschaft                       | -                    | -         | -           | -         |
| Kommune oder kommunales Wohnungsunternehmen  | -                    | -         | -           | -         |
| Privatwirtschaftliches Wohnungsunternehmen   | -                    | -         | -           | -         |
| Anderes privatwirtschaftliches Unternehmen   | -                    | -         | -           | -         |
| Bund oder Land                               | -                    | -         | -           | -         |
| Organisation ohne Erwerbszweck (z.B. Kirche) | -                    | -         | -           | -         |

Noch: 1.1 Gebäude mit Wohnraum und Wohnungen in Gebäuden mit Wohnraum nach Baujahr, Gebäudetyp, Zahl der Wohnungen, Eigentumsform und Heizungsart

|  | Gebäude mit Wohnraum |           | darunter    |           |
|--|----------------------|-----------|-------------|-----------|
|  |                      |           | Wohngebäude |           |
|  | Gebäude              | Wohnungen | Gebäude     | Wohnungen |
|  | Anzahl               | Anzahl    | Anzahl      | Anzahl    |
| <b>Heizungsart</b>                               |                      |           |             |           |
| Fernheizung (Fernwärme)                          | -                    | -         | -           | -         |
| Etagenheizung                                    | -                    | -         | -           | -         |
| Blockheizung                                     | -                    | -         | -           | -         |
| Zentralheizung                                   | (56)                 | (90)      | (56)        | (84)      |
| Einzel-/Mehrraumöfen (auch Nachtspeicherheizung) | (31)                 | (34)      | (31)        | (34)      |
| Keine Heizung im Gebäude oder in den Wohnungen   | 3                    | 3         | 3           | 3         |

Bei den ausgewiesenen Wohnungszahlen sind gewerblich genutzte Wohnungen nicht, Diplomatenwohnungen/Wohnungen ausländischer Streitkräfte nur in der „Insgesamt-Zeile“ berücksichtigt.

Die ausgewiesenen Zahlen zu „Gebäudetyp nach Zahl der Wohnungen“ und „Zahl der Wohnungen im Gebäude“ können Abweichungen zwischen der Anzahl der Gebäude und der entsprechenden Zahl der Wohnungen in diesen Gebäuden aufweisen. Dies ist auf das beim Zensus 2011 eingesetzte Geheimhaltungsverfahren zurückzuführen sowie auf die in den Wohnungsauswertungen nicht berücksichtigten Diplomatenwohnungen/Wohnungen ausländischer Streitkräfte bzw. gewerblich genutzten Wohnungen.

## 1.2 Gebäude mit Wohnraum nach Baujahr und Gebäudeart, Gebäudetyp, Zahl der Wohnungen, Eigentumsform und Heizungsart

|  | Insgesamt | Baujahr (Jahrzwanzigste) |             |             |                 |
|--|-----------|--------------------------|-------------|-------------|-----------------|
|  |           | Vor 1950                 | 1950 - 1969 | 1970 - 1989 | 1990 und später |
|  | Anzahl    | Anzahl                   | Anzahl      | Anzahl      | Anzahl          |
| <b>Insgesamt</b>                             |           |                          |             |             |                 |
| Insgesamt                                    | 90        | 21                       | (9)         | (35)        | 25              |
| <b>Art des Gebäudes</b>                      |           |                          |             |             |                 |
| Gebäude mit Wohnraum                         | 90        | 21                       | (9)         | (35)        | 25              |
| Wohngebäude                                  | 90        | 21                       | (9)         | (35)        | 25              |
| Wohngebäude (ohne Wohnheime)                 | 90        | 21                       | (9)         | (35)        | 25              |
| Wohnheime                                    | -         | -                        | -           | -           | -               |
| Sonstige Gebäude mit Wohnraum                | -         | -                        | -           | -           | -               |
| <b>Gebäudetyp nach Zahl der Wohnungen</b>    |           |                          |             |             |                 |
| Freistehendes Haus Insgesamt                 | 74        | 12                       | (9)         | (35)        | 18              |
| mit 1 Wohnung                                | 55        | 12                       | (6)         | (22)        | 15              |
| mit 2 Wohnungen                              | 12        | -                        | 3           | 6           | 3               |
| mit 3 und mehr Wohnungen                     | 7         | -                        | -           | 7           | -               |
| Doppelhaushälfte Insgesamt                   | 13        | 6                        | -           | -           | 7               |
| mit 1 Wohnung                                | 13        | 6                        | -           | -           | 7               |
| mit 2 Wohnungen                              | -         | -                        | -           | -           | -               |
| mit 3 und mehr Wohnungen                     | -         | -                        | -           | -           | -               |
| Gereihtes Haus Insgesamt                     | -         | -                        | -           | -           | -               |
| mit 1 Wohnung                                | -         | -                        | -           | -           | -               |
| mit 2 Wohnungen                              | -         | -                        | -           | -           | -               |
| mit 3 und mehr Wohnungen                     | -         | -                        | -           | -           | -               |
| Anderer Gebäudetyp Insgesamt                 | 3         | 3                        | -           | -           | -               |
| mit 1 Wohnung                                | 3         | 3                        | -           | -           | -               |
| mit 2 Wohnungen                              | -         | -                        | -           | -           | -               |
| mit 3 und mehr Wohnungen                     | -         | -                        | -           | -           | -               |
| <b>Zahl der Wohnungen im Gebäude</b>         |           |                          |             |             |                 |
| 1 Wohnung                                    | 71        | 21                       | (6)         | (22)        | 22              |
| 2 Wohnungen                                  | (12)      | -                        | 3           | 6           | 3               |
| 3 - 6 Wohnungen                              | 7         | -                        | -           | 7           | -               |
| 7 - 12 Wohnungen                             | -         | -                        | -           | -           | -               |
| 13 und mehr Wohnungen                        | -         | -                        | -           | -           | -               |
| <b>Eigentumsform des Gebäudes</b>            |           |                          |             |             |                 |
| Gemeinschaft von Wohnungseigentümern/-innen  | 7         | -                        | -           | 7           | -               |
| Privatperson/-en                             | 83        | 21                       | (9)         | (28)        | 25              |
| Wohnungsgenossenschaft                       | -         | -                        | -           | -           | -               |
| Kommune oder kommunales Wohnungsunternehmen  | -         | -                        | -           | -           | -               |
| Privatwirtschaftliches Wohnungsunternehmen   | -         | -                        | -           | -           | -               |
| Anderes privatwirtschaftliches Unternehmen   | -         | -                        | -           | -           | -               |
| Bund oder Land                               | -         | -                        | -           | -           | -               |
| Organisation ohne Erwerbszweck (z.B. Kirche) | -         | -                        | -           | -           | -               |

Noch: 1.2 Gebäude mit Wohnraum nach Baujahr und Gebäudeart, Gebäudetyp, Zahl der Wohnungen,  
Eigentumsform und Heizungsart

|   | Insgesamt | Baujahr (Jahrzwanzigste) |             |             |                 |
|---|-----------|--------------------------|-------------|-------------|-----------------|
|   |           | Vor 1950                 | 1950 - 1969 | 1970 - 1989 | 1990 und später |
|   | Anzahl    | Anzahl                   | Anzahl      | Anzahl      | Anzahl          |
| <b>Heizungsart</b>                                  |           |                          |             |             |                 |
| Fernheizung (Fernwärme)                             | -         | -                        | -           | -           | -               |
| Etagenheizung                                       | -         | -                        | -           | -           | -               |
| Blockheizung  | -         | -                        | -           | -           | -               |
| Zentralheizung                                      | (56)      | 9                        | (3)         | 26          | 18              |
| Einzel-/Mehrraumöfen (auch<br>Nachtspeicherheizung) | (31)      | 9                        | 6           | 9           | 7               |
| Keine Heizung im Gebäude oder in<br>den Wohnungen   | 3         | 3                        | -           | -           | -               |

## 1.3.1 Gebäude mit Wohnraum nach regionaler Einheit und Baujahr, Gebäudeart, Gebäudetyp, Zahl der Wohnungen, Eigentumsform und Heizungsart

|   | Gebäude  |                       |                       |                 |             |
|---|----------|-----------------------|-----------------------|-----------------|-------------|
|   | Immerath | Verbandsgemeinde Daun | Landkreis Vulkaneifel | Rheinland-Pfalz | Deutschland |
|   | Anzahl   | Anzahl                | Anzahl                | Anzahl          | Anzahl      |
| <b>Insgesamt</b>                          |          |                       |                       |                 |             |
| Insgesamt                                 | 90       | 8 471                 | 23 720                | 1 183 475       | 18 922 618  |
| <b>Baujahr</b>                            |          |                       |                       |                 |             |
| Vor 1919                                  | 18       | 1 250                 | 3 744                 | 181 833         | 2 655 042   |
| 1919 - 1948                               | 3        | 730                   | 2 215                 | 123 453         | 2 307 543   |
| 1949 - 1978                               | (24)     | 3 374                 | 9 290                 | 462 714         | 7 188 157   |
| 1979 - 1986                               | 17       | 961                   | 2 600                 | 120 331         | 1 828 250   |
| 1987 - 1990                               | 6        | 298                   | 817                   | 47 821          | 736 588     |
| 1991 - 1995                               | 4        | 489                   | 1 365                 | 69 320          | 1 153 484   |
| 1996 - 2000                               | 8        | 668                   | 1 782                 | 79 166          | 1 434 704   |
| 2001 - 2004                               | 10       | 382                   | 982                   | 47 349          | 790 074     |
| 2005 - 2008                               | -        | (212)                 | 669                   | 36 981          | 594 658     |
| 2009 und später                           | -        | (107)                 | 256                   | 14 507          | 234 118     |
| <b>Art des Gebäudes</b>                   |          |                       |                       |                 |             |
| Gebäude mit Wohnraum                      | 90       | 8 471                 | 23 720                | 1 183 475       | 18 922 618  |
| Wohngebäude                               | 90       | 8 125                 | 22 800                | 1 140 000       | 18 259 360  |
| Wohngebäude (ohne Wohnheime)              | 90       | 8 125                 | 22 794                | 1 139 024       | 18 239 634  |
| Wohnheime                                 | -        | -                     | 6                     | 976             | 19 726      |
| Sonstige Gebäude mit Wohnraum             | -        | 346                   | 920                   | 43 475          | 663 258     |
| <b>Gebäudetyp nach Zahl der Wohnungen</b> |          |                       |                       |                 |             |
| Freistehendes Haus Insgesamt              | 74       | 6 824                 | 18 981                | 813 645         | 11 670 098  |
| mit 1 Wohnung                             | 55       | 5 314                 | 14 970                | 597 607         | 7 865 099   |
| mit 2 Wohnungen                           | 12       | 1 083                 | 2 930                 | 143 967         | 2 363 400   |
| mit 3 und mehr Wohnungen                  | 7        | 427                   | 1 081                 | 72 071          | 1 441 599   |
| Doppelhaushälfte Insgesamt                | 13       | 603                   | 1 714                 | 131 807         | 2 767 712   |
| mit 1 Wohnung                             | 13       | 453                   | 1 270                 | 93 446          | 1 961 269   |
| mit 2 Wohnungen                           | -        | 91                    | 301                   | 21 364          | 424 662     |
| mit 3 und mehr Wohnungen                  | -        | 59                    | 143                   | 16 997          | 381 781     |
| Gereihtes Haus Insgesamt                  | -        | 606                   | 1 896                 | 187 370         | 3 714 711   |
| mit 1 Wohnung                             | -        | 458                   | 1 400                 | 119 829         | 2 093 366   |
| mit 2 Wohnungen                           | -        | (74)                  | 270                   | 22 255          | 311 332     |
| mit 3 und mehr Wohnungen                  | -        | 74                    | 226                   | 45 286          | 1 310 013   |
| Anderer Gebäudetyp Insgesamt              | 3        | 438                   | 1 129                 | 50 653          | 770 097     |
| mit 1 Wohnung                             | 3        | 334                   | 857                   | 33 076          | 419 909     |
| mit 2 Wohnungen                           | -        | 62                    | (175)                 | 7 730           | 130 258     |
| mit 3 und mehr Wohnungen                  | -        | (42)                  | 97                    | 9 847           | 219 930     |
| <b>Zahl der Wohnungen im Gebäude</b>      |          |                       |                       |                 |             |
| 1 Wohnung                                 | 71       | 6 559                 | 18 497                | 843 958         | 12 339 643  |
| 2 Wohnungen                               | (12)     | 1 310                 | 3 676                 | 195 316         | 3 229 652   |
| 3 - 6 Wohnungen                           | 7        | 528                   | 1 418                 | 114 928         | 2 251 854   |
| 7 - 12 Wohnungen                          | -        | 48                    | 97                    | 23 254          | 882 631     |
| 13 und mehr Wohnungen                     | -        | (26)                  | (32)                  | 6 019           | 218 838     |

Noch: 1.3.1 Gebäude mit Wohnraum nach regionaler Einheit und Baujahr, Gebäudeart, Gebäudetyp, Zahl der Wohnungen, Eigentumsform und Heizungsart

|  | Gebäude  |                       |                       |                 |             |
|--|----------|-----------------------|-----------------------|-----------------|-------------|
|  | Immerath | Verbandsgemeinde Daun | Landkreis Vulkaneifel | Rheinland-Pfalz | Deutschland |
|  | Anzahl   | Anzahl                | Anzahl                | Anzahl          | Anzahl      |
| <b>Eigentumsform des Gebäudes</b>                |          |                       |                       |                 |             |
| Gemeinschaft von Wohnungseigentümern/-innen      | 7        | 381                   | 1 132                 | 88 519          | 1 767 017   |
| Privatperson/-en                                 | 83       | 8 008                 | 22 381                | 1 060 228       | 15 968 275  |
| Wohnungsgenossenschaft                           | -        | -                     | -                     | 3 425           | 288 767     |
| Kommune oder kommunales Wohnungsunternehmen      | -        | 19                    | 48                    | 12 683          | 332 089     |
| Privatwirtschaftliches Wohnungsunternehmen       | -        | 16                    | 47                    | 8 438           | 316 086     |
| Anderes privatwirtschaftliches Unternehmen       | -        | 28                    | 59                    | 4 760           | 131 832     |
| Bund oder Land                                   | -        | 3                     | 3                     | 1 109           | 44 215      |
| Organisation ohne Erwerbszweck (z.B. Kirche)     | -        | 16                    | 50                    | 4 313           | 74 337      |
| <b>Heizungsart</b>                               |          |                       |                       |                 |             |
| Fernheizung (Fernwärme)                          | -        | (81)                  | 317                   | 28 315          | 1 020 473   |
| Etagenheizung                                    | -        | 117                   | 447                   | 69 769          | 1 218 091   |
| Blockheizung                                     | -        | 29                    | (89)                  | 5 500           | 186 429     |
| Zentralheizung                                   | (56)     | 6 927                 | 18 994                | 964 750         | 14 951 706  |
| Einzel-/Mehrraumöfen (auch Nachtspeicherheizung) | (31)     | 1 173                 | 3 512                 | 103 185         | 1 435 746   |
| Keine Heizung im Gebäude oder in den Wohnungen   | 3        | (144)                 | 361                   | 11 956          | 110 173     |

## 1.3.2 Gebäude mit Wohnraum nach regionaler Einheit und Baujahr, Gebäudeart, Gebäudetyp, Zahl der Wohnungen, Eigentumsform und Heizungsart -in %-

|   | Gebäude  |                       |                       |                 |             |
|---|----------|-----------------------|-----------------------|-----------------|-------------|
|   | Immerath | Verbandsgemeinde Daun | Landkreis Vulkaneifel | Rheinland-Pfalz | Deutschland |
|   | %        | %                     | %                     | %               | %           |
| <b>Baujahr</b>                            |          |                       |                       |                 |             |
| Vor 1919                                  | 20,0     | 14,8                  | 15,8                  | 15,4            | 14,0        |
| 1919 - 1948                               | 3,3      | 8,6                   | 9,3                   | 10,4            | 12,2        |
| 1949 - 1978                               | (26,7)   | 39,8                  | 39,2                  | 39,1            | 38,0        |
| 1979 - 1986                               | 18,9     | 11,3                  | 11,0                  | 10,2            | 9,7         |
| 1987 - 1990                               | 6,7      | 3,5                   | 3,4                   | 4,0             | 3,9         |
| 1991 - 1995                               | 4,4      | 5,8                   | 5,8                   | 5,9             | 6,1         |
| 1996 - 2000                               | 8,9      | 7,9                   | 7,5                   | 6,7             | 7,6         |
| 2001 - 2004                               | 11,1     | 4,5                   | 4,1                   | 4,0             | 4,2         |
| 2005 - 2008                               | -        | (2,5)                 | 2,8                   | 3,1             | 3,1         |
| 2009 und später                           | -        | (1,3)                 | 1,1                   | 1,2             | 1,2         |
| <b>Art des Gebäudes</b>                   |          |                       |                       |                 |             |
| Gebäude mit Wohnraum                      | 100,0    | 100,0                 | 100,0                 | 100,0           | 100,0       |
| Wohngebäude                               | 100,0    | 95,9                  | 96,1                  | 96,3            | 96,5        |
| Wohngebäude (ohne Wohnheime)              | 100,0    | 95,9                  | 96,1                  | 96,2            | 96,4        |
| Wohnheime                                 | -        | -                     | 0,0                   | 0,1             | 0,1         |
| Sonstige Gebäude mit Wohnraum             | -        | 4,1                   | 3,9                   | 3,7             | 3,5         |
| <b>Gebäudetyp nach Zahl der Wohnungen</b> |          |                       |                       |                 |             |
| Freistehendes Haus Insgesamt              | 82,2     | 80,6                  | 80,0                  | 68,8            | 61,7        |
| mit 1 Wohnung                             | 61,1     | 62,7                  | 63,1                  | 50,5            | 41,6        |
| mit 2 Wohnungen                           | 13,3     | 12,8                  | 12,4                  | 12,2            | 12,5        |
| mit 3 und mehr Wohnungen                  | 7,8      | 5,0                   | 4,6                   | 6,1             | 7,6         |
| Doppelhaushälfte Insgesamt                | 14,4     | 7,1                   | 7,2                   | 11,1            | 14,6        |
| mit 1 Wohnung                             | 14,4     | 5,3                   | 5,4                   | 7,9             | 10,4        |
| mit 2 Wohnungen                           | -        | 1,1                   | 1,3                   | 1,8             | 2,2         |
| mit 3 und mehr Wohnungen                  | -        | 0,7                   | 0,6                   | 1,4             | 2,0         |
| Gereihtes Haus Insgesamt                  | -        | 7,2                   | 8,0                   | 15,8            | 19,6        |
| mit 1 Wohnung                             | -        | 5,4                   | 5,9                   | 10,1            | 11,1        |
| mit 2 Wohnungen                           | -        | (0,9)                 | 1,1                   | 1,9             | 1,6         |
| mit 3 und mehr Wohnungen                  | -        | 0,9                   | 1,0                   | 3,8             | 6,9         |
| Anderer Gebäudetyp Insgesamt              | 3,3      | 5,2                   | 4,8                   | 4,3             | 4,1         |
| mit 1 Wohnung                             | 3,3      | 3,9                   | 3,6                   | 2,8             | 2,2         |
| mit 2 Wohnungen                           | -        | 0,7                   | (0,7)                 | 0,7             | 0,7         |
| mit 3 und mehr Wohnungen                  | -        | (0,5)                 | 0,4                   | 0,8             | 1,2         |
| <b>Zahl der Wohnungen im Gebäude</b>      |          |                       |                       |                 |             |
| 1 Wohnung                                 | 78,9     | 77,4                  | 78,0                  | 71,3            | 65,2        |
| 2 Wohnungen                               | (13,3)   | 15,5                  | 15,5                  | 16,5            | 17,1        |
| 3 - 6 Wohnungen                           | 7,8      | 6,2                   | 6,0                   | 9,7             | 11,9        |
| 7 - 12 Wohnungen                          | -        | 0,6                   | 0,4                   | 2,0             | 4,7         |
| 13 und mehr Wohnungen                     | -        | (0,3)                 | (0,1)                 | 0,5             | 1,2         |



Noch: 1.3.2 Gebäude mit Wohnraum nach regionaler Einheit und Baujahr, Gebäudeart, Gebäudetyp, Zahl der Wohnungen, Eigentumsform und Heizungsart -in %-

|  | Gebäude  |                       |                       |                 |             |
|--|----------|-----------------------|-----------------------|-----------------|-------------|
|  | Immerath | Verbandsgemeinde Daun | Landkreis Vulkaneifel | Rheinland-Pfalz | Deutschland |
|  | %        | %                     | %                     | %               | %           |
| <b>Eigentumsform des Gebäudes</b>                |          |                       |                       |                 |             |
| Gemeinschaft von Wohnungseigentümern/-innen      | 7,8      | 4,5                   | 4,8                   | 7,5             | 9,3         |
| Privatperson/-en                                 | 92,2     | 94,5                  | 94,4                  | 89,6            | 84,4        |
| Wohnungsgenossenschaft                           | -        | -                     | -                     | 0,3             | 1,5         |
| Kommune oder kommunales Wohnungsunternehmen      | -        | 0,2                   | 0,2                   | 1,1             | 1,8         |
| Privatwirtschaftliches Wohnungsunternehmen       | -        | 0,2                   | 0,2                   | 0,7             | 1,7         |
| Anderes privatwirtschaftliches Unternehmen       | -        | 0,3                   | 0,2                   | 0,4             | 0,7         |
| Bund oder Land                                   | -        | 0,0                   | 0,0                   | 0,1             | 0,2         |
| Organisation ohne Erwerbszweck (z.B. Kirche)     | -        | 0,2                   | 0,2                   | 0,4             | 0,4         |
| <b>Heizungsart</b>                               |          |                       |                       |                 |             |
| Fernheizung (Fernwärme)                          | -        | (1,0)                 | 1,3                   | 2,4             | 5,4         |
| Etagenheizung                                    | -        | 1,4                   | 1,9                   | 5,9             | 6,4         |
| Blockheizung                                     | -        | 0,3                   | (0,4)                 | 0,5             | 1,0         |
| Zentralheizung                                   | (62,2)   | 81,8                  | 80,1                  | 81,5            | 79,0        |
| Einzel-/Mehrraumöfen (auch Nachtspeicherheizung) | (34,4)   | 13,8                  | 14,8                  | 8,7             | 7,6         |
| Keine Heizung im Gebäude oder in den Wohnungen   | 3,3      | (1,7)                 | 1,5                   | 1,0             | 0,6         |

Die relativen Ergebnisse beziehen sich auf die Gesamtzahl der Gebäude der jeweiligen regionalen Einheit je betrachtetem Gebäudemerkmal.

Die relativen Werte wurden durch Division von Ergebnissen nach Durchführung der Geheimhaltung errechnet.

## 2.1 Wohnungen in Gebäuden mit Wohnraum nach Art der Nutzung, Fläche der Wohnung, Zahl der Räume und Ausstattung

|  | Wohnungen in Gebäuden mit Wohnraum | davon                     |   |                         |  |
|--|------------------------------------|---------------------------|---|-------------------------|--|
|  |                                    | Wohnungen in Wohngebäuden | davon                                       |                         | Wohnungen in Sonstigen Gebäuden mit Wohnraum |
|  |                                    |                           | Wohnungen in Wohngebäuden (keine Wohnheime) | Wohnungen in Wohnheimen |  |
|  | Anzahl                             | Anzahl                    | Anzahl                                      | Anzahl                  | Anzahl                                       |
| <b>Insgesamt</b>                               |                                    |                           |   |                         |  |
| Insgesamt                                      | 127                                | 121                       | 117   | 4                       | 6  |
| <b>Art der Wohnungsnutzung</b>                 |                                    |                           |   |                         |  |
| Von Eigentümer/-in bewohnt                     | 83                                 | 80                        | (80)  | -                       | 3  |
| Zu Wohnzwecken vermietet (auch mietfrei)       | 35                                 | (32)                      | (28)  | 4                       | 3  |
| Ferien- und Freizeitwohnung                    | 3                                  | 3                         | 3   | -                       | -  |
| Leer stehend                                   | 6                                  | 6                         | 6   | -                       | -  |
| <b>Fläche der Wohnung in m²</b>                |                                    |                           |   |                         |  |
| Unter 40                                       | -                                  | -                         | -   | -                       | -  |
| 40 - 59  | 3                                  | 3                         | 3   | -                       | -  |
| 60 - 79  | (10)                               | (10)                      | (6)   | 4                       | -  |
| 80 - 99  | 25                                 | 22                        | 22  | -                       | 3  |
| 100 - 119                                      | 29                                 | 26                        | 26  | -                       | 3  |
| 120 - 139                                      | (26)                               | (26)                      | (26)  | -                       | -  |
| 140 - 159                                      | 21                                 | 21                        | 21  | -                       | -  |
| 160 - 179                                      | 6                                  | 6                         | 6   | -                       | -  |
| 180 - 199                                      | 4                                  | 4                         | 4   | -                       | -  |
| 200 und mehr                                   | 3                                  | 3                         | 3   | -                       | -  |
| <b>Zahl der Räume</b>                          |                                    |                           |   |                         |  |
| 1 Raum   | 3                                  | 3                         | 3   | -                       | -  |
| 2 Räume  | 3                                  | 3                         | 3   | -                       | -  |
| 3 Räume  | (3)                                | 3                         | 3   | -                       | -  |
| 4 Räume  | 36                                 | 30                        | 26  | 4                       | 6  |
| 5 Räume  | 26                                 | 26                        | 26  | -                       | -  |
| 6 Räume  | 16                                 | 16                        | 16  | -                       | -  |
| 7 und mehr Räume                               | 40                                 | 40                        | 40  | -                       | -  |
| <b>Ausstattung der Wohnung</b>                 |                                    |                           |   |                         |  |
| Badewanne/Dusche und WC vorhanden              | 127                                | 121                       | 117   | 4                       | 6  |
| Badewanne/Dusche und WC nicht vorhanden        | -                                  | -                         | -   | -                       | -  |
| Badewanne/Dusche vorhanden, WC nicht vorhanden | -                                  | -                         | -   | -                       | -  |
| Badewanne/Dusche nicht vorhanden, WC vorhanden | -                                  | -                         | -   | -                       | -  |

Bei den ausgewiesenen Wohnungszahlen sind gewerblich genutzte Wohnungen nicht, Diplomatenwohnungen/Wohnungen ausländischer Streitkräfte nur in der „Insgesamt-Zeile“ berücksichtigt.

## 2.2.1 Wohnungen in Gebäuden mit Wohnraum nach regionaler Einheit und Art der Nutzung, Fläche der Wohnung, Zahl der Räume und Ausstattung

|  | Wohnungen |                       |                       |                 |             |
|--|-----------|-----------------------|-----------------------|-----------------|-------------|
|  | Immerath  | Verbandsgemeinde Daun | Landkreis Vulkaneifel | Rheinland-Pfalz | Deutschland |
|  | Anzahl    | Anzahl                | Anzahl                | Anzahl          | Anzahl      |
| <b>Insgesamt</b>                               |           |                       |                       |                 |             |
| Insgesamt                                      | 127       | 11 745                | 31 880                | 2 010 559       | 40 563 320  |
| <b>Art der Wohnungsnutzung</b>                 |           |                       |                       |                 |             |
| Von Eigentümer/-in bewohnt                     | 83        | 6 961                 | 19 431                | 1 056 986       | 17 292 029  |
| Zu Wohnzwecken vermietet (auch mietfrei)       | 35        | 3 812                 | 9 426                 | 841 958         | 21 199 913  |
| Ferien- und Freizeitwohnung                    | 3         | 447                   | 1 486                 | 14 906          | 224 529     |
| Leer stehend                                   | 6         | 525                   | 1 533                 | 89 040          | 1 828 846   |
| <b>Fläche der Wohnung in m²</b>                |           |                       |                       |                 |             |
| Unter 40                                       | -         | 209                   | 471                   | 79 051          | 2 177 061   |
| 40 - 59  | 3         | 994                   | 2 492                 | 219 658         | 7 288 734   |
| 60 - 79  | (10)      | 1 743                 | 4 570                 | 368 640         | 9 663 142   |
| 80 - 99  | 25        | 2 017                 | 5 625                 | 363 190         | 6 987 435   |
| 100 - 119                                      | 29        | 1 827                 | 5 122                 | 281 553         | 4 913 194   |
| 120 - 139                                      | (26)      | 2 080                 | 5 754                 | 282 169         | 4 211 779   |
| 140 - 159                                      | 21        | 1 288                 | 3 526                 | 181 337         | 2 394 089   |
| 160 - 179                                      | 6         | 705                   | 1 782                 | 86 315          | 1 117 240   |
| 180 - 199                                      | 4         | 347                   | 953                   | 53 728          | 686 793     |
| 200 und mehr                                   | 3         | 535                   | 1 581                 | 87 249          | 1 105 850   |
| <b>Zahl der Räume</b>                          |           |                       |                       |                 |             |
| 1 Raum   | 3         | (119)                 | 290                   | 56 146          | 1 306 117   |
| 2 Räume  | 3         | 603                   | 1 524                 | 130 279         | 3 735 658   |
| 3 Räume  | (3)       | 1 529                 | 3 899                 | 335 419         | 8 890 843   |
| 4 Räume  | 36        | 1 941                 | 5 534                 | 436 277         | 10 410 969  |
| 5 Räume  | 26        | 2 064                 | 5 864                 | 364 352         | 6 855 418   |
| 6 Räume  | 16        | 2 181                 | 6 002                 | 292 471         | 4 406 792   |
| 7 und mehr Räume                               | 40        | 3 308                 | 8 763                 | 387 946         | 4 939 520   |
| <b>Ausstattung der Wohnung</b>                 |           |                       |                       |                 |             |
| Badewanne/Dusche und WC vorhanden              | 127       | 11 658                | 31 595                | 1 970 139       | 39 916 059  |
| Badewanne/Dusche und WC nicht vorhanden        | -         | (18)                  | (99)                  | 6 506           | 308 371     |
| Badewanne/Dusche vorhanden, WC nicht vorhanden | -         | 12                    | (37)                  | 4 165           | 104 585     |
| Badewanne/Dusche nicht vorhanden, WC vorhanden | -         | 57                    | (145)                 | 22 080          | 216 302     |

Bei den ausgewiesenen Wohnungszahlen sind gewerblich genutzte Wohnungen nicht, Diplomatenwohnungen/Wohnungen ausländischer Streitkräfte nur in der „Insgesamt-Zeile“ berücksichtigt.

## 2.2.2 Wohnungen in Gebäuden mit Wohnraum nach regionaler Einheit und Art der Nutzung, Fläche der Wohnung, Zahl der Räume und Ausstattung -in %-

|  | Wohnungen |                       |                       |                 |             |
|--|-----------|-----------------------|-----------------------|-----------------|-------------|
|  | Immerath  | Verbandsgemeinde Daun | Landkreis Vulkaneifel | Rheinland-Pfalz | Deutschland |
|  | %         | %                     | %                     | %               | %           |
| <b>Art der Wohnungsnutzung</b>                 |           |                       |                       |                 |             |
| Von Eigentümer/-in bewohnt                     | 65,4      | 59,3                  | 61,0                  | 52,8            | 42,6        |
| Zu Wohnzwecken vermietet (auch mietfrei)       | 27,6      | 32,5                  | 29,6                  | 42,0            | 52,3        |
| Ferien- und Freizeitwohnung                    | 2,4       | 3,8                   | 4,7                   | 0,7             | 0,6         |
| Leer stehend                                   | 4,7       | 4,5                   | 4,8                   | 4,4             | 4,5         |
| <b>Fläche der Wohnung in m²</b>                |           |                       |                       |                 |             |
| Unter 40                                       | -         | 1,8                   | 1,5                   | 3,9             | 5,4         |
| 40 - 59  | 2,4       | 8,5                   | 7,8                   | 11,0            | 18,0        |
| 60 - 79  | (7,9)     | 14,8                  | 14,3                  | 18,4            | 23,8        |
| 80 - 99  | 19,7      | 17,2                  | 17,6                  | 18,1            | 17,2        |
| 100 - 119                                      | 22,8      | 15,6                  | 16,1                  | 14,1            | 12,1        |
| 120 - 139                                      | (20,5)    | 17,7                  | 18,1                  | 14,1            | 10,4        |
| 140 - 159                                      | 16,5      | 11,0                  | 11,1                  | 9,1             | 5,9         |
| 160 - 179                                      | 4,7       | 6,0                   | 5,6                   | 4,3             | 2,8         |
| 180 - 199                                      | 3,1       | 3,0                   | 3,0                   | 2,7             | 1,7         |
| 200 und mehr                                   | 2,4       | 4,6                   | 5,0                   | 4,4             | 2,7         |
| <b>Zahl der Räume</b>                          |           |                       |                       |                 |             |
| 1 Raum   | 2,4       | (1,0)                 | 0,9                   | 2,8             | 3,2         |
| 2 Räume  | 2,4       | 5,1                   | 4,8                   | 6,5             | 9,2         |
| 3 Räume  | (2,4)     | 13,0                  | 12,2                  | 16,7            | 21,9        |
| 4 Räume  | 28,3      | 16,5                  | 17,4                  | 21,8            | 25,7        |
| 5 Räume  | 20,5      | 17,6                  | 18,4                  | 18,2            | 16,9        |
| 6 Räume  | 12,6      | 18,6                  | 18,8                  | 14,6            | 10,9        |
| 7 und mehr Räume                               | 31,5      | 28,2                  | 27,5                  | 19,4            | 12,2        |
| <b>Ausstattung der Wohnung</b>                 |           |                       |                       |                 |             |
| Badewanne/Dusche und WC vorhanden              | 100,0     | 99,3                  | 99,1                  | 98,4            | 98,4        |
| Badewanne/Dusche und WC nicht vorhanden        | -         | (0,2)                 | (0,3)                 | 0,3             | 0,8         |
| Badewanne/Dusche vorhanden, WC nicht vorhanden | -         | 0,1                   | (0,1)                 | 0,2             | 0,3         |
| Badewanne/Dusche nicht vorhanden, WC vorhanden | -         | 0,5                   | (0,5)                 | 1,1             | 0,5         |

Bei den ausgewiesenen Wohnungszahlen sind gewerblich genutzte Wohnungen, Diplomatenwohnungen/Wohnungen ausländischer Streitkräfte nicht berücksichtigt.

Die relativen Ergebnisse beziehen sich auf die Gesamtzahl der Gebäude der jeweiligen regionalen Einheit je betrachtetem Gebäudemerkmal.

Die relativen Werte wurden durch Division von Ergebnissen nach Durchführung der Geheimhaltung errechnet.

## 3.1 Gebäude- und Wohnungskennzahlen im regionalen Vergleich

| Gebiet                             | Kennzahlen für Gebäude und Wohnungen |  |   |
|------------------------------------|--------------------------------------|--|---|
|                                    | Eigentümerquote<br>(Wohnungen)       | Durchschnittliche<br>Wohnungsgröße in m² | Durchschnittliche Anzahl<br>der Wohnungen je<br>Wohngebäude |
|                                    | %                                    | m²                                       | Anzahl  |
| <b>Verbandsgemeinde Daun</b>       | 66                                   | 111                                      | 1   |
| Betteldorf                         | .                                    | .  | 1   |
| Bleckhausen                        | .                                    | .  | 1   |
| Brockscheid                        | .                                    | .  | 1   |
| Darscheid                          | .                                    | .  | 1   |
| Daun, Stadt                        | 51                                   | 105                                      | 2   |
| Demerath                           | .                                    | .  | 1   |
| Deudesfeld                         | .                                    | .  | 1   |
| Dockweiler                         | .                                    | .  | 1   |
| Dreis-Brück                        | 77                                   | 119                                      | 1   |
| Ellscheid                          | 78                                   | .  | 1   |
| Gefell                             | .                                    | .  | 1   |
| Gillenfeld                         | 66                                   | .  | 1   |
| Hinterweiler                       | .                                    | 126                                      | 1   |
| Hörscheid                          | .                                    | .  | 1   |
| <b>Immerath</b>                    | .                                    | .  | 1   |
| Kirchweiler                        | .                                    | .  | 1   |
| Kradenbach                         | .                                    | .  | 1   |
| Mehren                             | 62                                   | 113                                      | 1   |
| Meisburg                           | .                                    | .  | 1   |
| Mückeln                            | 76                                   | .  | 1   |
| Nerdlen                            | .                                    | .  | 1   |
| Niederstadtfeld                    | .                                    | .  | 1   |
| Oberstadtfeld                      | .                                    | .  | 1   |
| Sarmersbach                        | .                                    | .  | 1   |
| Saxler                             | .                                    | .  | 1   |
| Schalkenmehren                     | .                                    | .  | 1   |
| Schutz                             | .                                    | .  | 1   |
| Schönbach                          | .                                    | .  | 1   |
| Steineberg                         | .                                    | .  | 1   |
| Steiningen                         | .                                    | .  | 1   |
| Strohn                             | .                                    | .  | 1   |
| Strotzbüsch                        | .                                    | 110                                      | 1   |
| Udler                              | .                                    | .  | 1   |
| Utzerath                           | 86                                   | .  | 1   |
| Wallenborn                         | .                                    | .  | 1   |
| Weidenbach                         | .                                    | .  | 1   |
| Winkel (Eifel)                     | .                                    | .  | 1   |
| Üdersdorf                          | 74                                   | .  | 1   |
| <b>Verbandsgemeinde Gerolstein</b> | 67                                   | 110                                      | 1   |
| Berlingen                          | .                                    | .  | 1   |
| Birresborn                         | .                                    | .  | 1   |
| Densborn                           | .                                    | 114                                      | 1   |
| Duppach                            | .                                    | .  | 1   |
| Gerolstein, Stadt                  | 59                                   | 108                                      | 1   |
| Hohenfels-Essingen                 | .                                    | .  | 1   |
| Kalenborn-Scheuern                 | .                                    | .  | 1   |
| Kopp                               | .                                    | .  | 1   |
| Mürtenbach                         | .                                    | .  | 1   |
| Neroth                             | .                                    | .  | 1   |
| Pelm                               | .                                    | .  | 1   |

## Noch: 3.1 Gebäude- und Wohnungskennzahlen im regionalen Vergleich

| Gebiet                      | Kennzahlen für Gebäude und Wohnungen |  |   |
|-----------------------------|--------------------------------------|--|---|
|                             | Eigentümerquote<br>(Wohnungen)       | Durchschnittliche<br>Wohnungsgröße in m² | Durchschnittliche Anzahl<br>der Wohnungen je<br>Wohngebäude |
|                             | %                                    | m²                                       | Anzahl  |
| Rockeskyll                  | .                                    | 114                                      | 1   |
| Salm                        | .                                    | .  | 1   |
| Verbandsgemeinde Hillesheim | 70                                   | 115                                      | 1   |
| Basberg                     | .                                    | .  | 1   |
| Berndorf                    | .                                    | .  | 1   |
| Dohm-Lammersdorf            | .                                    | .  | 1   |
| Hillesheim, Stadt           | 57                                   | .  | 2   |
| Kerpen (Eifel)              | .                                    | .  | 1   |
| Nohn                        | .                                    | .  | 1   |
| Oberbettingen               | .                                    | .  | 1   |
| Oberehe-Stroheich           | .                                    | .  | 1   |
| Walsdorf                    | .                                    | .  | 1   |
| Wiesbaum                    | .                                    | .  | 1   |
| Üxheim                      | .                                    | .  | 1   |
| Verbandsgemeinde Kelberg    | 74                                   | .  | 1   |
| Arbach                      | .                                    | .  | 1   |
| Beinhausen                  | .                                    | .  | 1   |
| Bereborn                    | .                                    | .  | 1   |
| Berenbach                   | .                                    | .  | 1   |
| Bodenbach                   | .                                    | 122                                      | 1   |
| Bongard                     | .                                    | 116                                      | 1   |
| Borler                      | .                                    | .  | 1   |
| Boxberg                     | .                                    | .  | 1   |
| Brücktal                    | .                                    | .  | 2   |
| Drees                       | .                                    | .  | 1   |
| Gelenberg                   | 87                                   | 128                                      | 1   |
| Gunderath                   | .                                    | .  | 1   |
| Horperath                   | .                                    | .  | 1   |
| Höchstberg                  | .                                    | .  | 1   |
| Hörschhausen                | .                                    | .  | 1   |
| Kaperich                    | .                                    | .  | 1   |
| Katzwinkel                  | 87                                   | .  | 1   |
| Kelberg                     | 65                                   | 119                                      | 1   |
| Kirsbach                    | .                                    | .  | 1   |
| Kolverath                   | .                                    | .  | 1   |
| Kötterichen                 | .                                    | 114                                      | 1   |
| Lirstal                     | .                                    | 100                                      | 1   |
| Mannebach                   | .                                    | .  | 1   |
| Mosbruch                    | 90                                   | .  | 1   |
| Neichen                     | .                                    | .  | 1   |
| Nitz                        | .                                    | .  | 2   |
| Oberelz                     | .                                    | .  | 1   |
| Reimerath                   | .                                    | .  | 1   |
| Retterath                   | .                                    | .  | 1   |
| Sassen                      | .                                    | .  | 1   |
| Uersfeld                    | .                                    | .  | 1   |
| Ueß                         | .                                    | .  | 1   |
| Welcherath                  | .                                    | .  | 1   |
| Verbandsgemeinde Obere Kyll | 72                                   | 111                                      | 1   |
| Birgel                      | .                                    | .  | 1   |
| Esch                        | .                                    | .  | 1   |
| Feusdorf                    | 80                                   | 120                                      | 1   |

## Noch: 3.1 Gebäude- und Wohnungskennzahlen im regionalen Vergleich

| Gebiet                       | Kennzahlen für Gebäude und Wohnungen |  |   |
|------------------------------|--------------------------------------|--|---|
|                              | Eigentümerquote<br>(Wohnungen)       | Durchschnittliche<br>Wohnungsgröße in m² | Durchschnittliche Anzahl<br>der Wohnungen je<br>Wohngebäude |
|                              | %                                    | m²                                       | Anzahl  |
| Gönnersdorf                  | .                                    | .  | 1   |
| Hallschlag                   | .                                    | .  | 1   |
| Jünkerath                    | 62                                   | .  | 1   |
| Kerschenbach                 | .                                    | .  | 1   |
| Lissendorf                   | 67                                   | 99                                       | 1   |
| Ormont                       | .                                    | .  | 1   |
| Reuth                        | .                                    | .  | 2   |
| Scheid                       | 88                                   | .  | 1   |
| Schüller                     | .                                    | .  | 1   |
| Stadtkyll                    | .                                    | .  | 1   |
| Steffeln                     | .                                    | .  | 1   |
| <b>Landkreis Vulkaneifel</b> | 68,6                                 | .  | 1,4   |
| <b>Rheinland-Pfalz</b>       | 57,1                                 | 104,2                                    | 1,7   |
| <b>Deutschland</b>           | 45,9                                 | 91,4                                     | 2,1   |

Die Kennzahlen wurden durch Division von Originalergebnissen vor Geheimhaltung errechnet. Kennzahlwerte, die Rückschlüsse auf diese Originalergebnisse ermöglichen würden, wurden gesperrt.

Weitere Informationen zur jeweiligen Berechnung sind dem Bereich der Definitionen zu entnehmen.

## 3.2 Weitere Wohnungskennzahlen im regionalen Vergleich

| Gebiet                             | Kennzahlen für Wohnungen                  |                             |   |
|------------------------------------|---|-----------------------------|---|
|                                    | Anteil des selbst genutzten Wohneigentums | Leerstandsquote (Wohnungen) | Anteil des zu Wohnzwecken vermieteten Wohneigentums (auch mietfrei) |
|                                    | %   | %                           | %   |
| <b>Verbandsgemeinde Daun</b>       | 63  | 4                           | 33  |
| Betteldorf                         | .   | .                           | .   |
| Bleckhausen                        | .   | .                           | .   |
| Brockscheid                        | .   | .                           | .   |
| Darscheid                          | .   | .                           | .   |
| Daun, Stadt                        | 49  | 3                           | 48  |
| Demerath                           | .   | 6                           | 17  |
| Deudesfeld                         | .   | .                           | 20  |
| Dockweiler                         | .   | .                           | .   |
| Dreis-Brück                        | .   | 5                           | 21  |
| Ellscheid                          | .   | .                           | .   |
| Gefell                             | .   | -                           | .   |
| Gillenfeld                         | 63  | 5                           | 32  |
| Hinterweiler                       | .   | .                           | .   |
| Hörscheid                          | .   | .                           | .   |
| <b>Immerath</b>                    | .   | 5                           | .   |
| Kirchweiler                        | .   | 6                           | .   |
| Kradenbach                         | .   | .                           | .   |
| Mehren                             | 59  | 5                           | 36  |
| Meisburg                           | .   | .                           | .   |
| Mückeln                            | .   | .                           | 24  |
| Nerdlen                            | .   | 4                           | .   |
| Niederstadtfeld                    | 76  | .                           | .   |
| Oberstadtfeld                      | .   | .                           | .   |
| Sarmersbach                        | .   | .                           | .   |
| Saxler                             | 69  | .                           | .   |
| Schalkenmehren                     | .   | .                           | .   |
| Schutz                             | .   | .                           | .   |
| Schönbach                          | .   | .                           | .   |
| Steineberg                         | 79  | .                           | .   |
| Steiningen                         | 69  | .                           | .   |
| Strohn                             | .   | .                           | .   |
| Strotzbüsch                        | 69  | .                           | .   |
| Udler                              | .   | .                           | .   |
| Utzerath                           | .   | .                           | 13  |
| Wallenborn                         | .   | 7                           | .   |
| Weidenbach                         | .   | .                           | .   |
| Winkel (Eifel)                     | .   | .                           | .   |
| Üdersdorf                          | 71  | 4                           | 25  |
| <b>Verbandsgemeinde Gerolstein</b> | 64  | 5                           | 31  |
| Berlingen                          | .   | .                           | .   |
| Birresborn                         | .   | 7                           | .   |
| Densborn                           | .   | .                           | .   |
| Duppach                            | .   | 9                           | .   |
| Gerolstein, Stadt                  | 57  | 5                           | 39  |
| Hohenfels-Essingen                 | .   | 4                           | .   |
| Kalenborn-Scheuern                 | .   | .                           | .   |
| Kopp                               | .   | .                           | .   |
| Mürtenbach                         | 68  | .                           | .   |
| Neroth                             | 75  | .                           | .   |
| Pelm                               | 67  | .                           | .   |



## Noch: 3.2 Weitere Wohnungskennzahlen im regionalen Vergleich

| Gebiet                      | Kennzahlen für Wohnungen                  |                             |   |
|-----------------------------|---|-----------------------------|---|
|                             | Anteil des selbst genutzten Wohneigentums | Leerstandsquote (Wohnungen) | Anteil des zu Wohnzwecken vermieteten Wohneigentums (auch mietfrei) |
|                             | %   | %                           | %   |
| Rockeskyll                  | .   | .                           | .   |
| Salm                        | .   | .                           | .   |
| Verbandsgemeinde Hillesheim | 67  | 4                           | 29  |
| Basberg                     | .   | .                           | .   |
| Berndorf                    | 75  | .                           | .   |
| Dohm-Lammersdorf            | .   | .                           | .   |
| Hillesheim, Stadt           | 55  | .                           | 42  |
| Kerpen (Eifel)              | .   | 7                           | .   |
| Nohn                        | .   | .                           | .   |
| Oberbettingen               | .   | 1                           | .   |
| Oberehe-Stroheich           | 82  | .                           | 15  |
| Walsdorf                    | .   | 6                           | .   |
| Wiesbaum                    | .   | .                           | .   |
| Üxheim                      | 74  | .                           | .   |
| Verbandsgemeinde Kelberg    | 71  | 5                           | 24  |
| Arbach                      | .   | .                           | .   |
| Beinhausen                  | .   | -                           | .   |
| Bereborn                    | .   | .                           | .   |
| Berenbach                   | .   | .                           | .   |
| Bodenbach                   | .   | 3                           | .   |
| Bongard                     | 71  | .                           | .   |
| Borler                      | .   | .                           | .   |
| Boxberg                     | .   | .                           | 25  |
| Brücktal                    | .   | .                           | .   |
| Drees                       | .   | .                           | .   |
| Gelenberg                   | .   | .                           | .   |
| Gunderath                   | .   | .                           | .   |
| Horperath                   | .   | .                           | .   |
| Höchstberg                  | .   | .                           | .   |
| Hörschhausen                | .   | .                           | .   |
| Kaperich                    | .   | .                           | .   |
| Katzwinkel                  | .   | .                           | 13  |
| Kelberg                     | 61  | .                           | .   |
| Kirsbach                    | .   | -                           | .   |
| Kolverath                   | .   | .                           | .   |
| Kötterichen                 | .   | .                           | 23  |
| Lirstal                     | .   | .                           | .   |
| Mannebach                   | .   | .                           | .   |
| Mosbruch                    | .   | .                           | .   |
| Neichen                     | .   | .                           | .   |
| Nitz                        | .   | .                           | .   |
| Oberelz                     | .   | .                           | .   |
| Reimerath                   | .   | .                           | .   |
| Retterath                   | 74  | .                           | 21  |
| Sassen                      | .   | .                           | .   |
| Uersfeld                    | .   | .                           | .   |
| Ueß                         | .   | -                           | .   |
| Welcherath                  | .   | .                           | .   |
| Verbandsgemeinde Obere Kyll | 67  | 7                           | 26  |
| Birgel                      | .   | 7                           | .   |
| Esch                        | .   | .                           | .   |

## Noch: 3.2 Weitere Wohnungskennzahlen im regionalen Vergleich

| Gebiet                       | Kennzahlen für Wohnungen                  |                             |   |
|------------------------------|---|-----------------------------|---|
|                              | Anteil des selbst genutzten Wohneigentums | Leerstandsquote (Wohnungen) | Anteil des zu Wohnzwecken vermieteten Wohneigentums (auch mietfrei) |
|                              | %   | %                           | %   |
| Feusdorf                     | .   | .                           | .   |
| Gönnersdorf                  | .   | .                           | .   |
| Hallschlag                   | .   | .                           | .   |
| Jünkerath                    | .   | .                           | 35  |
| Kerschenbach                 | 78  | .                           | .   |
| Lissendorf                   | .   | .                           | .   |
| Ormont                       | .   | 4                           | .   |
| Reuth                        | .   | 4                           | .   |
| Scheid                       | .   | .                           | 12  |
| Schüller                     | .   | .                           | .   |
| Stadtkyll                    | .   | .                           | .   |
| Steffeln                     | .   | .                           | .   |
| <b>Landkreis Vulkaneifel</b> | 65,3                                      | 4,9                         | 29,8  |
| <b>Rheinland-Pfalz</b>       | 54,7                                      | 4,3                         | 41  |
| <b>Deutschland</b>           | 43,9                                      | 4,4                         | 51,7  |

Die Kennzahlen wurden durch Division von Originalergebnissen vor Geheimhaltung errechnet. Kennzahlwerte, die Rückschlüsse auf diese Originalergebnisse ermöglichen würden, wurden gesperrt.

Weitere Informationen zur jeweiligen Berechnung sind dem Bereich der Definitionen zu entnehmen.

## 4.1 Haushalte nach Typ des privaten Haushalts (nach Familien) und Art der Wohnungsnutzung, Fläche der Wohnung und Zahl der Räume

|  | Insgesamt | Typ des privaten Haushalts (nach Familien) |                     |                     |                              |  |
|--|-----------|--|---------------------|---------------------|------------------------------|--|
|  |           | Einpersonenhaushalte<br>(Singlehaushalte)  | Paare ohne Kind(er) | Paare mit Kind(ern) | Alleinerziehende Elternteile | Mehrpersonenhaushalte ohne Kernfamilie |
|  | Anzahl    | Anzahl                                     | Anzahl              | Anzahl              | Anzahl                       | Anzahl                                 |
| <b>Insgesamt</b>                         |           |  |                     |                     |                              |  |
| Insgesamt                                | 108       | 32   | 26                  | (47)                | 3                            | -                                      |
| <b>Art der Wohnungsnutzung</b>           |           |  |                     |                     |                              |  |
| Von Eigentümer/-in bewohnt               | (80)      | 13   | 23                  | (41)                | 3                            | -                                      |
| Zu Wohnzwecken vermietet (auch mietfrei) | 25        | 19   | -                   | 6                   | -                            | -                                      |
| <b>Fläche der Wohnung in m²</b>          |           |  |                     |                     |                              |  |
| Unter 40                                 | -         | -  | -                   | -                   | -                            | -                                      |
| 40 - 59                                  | 3         | 3  | -                   | -                   | -                            | -                                      |
| 60 - 79                                  | (6)       | 3  | 3                   | -                   | -                            | -                                      |
| 80 - 99                                  | 19        | 13   | 6                   | -                   | -                            | -                                      |
| 100 - 119                                | 26        | 10   | 7                   | 6                   | 3                            | -                                      |
| 120 - 139                                | (26)      | -  | 7                   | (19)                | -                            | -                                      |
| 140 - 159                                | 18        | -  | 3                   | 15                  | -                            | -                                      |
| 160 - 179                                | 3         | 3  | -                   | -                   | -                            | -                                      |
| 180 - 199                                | 4         | -  | -                   | 4                   | -                            | -                                      |
| 200 und mehr                             | 3         | -  | -                   | 3                   | -                            | -                                      |
| <b>Zahl der Räume</b>                    |           |  |                     |                     |                              |  |
| 1 Raum                                   | 3         | 3  | -                   | -                   | -                            | -                                      |
| 2 Räume                                  | 3         | 3  | -                   | -                   | -                            | -                                      |
| 3 Räume                                  | 3         | 3  | -                   | -                   | -                            | -                                      |
| 4 Räume                                  | 26        | 13   | 7                   | 6                   | -                            | -                                      |
| 5 Räume                                  | 26        | -  | 16                  | 7                   | 3                            | -                                      |
| 6 Räume                                  | 13        | 4  | -                   | 9                   | -                            | -                                      |
| 7 und mehr Räume                         | 34        | 6  | 3                   | 25                  | -                            | -                                      |

Nicht ausgewiesen werden unter „Art der Wohnungsnutzung“ Haushalte in Wohnungen, die als Ferien- und Freizeitwohnungen genutzt werden. Bei der Untergliederung nach den anderen Wohnungsmerkmalen sind diese allerdings enthalten.

Bei den ausgewiesenen Haushaltszahlen sind Haushalte in Diplomatenwohnungen/Wohnungen ausländischer Streitkräfte nur in der "Insgesamt-Zeile" berücksichtigt.

#### 4.2 Haushalte nach Größe des privaten Haushalts und Art der Wohnungsnutzung, Fläche der Wohnung und Zahl der Räume

|  | Insgesamt | Größe des privaten Haushalts |            |            |            |            |                     |
|--|-----------|------------------------------|------------|------------|------------|------------|---------------------|
|  |           | 1 Person                     | 2 Personen | 3 Personen | 4 Personen | 5 Personen | 6 und mehr Personen |
|  | Anzahl    | Anzahl                       | Anzahl     | Anzahl     | Anzahl     | Anzahl     | Anzahl              |
| <b>Insgesamt</b>                         |           |                              |            |            |            |            |                     |
| Insgesamt                                | 108       | 32                           | 26         | 21         | 20         | -          | 9                   |
| <b>Art der Wohnungsnutzung</b>           |           |                              |            |            |            |            |                     |
| Von Eigentümer/-in bewohnt               | (80)      | 13                           | 23         | 18         | (20)       | -          | 6                   |
| Zu Wohnzwecken vermietet (auch mietfrei) | 25        | 19                           | -          | 3          | -          | -          | 3                   |
| <b>Fläche der Wohnung in m²</b>          |           |                              |            |            |            |            |                     |
| Unter 40                                 | -         | -                            | -          | -          | -          | -          | -                   |
| 40 - 59                                  | 3         | 3                            | -          | -          | -          | -          | -                   |
| 60 - 79                                  | (6)       | 3                            | 3          | -          | -          | -          | -                   |
| 80 - 99                                  | 19        | 13                           | 6          | -          | -          | -          | -                   |
| 100 - 119                                | 26        | 10                           | 7          | 6          | 3          | -          | -                   |
| 120 - 139                                | (26)      | -                            | 7          | 3          | 10         | -          | 6                   |
| 140 - 159                                | 18        | -                            | 3          | 12         | -          | -          | 3                   |
| 160 - 179                                | 3         | 3                            | -          | -          | -          | -          | -                   |
| 180 - 199                                | 4         | -                            | -          | -          | 4          | -          | -                   |
| 200 und mehr                             | 3         | -                            | -          | -          | 3          | -          | -                   |
| <b>Zahl der Räume</b>                    |           |                              |            |            |            |            |                     |
| 1 Raum                                   | 3         | 3                            | -          | -          | -          | -          | -                   |
| 2 Räume                                  | 3         | 3                            | -          | -          | -          | -          | -                   |
| 3 Räume                                  | 3         | 3                            | -          | -          | -          | -          | -                   |
| 4 Räume                                  | 26        | 13                           | 7          | 3          | -          | -          | 3                   |
| 5 Räume                                  | 26        | -                            | 16         | 3          | 7          | -          | -                   |
| 6 Räume                                  | 13        | 4                            | -          | 6          | 3          | -          | -                   |
| 7 und mehr Räume                         | 34        | 6                            | (3)        | 9          | 10         | -          | 6                   |

Nicht ausgewiesen werden unter „Art der Wohnungsnutzung“ Haushalte in Wohnungen, die als Ferien- und Freizeitwohnungen genutzt werden. Bei der Untergliederung nach den anderen Wohnungsmerkmalen sind diese allerdings enthalten.

Bei den ausgewiesenen Haushaltszahlen sind Haushalte in Diplomatenwohnungen/Wohnungen ausländischer Streitkräfte nur in der "Insgesamt-Zeile" berücksichtigt.

#### 4.3 Haushalte nach Seniorenstatus des privaten Haushalts und Art der Wohnungsnutzung, Fläche der Wohnung und Zahl der Räume

|  | Insgesamt | Seniorenstatus eines privaten Haushalts      |  |                                |
|--|-----------|--|--|--------------------------------|
|  |           | Haushalte mit ausschließlich Senioren/-innen | Haushalte mit Senioren/-innen und Jüngeren | Haushalte ohne Senioren/-innen |
|  | Anzahl    | Anzahl                                       | Anzahl                                     | Anzahl                         |
| <b>Insgesamt</b>                         |           |  |  |                                |
| Insgesamt                                | 108       | 19   | 18   | 71                             |
| <b>Art der Wohnungsnutzung</b>           |           |  |  |                                |
| Von Eigentümer/-in bewohnt               | (80)      | 10   | 15   | (55)                           |
| Zu Wohnzwecken vermietet (auch mietfrei) | 25        | 6  | 3  | (16)                           |
| <b>Fläche der Wohnung in m²</b>          |           |  |  |                                |
| Unter 40                                 | -         | -  | -  | -                              |
| 40 - 59                                  | 3         | -  | -  | 3                              |
| 60 - 79                                  | (6)       | 3  | -  | (3)                            |
| 80 - 99                                  | 19        | 9  | 3  | 7                              |
| 100 - 119                                | 26        | 4  | 6  | 16                             |
| 120 - 139                                | (26)      | -  | 6  | (20)                           |
| 140 - 159                                | 18        | -  | 3  | 15                             |
| 160 - 179                                | 3         | 3  | -  | -                              |
| 180 - 199                                | 4         | -  | -  | 4                              |
| 200 und mehr                             | 3         | -  | -  | 3                              |
| <b>Zahl der Räume</b>                    |           |  |  |                                |
| 1 Raum                                   | 3         | 3  | -  | -                              |
| 2 Räume                                  | 3         | -  | -  | 3                              |
| 3 Räume                                  | 3         | -  | -  | 3                              |
| 4 Räume                                  | 26        | 6  | 3  | 17                             |
| 5 Räume                                  | 26        | 3  | 9  | 14                             |
| 6 Räume                                  | 13        | 4  | -  | 9                              |
| 7 und mehr Räume                         | 34        | 3  | 6  | 25                             |

Nicht ausgewiesen werden unter „Art der Wohnungsnutzung“ Haushalte in Wohnungen, die als Ferien- und Freizeitwohnungen genutzt werden. Bei der Untergliederung nach den anderen Wohnungsmerkmalen sind diese allerdings enthalten.

Bei den ausgewiesenen Haushaltszahlen sind Haushalte in Diplomatenwohnungen/Wohnungen ausländischer Streitkräfte nur in der "Insgesamt-Zeile" berücksichtigt.

## Definitionen

### Verwendete Symbolik

| Symbol   | Erläuterung  |
|--|--|
| –  | Nichts vorhanden <sup>1)</sup>   |
| 0  | Weniger als die Hälfte von 1 in der letzten besetzten Stelle, jedoch mehr als nichts                                 |
| ( )  | Aussagewert eingeschränkt, da der Zahlenwert durch das Geheimhaltungsverfahren relativ stark verändert wurde         |
| .  | Keine Angabe, da der Zahlenwert geheim zu halten ist oder durch das Geheimhaltungsverfahren zu stark verändert wurde |
| Abweichungen in den Summen durch Runden der Zahlen |  |

| Merkmal   | Definition   |
|---|--|
| Anteil der zu Wohnzwecken vermieteten Wohnungen (auch mietfrei) | Der Anteil der zu Wohnzwecken vermieteten Wohnungen (auch mietfrei) stellt den Anteil der zu Wohnzwecken vermieteten (oder mietfrei überlassenen) Wohnungen an allen bewohnten und leer stehenden Wohnungen dar. Nicht berücksichtigt sind: Ferien- und Freizeitwohnungen, Diplomatenwohnungen/ Wohnungen ausländischer Streitkräfte sowie gewerblich genutzte Wohnungen. Die Berechnung erfolgt für Wohnungen in Wohngebäuden (ohne Wohnheime).   |
| Anteil des selbstgenutzten Wohneigentums                        | Der Anteil des selbstgenutzten Wohneigentums stellt den Anteil der von Eigentümerinnen/ Eigentümern bewohnten Wohnungen an allen bewohnten und leer stehenden Wohnungen dar. Nicht berücksichtigt sind: Ferien- und Freizeitwohnungen, Diplomatenwohnungen/ Wohnungen ausländischer Streitkräfte sowie gewerblich genutzte Wohnungen. Die Berechnung erfolgt für Wohnungen in Wohngebäuden (ohne Wohnheime).   |
| Art der Wohnungsnutzung   | <p>Die Art der Wohnungsnutzung beschreibt, ob und von wem (Mieter/-in oder Eigentümer/-in) die Wohnung zum Stichtag genutzt wird.</p> <p><b>Von Eigentümer/-in bewohnt</b></p> <p>► Wenn mindestens eine/-r der Bewohner/-innen Eigentümer/-in der Wohnung ist.</p> <p><b>Zu Wohnzwecken vermietet (auch mietfrei)</b></p> <p>► Wenn keine/-r der Bewohner/-innen Eigentümer/-in der Wohnung ist, unabhängig davon, ob für die Wohnung Miete gezahlt wird oder diese mietfrei überlassen ist.</p> <p><b>Ferien- und Freizeitwohnung</b></p> <p>► Wohnung, in der Personen lediglich ihre Freizeit verbringen (z. B. am Wochenende, während des Urlaubs, der Ferien usw.). Sie kann von einem privaten Eigentümer/ einer privaten Eigentümerin selbst genutzt oder dauerhaft an eine dritte Person zur Freizeitnutzung vermietet (oder kostenlos überlassen) werden. Ferienwohnungen, die ständig gewerblich-hotelmäßig genutzt werden, gehören nicht dazu.</p> <p><b>Leer stehend</b></p> <p>► Wenn die Wohnung am Stichtag 9. Mai 2011 weder zu Wohnzwecken vermietet (auch mietfrei) ist, noch von dem Eigentümer/ der Eigentümerin selbst genutzt wird und auch keine Ferien- und Freizeitwohnung ist. Wenn die Wohnung wegen Umbau/ Modernisierung – bei Weiterbestehen des Mietverhältnisses – vorübergehend nicht genutzt werden kann, gilt diese Wohnung nicht als leer stehend.</p> <p><b>Diplomaten-/ Streitkräftewohnung</b></p> <p>► Eine Diplomatenwohnung/ Wohnung ausländischer Streitkräfte liegt immer dann vor, wenn mindestens einer der Bewohner oder eine der Bewohnerinnen einer ausländischen diplomatischen Vertretung, den ausländischen Streitkräften o. Ä. angehört, unabhängig davon, ob es sich dabei um Eigentümer/-innen oder Mieter/-innen handelt.</p> |

1) Dies kann ggf. durch das angewendete Geheimhaltungsverfahren bedingt sein.

| Merkmal                 | Definition  |
|-------------------------|---|
| Art des Gebäudes        | <p>Das Merkmal gibt die Art des Gebäudes an. Es wird unter anderem unterschieden zwischen Gebäuden, die überwiegend Wohnraum enthalten und Gebäuden, die überwiegend zu Geschäftszwecken genutzt werden.</p> <p><b>Gebäude mit Wohnraum</b></p> <p>► Für längere Dauer errichtete Bauwerke, die entweder vollständig oder teilweise für die Wohnversorgung von Haushalten bestimmt sind. Hierzu zählen auch administrative oder gewerblich genutzte Gebäude, wenn in ihnen mindestens eine zu Wohnzwecken genutzte Wohnung vorhanden ist. Gebäude mit Wohnraum gliedern sich in Wohngebäude und sonstige Gebäude mit Wohnraum.</p> <p><b>Wohngebäude</b></p> <p>► Gebäude, die mindestens zur Hälfte der Gesamtnutzfläche zu Wohnzwecken genutzt werden. Zu den Wohngebäuden gehören auch die Wohnheime (mit eigener Haushaltsführung der Bewohner/-innen).</p> <p><b>Wohngebäude (ohne Wohnheime)</b></p> <p>► Gebäude, die mindestens zur Hälfte der Gesamtnutzfläche zu Wohnzwecken genutzt werden (hier: ohne Wohnheime).</p> <p><b>Wohnheime (mit eigener Haushaltsführung der Bewohner/-innen)</b></p> <p>► Wohnheime sind Wohngebäude, die primär den Wohnbedürfnissen bestimmter Bevölkerungskreise dienen. Wohnheime besitzen Gemeinschaftsräume. Die Bewohner/-innen von Wohnheimen führen einen eigenen Haushalt.</p> <p><b>Sonstige Gebäude mit Wohnraum</b></p> <p>► Gebäude, in denen weniger als die Hälfte der Gesamtnutzfläche für Wohnzwecke genutzt wird, z. B. weil sich im Gebäude überwiegend Läden oder Büros befinden.</p> <p><b>Bewohnte Unterkünfte</b></p> <p>► Bewohnte Unterkünfte sind behelfsmäßige Bauten. Hierzu zählen z. B. Wohnbaracken, Bauwagen, Wohnwagen (z. B. auf Campingplätzen), Gartenlauben, Schrebergartenhütten, Jagdhütten, Weinberghütten, Almhütten, fest verankerte Wohnschiffe und Wohncontainer, sofern diese dauerhaft bewohnt werden.</p> |
| Auskunftspflichtige     | <p>Im Rahmen der Gebäude- und Wohnungszählung waren alle Eigentümer/-innen, Verwalter/-innen sowie sonstigen Verfügungs- und Nutzungsberechtigten der Gebäude und Wohnungen auskunftspflichtig.</p>   |
| Ausstattung der Wohnung | <p>Das Merkmal bezeichnet die Ausstattung in der Wohnung hinsichtlich Badewanne oder Dusche und WC. Ein WC ist eine Toilette mit Wasserspülung. Mit Badewanne/ Dusche sind eine fest eingebaute Badewanne oder eine fest eingebaute Dusche gemeint; diese verfügen über feste Wasserzu- und -abflussrohre.</p> <p>Es wird unterschieden zwischen:</p> <p><b>Badewanne/ Dusche und WC vorhanden</b><br/> <b>Badewanne/ Dusche und WC nicht vorhanden</b><br/> <b>Badewanne/ Dusche vorhanden, WC nicht vorhanden</b><br/> <b>Badewanne/ Dusche nicht vorhanden, WC vorhanden</b></p>   |
| Baujahr                 | <p>Mit Baujahr ist das Jahr der Bezugsfertigstellung des Gebäudes gemeint. Bei komplett zerstörten und wieder aufgebauten Gebäuden gilt das Jahr des Wiederaufbaus als Baujahr.</p> <p>Es werden folgende Klasseneinteilungen verwendet:</p> <p><b>Jahrzwanzigste</b></p> <ul style="list-style-type: none"> <li>– Vor 1950</li> <li>– 1950 – 1969</li> <li>– 1970 – 1989</li> <li>– 1990 und später</li> </ul> <p><b>Mikrozensusklassen:</b></p> <ul style="list-style-type: none"> <li>– Vor 1919</li> <li>– 1919 – 1948</li> <li>– 1949 – 1978</li> <li>– 1979 – 1986</li> <li>– 1987 – 1990</li> <li>– 1991 – 1995</li> <li>– 1996 – 2000</li> <li>– 2001 – 2004</li> <li>– 2005 – 2008</li> <li>– 2009 und später</li> </ul>   |

| Merkmal   | Definition   |
|---|--|
| Durchschnittliche Anzahl der Wohnungen je Wohngebäude | Die durchschnittliche Anzahl der Wohnungen je Wohngebäude ist das Verhältnis zwischen der Gesamtzahl der Wohnungen und der Gesamtzahl der Wohngebäude (ohne Wohnheime). Die Berechnung erfolgt für Wohnungen in Wohngebäuden (ohne Wohnheime).   |
| Durchschnittliche Wohnungsgröße in m <sup>2</sup>     | Die durchschnittliche Wohnungsgröße in m <sup>2</sup> ist das Verhältnis zwischen der Gesamtfläche in m <sup>2</sup> und der Gesamtzahl der Wohnungen. Nicht berücksichtigt sind: Diplomatenwohnungen/ Wohnungen ausländischer Streitkräfte sowie gewerblich genutzte Wohnungen. Die Berechnung erfolgt für Wohnungen in Wohngebäuden (ohne Wohnheime).  |
| Eigentümerquote                                       | Die Eigentümerquote stellt den Anteil der von Eigentümerinnen/ Eigentümern bewohnten Wohnungen an allen bewohnten Wohnungen dar. Nicht berücksichtigt sind: Leer stehende Wohnungen, Ferien- und Freizeitwohnungen, Diplomatenwohnungen/ Wohnungen ausländischer Streitkräfte sowie gewerblich genutzte Wohnungen. Die Berechnung erfolgt für Wohnungen in Wohngebäuden (ohne Wohnheime).  |
| Eigentumsform des Gebäudes                            | <p>Das Merkmal bildet ab, wem das Eigentum an dem Gebäude (nicht der einzelnen Wohnung) rechtlich zusteht. Dies können Privatpersonen oder juristische Personen sein.</p> <p><b>Gemeinschaft von Wohnungseigentümern/ -innen</b></p> <p>► Gilt für Gebäude mit Eigentumswohnungen, in denen den Eigentümern/-innen Sondereigentum an einer Wohnung in Verbindung mit dem Miteigentumsanteil am gemeinschaftlichen Eigentum zusteht.</p> <p><b>Privatperson/-en</b></p> <p>► Alle natürlichen Personen. Dies können Einzelpersonen, Paare oder sonstige Gruppen von Personen sein, z. B. Erbengemeinschaften.</p> <p><b>Wohnungsgenossenschaft</b></p> <p>► Alle Wohnungsunternehmen, die die Rechtsform einer Genossenschaft haben.</p> <p><b>Kommune oder Kommunales Wohnungsunternehmen</b></p> <p>► Unternehmen oder Einrichtung, bei denen die Kommune mit mehr als 50 % Nennkapital oder Stimmrecht beteiligt ist.</p> <p><b>Privatwirtschaftliches Wohnungsunternehmen</b></p> <p>► Alle privatrechtlichen Wohnungsunternehmen ohne Genossenschaften.</p> <p><b>Anderes privatwirtschaftliches Unternehmen</b></p> <p>► Alle privatrechtlichen Unternehmen, in deren Eigentum sich Wohnungen befinden, deren primärer Erwerbszweck aber nicht die Wohnungsvermietung ist (z. B. Banken, Versicherungen, Fonds).</p> <p><b>Bund oder Land</b></p> <p>► Unternehmen oder Einrichtung, bei denen der Bund oder das Land mit mehr als 50 % Nennkapital oder Stimmrecht beteiligt ist.</p> <p><b>Organisation ohne Erwerbszweck</b></p> <p>► z. B. Kirche</p> |
| Erhebungseinheiten                                    | Bei der Gebäude- und Wohnungszählung wurden alle Gebäude mit Wohnraum, bewohnte Unterkünfte und Wohnungen erhoben.   |
| Fläche der Wohnung in m <sup>2</sup>                  | <p>Grundfläche der gesamten Wohnung in m<sup>2</sup>. Zur Wohnung zählen auch außerhalb des eigentlichen Wohnungsabschlusses liegende Räume (z. B. Mansarden) sowie zu Wohnzwecken ausgebauter Keller- und Bodenräume.</p> <p>Zur Ermittlung der Wohnfläche sind anzurechnen:</p> <ul style="list-style-type: none"> <li>– voll: die Grundflächen von Räumen/ Raumteilen mit einer lichten Höhe von mindestens 2 Metern;</li> <li>– zur Hälfte: die Grundflächen von Räumen/ Raumteilen mit einer lichten Höhe von mindestens 1 Meter, aber weniger als 2 Metern; unbeheizbare Wintergärten, Schwimmbäder und ähnliche nach allen Seiten geschlossene Räume;</li> <li>– in der Regel zu einem Viertel, höchstens jedoch zur Hälfte: die Flächen von Balkonen, Loggien, Dachgärten, Terrassen.</li> </ul> <p>Die Fläche wird in 20 m<sup>2</sup>-Intervallen angegeben.</p>   |



| Merkmal                      | Definition   |
|------------------------------|--|
| Gebäudetyp                   | <p>Das Merkmal gibt die Bauart des Gebäudes an.</p> <p><b>Freistehendes Haus</b></p> <p>► Freistehendes Gebäude, unabhängig davon, ob es sich um ein Ein- oder Mehrfamilienhaus handelt.</p> <p><b>Doppelhaushälfte</b></p> <p>► Gebäude, das mit genau einem anderen Gebäude aneinander gebaut ist, unabhängig davon, ob es sich dabei um Ein- oder Mehrfamilienhäuser handelt.</p> <p><b>Gereihtes Haus</b></p> <p>► Gebäude, das mit mindestens zwei anderen Gebäuden aneinander gebaut ist, unabhängig davon, ob es sich dabei um Ein- oder Mehrfamilienhäuser handelt. Die Gebäude müssen nicht baugleich sein, sie können auch seitlich oder in der Höhe versetzt sein. Reiheneckhäuser zählen auch hierzu.</p> <p><b>Anderer Gebäudetyp</b></p> <p>► Alle Arten von Gebäuden, die nicht freistehendes Haus, Doppel- oder Reihnhaus sind sowie alle Arten von bewohnten Unterkünften.</p>  |
| Größe des privaten Haushalts | <p>Dieses Merkmal gibt die Anzahl der in einem privaten Haushalt lebenden Personen an.</p> <p><b>1 Person</b></p> <p><b>2 Personen</b></p> <p><b>3 Personen</b></p> <p><b>4 Personen</b></p> <p><b>5 Personen</b></p> <p><b>6 und mehr Personen</b></p>  |
| Heizungsart                  | <p>Das Merkmal bezeichnet die überwiegende Heizungsart im Gebäude.</p> <p><b>Fernheizung (Fernwärme)</b></p> <p>► Das Gebäude wird von einem zentralen Fernheizwerk aus mit Wärme versorgt (sog. Fernwärme).</p> <p><b>Etagenheizung</b></p> <p>► Unter einer Etagenheizung versteht man eine zentrale Heizanlage für sämtliche Räume einer abgeschlossenen Wohnung, wobei sich die Heizquelle meist innerhalb dieser Wohnung befindet, z. B. Gastherme.</p> <p><b>Blockheizung</b></p> <p>► Eine Blockheizung liegt vor, wenn ein Häuserblock durch ein zentrales Heizsystem beheizt wird und die Heizquelle sich in bzw. an einem der Gebäude oder in deren unmittelbarer Nähe befindet (sog. Nahwärme).</p> <p><b>Zentralheizung</b></p> <p>► Bei einer Zentralheizung werden sämtliche Wohneinheiten eines Gebäudes von einer zentralen Heizstelle, die sich innerhalb des Gebäudes (in der Regel im Keller) befindet, beheizt.</p> <p><b>Einzel-/ Mehrraumöfen (auch Nachtspeicherheizung)</b></p> <p>► Einzelöfen (z. B. Kohle- oder Nachtspeicheröfen) beheizen jeweils nur einen Raum, in dem sie stehen. In der Regel sind sie fest installiert. Ein Mehrraumofen (z. B. Kachelofen) beheizt gleichzeitig mehrere Räume (auch durch Luftkanäle).</p> <p><b>Keine Heizung im Gebäude oder in den Wohnungen</b></p> |
| Kernfamilie                  | <p>Eine Kernfamilie besteht aus zwei oder mehr Personen, die zu demselben privaten Haushalt gehören und setzt sich zusammen aus der Bezugsperson des privaten Haushalts – das heißt eine nach Alter, Familienstand und Geschlecht festgelegte zentrale Person des privaten Haushalts – und mindestens einer weiteren Person, z. B. der Partnerin/ dem Partner oder einem Kind der Bezugsperson. Dieses Familienkonzept beschränkt die Beziehungen zwischen Vorfahren und Nachfahren auf direkte Beziehungen (ersten Grades), das heißt auf Beziehungen zwischen Eltern und Kindern.</p>  |
| Kind                         | <p>Unter Kind ist ein leiblicher Sohn bzw. ein Stief- oder Adoptivsohn oder eine leibliche Tochter bzw. eine Stief- oder Adoptivtochter (ungeachtet des Alters) zu verstehen, dessen bzw. deren üblicher Aufenthaltsort sich im privaten Haushalt mindestens eines Elternteils befindet und ein Elternteil Bezugsperson und/ oder Partner/-in der Bezugsperson ist.</p>  |
| Leerstandsquote (Wohnungen)  | <p>Die Leerstandsquote (Wohnungen) stellt den Anteil der leer stehenden Wohnungen an allen bewohnten und leer stehenden Wohnungen dar. Nicht berücksichtigt sind: Ferien- und Freizeitwohnungen, Diplomatenwohnungen/ Wohnungen ausländischer Streitkräfte sowie gewerblich genutzte Wohnungen. Die Berechnung erfolgt für Wohnungen in Wohngebäuden (ohne Wohnheime).</p>   |

| Merkmal                                 | Definition   |
|---|--|
| Paar                                    | Der Begriff Paar umfasst Paare in einer Ehe, Paare in einer eingetragenen Lebenspartnerschaft und Paare in einer nichtehelichen Lebensgemeinschaft, die jeweils in einem privaten Haushalt zusammenleben. Ein Ehepaar ist ein gemäß gesetzlichem Familienstand zum Stichtag verheiratetes verschiedengeschlechtliches Paar in einem privaten Haushalt. Eine eingetragene Lebenspartnerschaft ist ein gemäß gesetzlichem Familienstand zum Stichtag rechtlich anerkanntes gleichgeschlechtliches Paar in einem privaten Haushalt. Eine nichteheliche Lebensgemeinschaft ist ein gemischtgeschlechtliches Paar in einem privaten Haushalt, das gemäß gesetzlichem Familienstand zum Stichtag nicht miteinander verheiratet war.  |
| Privater Haushalt                       | Ein privater Haushalt besteht aus mindestens einer Person. Zugrunde gelegt wird das „Konzept des gemeinsamen Wohnens“. Alle Personen, die unabhängig von ihrem Wohnstatus (Haupt-/Nebenwohnsitz) gemeinsam in einer Wohnung leben, gelten als Mitglieder desselben privaten Haushalts, sodass es einen privaten Haushalt pro belegter Wohnung gibt. Personen in Gemeinschafts- und Anstaltsunterkünften sind hier nicht enthalten, sondern nur Personen, die eine eigene Haushaltsführung aufweisen. Eine Person des privaten Haushalts wird als Bezugsperson – das heißt eine nach Alter, Familienstand und Geschlecht festgelegte zentrale Person des privaten Haushalts – bestimmt. Ausgehend von dieser Person werden der Haushaltstyp und die Stellung der weiteren Personen im privaten Haushalt bestimmt.   |
| Regionalschlüssel                       | <p>Der Regionalschlüssel kennzeichnet die hierarchische Struktur aller Verwaltungsebenen. Er wird einheitlich von den Statistischen Ämtern des Bundes und der Länder vergeben.</p> <p>Der Regionalschlüssel gliedert sich wie folgt:</p> <ul style="list-style-type: none"> <li>1. – 2. Stelle = Kennzahl des Bundeslandes</li> <li>3. Stelle = Kennzahl des Regierungsbezirks</li> <li>4. – 5. Stelle = Kennzahl des Kreises bzw. der kreisfreien Stadt</li> <li>6. – 9. Stelle = Verbandsschlüssel (in Brandenburg: Ämterschlüssel)</li> <li>10. – 12. Stelle = Gemeindekennzahl</li> </ul> <p>Der vierstellige Verbandsschlüssel weist durch die führende Ziffer auf die Art der Gemeinde hin:</p> <ul style="list-style-type: none"> <li>0 = verbandsfreie Gemeinde (in Brandenburg: amtsfreie Gemeinde),</li> <li>5 = verbandsangehörige Gemeinde (in Brandenburg: amtsangehörige Gemeinde),</li> <li>9 = gemeindefreies Gebiet.</li> </ul> <p>Die gemeindefreien Gebiete sind für den Zensus 2011 nicht relevant.</p> <p>Die Verwaltungsebene Regierungsbezirk ist nur für folgende Bundesländer verfügbar: Baden-Württemberg, Bayern, Hessen, Niedersachsen (hier: Statistische Region), Nordrhein-Westfalen und Sachsen.</p> <p>Die Verwaltungsebene Gemeindeverband ist nur für folgende Bundesländer verfügbar: Brandenburg (hier: Ämter), Mecklenburg-Vorpommern, Niedersachsen (hier: Samtgemeinde), Rheinland-Pfalz, Sachsen, Sachsen-Anhalt, Schleswig-Holstein und Thüringen.</p> |
| Seniorenstatus eines privaten Haushalts | <p>Dargelegt wird die Haushaltstruktur aller privaten Haushalte, wobei dies hier in Abhängigkeit vom Alter der in einem privaten Haushalt wohnhaften Personen erfolgt. Als Senioren/-innen gelten diejenigen Personen, welche zum Zensusstichtag 9. Mai 2011 das 65. Lebensjahr vollendet haben.</p> <p><b>Haushalte mit ausschließlich Senioren/-innen</b></p> <p><b>Haushalte mit Senioren/-innen und Jüngeren</b></p> <p><b>Haushalte ohne Senioren/-innen</b></p>  |
| Stichtagsbezogenheit der Merkmale       | Stichtag der Gebäude- und Wohnungszählung war der 9. Mai 2011. Alle Angaben beziehen sich auf diesen Zeitpunkt.  |

| Merkmal                                       | Definition   |
|---|--|
| Typ des privaten Haushalts<br>(nach Familien) | <p>Dieses Merkmal beschreibt, in welcher Konstellation die Personen eines privaten Haushalts gemeinschaftlich leben, mit Fokus auf die Existenz von Kindern im privaten Haushalt.</p> <p><b>Einpersonenhaushalte (Singlehaushalte)</b></p> <p>► Ein Einpersonenhaushalt bezeichnet einen privaten Haushalt mit einer allein lebenden Person.</p> <p><b>Paare ohne Kind(er)</b></p> <p><b>Paare mit Kind(ern)</b></p> <p><b>Alleinerziehende Elternteile</b></p> <p>► Eine alleinerziehende Mutter oder ein alleinerziehender Vater ist ein Elternteil ohne Partner/-in mit mindestens einem Kind innerhalb eines privaten Haushalts.</p> <p><b>Mehrpersonenhaushalte ohne Kernfamilie</b></p> <p>► Unter Mehrpersonenhaushalten ohne Kernfamilie werden alle anderen privaten Mehrpersonenhaushalte zusammengefasst, die durch die zuvor genannten Kategorien nicht abgedeckt sind, wie etwa nicht eingetragene Lebenspartnerschaften gleichgeschlechtlicher Paare, Wohngemeinschaften, Großeltern-Enkel-Haushalte ohne Elternteile etc.</p> |
| Wohnung                                       | <p>Unter einer Wohnung sind nach außen abgeschlossene, zu Wohnzwecken bestimmte, in der Regel zusammenliegende Räume zu verstehen, die die Führung eines eigenen Haushalts ermöglichen und nicht vollständig für gewerbliche Zwecke genutzt werden.</p> <p>Eine Wohnung muss nicht notwendigerweise eine Küche oder Kochnische enthalten.</p> <p>Wohnungen haben einen eigenen Eingang unmittelbar vom Freien, von einem Treppenhaus oder einem Vorraum. Zur Wohnung können aber auch außerhalb des eigentlichen Wohnungsabschlusses liegende, zu Wohnzwecken ausgebaute Keller- oder Bodenräume (z. B. Mansarden) gehören.</p>  |
| Zahl der Räume                                | <p>Die Zahl der Räume umfasst alle Wohn-, Ess- und Schlafzimmer und andere separate Räume (z. B. bewohnbare Keller- und Bodenräume) von mindestens 6 m<sup>2</sup> Größe sowie abgeschlossene Küchen, unabhängig von deren Größe. Bad, Toilette, Flur und Wirtschaftsräume werden grundsätzlich nicht mitgezählt. Ein Wohnzimmer mit einer Essecke, Schlafnische oder Kochnische ist als ein Raum zu zählen. Dementsprechend bestehen Wohnungen, in denen es keine bauliche Trennung der einzelnen Wohnbereiche gibt (z. B. sogenannte „Loftwohnungen“), aus nur einem Raum.</p> <p><b>1 Raum</b></p> <p><b>2 Räume</b></p> <p><b>3 Räume</b></p> <p><b>4 Räume</b></p> <p><b>5 Räume</b></p> <p><b>6 Räume</b></p> <p><b>7 und mehr Räume</b></p>   |

## **Herausgeber**

Statistisches Landesamt Rheinland-Pfalz  
Mainzer Straße 14-16  
56130 Bad Ems

## **Auskunftsdienst**

E-Mail: [info@statistik.rlp.de](mailto:info@statistik.rlp.de)  
Telefon: 02603 71-4444  
Telefax: 02603 71-19 4444

## **Copyright**

© Statistisches Landesamt Rheinland-Pfalz  
Bad Ems 2014

Vervielfältigung und Verbreitung mit Quellenangabe gestattet.





Rheinland-Pfalz

STATISTISCHES LANDESAMT



# zensus 2011

## **Gebäude und Wohnungen sowie Wohnverhältnisse der Haushalte**

Gemeinde  
Kirchweiler

am 9. Mai 2011

Ergebnisse des Zensus 2011



## Inhaltsverzeichnis

|   |    |
|---|----|
| Einführung .....  | 4  |
| Rechtliche Grundlagen .....   | 4  |
| Methode .....   | 4  |
| Systematik von Gebäuden und Wohnungen .....   | 5  |
| Tabellen  |    |
| 1.1 Gebäude mit Wohnraum und Wohnungen in Gebäuden mit Wohnraum<br>nach Baujahr, Gebäudetyp, Zahl der Wohnungen, Eigentumsform und Heizungsart .....        | 6  |
| 1.2 Gebäude mit Wohnraum nach Baujahr und Gebäudeart, Gebäudetyp,<br>Zahl der Wohnungen, Eigentumsform und Heizungsart .....                                | 8  |
| 1.3.1 Gebäude mit Wohnraum nach regionaler Einheit und Baujahr, Gebäudeart,<br>Gebäudetyp, Zahl der Wohnungen, Eigentumsform und Heizungsart .....          | 10 |
| 1.3.2 Gebäude mit Wohnraum nach regionaler Einheit und Baujahr, Gebäudeart,<br>Gebäudetyp, Zahl der Wohnungen, Eigentumsform und Heizungsart – in % – ..... | 12 |
| 2.1 Wohnungen in Gebäuden mit Wohnraum nach Art der Nutzung,<br>Fläche der Wohnung, Zahl der Räume und Ausstattung .....                                    | 14 |
| 2.2.1 Wohnungen in Gebäuden mit Wohnraum nach regionaler Einheit und<br>Art der Nutzung, Fläche der Wohnung, Zahl der Räume und Ausstattung .....           | 15 |
| 2.2.2 Wohnungen in Gebäuden mit Wohnraum nach regionaler Einheit und<br>Art der Nutzung, Fläche der Wohnung, Zahl der Räume und Ausstattung – in % – .....  | 16 |
| 3.1 Gebäude- und Wohnungskennzahlen im regionalen Vergleich .....   | 17 |
| 3.2 Weitere Wohnungskennzahlen im regionalen Vergleich .....  | 20 |
| 4.1 Haushalte nach Typ des privaten Haushalts (nach Familien) und Art der Wohnungs-<br>nutzung, Fläche der Wohnung und Zahl der Räume .....                 | 23 |
| 4.2 Haushalte nach Größe des privaten Haushalts und Art der Wohnungsnutzung,<br>Fläche der Wohnung und Zahl der Räume .....                                 | 24 |
| 4.3 Haushalte nach Seniorenstatus des privaten Haushalts und Art der Wohnungsnutzung,<br>Fläche der Wohnung und Zahl der Räume .....                        | 25 |
| Definitionen .....  | 26 |

## Einführung

Der Zensus 2011 ist eine Bevölkerungs-, Gebäude- und Wohnungszählung. Dabei werden – soweit möglich – bereits vorhandene Daten aus Verwaltungsregistern für statistische Zwecke genutzt. Eine Haushaltebefragung auf Stichprobenbasis, eine Vollerhebung aller an Anschriften mit Sonderbereichen lebenden Personen (Wohnheime und Gemeinschaftsunterkünfte) sowie eine postalische Befragung zu Gebäude- und Wohnungsdaten bei den Eigentümerinnen und Eigentümern oder Verwalterinnen und Verwaltern ergänzen und korrigieren die Informationen aus den Registern. Eine traditionelle Volkszählung inklusive einer Gebäude- und Wohnungszählung wurde in den alten Bundesländern letztmalig 1987, in der DDR letztmalig 1981 durchgeführt. Eine Gebäude- und Wohnungszählung fand nach der Wiedervereinigung nur in den neuen Bundesländern im Jahr 1995 statt.

Ziel des Zensus 2011 war zum einen die Ermittlung der amtlichen Einwohnerzahlen zum Stichtag 9. Mai 2011. Zum anderen wurden wichtige Strukturinformationen erhoben, welche eine umfassende Datengrundlage bieten, wie die Menschen in Deutschland leben, wohnen und arbeiten.

Die vorliegende Publikation präsentiert Ergebnisse des Zensus 2011 zu den Themen Gebäude, Wohnungen und Wohnverhältnisse von Haushalten nach Abschluss der Datenaufbereitung.

## Rechtliche Grundlagen

Die rechtlichen Grundlagen des Zensus 2011 bilden

- die Verordnung Europäische Gemeinschaft (EG) Nummer 763/2008 des Europäischen Parlaments und des Rates vom 9. Juli 2008 über Volks- und Wohnungszählungen,
- das Zensusvorbereitungsgesetz (ZensVorbG 2011),
- das Zensusgesetz 2011 (ZensG 2011),
- die Stichprobenverordnung Zensusgesetz 2011 (StichprobenV),
- sowie die jeweiligen landesrechtlichen Regelungen zur Ausführung des ZensG 2011.

Nach § 1 Abs. 1 ZensG 2011 führten die Statistischen Ämter des Bundes und der Länder eine Bevölkerungs-, Gebäude- und Wohnungszählung (Zensus) mit Stand zum 9. Mai 2011 (Berichtszeitpunkt) als Bundesstatistik durch.

Gemäß § 1 Abs. 3 ZensG 2011 dient der Zensus unter anderem der Gewinnung von Grunddaten für das Gesamtsystem der amtlichen Statistik sowie von Strukturdaten über die Bevölkerung als Datengrundlage für vielfältige politische Entscheidungen.

Die nachstehend veröffentlichten Ergebnisse wurden auf Basis folgender Erhebungen und statistischer Verfahren ermittelt:

- Daten aus der Gebäude- und Wohnungszählung (§ 6 ZensG 2011),
- Daten aus der Zusammenführung der Datensätze und Haushaltegenerierung (§ 9 Abs. 3 ZensG 2011).

## Methode

Da es in Deutschland zu Gebäude- und Wohnungsdaten keine flächendeckenden Register gibt, wurden die Angaben zu Gebäuden und Wohnungen durch eine postalische Befragung der Eigentümerinnen und Eigentümer oder Verwalterinnen und Verwalter von Gebäuden und Wohnungen sowie bewohnten Unterkünften gewonnen. Die zum Stichtag 9. Mai 2011 als Vollerhebung durchgeführte Gebäude- und Wohnungszählung liefert Informationen zu Gebäuden mit Wohnraum sowie zu den darin befindlichen Wohnungen. Zu rein gewerblich genutzten Objekten werden keine Informationen angeboten.



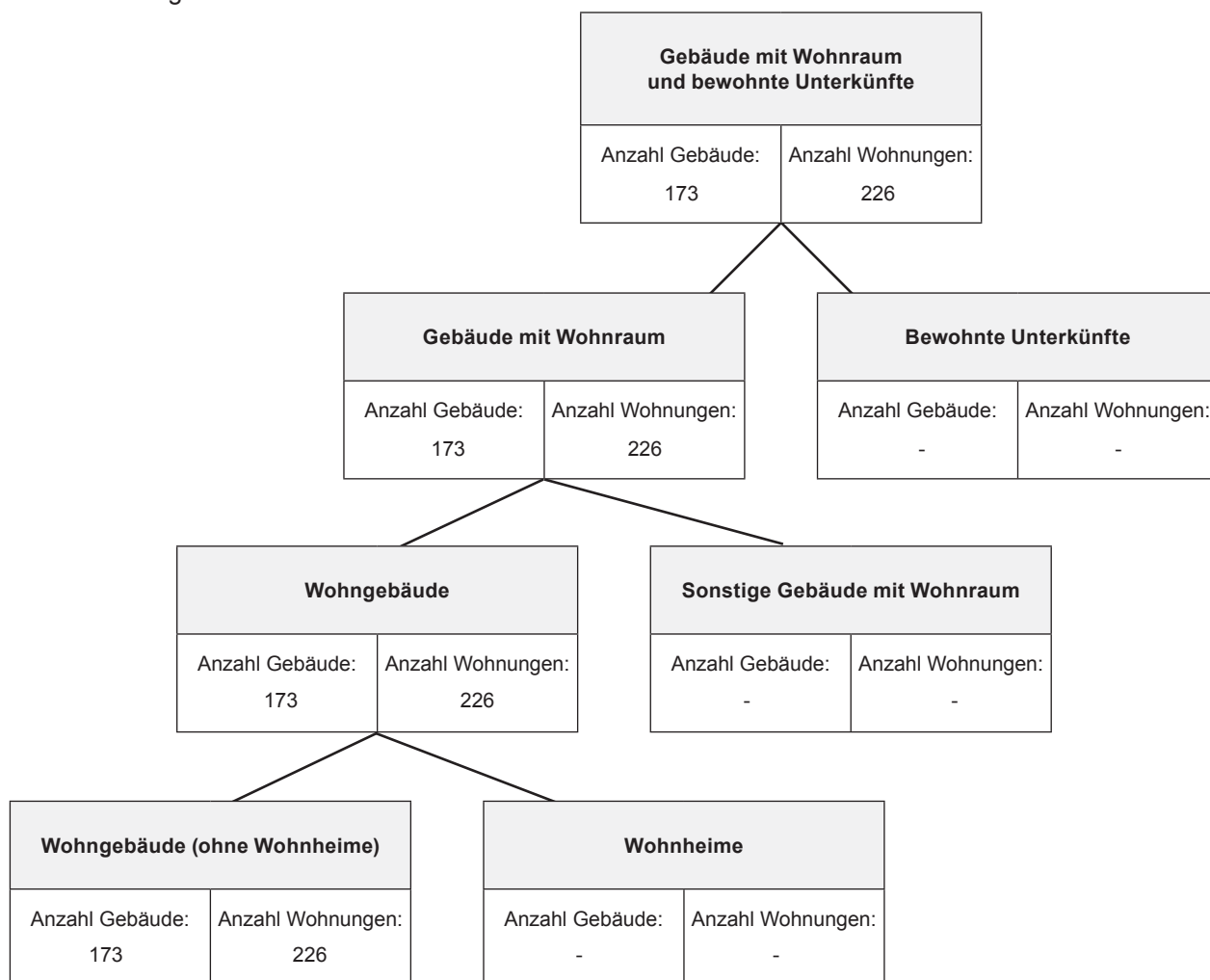
Durch das statistische Verfahren der Haushaltegenerierung stehen nicht nur die gesammelten Informationen zu Bevölkerung, Gebäuden und Wohnungen zur Verfügung, sondern zusätzlich auch Angaben zu Haushalts- und Familienstrukturen. Dabei wurden anschriftenweise Personen zu Haushalten zusammengefasst und den in der Gebäude- und Wohnungszählung erfassten Wohnungen zugeordnet. Die Haushaltegenerierung bildet daher die Wohnhaushalte an einer Anschrift ab. Die Zahl der Haushalte kann von der Zahl der bewohnten Wohnungen abweichen, da ein Haushalt beispielsweise bei Umzügen vorübergehend mehrere Wohnungen nutzen kann.

Bei allen Veröffentlichungen der amtlichen Statistik in Deutschland sind die Einzelangaben der Befragten grundsätzlich geheim zu halten (§ 16 Bundesstatistikgesetz). Bei allen Ergebnisbestandteilen aus Registerauszählungen oder Vollerhebungen des Zensus 2011 erfolgt die Geheimhaltung durch das maschinelle, datenverändernde Verfahren SAFE (Verfahren zur **s**icheren **A**nonymisierung für **E**inzeldaten). Dieses Verfahren stellt sicher, dass bereits vor Erstellung einer Ergebnistabelle kein Datensatz vorhanden ist, welcher Rückschlüsse auf Einzelfälle zulässt.

Weiterführende methodische Informationen zum Zensusmodell und zur Geheimhaltung stehen unter [www.zensus2011.de](http://www.zensus2011.de) zur Verfügung.

## Systematik von Gebäuden und Wohnungen

Im Rahmen des Zensus 2011 werden die Gebäude und Wohnungen nach der Art des Gebäudes in hierarchischen Strukturen abgebildet. Nachstehende Abbildung zeigt die Ergebnisse für die regionale Einheit dieser Veröffentlichung.



Die Ergebnisse zur Gebäude- und Wohnungszählung betrachten ausschließlich Gebäude mit Wohnraum. Bewohnte Unterkünfte bleiben daher für die Ergebnistabellen unberücksichtigt.

## 1.1 Gebäude mit Wohnraum und Wohnungen in Gebäuden mit Wohnraum nach Baujahr, Gebäudetyp, Zahl der Wohnungen, Eigentumsform und Heizungsart

|  | Gebäude mit Wohnraum |           | darunter    |           |
|--|----------------------|-----------|-------------|-----------|
|  | Gebäude              | Wohnungen | Wohngebäude |           |
|  |                      |           | Gebäude     | Wohnungen |
|  | Anzahl               | Anzahl    | Anzahl      | Anzahl    |
| <b>Insgesamt</b>                             |                      |           |             |           |
| Insgesamt                                    | 173                  | 226       | 173         | 226       |
| <b>Baujahr</b>                               |                      |           |             |           |
| Vor 1919                                     | (34)                 | (50)      | (34)        | (50)      |
| 1919 - 1948                                  | (20)                 | (23)      | (20)        | (23)      |
| 1949 - 1978                                  | 78                   | 109       | 78          | 109       |
| 1979 - 1986                                  | 9                    | 9         | 9           | 9         |
| 1987 - 1990                                  | -                    | -         | -           | -         |
| 1991 - 1995                                  | 6                    | 9         | 6           | 9         |
| 1996 - 2000                                  | 13                   | 13        | 13          | 13        |
| 2001 - 2004                                  | 4                    | 4         | 4           | 4         |
| 2005 - 2008                                  | 6                    | 6         | 6           | 6         |
| 2009 und später                              | 3                    | 3         | 3           | 3         |
| <b>Gebäudetyp nach Zahl der Wohnungen</b>    |                      |           |             |           |
| Freistehendes Haus Insgesamt                 | 136                  | (186)     | (136)       | (186)     |
| mit 1 Wohnung                                | 112                  | 112       | 112         | 112       |
| mit 2 Wohnungen                              | 18                   | (34)      | 18          | (34)      |
| mit 3 und mehr Wohnungen                     | 6                    | 40        | 6           | 40        |
| Doppelhaushälfte Insgesamt                   | 3                    | 6         | 3           | 6         |
| mit 1 Wohnung                                | 3                    | 3         | 3           | 3         |
| mit 2 Wohnungen                              | -                    | -         | -           | -         |
| mit 3 und mehr Wohnungen                     | -                    | 3         | -           | 3         |
| Gereihtes Haus Insgesamt                     | 31                   | (31)      | 31          | (31)      |
| mit 1 Wohnung                                | 28                   | 28        | 28          | 28        |
| mit 2 Wohnungen                              | 3                    | 3         | 3           | 3         |
| mit 3 und mehr Wohnungen                     | -                    | -         | -           | -         |
| Anderer Gebäudetyp Insgesamt                 | 3                    | 3         | 3           | 3         |
| mit 1 Wohnung                                | 3                    | 3         | 3           | 3         |
| mit 2 Wohnungen                              | -                    | -         | -           | -         |
| mit 3 und mehr Wohnungen                     | -                    | -         | -           | -         |
| <b>Zahl der Wohnungen im Gebäude</b>         |                      |           |             |           |
| 1 Wohnung                                    | 146                  | 146       | 146         | 146       |
| 2 Wohnungen                                  | 21                   | 37        | 21          | 37        |
| 3 - 6 Wohnungen                              | 3                    | 19        | 3           | 19        |
| 7 - 12 Wohnungen                             | 3                    | 24        | 3           | 24        |
| 13 und mehr Wohnungen                        | -                    | -         | -           | -         |
| <b>Eigentumsform des Gebäudes</b>            |                      |           |             |           |
| Gemeinschaft von Wohnungseigentümern/-innen  | 6                    | 27        | 6           | 27        |
| Privatperson/-en                             | 167                  | 199       | 167         | 199       |
| Wohnungsgenossenschaft                       | -                    | -         | -           | -         |
| Kommune oder kommunales Wohnungsunternehmen  | -                    | -         | -           | -         |
| Privatwirtschaftliches Wohnungsunternehmen   | -                    | -         | -           | -         |
| Anderes privatwirtschaftliches Unternehmen   | -                    | -         | -           | -         |
| Bund oder Land                               | -                    | -         | -           | -         |
| Organisation ohne Erwerbszweck (z.B. Kirche) | -                    | -         | -           | -         |

Noch: 1.1 Gebäude mit Wohnraum und Wohnungen in Gebäuden mit Wohnraum nach Baujahr, Gebäudetyp,  
Zahl der Wohnungen, Eigentumsform und Heizungsart

|   | Gebäude mit Wohnraum |           | darunter    |           |
|---|----------------------|-----------|-------------|-----------|
|   |                      |           | Wohngebäude |           |
|   | Gebäude              | Wohnungen | Gebäude     | Wohnungen |
|   | Anzahl               | Anzahl    | Anzahl      | Anzahl    |
| <b>Heizungsart</b>                                  |                      |           |             |           |
| Fernheizung (Fernwärme)                             | -                    | -         | -           | -         |
| Etagenheizung                                       | 6                    | 15        | 6           | 15        |
| Blockheizung  | -                    | -         | -           | -         |
| Zentralheizung                                      | (131)                | (172)     | (131)       | (172)     |
| Einzel-/Mehrraumöfen (auch<br>Nachtspeicherheizung) | (36)                 | (39)      | (36)        | (39)      |
| Keine Heizung im Gebäude oder in den<br>Wohnungen   | -                    | -         | -           | -         |

Bei den ausgewiesenen Wohnungszahlen sind gewerblich genutzte Wohnungen nicht, Diplomatenwohnungen/Wohnungen ausländischer Streitkräfte nur in der „Insgesamt-Zeile“ berücksichtigt.

Die ausgewiesenen Zahlen zu „Gebäudetyp nach Zahl der Wohnungen“ und „Zahl der Wohnungen im Gebäude“ können Abweichungen zwischen der Anzahl der Gebäude und der entsprechenden Zahl der Wohnungen in diesen Gebäuden aufweisen. Dies ist auf das beim Zensus 2011 eingesetzte Geheimhaltungsverfahren zurückzuführen sowie auf die in den Wohnungsauswertungen nicht berücksichtigten Diplomatenwohnungen/Wohnungen ausländischer Streitkräfte bzw. gewerblich genutzten Wohnungen.

## 1.2 Gebäude mit Wohnraum nach Baujahr und Gebäudeart, Gebäudetyp, Zahl der Wohnungen, Eigentumsform und Heizungsart

|  | Insgesamt | Baujahr (Jahrzwanzigste) |             |             |                 |
|--|-----------|--------------------------|-------------|-------------|-----------------|
|  |           | Vor 1950                 | 1950 - 1969 | 1970 - 1989 | 1990 und später |
|  | Anzahl    | Anzahl                   | Anzahl      | Anzahl      | Anzahl          |
| <b>Insgesamt</b>                             |           |                          |             |             |                 |
| Insgesamt                                    | 173       | 60                       | 45          | 36          | (32)            |
| <b>Art des Gebäudes</b>                      |           |                          |             |             |                 |
| Gebäude mit Wohnraum                         | 173       | 60                       | 45          | 36          | (32)            |
| Wohngebäude                                  | 173       | 60                       | 45          | 36          | (32)            |
| Wohngebäude (ohne Wohnheime)                 | 173       | 60                       | 45          | 36          | (32)            |
| Wohnheime                                    | -         | -                        | -           | -           | -               |
| Sonstige Gebäude mit Wohnraum                | -         | -                        | -           | -           | -               |
| <b>Gebäudetyp nach Zahl der Wohnungen</b>    |           |                          |             |             |                 |
| Freistehendes Haus Insgesamt                 | 136       | 45                       | 36          | 30          | (25)            |
| mit 1 Wohnung                                | 112       | 42                       | 24          | (21)        | (25)            |
| mit 2 Wohnungen                              | 18        | 3                        | 9           | 6           | -               |
| mit 3 und mehr Wohnungen                     | 6         | -                        | 3           | 3           | -               |
| Doppelhaushälfte Insgesamt                   | 3         | -                        | 3           | -           | -               |
| mit 1 Wohnung                                | 3         | -                        | 3           | -           | -               |
| mit 2 Wohnungen                              | -         | -                        | -           | -           | -               |
| mit 3 und mehr Wohnungen                     | -         | -                        | -           | -           | -               |
| Gereihtes Haus Insgesamt                     | 31        | 12                       | 6           | 6           | 7               |
| mit 1 Wohnung                                | 28        | 12                       | 6           | 3           | 7               |
| mit 2 Wohnungen                              | 3         | -                        | -           | 3           | -               |
| mit 3 und mehr Wohnungen                     | -         | -                        | -           | -           | -               |
| Anderer Gebäudetyp Insgesamt                 | 3         | 3                        | -           | -           | -               |
| mit 1 Wohnung                                | 3         | 3                        | -           | -           | -               |
| mit 2 Wohnungen                              | -         | -                        | -           | -           | -               |
| mit 3 und mehr Wohnungen                     | -         | -                        | -           | -           | -               |
| <b>Zahl der Wohnungen im Gebäude</b>         |           |                          |             |             |                 |
| 1 Wohnung                                    | 146       | 57                       | 33          | (24)        | (32)            |
| 2 Wohnungen                                  | 21        | 3                        | 9           | 9           | -               |
| 3 - 6 Wohnungen                              | 3         | -                        | 3           | -           | -               |
| 7 - 12 Wohnungen                             | 3         | -                        | -           | 3           | -               |
| 13 und mehr Wohnungen                        | -         | -                        | -           | -           | -               |
| <b>Eigentumsform des Gebäudes</b>            |           |                          |             |             |                 |
| Gemeinschaft von Wohnungseigentümern/-innen  | 6         | -                        | -           | 6           | -               |
| Privatperson/-en                             | 167       | 60                       | 45          | (30)        | (32)            |
| Wohnungsgenossenschaft                       | -         | -                        | -           | -           | -               |
| Kommune oder kommunales Wohnungsunternehmen  | -         | -                        | -           | -           | -               |
| Privatwirtschaftliches Wohnungsunternehmen   | -         | -                        | -           | -           | -               |
| Anderes privatwirtschaftliches Unternehmen   | -         | -                        | -           | -           | -               |
| Bund oder Land                               | -         | -                        | -           | -           | -               |
| Organisation ohne Erwerbszweck (z.B. Kirche) | -         | -                        | -           | -           | -               |

Noch: 1.2 Gebäude mit Wohnraum nach Baujahr und Gebäudeart, Gebäudetyp, Zahl der Wohnungen,  
Eigentumsform und Heizungsart

|   | Insgesamt | Baujahr (Jahrzwanzigste) |             |             |                 |
|---|-----------|--------------------------|-------------|-------------|-----------------|
|   |           | Vor 1950                 | 1950 - 1969 | 1970 - 1989 | 1990 und später |
|   | Anzahl    | Anzahl                   | Anzahl      | Anzahl      | Anzahl          |
| <b>Heizungsart</b>                                  |           |                          |             |             |                 |
| Fernheizung (Fernwärme)                             | -         | -                        | -           | -           | -               |
| Etagenheizung                                       | 6         | 3                        | -           | 3           | -               |
| Blockheizung  | -         | -                        | -           | -           | -               |
| Zentralheizung                                      | (131)     | 45                       | 33          | (21)        | (32)            |
| Einzel-/Mehrraumöfen (auch<br>Nachtspeicherheizung) | (36)      | (12)                     | 12          | 12          | -               |
| Keine Heizung im Gebäude oder in<br>den Wohnungen   | -         | -                        | -           | -           | -               |

## 1.3.1 Gebäude mit Wohnraum nach regionaler Einheit und Baujahr, Gebäudeart, Gebäudetyp, Zahl der Wohnungen, Eigentumsform und Heizungsart

|   | Gebäude     |                       |                       |                 |             |
|---|-------------|-----------------------|-----------------------|-----------------|-------------|
|   | Kirchweiler | Verbandsgemeinde Daun | Landkreis Vulkaneifel | Rheinland-Pfalz | Deutschland |
|   | Anzahl      | Anzahl                | Anzahl                | Anzahl          | Anzahl      |
| <b>Insgesamt</b>                          |             |                       |                       |                 |             |
| Insgesamt                                 | 173         | 8 471                 | 23 720                | 1 183 475       | 18 922 618  |
| <b>Baujahr</b>                            |             |                       |                       |                 |             |
| Vor 1919                                  | (34)        | 1 250                 | 3 744                 | 181 833         | 2 655 042   |
| 1919 - 1948                               | (20)        | 730                   | 2 215                 | 123 453         | 2 307 543   |
| 1949 - 1978                               | 78          | 3 374                 | 9 290                 | 462 714         | 7 188 157   |
| 1979 - 1986                               | 9           | 961                   | 2 600                 | 120 331         | 1 828 250   |
| 1987 - 1990                               | -           | 298                   | 817                   | 47 821          | 736 588     |
| 1991 - 1995                               | 6           | 489                   | 1 365                 | 69 320          | 1 153 484   |
| 1996 - 2000                               | 13          | 668                   | 1 782                 | 79 166          | 1 434 704   |
| 2001 - 2004                               | 4           | 382                   | 982                   | 47 349          | 790 074     |
| 2005 - 2008                               | 6           | (212)                 | 669                   | 36 981          | 594 658     |
| 2009 und später                           | 3           | (107)                 | 256                   | 14 507          | 234 118     |
| <b>Art des Gebäudes</b>                   |             |                       |                       |                 |             |
| Gebäude mit Wohnraum                      | 173         | 8 471                 | 23 720                | 1 183 475       | 18 922 618  |
| Wohngebäude                               | 173         | 8 125                 | 22 800                | 1 140 000       | 18 259 360  |
| Wohngebäude (ohne Wohnheime)              | 173         | 8 125                 | 22 794                | 1 139 024       | 18 239 634  |
| Wohnheime                                 | -           | -                     | 6                     | 976             | 19 726      |
| Sonstige Gebäude mit Wohnraum             | -           | 346                   | 920                   | 43 475          | 663 258     |
| <b>Gebäudetyp nach Zahl der Wohnungen</b> |             |                       |                       |                 |             |
| Freistehendes Haus Insgesamt              | 136         | 6 824                 | 18 981                | 813 645         | 11 670 098  |
| mit 1 Wohnung                             | 112         | 5 314                 | 14 970                | 597 607         | 7 865 099   |
| mit 2 Wohnungen                           | 18          | 1 083                 | 2 930                 | 143 967         | 2 363 400   |
| mit 3 und mehr Wohnungen                  | 6           | 427                   | 1 081                 | 72 071          | 1 441 599   |
| Doppelhaushälfte Insgesamt                | 3           | 603                   | 1 714                 | 131 807         | 2 767 712   |
| mit 1 Wohnung                             | 3           | 453                   | 1 270                 | 93 446          | 1 961 269   |
| mit 2 Wohnungen                           | -           | 91                    | 301                   | 21 364          | 424 662     |
| mit 3 und mehr Wohnungen                  | -           | 59                    | 143                   | 16 997          | 381 781     |
| Gereihtes Haus Insgesamt                  | 31          | 606                   | 1 896                 | 187 370         | 3 714 711   |
| mit 1 Wohnung                             | 28          | 458                   | 1 400                 | 119 829         | 2 093 366   |
| mit 2 Wohnungen                           | 3           | (74)                  | 270                   | 22 255          | 311 332     |
| mit 3 und mehr Wohnungen                  | -           | 74                    | 226                   | 45 286          | 1 310 013   |
| Anderer Gebäudetyp Insgesamt              | 3           | 438                   | 1 129                 | 50 653          | 770 097     |
| mit 1 Wohnung                             | 3           | 334                   | 857                   | 33 076          | 419 909     |
| mit 2 Wohnungen                           | -           | 62                    | (175)                 | 7 730           | 130 258     |
| mit 3 und mehr Wohnungen                  | -           | (42)                  | 97                    | 9 847           | 219 930     |
| <b>Zahl der Wohnungen im Gebäude</b>      |             |                       |                       |                 |             |
| 1 Wohnung                                 | 146         | 6 559                 | 18 497                | 843 958         | 12 339 643  |
| 2 Wohnungen                               | 21          | 1 310                 | 3 676                 | 195 316         | 3 229 652   |
| 3 - 6 Wohnungen                           | 3           | 528                   | 1 418                 | 114 928         | 2 251 854   |
| 7 - 12 Wohnungen                          | 3           | 48                    | 97                    | 23 254          | 882 631     |
| 13 und mehr Wohnungen                     | -           | (26)                  | (32)                  | 6 019           | 218 838     |

Noch: 1.3.1 Gebäude mit Wohnraum nach regionaler Einheit und Baujahr, Gebäudeart, Gebäudetyp, Zahl der Wohnungen, Eigentumsform und Heizungsart

|  | Gebäude     |                       |                       |                 |             |
|--|-------------|-----------------------|-----------------------|-----------------|-------------|
|  | Kirchweiler | Verbandsgemeinde Daun | Landkreis Vulkaneifel | Rheinland-Pfalz | Deutschland |
|  | Anzahl      | Anzahl                | Anzahl                | Anzahl          | Anzahl      |
| <b>Eigentumsform des Gebäudes</b>                |             |                       |                       |                 |             |
| Gemeinschaft von Wohnungseigentümern/-innen      | 6           | 381                   | 1 132                 | 88 519          | 1 767 017   |
| Privatperson/-en                                 | 167         | 8 008                 | 22 381                | 1 060 228       | 15 968 275  |
| Wohnungsgenossenschaft                           | -           | -                     | -                     | 3 425           | 288 767     |
| Kommune oder kommunales Wohnungsunternehmen      | -           | 19                    | 48                    | 12 683          | 332 089     |
| Privatwirtschaftliches Wohnungsunternehmen       | -           | 16                    | 47                    | 8 438           | 316 086     |
| Anderes privatwirtschaftliches Unternehmen       | -           | 28                    | 59                    | 4 760           | 131 832     |
| Bund oder Land                                   | -           | 3                     | 3                     | 1 109           | 44 215      |
| Organisation ohne Erwerbszweck (z.B. Kirche)     | -           | 16                    | 50                    | 4 313           | 74 337      |
| <b>Heizungsart</b>                               |             |                       |                       |                 |             |
| Fernheizung (Fernwärme)                          | -           | (81)                  | 317                   | 28 315          | 1 020 473   |
| Etagenheizung                                    | 6           | 117                   | 447                   | 69 769          | 1 218 091   |
| Blockheizung                                     | -           | 29                    | (89)                  | 5 500           | 186 429     |
| Zentralheizung                                   | (131)       | 6 927                 | 18 994                | 964 750         | 14 951 706  |
| Einzel-/Mehrraumöfen (auch Nachtspeicherheizung) | (36)        | 1 173                 | 3 512                 | 103 185         | 1 435 746   |
| Keine Heizung im Gebäude oder in den Wohnungen   | -           | (144)                 | 361                   | 11 956          | 110 173     |

## 1.3.2 Gebäude mit Wohnraum nach regionaler Einheit und Baujahr, Gebäudeart, Gebäudetyp, Zahl der Wohnungen, Eigentumsform und Heizungsart -in %-

|   | Gebäude     |                       |                       |                 |             |
|---|-------------|-----------------------|-----------------------|-----------------|-------------|
|   | Kirchweiler | Verbandsgemeinde Daun | Landkreis Vulkaneifel | Rheinland-Pfalz | Deutschland |
|   | %           | %                     | %                     | %               | %           |
| <b>Baujahr</b>                            |             |                       |                       |                 |             |
| Vor 1919                                  | (19,7)      | 14,8                  | 15,8                  | 15,4            | 14,0        |
| 1919 - 1948                               | (11,6)      | 8,6                   | 9,3                   | 10,4            | 12,2        |
| 1949 - 1978                               | 45,1        | 39,8                  | 39,2                  | 39,1            | 38,0        |
| 1979 - 1986                               | 5,2         | 11,3                  | 11,0                  | 10,2            | 9,7         |
| 1987 - 1990                               | -           | 3,5                   | 3,4                   | 4,0             | 3,9         |
| 1991 - 1995                               | 3,5         | 5,8                   | 5,8                   | 5,9             | 6,1         |
| 1996 - 2000                               | 7,5         | 7,9                   | 7,5                   | 6,7             | 7,6         |
| 2001 - 2004                               | 2,3         | 4,5                   | 4,1                   | 4,0             | 4,2         |
| 2005 - 2008                               | 3,5         | (2,5)                 | 2,8                   | 3,1             | 3,1         |
| 2009 und später                           | 1,7         | (1,3)                 | 1,1                   | 1,2             | 1,2         |
| <b>Art des Gebäudes</b>                   |             |                       |                       |                 |             |
| Gebäude mit Wohnraum                      | 100,0       | 100,0                 | 100,0                 | 100,0           | 100,0       |
| Wohngebäude                               | 100,0       | 95,9                  | 96,1                  | 96,3            | 96,5        |
| Wohngebäude (ohne Wohnheime)              | 100,0       | 95,9                  | 96,1                  | 96,2            | 96,4        |
| Wohnheime                                 | -           | -                     | 0,0                   | 0,1             | 0,1         |
| Sonstige Gebäude mit Wohnraum             | -           | 4,1                   | 3,9                   | 3,7             | 3,5         |
| <b>Gebäudetyp nach Zahl der Wohnungen</b> |             |                       |                       |                 |             |
| Freistehendes Haus Insgesamt              | 78,6        | 80,6                  | 80,0                  | 68,8            | 61,7        |
| mit 1 Wohnung                             | 64,7        | 62,7                  | 63,1                  | 50,5            | 41,6        |
| mit 2 Wohnungen                           | 10,4        | 12,8                  | 12,4                  | 12,2            | 12,5        |
| mit 3 und mehr Wohnungen                  | 3,5         | 5,0                   | 4,6                   | 6,1             | 7,6         |
| Doppelhaushälfte Insgesamt                | 1,7         | 7,1                   | 7,2                   | 11,1            | 14,6        |
| mit 1 Wohnung                             | 1,7         | 5,3                   | 5,4                   | 7,9             | 10,4        |
| mit 2 Wohnungen                           | -           | 1,1                   | 1,3                   | 1,8             | 2,2         |
| mit 3 und mehr Wohnungen                  | -           | 0,7                   | 0,6                   | 1,4             | 2,0         |
| Gereihtes Haus Insgesamt                  | 17,9        | 7,2                   | 8,0                   | 15,8            | 19,6        |
| mit 1 Wohnung                             | 16,2        | 5,4                   | 5,9                   | 10,1            | 11,1        |
| mit 2 Wohnungen                           | 1,7         | (0,9)                 | 1,1                   | 1,9             | 1,6         |
| mit 3 und mehr Wohnungen                  | -           | 0,9                   | 1,0                   | 3,8             | 6,9         |
| Anderer Gebäudetyp Insgesamt              | 1,7         | 5,2                   | 4,8                   | 4,3             | 4,1         |
| mit 1 Wohnung                             | 1,7         | 3,9                   | 3,6                   | 2,8             | 2,2         |
| mit 2 Wohnungen                           | -           | 0,7                   | (0,7)                 | 0,7             | 0,7         |
| mit 3 und mehr Wohnungen                  | -           | (0,5)                 | 0,4                   | 0,8             | 1,2         |
| <b>Zahl der Wohnungen im Gebäude</b>      |             |                       |                       |                 |             |
| 1 Wohnung                                 | 84,4        | 77,4                  | 78,0                  | 71,3            | 65,2        |
| 2 Wohnungen                               | 12,1        | 15,5                  | 15,5                  | 16,5            | 17,1        |
| 3 - 6 Wohnungen                           | 1,7         | 6,2                   | 6,0                   | 9,7             | 11,9        |
| 7 - 12 Wohnungen                          | 1,7         | 0,6                   | 0,4                   | 2,0             | 4,7         |
| 13 und mehr Wohnungen                     | -           | (0,3)                 | (0,1)                 | 0,5             | 1,2         |



Noch: 1.3.2 Gebäude mit Wohnraum nach regionaler Einheit und Baujahr, Gebäudeart, Gebäudetyp, Zahl der Wohnungen, Eigentumsform und Heizungsart -in %-

|  | Gebäude     |                       |                       |                 |             |
|--|-------------|-----------------------|-----------------------|-----------------|-------------|
|  | Kirchweiler | Verbandsgemeinde Daun | Landkreis Vulkaneifel | Rheinland-Pfalz | Deutschland |
|  | %           | %                     | %                     | %               | %           |
| <b>Eigentumsform des Gebäudes</b>                |             |                       |                       |                 |             |
| Gemeinschaft von Wohnungseigentümern/-innen      | 3,5         | 4,5                   | 4,8                   | 7,5             | 9,3         |
| Privatperson/-en                                 | 96,5        | 94,5                  | 94,4                  | 89,6            | 84,4        |
| Wohnungsgenossenschaft                           | -           | -                     | -                     | 0,3             | 1,5         |
| Kommune oder kommunales Wohnungsunternehmen      | -           | 0,2                   | 0,2                   | 1,1             | 1,8         |
| Privatwirtschaftliches Wohnungsunternehmen       | -           | 0,2                   | 0,2                   | 0,7             | 1,7         |
| Anderes privatwirtschaftliches Unternehmen       | -           | 0,3                   | 0,2                   | 0,4             | 0,7         |
| Bund oder Land                                   | -           | 0,0                   | 0,0                   | 0,1             | 0,2         |
| Organisation ohne Erwerbszweck (z.B. Kirche)     | -           | 0,2                   | 0,2                   | 0,4             | 0,4         |
| <b>Heizungsart</b>                               |             |                       |                       |                 |             |
| Fernheizung (Fernwärme)                          | -           | (1,0)                 | 1,3                   | 2,4             | 5,4         |
| Etagenheizung                                    | 3,5         | 1,4                   | 1,9                   | 5,9             | 6,4         |
| Blockheizung                                     | -           | 0,3                   | (0,4)                 | 0,5             | 1,0         |
| Zentralheizung                                   | (75,7)      | 81,8                  | 80,1                  | 81,5            | 79,0        |
| Einzel-/Mehrraumöfen (auch Nachtspeicherheizung) | (20,8)      | 13,8                  | 14,8                  | 8,7             | 7,6         |
| Keine Heizung im Gebäude oder in den Wohnungen   | -           | (1,7)                 | 1,5                   | 1,0             | 0,6         |

Die relativen Ergebnisse beziehen sich auf die Gesamtzahl der Gebäude der jeweiligen regionalen Einheit je betrachtetem Gebäudemerkmal.

Die relativen Werte wurden durch Division von Ergebnissen nach Durchführung der Geheimhaltung errechnet.

## 2.1 Wohnungen in Gebäuden mit Wohnraum nach Art der Nutzung, Fläche der Wohnung, Zahl der Räume und Ausstattung

|  | Wohnungen in Gebäuden mit Wohnraum | davon                     |   |                         |  |
|--|------------------------------------|---------------------------|---|-------------------------|--|
|  |                                    | Wohnungen in Wohngebäuden | davon                                       |                         | Wohnungen in Sonstigen Gebäuden mit Wohnraum |
|  |                                    |                           | Wohnungen in Wohngebäuden (keine Wohnheime) | Wohnungen in Wohnheimen |  |
|  | Anzahl                             | Anzahl                    | Anzahl                                      | Anzahl                  | Anzahl                                       |
| <b>Insgesamt</b>                               |                                    |                           |   |                         |  |
| Insgesamt                                      | 226                                | 226                       | 226   | -                       | -  |
| <b>Art der Wohnungsnutzung</b>                 |                                    |                           |   |                         |  |
| Von Eigentümer/-in bewohnt                     | (153)                              | (153)                     | (153)                                       | -                       | -  |
| Zu Wohnzwecken vermietet (auch mietfrei)       | (42)                               | (42)                      | (42)  | -                       | -  |
| Ferien- und Freizeitwohnung                    | 18                                 | 18                        | 18  | -                       | -  |
| Leer stehend                                   | 13                                 | 13                        | 13  | -                       | -  |
| <b>Fläche der Wohnung in m²</b>                |                                    |                           |   |                         |  |
| Unter 40                                       | 6                                  | 6                         | 6   | -                       | -  |
| 40 - 59  | (9)                                | (9)                       | (9)   | -                       | -  |
| 60 - 79  | (45)                               | (45)                      | (45)  | -                       | -  |
| 80 - 99  | 40                                 | 40                        | 40  | -                       | -  |
| 100 - 119                                      | 31                                 | 31                        | 31  | -                       | -  |
| 120 - 139                                      | 42                                 | 42                        | 42  | -                       | -  |
| 140 - 159                                      | 26                                 | 26                        | 26  | -                       | -  |
| 160 - 179                                      | 6                                  | 6                         | 6   | -                       | -  |
| 180 - 199                                      | 6                                  | 6                         | 6   | -                       | -  |
| 200 und mehr                                   | 15                                 | 15                        | 15  | -                       | -  |
| <b>Zahl der Räume</b>                          |                                    |                           |   |                         |  |
| 1 Raum   | 3                                  | 3                         | 3   | -                       | -  |
| 2 Räume  | 19                                 | 19                        | 19  | -                       | -  |
| 3 Räume  | 30                                 | 30                        | 30  | -                       | -  |
| 4 Räume  | (24)                               | (24)                      | (24)  | -                       | -  |
| 5 Räume  | 35                                 | 35                        | 35  | -                       | -  |
| 6 Räume  | (50)                               | (50)                      | (50)  | -                       | -  |
| 7 und mehr Räume                               | 65                                 | 65                        | 65  | -                       | -  |
| <b>Ausstattung der Wohnung</b>                 |                                    |                           |   |                         |  |
| Badewanne/Dusche und WC vorhanden              | 226                                | 226                       | 226   | -                       | -  |
| Badewanne/Dusche und WC nicht vorhanden        | -                                  | -                         | -   | -                       | -  |
| Badewanne/Dusche vorhanden, WC nicht vorhanden | -                                  | -                         | -   | -                       | -  |
| Badewanne/Dusche nicht vorhanden, WC vorhanden | -                                  | -                         | -   | -                       | -  |

Bei den ausgewiesenen Wohnungszahlen sind gewerblich genutzte Wohnungen nicht, Diplomatenwohnungen/Wohnungen ausländischer Streitkräfte nur in der „Insgesamt-Zeile“ berücksichtigt.

## 2.2.1 Wohnungen in Gebäuden mit Wohnraum nach regionaler Einheit und Art der Nutzung, Fläche der Wohnung, Zahl der Räume und Ausstattung

|  | Wohnungen   |                       |                       |                 |             |
|--|-------------|-----------------------|-----------------------|-----------------|-------------|
|  | Kirchweiler | Verbandsgemeinde Daun | Landkreis Vulkaneifel | Rheinland-Pfalz | Deutschland |
|  | Anzahl      | Anzahl                | Anzahl                | Anzahl          | Anzahl      |
| <b>Insgesamt</b>                               |             |                       |                       |                 |             |
| Insgesamt                                      | 226         | 11 745                | 31 880                | 2 010 559       | 40 563 320  |
| <b>Art der Wohnungsnutzung</b>                 |             |                       |                       |                 |             |
| Von Eigentümer/-in bewohnt                     | (153)       | 6 961                 | 19 431                | 1 056 986       | 17 292 029  |
| Zu Wohnzwecken vermietet (auch mietfrei)       | (42)        | 3 812                 | 9 426                 | 841 958         | 21 199 913  |
| Ferien- und Freizeitwohnung                    | 18          | 447                   | 1 486                 | 14 906          | 224 529     |
| Leer stehend                                   | 13          | 525                   | 1 533                 | 89 040          | 1 828 846   |
| <b>Fläche der Wohnung in m²</b>                |             |                       |                       |                 |             |
| Unter 40                                       | 6           | 209                   | 471                   | 79 051          | 2 177 061   |
| 40 - 59  | (9)         | 994                   | 2 492                 | 219 658         | 7 288 734   |
| 60 - 79  | (45)        | 1 743                 | 4 570                 | 368 640         | 9 663 142   |
| 80 - 99  | 40          | 2 017                 | 5 625                 | 363 190         | 6 987 435   |
| 100 - 119                                      | 31          | 1 827                 | 5 122                 | 281 553         | 4 913 194   |
| 120 - 139                                      | 42          | 2 080                 | 5 754                 | 282 169         | 4 211 779   |
| 140 - 159                                      | 26          | 1 288                 | 3 526                 | 181 337         | 2 394 089   |
| 160 - 179                                      | 6           | 705                   | 1 782                 | 86 315          | 1 117 240   |
| 180 - 199                                      | 6           | 347                   | 953                   | 53 728          | 686 793     |
| 200 und mehr                                   | 15          | 535                   | 1 581                 | 87 249          | 1 105 850   |
| <b>Zahl der Räume</b>                          |             |                       |                       |                 |             |
| 1 Raum   | 3           | (119)                 | 290                   | 56 146          | 1 306 117   |
| 2 Räume  | 19          | 603                   | 1 524                 | 130 279         | 3 735 658   |
| 3 Räume  | 30          | 1 529                 | 3 899                 | 335 419         | 8 890 843   |
| 4 Räume  | (24)        | 1 941                 | 5 534                 | 436 277         | 10 410 969  |
| 5 Räume  | 35          | 2 064                 | 5 864                 | 364 352         | 6 855 418   |
| 6 Räume  | (50)        | 2 181                 | 6 002                 | 292 471         | 4 406 792   |
| 7 und mehr Räume                               | 65          | 3 308                 | 8 763                 | 387 946         | 4 939 520   |
| <b>Ausstattung der Wohnung</b>                 |             |                       |                       |                 |             |
| Badewanne/Dusche und WC vorhanden              | 226         | 11 658                | 31 595                | 1 970 139       | 39 916 059  |
| Badewanne/Dusche und WC nicht vorhanden        | -           | (18)                  | (99)                  | 6 506           | 308 371     |
| Badewanne/Dusche vorhanden, WC nicht vorhanden | -           | 12                    | (37)                  | 4 165           | 104 585     |
| Badewanne/Dusche nicht vorhanden, WC vorhanden | -           | 57                    | (145)                 | 22 080          | 216 302     |

Bei den ausgewiesenen Wohnungszahlen sind gewerblich genutzte Wohnungen nicht, Diplomatenwohnungen/Wohnungen ausländischer Streitkräfte nur in der „Insgesamt-Zeile“ berücksichtigt.

### 2.2.2 Wohnungen in Gebäuden mit Wohnraum nach regionaler Einheit und Art der Nutzung, Fläche der Wohnung, Zahl der Räume und Ausstattung -in %-

|  | Wohnungen   |                       |                       |                 |             |
|--|-------------|-----------------------|-----------------------|-----------------|-------------|
|  | Kirchweiler | Verbandsgemeinde Daun | Landkreis Vulkaneifel | Rheinland-Pfalz | Deutschland |
|  | %           | %                     | %                     | %               | %           |
| <b>Art der Wohnungsnutzung</b>                 |             |                       |                       |                 |             |
| Von Eigentümer/-in bewohnt                     | (67,7)      | 59,3                  | 61,0                  | 52,8            | 42,6        |
| Zu Wohnzwecken vermietet (auch mietfrei)       | (18,6)      | 32,5                  | 29,6                  | 42,0            | 52,3        |
| Ferien- und Freizeitwohnung                    | 8,0         | 3,8                   | 4,7                   | 0,7             | 0,6         |
| Leer stehend                                   | 5,8         | 4,5                   | 4,8                   | 4,4             | 4,5         |
| <b>Fläche der Wohnung in m²</b>                |             |                       |                       |                 |             |
| Unter 40                                       | 2,7         | 1,8                   | 1,5                   | 3,9             | 5,4         |
| 40 - 59  | (4,0)       | 8,5                   | 7,8                   | 11,0            | 18,0        |
| 60 - 79  | (19,9)      | 14,8                  | 14,3                  | 18,4            | 23,8        |
| 80 - 99  | 17,7        | 17,2                  | 17,6                  | 18,1            | 17,2        |
| 100 - 119                                      | 13,7        | 15,6                  | 16,1                  | 14,1            | 12,1        |
| 120 - 139                                      | 18,6        | 17,7                  | 18,1                  | 14,1            | 10,4        |
| 140 - 159                                      | 11,5        | 11,0                  | 11,1                  | 9,1             | 5,9         |
| 160 - 179                                      | 2,7         | 6,0                   | 5,6                   | 4,3             | 2,8         |
| 180 - 199                                      | 2,7         | 3,0                   | 3,0                   | 2,7             | 1,7         |
| 200 und mehr                                   | 6,6         | 4,6                   | 5,0                   | 4,4             | 2,7         |
| <b>Zahl der Räume</b>                          |             |                       |                       |                 |             |
| 1 Raum   | 1,3         | (1,0)                 | 0,9                   | 2,8             | 3,2         |
| 2 Räume  | 8,4         | 5,1                   | 4,8                   | 6,5             | 9,2         |
| 3 Räume  | 13,3        | 13,0                  | 12,2                  | 16,7            | 21,9        |
| 4 Räume  | (10,6)      | 16,5                  | 17,4                  | 21,8            | 25,7        |
| 5 Räume  | 15,5        | 17,6                  | 18,4                  | 18,2            | 16,9        |
| 6 Räume  | (22,1)      | 18,6                  | 18,8                  | 14,6            | 10,9        |
| 7 und mehr Räume                               | 28,8        | 28,2                  | 27,5                  | 19,4            | 12,2        |
| <b>Ausstattung der Wohnung</b>                 |             |                       |                       |                 |             |
| Badewanne/Dusche und WC vorhanden              | 100,0       | 99,3                  | 99,1                  | 98,4            | 98,4        |
| Badewanne/Dusche und WC nicht vorhanden        | -           | (0,2)                 | (0,3)                 | 0,3             | 0,8         |
| Badewanne/Dusche vorhanden, WC nicht vorhanden | -           | 0,1                   | (0,1)                 | 0,2             | 0,3         |
| Badewanne/Dusche nicht vorhanden, WC vorhanden | -           | 0,5                   | (0,5)                 | 1,1             | 0,5         |

Bei den ausgewiesenen Wohnungszahlen sind gewerblich genutzte Wohnungen, Diplomatenwohnungen/Wohnungen ausländischer Streitkräfte nicht berücksichtigt.

Die relativen Ergebnisse beziehen sich auf die Gesamtzahl der Gebäude der jeweiligen regionalen Einheit je betrachtetem Gebäudemerkmal.

Die relativen Werte wurden durch Division von Ergebnissen nach Durchführung der Geheimhaltung errechnet.

## 3.1 Gebäude- und Wohnungskennzahlen im regionalen Vergleich

| Gebiet                             | Kennzahlen für Gebäude und Wohnungen |  |   |
|------------------------------------|--------------------------------------|--|---|
|                                    | Eigentümerquote<br>(Wohnungen)       | Durchschnittliche<br>Wohnungsgröße in m² | Durchschnittliche Anzahl<br>der Wohnungen je<br>Wohngebäude |
|                                    | %                                    | m²                                       | Anzahl  |
| <b>Verbandsgemeinde Daun</b>       | 66                                   | 111                                      | 1   |
| Betteldorf                         | .                                    | .  | 1   |
| Bleckhausen                        | .                                    | .  | 1   |
| Brockscheid                        | .                                    | .  | 1   |
| Darscheid                          | .                                    | .  | 1   |
| Daun, Stadt                        | 51                                   | 105                                      | 2   |
| Demerath                           | .                                    | .  | 1   |
| Deudesfeld                         | .                                    | .  | 1   |
| Dockweiler                         | .                                    | .  | 1   |
| Dreis-Brück                        | 77                                   | 119                                      | 1   |
| Ellscheid                          | 78                                   | .  | 1   |
| Gefell                             | .                                    | .  | 1   |
| Gillenfeld                         | 66                                   | .  | 1   |
| Hinterweiler                       | .                                    | 126                                      | 1   |
| Hörscheid                          | .                                    | .  | 1   |
| Immerath                           | .                                    | .  | 1   |
| <b>Kirchweiler</b>                 | .                                    | .  | 1   |
| Kradenbach                         | .                                    | .  | 1   |
| Mehren                             | 62                                   | 113                                      | 1   |
| Meisburg                           | .                                    | .  | 1   |
| Mückeln                            | 76                                   | .  | 1   |
| Nerdlen                            | .                                    | .  | 1   |
| Niederstadtfeld                    | .                                    | .  | 1   |
| Oberstadtfeld                      | .                                    | .  | 1   |
| Sarmersbach                        | .                                    | .  | 1   |
| Saxler                             | .                                    | .  | 1   |
| Schalkenmehren                     | .                                    | .  | 1   |
| Schutz                             | .                                    | .  | 1   |
| Schönbach                          | .                                    | .  | 1   |
| Steineberg                         | .                                    | .  | 1   |
| Steiningen                         | .                                    | .  | 1   |
| Strohn                             | .                                    | .  | 1   |
| Strotzbüsch                        | .                                    | 110                                      | 1   |
| Udler                              | .                                    | .  | 1   |
| Utzerath                           | 86                                   | .  | 1   |
| Wallenborn                         | .                                    | .  | 1   |
| Weidenbach                         | .                                    | .  | 1   |
| Winkel (Eifel)                     | .                                    | .  | 1   |
| Üdersdorf                          | 74                                   | .  | 1   |
| <b>Verbandsgemeinde Gerolstein</b> | 67                                   | 110                                      | 1   |
| Berlingen                          | .                                    | .  | 1   |
| Birresborn                         | .                                    | .  | 1   |
| Densborn                           | .                                    | 114                                      | 1   |
| Duppach                            | .                                    | .  | 1   |
| Gerolstein, Stadt                  | 59                                   | 108                                      | 1   |
| Hohenfels-Essingen                 | .                                    | .  | 1   |
| Kalenborn-Scheuern                 | .                                    | .  | 1   |
| Kopp                               | .                                    | .  | 1   |
| Mürtenbach                         | .                                    | .  | 1   |
| Neroth                             | .                                    | .  | 1   |
| Pelm                               | .                                    | .  | 1   |

## Noch: 3.1 Gebäude- und Wohnungskennzahlen im regionalen Vergleich

| Gebiet                      | Kennzahlen für Gebäude und Wohnungen |  |   |
|-----------------------------|--------------------------------------|--|---|
|                             | Eigentümerquote<br>(Wohnungen)       | Durchschnittliche<br>Wohnungsgröße in m² | Durchschnittliche Anzahl<br>der Wohnungen je<br>Wohngebäude |
|                             | %                                    | m²                                       | Anzahl  |
| Rockeskyll                  | .                                    | 114                                      | 1   |
| Salm                        | .                                    | .  | 1   |
| Verbandsgemeinde Hillesheim | 70                                   | 115                                      | 1   |
| Basberg                     | .                                    | .  | 1   |
| Berndorf                    | .                                    | .  | 1   |
| Dohm-Lammersdorf            | .                                    | .  | 1   |
| Hillesheim, Stadt           | 57                                   | .  | 2   |
| Kerpen (Eifel)              | .                                    | .  | 1   |
| Nohn                        | .                                    | .  | 1   |
| Oberbettingen               | .                                    | .  | 1   |
| Oberehe-Stroheich           | .                                    | .  | 1   |
| Walsdorf                    | .                                    | .  | 1   |
| Wiesbaum                    | .                                    | .  | 1   |
| Üxheim                      | .                                    | .  | 1   |
| Verbandsgemeinde Kelberg    | 74                                   | .  | 1   |
| Arbach                      | .                                    | .  | 1   |
| Beinhausen                  | .                                    | .  | 1   |
| Bereborn                    | .                                    | .  | 1   |
| Berenbach                   | .                                    | .  | 1   |
| Bodenbach                   | .                                    | 122                                      | 1   |
| Bongard                     | .                                    | 116                                      | 1   |
| Borler                      | .                                    | .  | 1   |
| Boxberg                     | .                                    | .  | 1   |
| Brücktal                    | .                                    | .  | 2   |
| Drees                       | .                                    | .  | 1   |
| Gelenberg                   | 87                                   | 128                                      | 1   |
| Gunderath                   | .                                    | .  | 1   |
| Horperath                   | .                                    | .  | 1   |
| Höchstberg                  | .                                    | .  | 1   |
| Hörschhausen                | .                                    | .  | 1   |
| Kaperich                    | .                                    | .  | 1   |
| Katzwinkel                  | 87                                   | .  | 1   |
| Kelberg                     | 65                                   | 119                                      | 1   |
| Kirsbach                    | .                                    | .  | 1   |
| Kolverath                   | .                                    | .  | 1   |
| Kötterichen                 | .                                    | 114                                      | 1   |
| Lirstal                     | .                                    | 100                                      | 1   |
| Mannebach                   | .                                    | .  | 1   |
| Mosbruch                    | 90                                   | .  | 1   |
| Neichen                     | .                                    | .  | 1   |
| Nitz                        | .                                    | .  | 2   |
| Oberelz                     | .                                    | .  | 1   |
| Reimerath                   | .                                    | .  | 1   |
| Retterath                   | .                                    | .  | 1   |
| Sassen                      | .                                    | .  | 1   |
| Uersfeld                    | .                                    | .  | 1   |
| Ueß                         | .                                    | .  | 1   |
| Welcherath                  | .                                    | .  | 1   |
| Verbandsgemeinde Obere Kyll | 72                                   | 111                                      | 1   |
| Birgel                      | .                                    | .  | 1   |
| Esch                        | .                                    | .  | 1   |
| Feusdorf                    | 80                                   | 120                                      | 1   |

## Noch: 3.1 Gebäude- und Wohnungskennzahlen im regionalen Vergleich

| Gebiet                       | Kennzahlen für Gebäude und Wohnungen |  |   |
|------------------------------|--------------------------------------|--|---|
|                              | Eigentümerquote<br>(Wohnungen)       | Durchschnittliche<br>Wohnungsgröße in m² | Durchschnittliche Anzahl<br>der Wohnungen je<br>Wohngebäude |
|                              | %                                    | m²                                       | Anzahl  |
| Gönnersdorf                  | .                                    | .  | 1   |
| Hallschlag                   | .                                    | .  | 1   |
| Jünkerath                    | 62                                   | .  | 1   |
| Kerschenbach                 | .                                    | .  | 1   |
| Lissendorf                   | 67                                   | 99                                       | 1   |
| Ormont                       | .                                    | .  | 1   |
| Reuth                        | .                                    | .  | 2   |
| Scheid                       | 88                                   | .  | 1   |
| Schüller                     | .                                    | .  | 1   |
| Stadtkyll                    | .                                    | .  | 1   |
| Steffeln                     | .                                    | .  | 1   |
| <b>Landkreis Vulkaneifel</b> | 68,6                                 | .  | 1,4   |
| <b>Rheinland-Pfalz</b>       | 57,1                                 | 104,2                                    | 1,7   |
| <b>Deutschland</b>           | 45,9                                 | 91,4                                     | 2,1   |

Die Kennzahlen wurden durch Division von Originalergebnissen vor Geheimhaltung errechnet. Kennzahlwerte, die Rückschlüsse auf diese Originalergebnisse ermöglichen würden, wurden gesperrt.

Weitere Informationen zur jeweiligen Berechnung sind dem Bereich der Definitionen zu entnehmen.

## 3.2 Weitere Wohnungskennzahlen im regionalen Vergleich

| Gebiet                             | Kennzahlen für Wohnungen                  |                             |   |
|------------------------------------|---|-----------------------------|---|
|                                    | Anteil des selbst genutzten Wohneigentums | Leerstandsquote (Wohnungen) | Anteil des zu Wohnzwecken vermieteten Wohneigentums (auch mietfrei) |
|                                    | %   | %                           | %   |
| <b>Verbandsgemeinde Daun</b>       | 63  | 4                           | 33  |
| Betteldorf                         | .   | .                           | .   |
| Bleckhausen                        | .   | .                           | .   |
| Brockscheid                        | .   | .                           | .   |
| Darscheid                          | .   | .                           | .   |
| Daun, Stadt                        | 49  | 3                           | 48  |
| Demerath                           | .   | 6                           | 17  |
| Deudesfeld                         | .   | .                           | 20  |
| Dockweiler                         | .   | .                           | .   |
| Dreis-Brück                        | .   | 5                           | 21  |
| Ellscheid                          | .   | .                           | .   |
| Gefell                             | .   | -                           | .   |
| Gillenfeld                         | 63  | 5                           | 32  |
| Hinterweiler                       | .   | .                           | .   |
| Hörscheid                          | .   | .                           | .   |
| Immerath                           | .   | 5                           | .   |
| <b>Kirchweiler</b>                 | .   | 6                           | .   |
| Kradenbach                         | .   | .                           | .   |
| Mehren                             | 59  | 5                           | 36  |
| Meisburg                           | .   | .                           | .   |
| Mückeln                            | .   | .                           | 24  |
| Nerdlen                            | .   | 4                           | .   |
| Niederstadtfeld                    | 76  | .                           | .   |
| Oberstadtfeld                      | .   | .                           | .   |
| Sarmersbach                        | .   | .                           | .   |
| Saxler                             | 69  | .                           | .   |
| Schalkenmehren                     | .   | .                           | .   |
| Schutz                             | .   | .                           | .   |
| Schönbach                          | .   | .                           | .   |
| Steineberg                         | 79  | .                           | .   |
| Steiningen                         | 69  | .                           | .   |
| Strohn                             | .   | .                           | .   |
| Strotzbüsch                        | 69  | .                           | .   |
| Udler                              | .   | .                           | .   |
| Utzerath                           | .   | .                           | 13  |
| Wallenborn                         | .   | 7                           | .   |
| Weidenbach                         | .   | .                           | .   |
| Winkel (Eifel)                     | .   | .                           | .   |
| Üdersdorf                          | 71  | 4                           | 25  |
| <b>Verbandsgemeinde Gerolstein</b> | 64  | 5                           | 31  |
| Berlingen                          | .   | .                           | .   |
| Birresborn                         | .   | 7                           | .   |
| Densborn                           | .   | .                           | .   |
| Duppach                            | .   | 9                           | .   |
| Gerolstein, Stadt                  | 57  | 5                           | 39  |
| Hohenfels-Essingen                 | .   | 4                           | .   |
| Kalenborn-Scheuern                 | .   | .                           | .   |
| Kopp                               | .   | .                           | .   |
| Mürtenbach                         | 68  | .                           | .   |
| Neroth                             | 75  | .                           | .   |
| Pelm                               | 67  | .                           | .   |



## Noch: 3.2 Weitere Wohnungskennzahlen im regionalen Vergleich

| Gebiet                      | Kennzahlen für Wohnungen                  |                             |   |
|-----------------------------|---|-----------------------------|---|
|                             | Anteil des selbst genutzten Wohneigentums | Leerstandsquote (Wohnungen) | Anteil des zu Wohnzwecken vermieteten Wohneigentums (auch mietfrei) |
|                             | %   | %                           | %   |
| Rockeskyll                  | .   | .                           | .   |
| Salm                        | .   | .                           | .   |
| Verbandsgemeinde Hillesheim | 67  | 4                           | 29  |
| Basberg                     | .   | .                           | .   |
| Berndorf                    | 75  | .                           | .   |
| Dohm-Lammersdorf            | .   | .                           | .   |
| Hillesheim, Stadt           | 55  | .                           | 42  |
| Kerpen (Eifel)              | .   | 7                           | .   |
| Nohn                        | .   | .                           | .   |
| Oberbettingen               | .   | 1                           | .   |
| Oberehe-Stroheich           | 82  | .                           | 15  |
| Walsdorf                    | .   | 6                           | .   |
| Wiesbaum                    | .   | .                           | .   |
| Üxheim                      | 74  | .                           | .   |
| Verbandsgemeinde Kelberg    | 71  | 5                           | 24  |
| Arbach                      | .   | .                           | .   |
| Beinhausen                  | .   | -                           | .   |
| Bereborn                    | .   | .                           | .   |
| Berenbach                   | .   | .                           | .   |
| Bodenbach                   | .   | 3                           | .   |
| Bongard                     | 71  | .                           | .   |
| Borler                      | .   | .                           | .   |
| Boxberg                     | .   | .                           | 25  |
| Brücktal                    | .   | .                           | .   |
| Drees                       | .   | .                           | .   |
| Gelenberg                   | .   | .                           | .   |
| Gunderath                   | .   | .                           | .   |
| Horperath                   | .   | .                           | .   |
| Höchstberg                  | .   | .                           | .   |
| Hörschhausen                | .   | .                           | .   |
| Kaperich                    | .   | .                           | .   |
| Katzwinkel                  | .   | .                           | 13  |
| Kelberg                     | 61  | .                           | .   |
| Kirsbach                    | .   | -                           | .   |
| Kolverath                   | .   | .                           | .   |
| Kötterichen                 | .   | .                           | 23  |
| Lirstal                     | .   | .                           | .   |
| Mannebach                   | .   | .                           | .   |
| Mosbruch                    | .   | .                           | .   |
| Neichen                     | .   | .                           | .   |
| Nitz                        | .   | .                           | .   |
| Oberelz                     | .   | .                           | .   |
| Reimerath                   | .   | .                           | .   |
| Retterath                   | 74  | .                           | 21  |
| Sassen                      | .   | .                           | .   |
| Uersfeld                    | .   | .                           | .   |
| Ueß                         | .   | -                           | .   |
| Welcherath                  | .   | .                           | .   |
| Verbandsgemeinde Obere Kyll | 67  | 7                           | 26  |
| Birgel                      | .   | 7                           | .   |
| Esch                        | .   | .                           | .   |

## Noch: 3.2 Weitere Wohnungskennzahlen im regionalen Vergleich

| Gebiet                       | Kennzahlen für Wohnungen                  |                             |   |
|------------------------------|---|-----------------------------|---|
|                              | Anteil des selbst genutzten Wohneigentums | Leerstandsquote (Wohnungen) | Anteil des zu Wohnzwecken vermieteten Wohneigentums (auch mietfrei) |
|                              | %   | %                           | %   |
| Feusdorf                     | .   | .                           | .   |
| Gönnersdorf                  | .   | .                           | .   |
| Hallschlag                   | .   | .                           | .   |
| Jünkerath                    | .   | .                           | 35  |
| Kerschenbach                 | 78  | .                           | .   |
| Lissendorf                   | .   | .                           | .   |
| Ormont                       | .   | 4                           | .   |
| Reuth                        | .   | 4                           | .   |
| Scheid                       | .   | .                           | 12  |
| Schüller                     | .   | .                           | .   |
| Stadtkyll                    | .   | .                           | .   |
| Steffeln                     | .   | .                           | .   |
| <b>Landkreis Vulkaneifel</b> | 65,3                                      | 4,9                         | 29,8  |
| <b>Rheinland-Pfalz</b>       | 54,7                                      | 4,3                         | 41  |
| <b>Deutschland</b>           | 43,9                                      | 4,4                         | 51,7  |

Die Kennzahlen wurden durch Division von Originalergebnissen vor Geheimhaltung errechnet. Kennzahlwerte, die Rückschlüsse auf diese Originalergebnisse ermöglichen würden, wurden gesperrt.

Weitere Informationen zur jeweiligen Berechnung sind dem Bereich der Definitionen zu entnehmen.

#### 4.1 Haushalte nach Typ des privaten Haushalts (nach Familien) und Art der Wohnungsnutzung, Fläche der Wohnung und Zahl der Räume

|  | Insgesamt | Typ des privaten Haushalts (nach Familien) |                     |                     |                              |  |
|--|-----------|--|---------------------|---------------------|------------------------------|--|
|  |           | Einpersonenhaushalte<br>(Singlehaushalte)  | Paare ohne Kind(er) | Paare mit Kind(ern) | Alleinerziehende Elternteile | Mehrpersonenhaushalte ohne Kernfamilie |
|  | Anzahl    | Anzahl                                     | Anzahl              | Anzahl              | Anzahl                       | Anzahl                                 |
| <b>Insgesamt</b>                           |           |  |                     |                     |                              |  |
| Insgesamt                                  | (155)     | 49   | 43                  | (42)                | 18                           | 3                                      |
| <b>Art der Wohnungsnutzung</b>             |           |  |                     |                     |                              |  |
| Von Eigentümer/-in bewohnt                 | 134       | 34   | (43)                | (36)                | 18                           | 3                                      |
| Zu Wohnzwecken vermietet (auch mietfrei)   | (15)      | 9  | -                   | 6                   | -                            | -                                      |
| <b>Fläche der Wohnung in m<sup>2</sup></b> |           |  |                     |                     |                              |  |
| Unter 40                                   | -         | -  | -                   | -                   | -                            | -                                      |
| 40 - 59                                    | -         | -  | -                   | -                   | -                            | -                                      |
| 60 - 79                                    | 15        | 12   | -                   | -                   | 3                            | -                                      |
| 80 - 99                                    | 28        | 12   | 10                  | 6                   | -                            | -                                      |
| 100 - 119                                  | 24        | 9  | 6                   | -                   | 6                            | 3                                      |
| 120 - 139                                  | 42        | 3  | 12                  | 21                  | 6                            | -                                      |
| 140 - 159                                  | 22        | 10   | 6                   | 6                   | -                            | -                                      |
| 160 - 179                                  | 3         | -  | -                   | 3                   | -                            | -                                      |
| 180 - 199                                  | 6         | -  | -                   | 3                   | 3                            | -                                      |
| 200 und mehr                               | 15        | 3  | 9                   | 3                   | -                            | -                                      |
| <b>Zahl der Räume</b>                      |           |  |                     |                     |                              |  |
| 1 Raum                                     | -         | -  | -                   | -                   | -                            | -                                      |
| 2 Räume                                    | -         | -  | -                   | -                   | -                            | -                                      |
| 3 Räume                                    | 9         | 9  | -                   | -                   | -                            | -                                      |
| 4 Räume                                    | 15        | 3  | 6                   | 6                   | -                            | -                                      |
| 5 Räume                                    | 26        | 6  | 3                   | 11                  | 6                            | -                                      |
| 6 Räume                                    | (47)      | 16   | (16)                | 9                   | 3                            | 3                                      |
| 7 und mehr Räume                           | 58        | 15   | 18                  | (16)                | 9                            | -                                      |

Nicht ausgewiesen werden unter „Art der Wohnungsnutzung“ Haushalte in Wohnungen, die als Ferien- und Freizeitwohnungen genutzt werden. Bei der Untergliederung nach den anderen Wohnungsmerkmalen sind diese allerdings enthalten.

Bei den ausgewiesenen Haushaltszahlen sind Haushalte in Diplomatenwohnungen/Wohnungen ausländischer Streitkräfte nur in der "Insgesamt-Zeile" berücksichtigt.

#### 4.2 Haushalte nach Größe des privaten Haushalts und Art der Wohnungsnutzung, Fläche der Wohnung und Zahl der Räume

|  | Insgesamt | Größe des privaten Haushalts |            |            |            |            |                     |
|--|-----------|------------------------------|------------|------------|------------|------------|---------------------|
|  |           | 1 Person                     | 2 Personen | 3 Personen | 4 Personen | 5 Personen | 6 und mehr Personen |
|  | Anzahl    | Anzahl                       | Anzahl     | Anzahl     | Anzahl     | Anzahl     | Anzahl              |
| <b>Insgesamt</b>                         |           |                              |            |            |            |            |                     |
| Insgesamt                                | (155)     | 49                           | (43)       | 33         | 23         | 7          | -                   |
| <b>Art der Wohnungsnutzung</b>           |           |                              |            |            |            |            |                     |
| Von Eigentümer/-in bewohnt               | 134       | 34                           | 43         | 30         | 20         | 7          | -                   |
| Zu Wohnzwecken vermietet (auch mietfrei) | (15)      | 9                            | -          | 3          | 3          | -          | -                   |
| <b>Fläche der Wohnung in m²</b>          |           |                              |            |            |            |            |                     |
| Unter 40                                 | -         | -                            | -          | -          | -          | -          | -                   |
| 40 - 59                                  | -         | -                            | -          | -          | -          | -          | -                   |
| 60 - 79                                  | 15        | 12                           | 3          | -          | -          | -          | -                   |
| 80 - 99                                  | 28        | 12                           | 7          | 6          | 3          | -          | -                   |
| 100 - 119                                | 24        | 9                            | 9          | 6          | -          | -          | -                   |
| 120 - 139                                | 42        | 3                            | 9          | 12         | 14         | 4          | -                   |
| 140 - 159                                | 22        | 10                           | 6          | 6          | -          | -          | -                   |
| 160 - 179                                | 3         | -                            | -          | -          | -          | 3          | -                   |
| 180 - 199                                | 6         | -                            | -          | 3          | 3          | -          | -                   |
| 200 und mehr                             | 15        | 3                            | 9          | -          | 3          | -          | -                   |
| <b>Zahl der Räume</b>                    |           |                              |            |            |            |            |                     |
| 1 Raum                                   | -         | -                            | -          | -          | -          | -          | -                   |
| 2 Räume                                  | -         | -                            | -          | -          | -          | -          | -                   |
| 3 Räume                                  | 9         | 9                            | -          | -          | -          | -          | -                   |
| 4 Räume                                  | 15        | 3                            | 3          | 6          | 3          | -          | -                   |
| 5 Räume                                  | 26        | 6                            | 6          | 6          | 8          | -          | -                   |
| 6 Räume                                  | (47)      | 16                           | (16)       | 12         | 3          | -          | -                   |
| 7 und mehr Räume                         | 58        | 15                           | 18         | 9          | 9          | 7          | -                   |

Nicht ausgewiesen werden unter „Art der Wohnungsnutzung“ Haushalte in Wohnungen, die als Ferien- und Freizeitwohnungen genutzt werden. Bei der Untergliederung nach den anderen Wohnungsmerkmalen sind diese allerdings enthalten.

Bei den ausgewiesenen Haushaltszahlen sind Haushalte in Diplomatenwohnungen/Wohnungen ausländischer Streitkräfte nur in der "Insgesamt-Zeile" berücksichtigt.

## 4.3 Haushalte nach Seniorenstatus des privaten Haushalts und Art der Wohnungsnutzung, Fläche der Wohnung und Zahl der Räume

|  | Insgesamt | Seniorenstatus eines privaten Haushalts      |  |                                |
|--|-----------|--|--|--------------------------------|
|  |           | Haushalte mit ausschließlich Senioren/-innen | Haushalte mit Senioren/-innen und Jüngeren | Haushalte ohne Senioren/-innen |
|  | Anzahl    | Anzahl                                       | Anzahl                                     | Anzahl                         |
| <b>Insgesamt</b>                         |           |  |  |                                |
| Insgesamt                                | (155)     | 37   | 27   | (91)                           |
| <b>Art der Wohnungsnutzung</b>           |           |  |  |                                |
| Von Eigentümer/-in bewohnt               | 134       | 34   | 27   | 73                             |
| Zu Wohnzwecken vermietet (auch mietfrei) | (15)      | -  | -  | (15)                           |
| <b>Fläche der Wohnung in m²</b>          |           |  |  |                                |
| Unter 40                                 | -         | -  | -  | -                              |
| 40 - 59                                  | -         | -  | -  | -                              |
| 60 - 79                                  | 15        | -  | 3  | 12                             |
| 80 - 99                                  | 28        | 6  | 6  | 16                             |
| 100 - 119                                | 24        | 6  | 9  | 9                              |
| 120 - 139                                | 42        | 9  | 3  | 30                             |
| 140 - 159                                | 22        | 13   | -  | 9                              |
| 160 - 179                                | 3         | -  | -  | 3                              |
| 180 - 199                                | 6         | -  | 6  | -                              |
| 200 und mehr                             | 15        | 3  | -  | 12                             |
| <b>Zahl der Räume</b>                    |           |  |  |                                |
| 1 Raum                                   | -         | -  | -  | -                              |
| 2 Räume                                  | -         | -  | -  | -                              |
| 3 Räume                                  | 9         | -  | -  | 9                              |
| 4 Räume                                  | 15        | -  | 6  | 9                              |
| 5 Räume                                  | 26        | 3  | 6  | 17                             |
| 6 Räume                                  | (47)      | 13   | 9  | 25                             |
| 7 und mehr Räume                         | 58        | 21   | 6  | 31                             |

Nicht ausgewiesen werden unter „Art der Wohnungsnutzung“ Haushalte in Wohnungen, die als Ferien- und Freizeitwohnungen genutzt werden. Bei der Untergliederung nach den anderen Wohnungsmerkmalen sind diese allerdings enthalten.

Bei den ausgewiesenen Haushaltszahlen sind Haushalte in Diplomatenwohnungen/Wohnungen ausländischer Streitkräfte nur in der "Insgesamt-Zeile" berücksichtigt.

## Definitionen

### Verwendete Symbolik

| Symbol   | Erläuterung  |
|--|--|
| –  | Nichts vorhanden <sup>1)</sup>   |
| 0  | Weniger als die Hälfte von 1 in der letzten besetzten Stelle, jedoch mehr als nichts                                 |
| ( )  | Aussagewert eingeschränkt, da der Zahlenwert durch das Geheimhaltungsverfahren relativ stark verändert wurde         |
| .  | Keine Angabe, da der Zahlenwert geheim zu halten ist oder durch das Geheimhaltungsverfahren zu stark verändert wurde |
| Abweichungen in den Summen durch Runden der Zahlen |  |

| Merkmal   | Definition   |
|---|--|
| Anteil der zu Wohnzwecken vermieteten Wohnungen (auch mietfrei) | Der Anteil der zu Wohnzwecken vermieteten Wohnungen (auch mietfrei) stellt den Anteil der zu Wohnzwecken vermieteten (oder mietfrei überlassenen) Wohnungen an allen bewohnten und leer stehenden Wohnungen dar. Nicht berücksichtigt sind: Ferien- und Freizeitwohnungen, Diplomatenwohnungen/ Wohnungen ausländischer Streitkräfte sowie gewerblich genutzte Wohnungen. Die Berechnung erfolgt für Wohnungen in Wohngebäuden (ohne Wohnheime).   |
| Anteil des selbstgenutzten Wohneigentums                        | Der Anteil des selbstgenutzten Wohneigentums stellt den Anteil der von Eigentümerinnen/ Eigentümern bewohnten Wohnungen an allen bewohnten und leer stehenden Wohnungen dar. Nicht berücksichtigt sind: Ferien- und Freizeitwohnungen, Diplomatenwohnungen/ Wohnungen ausländischer Streitkräfte sowie gewerblich genutzte Wohnungen. Die Berechnung erfolgt für Wohnungen in Wohngebäuden (ohne Wohnheime).   |
| Art der Wohnungsnutzung   | <p>Die Art der Wohnungsnutzung beschreibt, ob und von wem (Mieter/-in oder Eigentümer/-in) die Wohnung zum Stichtag genutzt wird.</p> <p><b>Von Eigentümer/-in bewohnt</b></p> <p>► Wenn mindestens eine/-r der Bewohner/-innen Eigentümer/-in der Wohnung ist.</p> <p><b>Zu Wohnzwecken vermietet (auch mietfrei)</b></p> <p>► Wenn keine/-r der Bewohner/-innen Eigentümer/-in der Wohnung ist, unabhängig davon, ob für die Wohnung Miete gezahlt wird oder diese mietfrei überlassen ist.</p> <p><b>Ferien- und Freizeitwohnung</b></p> <p>► Wohnung, in der Personen lediglich ihre Freizeit verbringen (z. B. am Wochenende, während des Urlaubs, der Ferien usw.). Sie kann von einem privaten Eigentümer/ einer privaten Eigentümerin selbst genutzt oder dauerhaft an eine dritte Person zur Freizeitnutzung vermietet (oder kostenlos überlassen) werden. Ferienwohnungen, die ständig gewerblich-hotelmäßig genutzt werden, gehören nicht dazu.</p> <p><b>Leer stehend</b></p> <p>► Wenn die Wohnung am Stichtag 9. Mai 2011 weder zu Wohnzwecken vermietet (auch mietfrei) ist, noch von dem Eigentümer/ der Eigentümerin selbst genutzt wird und auch keine Ferien- und Freizeitwohnung ist. Wenn die Wohnung wegen Umbau/ Modernisierung – bei Weiterbestehen des Mietverhältnisses – vorübergehend nicht genutzt werden kann, gilt diese Wohnung nicht als leer stehend.</p> <p><b>Diplomaten-/ Streitkräftewohnung</b></p> <p>► Eine Diplomatenwohnung/ Wohnung ausländischer Streitkräfte liegt immer dann vor, wenn mindestens einer der Bewohner oder eine der Bewohnerinnen einer ausländischen diplomatischen Vertretung, den ausländischen Streitkräften o. Ä. angehört, unabhängig davon, ob es sich dabei um Eigentümer/-innen oder Mieter/-innen handelt.</p> |

1) Dies kann ggf. durch das angewendete Geheimhaltungsverfahren bedingt sein.

| Merkmal                 | Definition  |
|-------------------------|---|
| Art des Gebäudes        | <p>Das Merkmal gibt die Art des Gebäudes an. Es wird unter anderem unterschieden zwischen Gebäuden, die überwiegend Wohnraum enthalten und Gebäuden, die überwiegend zu Geschäftszwecken genutzt werden.</p> <p><b>Gebäude mit Wohnraum</b></p> <p>► Für längere Dauer errichtete Bauwerke, die entweder vollständig oder teilweise für die Wohnversorgung von Haushalten bestimmt sind. Hierzu zählen auch administrative oder gewerblich genutzte Gebäude, wenn in ihnen mindestens eine zu Wohnzwecken genutzte Wohnung vorhanden ist. Gebäude mit Wohnraum gliedern sich in Wohngebäude und sonstige Gebäude mit Wohnraum.</p> <p><b>Wohngebäude</b></p> <p>► Gebäude, die mindestens zur Hälfte der Gesamtnutzfläche zu Wohnzwecken genutzt werden. Zu den Wohngebäuden gehören auch die Wohnheime (mit eigener Haushaltsführung der Bewohner/-innen).</p> <p><b>Wohngebäude (ohne Wohnheime)</b></p> <p>► Gebäude, die mindestens zur Hälfte der Gesamtnutzfläche zu Wohnzwecken genutzt werden (hier: ohne Wohnheime).</p> <p><b>Wohnheime (mit eigener Haushaltsführung der Bewohner/-innen)</b></p> <p>► Wohnheime sind Wohngebäude, die primär den Wohnbedürfnissen bestimmter Bevölkerungskreise dienen. Wohnheime besitzen Gemeinschaftsräume. Die Bewohner/-innen von Wohnheimen führen einen eigenen Haushalt.</p> <p><b>Sonstige Gebäude mit Wohnraum</b></p> <p>► Gebäude, in denen weniger als die Hälfte der Gesamtnutzfläche für Wohnzwecke genutzt wird, z. B. weil sich im Gebäude überwiegend Läden oder Büros befinden.</p> <p><b>Bewohnte Unterkünfte</b></p> <p>► Bewohnte Unterkünfte sind behelfsmäßige Bauten. Hierzu zählen z. B. Wohnbaracken, Bauwagen, Wohnwagen (z. B. auf Campingplätzen), Gartenlauben, Schrebergartenhütten, Jagdhütten, Weinberghütten, Almhütten, fest verankerte Wohnschiffe und Wohncontainer, sofern diese dauerhaft bewohnt werden.</p> |
| Auskunftspflichtige     | <p>Im Rahmen der Gebäude- und Wohnungszählung waren alle Eigentümer/-innen, Verwalter/-innen sowie sonstigen Verfügungs- und Nutzungsberechtigten der Gebäude und Wohnungen auskunftspflichtig.</p>   |
| Ausstattung der Wohnung | <p>Das Merkmal bezeichnet die Ausstattung in der Wohnung hinsichtlich Badewanne oder Dusche und WC. Ein WC ist eine Toilette mit Wasserspülung. Mit Badewanne/ Dusche sind eine fest eingebaute Badewanne oder eine fest eingebaute Dusche gemeint; diese verfügen über feste Wasserzu- und -abflussrohre.</p> <p>Es wird unterschieden zwischen:</p> <p><b>Badewanne/ Dusche und WC vorhanden</b><br/> <b>Badewanne/ Dusche und WC nicht vorhanden</b><br/> <b>Badewanne/ Dusche vorhanden, WC nicht vorhanden</b><br/> <b>Badewanne/ Dusche nicht vorhanden, WC vorhanden</b></p>   |
| Baujahr                 | <p>Mit Baujahr ist das Jahr der Bezugsfertigstellung des Gebäudes gemeint. Bei komplett zerstörten und wieder aufgebauten Gebäuden gilt das Jahr des Wiederaufbaus als Baujahr.</p> <p>Es werden folgende Klasseneinteilungen verwendet:</p> <p><b>Jahrzwanzigste</b></p> <ul style="list-style-type: none"> <li>– Vor 1950</li> <li>– 1950 – 1969</li> <li>– 1970 – 1989</li> <li>– 1990 und später</li> </ul> <p><b>Mikrozensusklassen:</b></p> <ul style="list-style-type: none"> <li>– Vor 1919</li> <li>– 1919 – 1948</li> <li>– 1949 – 1978</li> <li>– 1979 – 1986</li> <li>– 1987 – 1990</li> <li>– 1991 – 1995</li> <li>– 1996 – 2000</li> <li>– 2001 – 2004</li> <li>– 2005 – 2008</li> <li>– 2009 und später</li> </ul>   |

| Merkmal   | Definition   |
|---|--|
| Durchschnittliche Anzahl der Wohnungen je Wohngebäude | Die durchschnittliche Anzahl der Wohnungen je Wohngebäude ist das Verhältnis zwischen der Gesamtzahl der Wohnungen und der Gesamtzahl der Wohngebäude (ohne Wohnheime). Die Berechnung erfolgt für Wohnungen in Wohngebäuden (ohne Wohnheime).   |
| Durchschnittliche Wohnungsgröße in m²                 | Die durchschnittliche Wohnungsgröße in m² ist das Verhältnis zwischen der Gesamtfläche in m² und der Gesamtzahl der Wohnungen. Nicht berücksichtigt sind: Diplomatenwohnungen/ Wohnungen ausländischer Streitkräfte sowie gewerblich genutzte Wohnungen. Die Berechnung erfolgt für Wohnungen in Wohngebäuden (ohne Wohnheime).  |
| Eigentümerquote                                       | Die Eigentümerquote stellt den Anteil der von Eigentümerinnen/ Eigentümern bewohnten Wohnungen an allen bewohnten Wohnungen dar. Nicht berücksichtigt sind: Leer stehende Wohnungen, Ferien- und Freizeitwohnungen, Diplomatenwohnungen/ Wohnungen ausländischer Streitkräfte sowie gewerblich genutzte Wohnungen. Die Berechnung erfolgt für Wohnungen in Wohngebäuden (ohne Wohnheime).  |
| Eigentumsform des Gebäudes                            | <p>Das Merkmal bildet ab, wem das Eigentum an dem Gebäude (nicht der einzelnen Wohnung) rechtlich zusteht. Dies können Privatpersonen oder juristische Personen sein.</p> <p><b>Gemeinschaft von Wohnungseigentümern/ -innen</b></p> <p>► Gilt für Gebäude mit Eigentumswohnungen, in denen den Eigentümern/-innen Sondereigentum an einer Wohnung in Verbindung mit dem Miteigentumsanteil am gemeinschaftlichen Eigentum zusteht.</p> <p><b>Privatperson/-en</b></p> <p>► Alle natürlichen Personen. Dies können Einzelpersonen, Paare oder sonstige Gruppen von Personen sein, z. B. Erbengemeinschaften.</p> <p><b>Wohnungsgenossenschaft</b></p> <p>► Alle Wohnungsunternehmen, die die Rechtsform einer Genossenschaft haben.</p> <p><b>Kommune oder Kommunales Wohnungsunternehmen</b></p> <p>► Unternehmen oder Einrichtung, bei denen die Kommune mit mehr als 50 % Nennkapital oder Stimmrecht beteiligt ist.</p> <p><b>Privatwirtschaftliches Wohnungsunternehmen</b></p> <p>► Alle privatrechtlichen Wohnungsunternehmen ohne Genossenschaften.</p> <p><b>Anderes privatwirtschaftliches Unternehmen</b></p> <p>► Alle privatrechtlichen Unternehmen, in deren Eigentum sich Wohnungen befinden, deren primärer Erwerbszweck aber nicht die Wohnungsvermietung ist (z. B. Banken, Versicherungen, Fonds).</p> <p><b>Bund oder Land</b></p> <p>► Unternehmen oder Einrichtung, bei denen der Bund oder das Land mit mehr als 50 % Nennkapital oder Stimmrecht beteiligt ist.</p> <p><b>Organisation ohne Erwerbszweck</b></p> <p>► z. B. Kirche</p> |
| Erhebungseinheiten                                    | Bei der Gebäude- und Wohnungszählung wurden alle Gebäude mit Wohnraum, bewohnte Unterkünfte und Wohnungen erhoben.   |
| Fläche der Wohnung in m²                              | <p>Grundfläche der gesamten Wohnung in m². Zur Wohnung zählen auch außerhalb des eigentlichen Wohnungsabschlusses liegende Räume (z. B. Mansarden) sowie zu Wohnzwecken ausgebauter Keller- und Bodenräume.</p> <p>Zur Ermittlung der Wohnfläche sind anzurechnen:</p> <ul style="list-style-type: none"> <li>– voll: die Grundflächen von Räumen/ Raumteilen mit einer lichten Höhe von mindestens 2 Metern;</li> <li>– zur Hälfte: die Grundflächen von Räumen/ Raumteilen mit einer lichten Höhe von mindestens 1 Meter, aber weniger als 2 Metern; unbeheizbare Wintergärten, Schwimmbäder und ähnliche nach allen Seiten geschlossene Räume;</li> <li>– in der Regel zu einem Viertel, höchstens jedoch zur Hälfte: die Flächen von Balkonen, Loggien, Dachgärten, Terrassen.</li> </ul> <p>Die Fläche wird in 20 m²-Intervallen angegeben.</p>   |



| Merkmal                      | Definition   |
|------------------------------|--|
| Gebäudetyp                   | <p>Das Merkmal gibt die Bauart des Gebäudes an.</p> <p><b>Freistehendes Haus</b></p> <p>► Freistehendes Gebäude, unabhängig davon, ob es sich um ein Ein- oder Mehrfamilienhaus handelt.</p> <p><b>Doppelhaushälfte</b></p> <p>► Gebäude, das mit genau einem anderen Gebäude aneinander gebaut ist, unabhängig davon, ob es sich dabei um Ein- oder Mehrfamilienhäuser handelt.</p> <p><b>Gereihtes Haus</b></p> <p>► Gebäude, das mit mindestens zwei anderen Gebäuden aneinander gebaut ist, unabhängig davon, ob es sich dabei um Ein- oder Mehrfamilienhäuser handelt. Die Gebäude müssen nicht baugleich sein, sie können auch seitlich oder in der Höhe versetzt sein. Reiheneckhäuser zählen auch hierzu.</p> <p><b>Anderer Gebäudetyp</b></p> <p>► Alle Arten von Gebäuden, die nicht freistehendes Haus, Doppel- oder Reihenhäuser sind sowie alle Arten von bewohnten Unterkünften.</p>   |
| Größe des privaten Haushalts | <p>Dieses Merkmal gibt die Anzahl der in einem privaten Haushalt lebenden Personen an.</p> <p><b>1 Person</b></p> <p><b>2 Personen</b></p> <p><b>3 Personen</b></p> <p><b>4 Personen</b></p> <p><b>5 Personen</b></p> <p><b>6 und mehr Personen</b></p>  |
| Heizungsart                  | <p>Das Merkmal bezeichnet die überwiegende Heizungsart im Gebäude.</p> <p><b>Fernheizung (Fernwärme)</b></p> <p>► Das Gebäude wird von einem zentralen Fernheizwerk aus mit Wärme versorgt (sog. Fernwärme).</p> <p><b>Etagenheizung</b></p> <p>► Unter einer Etagenheizung versteht man eine zentrale Heizanlage für sämtliche Räume einer abgeschlossenen Wohnung, wobei sich die Heizquelle meist innerhalb dieser Wohnung befindet, z. B. Gastherme.</p> <p><b>Blockheizung</b></p> <p>► Eine Blockheizung liegt vor, wenn ein Häuserblock durch ein zentrales Heizsystem beheizt wird und die Heizquelle sich in bzw. an einem der Gebäude oder in deren unmittelbarer Nähe befindet (sog. Nahwärme).</p> <p><b>Zentralheizung</b></p> <p>► Bei einer Zentralheizung werden sämtliche Wohneinheiten eines Gebäudes von einer zentralen Heizstelle, die sich innerhalb des Gebäudes (in der Regel im Keller) befindet, beheizt.</p> <p><b>Einzel-/ Mehrraumöfen (auch Nachtspeicherheizung)</b></p> <p>► Einzelöfen (z. B. Kohle- oder Nachtspeicheröfen) beheizen jeweils nur einen Raum, in dem sie stehen. In der Regel sind sie fest installiert. Ein Mehrraumofen (z. B. Kachelofen) beheizt gleichzeitig mehrere Räume (auch durch Luftkanäle).</p> <p><b>Keine Heizung im Gebäude oder in den Wohnungen</b></p> |
| Kernfamilie                  | <p>Eine Kernfamilie besteht aus zwei oder mehr Personen, die zu demselben privaten Haushalt gehören und setzt sich zusammen aus der Bezugsperson des privaten Haushalts – das heißt eine nach Alter, Familienstand und Geschlecht festgelegte zentrale Person des privaten Haushalts – und mindestens einer weiteren Person, z. B. der Partnerin/ dem Partner oder einem Kind der Bezugsperson. Dieses Familienkonzept beschränkt die Beziehungen zwischen Vorfahren und Nachfahren auf direkte Beziehungen (ersten Grades), das heißt auf Beziehungen zwischen Eltern und Kindern.</p>  |
| Kind                         | <p>Unter Kind ist ein leiblicher Sohn bzw. ein Stief- oder Adoptivsohn oder eine leibliche Tochter bzw. eine Stief- oder Adoptivtochter (ungeachtet des Alters) zu verstehen, dessen bzw. deren üblicher Aufenthaltsort sich im privaten Haushalt mindestens eines Elternteils befindet und ein Elternteil Bezugsperson und/ oder Partner/-in der Bezugsperson ist.</p>  |
| Leerstandsquote (Wohnungen)  | <p>Die Leerstandsquote (Wohnungen) stellt den Anteil der leer stehenden Wohnungen an allen bewohnten und leer stehenden Wohnungen dar. Nicht berücksichtigt sind: Ferien- und Freizeitwohnungen, Diplomatenwohnungen/ Wohnungen ausländischer Streitkräfte sowie gewerblich genutzte Wohnungen. Die Berechnung erfolgt für Wohnungen in Wohngebäuden (ohne Wohnheime).</p>   |

| Merkmal                                 | Definition   |
|---|--|
| Paar                                    | Der Begriff Paar umfasst Paare in einer Ehe, Paare in einer eingetragenen Lebenspartnerschaft und Paare in einer nichtehelichen Lebensgemeinschaft, die jeweils in einem privaten Haushalt zusammenleben. Ein Ehepaar ist ein gemäß gesetzlichem Familienstand zum Stichtag verheiratetes verschiedengeschlechtliches Paar in einem privaten Haushalt. Eine eingetragene Lebenspartnerschaft ist ein gemäß gesetzlichem Familienstand zum Stichtag rechtlich anerkanntes gleichgeschlechtliches Paar in einem privaten Haushalt. Eine nichteheliche Lebensgemeinschaft ist ein gemischtgeschlechtliches Paar in einem privaten Haushalt, das gemäß gesetzlichem Familienstand zum Stichtag nicht miteinander verheiratet war.  |
| Privater Haushalt                       | Ein privater Haushalt besteht aus mindestens einer Person. Zugrunde gelegt wird das „Konzept des gemeinsamen Wohnens“. Alle Personen, die unabhängig von ihrem Wohnstatus (Haupt-/Nebenwohnsitz) gemeinsam in einer Wohnung leben, gelten als Mitglieder desselben privaten Haushalts, sodass es einen privaten Haushalt pro belegter Wohnung gibt. Personen in Gemeinschafts- und Anstaltsunterkünften sind hier nicht enthalten, sondern nur Personen, die eine eigene Haushaltsführung aufweisen. Eine Person des privaten Haushalts wird als Bezugsperson – das heißt eine nach Alter, Familienstand und Geschlecht festgelegte zentrale Person des privaten Haushalts – bestimmt. Ausgehend von dieser Person werden der Haushaltstyp und die Stellung der weiteren Personen im privaten Haushalt bestimmt.   |
| Regionalschlüssel                       | <p>Der Regionalschlüssel kennzeichnet die hierarchische Struktur aller Verwaltungsebenen. Er wird einheitlich von den Statistischen Ämtern des Bundes und der Länder vergeben.</p> <p>Der Regionalschlüssel gliedert sich wie folgt:</p> <ul style="list-style-type: none"> <li>1. – 2. Stelle = Kennzahl des Bundeslandes</li> <li>3. Stelle = Kennzahl des Regierungsbezirks</li> <li>4. – 5. Stelle = Kennzahl des Kreises bzw. der kreisfreien Stadt</li> <li>6. – 9. Stelle = Verbandsschlüssel (in Brandenburg: Ämterschlüssel)</li> <li>10. – 12. Stelle = Gemeindekennzahl</li> </ul> <p>Der vierstellige Verbandsschlüssel weist durch die führende Ziffer auf die Art der Gemeinde hin:</p> <ul style="list-style-type: none"> <li>0 = verbandsfreie Gemeinde (in Brandenburg: amtsfreie Gemeinde),</li> <li>5 = verbandsangehörige Gemeinde (in Brandenburg: amtsangehörige Gemeinde),</li> <li>9 = gemeindefreies Gebiet.</li> </ul> <p>Die gemeindefreien Gebiete sind für den Zensus 2011 nicht relevant.</p> <p>Die Verwaltungsebene Regierungsbezirk ist nur für folgende Bundesländer verfügbar: Baden-Württemberg, Bayern, Hessen, Niedersachsen (hier: Statistische Region), Nordrhein-Westfalen und Sachsen.</p> <p>Die Verwaltungsebene Gemeindeverband ist nur für folgende Bundesländer verfügbar: Brandenburg (hier: Ämter), Mecklenburg-Vorpommern, Niedersachsen (hier: Samtgemeinde), Rheinland-Pfalz, Sachsen, Sachsen-Anhalt, Schleswig-Holstein und Thüringen.</p> |
| Seniorenstatus eines privaten Haushalts | <p>Dargelegt wird die Haushaltstruktur aller privaten Haushalte, wobei dies hier in Abhängigkeit vom Alter der in einem privaten Haushalt wohnhaften Personen erfolgt. Als Senioren/-innen gelten diejenigen Personen, welche zum Zensusstichtag 9. Mai 2011 das 65. Lebensjahr vollendet haben.</p> <p><b>Haushalte mit ausschließlich Senioren/-innen</b></p> <p><b>Haushalte mit Senioren/-innen und Jüngeren</b></p> <p><b>Haushalte ohne Senioren/-innen</b></p>  |
| Stichtagsbezogenheit der Merkmale       | Stichtag der Gebäude- und Wohnungszählung war der 9. Mai 2011. Alle Angaben beziehen sich auf diesen Zeitpunkt.  |

| Merkmal                                       | Definition   |
|---|--|
| Typ des privaten Haushalts<br>(nach Familien) | <p>Dieses Merkmal beschreibt, in welcher Konstellation die Personen eines privaten Haushalts gemeinschaftlich leben, mit Fokus auf die Existenz von Kindern im privaten Haushalt.</p> <p><b>Einpersonenhaushalte (Singlehaushalte)</b></p> <p>► Ein Einpersonenhaushalt bezeichnet einen privaten Haushalt mit einer allein lebenden Person.</p> <p><b>Paare ohne Kind(er)</b></p> <p><b>Paare mit Kind(ern)</b></p> <p><b>Alleinerziehende Elternteile</b></p> <p>► Eine alleinerziehende Mutter oder ein alleinerziehender Vater ist ein Elternteil ohne Partner/-in mit mindestens einem Kind innerhalb eines privaten Haushalts.</p> <p><b>Mehrpersonenhaushalte ohne Kernfamilie</b></p> <p>► Unter Mehrpersonenhaushalten ohne Kernfamilie werden alle anderen privaten Mehrpersonenhaushalte zusammengefasst, die durch die zuvor genannten Kategorien nicht abgedeckt sind, wie etwa nicht eingetragene Lebenspartnerschaften gleichgeschlechtlicher Paare, Wohngemeinschaften, Großeltern-Enkel-Haushalte ohne Elternteile etc.</p> |
| Wohnung                                       | <p>Unter einer Wohnung sind nach außen abgeschlossene, zu Wohnzwecken bestimmte, in der Regel zusammenliegende Räume zu verstehen, die die Führung eines eigenen Haushalts ermöglichen und nicht vollständig für gewerbliche Zwecke genutzt werden.</p> <p>Eine Wohnung muss nicht notwendigerweise eine Küche oder Kochnische enthalten.</p> <p>Wohnungen haben einen eigenen Eingang unmittelbar vom Freien, von einem Treppenhaus oder einem Vorraum. Zur Wohnung können aber auch außerhalb des eigentlichen Wohnungsabschlusses liegende, zu Wohnzwecken ausgebaute Keller- oder Bodenräume (z. B. Mansarden) gehören.</p>  |
| Zahl der Räume                                | <p>Die Zahl der Räume umfasst alle Wohn-, Ess- und Schlafzimmer und andere separate Räume (z. B. bewohnbare Keller- und Bodenräume) von mindestens 6 m<sup>2</sup> Größe sowie abgeschlossene Küchen, unabhängig von deren Größe. Bad, Toilette, Flur und Wirtschaftsräume werden grundsätzlich nicht mitgezählt. Ein Wohnzimmer mit einer Essecke, Schlafnische oder Kochnische ist als ein Raum zu zählen. Dementsprechend bestehen Wohnungen, in denen es keine bauliche Trennung der einzelnen Wohnbereiche gibt (z. B. sogenannte „Loftwohnungen“), aus nur einem Raum.</p> <p><b>1 Raum</b></p> <p><b>2 Räume</b></p> <p><b>3 Räume</b></p> <p><b>4 Räume</b></p> <p><b>5 Räume</b></p> <p><b>6 Räume</b></p> <p><b>7 und mehr Räume</b></p>   |

## **Herausgeber**

Statistisches Landesamt Rheinland-Pfalz  
Mainzer Straße 14-16  
56130 Bad Ems

## **Auskunftsdienst**

E-Mail: [info@statistik.rlp.de](mailto:info@statistik.rlp.de)  
Telefon: 02603 71-4444  
Telefax: 02603 71-19 4444

## **Copyright**

© Statistisches Landesamt Rheinland-Pfalz  
Bad Ems 2014

Vervielfältigung und Verbreitung mit Quellenangabe gestattet.





Rheinland-Pfalz

STATISTISCHES LANDESAMT



# zensus 2011

## **Gebäude und Wohnungen sowie Wohnverhältnisse der Haushalte**

Gemeinde  
Kradenbach

am 9. Mai 2011

Ergebnisse des Zensus 2011



## Inhaltsverzeichnis

|   |    |
|---|----|
| Einführung .....  | 4  |
| Rechtliche Grundlagen .....   | 4  |
| Methode .....   | 4  |
| Systematik von Gebäuden und Wohnungen .....   | 5  |
| Tabellen  |    |
| 1.1 Gebäude mit Wohnraum und Wohnungen in Gebäuden mit Wohnraum<br>nach Baujahr, Gebäudetyp, Zahl der Wohnungen, Eigentumsform und Heizungsart .....        | 6  |
| 1.2 Gebäude mit Wohnraum nach Baujahr und Gebäudeart, Gebäudetyp,<br>Zahl der Wohnungen, Eigentumsform und Heizungsart .....                                | 8  |
| 1.3.1 Gebäude mit Wohnraum nach regionaler Einheit und Baujahr, Gebäudeart,<br>Gebäudetyp, Zahl der Wohnungen, Eigentumsform und Heizungsart .....          | 10 |
| 1.3.2 Gebäude mit Wohnraum nach regionaler Einheit und Baujahr, Gebäudeart,<br>Gebäudetyp, Zahl der Wohnungen, Eigentumsform und Heizungsart – in % – ..... | 12 |
| 2.1 Wohnungen in Gebäuden mit Wohnraum nach Art der Nutzung,<br>Fläche der Wohnung, Zahl der Räume und Ausstattung .....                                    | 14 |
| 2.2.1 Wohnungen in Gebäuden mit Wohnraum nach regionaler Einheit und<br>Art der Nutzung, Fläche der Wohnung, Zahl der Räume und Ausstattung .....           | 15 |
| 2.2.2 Wohnungen in Gebäuden mit Wohnraum nach regionaler Einheit und<br>Art der Nutzung, Fläche der Wohnung, Zahl der Räume und Ausstattung – in % – .....  | 16 |
| 3.1 Gebäude- und Wohnungskennzahlen im regionalen Vergleich .....   | 17 |
| 3.2 Weitere Wohnungskennzahlen im regionalen Vergleich .....  | 20 |
| 4.1 Haushalte nach Typ des privaten Haushalts (nach Familien) und Art der Wohnungs-<br>nutzung, Fläche der Wohnung und Zahl der Räume .....                 | 23 |
| 4.2 Haushalte nach Größe des privaten Haushalts und Art der Wohnungsnutzung,<br>Fläche der Wohnung und Zahl der Räume .....                                 | 24 |
| 4.3 Haushalte nach Seniorenstatus des privaten Haushalts und Art der Wohnungsnutzung,<br>Fläche der Wohnung und Zahl der Räume .....                        | 25 |
| Definitionen .....  | 26 |

## Einführung

Der Zensus 2011 ist eine Bevölkerungs-, Gebäude- und Wohnungszählung. Dabei werden – soweit möglich – bereits vorhandene Daten aus Verwaltungsregistern für statistische Zwecke genutzt. Eine Haushaltebefragung auf Stichprobenbasis, eine Vollerhebung aller an Anschriften mit Sonderbereichen lebenden Personen (Wohnheime und Gemeinschaftsunterkünfte) sowie eine postalische Befragung zu Gebäude- und Wohnungsdaten bei den Eigentümerinnen und Eigentümern oder Verwalterinnen und Verwaltern ergänzen und korrigieren die Informationen aus den Registern. Eine traditionelle Volkszählung inklusive einer Gebäude- und Wohnungszählung wurde in den alten Bundesländern letztmalig 1987, in der DDR letztmalig 1981 durchgeführt. Eine Gebäude- und Wohnungszählung fand nach der Wiedervereinigung nur in den neuen Bundesländern im Jahr 1995 statt.

Ziel des Zensus 2011 war zum einen die Ermittlung der amtlichen Einwohnerzahlen zum Stichtag 9. Mai 2011. Zum anderen wurden wichtige Strukturinformationen erhoben, welche eine umfassende Datengrundlage bieten, wie die Menschen in Deutschland leben, wohnen und arbeiten.

Die vorliegende Publikation präsentiert Ergebnisse des Zensus 2011 zu den Themen Gebäude, Wohnungen und Wohnverhältnisse von Haushalten nach Abschluss der Datenaufbereitung.

## Rechtliche Grundlagen

Die rechtlichen Grundlagen des Zensus 2011 bilden

- die Verordnung Europäische Gemeinschaft (EG) Nummer 763/2008 des Europäischen Parlaments und des Rates vom 9. Juli 2008 über Volks- und Wohnungszählungen,
- das Zensusvorbereitungsgesetz (ZensVorbG 2011),
- das Zensusgesetz 2011 (ZensG 2011),
- die Stichprobenverordnung Zensusgesetz 2011 (StichprobenV),
- sowie die jeweiligen landesrechtlichen Regelungen zur Ausführung des ZensG 2011.

Nach § 1 Abs. 1 ZensG 2011 führten die Statistischen Ämter des Bundes und der Länder eine Bevölkerungs-, Gebäude- und Wohnungszählung (Zensus) mit Stand zum 9. Mai 2011 (Berichtszeitpunkt) als Bundesstatistik durch.

Gemäß § 1 Abs. 3 ZensG 2011 dient der Zensus unter anderem der Gewinnung von Grunddaten für das Gesamtsystem der amtlichen Statistik sowie von Strukturdaten über die Bevölkerung als Datengrundlage für vielfältige politische Entscheidungen.

Die nachstehend veröffentlichten Ergebnisse wurden auf Basis folgender Erhebungen und statistischer Verfahren ermittelt:

- Daten aus der Gebäude- und Wohnungszählung (§ 6 ZensG 2011),
- Daten aus der Zusammenführung der Datensätze und Haushaltegenerierung (§ 9 Abs. 3 ZensG 2011).

## Methode

Da es in Deutschland zu Gebäude- und Wohnungsdaten keine flächendeckenden Register gibt, wurden die Angaben zu Gebäuden und Wohnungen durch eine postalische Befragung der Eigentümerinnen und Eigentümer oder Verwalterinnen und Verwalter von Gebäuden und Wohnungen sowie bewohnten Unterkünften gewonnen. Die zum Stichtag 9. Mai 2011 als Vollerhebung durchgeführte Gebäude- und Wohnungszählung liefert Informationen zu Gebäuden mit Wohnraum sowie zu den darin befindlichen Wohnungen. Zu rein gewerblich genutzten Objekten werden keine Informationen angeboten.



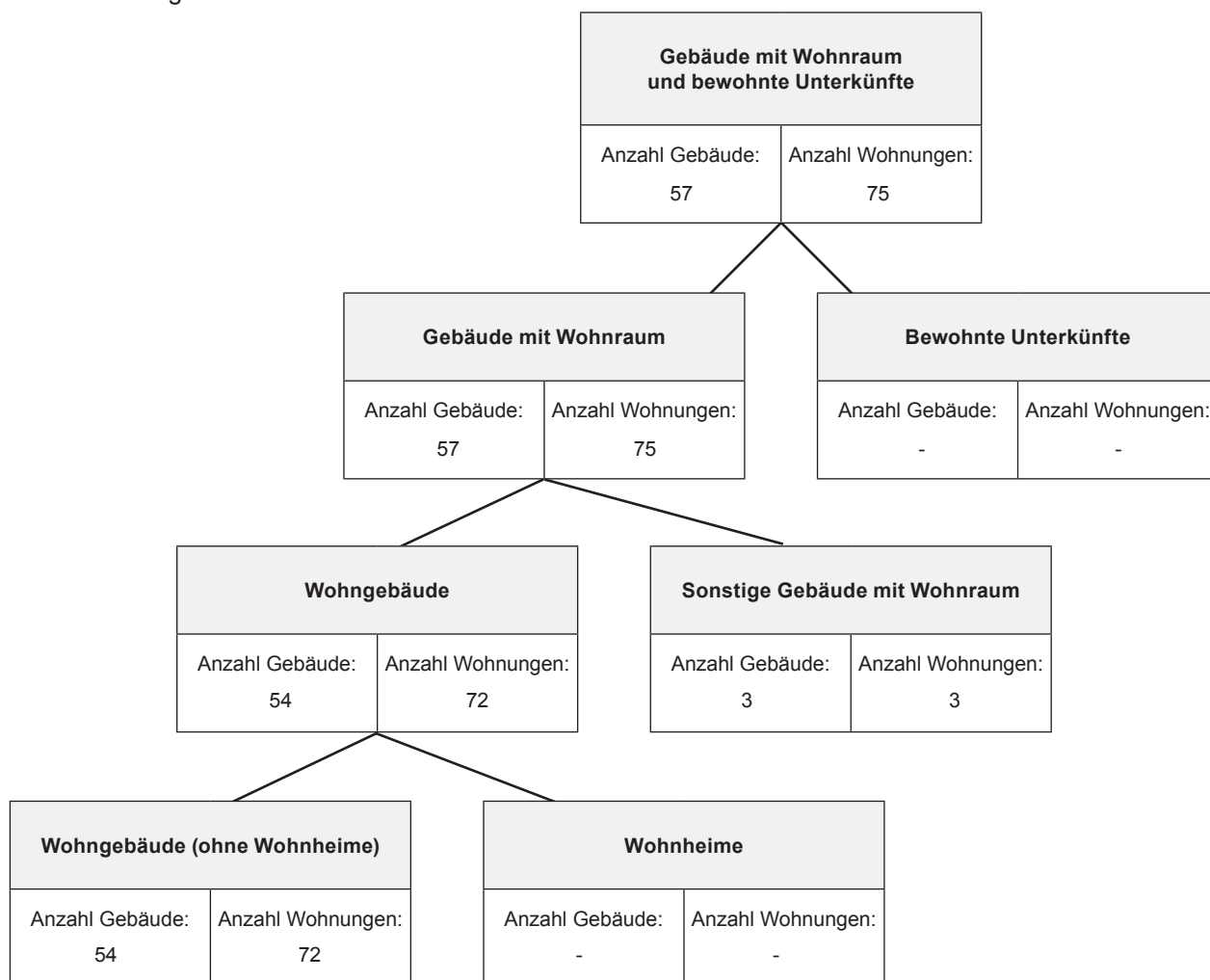
Durch das statistische Verfahren der Haushaltegenerierung stehen nicht nur die gesammelten Informationen zu Bevölkerung, Gebäuden und Wohnungen zur Verfügung, sondern zusätzlich auch Angaben zu Haushalts- und Familienstrukturen. Dabei wurden anschriftenweise Personen zu Haushalten zusammengefasst und den in der Gebäude- und Wohnungszählung erfassten Wohnungen zugeordnet. Die Haushaltegenerierung bildet daher die Wohnhaushalte an einer Anschrift ab. Die Zahl der Haushalte kann von der Zahl der bewohnten Wohnungen abweichen, da ein Haushalt beispielsweise bei Umzügen vorübergehend mehrere Wohnungen nutzen kann.

Bei allen Veröffentlichungen der amtlichen Statistik in Deutschland sind die Einzelangaben der Befragten grundsätzlich geheim zu halten (§ 16 Bundesstatistikgesetz). Bei allen Ergebnisbestandteilen aus Registerauszählungen oder Vollerhebungen des Zensus 2011 erfolgt die Geheimhaltung durch das maschinelle, datenverändernde Verfahren SAFE (Verfahren zur **s**icheren **A**nonymisierung für **E**inzeldaten). Dieses Verfahren stellt sicher, dass bereits vor Erstellung einer Ergebnistabelle kein Datensatz vorhanden ist, welcher Rückschlüsse auf Einzelfälle zulässt.

Weiterführende methodische Informationen zum Zensusmodell und zur Geheimhaltung stehen unter [www.zensus2011.de](http://www.zensus2011.de) zur Verfügung.

## Systematik von Gebäuden und Wohnungen

Im Rahmen des Zensus 2011 werden die Gebäude und Wohnungen nach der Art des Gebäudes in hierarchischen Strukturen abgebildet. Nachstehende Abbildung zeigt die Ergebnisse für die regionale Einheit dieser Veröffentlichung.



Die Ergebnisse zur Gebäude- und Wohnungszählung betrachten ausschließlich Gebäude mit Wohnraum. Bewohnte Unterkünfte bleiben daher für die Ergebnistabellen unberücksichtigt.

## 1.1 Gebäude mit Wohnraum und Wohnungen in Gebäuden mit Wohnraum nach Baujahr, Gebäudetyp, Zahl der Wohnungen, Eigentumsform und Heizungsart

|  | Gebäude mit Wohnraum |           | darunter    |           |
|--|----------------------|-----------|-------------|-----------|
|  | Gebäude              | Wohnungen | Wohngebäude |           |
|  |                      |           | Gebäude     | Wohnungen |
|  | Anzahl               | Anzahl    | Anzahl      | Anzahl    |
| <b>Insgesamt</b>                             |                      |           |             |           |
| Insgesamt                                    | 57                   | 75        | 54          | 72        |
| <b>Baujahr</b>                               |                      |           |             |           |
| Vor 1919                                     | 6                    | 6         | 3           | 3         |
| 1919 - 1948                                  | 3                    | 3         | 3           | 3         |
| 1949 - 1978                                  | 22                   | (40)      | 22          | (40)      |
| 1979 - 1986                                  | 13                   | 13        | 13          | 13        |
| 1987 - 1990                                  | -                    | -         | -           | -         |
| 1991 - 1995                                  | 4                    | 4         | 4           | 4         |
| 1996 - 2000                                  | 3                    | 3         | 3           | 3         |
| 2001 - 2004                                  | 6                    | 6         | 6           | 6         |
| 2005 - 2008                                  | -                    | -         | -           | -         |
| 2009 und später                              | -                    | -         | -           | -         |
| <b>Gebäudetyp nach Zahl der Wohnungen</b>    |                      |           |             |           |
| Freistehendes Haus Insgesamt                 | 54                   | (69)      | 54          | (69)      |
| mit 1 Wohnung                                | 41                   | 41        | 41          | 41        |
| mit 2 Wohnungen                              | 10                   | 17        | 10          | 17        |
| mit 3 und mehr Wohnungen                     | 3                    | 11        | 3           | 11        |
| Doppelhaushälfte Insgesamt                   | -                    | (3)       | -           | (3)       |
| mit 1 Wohnung                                | -                    | -         | -           | -         |
| mit 2 Wohnungen                              | -                    | -         | -           | -         |
| mit 3 und mehr Wohnungen                     | -                    | 3         | -           | 3         |
| Gereihtes Haus Insgesamt                     | -                    | -         | -           | -         |
| mit 1 Wohnung                                | -                    | -         | -           | -         |
| mit 2 Wohnungen                              | -                    | -         | -           | -         |
| mit 3 und mehr Wohnungen                     | -                    | -         | -           | -         |
| Anderer Gebäudetyp Insgesamt                 | 3                    | 3         | -           | -         |
| mit 1 Wohnung                                | 3                    | 3         | -           | -         |
| mit 2 Wohnungen                              | -                    | -         | -           | -         |
| mit 3 und mehr Wohnungen                     | -                    | -         | -           | -         |
| <b>Zahl der Wohnungen im Gebäude</b>         |                      |           |             |           |
| 1 Wohnung                                    | 44                   | 44        | 41          | 41        |
| 2 Wohnungen                                  | 10                   | 17        | 10          | 17        |
| 3 - 6 Wohnungen                              | 3                    | 14        | 3           | 14        |
| 7 - 12 Wohnungen                             | -                    | -         | -           | -         |
| 13 und mehr Wohnungen                        | -                    | -         | -           | -         |
| <b>Eigentumsform des Gebäudes</b>            |                      |           |             |           |
| Gemeinschaft von Wohnungseigentümern/-innen  | -                    | -         | -           | -         |
| Privatperson/-en                             | 57                   | 75        | 54          | 72        |
| Wohnungsgenossenschaft                       | -                    | -         | -           | -         |
| Kommune oder kommunales Wohnungsunternehmen  | -                    | -         | -           | -         |
| Privatwirtschaftliches Wohnungsunternehmen   | -                    | -         | -           | -         |
| Anderes privatwirtschaftliches Unternehmen   | -                    | -         | -           | -         |
| Bund oder Land                               | -                    | -         | -           | -         |
| Organisation ohne Erwerbszweck (z.B. Kirche) | -                    | -         | -           | -         |

Noch: 1.1 Gebäude mit Wohnraum und Wohnungen in Gebäuden mit Wohnraum nach Baujahr, Gebäudetyp,  
Zahl der Wohnungen, Eigentumsform und Heizungsart

|  | Gebäude mit Wohnraum |           | darunter    |           |
|--|----------------------|-----------|-------------|-----------|
|  |                      |           | Wohngebäude |           |
|  | Gebäude              | Wohnungen | Gebäude     | Wohnungen |
|  | Anzahl               | Anzahl    | Anzahl      | Anzahl    |
| <b>Heizungsart</b>                               |                      |           |             |           |
| Fernheizung (Fernwärme)                          | -                    | -         | -           | -         |
| Etagenheizung                                    | -                    | -         | -           | -         |
| Blockheizung                                     | -                    | -         | -           | -         |
| Zentralheizung                                   | 38                   | 56        | 38          | 56        |
| Einzel-/Mehrraumöfen (auch Nachtspeicherheizung) | 19                   | 19        | 16          | 16        |
| Keine Heizung im Gebäude oder in den Wohnungen   | -                    | -         | -           | -         |

Bei den ausgewiesenen Wohnungszahlen sind gewerblich genutzte Wohnungen nicht, Diplomatenwohnungen/Wohnungen ausländischer Streitkräfte nur in der „Insgesamt-Zeile“ berücksichtigt.

Die ausgewiesenen Zahlen zu „Gebäudetyp nach Zahl der Wohnungen“ und „Zahl der Wohnungen im Gebäude“ können Abweichungen zwischen der Anzahl der Gebäude und der entsprechenden Zahl der Wohnungen in diesen Gebäuden aufweisen. Dies ist auf das beim Zensus 2011 eingesetzte Geheimhaltungsverfahren zurückzuführen sowie auf die in den Wohnungsauswertungen nicht berücksichtigten Diplomatenwohnungen/Wohnungen ausländischer Streitkräfte bzw. gewerblich genutzten Wohnungen.

## 1.2 Gebäude mit Wohnraum nach Baujahr und Gebäudeart, Gebäudetyp, Zahl der Wohnungen, Eigentumsform und Heizungsart

|  | Insgesamt | Baujahr (Jahrzwanzigste) |             |             |                 |
|--|-----------|--------------------------|-------------|-------------|-----------------|
|  |           | Vor 1950                 | 1950 - 1969 | 1970 - 1989 | 1990 und später |
|  | Anzahl    | Anzahl                   | Anzahl      | Anzahl      | Anzahl          |
| <b>Insgesamt</b>                             |           |                          |             |             |                 |
| Insgesamt                                    | 57        | 9                        | 6           | 29          | (13)            |
| <b>Art des Gebäudes</b>                      |           |                          |             |             |                 |
| Gebäude mit Wohnraum                         | 57        | 9                        | 6           | 29          | (13)            |
| Wohngebäude                                  | 54        | 6                        | 6           | (29)        | (13)            |
| Wohngebäude (ohne Wohnheime)                 | 54        | 6                        | 6           | (29)        | (13)            |
| Wohnheime                                    | -         | -                        | -           | -           | -               |
| Sonstige Gebäude mit Wohnraum                | 3         | 3                        | -           | -           | -               |
| <b>Gebäudetyp nach Zahl der Wohnungen</b>    |           |                          |             |             |                 |
| Freistehendes Haus Insgesamt                 | 54        | 6                        | 6           | (29)        | 13              |
| mit 1 Wohnung                                | 41        | 6                        | 6           | 16          | 13              |
| mit 2 Wohnungen                              | 10        | -                        | -           | 10          | -               |
| mit 3 und mehr Wohnungen                     | 3         | -                        | -           | 3           | -               |
| Doppelhaushälfte Insgesamt                   | -         | -                        | -           | -           | -               |
| mit 1 Wohnung                                | -         | -                        | -           | -           | -               |
| mit 2 Wohnungen                              | -         | -                        | -           | -           | -               |
| mit 3 und mehr Wohnungen                     | -         | -                        | -           | -           | -               |
| Gereihtes Haus Insgesamt                     | -         | -                        | -           | -           | -               |
| mit 1 Wohnung                                | -         | -                        | -           | -           | -               |
| mit 2 Wohnungen                              | -         | -                        | -           | -           | -               |
| mit 3 und mehr Wohnungen                     | -         | -                        | -           | -           | -               |
| Anderer Gebäudetyp Insgesamt                 | 3         | 3                        | -           | -           | -               |
| mit 1 Wohnung                                | 3         | 3                        | -           | -           | -               |
| mit 2 Wohnungen                              | -         | -                        | -           | -           | -               |
| mit 3 und mehr Wohnungen                     | -         | -                        | -           | -           | -               |
| <b>Zahl der Wohnungen im Gebäude</b>         |           |                          |             |             |                 |
| 1 Wohnung                                    | 44        | 9                        | 6           | 16          | 13              |
| 2 Wohnungen                                  | 10        | -                        | -           | 10          | -               |
| 3 - 6 Wohnungen                              | 3         | -                        | -           | 3           | -               |
| 7 - 12 Wohnungen                             | -         | -                        | -           | -           | -               |
| 13 und mehr Wohnungen                        | -         | -                        | -           | -           | -               |
| <b>Eigentumsform des Gebäudes</b>            |           |                          |             |             |                 |
| Gemeinschaft von Wohnungseigentümern/-innen  | -         | -                        | -           | -           | -               |
| Privatperson/-en                             | 57        | 9                        | 6           | (29)        | (13)            |
| Wohnungsgenossenschaft                       | -         | -                        | -           | -           | -               |
| Kommune oder kommunales Wohnungsunternehmen  | -         | -                        | -           | -           | -               |
| Privatwirtschaftliches Wohnungsunternehmen   | -         | -                        | -           | -           | -               |
| Anderes privatwirtschaftliches Unternehmen   | -         | -                        | -           | -           | -               |
| Bund oder Land                               | -         | -                        | -           | -           | -               |
| Organisation ohne Erwerbszweck (z.B. Kirche) | -         | -                        | -           | -           | -               |

Noch: 1.2 Gebäude mit Wohnraum nach Baujahr und Gebäudeart, Gebäudetyp, Zahl der Wohnungen,  
Eigentumsform und Heizungsart

|   | Insgesamt | Baujahr (Jahrzwanzigste) |             |             |                 |
|---|-----------|--------------------------|-------------|-------------|-----------------|
|   |           | Vor 1950                 | 1950 - 1969 | 1970 - 1989 | 1990 und später |
|   | Anzahl    | Anzahl                   | Anzahl      | Anzahl      | Anzahl          |
| <b>Heizungsart</b>                                  |           |                          |             |             |                 |
| Fernheizung (Fernwärme)                             | -         | -                        | -           | -           | -               |
| Etagenheizung                                       | -         | -                        | -           | -           | -               |
| Blockheizung  | -         | -                        | -           | -           | -               |
| Zentralheizung                                      | 38        | 3                        | -           | 22          | 13              |
| Einzel-/Mehrraumöfen (auch<br>Nachtspeicherheizung) | 19        | 6                        | 6           | 7           | -               |
| Keine Heizung im Gebäude oder in<br>den Wohnungen   | -         | -                        | -           | -           | -               |

## 1.3.1 Gebäude mit Wohnraum nach regionaler Einheit und Baujahr, Gebäudeart, Gebäudetyp, Zahl der Wohnungen, Eigentumsform und Heizungsart

|   | Gebäude    |                       |                       |                 |             |
|---|------------|-----------------------|-----------------------|-----------------|-------------|
|   | Kradenbach | Verbandsgemeinde Daun | Landkreis Vulkaneifel | Rheinland-Pfalz | Deutschland |
|   | Anzahl     | Anzahl                | Anzahl                | Anzahl          | Anzahl      |
| <b>Insgesamt</b>                          |            |                       |                       |                 |             |
| Insgesamt                                 | 57         | 8 471                 | 23 720                | 1 183 475       | 18 922 618  |
| <b>Baujahr</b>                            |            |                       |                       |                 |             |
| Vor 1919                                  | 6          | 1 250                 | 3 744                 | 181 833         | 2 655 042   |
| 1919 - 1948                               | 3          | 730                   | 2 215                 | 123 453         | 2 307 543   |
| 1949 - 1978                               | 22         | 3 374                 | 9 290                 | 462 714         | 7 188 157   |
| 1979 - 1986                               | 13         | 961                   | 2 600                 | 120 331         | 1 828 250   |
| 1987 - 1990                               | -          | 298                   | 817                   | 47 821          | 736 588     |
| 1991 - 1995                               | 4          | 489                   | 1 365                 | 69 320          | 1 153 484   |
| 1996 - 2000                               | 3          | 668                   | 1 782                 | 79 166          | 1 434 704   |
| 2001 - 2004                               | 6          | 382                   | 982                   | 47 349          | 790 074     |
| 2005 - 2008                               | -          | (212)                 | 669                   | 36 981          | 594 658     |
| 2009 und später                           | -          | (107)                 | 256                   | 14 507          | 234 118     |
| <b>Art des Gebäudes</b>                   |            |                       |                       |                 |             |
| Gebäude mit Wohnraum                      | 57         | 8 471                 | 23 720                | 1 183 475       | 18 922 618  |
| Wohngebäude                               | 54         | 8 125                 | 22 800                | 1 140 000       | 18 259 360  |
| Wohngebäude (ohne Wohnheime)              | 54         | 8 125                 | 22 794                | 1 139 024       | 18 239 634  |
| Wohnheime                                 | -          | -                     | 6                     | 976             | 19 726      |
| Sonstige Gebäude mit Wohnraum             | 3          | 346                   | 920                   | 43 475          | 663 258     |
| <b>Gebäudetyp nach Zahl der Wohnungen</b> |            |                       |                       |                 |             |
| Freistehendes Haus Insgesamt              | 54         | 6 824                 | 18 981                | 813 645         | 11 670 098  |
| mit 1 Wohnung                             | 41         | 5 314                 | 14 970                | 597 607         | 7 865 099   |
| mit 2 Wohnungen                           | 10         | 1 083                 | 2 930                 | 143 967         | 2 363 400   |
| mit 3 und mehr Wohnungen                  | 3          | 427                   | 1 081                 | 72 071          | 1 441 599   |
| Doppelhaushälfte Insgesamt                | -          | 603                   | 1 714                 | 131 807         | 2 767 712   |
| mit 1 Wohnung                             | -          | 453                   | 1 270                 | 93 446          | 1 961 269   |
| mit 2 Wohnungen                           | -          | 91                    | 301                   | 21 364          | 424 662     |
| mit 3 und mehr Wohnungen                  | -          | 59                    | 143                   | 16 997          | 381 781     |
| Gereihtes Haus Insgesamt                  | -          | 606                   | 1 896                 | 187 370         | 3 714 711   |
| mit 1 Wohnung                             | -          | 458                   | 1 400                 | 119 829         | 2 093 366   |
| mit 2 Wohnungen                           | -          | (74)                  | 270                   | 22 255          | 311 332     |
| mit 3 und mehr Wohnungen                  | -          | 74                    | 226                   | 45 286          | 1 310 013   |
| Anderer Gebäudetyp Insgesamt              | 3          | 438                   | 1 129                 | 50 653          | 770 097     |
| mit 1 Wohnung                             | 3          | 334                   | 857                   | 33 076          | 419 909     |
| mit 2 Wohnungen                           | -          | 62                    | (175)                 | 7 730           | 130 258     |
| mit 3 und mehr Wohnungen                  | -          | (42)                  | 97                    | 9 847           | 219 930     |
| <b>Zahl der Wohnungen im Gebäude</b>      |            |                       |                       |                 |             |
| 1 Wohnung                                 | 44         | 6 559                 | 18 497                | 843 958         | 12 339 643  |
| 2 Wohnungen                               | 10         | 1 310                 | 3 676                 | 195 316         | 3 229 652   |
| 3 - 6 Wohnungen                           | 3          | 528                   | 1 418                 | 114 928         | 2 251 854   |
| 7 - 12 Wohnungen                          | -          | 48                    | 97                    | 23 254          | 882 631     |
| 13 und mehr Wohnungen                     | -          | (26)                  | (32)                  | 6 019           | 218 838     |

Noch: 1.3.1 Gebäude mit Wohnraum nach regionaler Einheit und Baujahr, Gebäudeart, Gebäudetyp, Zahl der Wohnungen, Eigentumsform und Heizungsart

|  | Gebäude    |                       |                       |                 |             |
|--|------------|-----------------------|-----------------------|-----------------|-------------|
|  | Kradenbach | Verbandsgemeinde Daun | Landkreis Vulkaneifel | Rheinland-Pfalz | Deutschland |
|  | Anzahl     | Anzahl                | Anzahl                | Anzahl          | Anzahl      |
| <b>Eigentumsform des Gebäudes</b>                |            |                       |                       |                 |             |
| Gemeinschaft von Wohnungseigentümern/-innen      | -          | 381                   | 1 132                 | 88 519          | 1 767 017   |
| Privatperson/-en                                 | 57         | 8 008                 | 22 381                | 1 060 228       | 15 968 275  |
| Wohnungsgenossenschaft                           | -          | -                     | -                     | 3 425           | 288 767     |
| Kommune oder kommunales Wohnungsunternehmen      | -          | 19                    | 48                    | 12 683          | 332 089     |
| Privatwirtschaftliches Wohnungsunternehmen       | -          | 16                    | 47                    | 8 438           | 316 086     |
| Anderes privatwirtschaftliches Unternehmen       | -          | 28                    | 59                    | 4 760           | 131 832     |
| Bund oder Land                                   | -          | 3                     | 3                     | 1 109           | 44 215      |
| Organisation ohne Erwerbszweck (z.B. Kirche)     | -          | 16                    | 50                    | 4 313           | 74 337      |
| <b>Heizungsart</b>                               |            |                       |                       |                 |             |
| Fernheizung (Fernwärme)                          | -          | (81)                  | 317                   | 28 315          | 1 020 473   |
| Etagenheizung                                    | -          | 117                   | 447                   | 69 769          | 1 218 091   |
| Blockheizung                                     | -          | 29                    | (89)                  | 5 500           | 186 429     |
| Zentralheizung                                   | 38         | 6 927                 | 18 994                | 964 750         | 14 951 706  |
| Einzel-/Mehrraumöfen (auch Nachtspeicherheizung) | 19         | 1 173                 | 3 512                 | 103 185         | 1 435 746   |
| Keine Heizung im Gebäude oder in den Wohnungen   | -          | (144)                 | 361                   | 11 956          | 110 173     |

## 1.3.2 Gebäude mit Wohnraum nach regionaler Einheit und Baujahr, Gebäudeart, Gebäudetyp, Zahl der Wohnungen, Eigentumsform und Heizungsart -in %-

|   | Gebäude    |                       |                       |                 |             |
|---|------------|-----------------------|-----------------------|-----------------|-------------|
|   | Kradenbach | Verbandsgemeinde Daun | Landkreis Vulkaneifel | Rheinland-Pfalz | Deutschland |
|   | %          | %                     | %                     | %               | %           |
| <b>Baujahr</b>                            |            |                       |                       |                 |             |
| Vor 1919                                  | 10,5       | 14,8                  | 15,8                  | 15,4            | 14,0        |
| 1919 - 1948                               | 5,3        | 8,6                   | 9,3                   | 10,4            | 12,2        |
| 1949 - 1978                               | 38,6       | 39,8                  | 39,2                  | 39,1            | 38,0        |
| 1979 - 1986                               | 22,8       | 11,3                  | 11,0                  | 10,2            | 9,7         |
| 1987 - 1990                               | -          | 3,5                   | 3,4                   | 4,0             | 3,9         |
| 1991 - 1995                               | 7,0        | 5,8                   | 5,8                   | 5,9             | 6,1         |
| 1996 - 2000                               | 5,3        | 7,9                   | 7,5                   | 6,7             | 7,6         |
| 2001 - 2004                               | 10,5       | 4,5                   | 4,1                   | 4,0             | 4,2         |
| 2005 - 2008                               | -          | (2,5)                 | 2,8                   | 3,1             | 3,1         |
| 2009 und später                           | -          | (1,3)                 | 1,1                   | 1,2             | 1,2         |
| <b>Art des Gebäudes</b>                   |            |                       |                       |                 |             |
| Gebäude mit Wohnraum                      | 100,0      | 100,0                 | 100,0                 | 100,0           | 100,0       |
| Wohngebäude                               | 94,7       | 95,9                  | 96,1                  | 96,3            | 96,5        |
| Wohngebäude (ohne Wohnheime)              | 94,7       | 95,9                  | 96,1                  | 96,2            | 96,4        |
| Wohnheime                                 | -          | -                     | 0,0                   | 0,1             | 0,1         |
| Sonstige Gebäude mit Wohnraum             | 5,3        | 4,1                   | 3,9                   | 3,7             | 3,5         |
| <b>Gebäudetyp nach Zahl der Wohnungen</b> |            |                       |                       |                 |             |
| Freistehendes Haus Insgesamt              | 94,7       | 80,6                  | 80,0                  | 68,8            | 61,7        |
| mit 1 Wohnung                             | 71,9       | 62,7                  | 63,1                  | 50,5            | 41,6        |
| mit 2 Wohnungen                           | 17,5       | 12,8                  | 12,4                  | 12,2            | 12,5        |
| mit 3 und mehr Wohnungen                  | 5,3        | 5,0                   | 4,6                   | 6,1             | 7,6         |
| Doppelhaushälfte Insgesamt                | -          | 7,1                   | 7,2                   | 11,1            | 14,6        |
| mit 1 Wohnung                             | -          | 5,3                   | 5,4                   | 7,9             | 10,4        |
| mit 2 Wohnungen                           | -          | 1,1                   | 1,3                   | 1,8             | 2,2         |
| mit 3 und mehr Wohnungen                  | -          | 0,7                   | 0,6                   | 1,4             | 2,0         |
| Gereihtes Haus Insgesamt                  | -          | 7,2                   | 8,0                   | 15,8            | 19,6        |
| mit 1 Wohnung                             | -          | 5,4                   | 5,9                   | 10,1            | 11,1        |
| mit 2 Wohnungen                           | -          | (0,9)                 | 1,1                   | 1,9             | 1,6         |
| mit 3 und mehr Wohnungen                  | -          | 0,9                   | 1,0                   | 3,8             | 6,9         |
| Anderer Gebäudetyp Insgesamt              | 5,3        | 5,2                   | 4,8                   | 4,3             | 4,1         |
| mit 1 Wohnung                             | 5,3        | 3,9                   | 3,6                   | 2,8             | 2,2         |
| mit 2 Wohnungen                           | -          | 0,7                   | (0,7)                 | 0,7             | 0,7         |
| mit 3 und mehr Wohnungen                  | -          | (0,5)                 | 0,4                   | 0,8             | 1,2         |
| <b>Zahl der Wohnungen im Gebäude</b>      |            |                       |                       |                 |             |
| 1 Wohnung                                 | 77,2       | 77,4                  | 78,0                  | 71,3            | 65,2        |
| 2 Wohnungen                               | 17,5       | 15,5                  | 15,5                  | 16,5            | 17,1        |
| 3 - 6 Wohnungen                           | 5,3        | 6,2                   | 6,0                   | 9,7             | 11,9        |
| 7 - 12 Wohnungen                          | -          | 0,6                   | 0,4                   | 2,0             | 4,7         |
| 13 und mehr Wohnungen                     | -          | (0,3)                 | (0,1)                 | 0,5             | 1,2         |



Noch: 1.3.2 Gebäude mit Wohnraum nach regionaler Einheit und Baujahr, Gebäudeart, Gebäudetyp, Zahl der Wohnungen, Eigentumsform und Heizungsart -in %-

|  | Gebäude    |                       |                       |                 |             |
|--|------------|-----------------------|-----------------------|-----------------|-------------|
|  | Kradenbach | Verbandsgemeinde Daun | Landkreis Vulkaneifel | Rheinland-Pfalz | Deutschland |
|  | %          | %                     | %                     | %               | %           |
| <b>Eigentumsform des Gebäudes</b>                |            |                       |                       |                 |             |
| Gemeinschaft von Wohnungseigentümern/-innen      | -          | 4,5                   | 4,8                   | 7,5             | 9,3         |
| Privatperson/-en                                 | 100,0      | 94,5                  | 94,4                  | 89,6            | 84,4        |
| Wohnungsgenossenschaft                           | -          | -                     | -                     | 0,3             | 1,5         |
| Kommune oder kommunales Wohnungsunternehmen      | -          | 0,2                   | 0,2                   | 1,1             | 1,8         |
| Privatwirtschaftliches Wohnungsunternehmen       | -          | 0,2                   | 0,2                   | 0,7             | 1,7         |
| Anderes privatwirtschaftliches Unternehmen       | -          | 0,3                   | 0,2                   | 0,4             | 0,7         |
| Bund oder Land                                   | -          | 0,0                   | 0,0                   | 0,1             | 0,2         |
| Organisation ohne Erwerbszweck (z.B. Kirche)     | -          | 0,2                   | 0,2                   | 0,4             | 0,4         |
| <b>Heizungsart</b>                               |            |                       |                       |                 |             |
| Fernheizung (Fernwärme)                          | -          | (1,0)                 | 1,3                   | 2,4             | 5,4         |
| Etagenheizung                                    | -          | 1,4                   | 1,9                   | 5,9             | 6,4         |
| Blockheizung                                     | -          | 0,3                   | (0,4)                 | 0,5             | 1,0         |
| Zentralheizung                                   | 66,7       | 81,8                  | 80,1                  | 81,5            | 79,0        |
| Einzel-/Mehrraumöfen (auch Nachtspeicherheizung) | 33,3       | 13,8                  | 14,8                  | 8,7             | 7,6         |
| Keine Heizung im Gebäude oder in den Wohnungen   | -          | (1,7)                 | 1,5                   | 1,0             | 0,6         |

Die relativen Ergebnisse beziehen sich auf die Gesamtzahl der Gebäude der jeweiligen regionalen Einheit je betrachtetem Gebäudemerkmal.

Die relativen Werte wurden durch Division von Ergebnissen nach Durchführung der Geheimhaltung errechnet.

## 2.1 Wohnungen in Gebäuden mit Wohnraum nach Art der Nutzung, Fläche der Wohnung, Zahl der Räume und Ausstattung

|  | Wohnungen in Gebäuden mit Wohnraum | davon                     |   |                         |  |
|--|------------------------------------|---------------------------|---|-------------------------|--|
|  |                                    | Wohnungen in Wohngebäuden | davon                                       |                         | Wohnungen in Sonstigen Gebäuden mit Wohnraum |
|  |                                    |                           | Wohnungen in Wohngebäuden (keine Wohnheime) | Wohnungen in Wohnheimen |  |
|  | Anzahl                             | Anzahl                    | Anzahl                                      | Anzahl                  | Anzahl                                       |
| <b>Insgesamt</b>                               |                                    |                           |   |                         |  |
| Insgesamt                                      | 75                                 | 72                        | 72  | -                       | 3  |
| <b>Art der Wohnungsnutzung</b>                 |                                    |                           |   |                         |  |
| Von Eigentümer/-in bewohnt                     | 54                                 | 51                        | 51  | -                       | 3  |
| Zu Wohnzwecken vermietet (auch mietfrei)       | 17                                 | 17                        | 17  | -                       | -  |
| Ferien- und Freizeitwohnung                    | 4                                  | 4                         | 4   | -                       | -  |
| Leer stehend                                   | -                                  | -                         | -   | -                       | -  |
| <b>Fläche der Wohnung in m²</b>                |                                    |                           |   |                         |  |
| Unter 40                                       | 3                                  | 3                         | 3   | -                       | -  |
| 40 - 59  | 3                                  | 3                         | 3   | -                       | -  |
| 60 - 79  | 3                                  | 3                         | 3   | -                       | -  |
| 80 - 99  | 16                                 | 16                        | 16  | -                       | -  |
| 100 - 119                                      | 21                                 | 18                        | 18  | -                       | 3  |
| 120 - 139                                      | 13                                 | 13                        | 13  | -                       | -  |
| 140 - 159                                      | 10                                 | 10                        | 10  | -                       | -  |
| 160 - 179                                      | -                                  | -                         | -   | -                       | -  |
| 180 - 199                                      | -                                  | -                         | -   | -                       | -  |
| 200 und mehr                                   | 6                                  | 6                         | 6   | -                       | -  |
| <b>Zahl der Räume</b>                          |                                    |                           |   |                         |  |
| 1 Raum   | 3                                  | 3                         | 3   | -                       | -  |
| 2 Räume  | -                                  | -                         | -   | -                       | -  |
| 3 Räume  | 12                                 | 12                        | 12  | -                       | -  |
| 4 Räume  | 21                                 | 21                        | 21  | -                       | -  |
| 5 Räume  | (4)                                | (4)                       | (4)   | -                       | -  |
| 6 Räume  | 13                                 | 13                        | 13  | -                       | -  |
| 7 und mehr Räume                               | 22                                 | 19                        | 19  | -                       | 3  |
| <b>Ausstattung der Wohnung</b>                 |                                    |                           |   |                         |  |
| Badewanne/Dusche und WC vorhanden              | 75                                 | 72                        | 72  | -                       | 3  |
| Badewanne/Dusche und WC nicht vorhanden        | -                                  | -                         | -   | -                       | -  |
| Badewanne/Dusche vorhanden, WC nicht vorhanden | -                                  | -                         | -   | -                       | -  |
| Badewanne/Dusche nicht vorhanden, WC vorhanden | -                                  | -                         | -   | -                       | -  |

Bei den ausgewiesenen Wohnungszahlen sind gewerblich genutzte Wohnungen nicht, Diplomatenwohnungen/Wohnungen ausländischer Streitkräfte nur in der „Insgesamt-Zeile“ berücksichtigt.

## 2.2.1 Wohnungen in Gebäuden mit Wohnraum nach regionaler Einheit und Art der Nutzung, Fläche der Wohnung, Zahl der Räume und Ausstattung

|  | Wohnungen  |                       |                       |                 |             |
|--|------------|-----------------------|-----------------------|-----------------|-------------|
|  | Kradenbach | Verbandsgemeinde Daun | Landkreis Vulkaneifel | Rheinland-Pfalz | Deutschland |
|  | Anzahl     | Anzahl                | Anzahl                | Anzahl          | Anzahl      |
| <b>Insgesamt</b>                               |            |                       |                       |                 |             |
| Insgesamt                                      | 75         | 11 745                | 31 880                | 2 010 559       | 40 563 320  |
| <b>Art der Wohnungsnutzung</b>                 |            |                       |                       |                 |             |
| Von Eigentümer/-in bewohnt                     | 54         | 6 961                 | 19 431                | 1 056 986       | 17 292 029  |
| Zu Wohnzwecken vermietet (auch mietfrei)       | 17         | 3 812                 | 9 426                 | 841 958         | 21 199 913  |
| Ferien- und Freizeitwohnung                    | 4          | 447                   | 1 486                 | 14 906          | 224 529     |
| Leer stehend                                   | -          | 525                   | 1 533                 | 89 040          | 1 828 846   |
| <b>Fläche der Wohnung in m²</b>                |            |                       |                       |                 |             |
| Unter 40                                       | 3          | 209                   | 471                   | 79 051          | 2 177 061   |
| 40 - 59  | 3          | 994                   | 2 492                 | 219 658         | 7 288 734   |
| 60 - 79  | 3          | 1 743                 | 4 570                 | 368 640         | 9 663 142   |
| 80 - 99  | 16         | 2 017                 | 5 625                 | 363 190         | 6 987 435   |
| 100 - 119                                      | 21         | 1 827                 | 5 122                 | 281 553         | 4 913 194   |
| 120 - 139                                      | 13         | 2 080                 | 5 754                 | 282 169         | 4 211 779   |
| 140 - 159                                      | 10         | 1 288                 | 3 526                 | 181 337         | 2 394 089   |
| 160 - 179                                      | -          | 705                   | 1 782                 | 86 315          | 1 117 240   |
| 180 - 199                                      | -          | 347                   | 953                   | 53 728          | 686 793     |
| 200 und mehr                                   | 6          | 535                   | 1 581                 | 87 249          | 1 105 850   |
| <b>Zahl der Räume</b>                          |            |                       |                       |                 |             |
| 1 Raum   | 3          | (119)                 | 290                   | 56 146          | 1 306 117   |
| 2 Räume  | -          | 603                   | 1 524                 | 130 279         | 3 735 658   |
| 3 Räume  | 12         | 1 529                 | 3 899                 | 335 419         | 8 890 843   |
| 4 Räume  | 21         | 1 941                 | 5 534                 | 436 277         | 10 410 969  |
| 5 Räume  | (4)        | 2 064                 | 5 864                 | 364 352         | 6 855 418   |
| 6 Räume  | 13         | 2 181                 | 6 002                 | 292 471         | 4 406 792   |
| 7 und mehr Räume                               | 22         | 3 308                 | 8 763                 | 387 946         | 4 939 520   |
| <b>Ausstattung der Wohnung</b>                 |            |                       |                       |                 |             |
| Badewanne/Dusche und WC vorhanden              | 75         | 11 658                | 31 595                | 1 970 139       | 39 916 059  |
| Badewanne/Dusche und WC nicht vorhanden        | -          | (18)                  | (99)                  | 6 506           | 308 371     |
| Badewanne/Dusche vorhanden, WC nicht vorhanden | -          | 12                    | (37)                  | 4 165           | 104 585     |
| Badewanne/Dusche nicht vorhanden, WC vorhanden | -          | 57                    | (145)                 | 22 080          | 216 302     |

Bei den ausgewiesenen Wohnungszahlen sind gewerblich genutzte Wohnungen nicht, Diplomatenwohnungen/Wohnungen ausländischer Streitkräfte nur in der „Insgesamt-Zeile“ berücksichtigt.

## 2.2.2 Wohnungen in Gebäuden mit Wohnraum nach regionaler Einheit und Art der Nutzung, Fläche der Wohnung, Zahl der Räume und Ausstattung -in %-

|  | Wohnungen  |                       |                       |                 |             |
|--|------------|-----------------------|-----------------------|-----------------|-------------|
|  | Kradenbach | Verbandsgemeinde Daun | Landkreis Vulkaneifel | Rheinland-Pfalz | Deutschland |
|  | %          | %                     | %                     | %               | %           |
| <b>Art der Wohnungsnutzung</b>                 |            |                       |                       |                 |             |
| Von Eigentümer/-in bewohnt                     | 72,0       | 59,3                  | 61,0                  | 52,8            | 42,6        |
| Zu Wohnzwecken vermietet (auch mietfrei)       | 22,7       | 32,5                  | 29,6                  | 42,0            | 52,3        |
| Ferien- und Freizeitwohnung                    | 5,3        | 3,8                   | 4,7                   | 0,7             | 0,6         |
| Leer stehend                                   | -          | 4,5                   | 4,8                   | 4,4             | 4,5         |
| <b>Fläche der Wohnung in m²</b>                |            |                       |                       |                 |             |
| Unter 40                                       | 4,0        | 1,8                   | 1,5                   | 3,9             | 5,4         |
| 40 - 59  | 4,0        | 8,5                   | 7,8                   | 11,0            | 18,0        |
| 60 - 79  | 4,0        | 14,8                  | 14,3                  | 18,4            | 23,8        |
| 80 - 99  | 21,3       | 17,2                  | 17,6                  | 18,1            | 17,2        |
| 100 - 119                                      | 28,0       | 15,6                  | 16,1                  | 14,1            | 12,1        |
| 120 - 139                                      | 17,3       | 17,7                  | 18,1                  | 14,1            | 10,4        |
| 140 - 159                                      | 13,3       | 11,0                  | 11,1                  | 9,1             | 5,9         |
| 160 - 179                                      | -          | 6,0                   | 5,6                   | 4,3             | 2,8         |
| 180 - 199                                      | -          | 3,0                   | 3,0                   | 2,7             | 1,7         |
| 200 und mehr                                   | 8,0        | 4,6                   | 5,0                   | 4,4             | 2,7         |
| <b>Zahl der Räume</b>                          |            |                       |                       |                 |             |
| 1 Raum   | 4,0        | (1,0)                 | 0,9                   | 2,8             | 3,2         |
| 2 Räume  | -          | 5,1                   | 4,8                   | 6,5             | 9,2         |
| 3 Räume  | 16,0       | 13,0                  | 12,2                  | 16,7            | 21,9        |
| 4 Räume  | 28,0       | 16,5                  | 17,4                  | 21,8            | 25,7        |
| 5 Räume  | (5,3)      | 17,6                  | 18,4                  | 18,2            | 16,9        |
| 6 Räume  | 17,3       | 18,6                  | 18,8                  | 14,6            | 10,9        |
| 7 und mehr Räume                               | 29,3       | 28,2                  | 27,5                  | 19,4            | 12,2        |
| <b>Ausstattung der Wohnung</b>                 |            |                       |                       |                 |             |
| Badewanne/Dusche und WC vorhanden              | 100,0      | 99,3                  | 99,1                  | 98,4            | 98,4        |
| Badewanne/Dusche und WC nicht vorhanden        | -          | (0,2)                 | (0,3)                 | 0,3             | 0,8         |
| Badewanne/Dusche vorhanden, WC nicht vorhanden | -          | 0,1                   | (0,1)                 | 0,2             | 0,3         |
| Badewanne/Dusche nicht vorhanden, WC vorhanden | -          | 0,5                   | (0,5)                 | 1,1             | 0,5         |

Bei den ausgewiesenen Wohnungszahlen sind gewerblich genutzte Wohnungen, Diplomatenwohnungen/Wohnungen ausländischer Streitkräfte nicht berücksichtigt.

Die relativen Ergebnisse beziehen sich auf die Gesamtzahl der Gebäude der jeweiligen regionalen Einheit je betrachtetem Gebäudemerkmal.

Die relativen Werte wurden durch Division von Ergebnissen nach Durchführung der Geheimhaltung errechnet.

## 3.1 Gebäude- und Wohnungskennzahlen im regionalen Vergleich

| Gebiet                             | Kennzahlen für Gebäude und Wohnungen |  |   |
|------------------------------------|--------------------------------------|--|---|
|                                    | Eigentümerquote<br>(Wohnungen)       | Durchschnittliche<br>Wohnungsgröße in m² | Durchschnittliche Anzahl<br>der Wohnungen je<br>Wohngebäude |
|                                    | %                                    | m²                                       | Anzahl  |
| <b>Verbandsgemeinde Daun</b>       | 66                                   | 111                                      | 1   |
| Betteldorf                         | .                                    | .  | 1   |
| Bleckhausen                        | .                                    | .  | 1   |
| Brockscheid                        | .                                    | .  | 1   |
| Darscheid                          | .                                    | .  | 1   |
| Daun, Stadt                        | 51                                   | 105                                      | 2   |
| Demerath                           | .                                    | .  | 1   |
| Deudesfeld                         | .                                    | .  | 1   |
| Dockweiler                         | .                                    | .  | 1   |
| Dreis-Brück                        | 77                                   | 119                                      | 1   |
| Ellscheid                          | 78                                   | .  | 1   |
| Gefell                             | .                                    | .  | 1   |
| Gillenfeld                         | 66                                   | .  | 1   |
| Hinterweiler                       | .                                    | 126                                      | 1   |
| Hörscheid                          | .                                    | .  | 1   |
| Immerath                           | .                                    | .  | 1   |
| Kirchweiler                        | .                                    | .  | 1   |
| <b>Kradenbach</b>                  | .                                    | .  | 1   |
| Mehren                             | 62                                   | 113                                      | 1   |
| Meisburg                           | .                                    | .  | 1   |
| Mückeln                            | 76                                   | .  | 1   |
| Nerdlén                            | .                                    | .  | 1   |
| Niederstadtfeld                    | .                                    | .  | 1   |
| Oberstadtfeld                      | .                                    | .  | 1   |
| Sarmersbach                        | .                                    | .  | 1   |
| Saxler                             | .                                    | .  | 1   |
| Schalkenmehren                     | .                                    | .  | 1   |
| Schutz                             | .                                    | .  | 1   |
| Schönbach                          | .                                    | .  | 1   |
| Steineberg                         | .                                    | .  | 1   |
| Steiningen                         | .                                    | .  | 1   |
| Strohn                             | .                                    | .  | 1   |
| Strotzbüsch                        | .                                    | 110                                      | 1   |
| Udler                              | .                                    | .  | 1   |
| Utzerath                           | 86                                   | .  | 1   |
| Wallenborn                         | .                                    | .  | 1   |
| Weidenbach                         | .                                    | .  | 1   |
| Winkel (Eifel)                     | .                                    | .  | 1   |
| Üdersdorf                          | 74                                   | .  | 1   |
| <b>Verbandsgemeinde Gerolstein</b> | 67                                   | 110                                      | 1   |
| Berlingen                          | .                                    | .  | 1   |
| Birresborn                         | .                                    | .  | 1   |
| Densborn                           | .                                    | 114                                      | 1   |
| Duppach                            | .                                    | .  | 1   |
| Gerolstein, Stadt                  | 59                                   | 108                                      | 1   |
| Hohenfels-Essingen                 | .                                    | .  | 1   |
| Kalenborn-Scheuern                 | .                                    | .  | 1   |
| Kopp                               | .                                    | .  | 1   |
| Mürtenbach                         | .                                    | .  | 1   |
| Neroth                             | .                                    | .  | 1   |
| Pelm                               | .                                    | .  | 1   |

## Noch: 3.1 Gebäude- und Wohnungskennzahlen im regionalen Vergleich

| Gebiet                      | Kennzahlen für Gebäude und Wohnungen |  |   |
|-----------------------------|--------------------------------------|--|---|
|                             | Eigentümerquote<br>(Wohnungen)       | Durchschnittliche<br>Wohnungsgröße in m² | Durchschnittliche Anzahl<br>der Wohnungen je<br>Wohngebäude |
|                             | %                                    | m²                                       | Anzahl  |
| Rockeskyll                  | .                                    | 114                                      | 1   |
| Salm                        | .                                    | .  | 1   |
| Verbandsgemeinde Hillesheim | 70                                   | 115                                      | 1   |
| Basberg                     | .                                    | .  | 1   |
| Berndorf                    | .                                    | .  | 1   |
| Dohm-Lammersdorf            | .                                    | .  | 1   |
| Hillesheim, Stadt           | 57                                   | .  | 2   |
| Kerpen (Eifel)              | .                                    | .  | 1   |
| Nohn                        | .                                    | .  | 1   |
| Oberbettingen               | .                                    | .  | 1   |
| Oberehe-Stroheich           | .                                    | .  | 1   |
| Walsdorf                    | .                                    | .  | 1   |
| Wiesbaum                    | .                                    | .  | 1   |
| Üxheim                      | .                                    | .  | 1   |
| Verbandsgemeinde Kelberg    | 74                                   | .  | 1   |
| Arbach                      | .                                    | .  | 1   |
| Beinhausen                  | .                                    | .  | 1   |
| Bereborn                    | .                                    | .  | 1   |
| Berenbach                   | .                                    | .  | 1   |
| Bodenbach                   | .                                    | 122                                      | 1   |
| Bongard                     | .                                    | 116                                      | 1   |
| Borler                      | .                                    | .  | 1   |
| Boxberg                     | .                                    | .  | 1   |
| Brücktal                    | .                                    | .  | 2   |
| Drees                       | .                                    | .  | 1   |
| Gelenberg                   | 87                                   | 128                                      | 1   |
| Gunderath                   | .                                    | .  | 1   |
| Horperath                   | .                                    | .  | 1   |
| Höchstberg                  | .                                    | .  | 1   |
| Hörschhausen                | .                                    | .  | 1   |
| Kaperich                    | .                                    | .  | 1   |
| Katzwinkel                  | 87                                   | .  | 1   |
| Kelberg                     | 65                                   | 119                                      | 1   |
| Kirsbach                    | .                                    | .  | 1   |
| Kolverath                   | .                                    | .  | 1   |
| Kötterichen                 | .                                    | 114                                      | 1   |
| Lirstal                     | .                                    | 100                                      | 1   |
| Mannebach                   | .                                    | .  | 1   |
| Mosbruch                    | 90                                   | .  | 1   |
| Neichen                     | .                                    | .  | 1   |
| Nitz                        | .                                    | .  | 2   |
| Oberelz                     | .                                    | .  | 1   |
| Reimerath                   | .                                    | .  | 1   |
| Retterath                   | .                                    | .  | 1   |
| Sassen                      | .                                    | .  | 1   |
| Uersfeld                    | .                                    | .  | 1   |
| Ueß                         | .                                    | .  | 1   |
| Welcherath                  | .                                    | .  | 1   |
| Verbandsgemeinde Obere Kyll | 72                                   | 111                                      | 1   |
| Birgel                      | .                                    | .  | 1   |
| Esch                        | .                                    | .  | 1   |
| Feusdorf                    | 80                                   | 120                                      | 1   |

## Noch: 3.1 Gebäude- und Wohnungskennzahlen im regionalen Vergleich

| Gebiet                       | Kennzahlen für Gebäude und Wohnungen |  |   |
|------------------------------|--------------------------------------|--|---|
|                              | Eigentümerquote<br>(Wohnungen)       | Durchschnittliche<br>Wohnungsgröße in m² | Durchschnittliche Anzahl<br>der Wohnungen je<br>Wohngebäude |
|                              | %                                    | m²                                       | Anzahl  |
| Gönnersdorf                  | .                                    | .  | 1   |
| Hallschlag                   | .                                    | .  | 1   |
| Jünkerath                    | 62                                   | .  | 1   |
| Kerschenbach                 | .                                    | .  | 1   |
| Lissendorf                   | 67                                   | 99                                       | 1   |
| Ormont                       | .                                    | .  | 1   |
| Reuth                        | .                                    | .  | 2   |
| Scheid                       | 88                                   | .  | 1   |
| Schüller                     | .                                    | .  | 1   |
| Stadtkyll                    | .                                    | .  | 1   |
| Steffeln                     | .                                    | .  | 1   |
| <b>Landkreis Vulkaneifel</b> | 68,6                                 | .  | 1,4   |
| <b>Rheinland-Pfalz</b>       | 57,1                                 | 104,2                                    | 1,7   |
| <b>Deutschland</b>           | 45,9                                 | 91,4                                     | 2,1   |

Die Kennzahlen wurden durch Division von Originalergebnissen vor Geheimhaltung errechnet. Kennzahlwerte, die Rückschlüsse auf diese Originalergebnisse ermöglichen würden, wurden gesperrt.

Weitere Informationen zur jeweiligen Berechnung sind dem Bereich der Definitionen zu entnehmen.

## 3.2 Weitere Wohnungskennzahlen im regionalen Vergleich

| Gebiet                             | Kennzahlen für Wohnungen                  |                             |   |
|------------------------------------|---|-----------------------------|---|
|                                    | Anteil des selbst genutzten Wohneigentums | Leerstandsquote (Wohnungen) | Anteil des zu Wohnzwecken vermieteten Wohneigentums (auch mietfrei) |
|                                    | %   | %                           | %   |
| <b>Verbandsgemeinde Daun</b>       | 63  | 4                           | 33  |
| Betteldorf                         | .   | .                           | .   |
| Bleckhausen                        | .   | .                           | .   |
| Brockscheid                        | .   | .                           | .   |
| Darscheid                          | .   | .                           | .   |
| Daun, Stadt                        | 49  | 3                           | 48  |
| Demerath                           | .   | 6                           | 17  |
| Deudesfeld                         | .   | .                           | 20  |
| Dockweiler                         | .   | .                           | .   |
| Dreis-Brück                        | .   | 5                           | 21  |
| Ellscheid                          | .   | .                           | .   |
| Gefell                             | .   | -                           | .   |
| Gillenfeld                         | 63  | 5                           | 32  |
| Hinterweiler                       | .   | .                           | .   |
| Hörscheid                          | .   | .                           | .   |
| Immerath                           | .   | 5                           | .   |
| Kirchweiler                        | .   | 6                           | .   |
| <b>Kradenbach</b>                  | .   | .                           | .   |
| Mehren                             | 59  | 5                           | 36  |
| Meisburg                           | .   | .                           | .   |
| Mückeln                            | .   | .                           | 24  |
| Nerdlen                            | .   | 4                           | .   |
| Niederstadtfeld                    | 76  | .                           | .   |
| Oberstadtfeld                      | .   | .                           | .   |
| Sarmersbach                        | .   | .                           | .   |
| Saxler                             | 69  | .                           | .   |
| Schalkenmehren                     | .   | .                           | .   |
| Schutz                             | .   | .                           | .   |
| Schönbach                          | .   | .                           | .   |
| Steineberg                         | 79  | .                           | .   |
| Steiningen                         | 69  | .                           | .   |
| Strohn                             | .   | .                           | .   |
| Strotzbüsch                        | 69  | .                           | .   |
| Udler                              | .   | .                           | .   |
| Utzerath                           | .   | .                           | 13  |
| Wallenborn                         | .   | 7                           | .   |
| Weidenbach                         | .   | .                           | .   |
| Winkel (Eifel)                     | .   | .                           | .   |
| Üdersdorf                          | 71  | 4                           | 25  |
| <b>Verbandsgemeinde Gerolstein</b> | 64  | 5                           | 31  |
| Berlingen                          | .   | .                           | .   |
| Birresborn                         | .   | 7                           | .   |
| Densborn                           | .   | .                           | .   |
| Duppach                            | .   | 9                           | .   |
| Gerolstein, Stadt                  | 57  | 5                           | 39  |
| Hohenfels-Essingen                 | .   | 4                           | .   |
| Kalenborn-Scheuern                 | .   | .                           | .   |
| Kopp                               | .   | .                           | .   |
| Mürtenbach                         | 68  | .                           | .   |
| Neroth                             | 75  | .                           | .   |
| Pelm                               | 67  | .                           | .   |



## Noch: 3.2 Weitere Wohnungskennzahlen im regionalen Vergleich

| Gebiet                      | Kennzahlen für Wohnungen                  |                             |   |
|-----------------------------|---|-----------------------------|---|
|                             | Anteil des selbst genutzten Wohneigentums | Leerstandsquote (Wohnungen) | Anteil des zu Wohnzwecken vermieteten Wohneigentums (auch mietfrei) |
|                             | %   | %                           | %   |
| Rockeskyll                  | .   | .                           | .   |
| Salm                        | .   | .                           | .   |
| Verbandsgemeinde Hillesheim | 67  | 4                           | 29  |
| Basberg                     | .   | .                           | .   |
| Berndorf                    | 75  | .                           | .   |
| Dohm-Lammersdorf            | .   | .                           | .   |
| Hillesheim, Stadt           | 55  | .                           | 42  |
| Kerpen (Eifel)              | .   | 7                           | .   |
| Nohn                        | .   | .                           | .   |
| Oberbettingen               | .   | 1                           | .   |
| Oberehe-Stroheich           | 82  | .                           | 15  |
| Walsdorf                    | .   | 6                           | .   |
| Wiesbaum                    | .   | .                           | .   |
| Üxheim                      | 74  | .                           | .   |
| Verbandsgemeinde Kelberg    | 71  | 5                           | 24  |
| Arbach                      | .   | .                           | .   |
| Beinhausen                  | .   | -                           | .   |
| Bereborn                    | .   | .                           | .   |
| Berenbach                   | .   | .                           | .   |
| Bodenbach                   | .   | 3                           | .   |
| Bongard                     | 71  | .                           | .   |
| Borler                      | .   | .                           | .   |
| Boxberg                     | .   | .                           | 25  |
| Brücktal                    | .   | .                           | .   |
| Drees                       | .   | .                           | .   |
| Gelenberg                   | .   | .                           | .   |
| Gunderath                   | .   | .                           | .   |
| Horperath                   | .   | .                           | .   |
| Höchstberg                  | .   | .                           | .   |
| Hörschhausen                | .   | .                           | .   |
| Kaperich                    | .   | .                           | .   |
| Katzwinkel                  | .   | .                           | 13  |
| Kelberg                     | 61  | .                           | .   |
| Kirsbach                    | .   | -                           | .   |
| Kolverath                   | .   | .                           | .   |
| Kötterichen                 | .   | .                           | 23  |
| Lirstal                     | .   | .                           | .   |
| Mannebach                   | .   | .                           | .   |
| Mosbruch                    | .   | .                           | .   |
| Neichen                     | .   | .                           | .   |
| Nitz                        | .   | .                           | .   |
| Oberelz                     | .   | .                           | .   |
| Reimerath                   | .   | .                           | .   |
| Retterath                   | 74  | .                           | 21  |
| Sassen                      | .   | .                           | .   |
| Uersfeld                    | .   | .                           | .   |
| Ueß                         | .   | -                           | .   |
| Welcherath                  | .   | .                           | .   |
| Verbandsgemeinde Obere Kyll | 67  | 7                           | 26  |
| Birgel                      | .   | 7                           | .   |
| Esch                        | .   | .                           | .   |

## Noch: 3.2 Weitere Wohnungskennzahlen im regionalen Vergleich

| Gebiet                       | Kennzahlen für Wohnungen                  |                             |   |
|------------------------------|---|-----------------------------|---|
|                              | Anteil des selbst genutzten Wohneigentums | Leerstandsquote (Wohnungen) | Anteil des zu Wohnzwecken vermieteten Wohneigentums (auch mietfrei) |
|                              | %   | %                           | %   |
| Feusdorf                     | .   | .                           | .   |
| Gönnersdorf                  | .   | .                           | .   |
| Hallschlag                   | .   | .                           | .   |
| Jünkerath                    | .   | .                           | 35  |
| Kerschenbach                 | 78  | .                           | .   |
| Lissendorf                   | .   | .                           | .   |
| Ormont                       | .   | 4                           | .   |
| Reuth                        | .   | 4                           | .   |
| Scheid                       | .   | .                           | 12  |
| Schüller                     | .   | .                           | .   |
| Stadtkyll                    | .   | .                           | .   |
| Steffeln                     | .   | .                           | .   |
| <b>Landkreis Vulkaneifel</b> | <b>65,3</b>                               | <b>4,9</b>                  | <b>29,8</b>   |
| <b>Rheinland-Pfalz</b>       | <b>54,7</b>                               | <b>4,3</b>                  | <b>41</b>   |
| <b>Deutschland</b>           | <b>43,9</b>                               | <b>4,4</b>                  | <b>51,7</b>   |

Die Kennzahlen wurden durch Division von Originalergebnissen vor Geheimhaltung errechnet. Kennzahlwerte, die Rückschlüsse auf diese Originalergebnisse ermöglichen würden, wurden gesperrt.

Weitere Informationen zur jeweiligen Berechnung sind dem Bereich der Definitionen zu entnehmen.

#### 4.1 Haushalte nach Typ des privaten Haushalts (nach Familien) und Art der Wohnungsnutzung, Fläche der Wohnung und Zahl der Räume

|  | Insgesamt | Typ des privaten Haushalts (nach Familien) |                     |                     |                              |  |
|--|-----------|--|---------------------|---------------------|------------------------------|--|
|  |           | Einpersonenhaushalte<br>(Singlehaushalte)  | Paare ohne Kind(er) | Paare mit Kind(ern) | Alleinerziehende Elternteile | Mehrpersonenhaushalte ohne Kernfamilie |
|  | Anzahl    | Anzahl                                     | Anzahl              | Anzahl              | Anzahl                       | Anzahl                                 |
| <b>Insgesamt</b>                         |           |  |                     |                     |                              |  |
| Insgesamt                                | 71        | 23   | 23                  | 25                  | -                            | -                                      |
| <b>Art der Wohnungsnutzung</b>           |           |  |                     |                     |                              |  |
| Von Eigentümer/-in bewohnt               | 54        | 16   | 16                  | 22                  | -                            | -                                      |
| Zu Wohnzwecken vermietet (auch mietfrei) | 17        | 7  | 7                   | 3                   | -                            | -                                      |
| <b>Fläche der Wohnung in m²</b>          |           |  |                     |                     |                              |  |
| Unter 40                                 | 3         | 3  | -                   | -                   | -                            | -                                      |
| 40 - 59                                  | 3         | -  | 3                   | -                   | -                            | -                                      |
| 60 - 79                                  | 3         | 3  | -                   | -                   | -                            | -                                      |
| 80 - 99                                  | 16        | -  | (10)                | 6                   | -                            | -                                      |
| 100 - 119                                | 17        | 10   | 4                   | 3                   | -                            | -                                      |
| 120 - 139                                | 13        | 4  | 3                   | 6                   | -                            | -                                      |
| 140 - 159                                | 10        | 3  | -                   | 7                   | -                            | -                                      |
| 160 - 179                                | -         | -  | -                   | -                   | -                            | -                                      |
| 180 - 199                                | -         | -  | -                   | -                   | -                            | -                                      |
| 200 und mehr                             | 6         | -  | 3                   | 3                   | -                            | -                                      |
| <b>Zahl der Räume</b>                    |           |  |                     |                     |                              |  |
| 1 Raum                                   | 3         | 3  | -                   | -                   | -                            | -                                      |
| 2 Räume                                  | -         | -  | -                   | -                   | -                            | -                                      |
| 3 Räume                                  | 12        | 3  | 9                   | -                   | -                            | -                                      |
| 4 Räume                                  | (21)      | 7  | 11                  | 3                   | -                            | -                                      |
| 5 Räume                                  | -         | -  | -                   | -                   | -                            | -                                      |
| 6 Räume                                  | 13        | 4  | -                   | 9                   | -                            | -                                      |
| 7 und mehr Räume                         | 22        | 6  | 3                   | 13                  | -                            | -                                      |

Nicht ausgewiesen werden unter „Art der Wohnungsnutzung“ Haushalte in Wohnungen, die als Ferien- und Freizeitwohnungen genutzt werden. Bei der Untergliederung nach den anderen Wohnungsmerkmalen sind diese allerdings enthalten.

Bei den ausgewiesenen Haushaltszahlen sind Haushalte in Diplomatenwohnungen/Wohnungen ausländischer Streitkräfte nur in der "Insgesamt-Zeile" berücksichtigt.

#### 4.2 Haushalte nach Größe des privaten Haushalts und Art der Wohnungsnutzung, Fläche der Wohnung und Zahl der Räume

|  | Insgesamt | Größe des privaten Haushalts |            |            |            |            |                     |
|--|-----------|------------------------------|------------|------------|------------|------------|---------------------|
|  |           | 1 Person                     | 2 Personen | 3 Personen | 4 Personen | 5 Personen | 6 und mehr Personen |
|  | Anzahl    | Anzahl                       | Anzahl     | Anzahl     | Anzahl     | Anzahl     | Anzahl              |
| <b>Insgesamt</b>                         |           |                              |            |            |            |            |                     |
| Insgesamt                                | 71        | 23                           | 23         | 6          | 13         | 3          | 3                   |
| <b>Art der Wohnungsnutzung</b>           |           |                              |            |            |            |            |                     |
| Von Eigentümer/-in bewohnt               | 54        | 16                           | 16         | 6          | 10         | 3          | 3                   |
| Zu Wohnzwecken vermietet (auch mietfrei) | 17        | 7                            | 7          | -          | 3          | -          | -                   |
| <b>Fläche der Wohnung in m²</b>          |           |                              |            |            |            |            |                     |
| Unter 40                                 | 3         | 3                            | -          | -          | -          | -          | -                   |
| 40 - 59                                  | 3         | -                            | 3          | -          | -          | -          | -                   |
| 60 - 79                                  | 3         | 3                            | -          | -          | -          | -          | -                   |
| 80 - 99                                  | 16        | -                            | (10)       | -          | 3          | -          | 3                   |
| 100 - 119                                | 17        | 10                           | 4          | -          | -          | 3          | -                   |
| 120 - 139                                | 13        | 4                            | 3          | 3          | 3          | -          | -                   |
| 140 - 159                                | 10        | 3                            | -          | -          | 7          | -          | -                   |
| 160 - 179                                | -         | -                            | -          | -          | -          | -          | -                   |
| 180 - 199                                | -         | -                            | -          | -          | -          | -          | -                   |
| 200 und mehr                             | 6         | -                            | 3          | 3          | -          | -          | -                   |
| <b>Zahl der Räume</b>                    |           |                              |            |            |            |            |                     |
| 1 Raum                                   | 3         | 3                            | -          | -          | -          | -          | -                   |
| 2 Räume                                  | -         | -                            | -          | -          | -          | -          | -                   |
| 3 Räume                                  | 12        | 3                            | 9          | -          | -          | -          | -                   |
| 4 Räume                                  | (21)      | 7                            | 11         | -          | 3          | -          | -                   |
| 5 Räume                                  | -         | -                            | -          | -          | -          | -          | -                   |
| 6 Räume                                  | 13        | 4                            | -          | -          | 3          | 3          | 3                   |
| 7 und mehr Räume                         | 22        | 6                            | 3          | 6          | 7          | -          | -                   |

Nicht ausgewiesen werden unter „Art der Wohnungsnutzung“ Haushalte in Wohnungen, die als Ferien- und Freizeitwohnungen genutzt werden. Bei der Untergliederung nach den anderen Wohnungsmerkmalen sind diese allerdings enthalten.

Bei den ausgewiesenen Haushaltszahlen sind Haushalte in Diplomatenwohnungen/Wohnungen ausländischer Streitkräfte nur in der "Insgesamt-Zeile" berücksichtigt.

## 4.3 Haushalte nach Seniorenstatus des privaten Haushalts und Art der Wohnungsnutzung, Fläche der Wohnung und Zahl der Räume

|  | Insgesamt | Seniorenstatus eines privaten Haushalts      |  |                                |
|--|-----------|--|--|--------------------------------|
|  |           | Haushalte mit ausschließlich Senioren/-innen | Haushalte mit Senioren/-innen und Jüngeren | Haushalte ohne Senioren/-innen |
|  | Anzahl    | Anzahl                                       | Anzahl                                     | Anzahl                         |
| <b>Insgesamt</b>                         |           |  |  |                                |
| Insgesamt                                | 71        | (31)   | 6  | (34)                           |
| <b>Art der Wohnungsnutzung</b>           |           |  |  |                                |
| Von Eigentümer/-in bewohnt               | 54        | (20)   | 6  | 28                             |
| Zu Wohnzwecken vermietet (auch mietfrei) | 17        | 11   | -  | 6                              |
| <b>Fläche der Wohnung in m²</b>          |           |  |  |                                |
| Unter 40                                 | 3         | 3  | -  | -                              |
| 40 - 59                                  | 3         | -  | -  | 3                              |
| 60 - 79                                  | 3         | -  | -  | 3                              |
| 80 - 99                                  | 16        | 4  | 3  | 9                              |
| 100 - 119                                | 17        | (14)   | -  | 3                              |
| 120 - 139                                | 13        | 4  | -  | 9                              |
| 140 - 159                                | 10        | 3  | -  | 7                              |
| 160 - 179                                | -         | -  | -  | -                              |
| 180 - 199                                | -         | -  | -  | -                              |
| 200 und mehr                             | 6         | 3  | 3  | -                              |
| <b>Zahl der Räume</b>                    |           |  |  |                                |
| 1 Raum                                   | 3         | 3  | -  | -                              |
| 2 Räume                                  | -         | -  | -  | -                              |
| 3 Räume                                  | 12        | 3  | -  | 9                              |
| 4 Räume                                  | (21)      | 12   | -  | 9                              |
| 5 Räume                                  | -         | -  | -  | -                              |
| 6 Räume                                  | 13        | 4  | 3  | 6                              |
| 7 und mehr Räume                         | 22        | 9  | 3  | 10                             |

Nicht ausgewiesen werden unter „Art der Wohnungsnutzung“ Haushalte in Wohnungen, die als Ferien- und Freizeitwohnungen genutzt werden. Bei der Untergliederung nach den anderen Wohnungsmerkmalen sind diese allerdings enthalten.

Bei den ausgewiesenen Haushaltszahlen sind Haushalte in Diplomatenwohnungen/Wohnungen ausländischer Streitkräfte nur in der "Insgesamt-Zeile" berücksichtigt.

## Definitionen

### Verwendete Symbolik

| Symbol   | Erläuterung  |
|--|--|
| –  | Nichts vorhanden <sup>1)</sup>   |
| 0  | Weniger als die Hälfte von 1 in der letzten besetzten Stelle, jedoch mehr als nichts                                 |
| ( )  | Aussagewert eingeschränkt, da der Zahlenwert durch das Geheimhaltungsverfahren relativ stark verändert wurde         |
| .  | Keine Angabe, da der Zahlenwert geheim zu halten ist oder durch das Geheimhaltungsverfahren zu stark verändert wurde |
| Abweichungen in den Summen durch Runden der Zahlen |  |

| Merkmal   | Definition   |
|---|--|
| Anteil der zu Wohnzwecken vermieteten Wohnungen (auch mietfrei) | Der Anteil der zu Wohnzwecken vermieteten Wohnungen (auch mietfrei) stellt den Anteil der zu Wohnzwecken vermieteten (oder mietfrei überlassenen) Wohnungen an allen bewohnten und leer stehenden Wohnungen dar. Nicht berücksichtigt sind: Ferien- und Freizeitwohnungen, Diplomatenwohnungen/ Wohnungen ausländischer Streitkräfte sowie gewerblich genutzte Wohnungen. Die Berechnung erfolgt für Wohnungen in Wohngebäuden (ohne Wohnheime).   |
| Anteil des selbstgenutzten Wohneigentums                        | Der Anteil des selbstgenutzten Wohneigentums stellt den Anteil der von Eigentümerinnen/ Eigentümern bewohnten Wohnungen an allen bewohnten und leer stehenden Wohnungen dar. Nicht berücksichtigt sind: Ferien- und Freizeitwohnungen, Diplomatenwohnungen/ Wohnungen ausländischer Streitkräfte sowie gewerblich genutzte Wohnungen. Die Berechnung erfolgt für Wohnungen in Wohngebäuden (ohne Wohnheime).   |
| Art der Wohnungsnutzung   | <p>Die Art der Wohnungsnutzung beschreibt, ob und von wem (Mieter/-in oder Eigentümer/-in) die Wohnung zum Stichtag genutzt wird.</p> <p><b>Von Eigentümer/-in bewohnt</b></p> <p>► Wenn mindestens eine/-r der Bewohner/-innen Eigentümer/-in der Wohnung ist.</p> <p><b>Zu Wohnzwecken vermietet (auch mietfrei)</b></p> <p>► Wenn keine/-r der Bewohner/-innen Eigentümer/-in der Wohnung ist, unabhängig davon, ob für die Wohnung Miete gezahlt wird oder diese mietfrei überlassen ist.</p> <p><b>Ferien- und Freizeitwohnung</b></p> <p>► Wohnung, in der Personen lediglich ihre Freizeit verbringen (z. B. am Wochenende, während des Urlaubs, der Ferien usw.). Sie kann von einem privaten Eigentümer/ einer privaten Eigentümerin selbst genutzt oder dauerhaft an eine dritte Person zur Freizeitnutzung vermietet (oder kostenlos überlassen) werden. Ferienwohnungen, die ständig gewerblich-hotelmäßig genutzt werden, gehören nicht dazu.</p> <p><b>Leer stehend</b></p> <p>► Wenn die Wohnung am Stichtag 9. Mai 2011 weder zu Wohnzwecken vermietet (auch mietfrei) ist, noch von dem Eigentümer/ der Eigentümerin selbst genutzt wird und auch keine Ferien- und Freizeitwohnung ist. Wenn die Wohnung wegen Umbau/ Modernisierung – bei Weiterbestehen des Mietverhältnisses – vorübergehend nicht genutzt werden kann, gilt diese Wohnung nicht als leer stehend.</p> <p><b>Diplomaten-/ Streitkräftewohnung</b></p> <p>► Eine Diplomatenwohnung/ Wohnung ausländischer Streitkräfte liegt immer dann vor, wenn mindestens einer der Bewohner oder eine der Bewohnerinnen einer ausländischen diplomatischen Vertretung, den ausländischen Streitkräften o. Ä. angehört, unabhängig davon, ob es sich dabei um Eigentümer/-innen oder Mieter/-innen handelt.</p> |

1) Dies kann ggf. durch das angewendete Geheimhaltungsverfahren bedingt sein.

| Merkmal                 | Definition  |
|-------------------------|---|
| Art des Gebäudes        | <p>Das Merkmal gibt die Art des Gebäudes an. Es wird unter anderem unterschieden zwischen Gebäuden, die überwiegend Wohnraum enthalten und Gebäuden, die überwiegend zu Geschäftszwecken genutzt werden.</p> <p><b>Gebäude mit Wohnraum</b></p> <p>► Für längere Dauer errichtete Bauwerke, die entweder vollständig oder teilweise für die Wohnversorgung von Haushalten bestimmt sind. Hierzu zählen auch administrative oder gewerblich genutzte Gebäude, wenn in ihnen mindestens eine zu Wohnzwecken genutzte Wohnung vorhanden ist. Gebäude mit Wohnraum gliedern sich in Wohngebäude und sonstige Gebäude mit Wohnraum.</p> <p><b>Wohngebäude</b></p> <p>► Gebäude, die mindestens zur Hälfte der Gesamtnutzfläche zu Wohnzwecken genutzt werden. Zu den Wohngebäuden gehören auch die Wohnheime (mit eigener Haushaltsführung der Bewohner/-innen).</p> <p><b>Wohngebäude (ohne Wohnheime)</b></p> <p>► Gebäude, die mindestens zur Hälfte der Gesamtnutzfläche zu Wohnzwecken genutzt werden (hier: ohne Wohnheime).</p> <p><b>Wohnheime (mit eigener Haushaltsführung der Bewohner/-innen)</b></p> <p>► Wohnheime sind Wohngebäude, die primär den Wohnbedürfnissen bestimmter Bevölkerungskreise dienen. Wohnheime besitzen Gemeinschaftsräume. Die Bewohner/-innen von Wohnheimen führen einen eigenen Haushalt.</p> <p><b>Sonstige Gebäude mit Wohnraum</b></p> <p>► Gebäude, in denen weniger als die Hälfte der Gesamtnutzfläche für Wohnzwecke genutzt wird, z. B. weil sich im Gebäude überwiegend Läden oder Büros befinden.</p> <p><b>Bewohnte Unterkünfte</b></p> <p>► Bewohnte Unterkünfte sind behelfsmäßige Bauten. Hierzu zählen z. B. Wohnbaracken, Bauwagen, Wohnwagen (z. B. auf Campingplätzen), Gartenlauben, Schrebergartenhütten, Jagdhütten, Weinberghütten, Almhütten, fest verankerte Wohnschiffe und Wohncontainer, sofern diese dauerhaft bewohnt werden.</p> |
| Auskunftspflichtige     | <p>Im Rahmen der Gebäude- und Wohnungszählung waren alle Eigentümer/-innen, Verwalter/-innen sowie sonstigen Verfügungs- und Nutzungsberechtigten der Gebäude und Wohnungen auskunftspflichtig.</p>   |
| Ausstattung der Wohnung | <p>Das Merkmal bezeichnet die Ausstattung in der Wohnung hinsichtlich Badewanne oder Dusche und WC. Ein WC ist eine Toilette mit Wasserspülung. Mit Badewanne/ Dusche sind eine fest eingebaute Badewanne oder eine fest eingebaute Dusche gemeint; diese verfügen über feste Wasserzu- und -abflussrohre.</p> <p>Es wird unterschieden zwischen:</p> <p><b>Badewanne/ Dusche und WC vorhanden</b><br/> <b>Badewanne/ Dusche und WC nicht vorhanden</b><br/> <b>Badewanne/ Dusche vorhanden, WC nicht vorhanden</b><br/> <b>Badewanne/ Dusche nicht vorhanden, WC vorhanden</b></p>   |
| Baujahr                 | <p>Mit Baujahr ist das Jahr der Bezugsfertigstellung des Gebäudes gemeint. Bei komplett zerstörten und wieder aufgebauten Gebäuden gilt das Jahr des Wiederaufbaus als Baujahr.</p> <p>Es werden folgende Klasseneinteilungen verwendet:</p> <p><b>Jahrzwanzigste</b></p> <ul style="list-style-type: none"> <li>– Vor 1950</li> <li>– 1950 – 1969</li> <li>– 1970 – 1989</li> <li>– 1990 und später</li> </ul> <p><b>Mikrozensusklassen:</b></p> <ul style="list-style-type: none"> <li>– Vor 1919</li> <li>– 1919 – 1948</li> <li>– 1949 – 1978</li> <li>– 1979 – 1986</li> <li>– 1987 – 1990</li> <li>– 1991 – 1995</li> <li>– 1996 – 2000</li> <li>– 2001 – 2004</li> <li>– 2005 – 2008</li> <li>– 2009 und später</li> </ul>   |

| Merkmal   | Definition   |
|---|--|
| Durchschnittliche Anzahl der Wohnungen je Wohngebäude | Die durchschnittliche Anzahl der Wohnungen je Wohngebäude ist das Verhältnis zwischen der Gesamtzahl der Wohnungen und der Gesamtzahl der Wohngebäude (ohne Wohnheime). Die Berechnung erfolgt für Wohnungen in Wohngebäuden (ohne Wohnheime).   |
| Durchschnittliche Wohnungsgröße in m <sup>2</sup>     | Die durchschnittliche Wohnungsgröße in m <sup>2</sup> ist das Verhältnis zwischen der Gesamtfläche in m <sup>2</sup> und der Gesamtzahl der Wohnungen. Nicht berücksichtigt sind: Diplomatenwohnungen/ Wohnungen ausländischer Streitkräfte sowie gewerblich genutzte Wohnungen. Die Berechnung erfolgt für Wohnungen in Wohngebäuden (ohne Wohnheime).  |
| Eigentümerquote                                       | Die Eigentümerquote stellt den Anteil der von Eigentümerinnen/ Eigentümern bewohnten Wohnungen an allen bewohnten Wohnungen dar. Nicht berücksichtigt sind: Leer stehende Wohnungen, Ferien- und Freizeitwohnungen, Diplomatenwohnungen/ Wohnungen ausländischer Streitkräfte sowie gewerblich genutzte Wohnungen. Die Berechnung erfolgt für Wohnungen in Wohngebäuden (ohne Wohnheime).  |
| Eigentumsform des Gebäudes                            | <p>Das Merkmal bildet ab, wem das Eigentum an dem Gebäude (nicht der einzelnen Wohnung) rechtlich zusteht. Dies können Privatpersonen oder juristische Personen sein.</p> <p><b>Gemeinschaft von Wohnungseigentümern/ -innen</b></p> <p>► Gilt für Gebäude mit Eigentumswohnungen, in denen den Eigentümern/-innen Sondereigentum an einer Wohnung in Verbindung mit dem Miteigentumsanteil am gemeinschaftlichen Eigentum zusteht.</p> <p><b>Privatperson/-en</b></p> <p>► Alle natürlichen Personen. Dies können Einzelpersonen, Paare oder sonstige Gruppen von Personen sein, z. B. Erbengemeinschaften.</p> <p><b>Wohnungsgenossenschaft</b></p> <p>► Alle Wohnungsunternehmen, die die Rechtsform einer Genossenschaft haben.</p> <p><b>Kommune oder Kommunales Wohnungsunternehmen</b></p> <p>► Unternehmen oder Einrichtung, bei denen die Kommune mit mehr als 50 % Nennkapital oder Stimmrecht beteiligt ist.</p> <p><b>Privatwirtschaftliches Wohnungsunternehmen</b></p> <p>► Alle privatrechtlichen Wohnungsunternehmen ohne Genossenschaften.</p> <p><b>Anderes privatwirtschaftliches Unternehmen</b></p> <p>► Alle privatrechtlichen Unternehmen, in deren Eigentum sich Wohnungen befinden, deren primärer Erwerbszweck aber nicht die Wohnungsvermietung ist (z. B. Banken, Versicherungen, Fonds).</p> <p><b>Bund oder Land</b></p> <p>► Unternehmen oder Einrichtung, bei denen der Bund oder das Land mit mehr als 50 % Nennkapital oder Stimmrecht beteiligt ist.</p> <p><b>Organisation ohne Erwerbszweck</b></p> <p>► z. B. Kirche</p> |
| Erhebungseinheiten                                    | Bei der Gebäude- und Wohnungszählung wurden alle Gebäude mit Wohnraum, bewohnte Unterkünfte und Wohnungen erhoben.   |
| Fläche der Wohnung in m <sup>2</sup>                  | <p>Grundfläche der gesamten Wohnung in m<sup>2</sup>. Zur Wohnung zählen auch außerhalb des eigentlichen Wohnungsabschlusses liegende Räume (z. B. Mansarden) sowie zu Wohnzwecken ausgebauter Keller- und Bodenräume.</p> <p>Zur Ermittlung der Wohnfläche sind anzurechnen:</p> <ul style="list-style-type: none"> <li>– voll: die Grundflächen von Räumen/ Raumteilen mit einer lichten Höhe von mindestens 2 Metern;</li> <li>– zur Hälfte: die Grundflächen von Räumen/ Raumteilen mit einer lichten Höhe von mindestens 1 Meter, aber weniger als 2 Metern; unbeheizbare Wintergärten, Schwimmbäder und ähnliche nach allen Seiten geschlossene Räume;</li> <li>– in der Regel zu einem Viertel, höchstens jedoch zur Hälfte: die Flächen von Balkonen, Loggien, Dachgärten, Terrassen.</li> </ul> <p>Die Fläche wird in 20 m<sup>2</sup>-Intervallen angegeben.</p>   |



| Merkmal                      | Definition   |
|------------------------------|--|
| Gebäudetyp                   | <p>Das Merkmal gibt die Bauart des Gebäudes an.</p> <p><b>Freistehendes Haus</b></p> <p>► Freistehendes Gebäude, unabhängig davon, ob es sich um ein Ein- oder Mehrfamilienhaus handelt.</p> <p><b>Doppelhaushälfte</b></p> <p>► Gebäude, das mit genau einem anderen Gebäude aneinander gebaut ist, unabhängig davon, ob es sich dabei um Ein- oder Mehrfamilienhäuser handelt.</p> <p><b>Gereihtes Haus</b></p> <p>► Gebäude, das mit mindestens zwei anderen Gebäuden aneinander gebaut ist, unabhängig davon, ob es sich dabei um Ein- oder Mehrfamilienhäuser handelt. Die Gebäude müssen nicht baugleich sein, sie können auch seitlich oder in der Höhe versetzt sein. Reiheneckhäuser zählen auch hierzu.</p> <p><b>Anderer Gebäudetyp</b></p> <p>► Alle Arten von Gebäuden, die nicht freistehendes Haus, Doppel- oder Reihnhaus sind sowie alle Arten von bewohnten Unterkünften.</p>  |
| Größe des privaten Haushalts | <p>Dieses Merkmal gibt die Anzahl der in einem privaten Haushalt lebenden Personen an.</p> <p><b>1 Person</b></p> <p><b>2 Personen</b></p> <p><b>3 Personen</b></p> <p><b>4 Personen</b></p> <p><b>5 Personen</b></p> <p><b>6 und mehr Personen</b></p>  |
| Heizungsart                  | <p>Das Merkmal bezeichnet die überwiegende Heizungsart im Gebäude.</p> <p><b>Fernheizung (Fernwärme)</b></p> <p>► Das Gebäude wird von einem zentralen Fernheizwerk aus mit Wärme versorgt (sog. Fernwärme).</p> <p><b>Etagenheizung</b></p> <p>► Unter einer Etagenheizung versteht man eine zentrale Heizanlage für sämtliche Räume einer abgeschlossenen Wohnung, wobei sich die Heizquelle meist innerhalb dieser Wohnung befindet, z. B. Gastherme.</p> <p><b>Blockheizung</b></p> <p>► Eine Blockheizung liegt vor, wenn ein Häuserblock durch ein zentrales Heizsystem beheizt wird und die Heizquelle sich in bzw. an einem der Gebäude oder in deren unmittelbarer Nähe befindet (sog. Nahwärme).</p> <p><b>Zentralheizung</b></p> <p>► Bei einer Zentralheizung werden sämtliche Wohneinheiten eines Gebäudes von einer zentralen Heizstelle, die sich innerhalb des Gebäudes (in der Regel im Keller) befindet, beheizt.</p> <p><b>Einzel-/ Mehrraumöfen (auch Nachtspeicherheizung)</b></p> <p>► Einzelöfen (z. B. Kohle- oder Nachtspeicheröfen) beheizen jeweils nur einen Raum, in dem sie stehen. In der Regel sind sie fest installiert. Ein Mehrraumofen (z. B. Kachelofen) beheizt gleichzeitig mehrere Räume (auch durch Luftkanäle).</p> <p><b>Keine Heizung im Gebäude oder in den Wohnungen</b></p> |
| Kernfamilie                  | <p>Eine Kernfamilie besteht aus zwei oder mehr Personen, die zu demselben privaten Haushalt gehören und setzt sich zusammen aus der Bezugsperson des privaten Haushalts – das heißt eine nach Alter, Familienstand und Geschlecht festgelegte zentrale Person des privaten Haushalts – und mindestens einer weiteren Person, z. B. der Partnerin/ dem Partner oder einem Kind der Bezugsperson. Dieses Familienkonzept beschränkt die Beziehungen zwischen Vorfahren und Nachfahren auf direkte Beziehungen (ersten Grades), das heißt auf Beziehungen zwischen Eltern und Kindern.</p>  |
| Kind                         | <p>Unter Kind ist ein leiblicher Sohn bzw. ein Stief- oder Adoptivsohn oder eine leibliche Tochter bzw. eine Stief- oder Adoptivtochter (ungeachtet des Alters) zu verstehen, dessen bzw. deren üblicher Aufenthaltsort sich im privaten Haushalt mindestens eines Elternteils befindet und ein Elternteil Bezugsperson und/ oder Partner/-in der Bezugsperson ist.</p>  |
| Leerstandsquote (Wohnungen)  | <p>Die Leerstandsquote (Wohnungen) stellt den Anteil der leer stehenden Wohnungen an allen bewohnten und leer stehenden Wohnungen dar. Nicht berücksichtigt sind: Ferien- und Freizeitwohnungen, Diplomatenwohnungen/ Wohnungen ausländischer Streitkräfte sowie gewerblich genutzte Wohnungen. Die Berechnung erfolgt für Wohnungen in Wohngebäuden (ohne Wohnheime).</p>   |

| Merkmal                                 | Definition   |
|---|--|
| Paar                                    | Der Begriff Paar umfasst Paare in einer Ehe, Paare in einer eingetragenen Lebenspartnerschaft und Paare in einer nichtehelichen Lebensgemeinschaft, die jeweils in einem privaten Haushalt zusammenleben. Ein Ehepaar ist ein gemäß gesetzlichem Familienstand zum Stichtag verheiratetes verschiedengeschlechtliches Paar in einem privaten Haushalt. Eine eingetragene Lebenspartnerschaft ist ein gemäß gesetzlichem Familienstand zum Stichtag rechtlich anerkanntes gleichgeschlechtliches Paar in einem privaten Haushalt. Eine nichteheliche Lebensgemeinschaft ist ein gemischtgeschlechtliches Paar in einem privaten Haushalt, das gemäß gesetzlichem Familienstand zum Stichtag nicht miteinander verheiratet war.  |
| Privater Haushalt                       | Ein privater Haushalt besteht aus mindestens einer Person. Zugrunde gelegt wird das „Konzept des gemeinsamen Wohnens“. Alle Personen, die unabhängig von ihrem Wohnstatus (Haupt-/Nebenwohnsitz) gemeinsam in einer Wohnung leben, gelten als Mitglieder desselben privaten Haushalts, sodass es einen privaten Haushalt pro belegter Wohnung gibt. Personen in Gemeinschafts- und Anstaltsunterkünften sind hier nicht enthalten, sondern nur Personen, die eine eigene Haushaltsführung aufweisen. Eine Person des privaten Haushalts wird als Bezugsperson – das heißt eine nach Alter, Familienstand und Geschlecht festgelegte zentrale Person des privaten Haushalts – bestimmt. Ausgehend von dieser Person werden der Haushaltstyp und die Stellung der weiteren Personen im privaten Haushalt bestimmt.   |
| Regionalschlüssel                       | <p>Der Regionalschlüssel kennzeichnet die hierarchische Struktur aller Verwaltungsebenen. Er wird einheitlich von den Statistischen Ämtern des Bundes und der Länder vergeben.</p> <p>Der Regionalschlüssel gliedert sich wie folgt:</p> <ul style="list-style-type: none"> <li>1. – 2. Stelle = Kennzahl des Bundeslandes</li> <li>3. Stelle = Kennzahl des Regierungsbezirks</li> <li>4. – 5. Stelle = Kennzahl des Kreises bzw. der kreisfreien Stadt</li> <li>6. – 9. Stelle = Verbandsschlüssel (in Brandenburg: Ämterschlüssel)</li> <li>10. – 12. Stelle = Gemeindekennzahl</li> </ul> <p>Der vierstellige Verbandsschlüssel weist durch die führende Ziffer auf die Art der Gemeinde hin:</p> <ul style="list-style-type: none"> <li>0 = verbandsfreie Gemeinde (in Brandenburg: amtsfreie Gemeinde),</li> <li>5 = verbandsangehörige Gemeinde (in Brandenburg: amtsangehörige Gemeinde),</li> <li>9 = gemeindefreies Gebiet.</li> </ul> <p>Die gemeindefreien Gebiete sind für den Zensus 2011 nicht relevant.</p> <p>Die Verwaltungsebene Regierungsbezirk ist nur für folgende Bundesländer verfügbar: Baden-Württemberg, Bayern, Hessen, Niedersachsen (hier: Statistische Region), Nordrhein-Westfalen und Sachsen.</p> <p>Die Verwaltungsebene Gemeindeverband ist nur für folgende Bundesländer verfügbar: Brandenburg (hier: Ämter), Mecklenburg-Vorpommern, Niedersachsen (hier: Samtgemeinde), Rheinland-Pfalz, Sachsen, Sachsen-Anhalt, Schleswig-Holstein und Thüringen.</p> |
| Seniorenstatus eines privaten Haushalts | <p>Dargelegt wird die Haushaltstruktur aller privaten Haushalte, wobei dies hier in Abhängigkeit vom Alter der in einem privaten Haushalt wohnhaften Personen erfolgt. Als Senioren/-innen gelten diejenigen Personen, welche zum Zensusstichtag 9. Mai 2011 das 65. Lebensjahr vollendet haben.</p> <p><b>Haushalte mit ausschließlich Senioren/-innen</b></p> <p><b>Haushalte mit Senioren/-innen und Jüngeren</b></p> <p><b>Haushalte ohne Senioren/-innen</b></p>  |
| Stichtagsbezogenheit der Merkmale       | Stichtag der Gebäude- und Wohnungszählung war der 9. Mai 2011. Alle Angaben beziehen sich auf diesen Zeitpunkt.  |

| Merkmal                                       | Definition   |
|---|--|
| Typ des privaten Haushalts<br>(nach Familien) | <p>Dieses Merkmal beschreibt, in welcher Konstellation die Personen eines privaten Haushalts gemeinschaftlich leben, mit Fokus auf die Existenz von Kindern im privaten Haushalt.</p> <p><b>Eiipersonenhaushalte (Singlehaushalte)</b></p> <p>► Ein Eiipersonenhaushalt bezeichnet einen privaten Haushalt mit einer allein lebenden Person.</p> <p><b>Paare ohne Kind(er)</b></p> <p><b>Paare mit Kind(ern)</b></p> <p><b>Alleinerziehende Elternteile</b></p> <p>► Eine alleinerziehende Mutter oder ein alleinerziehender Vater ist ein Elternteil ohne Partner/-in mit mindestens einem Kind innerhalb eines privaten Haushalts.</p> <p><b>Mehrpersonenhaushalte ohne Kernfamilie</b></p> <p>► Unter Mehrpersonenhaushalten ohne Kernfamilie werden alle anderen privaten Mehrpersonenhaushalte zusammengefasst, die durch die zuvor genannten Kategorien nicht abgedeckt sind, wie etwa nicht eingetragene Lebenspartnerschaften gleichgeschlechtlicher Paare, Wohngemeinschaften, Großeltern-Enkel-Haushalte ohne Elternteile etc.</p> |
| Wohnung                                       | <p>Unter einer Wohnung sind nach außen abgeschlossene, zu Wohnzwecken bestimmte, in der Regel zusammenliegende Räume zu verstehen, die die Führung eines eigenen Haushalts ermöglichen und nicht vollständig für gewerbliche Zwecke genutzt werden.</p> <p>Eine Wohnung muss nicht notwendigerweise eine Küche oder Kochnische enthalten.</p> <p>Wohnungen haben einen eigenen Eingang unmittelbar vom Freien, von einem Treppenhaus oder einem Vorraum. Zur Wohnung können aber auch außerhalb des eigentlichen Wohnungsabschlusses liegende, zu Wohnzwecken ausgebaute Keller- oder Bodenräume (z. B. Mansarden) gehören.</p>  |
| Zahl der Räume                                | <p>Die Zahl der Räume umfasst alle Wohn-, Ess- und Schlafzimmer und andere separate Räume (z. B. bewohnbare Keller- und Bodenräume) von mindestens 6 m<sup>2</sup> Größe sowie abgeschlossene Küchen, unabhängig von deren Größe. Bad, Toilette, Flur und Wirtschaftsräume werden grundsätzlich nicht mitgezählt. Ein Wohnzimmer mit einer Essecke, Schlafnische oder Kochnische ist als ein Raum zu zählen. Dementsprechend bestehen Wohnungen, in denen es keine bauliche Trennung der einzelnen Wohnbereiche gibt (z. B. sogenannte „Loftwohnungen“), aus nur einem Raum.</p> <p><b>1 Raum</b></p> <p><b>2 Räume</b></p> <p><b>3 Räume</b></p> <p><b>4 Räume</b></p> <p><b>5 Räume</b></p> <p><b>6 Räume</b></p> <p><b>7 und mehr Räume</b></p>   |

## **Herausgeber**

Statistisches Landesamt Rheinland-Pfalz  
Mainzer Straße 14-16  
56130 Bad Ems

## **Auskunftsdienst**

E-Mail: [info@statistik.rlp.de](mailto:info@statistik.rlp.de)  
Telefon: 02603 71-4444  
Telefax: 02603 71-19 4444

## **Copyright**

© Statistisches Landesamt Rheinland-Pfalz  
Bad Ems 2014

Vervielfältigung und Verbreitung mit Quellenangabe gestattet.





Rheinland-Pfalz

STATISTISCHES LANDESAMT



# zensus 2011

## **Gebäude und Wohnungen sowie Wohnverhältnisse der Haushalte**

Gemeinde  
Mehren

am 9. Mai 2011

Ergebnisse des Zensus 2011



## Inhaltsverzeichnis

|   |    |
|---|----|
| Einführung .....  | 4  |
| Rechtliche Grundlagen .....   | 4  |
| Methode .....   | 4  |
| Systematik von Gebäuden und Wohnungen .....   | 5  |
| Tabellen  |    |
| 1.1 Gebäude mit Wohnraum und Wohnungen in Gebäuden mit Wohnraum<br>nach Baujahr, Gebäudetyp, Zahl der Wohnungen, Eigentumsform und Heizungsart .....        | 6  |
| 1.2 Gebäude mit Wohnraum nach Baujahr und Gebäudeart, Gebäudetyp,<br>Zahl der Wohnungen, Eigentumsform und Heizungsart .....                                | 8  |
| 1.3.1 Gebäude mit Wohnraum nach regionaler Einheit und Baujahr, Gebäudeart,<br>Gebäudetyp, Zahl der Wohnungen, Eigentumsform und Heizungsart .....          | 10 |
| 1.3.2 Gebäude mit Wohnraum nach regionaler Einheit und Baujahr, Gebäudeart,<br>Gebäudetyp, Zahl der Wohnungen, Eigentumsform und Heizungsart – in % – ..... | 12 |
| 2.1 Wohnungen in Gebäuden mit Wohnraum nach Art der Nutzung,<br>Fläche der Wohnung, Zahl der Räume und Ausstattung .....                                    | 14 |
| 2.2.1 Wohnungen in Gebäuden mit Wohnraum nach regionaler Einheit und<br>Art der Nutzung, Fläche der Wohnung, Zahl der Räume und Ausstattung .....           | 15 |
| 2.2.2 Wohnungen in Gebäuden mit Wohnraum nach regionaler Einheit und<br>Art der Nutzung, Fläche der Wohnung, Zahl der Räume und Ausstattung – in % – .....  | 16 |
| 3.1 Gebäude- und Wohnungskennzahlen im regionalen Vergleich .....   | 17 |
| 3.2 Weitere Wohnungskennzahlen im regionalen Vergleich .....  | 20 |
| 4.1 Haushalte nach Typ des privaten Haushalts (nach Familien) und Art der Wohnungs-<br>nutzung, Fläche der Wohnung und Zahl der Räume .....                 | 23 |
| 4.2 Haushalte nach Größe des privaten Haushalts und Art der Wohnungsnutzung,<br>Fläche der Wohnung und Zahl der Räume .....                                 | 24 |
| 4.3 Haushalte nach Seniorenstatus des privaten Haushalts und Art der Wohnungsnutzung,<br>Fläche der Wohnung und Zahl der Räume .....                        | 25 |
| Definitionen .....  | 26 |

## Einführung

Der Zensus 2011 ist eine Bevölkerungs-, Gebäude- und Wohnungszählung. Dabei werden – soweit möglich – bereits vorhandene Daten aus Verwaltungsregistern für statistische Zwecke genutzt. Eine Haushaltebefragung auf Stichprobenbasis, eine Vollerhebung aller an Anschriften mit Sonderbereichen lebenden Personen (Wohnheime und Gemeinschaftsunterkünfte) sowie eine postalische Befragung zu Gebäude- und Wohnungsdaten bei den Eigentümerinnen und Eigentümern oder Verwalterinnen und Verwaltern ergänzen und korrigieren die Informationen aus den Registern. Eine traditionelle Volkszählung inklusive einer Gebäude- und Wohnungszählung wurde in den alten Bundesländern letztmalig 1987, in der DDR letztmalig 1981 durchgeführt. Eine Gebäude- und Wohnungszählung fand nach der Wiedervereinigung nur in den neuen Bundesländern im Jahr 1995 statt.

Ziel des Zensus 2011 war zum einen die Ermittlung der amtlichen Einwohnerzahlen zum Stichtag 9. Mai 2011. Zum anderen wurden wichtige Strukturinformationen erhoben, welche eine umfassende Datengrundlage bieten, wie die Menschen in Deutschland leben, wohnen und arbeiten.

Die vorliegende Publikation präsentiert Ergebnisse des Zensus 2011 zu den Themen Gebäude, Wohnungen und Wohnverhältnisse von Haushalten nach Abschluss der Datenaufbereitung.

## Rechtliche Grundlagen

Die rechtlichen Grundlagen des Zensus 2011 bilden

- die Verordnung Europäische Gemeinschaft (EG) Nummer 763/2008 des Europäischen Parlaments und des Rates vom 9. Juli 2008 über Volks- und Wohnungszählungen,
- das Zensusvorbereitungsgesetz (ZensVorbG 2011),
- das Zensusgesetz 2011 (ZensG 2011),
- die Stichprobenverordnung Zensusgesetz 2011 (StichprobenV),
- sowie die jeweiligen landesrechtlichen Regelungen zur Ausführung des ZensG 2011.

Nach § 1 Abs. 1 ZensG 2011 führten die Statistischen Ämter des Bundes und der Länder eine Bevölkerungs-, Gebäude- und Wohnungszählung (Zensus) mit Stand zum 9. Mai 2011 (Berichtszeitpunkt) als Bundesstatistik durch.

Gemäß § 1 Abs. 3 ZensG 2011 dient der Zensus unter anderem der Gewinnung von Grunddaten für das Gesamtsystem der amtlichen Statistik sowie von Strukturdaten über die Bevölkerung als Datengrundlage für vielfältige politische Entscheidungen.

Die nachstehend veröffentlichten Ergebnisse wurden auf Basis folgender Erhebungen und statistischer Verfahren ermittelt:

- Daten aus der Gebäude- und Wohnungszählung (§ 6 ZensG 2011),
- Daten aus der Zusammenführung der Datensätze und Haushaltegenerierung (§ 9 Abs. 3 ZensG 2011).

## Methode

Da es in Deutschland zu Gebäude- und Wohnungsdaten keine flächendeckenden Register gibt, wurden die Angaben zu Gebäuden und Wohnungen durch eine postalische Befragung der Eigentümerinnen und Eigentümer oder Verwalterinnen und Verwalter von Gebäuden und Wohnungen sowie bewohnten Unterkünften gewonnen. Die zum Stichtag 9. Mai 2011 als Vollerhebung durchgeführte Gebäude- und Wohnungszählung liefert Informationen zu Gebäuden mit Wohnraum sowie zu den darin befindlichen Wohnungen. Zu rein gewerblich genutzten Objekten werden keine Informationen angeboten.



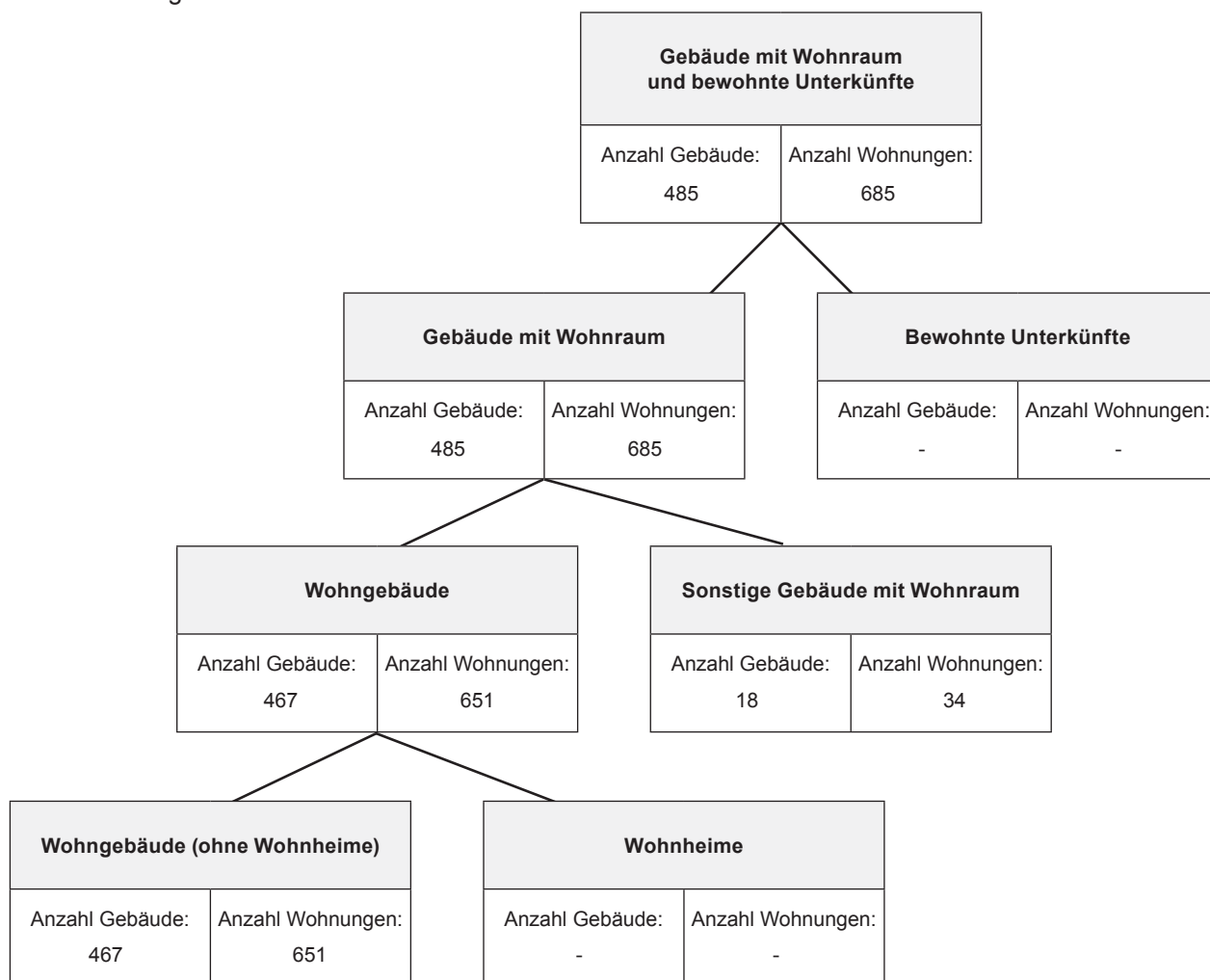
Durch das statistische Verfahren der Haushaltegenerierung stehen nicht nur die gesammelten Informationen zu Bevölkerung, Gebäuden und Wohnungen zur Verfügung, sondern zusätzlich auch Angaben zu Haushalts- und Familienstrukturen. Dabei wurden anschriftenweise Personen zu Haushalten zusammengefasst und den in der Gebäude- und Wohnungszählung erfassten Wohnungen zugeordnet. Die Haushaltegenerierung bildet daher die Wohnhaushalte an einer Anschrift ab. Die Zahl der Haushalte kann von der Zahl der bewohnten Wohnungen abweichen, da ein Haushalt beispielsweise bei Umzügen vorübergehend mehrere Wohnungen nutzen kann.

Bei allen Veröffentlichungen der amtlichen Statistik in Deutschland sind die Einzelangaben der Befragten grundsätzlich geheim zu halten (§ 16 Bundesstatistikgesetz). Bei allen Ergebnisbestandteilen aus Registerauszählungen oder Vollerhebungen des Zensus 2011 erfolgt die Geheimhaltung durch das maschinelle, datenverändernde Verfahren SAFE (Verfahren zur **s**icheren **A**nonymisierung für **E**inzeldaten). Dieses Verfahren stellt sicher, dass bereits vor Erstellung einer Ergebnistabelle kein Datensatz vorhanden ist, welcher Rückschlüsse auf Einzelfälle zulässt.

Weiterführende methodische Informationen zum Zensusmodell und zur Geheimhaltung stehen unter [www.zensus2011.de](http://www.zensus2011.de) zur Verfügung.

## Systematik von Gebäuden und Wohnungen

Im Rahmen des Zensus 2011 werden die Gebäude und Wohnungen nach der Art des Gebäudes in hierarchischen Strukturen abgebildet. Nachstehende Abbildung zeigt die Ergebnisse für die regionale Einheit dieser Veröffentlichung.



Die Ergebnisse zur Gebäude- und Wohnungszählung betrachten ausschließlich Gebäude mit Wohnraum. Bewohnte Unterkünfte bleiben daher für die Ergebnistabellen unberücksichtigt.

## 1.1 Gebäude mit Wohnraum und Wohnungen in Gebäuden mit Wohnraum nach Baujahr, Gebäudetyp, Zahl der Wohnungen, Eigentumsform und Heizungsart

|  | Gebäude mit Wohnraum |           | darunter    |           |
|--|----------------------|-----------|-------------|-----------|
|  |                      |           | Wohngebäude |           |
|  | Gebäude              | Wohnungen | Gebäude     | Wohnungen |
|  | Anzahl               | Anzahl    | Anzahl      | Anzahl    |
| <b>Insgesamt</b>                             |                      |           |             |           |
| Insgesamt                                    | 485                  | 685       | 467         | 651       |
| <b>Baujahr</b>                               |                      |           |             |           |
| Vor 1919                                     | (50)                 | 67        | (44)        | (54)      |
| 1919 - 1948                                  | 40                   | 47        | 40          | 47        |
| 1949 - 1978                                  | 190                  | 270       | 181         | 255       |
| 1979 - 1986                                  | 42                   | 65        | 42          | 65        |
| 1987 - 1990                                  | 13                   | 13        | 13          | 13        |
| 1991 - 1995                                  | (42)                 | 66        | 39          | 63        |
| 1996 - 2000                                  | 63                   | 102       | 63          | 99        |
| 2001 - 2004                                  | 18                   | 28        | 18          | 28        |
| 2005 - 2008                                  | 17                   | 17        | 17          | 17        |
| 2009 und später                              | 10                   | 10        | 10          | 10        |
| <b>Gebäudetyp nach Zahl der Wohnungen</b>    |                      |           |             |           |
| Freistehendes Haus Insgesamt                 | 409                  | 583       | 394         | 552       |
| mit 1 Wohnung                                | (279)                | (279)     | (279)       | (279)     |
| mit 2 Wohnungen                              | 93                   | 182       | (84)        | (164)     |
| mit 3 und mehr Wohnungen                     | 37                   | 122       | 31          | 109       |
| Doppelhaushälfte Insgesamt                   | (22)                 | 33        | (22)        | 33        |
| mit 1 Wohnung                                | (18)                 | (18)      | (18)        | (18)      |
| mit 2 Wohnungen                              | -                    | 4         | -           | 4         |
| mit 3 und mehr Wohnungen                     | 4                    | 11        | 4           | 11        |
| Gereihtes Haus Insgesamt                     | 37                   | (52)      | 34          | (49)      |
| mit 1 Wohnung                                | 25                   | 25        | 25          | 25        |
| mit 2 Wohnungen                              | 12                   | 12        | 9           | 9         |
| mit 3 und mehr Wohnungen                     | -                    | 15        | -           | 15        |
| Anderer Gebäudetyp Insgesamt                 | 17                   | (17)      | 17          | 17        |
| mit 1 Wohnung                                | 14                   | 14        | 14          | 14        |
| mit 2 Wohnungen                              | 3                    | 3         | 3           | 3         |
| mit 3 und mehr Wohnungen                     | -                    | -         | -           | -         |
| <b>Zahl der Wohnungen im Gebäude</b>         |                      |           |             |           |
| 1 Wohnung                                    | 336                  | 336       | 336         | 336       |
| 2 Wohnungen                                  | 108                  | 201       | 96          | (180)     |
| 3 - 6 Wohnungen                              | 35                   | (126)     | (29)        | (113)     |
| 7 - 12 Wohnungen                             | 6                    | (22)      | 6           | (22)      |
| 13 und mehr Wohnungen                        | -                    | -         | -           | -         |
| <b>Eigentumsform des Gebäudes</b>            |                      |           |             |           |
| Gemeinschaft von Wohnungseigentümern/-innen  | (19)                 | 61        | (16)        | (55)      |
| Privatperson/-en                             | 466                  | 624       | 451         | 596       |
| Wohnungsgenossenschaft                       | -                    | -         | -           | -         |
| Kommune oder kommunales Wohnungsunternehmen  | -                    | -         | -           | -         |
| Privatwirtschaftliches Wohnungsunternehmen   | -                    | -         | -           | -         |
| Anderes privatwirtschaftliches Unternehmen   | -                    | -         | -           | -         |
| Bund oder Land                               | -                    | -         | -           | -         |
| Organisation ohne Erwerbszweck (z.B. Kirche) | -                    | -         | -           | -         |

Noch: 1.1 Gebäude mit Wohnraum und Wohnungen in Gebäuden mit Wohnraum nach Baujahr, Gebäudetyp, Zahl der Wohnungen, Eigentumsform und Heizungsart

|  | Gebäude mit Wohnraum |           | darunter    |           |
|--|----------------------|-----------|-------------|-----------|
|  |                      |           | Wohngebäude |           |
|  | Gebäude              | Wohnungen | Gebäude     | Wohnungen |
|  | Anzahl               | Anzahl    | Anzahl      | Anzahl    |
| <b>Heizungsart</b>                               |                      |           |             |           |
| Fernheizung (Fernwärme)                          | 6                    | 6         | 6           | 6         |
| Etagenheizung                                    | (3)                  | 13        | 3           | 10        |
| Blockheizung                                     | -                    | 3         | -           | 3         |
| Zentralheizung                                   | 421                  | 599       | 403         | 568       |
| Einzel-/Mehrraumöfen (auch Nachtspeicherheizung) | 49                   | 58        | 49          | 58        |
| Keine Heizung im Gebäude oder in den Wohnungen   | 6                    | 6         | 6           | 6         |

Bei den ausgewiesenen Wohnungszahlen sind gewerblich genutzte Wohnungen nicht, Diplomatenwohnungen/Wohnungen ausländischer Streitkräfte nur in der „Insgesamt-Zeile“ berücksichtigt.

Die ausgewiesenen Zahlen zu „Gebäudetyp nach Zahl der Wohnungen“ und „Zahl der Wohnungen im Gebäude“ können Abweichungen zwischen der Anzahl der Gebäude und der entsprechenden Zahl der Wohnungen in diesen Gebäuden aufweisen. Dies ist auf das beim Zensus 2011 eingesetzte Geheimhaltungsverfahren zurückzuführen sowie auf die in den Wohnungsauswertungen nicht berücksichtigten Diplomatenwohnungen/Wohnungen ausländischer Streitkräfte bzw. gewerblich genutzten Wohnungen.

## 1.2 Gebäude mit Wohnraum nach Baujahr und Gebäudeart, Gebäudetyp, Zahl der Wohnungen, Eigentumsform und Heizungsart

|  | Insgesamt | Baujahr (Jahrzwanzigste) |             |             |                 |
|--|-----------|--------------------------|-------------|-------------|-----------------|
|  |           | Vor 1950                 | 1950 - 1969 | 1970 - 1989 | 1990 und später |
|  | Anzahl    | Anzahl                   | Anzahl      | Anzahl      | Anzahl          |
| <b>Insgesamt</b>                             |           |                          |             |             |                 |
| Insgesamt                                    | 485       | 93                       | 104         | 138         | 150             |
| <b>Art des Gebäudes</b>                      |           |                          |             |             |                 |
| Gebäude mit Wohnraum                         | 485       | 93                       | 104         | 138         | 150             |
| Wohngebäude                                  | 467       | 87                       | 98          | 135         | (147)           |
| Wohngebäude (ohne Wohnheime)                 | 467       | 87                       | 98          | 135         | (147)           |
| Wohnheime                                    | -         | -                        | -           | -           | -               |
| Sonstige Gebäude mit Wohnraum                | 18        | 6                        | 6           | 3           | 3               |
| <b>Gebäudetyp nach Zahl der Wohnungen</b>    |           |                          |             |             |                 |
| Freistehendes Haus Insgesamt                 | 409       | 64                       | (95)        | 122         | 128             |
| mit 1 Wohnung                                | (279)     | 54                       | 64          | (74)        | 87              |
| mit 2 Wohnungen                              | 93        | -                        | 25          | 39          | 29              |
| mit 3 und mehr Wohnungen                     | 37        | 10                       | 6           | 9           | 12              |
| Doppelhaushälfte Insgesamt                   | (22)      | -                        | 3           | 6           | 13              |
| mit 1 Wohnung                                | (18)      | -                        | 3           | 6           | 9               |
| mit 2 Wohnungen                              | -         | -                        | -           | -           | -               |
| mit 3 und mehr Wohnungen                     | 4         | -                        | -           | -           | 4               |
| Gereihtes Haus Insgesamt                     | 37        | 19                       | 6           | 6           | 6               |
| mit 1 Wohnung                                | 25        | 13                       | 6           | 6           | -               |
| mit 2 Wohnungen                              | 12        | 6                        | -           | -           | 6               |
| mit 3 und mehr Wohnungen                     | -         | -                        | -           | -           | -               |
| Anderer Gebäudetyp Insgesamt                 | 17        | 10                       | -           | 4           | 3               |
| mit 1 Wohnung                                | 14        | 7                        | -           | 4           | 3               |
| mit 2 Wohnungen                              | 3         | 3                        | -           | -           | -               |
| mit 3 und mehr Wohnungen                     | -         | -                        | -           | -           | -               |
| <b>Zahl der Wohnungen im Gebäude</b>         |           |                          |             |             |                 |
| 1 Wohnung                                    | 336       | 74                       | 73          | 90          | 99              |
| 2 Wohnungen                                  | 108       | 9                        | 25          | 39          | (35)            |
| 3 - 6 Wohnungen                              | 35        | 10                       | 6           | 6           | 13              |
| 7 - 12 Wohnungen                             | 6         | -                        | -           | 3           | 3               |
| 13 und mehr Wohnungen                        | -         | -                        | -           | -           | -               |
| <b>Eigentumsform des Gebäudes</b>            |           |                          |             |             |                 |
| Gemeinschaft von Wohnungseigentümern/-innen  | (19)      | 3                        | 3           | (7)         | 6               |
| Privatperson/-en                             | 466       | 90                       | 101         | (131)       | (144)           |
| Wohnungsgenossenschaft                       | -         | -                        | -           | -           | -               |
| Kommune oder kommunales Wohnungsunternehmen  | -         | -                        | -           | -           | -               |
| Privatwirtschaftliches Wohnungsunternehmen   | -         | -                        | -           | -           | -               |
| Anderes privatwirtschaftliches Unternehmen   | -         | -                        | -           | -           | -               |
| Bund oder Land                               | -         | -                        | -           | -           | -               |
| Organisation ohne Erwerbszweck (z.B. Kirche) | -         | -                        | -           | -           | -               |

Noch: 1.2 Gebäude mit Wohnraum nach Baujahr und Gebäudeart, Gebäudetyp, Zahl der Wohnungen,  
Eigentumsform und Heizungsart

|   | Insgesamt | Baujahr (Jahrzwanzigste) |             |             |                 |
|---|-----------|--------------------------|-------------|-------------|-----------------|
|   |           | Vor 1950                 | 1950 - 1969 | 1970 - 1989 | 1990 und später |
|   | Anzahl    | Anzahl                   | Anzahl      | Anzahl      | Anzahl          |
| <b>Heizungsart</b>                                  |           |                          |             |             |                 |
| Fernheizung (Fernwärme)                             | 6         | -                        | -           | -           | 6               |
| Etagenheizung                                       | (3)       | -                        | -           | -           | 3               |
| Blockheizung  | -         | -                        | -           | -           | -               |
| Zentralheizung                                      | 421       | 69                       | 95          | (125)       | 132             |
| Einzel-/Mehrraumöfen (auch<br>Nachtspeicherheizung) | 49        | 18                       | 9           | 13          | 9               |
| Keine Heizung im Gebäude oder in<br>den Wohnungen   | 6         | 6                        | -           | -           | -               |

## 1.3.1 Gebäude mit Wohnraum nach regionaler Einheit und Baujahr, Gebäudeart, Gebäudetyp, Zahl der Wohnungen, Eigentumsform und Heizungsart

|   | Gebäude |                       |                       |                 |             |
|---|---------|-----------------------|-----------------------|-----------------|-------------|
|   | Mehren  | Verbandsgemeinde Daun | Landkreis Vulkaneifel | Rheinland-Pfalz | Deutschland |
|   | Anzahl  | Anzahl                | Anzahl                | Anzahl          | Anzahl      |
| <b>Insgesamt</b>                          |         |                       |                       |                 |             |
| Insgesamt                                 | 485     | 8 471                 | 23 720                | 1 183 475       | 18 922 618  |
| <b>Baujahr</b>                            |         |                       |                       |                 |             |
| Vor 1919                                  | (50)    | 1 250                 | 3 744                 | 181 833         | 2 655 042   |
| 1919 - 1948                               | 40      | 730                   | 2 215                 | 123 453         | 2 307 543   |
| 1949 - 1978                               | 190     | 3 374                 | 9 290                 | 462 714         | 7 188 157   |
| 1979 - 1986                               | 42      | 961                   | 2 600                 | 120 331         | 1 828 250   |
| 1987 - 1990                               | 13      | 298                   | 817                   | 47 821          | 736 588     |
| 1991 - 1995                               | (42)    | 489                   | 1 365                 | 69 320          | 1 153 484   |
| 1996 - 2000                               | 63      | 668                   | 1 782                 | 79 166          | 1 434 704   |
| 2001 - 2004                               | 18      | 382                   | 982                   | 47 349          | 790 074     |
| 2005 - 2008                               | 17      | (212)                 | 669                   | 36 981          | 594 658     |
| 2009 und später                           | 10      | (107)                 | 256                   | 14 507          | 234 118     |
| <b>Art des Gebäudes</b>                   |         |                       |                       |                 |             |
| Gebäude mit Wohnraum                      | 485     | 8 471                 | 23 720                | 1 183 475       | 18 922 618  |
| Wohngebäude                               | 467     | 8 125                 | 22 800                | 1 140 000       | 18 259 360  |
| Wohngebäude (ohne Wohnheime)              | 467     | 8 125                 | 22 794                | 1 139 024       | 18 239 634  |
| Wohnheime                                 | -       | -                     | 6                     | 976             | 19 726      |
| Sonstige Gebäude mit Wohnraum             | 18      | 346                   | 920                   | 43 475          | 663 258     |
| <b>Gebäudetyp nach Zahl der Wohnungen</b> |         |                       |                       |                 |             |
| Freistehendes Haus Insgesamt              | 409     | 6 824                 | 18 981                | 813 645         | 11 670 098  |
| mit 1 Wohnung                             | (279)   | 5 314                 | 14 970                | 597 607         | 7 865 099   |
| mit 2 Wohnungen                           | 93      | 1 083                 | 2 930                 | 143 967         | 2 363 400   |
| mit 3 und mehr Wohnungen                  | 37      | 427                   | 1 081                 | 72 071          | 1 441 599   |
| Doppelhaushälfte Insgesamt                | (22)    | 603                   | 1 714                 | 131 807         | 2 767 712   |
| mit 1 Wohnung                             | (18)    | 453                   | 1 270                 | 93 446          | 1 961 269   |
| mit 2 Wohnungen                           | -       | 91                    | 301                   | 21 364          | 424 662     |
| mit 3 und mehr Wohnungen                  | 4       | 59                    | 143                   | 16 997          | 381 781     |
| Gereihtes Haus Insgesamt                  | 37      | 606                   | 1 896                 | 187 370         | 3 714 711   |
| mit 1 Wohnung                             | 25      | 458                   | 1 400                 | 119 829         | 2 093 366   |
| mit 2 Wohnungen                           | 12      | (74)                  | 270                   | 22 255          | 311 332     |
| mit 3 und mehr Wohnungen                  | -       | 74                    | 226                   | 45 286          | 1 310 013   |
| Anderer Gebäudetyp Insgesamt              | 17      | 438                   | 1 129                 | 50 653          | 770 097     |
| mit 1 Wohnung                             | 14      | 334                   | 857                   | 33 076          | 419 909     |
| mit 2 Wohnungen                           | 3       | 62                    | (175)                 | 7 730           | 130 258     |
| mit 3 und mehr Wohnungen                  | -       | (42)                  | 97                    | 9 847           | 219 930     |
| <b>Zahl der Wohnungen im Gebäude</b>      |         |                       |                       |                 |             |
| 1 Wohnung                                 | 336     | 6 559                 | 18 497                | 843 958         | 12 339 643  |
| 2 Wohnungen                               | 108     | 1 310                 | 3 676                 | 195 316         | 3 229 652   |
| 3 - 6 Wohnungen                           | 35      | 528                   | 1 418                 | 114 928         | 2 251 854   |
| 7 - 12 Wohnungen                          | 6       | 48                    | 97                    | 23 254          | 882 631     |
| 13 und mehr Wohnungen                     | -       | (26)                  | (32)                  | 6 019           | 218 838     |

Noch: 1.3.1 Gebäude mit Wohnraum nach regionaler Einheit und Baujahr, Gebäudeart, Gebäudetyp, Zahl der Wohnungen, Eigentumsform und Heizungsart

|  | Gebäude |                       |                       |                 |             |
|--|---------|-----------------------|-----------------------|-----------------|-------------|
|  | Mehren  | Verbandsgemeinde Daun | Landkreis Vulkaneifel | Rheinland-Pfalz | Deutschland |
|  | Anzahl  | Anzahl                | Anzahl                | Anzahl          | Anzahl      |
| <b>Eigentumsform des Gebäudes</b>                |         |                       |                       |                 |             |
| Gemeinschaft von Wohnungseigentümern/-innen      | (19)    | 381                   | 1 132                 | 88 519          | 1 767 017   |
| Privatperson/-en                                 | 466     | 8 008                 | 22 381                | 1 060 228       | 15 968 275  |
| Wohnungsgenossenschaft                           | -       | -                     | -                     | 3 425           | 288 767     |
| Kommune oder kommunales Wohnungsunternehmen      | -       | 19                    | 48                    | 12 683          | 332 089     |
| Privatwirtschaftliches Wohnungsunternehmen       | -       | 16                    | 47                    | 8 438           | 316 086     |
| Anderes privatwirtschaftliches Unternehmen       | -       | 28                    | 59                    | 4 760           | 131 832     |
| Bund oder Land                                   | -       | 3                     | 3                     | 1 109           | 44 215      |
| Organisation ohne Erwerbszweck (z.B. Kirche)     | -       | 16                    | 50                    | 4 313           | 74 337      |
| <b>Heizungsart</b>                               |         |                       |                       |                 |             |
| Fernheizung (Fernwärme)                          | 6       | (81)                  | 317                   | 28 315          | 1 020 473   |
| Etagenheizung                                    | (3)     | 117                   | 447                   | 69 769          | 1 218 091   |
| Blockheizung                                     | -       | 29                    | (89)                  | 5 500           | 186 429     |
| Zentralheizung                                   | 421     | 6 927                 | 18 994                | 964 750         | 14 951 706  |
| Einzel-/Mehrraumöfen (auch Nachtspeicherheizung) | 49      | 1 173                 | 3 512                 | 103 185         | 1 435 746   |
| Keine Heizung im Gebäude oder in den Wohnungen   | 6       | (144)                 | 361                   | 11 956          | 110 173     |

## 1.3.2 Gebäude mit Wohnraum nach regionaler Einheit und Baujahr, Gebäudeart, Gebäudetyp, Zahl der Wohnungen, Eigentumsform und Heizungsart -in %-

|   | Gebäude |                       |                       |                 |             |
|---|---------|-----------------------|-----------------------|-----------------|-------------|
|   | Mehren  | Verbandsgemeinde Daun | Landkreis Vulkaneifel | Rheinland-Pfalz | Deutschland |
|   | %       | %                     | %                     | %               | %           |
| <b>Baujahr</b>                            |         |                       |                       |                 |             |
| Vor 1919                                  | (10,3)  | 14,8                  | 15,8                  | 15,4            | 14,0        |
| 1919 - 1948                               | 8,2     | 8,6                   | 9,3                   | 10,4            | 12,2        |
| 1949 - 1978                               | 39,2    | 39,8                  | 39,2                  | 39,1            | 38,0        |
| 1979 - 1986                               | 8,7     | 11,3                  | 11,0                  | 10,2            | 9,7         |
| 1987 - 1990                               | 2,7     | 3,5                   | 3,4                   | 4,0             | 3,9         |
| 1991 - 1995                               | (8,7)   | 5,8                   | 5,8                   | 5,9             | 6,1         |
| 1996 - 2000                               | 13,0    | 7,9                   | 7,5                   | 6,7             | 7,6         |
| 2001 - 2004                               | 3,7     | 4,5                   | 4,1                   | 4,0             | 4,2         |
| 2005 - 2008                               | 3,5     | (2,5)                 | 2,8                   | 3,1             | 3,1         |
| 2009 und später                           | 2,1     | (1,3)                 | 1,1                   | 1,2             | 1,2         |
| <b>Art des Gebäudes</b>                   |         |                       |                       |                 |             |
| Gebäude mit Wohnraum                      | 100,0   | 100,0                 | 100,0                 | 100,0           | 100,0       |
| Wohngebäude                               | 96,3    | 95,9                  | 96,1                  | 96,3            | 96,5        |
| Wohngebäude (ohne Wohnheime)              | 96,3    | 95,9                  | 96,1                  | 96,2            | 96,4        |
| Wohnheime                                 | -       | -                     | 0,0                   | 0,1             | 0,1         |
| Sonstige Gebäude mit Wohnraum             | 3,7     | 4,1                   | 3,9                   | 3,7             | 3,5         |
| <b>Gebäudetyp nach Zahl der Wohnungen</b> |         |                       |                       |                 |             |
| Freistehendes Haus Insgesamt              | 84,3    | 80,6                  | 80,0                  | 68,8            | 61,7        |
| mit 1 Wohnung                             | (57,5)  | 62,7                  | 63,1                  | 50,5            | 41,6        |
| mit 2 Wohnungen                           | 19,2    | 12,8                  | 12,4                  | 12,2            | 12,5        |
| mit 3 und mehr Wohnungen                  | 7,6     | 5,0                   | 4,6                   | 6,1             | 7,6         |
| Doppelhaushälfte Insgesamt                | (4,5)   | 7,1                   | 7,2                   | 11,1            | 14,6        |
| mit 1 Wohnung                             | (3,7)   | 5,3                   | 5,4                   | 7,9             | 10,4        |
| mit 2 Wohnungen                           | -       | 1,1                   | 1,3                   | 1,8             | 2,2         |
| mit 3 und mehr Wohnungen                  | 0,8     | 0,7                   | 0,6                   | 1,4             | 2,0         |
| Gereihtes Haus Insgesamt                  | 7,6     | 7,2                   | 8,0                   | 15,8            | 19,6        |
| mit 1 Wohnung                             | 5,2     | 5,4                   | 5,9                   | 10,1            | 11,1        |
| mit 2 Wohnungen                           | 2,5     | (0,9)                 | 1,1                   | 1,9             | 1,6         |
| mit 3 und mehr Wohnungen                  | -       | 0,9                   | 1,0                   | 3,8             | 6,9         |
| Anderer Gebäudetyp Insgesamt              | 3,5     | 5,2                   | 4,8                   | 4,3             | 4,1         |
| mit 1 Wohnung                             | 2,9     | 3,9                   | 3,6                   | 2,8             | 2,2         |
| mit 2 Wohnungen                           | 0,6     | 0,7                   | (0,7)                 | 0,7             | 0,7         |
| mit 3 und mehr Wohnungen                  | -       | (0,5)                 | 0,4                   | 0,8             | 1,2         |
| <b>Zahl der Wohnungen im Gebäude</b>      |         |                       |                       |                 |             |
| 1 Wohnung                                 | 69,3    | 77,4                  | 78,0                  | 71,3            | 65,2        |
| 2 Wohnungen                               | 22,3    | 15,5                  | 15,5                  | 16,5            | 17,1        |
| 3 - 6 Wohnungen                           | 7,2     | 6,2                   | 6,0                   | 9,7             | 11,9        |
| 7 - 12 Wohnungen                          | 1,2     | 0,6                   | 0,4                   | 2,0             | 4,7         |
| 13 und mehr Wohnungen                     | -       | (0,3)                 | (0,1)                 | 0,5             | 1,2         |



Noch: 1.3.2 Gebäude mit Wohnraum nach regionaler Einheit und Baujahr, Gebäudeart, Gebäudetyp, Zahl der Wohnungen, Eigentumsform und Heizungsart -in %-

|  | Gebäude |                       |                       |                 |             |
|--|---------|-----------------------|-----------------------|-----------------|-------------|
|  | Mehren  | Verbandsgemeinde Daun | Landkreis Vulkaneifel | Rheinland-Pfalz | Deutschland |
|  | %       | %                     | %                     | %               | %           |
| <b>Eigentumsform des Gebäudes</b>                |         |                       |                       |                 |             |
| Gemeinschaft von Wohnungseigentümern/-innen      | (3,9)   | 4,5                   | 4,8                   | 7,5             | 9,3         |
| Privatperson/-en                                 | 96,1    | 94,5                  | 94,4                  | 89,6            | 84,4        |
| Wohnungsgenossenschaft                           | -       | -                     | -                     | 0,3             | 1,5         |
| Kommune oder kommunales Wohnungsunternehmen      | -       | 0,2                   | 0,2                   | 1,1             | 1,8         |
| Privatwirtschaftliches Wohnungsunternehmen       | -       | 0,2                   | 0,2                   | 0,7             | 1,7         |
| Anderes privatwirtschaftliches Unternehmen       | -       | 0,3                   | 0,2                   | 0,4             | 0,7         |
| Bund oder Land                                   | -       | 0,0                   | 0,0                   | 0,1             | 0,2         |
| Organisation ohne Erwerbszweck (z.B. Kirche)     | -       | 0,2                   | 0,2                   | 0,4             | 0,4         |
| <b>Heizungsart</b>                               |         |                       |                       |                 |             |
| Fernheizung (Fernwärme)                          | 1,2     | (1,0)                 | 1,3                   | 2,4             | 5,4         |
| Etagenheizung                                    | (0,6)   | 1,4                   | 1,9                   | 5,9             | 6,4         |
| Blockheizung                                     | -       | 0,3                   | (0,4)                 | 0,5             | 1,0         |
| Zentralheizung                                   | 86,8    | 81,8                  | 80,1                  | 81,5            | 79,0        |
| Einzel-/Mehrraumöfen (auch Nachtspeicherheizung) | 10,1    | 13,8                  | 14,8                  | 8,7             | 7,6         |
| Keine Heizung im Gebäude oder in den Wohnungen   | 1,2     | (1,7)                 | 1,5                   | 1,0             | 0,6         |

Die relativen Ergebnisse beziehen sich auf die Gesamtzahl der Gebäude der jeweiligen regionalen Einheit je betrachtetem Gebäudemerkmal.

Die relativen Werte wurden durch Division von Ergebnissen nach Durchführung der Geheimhaltung errechnet.

## 2.1 Wohnungen in Gebäuden mit Wohnraum nach Art der Nutzung, Fläche der Wohnung, Zahl der Räume und Ausstattung

|  | Wohnungen in Gebäuden mit Wohnraum | davon                     |   |                         |  |
|--|------------------------------------|---------------------------|---|-------------------------|--|
|  |                                    | Wohnungen in Wohngebäuden | davon                                       |                         | Wohnungen in Sonstigen Gebäuden mit Wohnraum |
|  |                                    |                           | Wohnungen in Wohngebäuden (keine Wohnheime) | Wohnungen in Wohnheimen |  |
|  | Anzahl                             | Anzahl                    | Anzahl                                      | Anzahl                  | Anzahl                                       |
| <b>Insgesamt</b>                               |                                    |                           |   |                         |  |
| Insgesamt                                      | 685                                | 651                       | 651   | -                       | 34   |
| <b>Art der Wohnungsnutzung</b>                 |                                    |                           |   |                         |  |
| Von Eigentümer/-in bewohnt                     | 386                                | 374                       | 374   | -                       | 12   |
| Zu Wohnzwecken vermietet (auch mietfrei)       | 253                                | 231                       | 231   | -                       | 22   |
| Ferien- und Freizeitwohnung                    | 12                                 | 12                        | 12  | -                       | -  |
| Leer stehend                                   | 34                                 | 34                        | 34  | -                       | -  |
| <b>Fläche der Wohnung in m²</b>                |                                    |                           |   |                         |  |
| Unter 40                                       | 13                                 | 13                        | 13  | -                       | -  |
| 40 - 59  | 49                                 | (42)                      | (42)  | -                       | 7  |
| 60 - 79  | 103                                | (97)                      | (97)  | -                       | 6  |
| 80 - 99  | (110)                              | (104)                     | (104)                                       | -                       | 6  |
| 100 - 119                                      | (123)                              | (114)                     | (114)                                       | -                       | 9  |
| 120 - 139                                      | (126)                              | (123)                     | (123)                                       | -                       | 3  |
| 140 - 159                                      | (58)                               | (55)                      | (55)  | -                       | 3  |
| 160 - 179                                      | (53)                               | (53)                      | (53)  | -                       | -  |
| 180 - 199                                      | (8)                                | (8)                       | (8)   | -                       | -  |
| 200 und mehr                                   | 42                                 | 42                        | 42  | -                       | -  |
| <b>Zahl der Räume</b>                          |                                    |                           |   |                         |  |
| 1 Raum   | 7                                  | -                         | -   | -                       | 7  |
| 2 Räume  | 37                                 | 34                        | 34  | -                       | 3  |
| 3 Räume  | (67)                               | (67)                      | (67)  | -                       | -  |
| 4 Räume  | (162)                              | (147)                     | (147)                                       | -                       | 15   |
| 5 Räume  | (83)                               | (80)                      | (80)  | -                       | 3  |
| 6 Räume  | (126)                              | 126                       | 126   | -                       | -  |
| 7 und mehr Räume                               | 203                                | 197                       | 197   | -                       | 6  |
| <b>Ausstattung der Wohnung</b>                 |                                    |                           |   |                         |  |
| Badewanne/Dusche und WC vorhanden              | 679                                | 645                       | 645   | -                       | 34   |
| Badewanne/Dusche und WC nicht vorhanden        | -                                  | -                         | -   | -                       | -  |
| Badewanne/Dusche vorhanden, WC nicht vorhanden | 3                                  | 3                         | 3   | -                       | -  |
| Badewanne/Dusche nicht vorhanden, WC vorhanden | 3                                  | 3                         | 3   | -                       | -  |

Bei den ausgewiesenen Wohnungszahlen sind gewerblich genutzte Wohnungen nicht, Diplomatenwohnungen/Wohnungen ausländischer Streitkräfte nur in der „Insgesamt-Zeile“ berücksichtigt.

## 2.2.1 Wohnungen in Gebäuden mit Wohnraum nach regionaler Einheit und Art der Nutzung, Fläche der Wohnung, Zahl der Räume und Ausstattung

|  | Wohnungen |                       |                       |                 |             |
|--|-----------|-----------------------|-----------------------|-----------------|-------------|
|  | Mehren    | Verbandsgemeinde Daun | Landkreis Vulkaneifel | Rheinland-Pfalz | Deutschland |
|  | Anzahl    | Anzahl                | Anzahl                | Anzahl          | Anzahl      |
| <b>Insgesamt</b>                               |           |                       |                       |                 |             |
| Insgesamt                                      | 685       | 11 745                | 31 880                | 2 010 559       | 40 563 320  |
| <b>Art der Wohnungsnutzung</b>                 |           |                       |                       |                 |             |
| Von Eigentümer/-in bewohnt                     | 386       | 6 961                 | 19 431                | 1 056 986       | 17 292 029  |
| Zu Wohnzwecken vermietet (auch mietfrei)       | 253       | 3 812                 | 9 426                 | 841 958         | 21 199 913  |
| Ferien- und Freizeitwohnung                    | 12        | 447                   | 1 486                 | 14 906          | 224 529     |
| Leer stehend                                   | 34        | 525                   | 1 533                 | 89 040          | 1 828 846   |
| <b>Fläche der Wohnung in m²</b>                |           |                       |                       |                 |             |
| Unter 40                                       | 13        | 209                   | 471                   | 79 051          | 2 177 061   |
| 40 - 59  | 49        | 994                   | 2 492                 | 219 658         | 7 288 734   |
| 60 - 79  | 103       | 1 743                 | 4 570                 | 368 640         | 9 663 142   |
| 80 - 99  | (110)     | 2 017                 | 5 625                 | 363 190         | 6 987 435   |
| 100 - 119                                      | (123)     | 1 827                 | 5 122                 | 281 553         | 4 913 194   |
| 120 - 139                                      | (126)     | 2 080                 | 5 754                 | 282 169         | 4 211 779   |
| 140 - 159                                      | (58)      | 1 288                 | 3 526                 | 181 337         | 2 394 089   |
| 160 - 179                                      | (53)      | 705                   | 1 782                 | 86 315          | 1 117 240   |
| 180 - 199                                      | (8)       | 347                   | 953                   | 53 728          | 686 793     |
| 200 und mehr                                   | 42        | 535                   | 1 581                 | 87 249          | 1 105 850   |
| <b>Zahl der Räume</b>                          |           |                       |                       |                 |             |
| 1 Raum   | 7         | (119)                 | 290                   | 56 146          | 1 306 117   |
| 2 Räume  | 37        | 603                   | 1 524                 | 130 279         | 3 735 658   |
| 3 Räume  | (67)      | 1 529                 | 3 899                 | 335 419         | 8 890 843   |
| 4 Räume  | (162)     | 1 941                 | 5 534                 | 436 277         | 10 410 969  |
| 5 Räume  | (83)      | 2 064                 | 5 864                 | 364 352         | 6 855 418   |
| 6 Räume  | (126)     | 2 181                 | 6 002                 | 292 471         | 4 406 792   |
| 7 und mehr Räume                               | 203       | 3 308                 | 8 763                 | 387 946         | 4 939 520   |
| <b>Ausstattung der Wohnung</b>                 |           |                       |                       |                 |             |
| Badewanne/Dusche und WC vorhanden              | 679       | 11 658                | 31 595                | 1 970 139       | 39 916 059  |
| Badewanne/Dusche und WC nicht vorhanden        | -         | (18)                  | (99)                  | 6 506           | 308 371     |
| Badewanne/Dusche vorhanden, WC nicht vorhanden | 3         | 12                    | (37)                  | 4 165           | 104 585     |
| Badewanne/Dusche nicht vorhanden, WC vorhanden | 3         | 57                    | (145)                 | 22 080          | 216 302     |

Bei den ausgewiesenen Wohnungszahlen sind gewerblich genutzte Wohnungen nicht, Diplomatenwohnungen/Wohnungen ausländischer Streitkräfte nur in der „Insgesamt-Zeile“ berücksichtigt.

## 2.2.2 Wohnungen in Gebäuden mit Wohnraum nach regionaler Einheit und Art der Nutzung, Fläche der Wohnung, Zahl der Räume und Ausstattung -in %-

|  | Wohnungen |                       |                       |                 |             |
|--|-----------|-----------------------|-----------------------|-----------------|-------------|
|  | Mehren    | Verbandsgemeinde Daun | Landkreis Vulkaneifel | Rheinland-Pfalz | Deutschland |
|  | %         | %                     | %                     | %               | %           |
| <b>Art der Wohnungsnutzung</b>                 |           |                       |                       |                 |             |
| Von Eigentümer/-in bewohnt                     | 56,4      | 59,3                  | 61,0                  | 52,8            | 42,6        |
| Zu Wohnzwecken vermietet (auch mietfrei)       | 36,9      | 32,5                  | 29,6                  | 42,0            | 52,3        |
| Ferien- und Freizeitwohnung                    | 1,8       | 3,8                   | 4,7                   | 0,7             | 0,6         |
| Leer stehend                                   | 5,0       | 4,5                   | 4,8                   | 4,4             | 4,5         |
| <b>Fläche der Wohnung in m²</b>                |           |                       |                       |                 |             |
| Unter 40                                       | 1,9       | 1,8                   | 1,5                   | 3,9             | 5,4         |
| 40 - 59  | 7,2       | 8,5                   | 7,8                   | 11,0            | 18,0        |
| 60 - 79  | 15,0      | 14,8                  | 14,3                  | 18,4            | 23,8        |
| 80 - 99  | (16,1)    | 17,2                  | 17,6                  | 18,1            | 17,2        |
| 100 - 119                                      | (18,0)    | 15,6                  | 16,1                  | 14,1            | 12,1        |
| 120 - 139                                      | (18,4)    | 17,7                  | 18,1                  | 14,1            | 10,4        |
| 140 - 159                                      | (8,5)     | 11,0                  | 11,1                  | 9,1             | 5,9         |
| 160 - 179                                      | (7,7)     | 6,0                   | 5,6                   | 4,3             | 2,8         |
| 180 - 199                                      | (1,2)     | 3,0                   | 3,0                   | 2,7             | 1,7         |
| 200 und mehr                                   | 6,1       | 4,6                   | 5,0                   | 4,4             | 2,7         |
| <b>Zahl der Räume</b>                          |           |                       |                       |                 |             |
| 1 Raum   | 1,0       | (1,0)                 | 0,9                   | 2,8             | 3,2         |
| 2 Räume  | 5,4       | 5,1                   | 4,8                   | 6,5             | 9,2         |
| 3 Räume  | (9,8)     | 13,0                  | 12,2                  | 16,7            | 21,9        |
| 4 Räume  | (23,6)    | 16,5                  | 17,4                  | 21,8            | 25,7        |
| 5 Räume  | (12,1)    | 17,6                  | 18,4                  | 18,2            | 16,9        |
| 6 Räume  | (18,4)    | 18,6                  | 18,8                  | 14,6            | 10,9        |
| 7 und mehr Räume                               | 29,6      | 28,2                  | 27,5                  | 19,4            | 12,2        |
| <b>Ausstattung der Wohnung</b>                 |           |                       |                       |                 |             |
| Badewanne/Dusche und WC vorhanden              | 99,1      | 99,3                  | 99,1                  | 98,4            | 98,4        |
| Badewanne/Dusche und WC nicht vorhanden        | -         | (0,2)                 | (0,3)                 | 0,3             | 0,8         |
| Badewanne/Dusche vorhanden, WC nicht vorhanden | 0,4       | 0,1                   | (0,1)                 | 0,2             | 0,3         |
| Badewanne/Dusche nicht vorhanden, WC vorhanden | 0,4       | 0,5                   | (0,5)                 | 1,1             | 0,5         |

Bei den ausgewiesenen Wohnungszahlen sind gewerblich genutzte Wohnungen, Diplomatenwohnungen/Wohnungen ausländischer Streitkräfte nicht berücksichtigt.

Die relativen Ergebnisse beziehen sich auf die Gesamtzahl der Gebäude der jeweiligen regionalen Einheit je betrachtetem Gebäudemerkmal.

Die relativen Werte wurden durch Division von Ergebnissen nach Durchführung der Geheimhaltung errechnet.

## 3.1 Gebäude- und Wohnungskennzahlen im regionalen Vergleich

| Gebiet                             | Kennzahlen für Gebäude und Wohnungen |  |   |
|------------------------------------|--------------------------------------|--|---|
|                                    | Eigentümerquote<br>(Wohnungen)       | Durchschnittliche<br>Wohnungsgröße in m² | Durchschnittliche Anzahl<br>der Wohnungen je<br>Wohngebäude |
|                                    | %                                    | m²                                       | Anzahl  |
| <b>Verbandsgemeinde Daun</b>       | 66                                   | 111                                      | 1   |
| Betteldorf                         | .                                    | .  | 1   |
| Bleckhausen                        | .                                    | .  | 1   |
| Brockscheid                        | .                                    | .  | 1   |
| Darscheid                          | .                                    | .  | 1   |
| Daun, Stadt                        | 51                                   | 105                                      | 2   |
| Demerath                           | .                                    | .  | 1   |
| Deudesfeld                         | .                                    | .  | 1   |
| Dockweiler                         | .                                    | .  | 1   |
| Dreis-Brück                        | 77                                   | 119                                      | 1   |
| Ellscheid                          | 78                                   | .  | 1   |
| Gefell                             | .                                    | .  | 1   |
| Gillenfeld                         | 66                                   | .  | 1   |
| Hinterweiler                       | .                                    | 126                                      | 1   |
| Hörscheid                          | .                                    | .  | 1   |
| Immerath                           | .                                    | .  | 1   |
| Kirchweiler                        | .                                    | .  | 1   |
| Kradenbach                         | .                                    | .  | 1   |
| <b>Mehren</b>                      | 62                                   | 113                                      | 1   |
| Meisburg                           | .                                    | .  | 1   |
| Mückeln                            | 76                                   | .  | 1   |
| Nerdlen                            | .                                    | .  | 1   |
| Niederstadtfeld                    | .                                    | .  | 1   |
| Oberstadtfeld                      | .                                    | .  | 1   |
| Sarmersbach                        | .                                    | .  | 1   |
| Saxler                             | .                                    | .  | 1   |
| Schalkenmehren                     | .                                    | .  | 1   |
| Schutz                             | .                                    | .  | 1   |
| Schönbach                          | .                                    | .  | 1   |
| Steineberg                         | .                                    | .  | 1   |
| Steiningen                         | .                                    | .  | 1   |
| Strohn                             | .                                    | .  | 1   |
| Strotzbüsch                        | .                                    | 110                                      | 1   |
| Udler                              | .                                    | .  | 1   |
| Utzerath                           | 86                                   | .  | 1   |
| Wallenborn                         | .                                    | .  | 1   |
| Weidenbach                         | .                                    | .  | 1   |
| Winkel (Eifel)                     | .                                    | .  | 1   |
| Üdersdorf                          | 74                                   | .  | 1   |
| <b>Verbandsgemeinde Gerolstein</b> | 67                                   | 110                                      | 1   |
| Berlingen                          | .                                    | .  | 1   |
| Birresborn                         | .                                    | .  | 1   |
| Densborn                           | .                                    | 114                                      | 1   |
| Duppach                            | .                                    | .  | 1   |
| Gerolstein, Stadt                  | 59                                   | 108                                      | 1   |
| Hohenfels-Essingen                 | .                                    | .  | 1   |
| Kalenborn-Scheuern                 | .                                    | .  | 1   |
| Kopp                               | .                                    | .  | 1   |
| Mürtenbach                         | .                                    | .  | 1   |
| Neroth                             | .                                    | .  | 1   |
| Pelm                               | .                                    | .  | 1   |

## Noch: 3.1 Gebäude- und Wohnungskennzahlen im regionalen Vergleich

| Gebiet                      | Kennzahlen für Gebäude und Wohnungen |  |   |
|-----------------------------|--------------------------------------|--|---|
|                             | Eigentümerquote<br>(Wohnungen)       | Durchschnittliche<br>Wohnungsgröße in m² | Durchschnittliche Anzahl<br>der Wohnungen je<br>Wohngebäude |
|                             | %                                    | m²                                       | Anzahl  |
| Rockeskyll                  | .                                    | 114                                      | 1   |
| Salm                        | .                                    | .  | 1   |
| Verbandsgemeinde Hillesheim | 70                                   | 115                                      | 1   |
| Basberg                     | .                                    | .  | 1   |
| Berndorf                    | .                                    | .  | 1   |
| Dohm-Lammersdorf            | .                                    | .  | 1   |
| Hillesheim, Stadt           | 57                                   | .  | 2   |
| Kerpen (Eifel)              | .                                    | .  | 1   |
| Nohn                        | .                                    | .  | 1   |
| Oberbettingen               | .                                    | .  | 1   |
| Oberehe-Stroheich           | .                                    | .  | 1   |
| Walsdorf                    | .                                    | .  | 1   |
| Wiesbaum                    | .                                    | .  | 1   |
| Üxheim                      | .                                    | .  | 1   |
| Verbandsgemeinde Kelberg    | 74                                   | .  | 1   |
| Arbach                      | .                                    | .  | 1   |
| Beinhausen                  | .                                    | .  | 1   |
| Bereborn                    | .                                    | .  | 1   |
| Berenbach                   | .                                    | .  | 1   |
| Bodenbach                   | .                                    | 122                                      | 1   |
| Bongard                     | .                                    | 116                                      | 1   |
| Borler                      | .                                    | .  | 1   |
| Boxberg                     | .                                    | .  | 1   |
| Brücktal                    | .                                    | .  | 2   |
| Drees                       | .                                    | .  | 1   |
| Gelenberg                   | 87                                   | 128                                      | 1   |
| Gunderath                   | .                                    | .  | 1   |
| Horperath                   | .                                    | .  | 1   |
| Höchstberg                  | .                                    | .  | 1   |
| Hörschhausen                | .                                    | .  | 1   |
| Kaperich                    | .                                    | .  | 1   |
| Katzwinkel                  | 87                                   | .  | 1   |
| Kelberg                     | 65                                   | 119                                      | 1   |
| Kirsbach                    | .                                    | .  | 1   |
| Kolverath                   | .                                    | .  | 1   |
| Kötterichen                 | .                                    | 114                                      | 1   |
| Lirstal                     | .                                    | 100                                      | 1   |
| Mannebach                   | .                                    | .  | 1   |
| Mosbruch                    | 90                                   | .  | 1   |
| Neichen                     | .                                    | .  | 1   |
| Nitz                        | .                                    | .  | 2   |
| Oberelz                     | .                                    | .  | 1   |
| Reimerath                   | .                                    | .  | 1   |
| Retterath                   | .                                    | .  | 1   |
| Sassen                      | .                                    | .  | 1   |
| Uersfeld                    | .                                    | .  | 1   |
| Ueß                         | .                                    | .  | 1   |
| Welcherath                  | .                                    | .  | 1   |
| Verbandsgemeinde Obere Kyll | 72                                   | 111                                      | 1   |
| Birgel                      | .                                    | .  | 1   |
| Esch                        | .                                    | .  | 1   |
| Feusdorf                    | 80                                   | 120                                      | 1   |

## Noch: 3.1 Gebäude- und Wohnungskennzahlen im regionalen Vergleich

| Gebiet                       | Kennzahlen für Gebäude und Wohnungen |  |   |
|------------------------------|--------------------------------------|--|---|
|                              | Eigentümerquote<br>(Wohnungen)       | Durchschnittliche<br>Wohnungsgröße in m² | Durchschnittliche Anzahl<br>der Wohnungen je<br>Wohngebäude |
|                              | %                                    | m²                                       | Anzahl  |
| Gönnersdorf                  | .                                    | .  | 1   |
| Hallschlag                   | .                                    | .  | 1   |
| Jünkerath                    | 62                                   | .  | 1   |
| Kerschenbach                 | .                                    | .  | 1   |
| Lissendorf                   | 67                                   | 99                                       | 1   |
| Ormont                       | .                                    | .  | 1   |
| Reuth                        | .                                    | .  | 2   |
| Scheid                       | 88                                   | .  | 1   |
| Schüller                     | .                                    | .  | 1   |
| Stadtkyll                    | .                                    | .  | 1   |
| Steffeln                     | .                                    | .  | 1   |
| <b>Landkreis Vulkaneifel</b> | 68,6                                 | .  | 1,4   |
| <b>Rheinland-Pfalz</b>       | 57,1                                 | 104,2                                    | 1,7   |
| <b>Deutschland</b>           | 45,9                                 | 91,4                                     | 2,1   |

Die Kennzahlen wurden durch Division von Originalergebnissen vor Geheimhaltung errechnet. Kennzahlwerte, die Rückschlüsse auf diese Originalergebnisse ermöglichen würden, wurden gesperrt.

Weitere Informationen zur jeweiligen Berechnung sind dem Bereich der Definitionen zu entnehmen.

## 3.2 Weitere Wohnungskennzahlen im regionalen Vergleich

| Gebiet                             | Kennzahlen für Wohnungen                  |                             |   |
|------------------------------------|---|-----------------------------|---|
|                                    | Anteil des selbst genutzten Wohneigentums | Leerstandsquote (Wohnungen) | Anteil des zu Wohnzwecken vermieteten Wohneigentums (auch mietfrei) |
|                                    | %   | %                           | %   |
| <b>Verbandsgemeinde Daun</b>       | 63  | 4                           | 33  |
| Betteldorf                         | .   | .                           | .   |
| Bleckhausen                        | .   | .                           | .   |
| Brockscheid                        | .   | .                           | .   |
| Darscheid                          | .   | .                           | .   |
| Daun, Stadt                        | 49  | 3                           | 48  |
| Demerath                           | .   | 6                           | 17  |
| Deudesfeld                         | .   | .                           | 20  |
| Dockweiler                         | .   | .                           | .   |
| Dreis-Brück                        | .   | 5                           | 21  |
| Ellscheid                          | .   | .                           | .   |
| Gefell                             | .   | -                           | .   |
| Gillenfeld                         | 63  | 5                           | 32  |
| Hinterweiler                       | .   | .                           | .   |
| Hörscheid                          | .   | .                           | .   |
| Immerath                           | .   | 5                           | .   |
| Kirchweiler                        | .   | 6                           | .   |
| Kradenbach                         | .   | .                           | .   |
| <b>Mehren</b>                      | 59  | 5                           | 36  |
| Meisburg                           | .   | .                           | .   |
| Mückeln                            | .   | .                           | 24  |
| Nerdlen                            | .   | 4                           | .   |
| Niederstadtfeld                    | 76  | .                           | .   |
| Oberstadtfeld                      | .   | .                           | .   |
| Sarmersbach                        | .   | .                           | .   |
| Saxler                             | 69  | .                           | .   |
| Schalkenmehren                     | .   | .                           | .   |
| Schutz                             | .   | .                           | .   |
| Schönbach                          | .   | .                           | .   |
| Steineberg                         | 79  | .                           | .   |
| Steiningen                         | 69  | .                           | .   |
| Strohn                             | .   | .                           | .   |
| Strotzbüsch                        | 69  | .                           | .   |
| Udler                              | .   | .                           | .   |
| Utzerath                           | .   | .                           | 13  |
| Wallenborn                         | .   | 7                           | .   |
| Weidenbach                         | .   | .                           | .   |
| Winkel (Eifel)                     | .   | .                           | .   |
| Üdersdorf                          | 71  | 4                           | 25  |
| <b>Verbandsgemeinde Gerolstein</b> | 64  | 5                           | 31  |
| Berlingen                          | .   | .                           | .   |
| Birresborn                         | .   | 7                           | .   |
| Densborn                           | .   | .                           | .   |
| Duppach                            | .   | 9                           | .   |
| Gerolstein, Stadt                  | 57  | 5                           | 39  |
| Hohenfels-Essingen                 | .   | 4                           | .   |
| Kalenborn-Scheuern                 | .   | .                           | .   |
| Kopp                               | .   | .                           | .   |
| Mürtenbach                         | 68  | .                           | .   |
| Neroth                             | 75  | .                           | .   |
| Pelm                               | 67  | .                           | .   |



## Noch: 3.2 Weitere Wohnungskennzahlen im regionalen Vergleich

| Gebiet                      | Kennzahlen für Wohnungen                  |                             |   |
|-----------------------------|---|-----------------------------|---|
|                             | Anteil des selbst genutzten Wohneigentums | Leerstandsquote (Wohnungen) | Anteil des zu Wohnzwecken vermieteten Wohneigentums (auch mietfrei) |
|                             | %   | %                           | %   |
| Rockeskyll                  | .   | .                           | .   |
| Salm                        | .   | .                           | .   |
| Verbandsgemeinde Hillesheim | 67  | 4                           | 29  |
| Basberg                     | .   | .                           | .   |
| Berndorf                    | 75  | .                           | .   |
| Dohm-Lammersdorf            | .   | .                           | .   |
| Hillesheim, Stadt           | 55  | .                           | 42  |
| Kerpen (Eifel)              | .   | 7                           | .   |
| Nohn                        | .   | .                           | .   |
| Oberbettingen               | .   | 1                           | .   |
| Oberehe-Stroheich           | 82  | .                           | 15  |
| Walsdorf                    | .   | 6                           | .   |
| Wiesbaum                    | .   | .                           | .   |
| Üxheim                      | 74  | .                           | .   |
| Verbandsgemeinde Kelberg    | 71  | 5                           | 24  |
| Arbach                      | .   | .                           | .   |
| Beinhausen                  | .   | -                           | .   |
| Bereborn                    | .   | .                           | .   |
| Berenbach                   | .   | .                           | .   |
| Bodenbach                   | .   | 3                           | .   |
| Bongard                     | 71  | .                           | .   |
| Borler                      | .   | .                           | .   |
| Boxberg                     | .   | .                           | 25  |
| Brücktal                    | .   | .                           | .   |
| Drees                       | .   | .                           | .   |
| Gelenberg                   | .   | .                           | .   |
| Gunderath                   | .   | .                           | .   |
| Horperath                   | .   | .                           | .   |
| Höchstberg                  | .   | .                           | .   |
| Hörschhausen                | .   | .                           | .   |
| Kaperich                    | .   | .                           | .   |
| Katzwinkel                  | .   | .                           | 13  |
| Kelberg                     | 61  | .                           | .   |
| Kirsbach                    | .   | -                           | .   |
| Kolverath                   | .   | .                           | .   |
| Kötterichen                 | .   | .                           | 23  |
| Lirstal                     | .   | .                           | .   |
| Mannebach                   | .   | .                           | .   |
| Mosbruch                    | .   | .                           | .   |
| Neichen                     | .   | .                           | .   |
| Nitz                        | .   | .                           | .   |
| Oberelz                     | .   | .                           | .   |
| Reimerath                   | .   | .                           | .   |
| Retterath                   | 74  | .                           | 21  |
| Sassen                      | .   | .                           | .   |
| Uersfeld                    | .   | .                           | .   |
| Ueß                         | .   | -                           | .   |
| Welcherath                  | .   | .                           | .   |
| Verbandsgemeinde Obere Kyll | 67  | 7                           | 26  |
| Birgel                      | .   | 7                           | .   |
| Esch                        | .   | .                           | .   |

## Noch: 3.2 Weitere Wohnungskennzahlen im regionalen Vergleich

| Gebiet                       | Kennzahlen für Wohnungen                  |                             |   |
|------------------------------|---|-----------------------------|---|
|                              | Anteil des selbst genutzten Wohneigentums | Leerstandsquote (Wohnungen) | Anteil des zu Wohnzwecken vermieteten Wohneigentums (auch mietfrei) |
|                              | %   | %                           | %   |
| Feusdorf                     | .   | .                           | .   |
| Gönnersdorf                  | .   | .                           | .   |
| Hallschlag                   | .   | .                           | .   |
| Jünkerath                    | .   | .                           | 35  |
| Kerschenbach                 | 78  | .                           | .   |
| Lissendorf                   | .   | .                           | .   |
| Ormont                       | .   | 4                           | .   |
| Reuth                        | .   | 4                           | .   |
| Scheid                       | .   | .                           | 12  |
| Schüller                     | .   | .                           | .   |
| Stadtkyll                    | .   | .                           | .   |
| Steffeln                     | .   | .                           | .   |
| <b>Landkreis Vulkaneifel</b> | 65,3                                      | 4,9                         | 29,8  |
| <b>Rheinland-Pfalz</b>       | 54,7                                      | 4,3                         | 41  |
| <b>Deutschland</b>           | 43,9                                      | 4,4                         | 51,7  |

Die Kennzahlen wurden durch Division von Originalergebnissen vor Geheimhaltung errechnet. Kennzahlwerte, die Rückschlüsse auf diese Originalergebnisse ermöglichen würden, wurden gesperrt.

Weitere Informationen zur jeweiligen Berechnung sind dem Bereich der Definitionen zu entnehmen.

#### 4.1 Haushalte nach Typ des privaten Haushalts (nach Familien) und Art der Wohnungsnutzung, Fläche der Wohnung und Zahl der Räume

|  | Insgesamt | Typ des privaten Haushalts (nach Familien) |                     |                     |                              |  |
|--|-----------|--|---------------------|---------------------|------------------------------|--|
|  |           | Einpersonenhaushalte<br>(Singlehaushalte)  | Paare ohne Kind(er) | Paare mit Kind(ern) | Alleinerziehende Elternteile | Mehrpersonenhaushalte ohne Kernfamilie |
|  | Anzahl    | Anzahl                                     | Anzahl              | Anzahl              | Anzahl                       | Anzahl                                 |
| <b>Insgesamt</b>                           |           |  |                     |                     |                              |  |
| Insgesamt                                  | 587       | (170)                                      | 169                 | 180                 | 53                           | 15                                     |
| <b>Art der Wohnungsnutzung</b>             |           |  |                     |                     |                              |  |
| Von Eigentümer/-in bewohnt                 | 356       | (61)                                       | 120                 | 141                 | 25                           | 9                                      |
| Zu Wohnzwecken vermietet (auch mietfrei)   | 228       | (106)                                      | 49                  | 39                  | 28                           | 6                                      |
| <b>Fläche der Wohnung in m<sup>2</sup></b> |           |  |                     |                     |                              |  |
| Unter 40                                   | 3         | 3  | -                   | -                   | -                            | -                                      |
| 40 - 59                                    | 49        | 31   | 6                   | -                   | 9                            | 3                                      |
| 60 - 79                                    | 79        | 42   | 18                  | 3                   | 10                           | 6                                      |
| 80 - 99                                    | (91)      | (29)                                       | 32                  | 18                  | 9                            | 3                                      |
| 100 - 119                                  | 105       | (16)                                       | 27                  | (53)                | 9                            | -                                      |
| 120 - 139                                  | (111)     | (27)                                       | 35                  | 39                  | 10                           | -                                      |
| 140 - 159                                  | (55)      | 9  | 15                  | 28                  | -                            | 3                                      |
| 160 - 179                                  | (50)      | 6  | 19                  | 22                  | 3                            | -                                      |
| 180 - 199                                  | 8         | -  | 4                   | 4                   | -                            | -                                      |
| 200 und mehr                               | 36        | 7  | 13                  | (13)                | 3                            | -                                      |
| <b>Zahl der Räume</b>                      |           |  |                     |                     |                              |  |
| 1 Raum                                     | 7         | 4  | 3                   | -                   | -                            | -                                      |
| 2 Räume                                    | 28        | 19   | 6                   | -                   | 3                            | -                                      |
| 3 Räume                                    | (53)      | (31)                                       | 7                   | 3                   | 6                            | 6                                      |
| 4 Räume                                    | (138)     | 44   | (54)                | 21                  | 19                           | -                                      |
| 5 Räume                                    | (65)      | 16   | (12)                | 34                  | 3                            | -                                      |
| 6 Räume                                    | 108       | 17   | (54)                | (31)                | 3                            | 3                                      |
| 7 und mehr Räume                           | 188       | 39   | (33)                | (91)                | 19                           | 6                                      |

Nicht ausgewiesen werden unter „Art der Wohnungsnutzung“ Haushalte in Wohnungen, die als Ferien- und Freizeitwohnungen genutzt werden. Bei der Untergliederung nach den anderen Wohnungsmerkmalen sind diese allerdings enthalten.

Bei den ausgewiesenen Haushaltszahlen sind Haushalte in Diplomatenwohnungen/Wohnungen ausländischer Streitkräfte nur in der "Insgesamt-Zeile" berücksichtigt.

## 4.2 Haushalte nach Größe des privaten Haushalts und Art der Wohnungsnutzung, Fläche der Wohnung und Zahl der Räume

|  | Insgesamt | Größe des privaten Haushalts |            |            |            |            |                     |
|--|-----------|------------------------------|------------|------------|------------|------------|---------------------|
|  |           | 1 Person                     | 2 Personen | 3 Personen | 4 Personen | 5 Personen | 6 und mehr Personen |
|  | Anzahl    | Anzahl                       | Anzahl     | Anzahl     | Anzahl     | Anzahl     | Anzahl              |
| <b>Insgesamt</b>                         |           |                              |            |            |            |            |                     |
| Insgesamt                                | 587       | (170)                        | (219)      | (89)       | (83)       | (13)       | 13                  |
| <b>Art der Wohnungsnutzung</b>           |           |                              |            |            |            |            |                     |
| Von Eigentümer/-in bewohnt               | 356       | (61)                         | (145)      | (71)       | (62)       | (10)       | 7                   |
| Zu Wohnzwecken vermietet (auch mietfrei) | 228       | (106)                        | 74         | 18         | 21         | 3          | 6                   |
| <b>Fläche der Wohnung in m²</b>          |           |                              |            |            |            |            |                     |
| Unter 40                                 | 3         | 3                            | -          | -          | -          | -          | -                   |
| 40 - 59                                  | 49        | 31                           | 18         | -          | -          | -          | -                   |
| 60 - 79                                  | 79        | 42                           | 31         | 6          | -          | -          | -                   |
| 80 - 99                                  | (91)      | (29)                         | 41         | 12         | 3          | 3          | 3                   |
| 100 - 119                                | 105       | (16)                         | 33         | (29)       | 21         | 3          | 3                   |
| 120 - 139                                | (111)     | (27)                         | 36         | 15         | 26         | 7          | -                   |
| 140 - 159                                | (55)      | 9                            | 18         | 9          | 15         | -          | 4                   |
| 160 - 179                                | (50)      | 6                            | (22)       | 7          | 12         | -          | 3                   |
| 180 - 199                                | 8         | -                            | 4          | 4          | -          | -          | -                   |
| 200 und mehr                             | 36        | 7                            | 16         | 7          | 6          | -          | -                   |
| <b>Zahl der Räume</b>                    |           |                              |            |            |            |            |                     |
| 1 Raum                                   | 7         | 4                            | 3          | -          | -          | -          | -                   |
| 2 Räume                                  | 28        | 19                           | 9          | -          | -          | -          | -                   |
| 3 Räume                                  | (53)      | (31)                         | 16         | 6          | -          | -          | -                   |
| 4 Räume                                  | (138)     | 44                           | (67)       | 18         | 3          | 3          | 3                   |
| 5 Räume                                  | (65)      | 16                           | (15)       | 17         | (6)        | 4          | 7                   |
| 6 Räume                                  | 108       | 17                           | (51)       | 18         | (16)       | 6          | -                   |
| 7 und mehr Räume                         | 188       | 39                           | 58         | 30         | (58)       | -          | 3                   |

Nicht ausgewiesen werden unter „Art der Wohnungsnutzung“ Haushalte in Wohnungen, die als Ferien- und Freizeitwohnungen genutzt werden. Bei der Untergliederung nach den anderen Wohnungsmerkmalen sind diese allerdings enthalten.

Bei den ausgewiesenen Haushaltszahlen sind Haushalte in Diplomatenwohnungen/Wohnungen ausländischer Streitkräfte nur in der "Insgesamt-Zeile" berücksichtigt.

## 4.3 Haushalte nach Seniorenstatus des privaten Haushalts und Art der Wohnungsnutzung, Fläche der Wohnung und Zahl der Räume

|  | Insgesamt | Seniorenstatus eines privaten Haushalts      |  |                                |
|--|-----------|--|--|--------------------------------|
|  |           | Haushalte mit ausschließlich Senioren/-innen | Haushalte mit Senioren/-innen und Jüngeren | Haushalte ohne Senioren/-innen |
|  | Anzahl    | Anzahl                                       | Anzahl                                     | Anzahl                         |
| <b>Insgesamt</b>                         |           |  |  |                                |
| Insgesamt                                | 587       | (111)  | 64   | 412                            |
| <b>Art der Wohnungsnutzung</b>           |           |  |  |                                |
| Von Eigentümer/-in bewohnt               | 356       | 84   | 52   | 220                            |
| Zu Wohnzwecken vermietet (auch mietfrei) | 228       | (24)   | 12   | 192                            |
| <b>Fläche der Wohnung in m²</b>          |           |  |  |                                |
| Unter 40                                 | 3         | -  | -  | 3                              |
| 40 - 59                                  | 49        | (3)  | 6  | 40                             |
| 60 - 79                                  | 79        | 15   | 9  | 55                             |
| 80 - 99                                  | (91)      | (19)   | 7  | 65                             |
| 100 - 119                                | 105       | 22   | 15   | 68                             |
| 120 - 139                                | (111)     | 18   | 7  | (86)                           |
| 140 - 159                                | (55)      | 12   | 9  | (34)                           |
| 160 - 179                                | (50)      | (16)   | 7  | 27                             |
| 180 - 199                                | 8         | -  | -  | 8                              |
| 200 und mehr                             | 36        | 6  | 4  | 26                             |
| <b>Zahl der Räume</b>                    |           |  |  |                                |
| 1 Raum                                   | 7         | -  | -  | 7                              |
| 2 Räume                                  | 28        | -  | 6  | 22                             |
| 3 Räume                                  | (53)      | 7  | -  | 46                             |
| 4 Räume                                  | (138)     | 30   | 12   | 96                             |
| 5 Räume                                  | (65)      | (9)  | 3  | 53                             |
| 6 Räume                                  | 108       | 21   | 16   | 71                             |
| 7 und mehr Räume                         | 188       | (44)   | 27   | 117                            |

Nicht ausgewiesen werden unter „Art der Wohnungsnutzung“ Haushalte in Wohnungen, die als Ferien- und Freizeitwohnungen genutzt werden. Bei der Untergliederung nach den anderen Wohnungsmerkmalen sind diese allerdings enthalten.

Bei den ausgewiesenen Haushaltszahlen sind Haushalte in Diplomatenwohnungen/Wohnungen ausländischer Streitkräfte nur in der "Insgesamt-Zeile" berücksichtigt.

## Definitionen

### Verwendete Symbolik

| Symbol   | Erläuterung  |
|--|--|
| –  | Nichts vorhanden <sup>1)</sup>   |
| 0  | Weniger als die Hälfte von 1 in der letzten besetzten Stelle, jedoch mehr als nichts                                 |
| ( )  | Aussagewert eingeschränkt, da der Zahlenwert durch das Geheimhaltungsverfahren relativ stark verändert wurde         |
| .  | Keine Angabe, da der Zahlenwert geheim zu halten ist oder durch das Geheimhaltungsverfahren zu stark verändert wurde |
| Abweichungen in den Summen durch Runden der Zahlen |  |

| Merkmal   | Definition   |
|---|--|
| Anteil der zu Wohnzwecken vermieteten Wohnungen (auch mietfrei) | Der Anteil der zu Wohnzwecken vermieteten Wohnungen (auch mietfrei) stellt den Anteil der zu Wohnzwecken vermieteten (oder mietfrei überlassenen) Wohnungen an allen bewohnten und leer stehenden Wohnungen dar. Nicht berücksichtigt sind: Ferien- und Freizeitwohnungen, Diplomatenwohnungen/ Wohnungen ausländischer Streitkräfte sowie gewerblich genutzte Wohnungen. Die Berechnung erfolgt für Wohnungen in Wohngebäuden (ohne Wohnheime).   |
| Anteil des selbstgenutzten Wohneigentums                        | Der Anteil des selbstgenutzten Wohneigentums stellt den Anteil der von Eigentümerinnen/ Eigentümern bewohnten Wohnungen an allen bewohnten und leer stehenden Wohnungen dar. Nicht berücksichtigt sind: Ferien- und Freizeitwohnungen, Diplomatenwohnungen/ Wohnungen ausländischer Streitkräfte sowie gewerblich genutzte Wohnungen. Die Berechnung erfolgt für Wohnungen in Wohngebäuden (ohne Wohnheime).   |
| Art der Wohnungsnutzung   | <p>Die Art der Wohnungsnutzung beschreibt, ob und von wem (Mieter/-in oder Eigentümer/-in) die Wohnung zum Stichtag genutzt wird.</p> <p><b>Von Eigentümer/-in bewohnt</b></p> <p>► Wenn mindestens eine/-r der Bewohner/-innen Eigentümer/-in der Wohnung ist.</p> <p><b>Zu Wohnzwecken vermietet (auch mietfrei)</b></p> <p>► Wenn keine/-r der Bewohner/-innen Eigentümer/-in der Wohnung ist, unabhängig davon, ob für die Wohnung Miete gezahlt wird oder diese mietfrei überlassen ist.</p> <p><b>Ferien- und Freizeitwohnung</b></p> <p>► Wohnung, in der Personen lediglich ihre Freizeit verbringen (z. B. am Wochenende, während des Urlaubs, der Ferien usw.). Sie kann von einem privaten Eigentümer/ einer privaten Eigentümerin selbst genutzt oder dauerhaft an eine dritte Person zur Freizeitnutzung vermietet (oder kostenlos überlassen) werden. Ferienwohnungen, die ständig gewerblich-hotelmäßig genutzt werden, gehören nicht dazu.</p> <p><b>Leer stehend</b></p> <p>► Wenn die Wohnung am Stichtag 9. Mai 2011 weder zu Wohnzwecken vermietet (auch mietfrei) ist, noch von dem Eigentümer/ der Eigentümerin selbst genutzt wird und auch keine Ferien- und Freizeitwohnung ist. Wenn die Wohnung wegen Umbau/ Modernisierung – bei Weiterbestehen des Mietverhältnisses – vorübergehend nicht genutzt werden kann, gilt diese Wohnung nicht als leer stehend.</p> <p><b>Diplomaten-/ Streitkräftewohnung</b></p> <p>► Eine Diplomatenwohnung/ Wohnung ausländischer Streitkräfte liegt immer dann vor, wenn mindestens einer der Bewohner oder eine der Bewohnerinnen einer ausländischen diplomatischen Vertretung, den ausländischen Streitkräften o. Ä. angehört, unabhängig davon, ob es sich dabei um Eigentümer/-innen oder Mieter/-innen handelt.</p> |

<sup>1)</sup> Dies kann ggf. durch das angewendete Geheimhaltungsverfahren bedingt sein.

| Merkmal                 | Definition  |
|-------------------------|---|
| Art des Gebäudes        | <p>Das Merkmal gibt die Art des Gebäudes an. Es wird unter anderem unterschieden zwischen Gebäuden, die überwiegend Wohnraum enthalten und Gebäuden, die überwiegend zu Geschäftszwecken genutzt werden.</p> <p><b>Gebäude mit Wohnraum</b></p> <p>► Für längere Dauer errichtete Bauwerke, die entweder vollständig oder teilweise für die Wohnversorgung von Haushalten bestimmt sind. Hierzu zählen auch administrative oder gewerblich genutzte Gebäude, wenn in ihnen mindestens eine zu Wohnzwecken genutzte Wohnung vorhanden ist. Gebäude mit Wohnraum gliedern sich in Wohngebäude und sonstige Gebäude mit Wohnraum.</p> <p><b>Wohngebäude</b></p> <p>► Gebäude, die mindestens zur Hälfte der Gesamtnutzfläche zu Wohnzwecken genutzt werden. Zu den Wohngebäuden gehören auch die Wohnheime (mit eigener Haushaltsführung der Bewohner/-innen).</p> <p><b>Wohngebäude (ohne Wohnheime)</b></p> <p>► Gebäude, die mindestens zur Hälfte der Gesamtnutzfläche zu Wohnzwecken genutzt werden (hier: ohne Wohnheime).</p> <p><b>Wohnheime (mit eigener Haushaltsführung der Bewohner/-innen)</b></p> <p>► Wohnheime sind Wohngebäude, die primär den Wohnbedürfnissen bestimmter Bevölkerungskreise dienen. Wohnheime besitzen Gemeinschaftsräume. Die Bewohner/-innen von Wohnheimen führen einen eigenen Haushalt.</p> <p><b>Sonstige Gebäude mit Wohnraum</b></p> <p>► Gebäude, in denen weniger als die Hälfte der Gesamtnutzfläche für Wohnzwecke genutzt wird, z. B. weil sich im Gebäude überwiegend Läden oder Büros befinden.</p> <p><b>Bewohnte Unterkünfte</b></p> <p>► Bewohnte Unterkünfte sind behelfsmäßige Bauten. Hierzu zählen z. B. Wohnbaracken, Bauwagen, Wohnwagen (z. B. auf Campingplätzen), Gartenlauben, Schrebergartenhütten, Jagdhütten, Weinberghütten, Almhütten, fest verankerte Wohnschiffe und Wohncontainer, sofern diese dauerhaft bewohnt werden.</p> |
| Auskunftspflichtige     | <p>Im Rahmen der Gebäude- und Wohnungszählung waren alle Eigentümer/-innen, Verwalter/-innen sowie sonstigen Verfügungs- und Nutzungsberechtigten der Gebäude und Wohnungen auskunftspflichtig.</p>   |
| Ausstattung der Wohnung | <p>Das Merkmal bezeichnet die Ausstattung in der Wohnung hinsichtlich Badewanne oder Dusche und WC. Ein WC ist eine Toilette mit Wasserspülung. Mit Badewanne/ Dusche sind eine fest eingebaute Badewanne oder eine fest eingebaute Dusche gemeint; diese verfügen über feste Wasserzu- und -abflussrohre.</p> <p>Es wird unterschieden zwischen:</p> <p><b>Badewanne/ Dusche und WC vorhanden</b><br/> <b>Badewanne/ Dusche und WC nicht vorhanden</b><br/> <b>Badewanne/ Dusche vorhanden, WC nicht vorhanden</b><br/> <b>Badewanne/ Dusche nicht vorhanden, WC vorhanden</b></p>   |
| Baujahr                 | <p>Mit Baujahr ist das Jahr der Bezugsfertigstellung des Gebäudes gemeint. Bei komplett zerstörten und wieder aufgebauten Gebäuden gilt das Jahr des Wiederaufbaus als Baujahr.</p> <p>Es werden folgende Klasseneinteilungen verwendet:</p> <p><b>Jahrzwanzigste</b></p> <ul style="list-style-type: none"> <li>– Vor 1950</li> <li>– 1950 – 1969</li> <li>– 1970 – 1989</li> <li>– 1990 und später</li> </ul> <p><b>Mikrozensusklassen:</b></p> <ul style="list-style-type: none"> <li>– Vor 1919</li> <li>– 1919 – 1948</li> <li>– 1949 – 1978</li> <li>– 1979 – 1986</li> <li>– 1987 – 1990</li> <li>– 1991 – 1995</li> <li>– 1996 – 2000</li> <li>– 2001 – 2004</li> <li>– 2005 – 2008</li> <li>– 2009 und später</li> </ul>   |

| Merkmal   | Definition   |
|---|--|
| Durchschnittliche Anzahl der Wohnungen je Wohngebäude | Die durchschnittliche Anzahl der Wohnungen je Wohngebäude ist das Verhältnis zwischen der Gesamtzahl der Wohnungen und der Gesamtzahl der Wohngebäude (ohne Wohnheime). Die Berechnung erfolgt für Wohnungen in Wohngebäuden (ohne Wohnheime).   |
| Durchschnittliche Wohnungsgröße in m <sup>2</sup>     | Die durchschnittliche Wohnungsgröße in m <sup>2</sup> ist das Verhältnis zwischen der Gesamtfläche in m <sup>2</sup> und der Gesamtzahl der Wohnungen. Nicht berücksichtigt sind: Diplomatenwohnungen/ Wohnungen ausländischer Streitkräfte sowie gewerblich genutzte Wohnungen. Die Berechnung erfolgt für Wohnungen in Wohngebäuden (ohne Wohnheime).  |
| Eigentümerquote                                       | Die Eigentümerquote stellt den Anteil der von Eigentümerinnen/ Eigentümern bewohnten Wohnungen an allen bewohnten Wohnungen dar. Nicht berücksichtigt sind: Leer stehende Wohnungen, Ferien- und Freizeitwohnungen, Diplomatenwohnungen/ Wohnungen ausländischer Streitkräfte sowie gewerblich genutzte Wohnungen. Die Berechnung erfolgt für Wohnungen in Wohngebäuden (ohne Wohnheime).  |
| Eigentumsform des Gebäudes                            | <p>Das Merkmal bildet ab, wem das Eigentum an dem Gebäude (nicht der einzelnen Wohnung) rechtlich zusteht. Dies können Privatpersonen oder juristische Personen sein.</p> <p><b>Gemeinschaft von Wohnungseigentümern/ -innen</b></p> <p>► Gilt für Gebäude mit Eigentumswohnungen, in denen den Eigentümern/-innen Sondereigentum an einer Wohnung in Verbindung mit dem Miteigentumsanteil am gemeinschaftlichen Eigentum zusteht.</p> <p><b>Privatperson/-en</b></p> <p>► Alle natürlichen Personen. Dies können Einzelpersonen, Paare oder sonstige Gruppen von Personen sein, z. B. Erbengemeinschaften.</p> <p><b>Wohnungsgenossenschaft</b></p> <p>► Alle Wohnungsunternehmen, die die Rechtsform einer Genossenschaft haben.</p> <p><b>Kommune oder Kommunales Wohnungsunternehmen</b></p> <p>► Unternehmen oder Einrichtung, bei denen die Kommune mit mehr als 50 % Nennkapital oder Stimmrecht beteiligt ist.</p> <p><b>Privatwirtschaftliches Wohnungsunternehmen</b></p> <p>► Alle privatrechtlichen Wohnungsunternehmen ohne Genossenschaften.</p> <p><b>Anderes privatwirtschaftliches Unternehmen</b></p> <p>► Alle privatrechtlichen Unternehmen, in deren Eigentum sich Wohnungen befinden, deren primärer Erwerbszweck aber nicht die Wohnungsvermietung ist (z. B. Banken, Versicherungen, Fonds).</p> <p><b>Bund oder Land</b></p> <p>► Unternehmen oder Einrichtung, bei denen der Bund oder das Land mit mehr als 50 % Nennkapital oder Stimmrecht beteiligt ist.</p> <p><b>Organisation ohne Erwerbszweck</b></p> <p>► z. B. Kirche</p> |
| Erhebungseinheiten                                    | Bei der Gebäude- und Wohnungszählung wurden alle Gebäude mit Wohnraum, bewohnte Unterkünfte und Wohnungen erhoben.   |
| Fläche der Wohnung in m <sup>2</sup>                  | <p>Grundfläche der gesamten Wohnung in m<sup>2</sup>. Zur Wohnung zählen auch außerhalb des eigentlichen Wohnungsabschlusses liegende Räume (z. B. Mansarden) sowie zu Wohnzwecken ausgebauter Keller- und Bodenräume.</p> <p>Zur Ermittlung der Wohnfläche sind anzurechnen:</p> <ul style="list-style-type: none"> <li>– voll: die Grundflächen von Räumen/ Raumteilen mit einer lichten Höhe von mindestens 2 Metern;</li> <li>– zur Hälfte: die Grundflächen von Räumen/ Raumteilen mit einer lichten Höhe von mindestens 1 Meter, aber weniger als 2 Metern; unbeheizbare Wintergärten, Schwimmbäder und ähnliche nach allen Seiten geschlossene Räume;</li> <li>– in der Regel zu einem Viertel, höchstens jedoch zur Hälfte: die Flächen von Balkonen, Loggien, Dachgärten, Terrassen.</li> </ul> <p>Die Fläche wird in 20 m<sup>2</sup>-Intervallen angegeben.</p>   |



| Merkmal                      | Definition   |
|------------------------------|--|
| Gebäudetyp                   | <p>Das Merkmal gibt die Bauart des Gebäudes an.</p> <p><b>Freistehendes Haus</b></p> <p>► Freistehendes Gebäude, unabhängig davon, ob es sich um ein Ein- oder Mehrfamilienhaus handelt.</p> <p><b>Doppelhaushälfte</b></p> <p>► Gebäude, das mit genau einem anderen Gebäude aneinander gebaut ist, unabhängig davon, ob es sich dabei um Ein- oder Mehrfamilienhäuser handelt.</p> <p><b>Gereihtes Haus</b></p> <p>► Gebäude, das mit mindestens zwei anderen Gebäuden aneinander gebaut ist, unabhängig davon, ob es sich dabei um Ein- oder Mehrfamilienhäuser handelt. Die Gebäude müssen nicht baugleich sein, sie können auch seitlich oder in der Höhe versetzt sein. Reiheneckhäuser zählen auch hierzu.</p> <p><b>Anderer Gebäudetyp</b></p> <p>► Alle Arten von Gebäuden, die nicht freistehendes Haus, Doppel- oder Reihnhaus sind sowie alle Arten von bewohnten Unterkünften.</p>  |
| Größe des privaten Haushalts | <p>Dieses Merkmal gibt die Anzahl der in einem privaten Haushalt lebenden Personen an.</p> <p><b>1 Person</b></p> <p><b>2 Personen</b></p> <p><b>3 Personen</b></p> <p><b>4 Personen</b></p> <p><b>5 Personen</b></p> <p><b>6 und mehr Personen</b></p>  |
| Heizungsart                  | <p>Das Merkmal bezeichnet die überwiegende Heizungsart im Gebäude.</p> <p><b>Fernheizung (Fernwärme)</b></p> <p>► Das Gebäude wird von einem zentralen Fernheizwerk aus mit Wärme versorgt (sog. Fernwärme).</p> <p><b>Etagenheizung</b></p> <p>► Unter einer Etagenheizung versteht man eine zentrale Heizanlage für sämtliche Räume einer abgeschlossenen Wohnung, wobei sich die Heizquelle meist innerhalb dieser Wohnung befindet, z. B. Gastherme.</p> <p><b>Blockheizung</b></p> <p>► Eine Blockheizung liegt vor, wenn ein Häuserblock durch ein zentrales Heizsystem beheizt wird und die Heizquelle sich in bzw. an einem der Gebäude oder in deren unmittelbarer Nähe befindet (sog. Nahwärme).</p> <p><b>Zentralheizung</b></p> <p>► Bei einer Zentralheizung werden sämtliche Wohneinheiten eines Gebäudes von einer zentralen Heizstelle, die sich innerhalb des Gebäudes (in der Regel im Keller) befindet, beheizt.</p> <p><b>Einzel-/ Mehrraumöfen (auch Nachtspeicherheizung)</b></p> <p>► Einzelöfen (z. B. Kohle- oder Nachtspeicheröfen) beheizen jeweils nur einen Raum, in dem sie stehen. In der Regel sind sie fest installiert. Ein Mehrraumofen (z. B. Kachelofen) beheizt gleichzeitig mehrere Räume (auch durch Luftkanäle).</p> <p><b>Keine Heizung im Gebäude oder in den Wohnungen</b></p> |
| Kernfamilie                  | <p>Eine Kernfamilie besteht aus zwei oder mehr Personen, die zu demselben privaten Haushalt gehören und setzt sich zusammen aus der Bezugsperson des privaten Haushalts – das heißt eine nach Alter, Familienstand und Geschlecht festgelegte zentrale Person des privaten Haushalts – und mindestens einer weiteren Person, z. B. der Partnerin/ dem Partner oder einem Kind der Bezugsperson. Dieses Familienkonzept beschränkt die Beziehungen zwischen Vorfahren und Nachfahren auf direkte Beziehungen (ersten Grades), das heißt auf Beziehungen zwischen Eltern und Kindern.</p>  |
| Kind                         | <p>Unter Kind ist ein leiblicher Sohn bzw. ein Stief- oder Adoptivsohn oder eine leibliche Tochter bzw. eine Stief- oder Adoptivtochter (ungeachtet des Alters) zu verstehen, dessen bzw. deren üblicher Aufenthaltsort sich im privaten Haushalt mindestens eines Elternteils befindet und ein Elternteil Bezugsperson und/ oder Partner/-in der Bezugsperson ist.</p>  |
| Leerstandsquote (Wohnungen)  | <p>Die Leerstandsquote (Wohnungen) stellt den Anteil der leer stehenden Wohnungen an allen bewohnten und leer stehenden Wohnungen dar. Nicht berücksichtigt sind: Ferien- und Freizeitwohnungen, Diplomatenwohnungen/ Wohnungen ausländischer Streitkräfte sowie gewerblich genutzte Wohnungen. Die Berechnung erfolgt für Wohnungen in Wohngebäuden (ohne Wohnheime).</p>   |

| Merkmal                                 | Definition   |
|---|--|
| Paar                                    | Der Begriff Paar umfasst Paare in einer Ehe, Paare in einer eingetragenen Lebenspartnerschaft und Paare in einer nichtehelichen Lebensgemeinschaft, die jeweils in einem privaten Haushalt zusammenleben. Ein Ehepaar ist ein gemäß gesetzlichem Familienstand zum Stichtag verheiratetes verschiedengeschlechtliches Paar in einem privaten Haushalt. Eine eingetragene Lebenspartnerschaft ist ein gemäß gesetzlichem Familienstand zum Stichtag rechtlich anerkanntes gleichgeschlechtliches Paar in einem privaten Haushalt. Eine nichteheliche Lebensgemeinschaft ist ein gemischtgeschlechtliches Paar in einem privaten Haushalt, das gemäß gesetzlichem Familienstand zum Stichtag nicht miteinander verheiratet war.  |
| Privater Haushalt                       | Ein privater Haushalt besteht aus mindestens einer Person. Zugrunde gelegt wird das „Konzept des gemeinsamen Wohnens“. Alle Personen, die unabhängig von ihrem Wohnstatus (Haupt-/Nebenwohnsitz) gemeinsam in einer Wohnung leben, gelten als Mitglieder desselben privaten Haushalts, sodass es einen privaten Haushalt pro belegter Wohnung gibt. Personen in Gemeinschafts- und Anstaltsunterkünften sind hier nicht enthalten, sondern nur Personen, die eine eigene Haushaltsführung aufweisen. Eine Person des privaten Haushalts wird als Bezugsperson – das heißt eine nach Alter, Familienstand und Geschlecht festgelegte zentrale Person des privaten Haushalts – bestimmt. Ausgehend von dieser Person werden der Haushaltstyp und die Stellung der weiteren Personen im privaten Haushalt bestimmt.   |
| Regionalschlüssel                       | <p>Der Regionalschlüssel kennzeichnet die hierarchische Struktur aller Verwaltungsebenen. Er wird einheitlich von den Statistischen Ämtern des Bundes und der Länder vergeben.</p> <p>Der Regionalschlüssel gliedert sich wie folgt:</p> <ul style="list-style-type: none"> <li>1. – 2. Stelle = Kennzahl des Bundeslandes</li> <li>3. Stelle = Kennzahl des Regierungsbezirks</li> <li>4. – 5. Stelle = Kennzahl des Kreises bzw. der kreisfreien Stadt</li> <li>6. – 9. Stelle = Verbandsschlüssel (in Brandenburg: Ämterschlüssel)</li> <li>10. – 12. Stelle = Gemeindekennzahl</li> </ul> <p>Der vierstellige Verbandsschlüssel weist durch die führende Ziffer auf die Art der Gemeinde hin:</p> <ul style="list-style-type: none"> <li>0 = verbandsfreie Gemeinde (in Brandenburg: amtsfreie Gemeinde),</li> <li>5 = verbandsangehörige Gemeinde (in Brandenburg: amtsangehörige Gemeinde),</li> <li>9 = gemeindefreies Gebiet.</li> </ul> <p>Die gemeindefreien Gebiete sind für den Zensus 2011 nicht relevant.</p> <p>Die Verwaltungsebene Regierungsbezirk ist nur für folgende Bundesländer verfügbar: Baden-Württemberg, Bayern, Hessen, Niedersachsen (hier: Statistische Region), Nordrhein-Westfalen und Sachsen.</p> <p>Die Verwaltungsebene Gemeindeverband ist nur für folgende Bundesländer verfügbar: Brandenburg (hier: Ämter), Mecklenburg-Vorpommern, Niedersachsen (hier: Samtgemeinde), Rheinland-Pfalz, Sachsen, Sachsen-Anhalt, Schleswig-Holstein und Thüringen.</p> |
| Seniorenstatus eines privaten Haushalts | <p>Dargelegt wird die Haushaltstruktur aller privaten Haushalte, wobei dies hier in Abhängigkeit vom Alter der in einem privaten Haushalt wohnhaften Personen erfolgt. Als Senioren/-innen gelten diejenigen Personen, welche zum Zensusstichtag 9. Mai 2011 das 65. Lebensjahr vollendet haben.</p> <p><b>Haushalte mit ausschließlich Senioren/-innen</b></p> <p><b>Haushalte mit Senioren/-innen und Jüngeren</b></p> <p><b>Haushalte ohne Senioren/-innen</b></p>  |
| Stichtagsbezogenheit der Merkmale       | Stichtag der Gebäude- und Wohnungszählung war der 9. Mai 2011. Alle Angaben beziehen sich auf diesen Zeitpunkt.  |

| Merkmal                                       | Definition   |
|---|--|
| Typ des privaten Haushalts<br>(nach Familien) | <p>Dieses Merkmal beschreibt, in welcher Konstellation die Personen eines privaten Haushalts gemeinschaftlich leben, mit Fokus auf die Existenz von Kindern im privaten Haushalt.</p> <p><b>Einpersonenhaushalte (Singlehaushalte)</b></p> <p>► Ein Einpersonenhaushalt bezeichnet einen privaten Haushalt mit einer allein lebenden Person.</p> <p><b>Paare ohne Kind(er)</b></p> <p><b>Paare mit Kind(ern)</b></p> <p><b>Alleinerziehende Elternteile</b></p> <p>► Eine alleinerziehende Mutter oder ein alleinerziehender Vater ist ein Elternteil ohne Partner/-in mit mindestens einem Kind innerhalb eines privaten Haushalts.</p> <p><b>Mehrpersonenhaushalte ohne Kernfamilie</b></p> <p>► Unter Mehrpersonenhaushalten ohne Kernfamilie werden alle anderen privaten Mehrpersonenhaushalte zusammengefasst, die durch die zuvor genannten Kategorien nicht abgedeckt sind, wie etwa nicht eingetragene Lebenspartnerschaften gleichgeschlechtlicher Paare, Wohngemeinschaften, Großeltern-Enkel-Haushalte ohne Elternteile etc.</p> |
| Wohnung                                       | <p>Unter einer Wohnung sind nach außen abgeschlossene, zu Wohnzwecken bestimmte, in der Regel zusammenliegende Räume zu verstehen, die die Führung eines eigenen Haushalts ermöglichen und nicht vollständig für gewerbliche Zwecke genutzt werden.</p> <p>Eine Wohnung muss nicht notwendigerweise eine Küche oder Kochnische enthalten.</p> <p>Wohnungen haben einen eigenen Eingang unmittelbar vom Freien, von einem Treppenhaus oder einem Vorraum. Zur Wohnung können aber auch außerhalb des eigentlichen Wohnungsabschlusses liegende, zu Wohnzwecken ausgebaute Keller- oder Bodenräume (z. B. Mansarden) gehören.</p>  |
| Zahl der Räume                                | <p>Die Zahl der Räume umfasst alle Wohn-, Ess- und Schlafzimmer und andere separate Räume (z. B. bewohnbare Keller- und Bodenräume) von mindestens 6 m<sup>2</sup> Größe sowie abgeschlossene Küchen, unabhängig von deren Größe. Bad, Toilette, Flur und Wirtschaftsräume werden grundsätzlich nicht mitgezählt. Ein Wohnzimmer mit einer Essecke, Schlafnische oder Kochnische ist als ein Raum zu zählen. Dementsprechend bestehen Wohnungen, in denen es keine bauliche Trennung der einzelnen Wohnbereiche gibt (z. B. sogenannte „Loftwohnungen“), aus nur einem Raum.</p> <p><b>1 Raum</b></p> <p><b>2 Räume</b></p> <p><b>3 Räume</b></p> <p><b>4 Räume</b></p> <p><b>5 Räume</b></p> <p><b>6 Räume</b></p> <p><b>7 und mehr Räume</b></p>   |

## **Herausgeber**

Statistisches Landesamt Rheinland-Pfalz  
Mainzer Straße 14-16  
56130 Bad Ems

## **Auskunftsdienst**

E-Mail: [info@statistik.rlp.de](mailto:info@statistik.rlp.de)  
Telefon: 02603 71-4444  
Telefax: 02603 71-19 4444

## **Copyright**

© Statistisches Landesamt Rheinland-Pfalz  
Bad Ems 2014

Vervielfältigung und Verbreitung mit Quellenangabe gestattet.





Rheinland-Pfalz

STATISTISCHES LANDESAMT



# zensus 2011

## **Gebäude und Wohnungen sowie Wohnverhältnisse der Haushalte**

Gemeinde  
Meisburg

am 9. Mai 2011

Ergebnisse des Zensus 2011



## Inhaltsverzeichnis

|   |    |
|---|----|
| Einführung .....  | 4  |
| Rechtliche Grundlagen .....   | 4  |
| Methode .....   | 4  |
| Systematik von Gebäuden und Wohnungen .....   | 5  |
| Tabellen  |    |
| 1.1 Gebäude mit Wohnraum und Wohnungen in Gebäuden mit Wohnraum<br>nach Baujahr, Gebäudetyp, Zahl der Wohnungen, Eigentumsform und Heizungsart .....        | 6  |
| 1.2 Gebäude mit Wohnraum nach Baujahr und Gebäudeart, Gebäudetyp,<br>Zahl der Wohnungen, Eigentumsform und Heizungsart .....                                | 8  |
| 1.3.1 Gebäude mit Wohnraum nach regionaler Einheit und Baujahr, Gebäudeart,<br>Gebäudetyp, Zahl der Wohnungen, Eigentumsform und Heizungsart .....          | 10 |
| 1.3.2 Gebäude mit Wohnraum nach regionaler Einheit und Baujahr, Gebäudeart,<br>Gebäudetyp, Zahl der Wohnungen, Eigentumsform und Heizungsart – in % – ..... | 12 |
| 2.1 Wohnungen in Gebäuden mit Wohnraum nach Art der Nutzung,<br>Fläche der Wohnung, Zahl der Räume und Ausstattung .....                                    | 14 |
| 2.2.1 Wohnungen in Gebäuden mit Wohnraum nach regionaler Einheit und<br>Art der Nutzung, Fläche der Wohnung, Zahl der Räume und Ausstattung .....           | 15 |
| 2.2.2 Wohnungen in Gebäuden mit Wohnraum nach regionaler Einheit und<br>Art der Nutzung, Fläche der Wohnung, Zahl der Räume und Ausstattung – in % – .....  | 16 |
| 3.1 Gebäude- und Wohnungskennzahlen im regionalen Vergleich .....   | 17 |
| 3.2 Weitere Wohnungskennzahlen im regionalen Vergleich .....  | 20 |
| 4.1 Haushalte nach Typ des privaten Haushalts (nach Familien) und Art der Wohnungs-<br>nutzung, Fläche der Wohnung und Zahl der Räume .....                 | 23 |
| 4.2 Haushalte nach Größe des privaten Haushalts und Art der Wohnungsnutzung,<br>Fläche der Wohnung und Zahl der Räume .....                                 | 24 |
| 4.3 Haushalte nach Seniorenstatus des privaten Haushalts und Art der Wohnungsnutzung,<br>Fläche der Wohnung und Zahl der Räume .....                        | 25 |
| Definitionen .....  | 26 |

## Einführung

Der Zensus 2011 ist eine Bevölkerungs-, Gebäude- und Wohnungszählung. Dabei werden – soweit möglich – bereits vorhandene Daten aus Verwaltungsregistern für statistische Zwecke genutzt. Eine Haushaltebefragung auf Stichprobenbasis, eine Vollerhebung aller an Anschriften mit Sonderbereichen lebenden Personen (Wohnheime und Gemeinschaftsunterkünfte) sowie eine postalische Befragung zu Gebäude- und Wohnungsdaten bei den Eigentümerinnen und Eigentümern oder Verwalterinnen und Verwaltern ergänzen und korrigieren die Informationen aus den Registern. Eine traditionelle Volkszählung inklusive einer Gebäude- und Wohnungszählung wurde in den alten Bundesländern letztmalig 1987, in der DDR letztmalig 1981 durchgeführt. Eine Gebäude- und Wohnungszählung fand nach der Wiedervereinigung nur in den neuen Bundesländern im Jahr 1995 statt.

Ziel des Zensus 2011 war zum einen die Ermittlung der amtlichen Einwohnerzahlen zum Stichtag 9. Mai 2011. Zum anderen wurden wichtige Strukturinformationen erhoben, welche eine umfassende Datengrundlage bieten, wie die Menschen in Deutschland leben, wohnen und arbeiten.

Die vorliegende Publikation präsentiert Ergebnisse des Zensus 2011 zu den Themen Gebäude, Wohnungen und Wohnverhältnisse von Haushalten nach Abschluss der Datenaufbereitung.

## Rechtliche Grundlagen

Die rechtlichen Grundlagen des Zensus 2011 bilden

- die Verordnung Europäische Gemeinschaft (EG) Nummer 763/2008 des Europäischen Parlaments und des Rates vom 9. Juli 2008 über Volks- und Wohnungszählungen,
- das Zensusvorbereitungsgesetz (ZensVorbG 2011),
- das Zensusgesetz 2011 (ZensG 2011),
- die Stichprobenverordnung Zensusgesetz 2011 (StichprobenV),
- sowie die jeweiligen landesrechtlichen Regelungen zur Ausführung des ZensG 2011.

Nach § 1 Abs. 1 ZensG 2011 führten die Statistischen Ämter des Bundes und der Länder eine Bevölkerungs-, Gebäude- und Wohnungszählung (Zensus) mit Stand zum 9. Mai 2011 (Berichtszeitpunkt) als Bundesstatistik durch.

Gemäß § 1 Abs. 3 ZensG 2011 dient der Zensus unter anderem der Gewinnung von Grunddaten für das Gesamtsystem der amtlichen Statistik sowie von Strukturdaten über die Bevölkerung als Datengrundlage für vielfältige politische Entscheidungen.

Die nachstehend veröffentlichten Ergebnisse wurden auf Basis folgender Erhebungen und statistischer Verfahren ermittelt:

- Daten aus der Gebäude- und Wohnungszählung (§ 6 ZensG 2011),
- Daten aus der Zusammenführung der Datensätze und Haushaltegenerierung (§ 9 Abs. 3 ZensG 2011).

## Methode

Da es in Deutschland zu Gebäude- und Wohnungsdaten keine flächendeckenden Register gibt, wurden die Angaben zu Gebäuden und Wohnungen durch eine postalische Befragung der Eigentümerinnen und Eigentümer oder Verwalterinnen und Verwalter von Gebäuden und Wohnungen sowie bewohnten Unterkünften gewonnen. Die zum Stichtag 9. Mai 2011 als Vollerhebung durchgeführte Gebäude- und Wohnungszählung liefert Informationen zu Gebäuden mit Wohnraum sowie zu den darin befindlichen Wohnungen. Zu rein gewerblich genutzten Objekten werden keine Informationen angeboten.



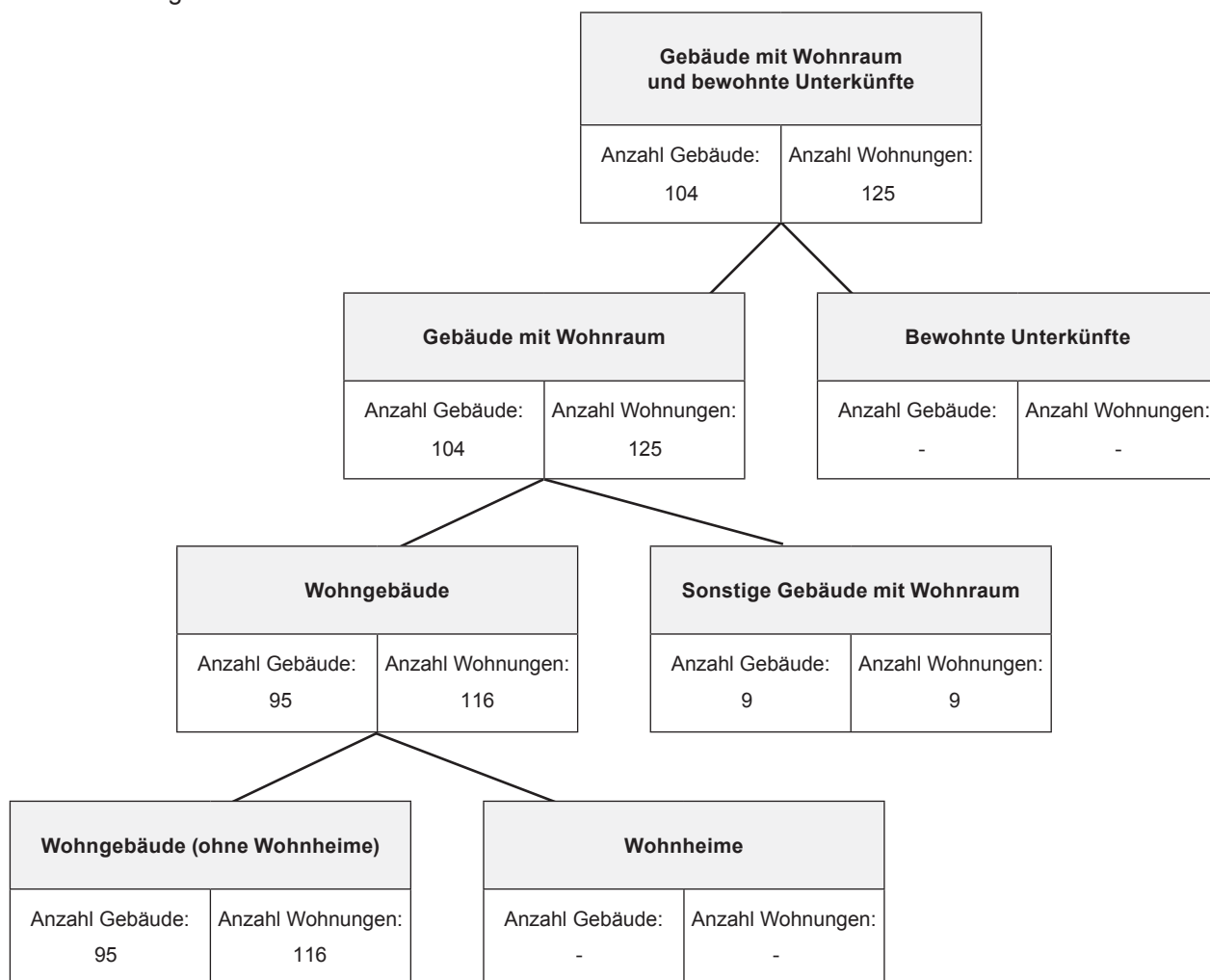
Durch das statistische Verfahren der Haushaltegenerierung stehen nicht nur die gesammelten Informationen zu Bevölkerung, Gebäuden und Wohnungen zur Verfügung, sondern zusätzlich auch Angaben zu Haushalts- und Familienstrukturen. Dabei wurden anschriftenweise Personen zu Haushalten zusammengefasst und den in der Gebäude- und Wohnungszählung erfassten Wohnungen zugeordnet. Die Haushaltegenerierung bildet daher die Wohnhaushalte an einer Anschrift ab. Die Zahl der Haushalte kann von der Zahl der bewohnten Wohnungen abweichen, da ein Haushalt beispielsweise bei Umzügen vorübergehend mehrere Wohnungen nutzen kann.

Bei allen Veröffentlichungen der amtlichen Statistik in Deutschland sind die Einzelangaben der Befragten grundsätzlich geheim zu halten (§ 16 Bundesstatistikgesetz). Bei allen Ergebnisbestandteilen aus Registerauszählungen oder Vollerhebungen des Zensus 2011 erfolgt die Geheimhaltung durch das maschinelle, datenverändernde Verfahren SAFE (Verfahren zur **s**icheren **A**nonymisierung für **E**inzeldaten). Dieses Verfahren stellt sicher, dass bereits vor Erstellung einer Ergebnistabelle kein Datensatz vorhanden ist, welcher Rückschlüsse auf Einzelfälle zulässt.

Weiterführende methodische Informationen zum Zensusmodell und zur Geheimhaltung stehen unter [www.zensus2011.de](http://www.zensus2011.de) zur Verfügung.

## Systematik von Gebäuden und Wohnungen

Im Rahmen des Zensus 2011 werden die Gebäude und Wohnungen nach der Art des Gebäudes in hierarchischen Strukturen abgebildet. Nachstehende Abbildung zeigt die Ergebnisse für die regionale Einheit dieser Veröffentlichung.



Die Ergebnisse zur Gebäude- und Wohnungszählung betrachten ausschließlich Gebäude mit Wohnraum. Bewohnte Unterkünfte bleiben daher für die Ergebnistabellen unberücksichtigt.

## 1.1 Gebäude mit Wohnraum und Wohnungen in Gebäuden mit Wohnraum nach Baujahr, Gebäudetyp, Zahl der Wohnungen, Eigentumsform und Heizungsart

|  | Gebäude mit Wohnraum |           | darunter    |           |
|--|----------------------|-----------|-------------|-----------|
|  | Gebäude              | Wohnungen | Wohngebäude |           |
|  |                      |           | Gebäude     | Wohnungen |
|  | Anzahl               | Anzahl    | Anzahl      | Anzahl    |
| <b>Insgesamt</b>                             |                      |           |             |           |
| Insgesamt                                    | 104                  | 125       | 95          | 116       |
| <b>Baujahr</b>                               |                      |           |             |           |
| Vor 1919                                     | 37                   | 37        | 28          | 28        |
| 1919 - 1948                                  | 6                    | 9         | 6           | 9         |
| 1949 - 1978                                  | 31                   | (43)      | 31          | (43)      |
| 1979 - 1986                                  | 14                   | 14        | 14          | 14        |
| 1987 - 1990                                  | 7                    | 10        | 7           | 10        |
| 1991 - 1995                                  | -                    | 3         | -           | 3         |
| 1996 - 2000                                  | 3                    | 3         | 3           | 3         |
| 2001 - 2004                                  | 3                    | 3         | 3           | 3         |
| 2005 - 2008                                  | 3                    | 3         | 3           | 3         |
| 2009 und später                              | -                    | -         | -           | -         |
| <b>Gebäudetyp nach Zahl der Wohnungen</b>    |                      |           |             |           |
| Freistehendes Haus Insgesamt                 | 77                   | 92        | 74          | 89        |
| mit 1 Wohnung                                | 61                   | 61        | 61          | 61        |
| mit 2 Wohnungen                              | 9                    | 24        | 9           | 24        |
| mit 3 und mehr Wohnungen                     | 7                    | 7         | 4           | 4         |
| Doppelhaushälfte Insgesamt                   | 3                    | 3         | 3           | 3         |
| mit 1 Wohnung                                | 3                    | 3         | 3           | 3         |
| mit 2 Wohnungen                              | -                    | -         | -           | -         |
| mit 3 und mehr Wohnungen                     | -                    | -         | -           | -         |
| Gereihtes Haus Insgesamt                     | 15                   | 15        | 15          | 15        |
| mit 1 Wohnung                                | 15                   | 15        | 15          | 15        |
| mit 2 Wohnungen                              | -                    | -         | -           | -         |
| mit 3 und mehr Wohnungen                     | -                    | -         | -           | -         |
| Anderer Gebäudetyp Insgesamt                 | 9                    | 15        | 3           | 9         |
| mit 1 Wohnung                                | 6                    | 6         | -           | -         |
| mit 2 Wohnungen                              | 3                    | 6         | 3           | 6         |
| mit 3 und mehr Wohnungen                     | -                    | 3         | -           | 3         |
| <b>Zahl der Wohnungen im Gebäude</b>         |                      |           |             |           |
| 1 Wohnung                                    | 85                   | 85        | 79          | 79        |
| 2 Wohnungen                                  | 12                   | 30        | 12          | 30        |
| 3 - 6 Wohnungen                              | 7                    | 10        | 4           | 7         |
| 7 - 12 Wohnungen                             | -                    | -         | -           | -         |
| 13 und mehr Wohnungen                        | -                    | -         | -           | -         |
| <b>Eigentumsform des Gebäudes</b>            |                      |           |             |           |
| Gemeinschaft von Wohnungseigentümern/-innen  | 3                    | 9         | -           | 6         |
| Privatperson/-en                             | 101                  | 116       | 95          | 110       |
| Wohnungsgenossenschaft                       | -                    | -         | -           | -         |
| Kommune oder kommunales Wohnungsunternehmen  | -                    | -         | -           | -         |
| Privatwirtschaftliches Wohnungsunternehmen   | -                    | -         | -           | -         |
| Anderes privatwirtschaftliches Unternehmen   | -                    | -         | -           | -         |
| Bund oder Land                               | -                    | -         | -           | -         |
| Organisation ohne Erwerbszweck (z.B. Kirche) | -                    | -         | -           | -         |

Noch: 1.1 Gebäude mit Wohnraum und Wohnungen in Gebäuden mit Wohnraum nach Baujahr, Gebäudetyp,  
Zahl der Wohnungen, Eigentumsform und Heizungsart

|  | Gebäude mit Wohnraum |           | darunter    |           |
|--|----------------------|-----------|-------------|-----------|
|  |                      |           | Wohngebäude |           |
|  | Gebäude              | Wohnungen | Gebäude     | Wohnungen |
|  | Anzahl               | Anzahl    | Anzahl      | Anzahl    |
| <b>Heizungsart</b>                               |                      |           |             |           |
| Fernheizung (Fernwärme)                          | -                    | -         | -           | -         |
| Etagenheizung                                    | 4                    | 4         | 4           | 4         |
| Blockheizung                                     | -                    | -         | -           | -         |
| Zentralheizung                                   | 79                   | 100       | (73)        | 94        |
| Einzel-/Mehrraumöfen (auch Nachtspeicherheizung) | 15                   | 15        | 12          | 12        |
| Keine Heizung im Gebäude oder in den Wohnungen   | 6                    | 6         | 6           | 6         |

Bei den ausgewiesenen Wohnungszahlen sind gewerblich genutzte Wohnungen nicht, Diplomatenwohnungen/Wohnungen ausländischer Streitkräfte nur in der „Insgesamt-Zeile“ berücksichtigt.

Die ausgewiesenen Zahlen zu „Gebäudetyp nach Zahl der Wohnungen“ und „Zahl der Wohnungen im Gebäude“ können Abweichungen zwischen der Anzahl der Gebäude und der entsprechenden Zahl der Wohnungen in diesen Gebäuden aufweisen. Dies ist auf das beim Zensus 2011 eingesetzte Geheimhaltungsverfahren zurückzuführen sowie auf die in den Wohnungsauswertungen nicht berücksichtigten Diplomatenwohnungen/Wohnungen ausländischer Streitkräfte bzw. gewerblich genutzten Wohnungen.

## 1.2 Gebäude mit Wohnraum nach Baujahr und Gebäudeart, Gebäudetyp, Zahl der Wohnungen, Eigentumsform und Heizungsart

|  | Insgesamt | Baujahr (Jahrzwanzigste) |             |             |                 |
|--|-----------|--------------------------|-------------|-------------|-----------------|
|  |           | Vor 1950                 | 1950 - 1969 | 1970 - 1989 | 1990 und später |
|  | Anzahl    | Anzahl                   | Anzahl      | Anzahl      | Anzahl          |
| <b>Insgesamt</b>                             |           |                          |             |             |                 |
| Insgesamt                                    | 104       | 43                       | 22          | 26          | (13)            |
| <b>Art des Gebäudes</b>                      |           |                          |             |             |                 |
| Gebäude mit Wohnraum                         | 104       | 43                       | 22          | 26          | (13)            |
| Wohngebäude                                  | 95        | 34                       | 22          | 26          | (13)            |
| Wohngebäude (ohne Wohnheime)                 | 95        | 34                       | 22          | 26          | (13)            |
| Wohnheime                                    | -         | -                        | -           | -           | -               |
| Sonstige Gebäude mit Wohnraum                | 9         | 9                        | -           | -           | -               |
| <b>Gebäudetyp nach Zahl der Wohnungen</b>    |           |                          |             |             |                 |
| Freistehendes Haus Insgesamt                 | 77        | 28                       | 13          | (23)        | (13)            |
| mit 1 Wohnung                                | 61        | 22                       | 13          | (20)        | (6)             |
| mit 2 Wohnungen                              | 9         | 3                        | -           | 3           | 3               |
| mit 3 und mehr Wohnungen                     | 7         | 3                        | -           | -           | 4               |
| Doppelhaushälfte Insgesamt                   | 3         | 3                        | -           | -           | -               |
| mit 1 Wohnung                                | 3         | 3                        | -           | -           | -               |
| mit 2 Wohnungen                              | -         | -                        | -           | -           | -               |
| mit 3 und mehr Wohnungen                     | -         | -                        | -           | -           | -               |
| Gereihtes Haus Insgesamt                     | 15        | 6                        | 6           | 3           | -               |
| mit 1 Wohnung                                | 15        | 6                        | 6           | 3           | -               |
| mit 2 Wohnungen                              | -         | -                        | -           | -           | -               |
| mit 3 und mehr Wohnungen                     | -         | -                        | -           | -           | -               |
| Anderer Gebäudetyp Insgesamt                 | 9         | 6                        | 3           | -           | -               |
| mit 1 Wohnung                                | 6         | 6                        | -           | -           | -               |
| mit 2 Wohnungen                              | 3         | -                        | 3           | -           | -               |
| mit 3 und mehr Wohnungen                     | -         | -                        | -           | -           | -               |
| <b>Zahl der Wohnungen im Gebäude</b>         |           |                          |             |             |                 |
| 1 Wohnung                                    | 85        | 37                       | 19          | (23)        | (6)             |
| 2 Wohnungen                                  | 12        | 3                        | 3           | 3           | 3               |
| 3 - 6 Wohnungen                              | 7         | 3                        | -           | -           | 4               |
| 7 - 12 Wohnungen                             | -         | -                        | -           | -           | -               |
| 13 und mehr Wohnungen                        | -         | -                        | -           | -           | -               |
| <b>Eigentumsform des Gebäudes</b>            |           |                          |             |             |                 |
| Gemeinschaft von Wohnungseigentümern/-innen  | 3         | 3                        | -           | -           | -               |
| Privatperson/-en                             | 101       | 40                       | 22          | 26          | (13)            |
| Wohnungsgenossenschaft                       | -         | -                        | -           | -           | -               |
| Kommune oder kommunales Wohnungsunternehmen  | -         | -                        | -           | -           | -               |
| Privatwirtschaftliches Wohnungsunternehmen   | -         | -                        | -           | -           | -               |
| Anderes privatwirtschaftliches Unternehmen   | -         | -                        | -           | -           | -               |
| Bund oder Land                               | -         | -                        | -           | -           | -               |
| Organisation ohne Erwerbszweck (z.B. Kirche) | -         | -                        | -           | -           | -               |

Noch: 1.2 Gebäude mit Wohnraum nach Baujahr und Gebäudeart, Gebäudetyp, Zahl der Wohnungen,  
Eigentumsform und Heizungsart

|   | Insgesamt | Baujahr (Jahrzwanzigste) |             |             |                 |
|---|-----------|--------------------------|-------------|-------------|-----------------|
|   |           | Vor 1950                 | 1950 - 1969 | 1970 - 1989 | 1990 und später |
|   | Anzahl    | Anzahl                   | Anzahl      | Anzahl      | Anzahl          |
| <b>Heizungsart</b>                                  |           |                          |             |             |                 |
| Fernheizung (Fernwärme)                             | -         | -                        | -           | -           | -               |
| Etagenheizung                                       | 4         | -                        | -           | 4           | -               |
| Blockheizung  | -         | -                        | -           | -           | -               |
| Zentralheizung                                      | 79        | 34                       | 16          | 16          | 13              |
| Einzel-/Mehrraumöfen (auch<br>Nachtspeicherheizung) | 15        | 6                        | 3           | 6           | -               |
| Keine Heizung im Gebäude oder in<br>den Wohnungen   | 6         | 3                        | 3           | -           | -               |

## 1.3.1 Gebäude mit Wohnraum nach regionaler Einheit und Baujahr, Gebäudeart, Gebäudetyp, Zahl der Wohnungen, Eigentumsform und Heizungsart

|   | Gebäude  |                       |                       |                 |             |
|---|----------|-----------------------|-----------------------|-----------------|-------------|
|   | Meisburg | Verbandsgemeinde Daun | Landkreis Vulkaneifel | Rheinland-Pfalz | Deutschland |
|   | Anzahl   | Anzahl                | Anzahl                | Anzahl          | Anzahl      |
| <b>Insgesamt</b>                          |          |                       |                       |                 |             |
| Insgesamt                                 | 104      | 8 471                 | 23 720                | 1 183 475       | 18 922 618  |
| <b>Baujahr</b>                            |          |                       |                       |                 |             |
| Vor 1919                                  | 37       | 1 250                 | 3 744                 | 181 833         | 2 655 042   |
| 1919 - 1948                               | 6        | 730                   | 2 215                 | 123 453         | 2 307 543   |
| 1949 - 1978                               | 31       | 3 374                 | 9 290                 | 462 714         | 7 188 157   |
| 1979 - 1986                               | 14       | 961                   | 2 600                 | 120 331         | 1 828 250   |
| 1987 - 1990                               | 7        | 298                   | 817                   | 47 821          | 736 588     |
| 1991 - 1995                               | -        | 489                   | 1 365                 | 69 320          | 1 153 484   |
| 1996 - 2000                               | 3        | 668                   | 1 782                 | 79 166          | 1 434 704   |
| 2001 - 2004                               | 3        | 382                   | 982                   | 47 349          | 790 074     |
| 2005 - 2008                               | 3        | (212)                 | 669                   | 36 981          | 594 658     |
| 2009 und später                           | -        | (107)                 | 256                   | 14 507          | 234 118     |
| <b>Art des Gebäudes</b>                   |          |                       |                       |                 |             |
| Gebäude mit Wohnraum                      | 104      | 8 471                 | 23 720                | 1 183 475       | 18 922 618  |
| Wohngebäude                               | 95       | 8 125                 | 22 800                | 1 140 000       | 18 259 360  |
| Wohngebäude (ohne Wohnheime)              | 95       | 8 125                 | 22 794                | 1 139 024       | 18 239 634  |
| Wohnheime                                 | -        | -                     | 6                     | 976             | 19 726      |
| Sonstige Gebäude mit Wohnraum             | 9        | 346                   | 920                   | 43 475          | 663 258     |
| <b>Gebäudetyp nach Zahl der Wohnungen</b> |          |                       |                       |                 |             |
| Freistehendes Haus Insgesamt              | 77       | 6 824                 | 18 981                | 813 645         | 11 670 098  |
| mit 1 Wohnung                             | 61       | 5 314                 | 14 970                | 597 607         | 7 865 099   |
| mit 2 Wohnungen                           | 9        | 1 083                 | 2 930                 | 143 967         | 2 363 400   |
| mit 3 und mehr Wohnungen                  | 7        | 427                   | 1 081                 | 72 071          | 1 441 599   |
| Doppelhaushälfte Insgesamt                | 3        | 603                   | 1 714                 | 131 807         | 2 767 712   |
| mit 1 Wohnung                             | 3        | 453                   | 1 270                 | 93 446          | 1 961 269   |
| mit 2 Wohnungen                           | -        | 91                    | 301                   | 21 364          | 424 662     |
| mit 3 und mehr Wohnungen                  | -        | 59                    | 143                   | 16 997          | 381 781     |
| Gereihtes Haus Insgesamt                  | 15       | 606                   | 1 896                 | 187 370         | 3 714 711   |
| mit 1 Wohnung                             | 15       | 458                   | 1 400                 | 119 829         | 2 093 366   |
| mit 2 Wohnungen                           | -        | (74)                  | 270                   | 22 255          | 311 332     |
| mit 3 und mehr Wohnungen                  | -        | 74                    | 226                   | 45 286          | 1 310 013   |
| Anderer Gebäudetyp Insgesamt              | 9        | 438                   | 1 129                 | 50 653          | 770 097     |
| mit 1 Wohnung                             | 6        | 334                   | 857                   | 33 076          | 419 909     |
| mit 2 Wohnungen                           | 3        | 62                    | (175)                 | 7 730           | 130 258     |
| mit 3 und mehr Wohnungen                  | -        | (42)                  | 97                    | 9 847           | 219 930     |
| <b>Zahl der Wohnungen im Gebäude</b>      |          |                       |                       |                 |             |
| 1 Wohnung                                 | 85       | 6 559                 | 18 497                | 843 958         | 12 339 643  |
| 2 Wohnungen                               | 12       | 1 310                 | 3 676                 | 195 316         | 3 229 652   |
| 3 - 6 Wohnungen                           | 7        | 528                   | 1 418                 | 114 928         | 2 251 854   |
| 7 - 12 Wohnungen                          | -        | 48                    | 97                    | 23 254          | 882 631     |
| 13 und mehr Wohnungen                     | -        | (26)                  | (32)                  | 6 019           | 218 838     |

Noch: 1.3.1 Gebäude mit Wohnraum nach regionaler Einheit und Baujahr, Gebäudeart, Gebäudetyp, Zahl der Wohnungen, Eigentumsform und Heizungsart

|  | Gebäude  |                       |                       |                 |             |
|--|----------|-----------------------|-----------------------|-----------------|-------------|
|  | Meisburg | Verbandsgemeinde Daun | Landkreis Vulkaneifel | Rheinland-Pfalz | Deutschland |
|  | Anzahl   | Anzahl                | Anzahl                | Anzahl          | Anzahl      |
| <b>Eigentumsform des Gebäudes</b>                |          |                       |                       |                 |             |
| Gemeinschaft von Wohnungseigentümern/-innen      | 3        | 381                   | 1 132                 | 88 519          | 1 767 017   |
| Privatperson/-en                                 | 101      | 8 008                 | 22 381                | 1 060 228       | 15 968 275  |
| Wohnungsgenossenschaft                           | -        | -                     | -                     | 3 425           | 288 767     |
| Kommune oder kommunales Wohnungsunternehmen      | -        | 19                    | 48                    | 12 683          | 332 089     |
| Privatwirtschaftliches Wohnungsunternehmen       | -        | 16                    | 47                    | 8 438           | 316 086     |
| Anderes privatwirtschaftliches Unternehmen       | -        | 28                    | 59                    | 4 760           | 131 832     |
| Bund oder Land                                   | -        | 3                     | 3                     | 1 109           | 44 215      |
| Organisation ohne Erwerbszweck (z.B. Kirche)     | -        | 16                    | 50                    | 4 313           | 74 337      |
| <b>Heizungsart</b>                               |          |                       |                       |                 |             |
| Fernheizung (Fernwärme)                          | -        | (81)                  | 317                   | 28 315          | 1 020 473   |
| Etagenheizung                                    | 4        | 117                   | 447                   | 69 769          | 1 218 091   |
| Blockheizung                                     | -        | 29                    | (89)                  | 5 500           | 186 429     |
| Zentralheizung                                   | 79       | 6 927                 | 18 994                | 964 750         | 14 951 706  |
| Einzel-/Mehrraumöfen (auch Nachtspeicherheizung) | 15       | 1 173                 | 3 512                 | 103 185         | 1 435 746   |
| Keine Heizung im Gebäude oder in den Wohnungen   | 6        | (144)                 | 361                   | 11 956          | 110 173     |

## 1.3.2 Gebäude mit Wohnraum nach regionaler Einheit und Baujahr, Gebäudeart, Gebäudetyp, Zahl der Wohnungen, Eigentumsform und Heizungsart -in %-

|   | Gebäude  |                       |                       |                 |             |
|---|----------|-----------------------|-----------------------|-----------------|-------------|
|   | Meisburg | Verbandsgemeinde Daun | Landkreis Vulkaneifel | Rheinland-Pfalz | Deutschland |
|   | %        | %                     | %                     | %               | %           |
| <b>Baujahr</b>                            |          |                       |                       |                 |             |
| Vor 1919                                  | 35,6     | 14,8                  | 15,8                  | 15,4            | 14,0        |
| 1919 - 1948                               | 5,8      | 8,6                   | 9,3                   | 10,4            | 12,2        |
| 1949 - 1978                               | 29,8     | 39,8                  | 39,2                  | 39,1            | 38,0        |
| 1979 - 1986                               | 13,5     | 11,3                  | 11,0                  | 10,2            | 9,7         |
| 1987 - 1990                               | 6,7      | 3,5                   | 3,4                   | 4,0             | 3,9         |
| 1991 - 1995                               | -        | 5,8                   | 5,8                   | 5,9             | 6,1         |
| 1996 - 2000                               | 2,9      | 7,9                   | 7,5                   | 6,7             | 7,6         |
| 2001 - 2004                               | 2,9      | 4,5                   | 4,1                   | 4,0             | 4,2         |
| 2005 - 2008                               | 2,9      | (2,5)                 | 2,8                   | 3,1             | 3,1         |
| 2009 und später                           | -        | (1,3)                 | 1,1                   | 1,2             | 1,2         |
| <b>Art des Gebäudes</b>                   |          |                       |                       |                 |             |
| Gebäude mit Wohnraum                      | 100,0    | 100,0                 | 100,0                 | 100,0           | 100,0       |
| Wohngebäude                               | 91,3     | 95,9                  | 96,1                  | 96,3            | 96,5        |
| Wohngebäude (ohne Wohnheime)              | 91,3     | 95,9                  | 96,1                  | 96,2            | 96,4        |
| Wohnheime                                 | -        | -                     | 0,0                   | 0,1             | 0,1         |
| Sonstige Gebäude mit Wohnraum             | 8,7      | 4,1                   | 3,9                   | 3,7             | 3,5         |
| <b>Gebäudetyp nach Zahl der Wohnungen</b> |          |                       |                       |                 |             |
| Freistehendes Haus Insgesamt              | 74,0     | 80,6                  | 80,0                  | 68,8            | 61,7        |
| mit 1 Wohnung                             | 58,7     | 62,7                  | 63,1                  | 50,5            | 41,6        |
| mit 2 Wohnungen                           | 8,7      | 12,8                  | 12,4                  | 12,2            | 12,5        |
| mit 3 und mehr Wohnungen                  | 6,7      | 5,0                   | 4,6                   | 6,1             | 7,6         |
| Doppelhaushälfte Insgesamt                | 2,9      | 7,1                   | 7,2                   | 11,1            | 14,6        |
| mit 1 Wohnung                             | 2,9      | 5,3                   | 5,4                   | 7,9             | 10,4        |
| mit 2 Wohnungen                           | -        | 1,1                   | 1,3                   | 1,8             | 2,2         |
| mit 3 und mehr Wohnungen                  | -        | 0,7                   | 0,6                   | 1,4             | 2,0         |
| Gereihtes Haus Insgesamt                  | 14,4     | 7,2                   | 8,0                   | 15,8            | 19,6        |
| mit 1 Wohnung                             | 14,4     | 5,4                   | 5,9                   | 10,1            | 11,1        |
| mit 2 Wohnungen                           | -        | (0,9)                 | 1,1                   | 1,9             | 1,6         |
| mit 3 und mehr Wohnungen                  | -        | 0,9                   | 1,0                   | 3,8             | 6,9         |
| Anderer Gebäudetyp Insgesamt              | 8,7      | 5,2                   | 4,8                   | 4,3             | 4,1         |
| mit 1 Wohnung                             | 5,8      | 3,9                   | 3,6                   | 2,8             | 2,2         |
| mit 2 Wohnungen                           | 2,9      | 0,7                   | (0,7)                 | 0,7             | 0,7         |
| mit 3 und mehr Wohnungen                  | -        | (0,5)                 | 0,4                   | 0,8             | 1,2         |
| <b>Zahl der Wohnungen im Gebäude</b>      |          |                       |                       |                 |             |
| 1 Wohnung                                 | 81,7     | 77,4                  | 78,0                  | 71,3            | 65,2        |
| 2 Wohnungen                               | 11,5     | 15,5                  | 15,5                  | 16,5            | 17,1        |
| 3 - 6 Wohnungen                           | 6,7      | 6,2                   | 6,0                   | 9,7             | 11,9        |
| 7 - 12 Wohnungen                          | -        | 0,6                   | 0,4                   | 2,0             | 4,7         |
| 13 und mehr Wohnungen                     | -        | (0,3)                 | (0,1)                 | 0,5             | 1,2         |



Noch: 1.3.2 Gebäude mit Wohnraum nach regionaler Einheit und Baujahr, Gebäudeart, Gebäudetyp, Zahl der Wohnungen, Eigentumsform und Heizungsart -in %-

|  | Gebäude  |                       |                       |                 |             |
|--|----------|-----------------------|-----------------------|-----------------|-------------|
|  | Meisburg | Verbandsgemeinde Daun | Landkreis Vulkaneifel | Rheinland-Pfalz | Deutschland |
|  | %        | %                     | %                     | %               | %           |
| <b>Eigentumsform des Gebäudes</b>                |          |                       |                       |                 |             |
| Gemeinschaft von Wohnungseigentümern/-innen      | 2,9      | 4,5                   | 4,8                   | 7,5             | 9,3         |
| Privatperson/-en                                 | 97,1     | 94,5                  | 94,4                  | 89,6            | 84,4        |
| Wohnungsgenossenschaft                           | -        | -                     | -                     | 0,3             | 1,5         |
| Kommune oder kommunales Wohnungsunternehmen      | -        | 0,2                   | 0,2                   | 1,1             | 1,8         |
| Privatwirtschaftliches Wohnungsunternehmen       | -        | 0,2                   | 0,2                   | 0,7             | 1,7         |
| Anderes privatwirtschaftliches Unternehmen       | -        | 0,3                   | 0,2                   | 0,4             | 0,7         |
| Bund oder Land                                   | -        | 0,0                   | 0,0                   | 0,1             | 0,2         |
| Organisation ohne Erwerbszweck (z.B. Kirche)     | -        | 0,2                   | 0,2                   | 0,4             | 0,4         |
| <b>Heizungsart</b>                               |          |                       |                       |                 |             |
| Fernheizung (Fernwärme)                          | -        | (1,0)                 | 1,3                   | 2,4             | 5,4         |
| Etagenheizung                                    | 3,8      | 1,4                   | 1,9                   | 5,9             | 6,4         |
| Blockheizung                                     | -        | 0,3                   | (0,4)                 | 0,5             | 1,0         |
| Zentralheizung                                   | 76,0     | 81,8                  | 80,1                  | 81,5            | 79,0        |
| Einzel-/Mehrraumöfen (auch Nachtspeicherheizung) | 14,4     | 13,8                  | 14,8                  | 8,7             | 7,6         |
| Keine Heizung im Gebäude oder in den Wohnungen   | 5,8      | (1,7)                 | 1,5                   | 1,0             | 0,6         |

Die relativen Ergebnisse beziehen sich auf die Gesamtzahl der Gebäude der jeweiligen regionalen Einheit je betrachtetem Gebäudemerkmal.

Die relativen Werte wurden durch Division von Ergebnissen nach Durchführung der Geheimhaltung errechnet.

## 2.1 Wohnungen in Gebäuden mit Wohnraum nach Art der Nutzung, Fläche der Wohnung, Zahl der Räume und Ausstattung

|  | Wohnungen in Gebäuden mit Wohnraum | davon                     |   |                         |  |
|--|------------------------------------|---------------------------|---|-------------------------|--|
|  |                                    | Wohnungen in Wohngebäuden | davon                                       |                         | Wohnungen in Sonstigen Gebäuden mit Wohnraum |
|  |                                    |                           | Wohnungen in Wohngebäuden (keine Wohnheime) | Wohnungen in Wohnheimen |  |
|  | Anzahl                             | Anzahl                    | Anzahl                                      | Anzahl                  | Anzahl                                       |
| <b>Insgesamt</b>                               |                                    |                           |   |                         |  |
| Insgesamt                                      | 125                                | 116                       | 116   | -                       | 9  |
| <b>Art der Wohnungsnutzung</b>                 |                                    |                           |   |                         |  |
| Von Eigentümer/-in bewohnt                     | (90)                               | 84                        | 84  | -                       | 6  |
| Zu Wohnzwecken vermietet (auch mietfrei)       | 20                                 | 20                        | 20  | -                       | -  |
| Ferien- und Freizeitwohnung                    | 3                                  | 3                         | 3   | -                       | -  |
| Leer stehend                                   | 12                                 | 9                         | 9   | -                       | 3  |
| <b>Fläche der Wohnung in m²</b>                |                                    |                           |   |                         |  |
| Unter 40                                       | 3                                  | 3                         | 3   | -                       | -  |
| 40 - 59  | 3                                  | 3                         | 3   | -                       | -  |
| 60 - 79  | (19)                               | 16                        | 16  | -                       | 3  |
| 80 - 99  | 18                                 | 18                        | 18  | -                       | -  |
| 100 - 119                                      | 25                                 | 25                        | 25  | -                       | -  |
| 120 - 139                                      | (19)                               | 19                        | 19  | -                       | -  |
| 140 - 159                                      | 15                                 | 12                        | 12  | -                       | 3  |
| 160 - 179                                      | 13                                 | 13                        | 13  | -                       | -  |
| 180 - 199                                      | -                                  | -                         | -   | -                       | -  |
| 200 und mehr                                   | 10                                 | 7                         | 7   | -                       | 3  |
| <b>Zahl der Räume</b>                          |                                    |                           |   |                         |  |
| 1 Raum   | -                                  | -                         | -   | -                       | -  |
| 2 Räume  | 3                                  | 3                         | 3   | -                       | -  |
| 3 Räume  | 12                                 | 12                        | 12  | -                       | -  |
| 4 Räume  | 21                                 | 21                        | 21  | -                       | -  |
| 5 Räume  | 15                                 | 12                        | 12  | -                       | 3  |
| 6 Räume  | 31                                 | 31                        | 31  | -                       | -  |
| 7 und mehr Räume                               | 43                                 | 37                        | 37  | -                       | 6  |
| <b>Ausstattung der Wohnung</b>                 |                                    |                           |   |                         |  |
| Badewanne/Dusche und WC vorhanden              | 122                                | 113                       | 113   | -                       | 9  |
| Badewanne/Dusche und WC nicht vorhanden        | -                                  | -                         | -   | -                       | -  |
| Badewanne/Dusche vorhanden, WC nicht vorhanden | -                                  | -                         | -   | -                       | -  |
| Badewanne/Dusche nicht vorhanden, WC vorhanden | 3                                  | 3                         | 3   | -                       | -  |

Bei den ausgewiesenen Wohnungszahlen sind gewerblich genutzte Wohnungen nicht, Diplomatenwohnungen/Wohnungen ausländischer Streitkräfte nur in der „Insgesamt-Zeile“ berücksichtigt.

## 2.2.1 Wohnungen in Gebäuden mit Wohnraum nach regionaler Einheit und Art der Nutzung, Fläche der Wohnung, Zahl der Räume und Ausstattung

|  | Wohnungen |                       |                       |                 |             |
|--|-----------|-----------------------|-----------------------|-----------------|-------------|
|  | Meisburg  | Verbandsgemeinde Daun | Landkreis Vulkaneifel | Rheinland-Pfalz | Deutschland |
|  | Anzahl    | Anzahl                | Anzahl                | Anzahl          | Anzahl      |
| <b>Insgesamt</b>                               |           |                       |                       |                 |             |
| Insgesamt                                      | 125       | 11 745                | 31 880                | 2 010 559       | 40 563 320  |
| <b>Art der Wohnungsnutzung</b>                 |           |                       |                       |                 |             |
| Von Eigentümer/-in bewohnt                     | (90)      | 6 961                 | 19 431                | 1 056 986       | 17 292 029  |
| Zu Wohnzwecken vermietet (auch mietfrei)       | 20        | 3 812                 | 9 426                 | 841 958         | 21 199 913  |
| Ferien- und Freizeitwohnung                    | 3         | 447                   | 1 486                 | 14 906          | 224 529     |
| Leer stehend                                   | 12        | 525                   | 1 533                 | 89 040          | 1 828 846   |
| <b>Fläche der Wohnung in m²</b>                |           |                       |                       |                 |             |
| Unter 40                                       | 3         | 209                   | 471                   | 79 051          | 2 177 061   |
| 40 - 59  | 3         | 994                   | 2 492                 | 219 658         | 7 288 734   |
| 60 - 79  | (19)      | 1 743                 | 4 570                 | 368 640         | 9 663 142   |
| 80 - 99  | 18        | 2 017                 | 5 625                 | 363 190         | 6 987 435   |
| 100 - 119                                      | 25        | 1 827                 | 5 122                 | 281 553         | 4 913 194   |
| 120 - 139                                      | (19)      | 2 080                 | 5 754                 | 282 169         | 4 211 779   |
| 140 - 159                                      | 15        | 1 288                 | 3 526                 | 181 337         | 2 394 089   |
| 160 - 179                                      | 13        | 705                   | 1 782                 | 86 315          | 1 117 240   |
| 180 - 199                                      | -         | 347                   | 953                   | 53 728          | 686 793     |
| 200 und mehr                                   | 10        | 535                   | 1 581                 | 87 249          | 1 105 850   |
| <b>Zahl der Räume</b>                          |           |                       |                       |                 |             |
| 1 Raum   | -         | (119)                 | 290                   | 56 146          | 1 306 117   |
| 2 Räume  | 3         | 603                   | 1 524                 | 130 279         | 3 735 658   |
| 3 Räume  | 12        | 1 529                 | 3 899                 | 335 419         | 8 890 843   |
| 4 Räume  | 21        | 1 941                 | 5 534                 | 436 277         | 10 410 969  |
| 5 Räume  | 15        | 2 064                 | 5 864                 | 364 352         | 6 855 418   |
| 6 Räume  | 31        | 2 181                 | 6 002                 | 292 471         | 4 406 792   |
| 7 und mehr Räume                               | 43        | 3 308                 | 8 763                 | 387 946         | 4 939 520   |
| <b>Ausstattung der Wohnung</b>                 |           |                       |                       |                 |             |
| Badewanne/Dusche und WC vorhanden              | 122       | 11 658                | 31 595                | 1 970 139       | 39 916 059  |
| Badewanne/Dusche und WC nicht vorhanden        | -         | (18)                  | (99)                  | 6 506           | 308 371     |
| Badewanne/Dusche vorhanden, WC nicht vorhanden | -         | 12                    | (37)                  | 4 165           | 104 585     |
| Badewanne/Dusche nicht vorhanden, WC vorhanden | 3         | 57                    | (145)                 | 22 080          | 216 302     |

Bei den ausgewiesenen Wohnungszahlen sind gewerblich genutzte Wohnungen nicht, Diplomatenwohnungen/Wohnungen ausländischer Streitkräfte nur in der „Insgesamt-Zeile“ berücksichtigt.

## 2.2.2 Wohnungen in Gebäuden mit Wohnraum nach regionaler Einheit und Art der Nutzung, Fläche der Wohnung, Zahl der Räume und Ausstattung -in %-

|  | Wohnungen |                       |                       |                 |             |
|--|-----------|-----------------------|-----------------------|-----------------|-------------|
|  | Meisburg  | Verbandsgemeinde Daun | Landkreis Vulkaneifel | Rheinland-Pfalz | Deutschland |
|  | %         | %                     | %                     | %               | %           |
| <b>Art der Wohnungsnutzung</b>                 |           |                       |                       |                 |             |
| Von Eigentümer/-in bewohnt                     | (72,0)    | 59,3                  | 61,0                  | 52,8            | 42,6        |
| Zu Wohnzwecken vermietet (auch mietfrei)       | 16,0      | 32,5                  | 29,6                  | 42,0            | 52,3        |
| Ferien- und Freizeitwohnung                    | 2,4       | 3,8                   | 4,7                   | 0,7             | 0,6         |
| Leer stehend                                   | 9,6       | 4,5                   | 4,8                   | 4,4             | 4,5         |
| <b>Fläche der Wohnung in m²</b>                |           |                       |                       |                 |             |
| Unter 40                                       | 2,4       | 1,8                   | 1,5                   | 3,9             | 5,4         |
| 40 - 59  | 2,4       | 8,5                   | 7,8                   | 11,0            | 18,0        |
| 60 - 79  | (15,2)    | 14,8                  | 14,3                  | 18,4            | 23,8        |
| 80 - 99  | 14,4      | 17,2                  | 17,6                  | 18,1            | 17,2        |
| 100 - 119                                      | 20,0      | 15,6                  | 16,1                  | 14,1            | 12,1        |
| 120 - 139                                      | (15,2)    | 17,7                  | 18,1                  | 14,1            | 10,4        |
| 140 - 159                                      | 12,0      | 11,0                  | 11,1                  | 9,1             | 5,9         |
| 160 - 179                                      | 10,4      | 6,0                   | 5,6                   | 4,3             | 2,8         |
| 180 - 199                                      | -         | 3,0                   | 3,0                   | 2,7             | 1,7         |
| 200 und mehr                                   | 8,0       | 4,6                   | 5,0                   | 4,4             | 2,7         |
| <b>Zahl der Räume</b>                          |           |                       |                       |                 |             |
| 1 Raum   | -         | (1,0)                 | 0,9                   | 2,8             | 3,2         |
| 2 Räume  | 2,4       | 5,1                   | 4,8                   | 6,5             | 9,2         |
| 3 Räume  | 9,6       | 13,0                  | 12,2                  | 16,7            | 21,9        |
| 4 Räume  | 16,8      | 16,5                  | 17,4                  | 21,8            | 25,7        |
| 5 Räume  | 12,0      | 17,6                  | 18,4                  | 18,2            | 16,9        |
| 6 Räume  | 24,8      | 18,6                  | 18,8                  | 14,6            | 10,9        |
| 7 und mehr Räume                               | 34,4      | 28,2                  | 27,5                  | 19,4            | 12,2        |
| <b>Ausstattung der Wohnung</b>                 |           |                       |                       |                 |             |
| Badewanne/Dusche und WC vorhanden              | 97,6      | 99,3                  | 99,1                  | 98,4            | 98,4        |
| Badewanne/Dusche und WC nicht vorhanden        | -         | (0,2)                 | (0,3)                 | 0,3             | 0,8         |
| Badewanne/Dusche vorhanden, WC nicht vorhanden | -         | 0,1                   | (0,1)                 | 0,2             | 0,3         |
| Badewanne/Dusche nicht vorhanden, WC vorhanden | 2,4       | 0,5                   | (0,5)                 | 1,1             | 0,5         |

Bei den ausgewiesenen Wohnungszahlen sind gewerblich genutzte Wohnungen, Diplomatenwohnungen/Wohnungen ausländischer Streitkräfte nicht berücksichtigt.

Die relativen Ergebnisse beziehen sich auf die Gesamtzahl der Gebäude der jeweiligen regionalen Einheit je betrachtetem Gebäudemerkmal.

Die relativen Werte wurden durch Division von Ergebnissen nach Durchführung der Geheimhaltung errechnet.

## 3.1 Gebäude- und Wohnungskennzahlen im regionalen Vergleich

| Gebiet                             | Kennzahlen für Gebäude und Wohnungen |  |   |
|------------------------------------|--------------------------------------|--|---|
|                                    | Eigentümerquote<br>(Wohnungen)       | Durchschnittliche<br>Wohnungsgröße in m² | Durchschnittliche Anzahl<br>der Wohnungen je<br>Wohngebäude |
|                                    | %                                    | m²                                       | Anzahl  |
| <b>Verbandsgemeinde Daun</b>       | 66                                   | 111                                      | 1   |
| Betteldorf                         | .                                    | .  | 1   |
| Bleckhausen                        | .                                    | .  | 1   |
| Brockscheid                        | .                                    | .  | 1   |
| Darscheid                          | .                                    | .  | 1   |
| Daun, Stadt                        | 51                                   | 105                                      | 2   |
| Demerath                           | .                                    | .  | 1   |
| Deudesfeld                         | .                                    | .  | 1   |
| Dockweiler                         | .                                    | .  | 1   |
| Dreis-Brück                        | 77                                   | 119                                      | 1   |
| Ellscheid                          | 78                                   | .  | 1   |
| Gefell                             | .                                    | .  | 1   |
| Gillenfeld                         | 66                                   | .  | 1   |
| Hinterweiler                       | .                                    | 126                                      | 1   |
| Hörscheid                          | .                                    | .  | 1   |
| Immerath                           | .                                    | .  | 1   |
| Kirchweiler                        | .                                    | .  | 1   |
| Kradenbach                         | .                                    | .  | 1   |
| Mehren                             | 62                                   | 113                                      | 1   |
| <b>Meisburg</b>                    | .                                    | .  | 1   |
| Mückeln                            | 76                                   | .  | 1   |
| Nerdlen                            | .                                    | .  | 1   |
| Niederstadtfeld                    | .                                    | .  | 1   |
| Oberstadtfeld                      | .                                    | .  | 1   |
| Sarmersbach                        | .                                    | .  | 1   |
| Saxler                             | .                                    | .  | 1   |
| Schalkenmehren                     | .                                    | .  | 1   |
| Schutz                             | .                                    | .  | 1   |
| Schönbach                          | .                                    | .  | 1   |
| Steineberg                         | .                                    | .  | 1   |
| Steiningen                         | .                                    | .  | 1   |
| Strohn                             | .                                    | .  | 1   |
| Strotzbüsch                        | .                                    | 110                                      | 1   |
| Udler                              | .                                    | .  | 1   |
| Utzerath                           | 86                                   | .  | 1   |
| Wallenborn                         | .                                    | .  | 1   |
| Weidenbach                         | .                                    | .  | 1   |
| Winkel (Eifel)                     | .                                    | .  | 1   |
| Üdersdorf                          | 74                                   | .  | 1   |
| <b>Verbandsgemeinde Gerolstein</b> | 67                                   | 110                                      | 1   |
| Berlingen                          | .                                    | .  | 1   |
| Birresborn                         | .                                    | .  | 1   |
| Densborn                           | .                                    | 114                                      | 1   |
| Duppach                            | .                                    | .  | 1   |
| Gerolstein, Stadt                  | 59                                   | 108                                      | 1   |
| Hohenfels-Essingen                 | .                                    | .  | 1   |
| Kalenborn-Scheuern                 | .                                    | .  | 1   |
| Kopp                               | .                                    | .  | 1   |
| Mürtenbach                         | .                                    | .  | 1   |
| Neroth                             | .                                    | .  | 1   |
| Pelm                               | .                                    | .  | 1   |

## Noch: 3.1 Gebäude- und Wohnungskennzahlen im regionalen Vergleich

| Gebiet                      | Kennzahlen für Gebäude und Wohnungen |  |   |
|-----------------------------|--------------------------------------|--|---|
|                             | Eigentümerquote<br>(Wohnungen)       | Durchschnittliche<br>Wohnungsgröße in m² | Durchschnittliche Anzahl<br>der Wohnungen je<br>Wohngebäude |
|                             | %                                    | m²                                       | Anzahl  |
| Rockeskyll                  | .                                    | 114                                      | 1   |
| Salm                        | .                                    | .  | 1   |
| Verbandsgemeinde Hillesheim | 70                                   | 115                                      | 1   |
| Basberg                     | .                                    | .  | 1   |
| Berndorf                    | .                                    | .  | 1   |
| Dohm-Lammersdorf            | .                                    | .  | 1   |
| Hillesheim, Stadt           | 57                                   | .  | 2   |
| Kerpen (Eifel)              | .                                    | .  | 1   |
| Nohn                        | .                                    | .  | 1   |
| Oberbettingen               | .                                    | .  | 1   |
| Oberehe-Stroheich           | .                                    | .  | 1   |
| Walsdorf                    | .                                    | .  | 1   |
| Wiesbaum                    | .                                    | .  | 1   |
| Üxheim                      | .                                    | .  | 1   |
| Verbandsgemeinde Kelberg    | 74                                   | .  | 1   |
| Arbach                      | .                                    | .  | 1   |
| Beinhausen                  | .                                    | .  | 1   |
| Bereborn                    | .                                    | .  | 1   |
| Berenbach                   | .                                    | .  | 1   |
| Bodenbach                   | .                                    | 122                                      | 1   |
| Bongard                     | .                                    | 116                                      | 1   |
| Borler                      | .                                    | .  | 1   |
| Boxberg                     | .                                    | .  | 1   |
| Brücktal                    | .                                    | .  | 2   |
| Drees                       | .                                    | .  | 1   |
| Gelenberg                   | 87                                   | 128                                      | 1   |
| Gunderath                   | .                                    | .  | 1   |
| Horperath                   | .                                    | .  | 1   |
| Höchstberg                  | .                                    | .  | 1   |
| Hörschhausen                | .                                    | .  | 1   |
| Kaperich                    | .                                    | .  | 1   |
| Katzwinkel                  | 87                                   | .  | 1   |
| Kelberg                     | 65                                   | 119                                      | 1   |
| Kirsbach                    | .                                    | .  | 1   |
| Kolverath                   | .                                    | .  | 1   |
| Kötterichen                 | .                                    | 114                                      | 1   |
| Lirstal                     | .                                    | 100                                      | 1   |
| Mannebach                   | .                                    | .  | 1   |
| Mosbruch                    | 90                                   | .  | 1   |
| Neichen                     | .                                    | .  | 1   |
| Nitz                        | .                                    | .  | 2   |
| Oberelz                     | .                                    | .  | 1   |
| Reimerath                   | .                                    | .  | 1   |
| Retterath                   | .                                    | .  | 1   |
| Sassen                      | .                                    | .  | 1   |
| Uersfeld                    | .                                    | .  | 1   |
| Ueß                         | .                                    | .  | 1   |
| Welcherath                  | .                                    | .  | 1   |
| Verbandsgemeinde Obere Kyll | 72                                   | 111                                      | 1   |
| Birgel                      | .                                    | .  | 1   |
| Esch                        | .                                    | .  | 1   |
| Feusdorf                    | 80                                   | 120                                      | 1   |

## Noch: 3.1 Gebäude- und Wohnungskennzahlen im regionalen Vergleich

| Gebiet                       | Kennzahlen für Gebäude und Wohnungen |  |   |
|------------------------------|--------------------------------------|--|---|
|                              | Eigentümerquote<br>(Wohnungen)       | Durchschnittliche<br>Wohnungsgröße in m² | Durchschnittliche Anzahl<br>der Wohnungen je<br>Wohngebäude |
|                              | %                                    | m²                                       | Anzahl  |
| Gönnersdorf                  | .                                    | .  | 1   |
| Hallschlag                   | .                                    | .  | 1   |
| Jünkerath                    | 62                                   | .  | 1   |
| Kerschenbach                 | .                                    | .  | 1   |
| Lissendorf                   | 67                                   | 99                                       | 1   |
| Ormont                       | .                                    | .  | 1   |
| Reuth                        | .                                    | .  | 2   |
| Scheid                       | 88                                   | .  | 1   |
| Schüller                     | .                                    | .  | 1   |
| Stadtkyll                    | .                                    | .  | 1   |
| Steffeln                     | .                                    | .  | 1   |
| <b>Landkreis Vulkaneifel</b> | 68,6                                 | .  | 1,4   |
| <b>Rheinland-Pfalz</b>       | 57,1                                 | 104,2                                    | 1,7   |
| <b>Deutschland</b>           | 45,9                                 | 91,4                                     | 2,1   |

Die Kennzahlen wurden durch Division von Originalergebnissen vor Geheimhaltung errechnet. Kennzahlwerte, die Rückschlüsse auf diese Originalergebnisse ermöglichen würden, wurden gesperrt.

Weitere Informationen zur jeweiligen Berechnung sind dem Bereich der Definitionen zu entnehmen.

## 3.2 Weitere Wohnungskennzahlen im regionalen Vergleich

| Gebiet                             | Kennzahlen für Wohnungen                  |                             |   |
|------------------------------------|---|-----------------------------|---|
|                                    | Anteil des selbst genutzten Wohneigentums | Leerstandsquote (Wohnungen) | Anteil des zu Wohnzwecken vermieteten Wohneigentums (auch mietfrei) |
|                                    | %   | %                           | %   |
| <b>Verbandsgemeinde Daun</b>       | 63  | 4                           | 33  |
| Betteldorf                         | .   | .                           | .   |
| Bleckhausen                        | .   | .                           | .   |
| Brockscheid                        | .   | .                           | .   |
| Darscheid                          | .   | .                           | .   |
| Daun, Stadt                        | 49  | 3                           | 48  |
| Demerath                           | .   | 6                           | 17  |
| Deudesfeld                         | .   | .                           | 20  |
| Dockweiler                         | .   | .                           | .   |
| Dreis-Brück                        | .   | 5                           | 21  |
| Ellscheid                          | .   | .                           | .   |
| Gefell                             | .   | -                           | .   |
| Gillenfeld                         | 63  | 5                           | 32  |
| Hinterweiler                       | .   | .                           | .   |
| Hörscheid                          | .   | .                           | .   |
| Immerath                           | .   | 5                           | .   |
| Kirchweiler                        | .   | 6                           | .   |
| Kradenbach                         | .   | .                           | .   |
| Mehren                             | 59  | 5                           | 36  |
| <b>Meisburg</b>                    | .   | .                           | .   |
| Mückeln                            | .   | .                           | 24  |
| Nerdlen                            | .   | 4                           | .   |
| Niederstadtfeld                    | 76  | .                           | .   |
| Oberstadtfeld                      | .   | .                           | .   |
| Sarmersbach                        | .   | .                           | .   |
| Saxler                             | 69  | .                           | .   |
| Schalkenmehren                     | .   | .                           | .   |
| Schutz                             | .   | .                           | .   |
| Schönbach                          | .   | .                           | .   |
| Steineberg                         | 79  | .                           | .   |
| Steiningen                         | 69  | .                           | .   |
| Strohn                             | .   | .                           | .   |
| Strotzbüsch                        | 69  | .                           | .   |
| Udler                              | .   | .                           | .   |
| Utzerath                           | .   | .                           | 13  |
| Wallenborn                         | .   | 7                           | .   |
| Weidenbach                         | .   | .                           | .   |
| Winkel (Eifel)                     | .   | .                           | .   |
| Üdersdorf                          | 71  | 4                           | 25  |
| <b>Verbandsgemeinde Gerolstein</b> | 64  | 5                           | 31  |
| Berlingen                          | .   | .                           | .   |
| Birresborn                         | .   | 7                           | .   |
| Densborn                           | .   | .                           | .   |
| Duppach                            | .   | 9                           | .   |
| Gerolstein, Stadt                  | 57  | 5                           | 39  |
| Hohenfels-Essingen                 | .   | 4                           | .   |
| Kalenborn-Scheuern                 | .   | .                           | .   |
| Kopp                               | .   | .                           | .   |
| Mürtenbach                         | 68  | .                           | .   |
| Neroth                             | 75  | .                           | .   |
| Pelm                               | 67  | .                           | .   |



## Noch: 3.2 Weitere Wohnungskennzahlen im regionalen Vergleich

| Gebiet                      | Kennzahlen für Wohnungen                  |                             |   |
|-----------------------------|---|-----------------------------|---|
|                             | Anteil des selbst genutzten Wohneigentums | Leerstandsquote (Wohnungen) | Anteil des zu Wohnzwecken vermieteten Wohneigentums (auch mietfrei) |
|                             | %   | %                           | %   |
| Rockeskyll                  | .   | .                           | .   |
| Salm                        | .   | .                           | .   |
| Verbandsgemeinde Hillesheim | 67  | 4                           | 29  |
| Basberg                     | .   | .                           | .   |
| Berndorf                    | 75  | .                           | .   |
| Dohm-Lammersdorf            | .   | .                           | .   |
| Hillesheim, Stadt           | 55  | .                           | 42  |
| Kerpen (Eifel)              | .   | 7                           | .   |
| Nohn                        | .   | .                           | .   |
| Oberbettingen               | .   | 1                           | .   |
| Oberehe-Stroheich           | 82  | .                           | 15  |
| Walsdorf                    | .   | 6                           | .   |
| Wiesbaum                    | .   | .                           | .   |
| Üxheim                      | 74  | .                           | .   |
| Verbandsgemeinde Kelberg    | 71  | 5                           | 24  |
| Arbach                      | .   | .                           | .   |
| Beinhausen                  | .   | -                           | .   |
| Bereborn                    | .   | .                           | .   |
| Berenbach                   | .   | .                           | .   |
| Bodenbach                   | .   | 3                           | .   |
| Bongard                     | 71  | .                           | .   |
| Borler                      | .   | .                           | .   |
| Boxberg                     | .   | .                           | 25  |
| Brücktal                    | .   | .                           | .   |
| Drees                       | .   | .                           | .   |
| Gelenberg                   | .   | .                           | .   |
| Gunderath                   | .   | .                           | .   |
| Horperath                   | .   | .                           | .   |
| Höchstberg                  | .   | .                           | .   |
| Hörschhausen                | .   | .                           | .   |
| Kaperich                    | .   | .                           | .   |
| Katzwinkel                  | .   | .                           | 13  |
| Kelberg                     | 61  | .                           | .   |
| Kirsbach                    | .   | -                           | .   |
| Kolverath                   | .   | .                           | .   |
| Kötterichen                 | .   | .                           | 23  |
| Lirstal                     | .   | .                           | .   |
| Mannebach                   | .   | .                           | .   |
| Mosbruch                    | .   | .                           | .   |
| Neichen                     | .   | .                           | .   |
| Nitz                        | .   | .                           | .   |
| Oberelz                     | .   | .                           | .   |
| Reimerath                   | .   | .                           | .   |
| Retterath                   | 74  | .                           | 21  |
| Sassen                      | .   | .                           | .   |
| Uersfeld                    | .   | .                           | .   |
| Ueß                         | .   | -                           | .   |
| Welcherath                  | .   | .                           | .   |
| Verbandsgemeinde Obere Kyll | 67  | 7                           | 26  |
| Birgel                      | .   | 7                           | .   |
| Esch                        | .   | .                           | .   |

## Noch: 3.2 Weitere Wohnungskennzahlen im regionalen Vergleich

| Gebiet                       | Kennzahlen für Wohnungen                  |                             |   |
|------------------------------|---|-----------------------------|---|
|                              | Anteil des selbst genutzten Wohneigentums | Leerstandsquote (Wohnungen) | Anteil des zu Wohnzwecken vermieteten Wohneigentums (auch mietfrei) |
|                              | %   | %                           | %   |
| Feusdorf                     | .   | .                           | .   |
| Gönnersdorf                  | .   | .                           | .   |
| Hallschlag                   | .   | .                           | .   |
| Jünkerath                    | .   | .                           | 35  |
| Kerschenbach                 | 78  | .                           | .   |
| Lissendorf                   | .   | .                           | .   |
| Ormont                       | .   | 4                           | .   |
| Reuth                        | .   | 4                           | .   |
| Scheid                       | .   | .                           | 12  |
| Schüller                     | .   | .                           | .   |
| Stadtkyll                    | .   | .                           | .   |
| Steffeln                     | .   | .                           | .   |
| <b>Landkreis Vulkaneifel</b> | 65,3                                      | 4,9                         | 29,8  |
| <b>Rheinland-Pfalz</b>       | 54,7                                      | 4,3                         | 41  |
| <b>Deutschland</b>           | 43,9                                      | 4,4                         | 51,7  |

Die Kennzahlen wurden durch Division von Originalergebnissen vor Geheimhaltung errechnet. Kennzahlwerte, die Rückschlüsse auf diese Originalergebnisse ermöglichen würden, wurden gesperrt.

Weitere Informationen zur jeweiligen Berechnung sind dem Bereich der Definitionen zu entnehmen.

#### 4.1 Haushalte nach Typ des privaten Haushalts (nach Familien) und Art der Wohnungsnutzung, Fläche der Wohnung und Zahl der Räume

|  | Insgesamt | Typ des privaten Haushalts (nach Familien) |                     |                     |                              |  |
|--|-----------|--|---------------------|---------------------|------------------------------|--|
|  |           | Einpersonenhaushalte<br>(Singlehaushalte)  | Paare ohne Kind(er) | Paare mit Kind(ern) | Alleinerziehende Elternteile | Mehrpersonenhaushalte ohne Kernfamilie |
|  | Anzahl    | Anzahl                                     | Anzahl              | Anzahl              | Anzahl                       | Anzahl                                 |
| <b>Insgesamt</b>                         |           |  |                     |                     |                              |  |
| Insgesamt                                | 104       | 24   | 31                  | 34                  | 15                           | -                                      |
| <b>Art der Wohnungsnutzung</b>           |           |  |                     |                     |                              |  |
| Von Eigentümer/-in bewohnt               | 87        | 21   | 28                  | 27                  | 11                           | -                                      |
| Zu Wohnzwecken vermietet (auch mietfrei) | 14        | 3  | -                   | 7                   | 4                            | -                                      |
| <b>Fläche der Wohnung in m²</b>          |           |  |                     |                     |                              |  |
| Unter 40                                 | -         | -  | -                   | -                   | -                            | -                                      |
| 40 - 59                                  | 3         | 3  | -                   | -                   | -                            | -                                      |
| 60 - 79                                  | 13        | 3  | -                   | 6                   | 4                            | -                                      |
| 80 - 99                                  | 15        | 9  | 3                   | 3                   | -                            | -                                      |
| 100 - 119                                | 22        | 3  | 12                  | 7                   | -                            | -                                      |
| 120 - 139                                | (13)      | 6  | -                   | 3                   | 4                            | -                                      |
| 140 - 159                                | 15        | -  | 3                   | 9                   | 3                            | -                                      |
| 160 - 179                                | 13        | -  | (13)                | -                   | -                            | -                                      |
| 180 - 199                                | -         | -  | -                   | -                   | -                            | -                                      |
| 200 und mehr                             | 10        | -  | -                   | 6                   | 4                            | -                                      |
| <b>Zahl der Räume</b>                    |           |  |                     |                     |                              |  |
| 1 Raum                                   | -         | -  | -                   | -                   | -                            | -                                      |
| 2 Räume                                  | -         | -  | -                   | -                   | -                            | -                                      |
| 3 Räume                                  | 6         | 3  | -                   | 3                   | -                            | -                                      |
| 4 Räume                                  | 18        | 3  | 4                   | 7                   | 4                            | -                                      |
| 5 Räume                                  | 9         | 3  | -                   | 6                   | -                            | -                                      |
| 6 Räume                                  | 28        | 9  | 9                   | 6                   | 4                            | -                                      |
| 7 und mehr Räume                         | 43        | 6  | (18)                | 12                  | 7                            | -                                      |

Nicht ausgewiesen werden unter „Art der Wohnungsnutzung“ Haushalte in Wohnungen, die als Ferien- und Freizeitwohnungen genutzt werden. Bei der Untergliederung nach den anderen Wohnungsmerkmalen sind diese allerdings enthalten.

Bei den ausgewiesenen Haushaltszahlen sind Haushalte in Diplomatenwohnungen/Wohnungen ausländischer Streitkräfte nur in der "Insgesamt-Zeile" berücksichtigt.

#### 4.2 Haushalte nach Größe des privaten Haushalts und Art der Wohnungsnutzung, Fläche der Wohnung und Zahl der Räume

|  | Insgesamt | Größe des privaten Haushalts |            |            |            |            |                     |
|--|-----------|------------------------------|------------|------------|------------|------------|---------------------|
|  |           | 1 Person                     | 2 Personen | 3 Personen | 4 Personen | 5 Personen | 6 und mehr Personen |
|  | Anzahl    | Anzahl                       | Anzahl     | Anzahl     | Anzahl     | Anzahl     | Anzahl              |
| <b>Insgesamt</b>                         |           |                              |            |            |            |            |                     |
| Insgesamt                                | 104       | 24                           | 35         | 26         | 15         | 4          | -                   |
| <b>Art der Wohnungsnutzung</b>           |           |                              |            |            |            |            |                     |
| Von Eigentümer/-in bewohnt               | 87        | 21                           | 28         | 23         | 15         | -          | -                   |
| Zu Wohnzwecken vermietet (auch mietfrei) | 14        | 3                            | 4          | 3          | -          | 4          | -                   |
| <b>Fläche der Wohnung in m²</b>          |           |                              |            |            |            |            |                     |
| Unter 40                                 | -         | -                            | -          | -          | -          | -          | -                   |
| 40 - 59                                  | 3         | 3                            | -          | -          | -          | -          | -                   |
| 60 - 79                                  | 13        | 3                            | 4          | 3          | 3          | -          | -                   |
| 80 - 99                                  | 15        | 9                            | 3          | 3          | -          | -          | -                   |
| 100 - 119                                | 22        | 3                            | 12         | -          | 3          | 4          | -                   |
| 120 - 139                                | (13)      | 6                            | -          | 4          | 3          | -          | -                   |
| 140 - 159                                | 15        | -                            | 3          | 9          | 3          | -          | -                   |
| 160 - 179                                | 13        | -                            | (13)       | -          | -          | -          | -                   |
| 180 - 199                                | -         | -                            | -          | -          | -          | -          | -                   |
| 200 und mehr                             | 10        | -                            | -          | 7          | 3          | -          | -                   |
| <b>Zahl der Räume</b>                    |           |                              |            |            |            |            |                     |
| 1 Raum                                   | -         | -                            | -          | -          | -          | -          | -                   |
| 2 Räume                                  | -         | -                            | -          | -          | -          | -          | -                   |
| 3 Räume                                  | 6         | 3                            | -          | -          | 3          | -          | -                   |
| 4 Räume                                  | 18        | 3                            | 8          | 3          | -          | 4          | -                   |
| 5 Räume                                  | 9         | 3                            | -          | -          | 6          | -          | -                   |
| 6 Räume                                  | 28        | 9                            | 9          | 10         | -          | -          | -                   |
| 7 und mehr Räume                         | 43        | 6                            | 18         | 13         | 6          | -          | -                   |

Nicht ausgewiesen werden unter „Art der Wohnungsnutzung“ Haushalte in Wohnungen, die als Ferien- und Freizeitwohnungen genutzt werden. Bei der Untergliederung nach den anderen Wohnungsmerkmalen sind diese allerdings enthalten.

Bei den ausgewiesenen Haushaltszahlen sind Haushalte in Diplomatenwohnungen/Wohnungen ausländischer Streitkräfte nur in der "Insgesamt-Zeile" berücksichtigt.

## 4.3 Haushalte nach Seniorenstatus des privaten Haushalts und Art der Wohnungsnutzung, Fläche der Wohnung und Zahl der Räume

|  | Insgesamt | Seniorenstatus eines privaten Haushalts      |  |                                |
|--|-----------|--|--|--------------------------------|
|  |           | Haushalte mit ausschließlich Senioren/-innen | Haushalte mit Senioren/-innen und Jüngeren | Haushalte ohne Senioren/-innen |
|  | Anzahl    | Anzahl                                       | Anzahl                                     | Anzahl                         |
| <b>Insgesamt</b>                         |           |  |  |                                |
| Insgesamt                                | 104       | (30)   | (9)  | 65                             |
| <b>Art der Wohnungsnutzung</b>           |           |  |  |                                |
| Von Eigentümer/-in bewohnt               | 87        | (30)   | (9)  | 48                             |
| Zu Wohnzwecken vermietet (auch mietfrei) | 14        | -  | -  | 14                             |
| <b>Fläche der Wohnung in m²</b>          |           |  |  |                                |
| Unter 40                                 | -         | -  | -  | -                              |
| 40 - 59                                  | 3         | -  | -  | 3                              |
| 60 - 79                                  | 13        | 3  | 3  | 7                              |
| 80 - 99                                  | 15        | 9  | 3  | 3                              |
| 100 - 119                                | 22        | 9  | -  | 13                             |
| 120 - 139                                | (13)      | 3  | -  | 10                             |
| 140 - 159                                | 15        | -  | -  | 15                             |
| 160 - 179                                | 13        | 6  | 3  | 4                              |
| 180 - 199                                | -         | -  | -  | -                              |
| 200 und mehr                             | 10        | -  | -  | 10                             |
| <b>Zahl der Räume</b>                    |           |  |  |                                |
| 1 Raum                                   | -         | -  | -  | -                              |
| 2 Räume                                  | -         | -  | -  | -                              |
| 3 Räume                                  | 6         | -  | -  | 6                              |
| 4 Räume                                  | 18        | 3  | 3  | 12                             |
| 5 Räume                                  | 9         | 3  | -  | 6                              |
| 6 Räume                                  | 28        | (15)   | 3  | 10                             |
| 7 und mehr Räume                         | 43        | 9  | 3  | 31                             |

Nicht ausgewiesen werden unter „Art der Wohnungsnutzung“ Haushalte in Wohnungen, die als Ferien- und Freizeitwohnungen genutzt werden. Bei der Untergliederung nach den anderen Wohnungsmerkmalen sind diese allerdings enthalten.

Bei den ausgewiesenen Haushaltszahlen sind Haushalte in Diplomatenwohnungen/Wohnungen ausländischer Streitkräfte nur in der "Insgesamt-Zeile" berücksichtigt.

## Definitionen

### Verwendete Symbolik

| Symbol   | Erläuterung  |
|--|--|
| –  | Nichts vorhanden <sup>1)</sup>   |
| 0  | Weniger als die Hälfte von 1 in der letzten besetzten Stelle, jedoch mehr als nichts                                 |
| ( )  | Aussagewert eingeschränkt, da der Zahlenwert durch das Geheimhaltungsverfahren relativ stark verändert wurde         |
| .  | Keine Angabe, da der Zahlenwert geheim zu halten ist oder durch das Geheimhaltungsverfahren zu stark verändert wurde |
| Abweichungen in den Summen durch Runden der Zahlen |  |

| Merkmal   | Definition   |
|---|--|
| Anteil der zu Wohnzwecken vermieteten Wohnungen (auch mietfrei) | Der Anteil der zu Wohnzwecken vermieteten Wohnungen (auch mietfrei) stellt den Anteil der zu Wohnzwecken vermieteten (oder mietfrei überlassenen) Wohnungen an allen bewohnten und leer stehenden Wohnungen dar. Nicht berücksichtigt sind: Ferien- und Freizeitwohnungen, Diplomatenwohnungen/ Wohnungen ausländischer Streitkräfte sowie gewerblich genutzte Wohnungen. Die Berechnung erfolgt für Wohnungen in Wohngebäuden (ohne Wohnheime).   |
| Anteil des selbstgenutzten Wohneigentums                        | Der Anteil des selbstgenutzten Wohneigentums stellt den Anteil der von Eigentümerinnen/ Eigentümern bewohnten Wohnungen an allen bewohnten und leer stehenden Wohnungen dar. Nicht berücksichtigt sind: Ferien- und Freizeitwohnungen, Diplomatenwohnungen/ Wohnungen ausländischer Streitkräfte sowie gewerblich genutzte Wohnungen. Die Berechnung erfolgt für Wohnungen in Wohngebäuden (ohne Wohnheime).   |
| Art der Wohnungsnutzung   | <p>Die Art der Wohnungsnutzung beschreibt, ob und von wem (Mieter/-in oder Eigentümer/-in) die Wohnung zum Stichtag genutzt wird.</p> <p><b>Von Eigentümer/-in bewohnt</b></p> <p>► Wenn mindestens eine/-r der Bewohner/-innen Eigentümer/-in der Wohnung ist.</p> <p><b>Zu Wohnzwecken vermietet (auch mietfrei)</b></p> <p>► Wenn keine/-r der Bewohner/-innen Eigentümer/-in der Wohnung ist, unabhängig davon, ob für die Wohnung Miete gezahlt wird oder diese mietfrei überlassen ist.</p> <p><b>Ferien- und Freizeitwohnung</b></p> <p>► Wohnung, in der Personen lediglich ihre Freizeit verbringen (z. B. am Wochenende, während des Urlaubs, der Ferien usw.). Sie kann von einem privaten Eigentümer/ einer privaten Eigentümerin selbst genutzt oder dauerhaft an eine dritte Person zur Freizeitnutzung vermietet (oder kostenlos überlassen) werden. Ferienwohnungen, die ständig gewerblich-hotelmäßig genutzt werden, gehören nicht dazu.</p> <p><b>Leer stehend</b></p> <p>► Wenn die Wohnung am Stichtag 9. Mai 2011 weder zu Wohnzwecken vermietet (auch mietfrei) ist, noch von dem Eigentümer/ der Eigentümerin selbst genutzt wird und auch keine Ferien- und Freizeitwohnung ist. Wenn die Wohnung wegen Umbau/ Modernisierung – bei Weiterbestehen des Mietverhältnisses – vorübergehend nicht genutzt werden kann, gilt diese Wohnung nicht als leer stehend.</p> <p><b>Diplomaten-/ Streitkräftewohnung</b></p> <p>► Eine Diplomatenwohnung/ Wohnung ausländischer Streitkräfte liegt immer dann vor, wenn mindestens einer der Bewohner oder eine der Bewohnerinnen einer ausländischen diplomatischen Vertretung, den ausländischen Streitkräften o. Ä. angehört, unabhängig davon, ob es sich dabei um Eigentümer/-innen oder Mieter/-innen handelt.</p> |

1) Dies kann ggf. durch das angewendete Geheimhaltungsverfahren bedingt sein.

| Merkmal                 | Definition  |
|-------------------------|---|
| Art des Gebäudes        | <p>Das Merkmal gibt die Art des Gebäudes an. Es wird unter anderem unterschieden zwischen Gebäuden, die überwiegend Wohnraum enthalten und Gebäuden, die überwiegend zu Geschäftszwecken genutzt werden.</p> <p><b>Gebäude mit Wohnraum</b></p> <p>► Für längere Dauer errichtete Bauwerke, die entweder vollständig oder teilweise für die Wohnversorgung von Haushalten bestimmt sind. Hierzu zählen auch administrative oder gewerblich genutzte Gebäude, wenn in ihnen mindestens eine zu Wohnzwecken genutzte Wohnung vorhanden ist. Gebäude mit Wohnraum gliedern sich in Wohngebäude und sonstige Gebäude mit Wohnraum.</p> <p><b>Wohngebäude</b></p> <p>► Gebäude, die mindestens zur Hälfte der Gesamtnutzfläche zu Wohnzwecken genutzt werden. Zu den Wohngebäuden gehören auch die Wohnheime (mit eigener Haushaltsführung der Bewohner/-innen).</p> <p><b>Wohngebäude (ohne Wohnheime)</b></p> <p>► Gebäude, die mindestens zur Hälfte der Gesamtnutzfläche zu Wohnzwecken genutzt werden (hier: ohne Wohnheime).</p> <p><b>Wohnheime (mit eigener Haushaltsführung der Bewohner/-innen)</b></p> <p>► Wohnheime sind Wohngebäude, die primär den Wohnbedürfnissen bestimmter Bevölkerungskreise dienen. Wohnheime besitzen Gemeinschaftsräume. Die Bewohner/-innen von Wohnheimen führen einen eigenen Haushalt.</p> <p><b>Sonstige Gebäude mit Wohnraum</b></p> <p>► Gebäude, in denen weniger als die Hälfte der Gesamtnutzfläche für Wohnzwecke genutzt wird, z. B. weil sich im Gebäude überwiegend Läden oder Büros befinden.</p> <p><b>Bewohnte Unterkünfte</b></p> <p>► Bewohnte Unterkünfte sind behelfsmäßige Bauten. Hierzu zählen z. B. Wohnbaracken, Bauwagen, Wohnwagen (z. B. auf Campingplätzen), Gartenlauben, Schrebergartenhütten, Jagdhütten, Weinberghütten, Almhütten, fest verankerte Wohnschiffe und Wohncontainer, sofern diese dauerhaft bewohnt werden.</p> |
| Auskunftspflichtige     | <p>Im Rahmen der Gebäude- und Wohnungszählung waren alle Eigentümer/-innen, Verwalter/-innen sowie sonstigen Verfügungs- und Nutzungsberechtigten der Gebäude und Wohnungen auskunftspflichtig.</p>   |
| Ausstattung der Wohnung | <p>Das Merkmal bezeichnet die Ausstattung in der Wohnung hinsichtlich Badewanne oder Dusche und WC. Ein WC ist eine Toilette mit Wasserspülung. Mit Badewanne/ Dusche sind eine fest eingebaute Badewanne oder eine fest eingebaute Dusche gemeint; diese verfügen über feste Wasserzu- und -abflussrohre.</p> <p>Es wird unterschieden zwischen:</p> <p><b>Badewanne/ Dusche und WC vorhanden</b><br/> <b>Badewanne/ Dusche und WC nicht vorhanden</b><br/> <b>Badewanne/ Dusche vorhanden, WC nicht vorhanden</b><br/> <b>Badewanne/ Dusche nicht vorhanden, WC vorhanden</b></p>   |
| Baujahr                 | <p>Mit Baujahr ist das Jahr der Bezugsfertigstellung des Gebäudes gemeint. Bei komplett zerstörten und wieder aufgebauten Gebäuden gilt das Jahr des Wiederaufbaus als Baujahr.</p> <p>Es werden folgende Klasseneinteilungen verwendet:</p> <p><b>Jahrzwanzigste</b></p> <ul style="list-style-type: none"> <li>– Vor 1950</li> <li>– 1950 – 1969</li> <li>– 1970 – 1989</li> <li>– 1990 und später</li> </ul> <p><b>Mikrozensusklassen:</b></p> <ul style="list-style-type: none"> <li>– Vor 1919</li> <li>– 1919 – 1948</li> <li>– 1949 – 1978</li> <li>– 1979 – 1986</li> <li>– 1987 – 1990</li> <li>– 1991 – 1995</li> <li>– 1996 – 2000</li> <li>– 2001 – 2004</li> <li>– 2005 – 2008</li> <li>– 2009 und später</li> </ul>   |

| Merkmal   | Definition   |
|---|--|
| Durchschnittliche Anzahl der Wohnungen je Wohngebäude | Die durchschnittliche Anzahl der Wohnungen je Wohngebäude ist das Verhältnis zwischen der Gesamtzahl der Wohnungen und der Gesamtzahl der Wohngebäude (ohne Wohnheime). Die Berechnung erfolgt für Wohnungen in Wohngebäuden (ohne Wohnheime).   |
| Durchschnittliche Wohnungsgröße in m <sup>2</sup>     | Die durchschnittliche Wohnungsgröße in m <sup>2</sup> ist das Verhältnis zwischen der Gesamtfläche in m <sup>2</sup> und der Gesamtzahl der Wohnungen. Nicht berücksichtigt sind: Diplomatenwohnungen/ Wohnungen ausländischer Streitkräfte sowie gewerblich genutzte Wohnungen. Die Berechnung erfolgt für Wohnungen in Wohngebäuden (ohne Wohnheime).  |
| Eigentümerquote                                       | Die Eigentümerquote stellt den Anteil der von Eigentümerinnen/ Eigentümern bewohnten Wohnungen an allen bewohnten Wohnungen dar. Nicht berücksichtigt sind: Leer stehende Wohnungen, Ferien- und Freizeitwohnungen, Diplomatenwohnungen/ Wohnungen ausländischer Streitkräfte sowie gewerblich genutzte Wohnungen. Die Berechnung erfolgt für Wohnungen in Wohngebäuden (ohne Wohnheime).  |
| Eigentumsform des Gebäudes                            | <p>Das Merkmal bildet ab, wem das Eigentum an dem Gebäude (nicht der einzelnen Wohnung) rechtlich zusteht. Dies können Privatpersonen oder juristische Personen sein.</p> <p><b>Gemeinschaft von Wohnungseigentümern/ -innen</b></p> <p>► Gilt für Gebäude mit Eigentumswohnungen, in denen den Eigentümern/-innen Sondereigentum an einer Wohnung in Verbindung mit dem Miteigentumsanteil am gemeinschaftlichen Eigentum zusteht.</p> <p><b>Privatperson/-en</b></p> <p>► Alle natürlichen Personen. Dies können Einzelpersonen, Paare oder sonstige Gruppen von Personen sein, z. B. Erbengemeinschaften.</p> <p><b>Wohnungsgenossenschaft</b></p> <p>► Alle Wohnungsunternehmen, die die Rechtsform einer Genossenschaft haben.</p> <p><b>Kommune oder Kommunales Wohnungsunternehmen</b></p> <p>► Unternehmen oder Einrichtung, bei denen die Kommune mit mehr als 50 % Nennkapital oder Stimmrecht beteiligt ist.</p> <p><b>Privatwirtschaftliches Wohnungsunternehmen</b></p> <p>► Alle privatrechtlichen Wohnungsunternehmen ohne Genossenschaften.</p> <p><b>Anderes privatwirtschaftliches Unternehmen</b></p> <p>► Alle privatrechtlichen Unternehmen, in deren Eigentum sich Wohnungen befinden, deren primärer Erwerbszweck aber nicht die Wohnungsvermietung ist (z. B. Banken, Versicherungen, Fonds).</p> <p><b>Bund oder Land</b></p> <p>► Unternehmen oder Einrichtung, bei denen der Bund oder das Land mit mehr als 50 % Nennkapital oder Stimmrecht beteiligt ist.</p> <p><b>Organisation ohne Erwerbszweck</b></p> <p>► z. B. Kirche</p> |
| Erhebungseinheiten                                    | Bei der Gebäude- und Wohnungszählung wurden alle Gebäude mit Wohnraum, bewohnte Unterkünfte und Wohnungen erhoben.   |
| Fläche der Wohnung in m <sup>2</sup>                  | <p>Grundfläche der gesamten Wohnung in m<sup>2</sup>. Zur Wohnung zählen auch außerhalb des eigentlichen Wohnungsabschlusses liegende Räume (z. B. Mansarden) sowie zu Wohnzwecken ausgebauter Keller- und Bodenräume.</p> <p>Zur Ermittlung der Wohnfläche sind anzurechnen:</p> <ul style="list-style-type: none"> <li>– voll: die Grundflächen von Räumen/ Raumteilen mit einer lichten Höhe von mindestens 2 Metern;</li> <li>– zur Hälfte: die Grundflächen von Räumen/ Raumteilen mit einer lichten Höhe von mindestens 1 Meter, aber weniger als 2 Metern; unbeheizbare Wintergärten, Schwimmbäder und ähnliche nach allen Seiten geschlossene Räume;</li> <li>– in der Regel zu einem Viertel, höchstens jedoch zur Hälfte: die Flächen von Balkonen, Loggien, Dachgärten, Terrassen.</li> </ul> <p>Die Fläche wird in 20 m<sup>2</sup>-Intervallen angegeben.</p>   |



| Merkmal                      | Definition   |
|------------------------------|--|
| Gebäudetyp                   | <p>Das Merkmal gibt die Bauart des Gebäudes an.</p> <p><b>Freistehendes Haus</b></p> <p>► Freistehendes Gebäude, unabhängig davon, ob es sich um ein Ein- oder Mehrfamilienhaus handelt.</p> <p><b>Doppelhaushälfte</b></p> <p>► Gebäude, das mit genau einem anderen Gebäude aneinander gebaut ist, unabhängig davon, ob es sich dabei um Ein- oder Mehrfamilienhäuser handelt.</p> <p><b>Gereihtes Haus</b></p> <p>► Gebäude, das mit mindestens zwei anderen Gebäuden aneinander gebaut ist, unabhängig davon, ob es sich dabei um Ein- oder Mehrfamilienhäuser handelt. Die Gebäude müssen nicht baugleich sein, sie können auch seitlich oder in der Höhe versetzt sein. Reiheneckhäuser zählen auch hierzu.</p> <p><b>Anderer Gebäudetyp</b></p> <p>► Alle Arten von Gebäuden, die nicht freistehendes Haus, Doppel- oder Reihnhaus sind sowie alle Arten von bewohnten Unterkünften.</p>  |
| Größe des privaten Haushalts | <p>Dieses Merkmal gibt die Anzahl der in einem privaten Haushalt lebenden Personen an.</p> <p><b>1 Person</b></p> <p><b>2 Personen</b></p> <p><b>3 Personen</b></p> <p><b>4 Personen</b></p> <p><b>5 Personen</b></p> <p><b>6 und mehr Personen</b></p>  |
| Heizungsart                  | <p>Das Merkmal bezeichnet die überwiegende Heizungsart im Gebäude.</p> <p><b>Fernheizung (Fernwärme)</b></p> <p>► Das Gebäude wird von einem zentralen Fernheizwerk aus mit Wärme versorgt (sog. Fernwärme).</p> <p><b>Etagenheizung</b></p> <p>► Unter einer Etagenheizung versteht man eine zentrale Heizanlage für sämtliche Räume einer abgeschlossenen Wohnung, wobei sich die Heizquelle meist innerhalb dieser Wohnung befindet, z. B. Gastherme.</p> <p><b>Blockheizung</b></p> <p>► Eine Blockheizung liegt vor, wenn ein Häuserblock durch ein zentrales Heizsystem beheizt wird und die Heizquelle sich in bzw. an einem der Gebäude oder in deren unmittelbarer Nähe befindet (sog. Nahwärme).</p> <p><b>Zentralheizung</b></p> <p>► Bei einer Zentralheizung werden sämtliche Wohneinheiten eines Gebäudes von einer zentralen Heizstelle, die sich innerhalb des Gebäudes (in der Regel im Keller) befindet, beheizt.</p> <p><b>Einzel-/ Mehrraumöfen (auch Nachtspeicherheizung)</b></p> <p>► Einzelöfen (z. B. Kohle- oder Nachtspeicheröfen) beheizen jeweils nur einen Raum, in dem sie stehen. In der Regel sind sie fest installiert. Ein Mehrraumofen (z. B. Kachelofen) beheizt gleichzeitig mehrere Räume (auch durch Luftkanäle).</p> <p><b>Keine Heizung im Gebäude oder in den Wohnungen</b></p> |
| Kernfamilie                  | <p>Eine Kernfamilie besteht aus zwei oder mehr Personen, die zu demselben privaten Haushalt gehören und setzt sich zusammen aus der Bezugsperson des privaten Haushalts – das heißt eine nach Alter, Familienstand und Geschlecht festgelegte zentrale Person des privaten Haushalts – und mindestens einer weiteren Person, z. B. der Partnerin/ dem Partner oder einem Kind der Bezugsperson. Dieses Familienkonzept beschränkt die Beziehungen zwischen Vorfahren und Nachfahren auf direkte Beziehungen (ersten Grades), das heißt auf Beziehungen zwischen Eltern und Kindern.</p>  |
| Kind                         | <p>Unter Kind ist ein leiblicher Sohn bzw. ein Stief- oder Adoptivsohn oder eine leibliche Tochter bzw. eine Stief- oder Adoptivtochter (ungeachtet des Alters) zu verstehen, dessen bzw. deren üblicher Aufenthaltsort sich im privaten Haushalt mindestens eines Elternteils befindet und ein Elternteil Bezugsperson und/ oder Partner/-in der Bezugsperson ist.</p>  |
| Leerstandsquote (Wohnungen)  | <p>Die Leerstandsquote (Wohnungen) stellt den Anteil der leer stehenden Wohnungen an allen bewohnten und leer stehenden Wohnungen dar. Nicht berücksichtigt sind: Ferien- und Freizeitwohnungen, Diplomatenwohnungen/ Wohnungen ausländischer Streitkräfte sowie gewerblich genutzte Wohnungen. Die Berechnung erfolgt für Wohnungen in Wohngebäuden (ohne Wohnheime).</p>   |

| Merkmal                                 | Definition   |
|---|--|
| Paar                                    | Der Begriff Paar umfasst Paare in einer Ehe, Paare in einer eingetragenen Lebenspartnerschaft und Paare in einer nichtehelichen Lebensgemeinschaft, die jeweils in einem privaten Haushalt zusammenleben. Ein Ehepaar ist ein gemäß gesetzlichem Familienstand zum Stichtag verheiratetes verschiedengeschlechtliches Paar in einem privaten Haushalt. Eine eingetragene Lebenspartnerschaft ist ein gemäß gesetzlichem Familienstand zum Stichtag rechtlich anerkanntes gleichgeschlechtliches Paar in einem privaten Haushalt. Eine nichteheliche Lebensgemeinschaft ist ein gemischtgeschlechtliches Paar in einem privaten Haushalt, das gemäß gesetzlichem Familienstand zum Stichtag nicht miteinander verheiratet war.  |
| Privater Haushalt                       | Ein privater Haushalt besteht aus mindestens einer Person. Zugrunde gelegt wird das „Konzept des gemeinsamen Wohnens“. Alle Personen, die unabhängig von ihrem Wohnstatus (Haupt-/Nebenwohnsitz) gemeinsam in einer Wohnung leben, gelten als Mitglieder desselben privaten Haushalts, sodass es einen privaten Haushalt pro belegter Wohnung gibt. Personen in Gemeinschafts- und Anstaltsunterkünften sind hier nicht enthalten, sondern nur Personen, die eine eigene Haushaltsführung aufweisen. Eine Person des privaten Haushalts wird als Bezugsperson – das heißt eine nach Alter, Familienstand und Geschlecht festgelegte zentrale Person des privaten Haushalts – bestimmt. Ausgehend von dieser Person werden der Haushaltstyp und die Stellung der weiteren Personen im privaten Haushalt bestimmt.   |
| Regionalschlüssel                       | <p>Der Regionalschlüssel kennzeichnet die hierarchische Struktur aller Verwaltungsebenen. Er wird einheitlich von den Statistischen Ämtern des Bundes und der Länder vergeben.</p> <p>Der Regionalschlüssel gliedert sich wie folgt:</p> <ul style="list-style-type: none"> <li>1. – 2. Stelle = Kennzahl des Bundeslandes</li> <li>3. Stelle = Kennzahl des Regierungsbezirks</li> <li>4. – 5. Stelle = Kennzahl des Kreises bzw. der kreisfreien Stadt</li> <li>6. – 9. Stelle = Verbandsschlüssel (in Brandenburg: Ämterschlüssel)</li> <li>10. – 12. Stelle = Gemeindekennzahl</li> </ul> <p>Der vierstellige Verbandsschlüssel weist durch die führende Ziffer auf die Art der Gemeinde hin:</p> <ul style="list-style-type: none"> <li>0 = verbandsfreie Gemeinde (in Brandenburg: amtsfreie Gemeinde),</li> <li>5 = verbandsangehörige Gemeinde (in Brandenburg: amtsangehörige Gemeinde),</li> <li>9 = gemeindefreies Gebiet.</li> </ul> <p>Die gemeindefreien Gebiete sind für den Zensus 2011 nicht relevant.</p> <p>Die Verwaltungsebene Regierungsbezirk ist nur für folgende Bundesländer verfügbar: Baden-Württemberg, Bayern, Hessen, Niedersachsen (hier: Statistische Region), Nordrhein-Westfalen und Sachsen.</p> <p>Die Verwaltungsebene Gemeindeverband ist nur für folgende Bundesländer verfügbar: Brandenburg (hier: Ämter), Mecklenburg-Vorpommern, Niedersachsen (hier: Samtgemeinde), Rheinland-Pfalz, Sachsen, Sachsen-Anhalt, Schleswig-Holstein und Thüringen.</p> |
| Seniorenstatus eines privaten Haushalts | <p>Dargelegt wird die Haushaltstruktur aller privaten Haushalte, wobei dies hier in Abhängigkeit vom Alter der in einem privaten Haushalt wohnhaften Personen erfolgt. Als Senioren/-innen gelten diejenigen Personen, welche zum Zensusstichtag 9. Mai 2011 das 65. Lebensjahr vollendet haben.</p> <p><b>Haushalte mit ausschließlich Senioren/-innen</b></p> <p><b>Haushalte mit Senioren/-innen und Jüngeren</b></p> <p><b>Haushalte ohne Senioren/-innen</b></p>  |
| Stichtagsbezogenheit der Merkmale       | Stichtag der Gebäude- und Wohnungszählung war der 9. Mai 2011. Alle Angaben beziehen sich auf diesen Zeitpunkt.  |

| Merkmal                                       | Definition   |
|---|--|
| Typ des privaten Haushalts<br>(nach Familien) | <p>Dieses Merkmal beschreibt, in welcher Konstellation die Personen eines privaten Haushalts gemeinschaftlich leben, mit Fokus auf die Existenz von Kindern im privaten Haushalt.</p> <p><b>Einpersonenhaushalte (Singlehaushalte)</b></p> <p>► Ein Einpersonenhaushalt bezeichnet einen privaten Haushalt mit einer allein lebenden Person.</p> <p><b>Paare ohne Kind(er)</b></p> <p><b>Paare mit Kind(ern)</b></p> <p><b>Alleinerziehende Elternteile</b></p> <p>► Eine alleinerziehende Mutter oder ein alleinerziehender Vater ist ein Elternteil ohne Partner/-in mit mindestens einem Kind innerhalb eines privaten Haushalts.</p> <p><b>Mehrpersonenhaushalte ohne Kernfamilie</b></p> <p>► Unter Mehrpersonenhaushalten ohne Kernfamilie werden alle anderen privaten Mehrpersonenhaushalte zusammengefasst, die durch die zuvor genannten Kategorien nicht abgedeckt sind, wie etwa nicht eingetragene Lebenspartnerschaften gleichgeschlechtlicher Paare, Wohngemeinschaften, Großeltern-Enkel-Haushalte ohne Elternteile etc.</p> |
| Wohnung                                       | <p>Unter einer Wohnung sind nach außen abgeschlossene, zu Wohnzwecken bestimmte, in der Regel zusammenliegende Räume zu verstehen, die die Führung eines eigenen Haushalts ermöglichen und nicht vollständig für gewerbliche Zwecke genutzt werden.</p> <p>Eine Wohnung muss nicht notwendigerweise eine Küche oder Kochnische enthalten.</p> <p>Wohnungen haben einen eigenen Eingang unmittelbar vom Freien, von einem Treppenhaus oder einem Vorraum. Zur Wohnung können aber auch außerhalb des eigentlichen Wohnungsabschlusses liegende, zu Wohnzwecken ausgebaute Keller- oder Bodenräume (z. B. Mansarden) gehören.</p>  |
| Zahl der Räume                                | <p>Die Zahl der Räume umfasst alle Wohn-, Ess- und Schlafzimmer und andere separate Räume (z. B. bewohnbare Keller- und Bodenräume) von mindestens 6 m<sup>2</sup> Größe sowie abgeschlossene Küchen, unabhängig von deren Größe. Bad, Toilette, Flur und Wirtschaftsräume werden grundsätzlich nicht mitgezählt. Ein Wohnzimmer mit einer Essecke, Schlafnische oder Kochnische ist als ein Raum zu zählen. Dementsprechend bestehen Wohnungen, in denen es keine bauliche Trennung der einzelnen Wohnbereiche gibt (z. B. sogenannte „Loftwohnungen“), aus nur einem Raum.</p> <p><b>1 Raum</b></p> <p><b>2 Räume</b></p> <p><b>3 Räume</b></p> <p><b>4 Räume</b></p> <p><b>5 Räume</b></p> <p><b>6 Räume</b></p> <p><b>7 und mehr Räume</b></p>   |

## **Herausgeber**

Statistisches Landesamt Rheinland-Pfalz  
Mainzer Straße 14-16  
56130 Bad Ems

## **Auskunftsdienst**

E-Mail: [info@statistik.rlp.de](mailto:info@statistik.rlp.de)  
Telefon: 02603 71-4444  
Telefax: 02603 71-19 4444

## **Copyright**

© Statistisches Landesamt Rheinland-Pfalz  
Bad Ems 2014

Vervielfältigung und Verbreitung mit Quellenangabe gestattet.





Rheinland-Pfalz

STATISTISCHES LANDESAMT



# zensus 2011

## **Gebäude und Wohnungen sowie Wohnverhältnisse der Haushalte**

Gemeinde  
Mückeln

am 9. Mai 2011

Ergebnisse des Zensus 2011



## Inhaltsverzeichnis

|   |    |
|---|----|
| Einführung .....  | 4  |
| Rechtliche Grundlagen .....   | 4  |
| Methode .....   | 4  |
| Systematik von Gebäuden und Wohnungen .....   | 5  |
| Tabellen  |    |
| 1.1 Gebäude mit Wohnraum und Wohnungen in Gebäuden mit Wohnraum<br>nach Baujahr, Gebäudetyp, Zahl der Wohnungen, Eigentumsform und Heizungsart .....        | 6  |
| 1.2 Gebäude mit Wohnraum nach Baujahr und Gebäudeart, Gebäudetyp,<br>Zahl der Wohnungen, Eigentumsform und Heizungsart .....                                | 8  |
| 1.3.1 Gebäude mit Wohnraum nach regionaler Einheit und Baujahr, Gebäudeart,<br>Gebäudetyp, Zahl der Wohnungen, Eigentumsform und Heizungsart .....          | 10 |
| 1.3.2 Gebäude mit Wohnraum nach regionaler Einheit und Baujahr, Gebäudeart,<br>Gebäudetyp, Zahl der Wohnungen, Eigentumsform und Heizungsart – in % – ..... | 12 |
| 2.1 Wohnungen in Gebäuden mit Wohnraum nach Art der Nutzung,<br>Fläche der Wohnung, Zahl der Räume und Ausstattung .....                                    | 14 |
| 2.2.1 Wohnungen in Gebäuden mit Wohnraum nach regionaler Einheit und<br>Art der Nutzung, Fläche der Wohnung, Zahl der Räume und Ausstattung .....           | 15 |
| 2.2.2 Wohnungen in Gebäuden mit Wohnraum nach regionaler Einheit und<br>Art der Nutzung, Fläche der Wohnung, Zahl der Räume und Ausstattung – in % – .....  | 16 |
| 3.1 Gebäude- und Wohnungskennzahlen im regionalen Vergleich .....   | 17 |
| 3.2 Weitere Wohnungskennzahlen im regionalen Vergleich .....  | 20 |
| 4.1 Haushalte nach Typ des privaten Haushalts (nach Familien) und Art der Wohnungs-<br>nutzung, Fläche der Wohnung und Zahl der Räume .....                 | 23 |
| 4.2 Haushalte nach Größe des privaten Haushalts und Art der Wohnungsnutzung,<br>Fläche der Wohnung und Zahl der Räume .....                                 | 24 |
| 4.3 Haushalte nach Seniorenstatus des privaten Haushalts und Art der Wohnungsnutzung,<br>Fläche der Wohnung und Zahl der Räume .....                        | 25 |
| Definitionen .....  | 26 |

## Einführung

Der Zensus 2011 ist eine Bevölkerungs-, Gebäude- und Wohnungszählung. Dabei werden – soweit möglich – bereits vorhandene Daten aus Verwaltungsregistern für statistische Zwecke genutzt. Eine Haushaltebefragung auf Stichprobenbasis, eine Vollerhebung aller an Anschriften mit Sonderbereichen lebenden Personen (Wohnheime und Gemeinschaftsunterkünfte) sowie eine postalische Befragung zu Gebäude- und Wohnungsdaten bei den Eigentümerinnen und Eigentümern oder Verwalterinnen und Verwaltern ergänzen und korrigieren die Informationen aus den Registern. Eine traditionelle Volkszählung inklusive einer Gebäude- und Wohnungszählung wurde in den alten Bundesländern letztmalig 1987, in der DDR letztmalig 1981 durchgeführt. Eine Gebäude- und Wohnungszählung fand nach der Wiedervereinigung nur in den neuen Bundesländern im Jahr 1995 statt.

Ziel des Zensus 2011 war zum einen die Ermittlung der amtlichen Einwohnerzahlen zum Stichtag 9. Mai 2011. Zum anderen wurden wichtige Strukturinformationen erhoben, welche eine umfassende Datengrundlage bieten, wie die Menschen in Deutschland leben, wohnen und arbeiten.

Die vorliegende Publikation präsentiert Ergebnisse des Zensus 2011 zu den Themen Gebäude, Wohnungen und Wohnverhältnisse von Haushalten nach Abschluss der Datenaufbereitung.

## Rechtliche Grundlagen

Die rechtlichen Grundlagen des Zensus 2011 bilden

- die Verordnung Europäische Gemeinschaft (EG) Nummer 763/2008 des Europäischen Parlaments und des Rates vom 9. Juli 2008 über Volks- und Wohnungszählungen,
- das Zensusvorbereitungsgesetz (ZensVorbG 2011),
- das Zensusgesetz 2011 (ZensG 2011),
- die Stichprobenverordnung Zensusgesetz 2011 (StichprobenV),
- sowie die jeweiligen landesrechtlichen Regelungen zur Ausführung des ZensG 2011.

Nach § 1 Abs. 1 ZensG 2011 führten die Statistischen Ämter des Bundes und der Länder eine Bevölkerungs-, Gebäude- und Wohnungszählung (Zensus) mit Stand zum 9. Mai 2011 (Berichtszeitpunkt) als Bundesstatistik durch.

Gemäß § 1 Abs. 3 ZensG 2011 dient der Zensus unter anderem der Gewinnung von Grunddaten für das Gesamtsystem der amtlichen Statistik sowie von Strukturdaten über die Bevölkerung als Datengrundlage für vielfältige politische Entscheidungen.

Die nachstehend veröffentlichten Ergebnisse wurden auf Basis folgender Erhebungen und statistischer Verfahren ermittelt:

- Daten aus der Gebäude- und Wohnungszählung (§ 6 ZensG 2011),
- Daten aus der Zusammenführung der Datensätze und Haushaltegenerierung (§ 9 Abs. 3 ZensG 2011).

## Methode

Da es in Deutschland zu Gebäude- und Wohnungsdaten keine flächendeckenden Register gibt, wurden die Angaben zu Gebäuden und Wohnungen durch eine postalische Befragung der Eigentümerinnen und Eigentümer oder Verwalterinnen und Verwalter von Gebäuden und Wohnungen sowie bewohnten Unterkünften gewonnen. Die zum Stichtag 9. Mai 2011 als Vollerhebung durchgeführte Gebäude- und Wohnungszählung liefert Informationen zu Gebäuden mit Wohnraum sowie zu den darin befindlichen Wohnungen. Zu rein gewerblich genutzten Objekten werden keine Informationen angeboten.



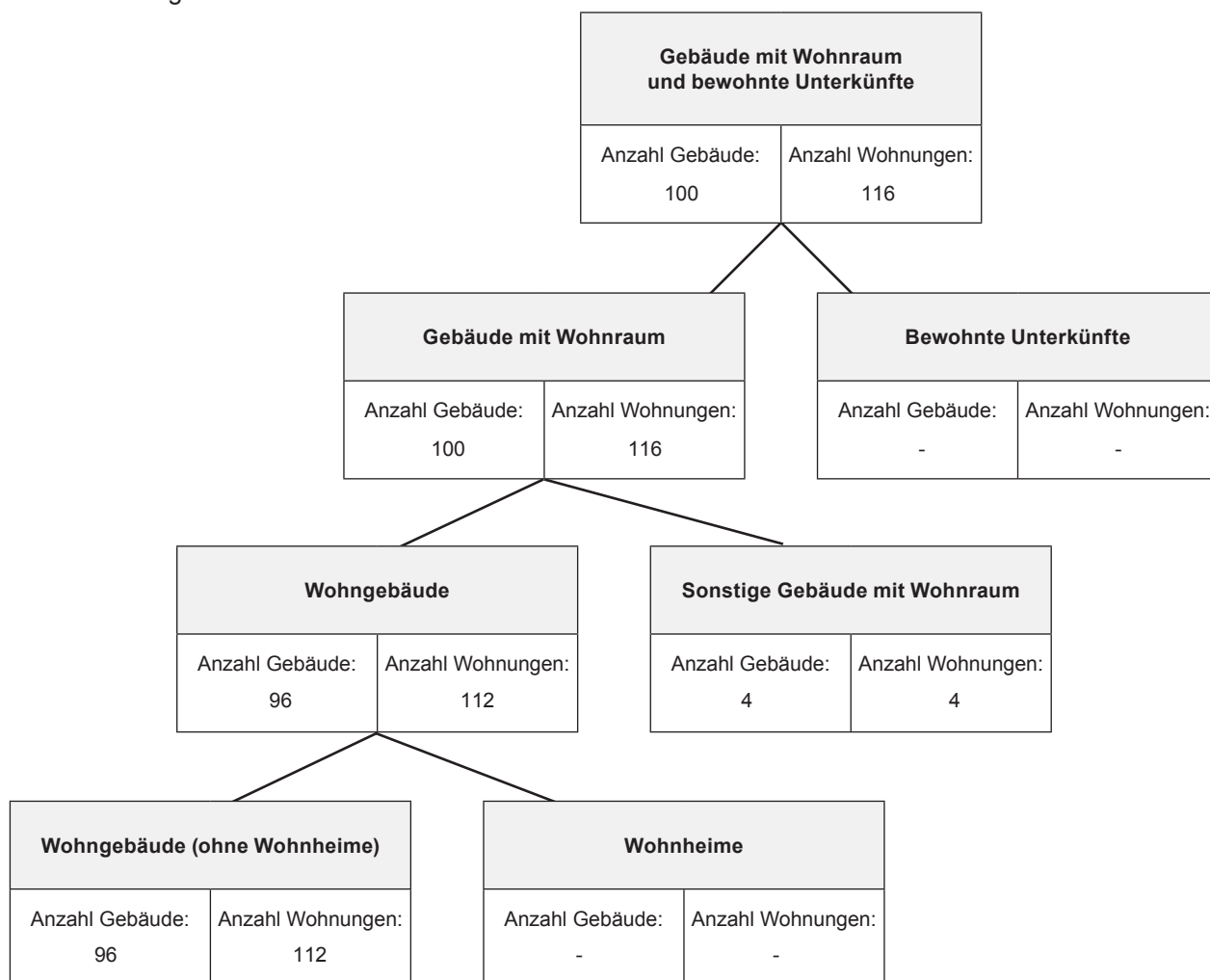
Durch das statistische Verfahren der Haushaltegenerierung stehen nicht nur die gesammelten Informationen zu Bevölkerung, Gebäuden und Wohnungen zur Verfügung, sondern zusätzlich auch Angaben zu Haushalts- und Familienstrukturen. Dabei wurden anschriftenweise Personen zu Haushalten zusammengefasst und den in der Gebäude- und Wohnungszählung erfassten Wohnungen zugeordnet. Die Haushaltegenerierung bildet daher die Wohnhaushalte an einer Anschrift ab. Die Zahl der Haushalte kann von der Zahl der bewohnten Wohnungen abweichen, da ein Haushalt beispielsweise bei Umzügen vorübergehend mehrere Wohnungen nutzen kann.

Bei allen Veröffentlichungen der amtlichen Statistik in Deutschland sind die Einzelangaben der Befragten grundsätzlich geheim zu halten (§ 16 Bundesstatistikgesetz). Bei allen Ergebnisbestandteilen aus Registerauszählungen oder Vollerhebungen des Zensus 2011 erfolgt die Geheimhaltung durch das maschinelle, datenverändernde Verfahren SAFE (Verfahren zur **s**icheren **A**nonymisierung für **E**inzeldaten). Dieses Verfahren stellt sicher, dass bereits vor Erstellung einer Ergebnistabelle kein Datensatz vorhanden ist, welcher Rückschlüsse auf Einzelfälle zulässt.

Weiterführende methodische Informationen zum Zensusmodell und zur Geheimhaltung stehen unter [www.zensus2011.de](http://www.zensus2011.de) zur Verfügung.

## Systematik von Gebäuden und Wohnungen

Im Rahmen des Zensus 2011 werden die Gebäude und Wohnungen nach der Art des Gebäudes in hierarchischen Strukturen abgebildet. Nachstehende Abbildung zeigt die Ergebnisse für die regionale Einheit dieser Veröffentlichung.



Die Ergebnisse zur Gebäude- und Wohnungszählung betrachten ausschließlich Gebäude mit Wohnraum. Bewohnte Unterkünfte bleiben daher für die Ergebnistabellen unberücksichtigt.

## 1.1 Gebäude mit Wohnraum und Wohnungen in Gebäuden mit Wohnraum nach Baujahr, Gebäudetyp, Zahl der Wohnungen, Eigentumsform und Heizungsart

|  | Gebäude mit Wohnraum |           | darunter    |           |
|--|----------------------|-----------|-------------|-----------|
|  | Gebäude              | Wohnungen | Wohngebäude |           |
|  |                      |           | Gebäude     | Wohnungen |
|  | Anzahl               | Anzahl    | Anzahl      | Anzahl    |
| <b>Insgesamt</b>                             |                      |           |             |           |
| Insgesamt                                    | 100                  | 116       | 96          | 112       |
| <b>Baujahr</b>                               |                      |           |             |           |
| Vor 1919                                     | (33)                 | (36)      | (33)        | (36)      |
| 1919 - 1948                                  | 7                    | 7         | 3           | 3         |
| 1949 - 1978                                  | (19)                 | (28)      | (19)        | (28)      |
| 1979 - 1986                                  | 13                   | 13        | 13          | 13        |
| 1987 - 1990                                  | 12                   | 12        | 12          | 12        |
| 1991 - 1995                                  | 6                    | 6         | 6           | 6         |
| 1996 - 2000                                  | 4                    | 4         | 4           | 4         |
| 2001 - 2004                                  | 3                    | 3         | 3           | 3         |
| 2005 - 2008                                  | -                    | 4         | -           | 4         |
| 2009 und später                              | 3                    | 3         | 3           | 3         |
| <b>Gebäudetyp nach Zahl der Wohnungen</b>    |                      |           |             |           |
| Freistehendes Haus Insgesamt                 | 70                   | 79        | 66          | (75)      |
| mit 1 Wohnung                                | 58                   | 58        | 54          | 54        |
| mit 2 Wohnungen                              | 9                    | 15        | 9           | 15        |
| mit 3 und mehr Wohnungen                     | 3                    | 6         | 3           | 6         |
| Doppelhaushälfte Insgesamt                   | (18)                 | (22)      | (18)        | (22)      |
| mit 1 Wohnung                                | (18)                 | (18)      | (18)        | (18)      |
| mit 2 Wohnungen                              | -                    | -         | -           | -         |
| mit 3 und mehr Wohnungen                     | -                    | 4         | -           | 4         |
| Gereihtes Haus Insgesamt                     | 9                    | 12        | 9           | 12        |
| mit 1 Wohnung                                | 9                    | 9         | 9           | 9         |
| mit 2 Wohnungen                              | -                    | 3         | -           | 3         |
| mit 3 und mehr Wohnungen                     | -                    | -         | -           | -         |
| Anderer Gebäudetyp Insgesamt                 | 3                    | 3         | 3           | 3         |
| mit 1 Wohnung                                | 3                    | 3         | 3           | 3         |
| mit 2 Wohnungen                              | -                    | -         | -           | -         |
| mit 3 und mehr Wohnungen                     | -                    | -         | -           | -         |
| <b>Zahl der Wohnungen im Gebäude</b>         |                      |           |             |           |
| 1 Wohnung                                    | 88                   | 88        | 84          | 84        |
| 2 Wohnungen                                  | 9                    | 18        | 9           | 18        |
| 3 - 6 Wohnungen                              | 3                    | 10        | 3           | 10        |
| 7 - 12 Wohnungen                             | -                    | -         | -           | -         |
| 13 und mehr Wohnungen                        | -                    | -         | -           | -         |
| <b>Eigentumsform des Gebäudes</b>            |                      |           |             |           |
| Gemeinschaft von Wohnungseigentümern/-innen  | -                    | 3         | -           | 3         |
| Privatperson/-en                             | 100                  | 113       | 96          | 109       |
| Wohnungsgenossenschaft                       | -                    | -         | -           | -         |
| Kommune oder kommunales Wohnungsunternehmen  | -                    | -         | -           | -         |
| Privatwirtschaftliches Wohnungsunternehmen   | -                    | -         | -           | -         |
| Anderes privatwirtschaftliches Unternehmen   | -                    | -         | -           | -         |
| Bund oder Land                               | -                    | -         | -           | -         |
| Organisation ohne Erwerbszweck (z.B. Kirche) | -                    | -         | -           | -         |

Noch: 1.1 Gebäude mit Wohnraum und Wohnungen in Gebäuden mit Wohnraum nach Baujahr, Gebäudetyp, Zahl der Wohnungen, Eigentumsform und Heizungsart

|  | Gebäude mit Wohnraum |           | darunter    |           |
|--|----------------------|-----------|-------------|-----------|
|  |                      |           | Wohngebäude |           |
|  | Gebäude              | Wohnungen | Gebäude     | Wohnungen |
|  | Anzahl               | Anzahl    | Anzahl      | Anzahl    |
| <b>Heizungsart</b>                               |                      |           |             |           |
| Fernheizung (Fernwärme)                          | -                    | -         | -           | -         |
| Etagenheizung                                    | -                    | -         | -           | -         |
| Blockheizung                                     | -                    | -         | -           | -         |
| Zentralheizung                                   | 63                   | 73        | 63          | 73        |
| Einzel-/Mehrraumöfen (auch Nachtspeicherheizung) | 31                   | (37)      | 27          | (33)      |
| Keine Heizung im Gebäude oder in den Wohnungen   | 6                    | 6         | 6           | 6         |

Bei den ausgewiesenen Wohnungszahlen sind gewerblich genutzte Wohnungen nicht, Diplomatenwohnungen/Wohnungen ausländischer Streitkräfte nur in der „Insgesamt-Zeile“ berücksichtigt.

Die ausgewiesenen Zahlen zu „Gebäudetyp nach Zahl der Wohnungen“ und „Zahl der Wohnungen im Gebäude“ können Abweichungen zwischen der Anzahl der Gebäude und der entsprechenden Zahl der Wohnungen in diesen Gebäuden aufweisen. Dies ist auf das beim Zensus 2011 eingesetzte Geheimhaltungsverfahren zurückzuführen sowie auf die in den Wohnungsauswertungen nicht berücksichtigten Diplomatenwohnungen/Wohnungen ausländischer Streitkräfte bzw. gewerblich genutzten Wohnungen.

## 1.2 Gebäude mit Wohnraum nach Baujahr und Gebäudeart, Gebäudetyp, Zahl der Wohnungen, Eigentumsform und Heizungsart

|  | Insgesamt | Baujahr (Jahrzwanzigste) |             |             |                 |
|--|-----------|--------------------------|-------------|-------------|-----------------|
|  |           | Vor 1950                 | 1950 - 1969 | 1970 - 1989 | 1990 und später |
|  | Anzahl    | Anzahl                   | Anzahl      | Anzahl      | Anzahl          |
| <b>Insgesamt</b>                             |           |                          |             |             |                 |
| Insgesamt                                    | 100       | (40)                     | 9           | 29          | 22              |
| <b>Art des Gebäudes</b>                      |           |                          |             |             |                 |
| Gebäude mit Wohnraum                         | 100       | (40)                     | 9           | 29          | 22              |
| Wohngebäude                                  | 96        | 36                       | 9           | 29          | 22              |
| Wohngebäude (ohne Wohnheime)                 | 96        | 36                       | 9           | 29          | 22              |
| Wohnheime                                    | -         | -                        | -           | -           | -               |
| Sonstige Gebäude mit Wohnraum                | 4         | 4                        | -           | -           | -               |
| <b>Gebäudetyp nach Zahl der Wohnungen</b>    |           |                          |             |             |                 |
| Freistehendes Haus Insgesamt                 | 70        | 22                       | 6           | 23          | 19              |
| mit 1 Wohnung                                | 58        | 19                       | 6           | 17          | 16              |
| mit 2 Wohnungen                              | 9         | 3                        | -           | 3           | 3               |
| mit 3 und mehr Wohnungen                     | 3         | -                        | -           | 3           | -               |
| Doppelhaushälfte Insgesamt                   | (18)      | 9                        | 3           | 3           | 3               |
| mit 1 Wohnung                                | (18)      | 9                        | 3           | 3           | 3               |
| mit 2 Wohnungen                              | -         | -                        | -           | -           | -               |
| mit 3 und mehr Wohnungen                     | -         | -                        | -           | -           | -               |
| Gereihtes Haus Insgesamt                     | 9         | 6                        | -           | 3           | -               |
| mit 1 Wohnung                                | 9         | 6                        | -           | 3           | -               |
| mit 2 Wohnungen                              | -         | -                        | -           | -           | -               |
| mit 3 und mehr Wohnungen                     | -         | -                        | -           | -           | -               |
| Anderer Gebäudetyp Insgesamt                 | 3         | 3                        | -           | -           | -               |
| mit 1 Wohnung                                | 3         | 3                        | -           | -           | -               |
| mit 2 Wohnungen                              | -         | -                        | -           | -           | -               |
| mit 3 und mehr Wohnungen                     | -         | -                        | -           | -           | -               |
| <b>Zahl der Wohnungen im Gebäude</b>         |           |                          |             |             |                 |
| 1 Wohnung                                    | 88        | 37                       | 9           | 23          | 19              |
| 2 Wohnungen                                  | 9         | 3                        | -           | 3           | 3               |
| 3 - 6 Wohnungen                              | 3         | -                        | -           | 3           | -               |
| 7 - 12 Wohnungen                             | -         | -                        | -           | -           | -               |
| 13 und mehr Wohnungen                        | -         | -                        | -           | -           | -               |
| <b>Eigentumsform des Gebäudes</b>            |           |                          |             |             |                 |
| Gemeinschaft von Wohnungseigentümern/-innen  | -         | -                        | -           | -           | -               |
| Privatperson/-en                             | 100       | (40)                     | 9           | 29          | 22              |
| Wohnungsgenossenschaft                       | -         | -                        | -           | -           | -               |
| Kommune oder kommunales Wohnungsunternehmen  | -         | -                        | -           | -           | -               |
| Privatwirtschaftliches Wohnungsunternehmen   | -         | -                        | -           | -           | -               |
| Anderes privatwirtschaftliches Unternehmen   | -         | -                        | -           | -           | -               |
| Bund oder Land                               | -         | -                        | -           | -           | -               |
| Organisation ohne Erwerbszweck (z.B. Kirche) | -         | -                        | -           | -           | -               |

Noch: 1.2 Gebäude mit Wohnraum nach Baujahr und Gebäudeart, Gebäudetyp, Zahl der Wohnungen,  
Eigentumsform und Heizungsart

|   | Insgesamt | Baujahr (Jahrzwanzigste) |             |             |                 |
|---|-----------|--------------------------|-------------|-------------|-----------------|
|   |           | Vor 1950                 | 1950 - 1969 | 1970 - 1989 | 1990 und später |
|   | Anzahl    | Anzahl                   | Anzahl      | Anzahl      | Anzahl          |
| <b>Heizungsart</b>                                  |           |                          |             |             |                 |
| Fernheizung (Fernwärme)                             | -         | -                        | -           | -           | -               |
| Etagenheizung                                       | -         | -                        | -           | -           | -               |
| Blockheizung  | -         | -                        | -           | -           | -               |
| Zentralheizung                                      | 63        | 12                       | 9           | 23          | 19              |
| Einzel-/Mehrraumöfen (auch<br>Nachtspeicherheizung) | 31        | (25)                     | -           | 6           | -               |
| Keine Heizung im Gebäude oder in<br>den Wohnungen   | 6         | 3                        | -           | -           | 3               |

## 1.3.1 Gebäude mit Wohnraum nach regionaler Einheit und Baujahr, Gebäudeart, Gebäudetyp, Zahl der Wohnungen, Eigentumsform und Heizungsart

|   | Gebäude |                       |                       |                 |             |
|---|---------|-----------------------|-----------------------|-----------------|-------------|
|   | Mückeln | Verbandsgemeinde Daun | Landkreis Vulkaneifel | Rheinland-Pfalz | Deutschland |
|   | Anzahl  | Anzahl                | Anzahl                | Anzahl          | Anzahl      |
| <b>Insgesamt</b>                          |         |                       |                       |                 |             |
| Insgesamt                                 | 100     | 8 471                 | 23 720                | 1 183 475       | 18 922 618  |
| <b>Baujahr</b>                            |         |                       |                       |                 |             |
| Vor 1919                                  | (33)    | 1 250                 | 3 744                 | 181 833         | 2 655 042   |
| 1919 - 1948                               | 7       | 730                   | 2 215                 | 123 453         | 2 307 543   |
| 1949 - 1978                               | (19)    | 3 374                 | 9 290                 | 462 714         | 7 188 157   |
| 1979 - 1986                               | 13      | 961                   | 2 600                 | 120 331         | 1 828 250   |
| 1987 - 1990                               | 12      | 298                   | 817                   | 47 821          | 736 588     |
| 1991 - 1995                               | 6       | 489                   | 1 365                 | 69 320          | 1 153 484   |
| 1996 - 2000                               | 4       | 668                   | 1 782                 | 79 166          | 1 434 704   |
| 2001 - 2004                               | 3       | 382                   | 982                   | 47 349          | 790 074     |
| 2005 - 2008                               | -       | (212)                 | 669                   | 36 981          | 594 658     |
| 2009 und später                           | 3       | (107)                 | 256                   | 14 507          | 234 118     |
| <b>Art des Gebäudes</b>                   |         |                       |                       |                 |             |
| Gebäude mit Wohnraum                      | 100     | 8 471                 | 23 720                | 1 183 475       | 18 922 618  |
| Wohngebäude                               | 96      | 8 125                 | 22 800                | 1 140 000       | 18 259 360  |
| Wohngebäude (ohne Wohnheime)              | 96      | 8 125                 | 22 794                | 1 139 024       | 18 239 634  |
| Wohnheime                                 | -       | -                     | 6                     | 976             | 19 726      |
| Sonstige Gebäude mit Wohnraum             | 4       | 346                   | 920                   | 43 475          | 663 258     |
| <b>Gebäudetyp nach Zahl der Wohnungen</b> |         |                       |                       |                 |             |
| Freistehendes Haus Insgesamt              | 70      | 6 824                 | 18 981                | 813 645         | 11 670 098  |
| mit 1 Wohnung                             | 58      | 5 314                 | 14 970                | 597 607         | 7 865 099   |
| mit 2 Wohnungen                           | 9       | 1 083                 | 2 930                 | 143 967         | 2 363 400   |
| mit 3 und mehr Wohnungen                  | 3       | 427                   | 1 081                 | 72 071          | 1 441 599   |
| Doppelhaushälfte Insgesamt                | (18)    | 603                   | 1 714                 | 131 807         | 2 767 712   |
| mit 1 Wohnung                             | (18)    | 453                   | 1 270                 | 93 446          | 1 961 269   |
| mit 2 Wohnungen                           | -       | 91                    | 301                   | 21 364          | 424 662     |
| mit 3 und mehr Wohnungen                  | -       | 59                    | 143                   | 16 997          | 381 781     |
| Gereihtes Haus Insgesamt                  | 9       | 606                   | 1 896                 | 187 370         | 3 714 711   |
| mit 1 Wohnung                             | 9       | 458                   | 1 400                 | 119 829         | 2 093 366   |
| mit 2 Wohnungen                           | -       | (74)                  | 270                   | 22 255          | 311 332     |
| mit 3 und mehr Wohnungen                  | -       | 74                    | 226                   | 45 286          | 1 310 013   |
| Anderer Gebäudetyp Insgesamt              | 3       | 438                   | 1 129                 | 50 653          | 770 097     |
| mit 1 Wohnung                             | 3       | 334                   | 857                   | 33 076          | 419 909     |
| mit 2 Wohnungen                           | -       | 62                    | (175)                 | 7 730           | 130 258     |
| mit 3 und mehr Wohnungen                  | -       | (42)                  | 97                    | 9 847           | 219 930     |
| <b>Zahl der Wohnungen im Gebäude</b>      |         |                       |                       |                 |             |
| 1 Wohnung                                 | 88      | 6 559                 | 18 497                | 843 958         | 12 339 643  |
| 2 Wohnungen                               | 9       | 1 310                 | 3 676                 | 195 316         | 3 229 652   |
| 3 - 6 Wohnungen                           | 3       | 528                   | 1 418                 | 114 928         | 2 251 854   |
| 7 - 12 Wohnungen                          | -       | 48                    | 97                    | 23 254          | 882 631     |
| 13 und mehr Wohnungen                     | -       | (26)                  | (32)                  | 6 019           | 218 838     |

Noch: 1.3.1 Gebäude mit Wohnraum nach regionaler Einheit und Baujahr, Gebäudeart, Gebäudetyp, Zahl der Wohnungen, Eigentumsform und Heizungsart

|  | Gebäude |                       |                       |                 |             |
|--|---------|-----------------------|-----------------------|-----------------|-------------|
|  | Mückeln | Verbandsgemeinde Daun | Landkreis Vulkaneifel | Rheinland-Pfalz | Deutschland |
|  | Anzahl  | Anzahl                | Anzahl                | Anzahl          | Anzahl      |
| <b>Eigentumsform des Gebäudes</b>                |         |                       |                       |                 |             |
| Gemeinschaft von Wohnungseigentümern/-innen      | -       | 381                   | 1 132                 | 88 519          | 1 767 017   |
| Privatperson/-en                                 | 100     | 8 008                 | 22 381                | 1 060 228       | 15 968 275  |
| Wohnungsgenossenschaft                           | -       | -                     | -                     | 3 425           | 288 767     |
| Kommune oder kommunales Wohnungsunternehmen      | -       | 19                    | 48                    | 12 683          | 332 089     |
| Privatwirtschaftliches Wohnungsunternehmen       | -       | 16                    | 47                    | 8 438           | 316 086     |
| Anderes privatwirtschaftliches Unternehmen       | -       | 28                    | 59                    | 4 760           | 131 832     |
| Bund oder Land                                   | -       | 3                     | 3                     | 1 109           | 44 215      |
| Organisation ohne Erwerbszweck (z.B. Kirche)     | -       | 16                    | 50                    | 4 313           | 74 337      |
| <b>Heizungsart</b>                               |         |                       |                       |                 |             |
| Fernheizung (Fernwärme)                          | -       | (81)                  | 317                   | 28 315          | 1 020 473   |
| Etagenheizung                                    | -       | 117                   | 447                   | 69 769          | 1 218 091   |
| Blockheizung                                     | -       | 29                    | (89)                  | 5 500           | 186 429     |
| Zentralheizung                                   | 63      | 6 927                 | 18 994                | 964 750         | 14 951 706  |
| Einzel-/Mehrraumöfen (auch Nachtspeicherheizung) | 31      | 1 173                 | 3 512                 | 103 185         | 1 435 746   |
| Keine Heizung im Gebäude oder in den Wohnungen   | 6       | (144)                 | 361                   | 11 956          | 110 173     |

## 1.3.2 Gebäude mit Wohnraum nach regionaler Einheit und Baujahr, Gebäudeart, Gebäudetyp, Zahl der Wohnungen, Eigentumsform und Heizungsart -in %-

|   | Gebäude |                       |                       |                 |             |
|---|---------|-----------------------|-----------------------|-----------------|-------------|
|   | Mückeln | Verbandsgemeinde Daun | Landkreis Vulkaneifel | Rheinland-Pfalz | Deutschland |
|   | %       | %                     | %                     | %               | %           |
| <b>Baujahr</b>                            |         |                       |                       |                 |             |
| Vor 1919                                  | (33,0)  | 14,8                  | 15,8                  | 15,4            | 14,0        |
| 1919 - 1948                               | 7,0     | 8,6                   | 9,3                   | 10,4            | 12,2        |
| 1949 - 1978                               | (19,0)  | 39,8                  | 39,2                  | 39,1            | 38,0        |
| 1979 - 1986                               | 13,0    | 11,3                  | 11,0                  | 10,2            | 9,7         |
| 1987 - 1990                               | 12,0    | 3,5                   | 3,4                   | 4,0             | 3,9         |
| 1991 - 1995                               | 6,0     | 5,8                   | 5,8                   | 5,9             | 6,1         |
| 1996 - 2000                               | 4,0     | 7,9                   | 7,5                   | 6,7             | 7,6         |
| 2001 - 2004                               | 3,0     | 4,5                   | 4,1                   | 4,0             | 4,2         |
| 2005 - 2008                               | -       | (2,5)                 | 2,8                   | 3,1             | 3,1         |
| 2009 und später                           | 3,0     | (1,3)                 | 1,1                   | 1,2             | 1,2         |
| <b>Art des Gebäudes</b>                   |         |                       |                       |                 |             |
| Gebäude mit Wohnraum                      | 100,0   | 100,0                 | 100,0                 | 100,0           | 100,0       |
| Wohngebäude                               | 96,0    | 95,9                  | 96,1                  | 96,3            | 96,5        |
| Wohngebäude (ohne Wohnheime)              | 96,0    | 95,9                  | 96,1                  | 96,2            | 96,4        |
| Wohnheime                                 | -       | -                     | 0,0                   | 0,1             | 0,1         |
| Sonstige Gebäude mit Wohnraum             | 4,0     | 4,1                   | 3,9                   | 3,7             | 3,5         |
| <b>Gebäudetyp nach Zahl der Wohnungen</b> |         |                       |                       |                 |             |
| Freistehendes Haus Insgesamt              | 70,0    | 80,6                  | 80,0                  | 68,8            | 61,7        |
| mit 1 Wohnung                             | 58,0    | 62,7                  | 63,1                  | 50,5            | 41,6        |
| mit 2 Wohnungen                           | 9,0     | 12,8                  | 12,4                  | 12,2            | 12,5        |
| mit 3 und mehr Wohnungen                  | 3,0     | 5,0                   | 4,6                   | 6,1             | 7,6         |
| Doppelhaushälfte Insgesamt                | (18,0)  | 7,1                   | 7,2                   | 11,1            | 14,6        |
| mit 1 Wohnung                             | (18,0)  | 5,3                   | 5,4                   | 7,9             | 10,4        |
| mit 2 Wohnungen                           | -       | 1,1                   | 1,3                   | 1,8             | 2,2         |
| mit 3 und mehr Wohnungen                  | -       | 0,7                   | 0,6                   | 1,4             | 2,0         |
| Gereihtes Haus Insgesamt                  | 9,0     | 7,2                   | 8,0                   | 15,8            | 19,6        |
| mit 1 Wohnung                             | 9,0     | 5,4                   | 5,9                   | 10,1            | 11,1        |
| mit 2 Wohnungen                           | -       | (0,9)                 | 1,1                   | 1,9             | 1,6         |
| mit 3 und mehr Wohnungen                  | -       | 0,9                   | 1,0                   | 3,8             | 6,9         |
| Anderer Gebäudetyp Insgesamt              | 3,0     | 5,2                   | 4,8                   | 4,3             | 4,1         |
| mit 1 Wohnung                             | 3,0     | 3,9                   | 3,6                   | 2,8             | 2,2         |
| mit 2 Wohnungen                           | -       | 0,7                   | (0,7)                 | 0,7             | 0,7         |
| mit 3 und mehr Wohnungen                  | -       | (0,5)                 | 0,4                   | 0,8             | 1,2         |
| <b>Zahl der Wohnungen im Gebäude</b>      |         |                       |                       |                 |             |
| 1 Wohnung                                 | 88,0    | 77,4                  | 78,0                  | 71,3            | 65,2        |
| 2 Wohnungen                               | 9,0     | 15,5                  | 15,5                  | 16,5            | 17,1        |
| 3 - 6 Wohnungen                           | 3,0     | 6,2                   | 6,0                   | 9,7             | 11,9        |
| 7 - 12 Wohnungen                          | -       | 0,6                   | 0,4                   | 2,0             | 4,7         |
| 13 und mehr Wohnungen                     | -       | (0,3)                 | (0,1)                 | 0,5             | 1,2         |



Noch: 1.3.2 Gebäude mit Wohnraum nach regionaler Einheit und Baujahr, Gebäudeart, Gebäudetyp, Zahl der Wohnungen, Eigentumsform und Heizungsart -in %-

|  | Gebäude |                       |                       |                 |             |
|--|---------|-----------------------|-----------------------|-----------------|-------------|
|  | Mückeln | Verbandsgemeinde Daun | Landkreis Vulkaneifel | Rheinland-Pfalz | Deutschland |
|  | %       | %                     | %                     | %               | %           |
| <b>Eigentumsform des Gebäudes</b>                |         |                       |                       |                 |             |
| Gemeinschaft von Wohnungseigentümern/-innen      | -       | 4,5                   | 4,8                   | 7,5             | 9,3         |
| Privatperson/-en                                 | 100,0   | 94,5                  | 94,4                  | 89,6            | 84,4        |
| Wohnungsgenossenschaft                           | -       | -                     | -                     | 0,3             | 1,5         |
| Kommune oder kommunales Wohnungsunternehmen      | -       | 0,2                   | 0,2                   | 1,1             | 1,8         |
| Privatwirtschaftliches Wohnungsunternehmen       | -       | 0,2                   | 0,2                   | 0,7             | 1,7         |
| Anderes privatwirtschaftliches Unternehmen       | -       | 0,3                   | 0,2                   | 0,4             | 0,7         |
| Bund oder Land                                   | -       | 0,0                   | 0,0                   | 0,1             | 0,2         |
| Organisation ohne Erwerbszweck (z.B. Kirche)     | -       | 0,2                   | 0,2                   | 0,4             | 0,4         |
| <b>Heizungsart</b>                               |         |                       |                       |                 |             |
| Fernheizung (Fernwärme)                          | -       | (1,0)                 | 1,3                   | 2,4             | 5,4         |
| Etagenheizung                                    | -       | 1,4                   | 1,9                   | 5,9             | 6,4         |
| Blockheizung                                     | -       | 0,3                   | (0,4)                 | 0,5             | 1,0         |
| Zentralheizung                                   | 63,0    | 81,8                  | 80,1                  | 81,5            | 79,0        |
| Einzel-/Mehrraumöfen (auch Nachtspeicherheizung) | 31,0    | 13,8                  | 14,8                  | 8,7             | 7,6         |
| Keine Heizung im Gebäude oder in den Wohnungen   | 6,0     | (1,7)                 | 1,5                   | 1,0             | 0,6         |

Die relativen Ergebnisse beziehen sich auf die Gesamtzahl der Gebäude der jeweiligen regionalen Einheit je betrachtetem Gebäudemerkmal.

Die relativen Werte wurden durch Division von Ergebnissen nach Durchführung der Geheimhaltung errechnet.

## 2.1 Wohnungen in Gebäuden mit Wohnraum nach Art der Nutzung, Fläche der Wohnung, Zahl der Räume und Ausstattung

|  | Wohnungen in Gebäuden mit Wohnraum | davon                     |   |                         |  |
|--|------------------------------------|---------------------------|---|-------------------------|--|
|  |                                    | Wohnungen in Wohngebäuden | davon                                       |                         | Wohnungen in Sonstigen Gebäuden mit Wohnraum |
|  |                                    |                           | Wohnungen in Wohngebäuden (keine Wohnheime) | Wohnungen in Wohnheimen |  |
|  | Anzahl                             | Anzahl                    | Anzahl                                      | Anzahl                  | Anzahl                                       |
| <b>Insgesamt</b>                               |                                    |                           |   |                         |  |
| Insgesamt                                      | 116                                | 112                       | 112   | -                       | 4  |
| <b>Art der Wohnungsnutzung</b>                 |                                    |                           |   |                         |  |
| Von Eigentümer/-in bewohnt                     | 78                                 | 78                        | 78  | -                       | -  |
| Zu Wohnzwecken vermietet (auch mietfrei)       | 29                                 | 25                        | 25  | -                       | 4  |
| Ferien- und Freizeitwohnung                    | 6                                  | 6                         | 6   | -                       | -  |
| Leer stehend                                   | 3                                  | 3                         | 3   | -                       | -  |
| <b>Fläche der Wohnung in m²</b>                |                                    |                           |   |                         |  |
| Unter 40                                       | 3                                  | 3                         | 3   | -                       | -  |
| 40 - 59  | 9                                  | 9                         | 9   | -                       | -  |
| 60 - 79  | 6                                  | 6                         | 6   | -                       | -  |
| 80 - 99  | 25                                 | 21                        | 21  | -                       | 4  |
| 100 - 119                                      | 21                                 | 21                        | 21  | -                       | -  |
| 120 - 139                                      | 27                                 | 27                        | 27  | -                       | -  |
| 140 - 159                                      | 16                                 | 16                        | 16  | -                       | -  |
| 160 - 179                                      | 3                                  | 3                         | 3   | -                       | -  |
| 180 - 199                                      | 3                                  | 3                         | 3   | -                       | -  |
| 200 und mehr                                   | 3                                  | 3                         | 3   | -                       | -  |
| <b>Zahl der Räume</b>                          |                                    |                           |   |                         |  |
| 1 Raum   | -                                  | -                         | -   | -                       | -  |
| 2 Räume  | 3                                  | 3                         | 3   | -                       | -  |
| 3 Räume  | 15                                 | 15                        | 15  | -                       | -  |
| 4 Räume  | 11                                 | 7                         | 7   | -                       | 4  |
| 5 Räume  | 24                                 | 24                        | 24  | -                       | -  |
| 6 Räume  | 18                                 | 18                        | 18  | -                       | -  |
| 7 und mehr Räume                               | 45                                 | 45                        | 45  | -                       | -  |
| <b>Ausstattung der Wohnung</b>                 |                                    |                           |   |                         |  |
| Badewanne/Dusche und WC vorhanden              | 113                                | 109                       | 109   | -                       | 4  |
| Badewanne/Dusche und WC nicht vorhanden        | -                                  | -                         | -   | -                       | -  |
| Badewanne/Dusche vorhanden, WC nicht vorhanden | -                                  | -                         | -   | -                       | -  |
| Badewanne/Dusche nicht vorhanden, WC vorhanden | 3                                  | 3                         | 3   | -                       | -  |

Bei den ausgewiesenen Wohnungszahlen sind gewerblich genutzte Wohnungen nicht, Diplomatenwohnungen/Wohnungen ausländischer Streitkräfte nur in der „Insgesamt-Zeile“ berücksichtigt.

## 2.2.1 Wohnungen in Gebäuden mit Wohnraum nach regionaler Einheit und Art der Nutzung, Fläche der Wohnung, Zahl der Räume und Ausstattung

|  | Wohnungen |                       |                       |                 |             |
|--|-----------|-----------------------|-----------------------|-----------------|-------------|
|  | Mückeln   | Verbandsgemeinde Daun | Landkreis Vulkaneifel | Rheinland-Pfalz | Deutschland |
|  | Anzahl    | Anzahl                | Anzahl                | Anzahl          | Anzahl      |
| <b>Insgesamt</b>                               |           |                       |                       |                 |             |
| Insgesamt                                      | 116       | 11 745                | 31 880                | 2 010 559       | 40 563 320  |
| <b>Art der Wohnungsnutzung</b>                 |           |                       |                       |                 |             |
| Von Eigentümer/-in bewohnt                     | 78        | 6 961                 | 19 431                | 1 056 986       | 17 292 029  |
| Zu Wohnzwecken vermietet (auch mietfrei)       | 29        | 3 812                 | 9 426                 | 841 958         | 21 199 913  |
| Ferien- und Freizeitwohnung                    | 6         | 447                   | 1 486                 | 14 906          | 224 529     |
| Leer stehend                                   | 3         | 525                   | 1 533                 | 89 040          | 1 828 846   |
| <b>Fläche der Wohnung in m²</b>                |           |                       |                       |                 |             |
| Unter 40                                       | 3         | 209                   | 471                   | 79 051          | 2 177 061   |
| 40 - 59  | 9         | 994                   | 2 492                 | 219 658         | 7 288 734   |
| 60 - 79  | 6         | 1 743                 | 4 570                 | 368 640         | 9 663 142   |
| 80 - 99  | 25        | 2 017                 | 5 625                 | 363 190         | 6 987 435   |
| 100 - 119                                      | 21        | 1 827                 | 5 122                 | 281 553         | 4 913 194   |
| 120 - 139                                      | 27        | 2 080                 | 5 754                 | 282 169         | 4 211 779   |
| 140 - 159                                      | 16        | 1 288                 | 3 526                 | 181 337         | 2 394 089   |
| 160 - 179                                      | 3         | 705                   | 1 782                 | 86 315          | 1 117 240   |
| 180 - 199                                      | 3         | 347                   | 953                   | 53 728          | 686 793     |
| 200 und mehr                                   | 3         | 535                   | 1 581                 | 87 249          | 1 105 850   |
| <b>Zahl der Räume</b>                          |           |                       |                       |                 |             |
| 1 Raum   | -         | (119)                 | 290                   | 56 146          | 1 306 117   |
| 2 Räume  | 3         | 603                   | 1 524                 | 130 279         | 3 735 658   |
| 3 Räume  | 15        | 1 529                 | 3 899                 | 335 419         | 8 890 843   |
| 4 Räume  | 11        | 1 941                 | 5 534                 | 436 277         | 10 410 969  |
| 5 Räume  | 24        | 2 064                 | 5 864                 | 364 352         | 6 855 418   |
| 6 Räume  | 18        | 2 181                 | 6 002                 | 292 471         | 4 406 792   |
| 7 und mehr Räume                               | 45        | 3 308                 | 8 763                 | 387 946         | 4 939 520   |
| <b>Ausstattung der Wohnung</b>                 |           |                       |                       |                 |             |
| Badewanne/Dusche und WC vorhanden              | 113       | 11 658                | 31 595                | 1 970 139       | 39 916 059  |
| Badewanne/Dusche und WC nicht vorhanden        | -         | (18)                  | (99)                  | 6 506           | 308 371     |
| Badewanne/Dusche vorhanden, WC nicht vorhanden | -         | 12                    | (37)                  | 4 165           | 104 585     |
| Badewanne/Dusche nicht vorhanden, WC vorhanden | 3         | 57                    | (145)                 | 22 080          | 216 302     |

Bei den ausgewiesenen Wohnungszahlen sind gewerblich genutzte Wohnungen nicht, Diplomatenwohnungen/Wohnungen ausländischer Streitkräfte nur in der „Insgesamt-Zeile“ berücksichtigt.

## 2.2.2 Wohnungen in Gebäuden mit Wohnraum nach regionaler Einheit und Art der Nutzung, Fläche der Wohnung, Zahl der Räume und Ausstattung -in %-

|  | Wohnungen |                       |                       |                 |             |
|--|-----------|-----------------------|-----------------------|-----------------|-------------|
|  | Mückeln   | Verbandsgemeinde Daun | Landkreis Vulkaneifel | Rheinland-Pfalz | Deutschland |
|  | %         | %                     | %                     | %               | %           |
| <b>Art der Wohnungsnutzung</b>                 |           |                       |                       |                 |             |
| Von Eigentümer/-in bewohnt                     | 67,2      | 59,3                  | 61,0                  | 52,8            | 42,6        |
| Zu Wohnzwecken vermietet (auch mietfrei)       | 25,0      | 32,5                  | 29,6                  | 42,0            | 52,3        |
| Ferien- und Freizeitwohnung                    | 5,2       | 3,8                   | 4,7                   | 0,7             | 0,6         |
| Leer stehend                                   | 2,6       | 4,5                   | 4,8                   | 4,4             | 4,5         |
| <b>Fläche der Wohnung in m²</b>                |           |                       |                       |                 |             |
| Unter 40                                       | 2,6       | 1,8                   | 1,5                   | 3,9             | 5,4         |
| 40 - 59  | 7,8       | 8,5                   | 7,8                   | 11,0            | 18,0        |
| 60 - 79  | 5,2       | 14,8                  | 14,3                  | 18,4            | 23,8        |
| 80 - 99  | 21,6      | 17,2                  | 17,6                  | 18,1            | 17,2        |
| 100 - 119                                      | 18,1      | 15,6                  | 16,1                  | 14,1            | 12,1        |
| 120 - 139                                      | 23,3      | 17,7                  | 18,1                  | 14,1            | 10,4        |
| 140 - 159                                      | 13,8      | 11,0                  | 11,1                  | 9,1             | 5,9         |
| 160 - 179                                      | 2,6       | 6,0                   | 5,6                   | 4,3             | 2,8         |
| 180 - 199                                      | 2,6       | 3,0                   | 3,0                   | 2,7             | 1,7         |
| 200 und mehr                                   | 2,6       | 4,6                   | 5,0                   | 4,4             | 2,7         |
| <b>Zahl der Räume</b>                          |           |                       |                       |                 |             |
| 1 Raum   | -         | (1,0)                 | 0,9                   | 2,8             | 3,2         |
| 2 Räume  | 2,6       | 5,1                   | 4,8                   | 6,5             | 9,2         |
| 3 Räume  | 12,9      | 13,0                  | 12,2                  | 16,7            | 21,9        |
| 4 Räume  | 9,5       | 16,5                  | 17,4                  | 21,8            | 25,7        |
| 5 Räume  | 20,7      | 17,6                  | 18,4                  | 18,2            | 16,9        |
| 6 Räume  | 15,5      | 18,6                  | 18,8                  | 14,6            | 10,9        |
| 7 und mehr Räume                               | 38,8      | 28,2                  | 27,5                  | 19,4            | 12,2        |
| <b>Ausstattung der Wohnung</b>                 |           |                       |                       |                 |             |
| Badewanne/Dusche und WC vorhanden              | 97,4      | 99,3                  | 99,1                  | 98,4            | 98,4        |
| Badewanne/Dusche und WC nicht vorhanden        | -         | (0,2)                 | (0,3)                 | 0,3             | 0,8         |
| Badewanne/Dusche vorhanden, WC nicht vorhanden | -         | 0,1                   | (0,1)                 | 0,2             | 0,3         |
| Badewanne/Dusche nicht vorhanden, WC vorhanden | 2,6       | 0,5                   | (0,5)                 | 1,1             | 0,5         |

Bei den ausgewiesenen Wohnungszahlen sind gewerblich genutzte Wohnungen, Diplomatenwohnungen/Wohnungen ausländischer Streitkräfte nicht berücksichtigt.

Die relativen Ergebnisse beziehen sich auf die Gesamtzahl der Gebäude der jeweiligen regionalen Einheit je betrachtetem Gebäudemerkmal.

Die relativen Werte wurden durch Division von Ergebnissen nach Durchführung der Geheimhaltung errechnet.

## 3.1 Gebäude- und Wohnungskennzahlen im regionalen Vergleich

| Gebiet                             | Kennzahlen für Gebäude und Wohnungen |  |   |
|------------------------------------|--------------------------------------|--|---|
|                                    | Eigentümerquote<br>(Wohnungen)       | Durchschnittliche<br>Wohnungsgröße in m² | Durchschnittliche Anzahl<br>der Wohnungen je<br>Wohngebäude |
|                                    | %                                    | m²                                       | Anzahl  |
| <b>Verbandsgemeinde Daun</b>       | 66                                   | 111                                      | 1   |
| Betteldorf                         | .                                    | .  | 1   |
| Bleckhausen                        | .                                    | .  | 1   |
| Brockscheid                        | .                                    | .  | 1   |
| Darscheid                          | .                                    | .  | 1   |
| Daun, Stadt                        | 51                                   | 105                                      | 2   |
| Demerath                           | .                                    | .  | 1   |
| Deudesfeld                         | .                                    | .  | 1   |
| Dockweiler                         | .                                    | .  | 1   |
| Dreis-Brück                        | 77                                   | 119                                      | 1   |
| Ellscheid                          | 78                                   | .  | 1   |
| Gefell                             | .                                    | .  | 1   |
| Gillenfeld                         | 66                                   | .  | 1   |
| Hinterweiler                       | .                                    | 126                                      | 1   |
| Hörscheid                          | .                                    | .  | 1   |
| Immerath                           | .                                    | .  | 1   |
| Kirchweiler                        | .                                    | .  | 1   |
| Kradenbach                         | .                                    | .  | 1   |
| Mehren                             | 62                                   | 113                                      | 1   |
| Meisburg                           | .                                    | .  | 1   |
| <b>Mückeln</b>                     | 76                                   | .  | 1   |
| Nerdlén                            | .                                    | .  | 1   |
| Niederstadtfeld                    | .                                    | .  | 1   |
| Oberstadtfeld                      | .                                    | .  | 1   |
| Sarmersbach                        | .                                    | .  | 1   |
| Saxler                             | .                                    | .  | 1   |
| Schalkenmehren                     | .                                    | .  | 1   |
| Schutz                             | .                                    | .  | 1   |
| Schönbach                          | .                                    | .  | 1   |
| Steineberg                         | .                                    | .  | 1   |
| Steiningen                         | .                                    | .  | 1   |
| Strohn                             | .                                    | .  | 1   |
| Strotzbüsch                        | .                                    | 110                                      | 1   |
| Udler                              | .                                    | .  | 1   |
| Utzerath                           | 86                                   | .  | 1   |
| Wallenborn                         | .                                    | .  | 1   |
| Weidenbach                         | .                                    | .  | 1   |
| Winkel (Eifel)                     | .                                    | .  | 1   |
| Üdersdorf                          | 74                                   | .  | 1   |
| <b>Verbandsgemeinde Gerolstein</b> | 67                                   | 110                                      | 1   |
| Berlingen                          | .                                    | .  | 1   |
| Birresborn                         | .                                    | .  | 1   |
| Densborn                           | .                                    | 114                                      | 1   |
| Duppach                            | .                                    | .  | 1   |
| Gerolstein, Stadt                  | 59                                   | 108                                      | 1   |
| Hohenfels-Essingen                 | .                                    | .  | 1   |
| Kalenborn-Scheuern                 | .                                    | .  | 1   |
| Kopp                               | .                                    | .  | 1   |
| Mürtenbach                         | .                                    | .  | 1   |
| Neroth                             | .                                    | .  | 1   |
| Pelm                               | .                                    | .  | 1   |

## Noch: 3.1 Gebäude- und Wohnungskennzahlen im regionalen Vergleich

| Gebiet                      | Kennzahlen für Gebäude und Wohnungen |  |   |
|-----------------------------|--------------------------------------|--|---|
|                             | Eigentümerquote<br>(Wohnungen)       | Durchschnittliche<br>Wohnungsgröße in m² | Durchschnittliche Anzahl<br>der Wohnungen je<br>Wohngebäude |
|                             | %                                    | m²                                       | Anzahl  |
| Rockeskyll                  | .                                    | 114                                      | 1   |
| Salm                        | .                                    | .  | 1   |
| Verbandsgemeinde Hillesheim | 70                                   | 115                                      | 1   |
| Basberg                     | .                                    | .  | 1   |
| Berndorf                    | .                                    | .  | 1   |
| Dohm-Lammersdorf            | .                                    | .  | 1   |
| Hillesheim, Stadt           | 57                                   | .  | 2   |
| Kerpen (Eifel)              | .                                    | .  | 1   |
| Nohn                        | .                                    | .  | 1   |
| Oberbettingen               | .                                    | .  | 1   |
| Oberehe-Stroheich           | .                                    | .  | 1   |
| Walsdorf                    | .                                    | .  | 1   |
| Wiesbaum                    | .                                    | .  | 1   |
| Üxheim                      | .                                    | .  | 1   |
| Verbandsgemeinde Kelberg    | 74                                   | .  | 1   |
| Arbach                      | .                                    | .  | 1   |
| Beinhausen                  | .                                    | .  | 1   |
| Bereborn                    | .                                    | .  | 1   |
| Berenbach                   | .                                    | .  | 1   |
| Bodenbach                   | .                                    | 122                                      | 1   |
| Bongard                     | .                                    | 116                                      | 1   |
| Borler                      | .                                    | .  | 1   |
| Boxberg                     | .                                    | .  | 1   |
| Brücktal                    | .                                    | .  | 2   |
| Drees                       | .                                    | .  | 1   |
| Gelenberg                   | 87                                   | 128                                      | 1   |
| Gunderath                   | .                                    | .  | 1   |
| Horperath                   | .                                    | .  | 1   |
| Höchstberg                  | .                                    | .  | 1   |
| Hörschhausen                | .                                    | .  | 1   |
| Kaperich                    | .                                    | .  | 1   |
| Katzwinkel                  | 87                                   | .  | 1   |
| Kelberg                     | 65                                   | 119                                      | 1   |
| Kirsbach                    | .                                    | .  | 1   |
| Kolverath                   | .                                    | .  | 1   |
| Kötterichen                 | .                                    | 114                                      | 1   |
| Lirstal                     | .                                    | 100                                      | 1   |
| Mannebach                   | .                                    | .  | 1   |
| Mosbruch                    | 90                                   | .  | 1   |
| Neichen                     | .                                    | .  | 1   |
| Nitz                        | .                                    | .  | 2   |
| Oberelz                     | .                                    | .  | 1   |
| Reimerath                   | .                                    | .  | 1   |
| Retterath                   | .                                    | .  | 1   |
| Sassen                      | .                                    | .  | 1   |
| Uersfeld                    | .                                    | .  | 1   |
| Ueß                         | .                                    | .  | 1   |
| Welcherath                  | .                                    | .  | 1   |
| Verbandsgemeinde Obere Kyll | 72                                   | 111                                      | 1   |
| Birgel                      | .                                    | .  | 1   |
| Esch                        | .                                    | .  | 1   |
| Feusdorf                    | 80                                   | 120                                      | 1   |

## Noch: 3.1 Gebäude- und Wohnungskennzahlen im regionalen Vergleich

| Gebiet                       | Kennzahlen für Gebäude und Wohnungen |  |   |
|------------------------------|--------------------------------------|--|---|
|                              | Eigentümerquote<br>(Wohnungen)       | Durchschnittliche<br>Wohnungsgröße in m² | Durchschnittliche Anzahl<br>der Wohnungen je<br>Wohngebäude |
|                              | %                                    | m²                                       | Anzahl  |
| Gönnersdorf                  | .                                    | .  | 1   |
| Hallschlag                   | .                                    | .  | 1   |
| Jünkerath                    | 62                                   | .  | 1   |
| Kerschenbach                 | .                                    | .  | 1   |
| Lissendorf                   | 67                                   | 99                                       | 1   |
| Ormont                       | .                                    | .  | 1   |
| Reuth                        | .                                    | .  | 2   |
| Scheid                       | 88                                   | .  | 1   |
| Schüller                     | .                                    | .  | 1   |
| Stadtkyll                    | .                                    | .  | 1   |
| Steffeln                     | .                                    | .  | 1   |
| <b>Landkreis Vulkaneifel</b> | 68,6                                 | .  | 1,4   |
| <b>Rheinland-Pfalz</b>       | 57,1                                 | 104,2                                    | 1,7   |
| <b>Deutschland</b>           | 45,9                                 | 91,4                                     | 2,1   |

Die Kennzahlen wurden durch Division von Originalergebnissen vor Geheimhaltung errechnet. Kennzahlwerte, die Rückschlüsse auf diese Originalergebnisse ermöglichen würden, wurden gesperrt.

Weitere Informationen zur jeweiligen Berechnung sind dem Bereich der Definitionen zu entnehmen.

## 3.2 Weitere Wohnungskennzahlen im regionalen Vergleich

| Gebiet                             | Kennzahlen für Wohnungen                  |                             |   |
|------------------------------------|---|-----------------------------|---|
|                                    | Anteil des selbst genutzten Wohneigentums | Leerstandsquote (Wohnungen) | Anteil des zu Wohnzwecken vermieteten Wohneigentums (auch mietfrei) |
|                                    | %   | %                           | %   |
| <b>Verbandsgemeinde Daun</b>       | 63  | 4                           | 33  |
| Betteldorf                         | .   | .                           | .   |
| Bleckhausen                        | .   | .                           | .   |
| Brockscheid                        | .   | .                           | .   |
| Darscheid                          | .   | .                           | .   |
| Daun, Stadt                        | 49  | 3                           | 48  |
| Demerath                           | .   | 6                           | 17  |
| Deudesfeld                         | .   | .                           | 20  |
| Dockweiler                         | .   | .                           | .   |
| Dreis-Brück                        | .   | 5                           | 21  |
| Ellscheid                          | .   | .                           | .   |
| Gefell                             | .   | -                           | .   |
| Gillenfeld                         | 63  | 5                           | 32  |
| Hinterweiler                       | .   | .                           | .   |
| Hörscheid                          | .   | .                           | .   |
| Immerath                           | .   | 5                           | .   |
| Kirchweiler                        | .   | 6                           | .   |
| Kradenbach                         | .   | .                           | .   |
| Mehren                             | 59  | 5                           | 36  |
| Meisburg                           | .   | .                           | .   |
| <b>Mückeln</b>                     | .   | .                           | 24  |
| Nerdlen                            | .   | 4                           | .   |
| Niederstadtfeld                    | 76  | .                           | .   |
| Oberstadtfeld                      | .   | .                           | .   |
| Sarmersbach                        | .   | .                           | .   |
| Saxler                             | 69  | .                           | .   |
| Schalkenmehren                     | .   | .                           | .   |
| Schutz                             | .   | .                           | .   |
| Schönbach                          | .   | .                           | .   |
| Steineberg                         | 79  | .                           | .   |
| Steiningen                         | 69  | .                           | .   |
| Strohn                             | .   | .                           | .   |
| Strotzbüsch                        | 69  | .                           | .   |
| Udler                              | .   | .                           | .   |
| Utzerath                           | .   | .                           | 13  |
| Wallenborn                         | .   | 7                           | .   |
| Weidenbach                         | .   | .                           | .   |
| Winkel (Eifel)                     | .   | .                           | .   |
| Üdersdorf                          | 71  | 4                           | 25  |
| <b>Verbandsgemeinde Gerolstein</b> | 64  | 5                           | 31  |
| Berlingen                          | .   | .                           | .   |
| Birresborn                         | .   | 7                           | .   |
| Densborn                           | .   | .                           | .   |
| Duppach                            | .   | 9                           | .   |
| Gerolstein, Stadt                  | 57  | 5                           | 39  |
| Hohenfels-Essingen                 | .   | 4                           | .   |
| Kalenborn-Scheuern                 | .   | .                           | .   |
| Kopp                               | .   | .                           | .   |
| Mürtenbach                         | 68  | .                           | .   |
| Neroth                             | 75  | .                           | .   |
| Pelm                               | 67  | .                           | .   |



## Noch: 3.2 Weitere Wohnungskennzahlen im regionalen Vergleich

| Gebiet                      | Kennzahlen für Wohnungen                  |                             |   |
|-----------------------------|---|-----------------------------|---|
|                             | Anteil des selbst genutzten Wohneigentums | Leerstandsquote (Wohnungen) | Anteil des zu Wohnzwecken vermieteten Wohneigentums (auch mietfrei) |
|                             | %   | %                           | %   |
| Rockeskyll                  | .   | .                           | .   |
| Salm                        | .   | .                           | .   |
| Verbandsgemeinde Hillesheim | 67  | 4                           | 29  |
| Basberg                     | .   | .                           | .   |
| Berndorf                    | 75  | .                           | .   |
| Dohm-Lammersdorf            | .   | .                           | .   |
| Hillesheim, Stadt           | 55  | .                           | 42  |
| Kerpen (Eifel)              | .   | 7                           | .   |
| Nohn                        | .   | .                           | .   |
| Oberbettingen               | .   | 1                           | .   |
| Oberehe-Stroheich           | 82  | .                           | 15  |
| Walsdorf                    | .   | 6                           | .   |
| Wiesbaum                    | .   | .                           | .   |
| Üxheim                      | 74  | .                           | .   |
| Verbandsgemeinde Kelberg    | 71  | 5                           | 24  |
| Arbach                      | .   | .                           | .   |
| Beinhausen                  | .   | -                           | .   |
| Bereborn                    | .   | .                           | .   |
| Berenbach                   | .   | .                           | .   |
| Bodenbach                   | .   | 3                           | .   |
| Bongard                     | 71  | .                           | .   |
| Borler                      | .   | .                           | .   |
| Boxberg                     | .   | .                           | 25  |
| Brücktal                    | .   | .                           | .   |
| Drees                       | .   | .                           | .   |
| Gelenberg                   | .   | .                           | .   |
| Gunderath                   | .   | .                           | .   |
| Horperath                   | .   | .                           | .   |
| Höchstberg                  | .   | .                           | .   |
| Hörschhausen                | .   | .                           | .   |
| Kaperich                    | .   | .                           | .   |
| Katzwinkel                  | .   | .                           | 13  |
| Kelberg                     | 61  | .                           | .   |
| Kirsbach                    | .   | -                           | .   |
| Kolverath                   | .   | .                           | .   |
| Kötterichen                 | .   | .                           | 23  |
| Lirstal                     | .   | .                           | .   |
| Mannebach                   | .   | .                           | .   |
| Mosbruch                    | .   | .                           | .   |
| Neichen                     | .   | .                           | .   |
| Nitz                        | .   | .                           | .   |
| Oberelz                     | .   | .                           | .   |
| Reimerath                   | .   | .                           | .   |
| Retterath                   | 74  | .                           | 21  |
| Sassen                      | .   | .                           | .   |
| Uersfeld                    | .   | .                           | .   |
| Ueß                         | .   | -                           | .   |
| Welcherath                  | .   | .                           | .   |
| Verbandsgemeinde Obere Kyll | 67  | 7                           | 26  |
| Birgel                      | .   | 7                           | .   |
| Esch                        | .   | .                           | .   |

## Noch: 3.2 Weitere Wohnungskennzahlen im regionalen Vergleich

| Gebiet                       | Kennzahlen für Wohnungen                  |                             |   |
|------------------------------|---|-----------------------------|---|
|                              | Anteil des selbst genutzten Wohneigentums | Leerstandsquote (Wohnungen) | Anteil des zu Wohnzwecken vermieteten Wohneigentums (auch mietfrei) |
|                              | %   | %                           | %   |
| Feusdorf                     | .   | .                           | .   |
| Gönnersdorf                  | .   | .                           | .   |
| Hallschlag                   | .   | .                           | .   |
| Jünkerath                    | .   | .                           | 35  |
| Kerschenbach                 | 78  | .                           | .   |
| Lissendorf                   | .   | .                           | .   |
| Ormont                       | .   | 4                           | .   |
| Reuth                        | .   | 4                           | .   |
| Scheid                       | .   | .                           | 12  |
| Schüller                     | .   | .                           | .   |
| Stadtkyll                    | .   | .                           | .   |
| Steffeln                     | .   | .                           | .   |
| <b>Landkreis Vulkaneifel</b> | <b>65,3</b>                               | <b>4,9</b>                  | <b>29,8</b>   |
| <b>Rheinland-Pfalz</b>       | <b>54,7</b>                               | <b>4,3</b>                  | <b>41</b>   |
| <b>Deutschland</b>           | <b>43,9</b>                               | <b>4,4</b>                  | <b>51,7</b>   |

Die Kennzahlen wurden durch Division von Originalergebnissen vor Geheimhaltung errechnet. Kennzahlwerte, die Rückschlüsse auf diese Originalergebnisse ermöglichen würden, wurden gesperrt.

Weitere Informationen zur jeweiligen Berechnung sind dem Bereich der Definitionen zu entnehmen.

#### 4.1 Haushalte nach Typ des privaten Haushalts (nach Familien) und Art der Wohnungsnutzung, Fläche der Wohnung und Zahl der Räume

|  | Insgesamt | Typ des privaten Haushalts (nach Familien) |                     |                     |                              |  |
|--|-----------|--|---------------------|---------------------|------------------------------|--|
|  |           | Einpersonenhaushalte<br>(Singlehaushalte)  | Paare ohne Kind(er) | Paare mit Kind(ern) | Alleinerziehende Elternteile | Mehrpersonenhaushalte ohne Kernfamilie |
|  | Anzahl    | Anzahl                                     | Anzahl              | Anzahl              | Anzahl                       | Anzahl                                 |
| <b>Insgesamt</b>                           |           |  |                     |                     |                              |  |
| Insgesamt                                  | (101)     | (33)                                       | 35                  | (21)                | 12                           | -                                      |
| <b>Art der Wohnungsnutzung</b>             |           |  |                     |                     |                              |  |
| Von Eigentümer/-in bewohnt                 | 72        | 19   | 29                  | (18)                | 6                            | -                                      |
| Zu Wohnzwecken vermietet (auch mietfrei)   | 29        | 14   | 6                   | 3                   | 6                            | -                                      |
| <b>Fläche der Wohnung in m<sup>2</sup></b> |           |  |                     |                     |                              |  |
| Unter 40                                   | -         | -  | -                   | -                   | -                            | -                                      |
| 40 - 59                                    | 9         | 6  | -                   | -                   | 3                            | -                                      |
| 60 - 79                                    | 3         | -  | 3                   | -                   | -                            | -                                      |
| 80 - 99                                    | 19        | 7  | 6                   | 6                   | -                            | -                                      |
| 100 - 119                                  | 21        | 3  | 3                   | 6                   | 9                            | -                                      |
| 120 - 139                                  | 24        | 11   | 10                  | 3                   | -                            | -                                      |
| 140 - 159                                  | 16        | 3  | 7                   | 6                   | -                            | -                                      |
| 160 - 179                                  | 3         | -  | 3                   | -                   | -                            | -                                      |
| 180 - 199                                  | 3         | -  | 3                   | -                   | -                            | -                                      |
| 200 und mehr                               | 3         | 3  | -                   | -                   | -                            | -                                      |
| <b>Zahl der Räume</b>                      |           |  |                     |                     |                              |  |
| 1 Raum                                     | -         | -  | -                   | -                   | -                            | -                                      |
| 2 Räume                                    | 3         | -  | -                   | -                   | 3                            | -                                      |
| 3 Räume                                    | 6         | 6  | -                   | -                   | -                            | -                                      |
| 4 Räume                                    | 11        | 8  | 3                   | -                   | -                            | -                                      |
| 5 Räume                                    | 24        | 6  | 6                   | 9                   | 3                            | -                                      |
| 6 Räume                                    | 15        | -  | 3                   | 6                   | 6                            | -                                      |
| 7 und mehr Räume                           | 42        | 13   | (23)                | (6)                 | -                            | -                                      |

Nicht ausgewiesen werden unter „Art der Wohnungsnutzung“ Haushalte in Wohnungen, die als Ferien- und Freizeitwohnungen genutzt werden. Bei der Untergliederung nach den anderen Wohnungsmerkmalen sind diese allerdings enthalten.

Bei den ausgewiesenen Haushaltszahlen sind Haushalte in Diplomatenwohnungen/Wohnungen ausländischer Streitkräfte nur in der "Insgesamt-Zeile" berücksichtigt.

## 4.2 Haushalte nach Größe des privaten Haushalts und Art der Wohnungsnutzung, Fläche der Wohnung und Zahl der Räume

|  | Insgesamt | Größe des privaten Haushalts |            |            |            |            |                     |
|--|-----------|------------------------------|------------|------------|------------|------------|---------------------|
|  |           | 1 Person                     | 2 Personen | 3 Personen | 4 Personen | 5 Personen | 6 und mehr Personen |
|  | Anzahl    | Anzahl                       | Anzahl     | Anzahl     | Anzahl     | Anzahl     | Anzahl              |
| <b>Insgesamt</b>                         |           |                              |            |            |            |            |                     |
| Insgesamt                                | (101)     | (33)                         | 38         | 9          | 15         | 6          | -                   |
| <b>Art der Wohnungsnutzung</b>           |           |                              |            |            |            |            |                     |
| Von Eigentümer/-in bewohnt               | 72        | 19                           | 29         | (6)        | 15         | 3          | -                   |
| Zu Wohnzwecken vermietet (auch mietfrei) | 29        | 14                           | 9          | 3          | -          | 3          | -                   |
| <b>Fläche der Wohnung in m²</b>          |           |                              |            |            |            |            |                     |
| Unter 40                                 | -         | -                            | -          | -          | -          | -          | -                   |
| 40 - 59                                  | 9         | 6                            | 3          | -          | -          | -          | -                   |
| 60 - 79                                  | 3         | -                            | 3          | -          | -          | -          | -                   |
| 80 - 99                                  | 19        | 7                            | (3)        | 3          | 6          | -          | -                   |
| 100 - 119                                | 21        | 3                            | 9          | 6          | 3          | -          | -                   |
| 120 - 139                                | 24        | 11                           | 10         | -          | 3          | -          | -                   |
| 140 - 159                                | 16        | 3                            | 7          | -          | 3          | 3          | -                   |
| 160 - 179                                | 3         | -                            | -          | -          | -          | 3          | -                   |
| 180 - 199                                | 3         | -                            | 3          | -          | -          | -          | -                   |
| 200 und mehr                             | 3         | 3                            | -          | -          | -          | -          | -                   |
| <b>Zahl der Räume</b>                    |           |                              |            |            |            |            |                     |
| 1 Raum                                   | -         | -                            | -          | -          | -          | -          | -                   |
| 2 Räume                                  | 3         | -                            | 3          | -          | -          | -          | -                   |
| 3 Räume                                  | 6         | 6                            | -          | -          | -          | -          | -                   |
| 4 Räume                                  | 11        | 8                            | 3          | -          | -          | -          | -                   |
| 5 Räume                                  | 24        | 6                            | 9          | -          | 9          | -          | -                   |
| 6 Räume                                  | 15        | -                            | 3          | 9          | 3          | -          | -                   |
| 7 und mehr Räume                         | 42        | 13                           | (20)       | -          | 3          | 6          | -                   |

Nicht ausgewiesen werden unter „Art der Wohnungsnutzung“ Haushalte in Wohnungen, die als Ferien- und Freizeitwohnungen genutzt werden. Bei der Untergliederung nach den anderen Wohnungsmerkmalen sind diese allerdings enthalten.

Bei den ausgewiesenen Haushaltszahlen sind Haushalte in Diplomatenwohnungen/Wohnungen ausländischer Streitkräfte nur in der "Insgesamt-Zeile" berücksichtigt.

## 4.3 Haushalte nach Seniorenstatus des privaten Haushalts und Art der Wohnungsnutzung, Fläche der Wohnung und Zahl der Räume

|  | Insgesamt | Seniorenstatus eines privaten Haushalts      |  |                                |
|--|-----------|--|--|--------------------------------|
|  |           | Haushalte mit ausschließlich Senioren/-innen | Haushalte mit Senioren/-innen und Jüngeren | Haushalte ohne Senioren/-innen |
|  | Anzahl    | Anzahl                                       | Anzahl                                     | Anzahl                         |
| <b>Insgesamt</b>                         |           |  |  |                                |
| Insgesamt                                | (101)     | 15   | 12   | (74)                           |
| <b>Art der Wohnungsnutzung</b>           |           |  |  |                                |
| Von Eigentümer/-in bewohnt               | 72        | 12   | 9  | 51                             |
| Zu Wohnzwecken vermietet (auch mietfrei) | 29        | 3  | 3  | (23)                           |
| <b>Fläche der Wohnung in m²</b>          |           |  |  |                                |
| Unter 40                                 | -         | -  | -  | -                              |
| 40 - 59                                  | 9         | 6  | 3  | -                              |
| 60 - 79                                  | 3         | -  | -  | 3                              |
| 80 - 99                                  | 19        | -  | 6  | 13                             |
| 100 - 119                                | 21        | 6  | -  | 15                             |
| 120 - 139                                | 24        | 3  | 3  | 18                             |
| 140 - 159                                | 16        | -  | -  | (16)                           |
| 160 - 179                                | 3         | -  | -  | 3                              |
| 180 - 199                                | 3         | -  | -  | 3                              |
| 200 und mehr                             | 3         | -  | -  | 3                              |
| <b>Zahl der Räume</b>                    |           |  |  |                                |
| 1 Raum                                   | -         | -  | -  | -                              |
| 2 Räume                                  | 3         | -  | 3  | -                              |
| 3 Räume                                  | 6         | 6  | -  | -                              |
| 4 Räume                                  | 11        | -  | -  | 11                             |
| 5 Räume                                  | 24        | 6  | 3  | 15                             |
| 6 Räume                                  | 15        | -  | 3  | 12                             |
| 7 und mehr Räume                         | 42        | 3  | 3  | (36)                           |

Nicht ausgewiesen werden unter „Art der Wohnungsnutzung“ Haushalte in Wohnungen, die als Ferien- und Freizeitwohnungen genutzt werden. Bei der Untergliederung nach den anderen Wohnungsmerkmalen sind diese allerdings enthalten.

Bei den ausgewiesenen Haushaltszahlen sind Haushalte in Diplomatenwohnungen/Wohnungen ausländischer Streitkräfte nur in der "Insgesamt-Zeile" berücksichtigt.

## Definitionen

### Verwendete Symbolik

| Symbol   | Erläuterung  |
|--|--|
| –  | Nichts vorhanden <sup>1)</sup>   |
| 0  | Weniger als die Hälfte von 1 in der letzten besetzten Stelle, jedoch mehr als nichts                                 |
| ( )  | Aussagewert eingeschränkt, da der Zahlenwert durch das Geheimhaltungsverfahren relativ stark verändert wurde         |
| .  | Keine Angabe, da der Zahlenwert geheim zu halten ist oder durch das Geheimhaltungsverfahren zu stark verändert wurde |
| Abweichungen in den Summen durch Runden der Zahlen |  |

| Merkmal   | Definition   |
|---|--|
| Anteil der zu Wohnzwecken vermieteten Wohnungen (auch mietfrei) | Der Anteil der zu Wohnzwecken vermieteten Wohnungen (auch mietfrei) stellt den Anteil der zu Wohnzwecken vermieteten (oder mietfrei überlassenen) Wohnungen an allen bewohnten und leer stehenden Wohnungen dar. Nicht berücksichtigt sind: Ferien- und Freizeitwohnungen, Diplomatenwohnungen/ Wohnungen ausländischer Streitkräfte sowie gewerblich genutzte Wohnungen. Die Berechnung erfolgt für Wohnungen in Wohngebäuden (ohne Wohnheime).   |
| Anteil des selbstgenutzten Wohneigentums                        | Der Anteil des selbstgenutzten Wohneigentums stellt den Anteil der von Eigentümerinnen/ Eigentümern bewohnten Wohnungen an allen bewohnten und leer stehenden Wohnungen dar. Nicht berücksichtigt sind: Ferien- und Freizeitwohnungen, Diplomatenwohnungen/ Wohnungen ausländischer Streitkräfte sowie gewerblich genutzte Wohnungen. Die Berechnung erfolgt für Wohnungen in Wohngebäuden (ohne Wohnheime).   |
| Art der Wohnungsnutzung   | <p>Die Art der Wohnungsnutzung beschreibt, ob und von wem (Mieter/-in oder Eigentümer/-in) die Wohnung zum Stichtag genutzt wird.</p> <p><b>Von Eigentümer/-in bewohnt</b></p> <p>► Wenn mindestens eine/-r der Bewohner/-innen Eigentümer/-in der Wohnung ist.</p> <p><b>Zu Wohnzwecken vermietet (auch mietfrei)</b></p> <p>► Wenn keine/-r der Bewohner/-innen Eigentümer/-in der Wohnung ist, unabhängig davon, ob für die Wohnung Miete gezahlt wird oder diese mietfrei überlassen ist.</p> <p><b>Ferien- und Freizeitwohnung</b></p> <p>► Wohnung, in der Personen lediglich ihre Freizeit verbringen (z. B. am Wochenende, während des Urlaubs, der Ferien usw.). Sie kann von einem privaten Eigentümer/ einer privaten Eigentümerin selbst genutzt oder dauerhaft an eine dritte Person zur Freizeitnutzung vermietet (oder kostenlos überlassen) werden. Ferienwohnungen, die ständig gewerblich-hotelmäßig genutzt werden, gehören nicht dazu.</p> <p><b>Leer stehend</b></p> <p>► Wenn die Wohnung am Stichtag 9. Mai 2011 weder zu Wohnzwecken vermietet (auch mietfrei) ist, noch von dem Eigentümer/ der Eigentümerin selbst genutzt wird und auch keine Ferien- und Freizeitwohnung ist. Wenn die Wohnung wegen Umbau/ Modernisierung – bei Weiterbestehen des Mietverhältnisses – vorübergehend nicht genutzt werden kann, gilt diese Wohnung nicht als leer stehend.</p> <p><b>Diplomaten-/ Streitkräftewohnung</b></p> <p>► Eine Diplomatenwohnung/ Wohnung ausländischer Streitkräfte liegt immer dann vor, wenn mindestens einer der Bewohner oder eine der Bewohnerinnen einer ausländischen diplomatischen Vertretung, den ausländischen Streitkräften o. Ä. angehört, unabhängig davon, ob es sich dabei um Eigentümer/-innen oder Mieter/-innen handelt.</p> |

1) Dies kann ggf. durch das angewendete Geheimhaltungsverfahren bedingt sein.

| Merkmal                 | Definition  |
|-------------------------|---|
| Art des Gebäudes        | <p>Das Merkmal gibt die Art des Gebäudes an. Es wird unter anderem unterschieden zwischen Gebäuden, die überwiegend Wohnraum enthalten und Gebäuden, die überwiegend zu Geschäftszwecken genutzt werden.</p> <p><b>Gebäude mit Wohnraum</b></p> <p>► Für längere Dauer errichtete Bauwerke, die entweder vollständig oder teilweise für die Wohnversorgung von Haushalten bestimmt sind. Hierzu zählen auch administrative oder gewerblich genutzte Gebäude, wenn in ihnen mindestens eine zu Wohnzwecken genutzte Wohnung vorhanden ist. Gebäude mit Wohnraum gliedern sich in Wohngebäude und sonstige Gebäude mit Wohnraum.</p> <p><b>Wohngebäude</b></p> <p>► Gebäude, die mindestens zur Hälfte der Gesamtnutzfläche zu Wohnzwecken genutzt werden. Zu den Wohngebäuden gehören auch die Wohnheime (mit eigener Haushaltsführung der Bewohner/-innen).</p> <p><b>Wohngebäude (ohne Wohnheime)</b></p> <p>► Gebäude, die mindestens zur Hälfte der Gesamtnutzfläche zu Wohnzwecken genutzt werden (hier: ohne Wohnheime).</p> <p><b>Wohnheime (mit eigener Haushaltsführung der Bewohner/-innen)</b></p> <p>► Wohnheime sind Wohngebäude, die primär den Wohnbedürfnissen bestimmter Bevölkerungskreise dienen. Wohnheime besitzen Gemeinschaftsräume. Die Bewohner/-innen von Wohnheimen führen einen eigenen Haushalt.</p> <p><b>Sonstige Gebäude mit Wohnraum</b></p> <p>► Gebäude, in denen weniger als die Hälfte der Gesamtnutzfläche für Wohnzwecke genutzt wird, z. B. weil sich im Gebäude überwiegend Läden oder Büros befinden.</p> <p><b>Bewohnte Unterkünfte</b></p> <p>► Bewohnte Unterkünfte sind behelfsmäßige Bauten. Hierzu zählen z. B. Wohnbaracken, Bauwagen, Wohnwagen (z. B. auf Campingplätzen), Gartenlauben, Schrebergartenhütten, Jagdhütten, Weinberghütten, Almhütten, fest verankerte Wohnschiffe und Wohncontainer, sofern diese dauerhaft bewohnt werden.</p> |
| Auskunftspflichtige     | <p>Im Rahmen der Gebäude- und Wohnungszählung waren alle Eigentümer/-innen, Verwalter/-innen sowie sonstigen Verfügungs- und Nutzungsberechtigten der Gebäude und Wohnungen auskunftspflichtig.</p>   |
| Ausstattung der Wohnung | <p>Das Merkmal bezeichnet die Ausstattung in der Wohnung hinsichtlich Badewanne oder Dusche und WC. Ein WC ist eine Toilette mit Wasserspülung. Mit Badewanne/ Dusche sind eine fest eingebaute Badewanne oder eine fest eingebaute Dusche gemeint; diese verfügen über feste Wasserzu- und -abflussrohre.</p> <p>Es wird unterschieden zwischen:</p> <p><b>Badewanne/ Dusche und WC vorhanden</b><br/> <b>Badewanne/ Dusche und WC nicht vorhanden</b><br/> <b>Badewanne/ Dusche vorhanden, WC nicht vorhanden</b><br/> <b>Badewanne/ Dusche nicht vorhanden, WC vorhanden</b></p>   |
| Baujahr                 | <p>Mit Baujahr ist das Jahr der Bezugsfertigstellung des Gebäudes gemeint. Bei komplett zerstörten und wieder aufgebauten Gebäuden gilt das Jahr des Wiederaufbaus als Baujahr.</p> <p>Es werden folgende Klasseneinteilungen verwendet:</p> <p><b>Jahrzwanzigste</b></p> <ul style="list-style-type: none"> <li>– Vor 1950</li> <li>– 1950 – 1969</li> <li>– 1970 – 1989</li> <li>– 1990 und später</li> </ul> <p><b>Mikrozensusklassen:</b></p> <ul style="list-style-type: none"> <li>– Vor 1919</li> <li>– 1919 – 1948</li> <li>– 1949 – 1978</li> <li>– 1979 – 1986</li> <li>– 1987 – 1990</li> <li>– 1991 – 1995</li> <li>– 1996 – 2000</li> <li>– 2001 – 2004</li> <li>– 2005 – 2008</li> <li>– 2009 und später</li> </ul>   |

| Merkmal   | Definition   |
|---|--|
| Durchschnittliche Anzahl der Wohnungen je Wohngebäude | Die durchschnittliche Anzahl der Wohnungen je Wohngebäude ist das Verhältnis zwischen der Gesamtzahl der Wohnungen und der Gesamtzahl der Wohngebäude (ohne Wohnheime). Die Berechnung erfolgt für Wohnungen in Wohngebäuden (ohne Wohnheime).   |
| Durchschnittliche Wohnungsgröße in m <sup>2</sup>     | Die durchschnittliche Wohnungsgröße in m <sup>2</sup> ist das Verhältnis zwischen der Gesamtfläche in m <sup>2</sup> und der Gesamtzahl der Wohnungen. Nicht berücksichtigt sind: Diplomatenwohnungen/ Wohnungen ausländischer Streitkräfte sowie gewerblich genutzte Wohnungen. Die Berechnung erfolgt für Wohnungen in Wohngebäuden (ohne Wohnheime).  |
| Eigentümerquote                                       | Die Eigentümerquote stellt den Anteil der von Eigentümerinnen/ Eigentümern bewohnten Wohnungen an allen bewohnten Wohnungen dar. Nicht berücksichtigt sind: Leer stehende Wohnungen, Ferien- und Freizeitwohnungen, Diplomatenwohnungen/ Wohnungen ausländischer Streitkräfte sowie gewerblich genutzte Wohnungen. Die Berechnung erfolgt für Wohnungen in Wohngebäuden (ohne Wohnheime).  |
| Eigentumsform des Gebäudes                            | <p>Das Merkmal bildet ab, wem das Eigentum an dem Gebäude (nicht der einzelnen Wohnung) rechtlich zusteht. Dies können Privatpersonen oder juristische Personen sein.</p> <p><b>Gemeinschaft von Wohnungseigentümern/ -innen</b></p> <p>► Gilt für Gebäude mit Eigentumswohnungen, in denen den Eigentümern/-innen Sondereigentum an einer Wohnung in Verbindung mit dem Miteigentumsanteil am gemeinschaftlichen Eigentum zusteht.</p> <p><b>Privatperson/-en</b></p> <p>► Alle natürlichen Personen. Dies können Einzelpersonen, Paare oder sonstige Gruppen von Personen sein, z. B. Erbengemeinschaften.</p> <p><b>Wohnungsgenossenschaft</b></p> <p>► Alle Wohnungsunternehmen, die die Rechtsform einer Genossenschaft haben.</p> <p><b>Kommune oder Kommunales Wohnungsunternehmen</b></p> <p>► Unternehmen oder Einrichtung, bei denen die Kommune mit mehr als 50 % Nennkapital oder Stimmrecht beteiligt ist.</p> <p><b>Privatwirtschaftliches Wohnungsunternehmen</b></p> <p>► Alle privatrechtlichen Wohnungsunternehmen ohne Genossenschaften.</p> <p><b>Anderes privatwirtschaftliches Unternehmen</b></p> <p>► Alle privatrechtlichen Unternehmen, in deren Eigentum sich Wohnungen befinden, deren primärer Erwerbszweck aber nicht die Wohnungsvermietung ist (z. B. Banken, Versicherungen, Fonds).</p> <p><b>Bund oder Land</b></p> <p>► Unternehmen oder Einrichtung, bei denen der Bund oder das Land mit mehr als 50 % Nennkapital oder Stimmrecht beteiligt ist.</p> <p><b>Organisation ohne Erwerbszweck</b></p> <p>► z. B. Kirche</p> |
| Erhebungseinheiten                                    | Bei der Gebäude- und Wohnungszählung wurden alle Gebäude mit Wohnraum, bewohnte Unterkünfte und Wohnungen erhoben.   |
| Fläche der Wohnung in m <sup>2</sup>                  | <p>Grundfläche der gesamten Wohnung in m<sup>2</sup>. Zur Wohnung zählen auch außerhalb des eigentlichen Wohnungsabschlusses liegende Räume (z. B. Mansarden) sowie zu Wohnzwecken ausgebauter Keller- und Bodenräume.</p> <p>Zur Ermittlung der Wohnfläche sind anzurechnen:</p> <ul style="list-style-type: none"> <li>– voll: die Grundflächen von Räumen/ Raumteilen mit einer lichten Höhe von mindestens 2 Metern;</li> <li>– zur Hälfte: die Grundflächen von Räumen/ Raumteilen mit einer lichten Höhe von mindestens 1 Meter, aber weniger als 2 Metern; unbeheizbare Wintergärten, Schwimmbäder und ähnliche nach allen Seiten geschlossene Räume;</li> <li>– in der Regel zu einem Viertel, höchstens jedoch zur Hälfte: die Flächen von Balkonen, Loggien, Dachgärten, Terrassen.</li> </ul> <p>Die Fläche wird in 20 m<sup>2</sup>-Intervallen angegeben.</p>   |



| Merkmal                      | Definition   |
|------------------------------|--|
| Gebäudetyp                   | <p>Das Merkmal gibt die Bauart des Gebäudes an.</p> <p><b>Freistehendes Haus</b></p> <p>► Freistehendes Gebäude, unabhängig davon, ob es sich um ein Ein- oder Mehrfamilienhaus handelt.</p> <p><b>Doppelhaushälfte</b></p> <p>► Gebäude, das mit genau einem anderen Gebäude aneinander gebaut ist, unabhängig davon, ob es sich dabei um Ein- oder Mehrfamilienhäuser handelt.</p> <p><b>Gereihtes Haus</b></p> <p>► Gebäude, das mit mindestens zwei anderen Gebäuden aneinander gebaut ist, unabhängig davon, ob es sich dabei um Ein- oder Mehrfamilienhäuser handelt. Die Gebäude müssen nicht baugleich sein, sie können auch seitlich oder in der Höhe versetzt sein. Reiheneckhäuser zählen auch hierzu.</p> <p><b>Anderer Gebäudetyp</b></p> <p>► Alle Arten von Gebäuden, die nicht freistehendes Haus, Doppel- oder Reihnhaus sind sowie alle Arten von bewohnten Unterkünften.</p>  |
| Größe des privaten Haushalts | <p>Dieses Merkmal gibt die Anzahl der in einem privaten Haushalt lebenden Personen an.</p> <p><b>1 Person</b></p> <p><b>2 Personen</b></p> <p><b>3 Personen</b></p> <p><b>4 Personen</b></p> <p><b>5 Personen</b></p> <p><b>6 und mehr Personen</b></p>  |
| Heizungsart                  | <p>Das Merkmal bezeichnet die überwiegende Heizungsart im Gebäude.</p> <p><b>Fernheizung (Fernwärme)</b></p> <p>► Das Gebäude wird von einem zentralen Fernheizwerk aus mit Wärme versorgt (sog. Fernwärme).</p> <p><b>Etagenheizung</b></p> <p>► Unter einer Etagenheizung versteht man eine zentrale Heizanlage für sämtliche Räume einer abgeschlossenen Wohnung, wobei sich die Heizquelle meist innerhalb dieser Wohnung befindet, z. B. Gastherme.</p> <p><b>Blockheizung</b></p> <p>► Eine Blockheizung liegt vor, wenn ein Häuserblock durch ein zentrales Heizsystem beheizt wird und die Heizquelle sich in bzw. an einem der Gebäude oder in deren unmittelbarer Nähe befindet (sog. Nahwärme).</p> <p><b>Zentralheizung</b></p> <p>► Bei einer Zentralheizung werden sämtliche Wohneinheiten eines Gebäudes von einer zentralen Heizstelle, die sich innerhalb des Gebäudes (in der Regel im Keller) befindet, beheizt.</p> <p><b>Einzel-/ Mehrraumöfen (auch Nachtspeicherheizung)</b></p> <p>► Einzelöfen (z. B. Kohle- oder Nachtspeicheröfen) beheizen jeweils nur einen Raum, in dem sie stehen. In der Regel sind sie fest installiert. Ein Mehrraumofen (z. B. Kachelofen) beheizt gleichzeitig mehrere Räume (auch durch Luftkanäle).</p> <p><b>Keine Heizung im Gebäude oder in den Wohnungen</b></p> |
| Kernfamilie                  | <p>Eine Kernfamilie besteht aus zwei oder mehr Personen, die zu demselben privaten Haushalt gehören und setzt sich zusammen aus der Bezugsperson des privaten Haushalts – das heißt eine nach Alter, Familienstand und Geschlecht festgelegte zentrale Person des privaten Haushalts – und mindestens einer weiteren Person, z. B. der Partnerin/ dem Partner oder einem Kind der Bezugsperson. Dieses Familienkonzept beschränkt die Beziehungen zwischen Vorfahren und Nachfahren auf direkte Beziehungen (ersten Grades), das heißt auf Beziehungen zwischen Eltern und Kindern.</p>  |
| Kind                         | <p>Unter Kind ist ein leiblicher Sohn bzw. ein Stief- oder Adoptivsohn oder eine leibliche Tochter bzw. eine Stief- oder Adoptivtochter (ungeachtet des Alters) zu verstehen, dessen bzw. deren üblicher Aufenthaltsort sich im privaten Haushalt mindestens eines Elternteils befindet und ein Elternteil Bezugsperson und/ oder Partner/-in der Bezugsperson ist.</p>  |
| Leerstandsquote (Wohnungen)  | <p>Die Leerstandsquote (Wohnungen) stellt den Anteil der leer stehenden Wohnungen an allen bewohnten und leer stehenden Wohnungen dar. Nicht berücksichtigt sind: Ferien- und Freizeitwohnungen, Diplomatenwohnungen/ Wohnungen ausländischer Streitkräfte sowie gewerblich genutzte Wohnungen. Die Berechnung erfolgt für Wohnungen in Wohngebäuden (ohne Wohnheime).</p>   |

| Merkmal                                 | Definition   |
|---|--|
| Paar                                    | Der Begriff Paar umfasst Paare in einer Ehe, Paare in einer eingetragenen Lebenspartnerschaft und Paare in einer nichtehelichen Lebensgemeinschaft, die jeweils in einem privaten Haushalt zusammenleben. Ein Ehepaar ist ein gemäß gesetzlichem Familienstand zum Stichtag verheiratetes verschiedengeschlechtliches Paar in einem privaten Haushalt. Eine eingetragene Lebenspartnerschaft ist ein gemäß gesetzlichem Familienstand zum Stichtag rechtlich anerkanntes gleichgeschlechtliches Paar in einem privaten Haushalt. Eine nichteheliche Lebensgemeinschaft ist ein gemischtgeschlechtliches Paar in einem privaten Haushalt, das gemäß gesetzlichem Familienstand zum Stichtag nicht miteinander verheiratet war.  |
| Privater Haushalt                       | Ein privater Haushalt besteht aus mindestens einer Person. Zugrunde gelegt wird das „Konzept des gemeinsamen Wohnens“. Alle Personen, die unabhängig von ihrem Wohnstatus (Haupt-/Nebenwohnsitz) gemeinsam in einer Wohnung leben, gelten als Mitglieder desselben privaten Haushalts, sodass es einen privaten Haushalt pro belegter Wohnung gibt. Personen in Gemeinschafts- und Anstaltsunterkünften sind hier nicht enthalten, sondern nur Personen, die eine eigene Haushaltsführung aufweisen. Eine Person des privaten Haushalts wird als Bezugsperson – das heißt eine nach Alter, Familienstand und Geschlecht festgelegte zentrale Person des privaten Haushalts – bestimmt. Ausgehend von dieser Person werden der Haushaltstyp und die Stellung der weiteren Personen im privaten Haushalt bestimmt.   |
| Regionalschlüssel                       | <p>Der Regionalschlüssel kennzeichnet die hierarchische Struktur aller Verwaltungsebenen. Er wird einheitlich von den Statistischen Ämtern des Bundes und der Länder vergeben.</p> <p>Der Regionalschlüssel gliedert sich wie folgt:</p> <ul style="list-style-type: none"> <li>1. – 2. Stelle = Kennzahl des Bundeslandes</li> <li>3. Stelle = Kennzahl des Regierungsbezirks</li> <li>4. – 5. Stelle = Kennzahl des Kreises bzw. der kreisfreien Stadt</li> <li>6. – 9. Stelle = Verbandsschlüssel (in Brandenburg: Ämterschlüssel)</li> <li>10. – 12. Stelle = Gemeindekennzahl</li> </ul> <p>Der vierstellige Verbandsschlüssel weist durch die führende Ziffer auf die Art der Gemeinde hin:</p> <ul style="list-style-type: none"> <li>0 = verbandsfreie Gemeinde (in Brandenburg: amtsfreie Gemeinde),</li> <li>5 = verbandsangehörige Gemeinde (in Brandenburg: amtsangehörige Gemeinde),</li> <li>9 = gemeindefreies Gebiet.</li> </ul> <p>Die gemeindefreien Gebiete sind für den Zensus 2011 nicht relevant.</p> <p>Die Verwaltungsebene Regierungsbezirk ist nur für folgende Bundesländer verfügbar: Baden-Württemberg, Bayern, Hessen, Niedersachsen (hier: Statistische Region), Nordrhein-Westfalen und Sachsen.</p> <p>Die Verwaltungsebene Gemeindeverband ist nur für folgende Bundesländer verfügbar: Brandenburg (hier: Ämter), Mecklenburg-Vorpommern, Niedersachsen (hier: Samtgemeinde), Rheinland-Pfalz, Sachsen, Sachsen-Anhalt, Schleswig-Holstein und Thüringen.</p> |
| Seniorenstatus eines privaten Haushalts | <p>Dargelegt wird die Haushaltstruktur aller privaten Haushalte, wobei dies hier in Abhängigkeit vom Alter der in einem privaten Haushalt wohnhaften Personen erfolgt. Als Senioren/-innen gelten diejenigen Personen, welche zum Zensusstichtag 9. Mai 2011 das 65. Lebensjahr vollendet haben.</p> <p><b>Haushalte mit ausschließlich Senioren/-innen</b></p> <p><b>Haushalte mit Senioren/-innen und Jüngeren</b></p> <p><b>Haushalte ohne Senioren/-innen</b></p>  |
| Stichtagsbezogenheit der Merkmale       | Stichtag der Gebäude- und Wohnungszählung war der 9. Mai 2011. Alle Angaben beziehen sich auf diesen Zeitpunkt.  |

| Merkmal                                       | Definition   |
|---|--|
| Typ des privaten Haushalts<br>(nach Familien) | <p>Dieses Merkmal beschreibt, in welcher Konstellation die Personen eines privaten Haushalts gemeinschaftlich leben, mit Fokus auf die Existenz von Kindern im privaten Haushalt.</p> <p><b>Eiipersonenhaushalte (Singlehaushalte)</b></p> <p>► Ein Eiipersonenhaushalt bezeichnet einen privaten Haushalt mit einer allein lebenden Person.</p> <p><b>Paare ohne Kind(er)</b></p> <p><b>Paare mit Kind(ern)</b></p> <p><b>Alleinerziehende Elternteile</b></p> <p>► Eine alleinerziehende Mutter oder ein alleinerziehender Vater ist ein Elternteil ohne Partner/-in mit mindestens einem Kind innerhalb eines privaten Haushalts.</p> <p><b>Mehrpersonenhaushalte ohne Kernfamilie</b></p> <p>► Unter Mehrpersonenhaushalten ohne Kernfamilie werden alle anderen privaten Mehrpersonenhaushalte zusammengefasst, die durch die zuvor genannten Kategorien nicht abgedeckt sind, wie etwa nicht eingetragene Lebenspartnerschaften gleichgeschlechtlicher Paare, Wohngemeinschaften, Großeltern-Enkel-Haushalte ohne Elternteile etc.</p> |
| Wohnung                                       | <p>Unter einer Wohnung sind nach außen abgeschlossene, zu Wohnzwecken bestimmte, in der Regel zusammenliegende Räume zu verstehen, die die Führung eines eigenen Haushalts ermöglichen und nicht vollständig für gewerbliche Zwecke genutzt werden.</p> <p>Eine Wohnung muss nicht notwendigerweise eine Küche oder Kochnische enthalten.</p> <p>Wohnungen haben einen eigenen Eingang unmittelbar vom Freien, von einem Treppenhaus oder einem Vorraum. Zur Wohnung können aber auch außerhalb des eigentlichen Wohnungsabschlusses liegende, zu Wohnzwecken ausgebaute Keller- oder Bodenräume (z. B. Mansarden) gehören.</p>  |
| Zahl der Räume                                | <p>Die Zahl der Räume umfasst alle Wohn-, Ess- und Schlafzimmer und andere separate Räume (z. B. bewohnbare Keller- und Bodenräume) von mindestens 6 m<sup>2</sup> Größe sowie abgeschlossene Küchen, unabhängig von deren Größe. Bad, Toilette, Flur und Wirtschaftsräume werden grundsätzlich nicht mitgezählt. Ein Wohnzimmer mit einer Essecke, Schlafnische oder Kochnische ist als ein Raum zu zählen. Dementsprechend bestehen Wohnungen, in denen es keine bauliche Trennung der einzelnen Wohnbereiche gibt (z. B. sogenannte „Loftwohnungen“), aus nur einem Raum.</p> <p><b>1 Raum</b></p> <p><b>2 Räume</b></p> <p><b>3 Räume</b></p> <p><b>4 Räume</b></p> <p><b>5 Räume</b></p> <p><b>6 Räume</b></p> <p><b>7 und mehr Räume</b></p>   |

## **Herausgeber**

Statistisches Landesamt Rheinland-Pfalz  
Mainzer Straße 14-16  
56130 Bad Ems

## **Auskunftsdienst**

E-Mail: [info@statistik.rlp.de](mailto:info@statistik.rlp.de)  
Telefon: 02603 71-4444  
Telefax: 02603 71-19 4444

## **Copyright**

© Statistisches Landesamt Rheinland-Pfalz  
Bad Ems 2014

Vervielfältigung und Verbreitung mit Quellenangabe gestattet.





Rheinland-Pfalz

STATISTISCHES LANDESAMT



# zensus 2011

## **Gebäude und Wohnungen sowie Wohnverhältnisse der Haushalte**

Gemeinde  
Nerdlen

am 9. Mai 2011

Ergebnisse des Zensus 2011



## Inhaltsverzeichnis

|   |    |
|---|----|
| Einführung .....  | 4  |
| Rechtliche Grundlagen .....   | 4  |
| Methode .....   | 4  |
| Systematik von Gebäuden und Wohnungen .....   | 5  |
| Tabellen  |    |
| 1.1 Gebäude mit Wohnraum und Wohnungen in Gebäuden mit Wohnraum<br>nach Baujahr, Gebäudetyp, Zahl der Wohnungen, Eigentumsform und Heizungsart .....        | 6  |
| 1.2 Gebäude mit Wohnraum nach Baujahr und Gebäudeart, Gebäudetyp,<br>Zahl der Wohnungen, Eigentumsform und Heizungsart .....                                | 8  |
| 1.3.1 Gebäude mit Wohnraum nach regionaler Einheit und Baujahr, Gebäudeart,<br>Gebäudetyp, Zahl der Wohnungen, Eigentumsform und Heizungsart .....          | 10 |
| 1.3.2 Gebäude mit Wohnraum nach regionaler Einheit und Baujahr, Gebäudeart,<br>Gebäudetyp, Zahl der Wohnungen, Eigentumsform und Heizungsart – in % – ..... | 12 |
| 2.1 Wohnungen in Gebäuden mit Wohnraum nach Art der Nutzung,<br>Fläche der Wohnung, Zahl der Räume und Ausstattung .....                                    | 14 |
| 2.2.1 Wohnungen in Gebäuden mit Wohnraum nach regionaler Einheit und<br>Art der Nutzung, Fläche der Wohnung, Zahl der Räume und Ausstattung .....           | 15 |
| 2.2.2 Wohnungen in Gebäuden mit Wohnraum nach regionaler Einheit und<br>Art der Nutzung, Fläche der Wohnung, Zahl der Räume und Ausstattung – in % – .....  | 16 |
| 3.1 Gebäude- und Wohnungskennzahlen im regionalen Vergleich .....   | 17 |
| 3.2 Weitere Wohnungskennzahlen im regionalen Vergleich .....  | 20 |
| 4.1 Haushalte nach Typ des privaten Haushalts (nach Familien) und Art der Wohnungs-<br>nutzung, Fläche der Wohnung und Zahl der Räume .....                 | 23 |
| 4.2 Haushalte nach Größe des privaten Haushalts und Art der Wohnungsnutzung,<br>Fläche der Wohnung und Zahl der Räume .....                                 | 24 |
| 4.3 Haushalte nach Seniorenstatus des privaten Haushalts und Art der Wohnungsnutzung,<br>Fläche der Wohnung und Zahl der Räume .....                        | 25 |
| Definitionen .....  | 26 |

## Einführung

Der Zensus 2011 ist eine Bevölkerungs-, Gebäude- und Wohnungszählung. Dabei werden – soweit möglich – bereits vorhandene Daten aus Verwaltungsregistern für statistische Zwecke genutzt. Eine Haushaltebefragung auf Stichprobenbasis, eine Vollerhebung aller an Anschriften mit Sonderbereichen lebenden Personen (Wohnheime und Gemeinschaftsunterkünfte) sowie eine postalische Befragung zu Gebäude- und Wohnungsdaten bei den Eigentümerinnen und Eigentümern oder Verwalterinnen und Verwaltern ergänzen und korrigieren die Informationen aus den Registern. Eine traditionelle Volkszählung inklusive einer Gebäude- und Wohnungszählung wurde in den alten Bundesländern letztmalig 1987, in der DDR letztmalig 1981 durchgeführt. Eine Gebäude- und Wohnungszählung fand nach der Wiedervereinigung nur in den neuen Bundesländern im Jahr 1995 statt.

Ziel des Zensus 2011 war zum einen die Ermittlung der amtlichen Einwohnerzahlen zum Stichtag 9. Mai 2011. Zum anderen wurden wichtige Strukturinformationen erhoben, welche eine umfassende Datengrundlage bieten, wie die Menschen in Deutschland leben, wohnen und arbeiten.

Die vorliegende Publikation präsentiert Ergebnisse des Zensus 2011 zu den Themen Gebäude, Wohnungen und Wohnverhältnisse von Haushalten nach Abschluss der Datenaufbereitung.

## Rechtliche Grundlagen

Die rechtlichen Grundlagen des Zensus 2011 bilden

- die Verordnung Europäische Gemeinschaft (EG) Nummer 763/2008 des Europäischen Parlaments und des Rates vom 9. Juli 2008 über Volks- und Wohnungszählungen,
- das Zensusvorbereitungsgesetz (ZensVorbG 2011),
- das Zensusgesetz 2011 (ZensG 2011),
- die Stichprobenverordnung Zensusgesetz 2011 (StichprobenV),
- sowie die jeweiligen landesrechtlichen Regelungen zur Ausführung des ZensG 2011.

Nach § 1 Abs. 1 ZensG 2011 führten die Statistischen Ämter des Bundes und der Länder eine Bevölkerungs-, Gebäude- und Wohnungszählung (Zensus) mit Stand zum 9. Mai 2011 (Berichtszeitpunkt) als Bundesstatistik durch.

Gemäß § 1 Abs. 3 ZensG 2011 dient der Zensus unter anderem der Gewinnung von Grunddaten für das Gesamtsystem der amtlichen Statistik sowie von Strukturdaten über die Bevölkerung als Datengrundlage für vielfältige politische Entscheidungen.

Die nachstehend veröffentlichten Ergebnisse wurden auf Basis folgender Erhebungen und statistischer Verfahren ermittelt:

- Daten aus der Gebäude- und Wohnungszählung (§ 6 ZensG 2011),
- Daten aus der Zusammenführung der Datensätze und Haushaltegenerierung (§ 9 Abs. 3 ZensG 2011).

## Methode

Da es in Deutschland zu Gebäude- und Wohnungsdaten keine flächendeckenden Register gibt, wurden die Angaben zu Gebäuden und Wohnungen durch eine postalische Befragung der Eigentümerinnen und Eigentümer oder Verwalterinnen und Verwalter von Gebäuden und Wohnungen sowie bewohnten Unterkünften gewonnen. Die zum Stichtag 9. Mai 2011 als Vollerhebung durchgeführte Gebäude- und Wohnungszählung liefert Informationen zu Gebäuden mit Wohnraum sowie zu den darin befindlichen Wohnungen. Zu rein gewerblich genutzten Objekten werden keine Informationen angeboten.



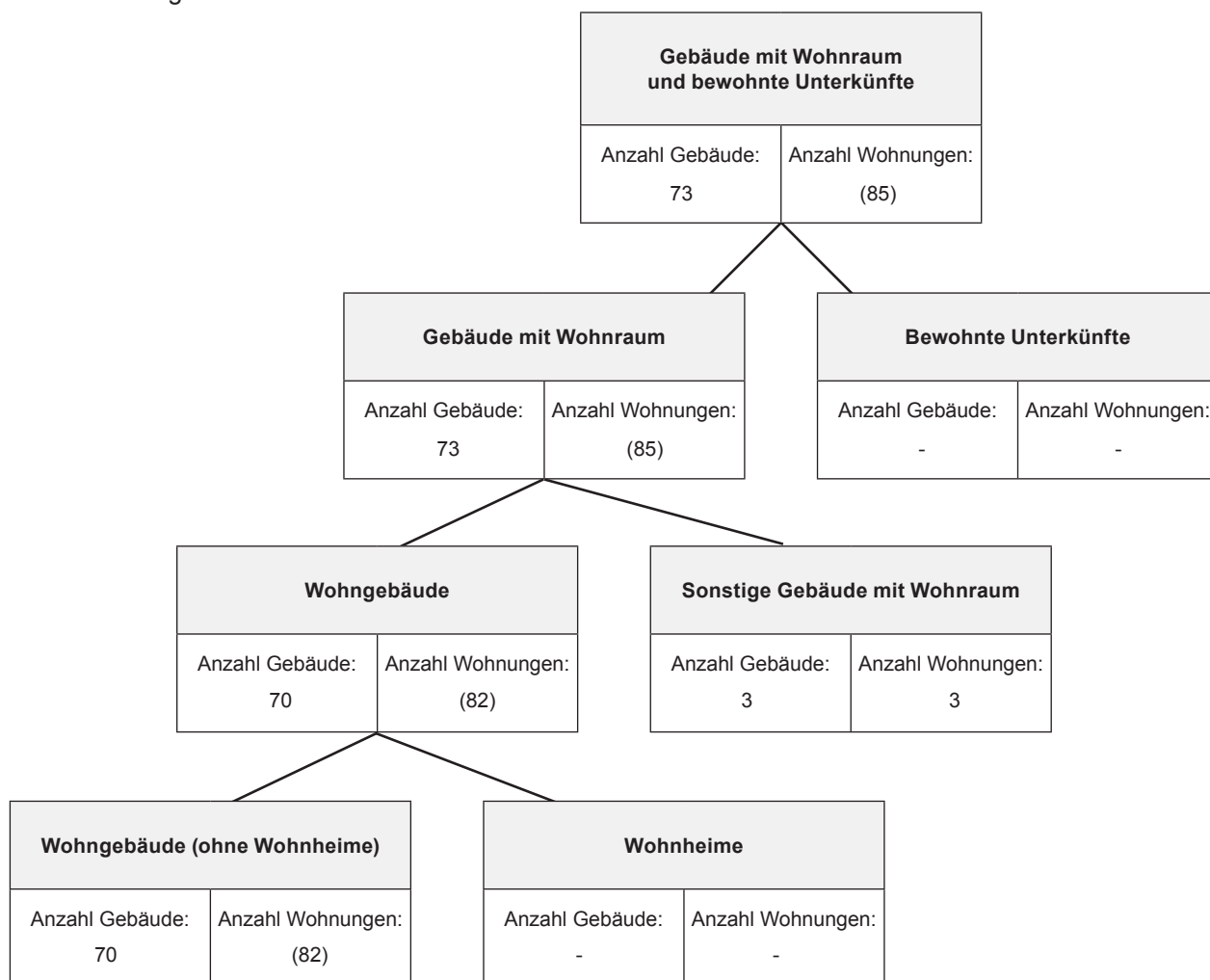
Durch das statistische Verfahren der Haushaltegenerierung stehen nicht nur die gesammelten Informationen zu Bevölkerung, Gebäuden und Wohnungen zur Verfügung, sondern zusätzlich auch Angaben zu Haushalts- und Familienstrukturen. Dabei wurden anschriftenweise Personen zu Haushalten zusammengefasst und den in der Gebäude- und Wohnungszählung erfassten Wohnungen zugeordnet. Die Haushaltegenerierung bildet daher die Wohnhaushalte an einer Anschrift ab. Die Zahl der Haushalte kann von der Zahl der bewohnten Wohnungen abweichen, da ein Haushalt beispielsweise bei Umzügen vorübergehend mehrere Wohnungen nutzen kann.

Bei allen Veröffentlichungen der amtlichen Statistik in Deutschland sind die Einzelangaben der Befragten grundsätzlich geheim zu halten (§ 16 Bundesstatistikgesetz). Bei allen Ergebnisbestandteilen aus Registerauszählungen oder Vollerhebungen des Zensus 2011 erfolgt die Geheimhaltung durch das maschinelle, datenverändernde Verfahren SAFE (Verfahren zur **s**icheren **A**nonymisierung für **E**inzeldaten). Dieses Verfahren stellt sicher, dass bereits vor Erstellung einer Ergebnistabelle kein Datensatz vorhanden ist, welcher Rückschlüsse auf Einzelfälle zulässt.

Weiterführende methodische Informationen zum Zensusmodell und zur Geheimhaltung stehen unter [www.zensus2011.de](http://www.zensus2011.de) zur Verfügung.

## Systematik von Gebäuden und Wohnungen

Im Rahmen des Zensus 2011 werden die Gebäude und Wohnungen nach der Art des Gebäudes in hierarchischen Strukturen abgebildet. Nachstehende Abbildung zeigt die Ergebnisse für die regionale Einheit dieser Veröffentlichung.



Die Ergebnisse zur Gebäude- und Wohnungszählung betrachten ausschließlich Gebäude mit Wohnraum. Bewohnte Unterkünfte bleiben daher für die Ergebnistabellen unberücksichtigt.

## 1.1 Gebäude mit Wohnraum und Wohnungen in Gebäuden mit Wohnraum nach Baujahr, Gebäudetyp, Zahl der Wohnungen, Eigentumsform und Heizungsart

|  | Gebäude mit Wohnraum |           | darunter    |           |
|--|----------------------|-----------|-------------|-----------|
|  |                      |           | Wohngebäude |           |
|  | Gebäude              | Wohnungen | Gebäude     | Wohnungen |
|  | Anzahl               | Anzahl    | Anzahl      | Anzahl    |
| <b>Insgesamt</b>                             |                      |           |             |           |
| Insgesamt                                    | 73                   | (85)      | 70          | (82)      |
| <b>Baujahr</b>                               |                      |           |             |           |
| Vor 1919                                     | -                    | -         | -           | -         |
| 1919 - 1948                                  | -                    | -         | -           | -         |
| 1949 - 1978                                  | 19                   | 22        | 16          | 19        |
| 1979 - 1986                                  | 18                   | 24        | 18          | 24        |
| 1987 - 1990                                  | 3                    | 3         | 3           | 3         |
| 1991 - 1995                                  | 3                    | 6         | 3           | 6         |
| 1996 - 2000                                  | 21                   | 21        | 21          | 21        |
| 2001 - 2004                                  | 3                    | 3         | 3           | 3         |
| 2005 - 2008                                  | -                    | -         | -           | -         |
| 2009 und später                              | 6                    | 6         | 6           | 6         |
| <b>Gebäudetyp nach Zahl der Wohnungen</b>    |                      |           |             |           |
| Freistehendes Haus Insgesamt                 | 63                   | 75        | 60          | 72        |
| mit 1 Wohnung                                | 60                   | 60        | 57          | 57        |
| mit 2 Wohnungen                              | -                    | -         | -           | -         |
| mit 3 und mehr Wohnungen                     | 3                    | 15        | 3           | 15        |
| Doppelhaushälfte Insgesamt                   | 3                    | (3)       | 3           | (3)       |
| mit 1 Wohnung                                | -                    | -         | -           | -         |
| mit 2 Wohnungen                              | -                    | -         | -           | -         |
| mit 3 und mehr Wohnungen                     | 3                    | 3         | 3           | 3         |
| Gereihtes Haus Insgesamt                     | 7                    | 7         | 7           | 7         |
| mit 1 Wohnung                                | 7                    | 7         | 7           | 7         |
| mit 2 Wohnungen                              | -                    | -         | -           | -         |
| mit 3 und mehr Wohnungen                     | -                    | -         | -           | -         |
| Anderer Gebäudetyp Insgesamt                 | -                    | -         | -           | -         |
| mit 1 Wohnung                                | -                    | -         | -           | -         |
| mit 2 Wohnungen                              | -                    | -         | -           | -         |
| mit 3 und mehr Wohnungen                     | -                    | -         | -           | -         |
| <b>Zahl der Wohnungen im Gebäude</b>         |                      |           |             |           |
| 1 Wohnung                                    | 67                   | 67        | 64          | 64        |
| 2 Wohnungen                                  | -                    | -         | -           | -         |
| 3 - 6 Wohnungen                              | 6                    | 18        | 6           | 18        |
| 7 - 12 Wohnungen                             | -                    | -         | -           | -         |
| 13 und mehr Wohnungen                        | -                    | -         | -           | -         |
| <b>Eigentumsform des Gebäudes</b>            |                      |           |             |           |
| Gemeinschaft von Wohnungseigentümern/-innen  | -                    | -         | -           | -         |
| Privatperson/-en                             | 73                   | 85        | 70          | (82)      |
| Wohnungsgenossenschaft                       | -                    | -         | -           | -         |
| Kommune oder kommunales Wohnungsunternehmen  | -                    | -         | -           | -         |
| Privatwirtschaftliches Wohnungsunternehmen   | -                    | -         | -           | -         |
| Anderes privatwirtschaftliches Unternehmen   | -                    | -         | -           | -         |
| Bund oder Land                               | -                    | -         | -           | -         |
| Organisation ohne Erwerbszweck (z.B. Kirche) | -                    | -         | -           | -         |

Noch: 1.1 Gebäude mit Wohnraum und Wohnungen in Gebäuden mit Wohnraum nach Baujahr, Gebäudetyp, Zahl der Wohnungen, Eigentumsform und Heizungsart

|  | Gebäude mit Wohnraum |           | darunter    |           |
|--|----------------------|-----------|-------------|-----------|
|  |                      |           | Wohngebäude |           |
|  | Gebäude              | Wohnungen | Gebäude     | Wohnungen |
|  | Anzahl               | Anzahl    | Anzahl      | Anzahl    |
| <b>Heizungsart</b>                               |                      |           |             |           |
| Fernheizung (Fernwärme)                          | -                    | -         | -           | -         |
| Etagenheizung                                    | -                    | -         | -           | -         |
| Blockheizung                                     | -                    | -         | -           | -         |
| Zentralheizung                                   | 67                   | 79        | 67          | 79        |
| Einzel-/Mehrraumöfen (auch Nachtspeicherheizung) | 6                    | 6         | 3           | 3         |
| Keine Heizung im Gebäude oder in den Wohnungen   | -                    | -         | -           | -         |

Bei den ausgewiesenen Wohnungszahlen sind gewerblich genutzte Wohnungen nicht, Diplomatenwohnungen/Wohnungen ausländischer Streitkräfte nur in der „Insgesamt-Zeile“ berücksichtigt.

Die ausgewiesenen Zahlen zu „Gebäudetyp nach Zahl der Wohnungen“ und „Zahl der Wohnungen im Gebäude“ können Abweichungen zwischen der Anzahl der Gebäude und der entsprechenden Zahl der Wohnungen in diesen Gebäuden aufweisen. Dies ist auf das beim Zensus 2011 eingesetzte Geheimhaltungsverfahren zurückzuführen sowie auf die in den Wohnungsauswertungen nicht berücksichtigten Diplomatenwohnungen/Wohnungen ausländischer Streitkräfte bzw. gewerblich genutzten Wohnungen.

## 1.2 Gebäude mit Wohnraum nach Baujahr und Gebäudeart, Gebäudetyp, Zahl der Wohnungen, Eigentumsform und Heizungsart

|  | Insgesamt | Baujahr (Jahrzwanzigste) |             |             |                 |
|--|-----------|--------------------------|-------------|-------------|-----------------|
|  |           | Vor 1950                 | 1950 - 1969 | 1970 - 1989 | 1990 und später |
|  | Anzahl    | Anzahl                   | Anzahl      | Anzahl      | Anzahl          |
| <b>Insgesamt</b>                             |           |                          |             |             |                 |
| Insgesamt                                    | 73        | -                        | 9           | 28          | 36              |
| <b>Art des Gebäudes</b>                      |           |                          |             |             |                 |
| Gebäude mit Wohnraum                         | 73        | -                        | 9           | 28          | 36              |
| Wohngebäude                                  | 70        | -                        | 6           | 28          | 36              |
| Wohngebäude (ohne Wohnheime)                 | 70        | -                        | 6           | 28          | 36              |
| Wohnheime                                    | -         | -                        | -           | -           | -               |
| Sonstige Gebäude mit Wohnraum                | 3         | -                        | 3           | -           | -               |
| <b>Gebäudetyp nach Zahl der Wohnungen</b>    |           |                          |             |             |                 |
| Freistehendes Haus Insgesamt                 | 63        | -                        | 9           | 21          | 33              |
| mit 1 Wohnung                                | 60        | -                        | 6           | 21          | (33)            |
| mit 2 Wohnungen                              | -         | -                        | -           | -           | -               |
| mit 3 und mehr Wohnungen                     | 3         | -                        | 3           | -           | -               |
| Doppelhaushälfte Insgesamt                   | 3         | -                        | -           | 3           | -               |
| mit 1 Wohnung                                | -         | -                        | -           | -           | -               |
| mit 2 Wohnungen                              | -         | -                        | -           | -           | -               |
| mit 3 und mehr Wohnungen                     | 3         | -                        | -           | 3           | -               |
| Gereihtes Haus Insgesamt                     | 7         | -                        | -           | 4           | 3               |
| mit 1 Wohnung                                | 7         | -                        | -           | 4           | 3               |
| mit 2 Wohnungen                              | -         | -                        | -           | -           | -               |
| mit 3 und mehr Wohnungen                     | -         | -                        | -           | -           | -               |
| Anderer Gebäudetyp Insgesamt                 | -         | -                        | -           | -           | -               |
| mit 1 Wohnung                                | -         | -                        | -           | -           | -               |
| mit 2 Wohnungen                              | -         | -                        | -           | -           | -               |
| mit 3 und mehr Wohnungen                     | -         | -                        | -           | -           | -               |
| <b>Zahl der Wohnungen im Gebäude</b>         |           |                          |             |             |                 |
| 1 Wohnung                                    | 67        | -                        | 6           | 25          | (36)            |
| 2 Wohnungen                                  | -         | -                        | -           | -           | -               |
| 3 - 6 Wohnungen                              | 6         | -                        | 3           | 3           | -               |
| 7 - 12 Wohnungen                             | -         | -                        | -           | -           | -               |
| 13 und mehr Wohnungen                        | -         | -                        | -           | -           | -               |
| <b>Eigentumsform des Gebäudes</b>            |           |                          |             |             |                 |
| Gemeinschaft von Wohnungseigentümern/-innen  | -         | -                        | -           | -           | -               |
| Privatperson/-en                             | 73        | -                        | 9           | 28          | 36              |
| Wohnungsgenossenschaft                       | -         | -                        | -           | -           | -               |
| Kommune oder kommunales Wohnungsunternehmen  | -         | -                        | -           | -           | -               |
| Privatwirtschaftliches Wohnungsunternehmen   | -         | -                        | -           | -           | -               |
| Anderes privatwirtschaftliches Unternehmen   | -         | -                        | -           | -           | -               |
| Bund oder Land                               | -         | -                        | -           | -           | -               |
| Organisation ohne Erwerbszweck (z.B. Kirche) | -         | -                        | -           | -           | -               |

Noch: 1.2 Gebäude mit Wohnraum nach Baujahr und Gebäudeart, Gebäudetyp, Zahl der Wohnungen,  
Eigentumsform und Heizungsart

|   | Insgesamt | Baujahr (Jahrzwanzigste) |             |             |                 |
|---|-----------|--------------------------|-------------|-------------|-----------------|
|   |           | Vor 1950                 | 1950 - 1969 | 1970 - 1989 | 1990 und später |
|   | Anzahl    | Anzahl                   | Anzahl      | Anzahl      | Anzahl          |
| <b>Heizungsart</b>                                  |           |                          |             |             |                 |
| Fernheizung (Fernwärme)                             | -         | -                        | -           | -           | -               |
| Etagenheizung                                       | -         | -                        | -           | -           | -               |
| Blockheizung  | -         | -                        | -           | -           | -               |
| Zentralheizung                                      | 67        | -                        | 6           | 25          | 36              |
| Einzel-/Mehrraumöfen (auch<br>Nachtspeicherheizung) | 6         | -                        | 3           | 3           | -               |
| Keine Heizung im Gebäude oder in<br>den Wohnungen   | -         | -                        | -           | -           | -               |

## 1.3.1 Gebäude mit Wohnraum nach regionaler Einheit und Baujahr, Gebäudeart, Gebäudetyp, Zahl der Wohnungen, Eigentumsform und Heizungsart

|   | Gebäude |                       |                       |                 |             |
|---|---------|-----------------------|-----------------------|-----------------|-------------|
|   | Nerdlen | Verbandsgemeinde Daun | Landkreis Vulkaneifel | Rheinland-Pfalz | Deutschland |
|   | Anzahl  | Anzahl                | Anzahl                | Anzahl          | Anzahl      |
| <b>Insgesamt</b>                          |         |                       |                       |                 |             |
| Insgesamt                                 | 73      | 8 471                 | 23 720                | 1 183 475       | 18 922 618  |
| <b>Baujahr</b>                            |         |                       |                       |                 |             |
| Vor 1919                                  | -       | 1 250                 | 3 744                 | 181 833         | 2 655 042   |
| 1919 - 1948                               | -       | 730                   | 2 215                 | 123 453         | 2 307 543   |
| 1949 - 1978                               | 19      | 3 374                 | 9 290                 | 462 714         | 7 188 157   |
| 1979 - 1986                               | 18      | 961                   | 2 600                 | 120 331         | 1 828 250   |
| 1987 - 1990                               | 3       | 298                   | 817                   | 47 821          | 736 588     |
| 1991 - 1995                               | 3       | 489                   | 1 365                 | 69 320          | 1 153 484   |
| 1996 - 2000                               | 21      | 668                   | 1 782                 | 79 166          | 1 434 704   |
| 2001 - 2004                               | 3       | 382                   | 982                   | 47 349          | 790 074     |
| 2005 - 2008                               | -       | (212)                 | 669                   | 36 981          | 594 658     |
| 2009 und später                           | 6       | (107)                 | 256                   | 14 507          | 234 118     |
| <b>Art des Gebäudes</b>                   |         |                       |                       |                 |             |
| Gebäude mit Wohnraum                      | 73      | 8 471                 | 23 720                | 1 183 475       | 18 922 618  |
| Wohngebäude                               | 70      | 8 125                 | 22 800                | 1 140 000       | 18 259 360  |
| Wohngebäude (ohne Wohnheime)              | 70      | 8 125                 | 22 794                | 1 139 024       | 18 239 634  |
| Wohnheime                                 | -       | -                     | 6                     | 976             | 19 726      |
| Sonstige Gebäude mit Wohnraum             | 3       | 346                   | 920                   | 43 475          | 663 258     |
| <b>Gebäudetyp nach Zahl der Wohnungen</b> |         |                       |                       |                 |             |
| Freistehendes Haus Insgesamt              | 63      | 6 824                 | 18 981                | 813 645         | 11 670 098  |
| mit 1 Wohnung                             | 60      | 5 314                 | 14 970                | 597 607         | 7 865 099   |
| mit 2 Wohnungen                           | -       | 1 083                 | 2 930                 | 143 967         | 2 363 400   |
| mit 3 und mehr Wohnungen                  | 3       | 427                   | 1 081                 | 72 071          | 1 441 599   |
| Doppelhaushälfte Insgesamt                | 3       | 603                   | 1 714                 | 131 807         | 2 767 712   |
| mit 1 Wohnung                             | -       | 453                   | 1 270                 | 93 446          | 1 961 269   |
| mit 2 Wohnungen                           | -       | 91                    | 301                   | 21 364          | 424 662     |
| mit 3 und mehr Wohnungen                  | 3       | 59                    | 143                   | 16 997          | 381 781     |
| Gereihtes Haus Insgesamt                  | 7       | 606                   | 1 896                 | 187 370         | 3 714 711   |
| mit 1 Wohnung                             | 7       | 458                   | 1 400                 | 119 829         | 2 093 366   |
| mit 2 Wohnungen                           | -       | (74)                  | 270                   | 22 255          | 311 332     |
| mit 3 und mehr Wohnungen                  | -       | 74                    | 226                   | 45 286          | 1 310 013   |
| Anderer Gebäudetyp Insgesamt              | -       | 438                   | 1 129                 | 50 653          | 770 097     |
| mit 1 Wohnung                             | -       | 334                   | 857                   | 33 076          | 419 909     |
| mit 2 Wohnungen                           | -       | 62                    | (175)                 | 7 730           | 130 258     |
| mit 3 und mehr Wohnungen                  | -       | (42)                  | 97                    | 9 847           | 219 930     |
| <b>Zahl der Wohnungen im Gebäude</b>      |         |                       |                       |                 |             |
| 1 Wohnung                                 | 67      | 6 559                 | 18 497                | 843 958         | 12 339 643  |
| 2 Wohnungen                               | -       | 1 310                 | 3 676                 | 195 316         | 3 229 652   |
| 3 - 6 Wohnungen                           | 6       | 528                   | 1 418                 | 114 928         | 2 251 854   |
| 7 - 12 Wohnungen                          | -       | 48                    | 97                    | 23 254          | 882 631     |
| 13 und mehr Wohnungen                     | -       | (26)                  | (32)                  | 6 019           | 218 838     |

Noch: 1.3.1 Gebäude mit Wohnraum nach regionaler Einheit und Baujahr, Gebäudeart, Gebäudetyp, Zahl der Wohnungen, Eigentumsform und Heizungsart

|  | Gebäude |                       |                       |                 |             |
|--|---------|-----------------------|-----------------------|-----------------|-------------|
|  | Nerdlen | Verbandsgemeinde Daun | Landkreis Vulkaneifel | Rheinland-Pfalz | Deutschland |
|  | Anzahl  | Anzahl                | Anzahl                | Anzahl          | Anzahl      |
| <b>Eigentumsform des Gebäudes</b>                |         |                       |                       |                 |             |
| Gemeinschaft von Wohnungseigentümern/-innen      | -       | 381                   | 1 132                 | 88 519          | 1 767 017   |
| Privatperson/-en                                 | 73      | 8 008                 | 22 381                | 1 060 228       | 15 968 275  |
| Wohnungsgenossenschaft                           | -       | -                     | -                     | 3 425           | 288 767     |
| Kommune oder kommunales Wohnungsunternehmen      | -       | 19                    | 48                    | 12 683          | 332 089     |
| Privatwirtschaftliches Wohnungsunternehmen       | -       | 16                    | 47                    | 8 438           | 316 086     |
| Anderes privatwirtschaftliches Unternehmen       | -       | 28                    | 59                    | 4 760           | 131 832     |
| Bund oder Land                                   | -       | 3                     | 3                     | 1 109           | 44 215      |
| Organisation ohne Erwerbszweck (z.B. Kirche)     | -       | 16                    | 50                    | 4 313           | 74 337      |
| <b>Heizungsart</b>                               |         |                       |                       |                 |             |
| Fernheizung (Fernwärme)                          | -       | (81)                  | 317                   | 28 315          | 1 020 473   |
| Etagenheizung                                    | -       | 117                   | 447                   | 69 769          | 1 218 091   |
| Blockheizung                                     | -       | 29                    | (89)                  | 5 500           | 186 429     |
| Zentralheizung                                   | 67      | 6 927                 | 18 994                | 964 750         | 14 951 706  |
| Einzel-/Mehrraumöfen (auch Nachtspeicherheizung) | 6       | 1 173                 | 3 512                 | 103 185         | 1 435 746   |
| Keine Heizung im Gebäude oder in den Wohnungen   | -       | (144)                 | 361                   | 11 956          | 110 173     |

## 1.3.2 Gebäude mit Wohnraum nach regionaler Einheit und Baujahr, Gebäudeart, Gebäudetyp, Zahl der Wohnungen, Eigentumsform und Heizungsart -in %-

|   | Gebäude |                       |                       |                 |             |
|---|---------|-----------------------|-----------------------|-----------------|-------------|
|   | Nerdlen | Verbandsgemeinde Daun | Landkreis Vulkaneifel | Rheinland-Pfalz | Deutschland |
|   | %       | %                     | %                     | %               | %           |
| <b>Baujahr</b>                            |         |                       |                       |                 |             |
| Vor 1919                                  | -       | 14,8                  | 15,8                  | 15,4            | 14,0        |
| 1919 - 1948                               | -       | 8,6                   | 9,3                   | 10,4            | 12,2        |
| 1949 - 1978                               | 26,0    | 39,8                  | 39,2                  | 39,1            | 38,0        |
| 1979 - 1986                               | 24,7    | 11,3                  | 11,0                  | 10,2            | 9,7         |
| 1987 - 1990                               | 4,1     | 3,5                   | 3,4                   | 4,0             | 3,9         |
| 1991 - 1995                               | 4,1     | 5,8                   | 5,8                   | 5,9             | 6,1         |
| 1996 - 2000                               | 28,8    | 7,9                   | 7,5                   | 6,7             | 7,6         |
| 2001 - 2004                               | 4,1     | 4,5                   | 4,1                   | 4,0             | 4,2         |
| 2005 - 2008                               | -       | (2,5)                 | 2,8                   | 3,1             | 3,1         |
| 2009 und später                           | 8,2     | (1,3)                 | 1,1                   | 1,2             | 1,2         |
| <b>Art des Gebäudes</b>                   |         |                       |                       |                 |             |
| Gebäude mit Wohnraum                      | 100,0   | 100,0                 | 100,0                 | 100,0           | 100,0       |
| Wohngebäude                               | 95,9    | 95,9                  | 96,1                  | 96,3            | 96,5        |
| Wohngebäude (ohne Wohnheime)              | 95,9    | 95,9                  | 96,1                  | 96,2            | 96,4        |
| Wohnheime                                 | -       | -                     | 0,0                   | 0,1             | 0,1         |
| Sonstige Gebäude mit Wohnraum             | 4,1     | 4,1                   | 3,9                   | 3,7             | 3,5         |
| <b>Gebäudetyp nach Zahl der Wohnungen</b> |         |                       |                       |                 |             |
| Freistehendes Haus Insgesamt              | 86,3    | 80,6                  | 80,0                  | 68,8            | 61,7        |
| mit 1 Wohnung                             | 82,2    | 62,7                  | 63,1                  | 50,5            | 41,6        |
| mit 2 Wohnungen                           | -       | 12,8                  | 12,4                  | 12,2            | 12,5        |
| mit 3 und mehr Wohnungen                  | 4,1     | 5,0                   | 4,6                   | 6,1             | 7,6         |
| Doppelhaushälfte Insgesamt                | 4,1     | 7,1                   | 7,2                   | 11,1            | 14,6        |
| mit 1 Wohnung                             | -       | 5,3                   | 5,4                   | 7,9             | 10,4        |
| mit 2 Wohnungen                           | -       | 1,1                   | 1,3                   | 1,8             | 2,2         |
| mit 3 und mehr Wohnungen                  | 4,1     | 0,7                   | 0,6                   | 1,4             | 2,0         |
| Gereihtes Haus Insgesamt                  | 9,6     | 7,2                   | 8,0                   | 15,8            | 19,6        |
| mit 1 Wohnung                             | 9,6     | 5,4                   | 5,9                   | 10,1            | 11,1        |
| mit 2 Wohnungen                           | -       | (0,9)                 | 1,1                   | 1,9             | 1,6         |
| mit 3 und mehr Wohnungen                  | -       | 0,9                   | 1,0                   | 3,8             | 6,9         |
| Anderer Gebäudetyp Insgesamt              | -       | 5,2                   | 4,8                   | 4,3             | 4,1         |
| mit 1 Wohnung                             | -       | 3,9                   | 3,6                   | 2,8             | 2,2         |
| mit 2 Wohnungen                           | -       | 0,7                   | (0,7)                 | 0,7             | 0,7         |
| mit 3 und mehr Wohnungen                  | -       | (0,5)                 | 0,4                   | 0,8             | 1,2         |
| <b>Zahl der Wohnungen im Gebäude</b>      |         |                       |                       |                 |             |
| 1 Wohnung                                 | 91,8    | 77,4                  | 78,0                  | 71,3            | 65,2        |
| 2 Wohnungen                               | -       | 15,5                  | 15,5                  | 16,5            | 17,1        |
| 3 - 6 Wohnungen                           | 8,2     | 6,2                   | 6,0                   | 9,7             | 11,9        |
| 7 - 12 Wohnungen                          | -       | 0,6                   | 0,4                   | 2,0             | 4,7         |
| 13 und mehr Wohnungen                     | -       | (0,3)                 | (0,1)                 | 0,5             | 1,2         |



Noch: 1.3.2 Gebäude mit Wohnraum nach regionaler Einheit und Baujahr, Gebäudeart, Gebäudetyp, Zahl der Wohnungen, Eigentumsform und Heizungsart -in %-

|  | Gebäude |                       |                       |                 |             |
|--|---------|-----------------------|-----------------------|-----------------|-------------|
|  | Nerdlen | Verbandsgemeinde Daun | Landkreis Vulkaneifel | Rheinland-Pfalz | Deutschland |
|  | %       | %                     | %                     | %               | %           |
| <b>Eigentumsform des Gebäudes</b>                |         |                       |                       |                 |             |
| Gemeinschaft von Wohnungseigentümern/-innen      | -       | 4,5                   | 4,8                   | 7,5             | 9,3         |
| Privatperson/-en                                 | 100,0   | 94,5                  | 94,4                  | 89,6            | 84,4        |
| Wohnungsgenossenschaft                           | -       | -                     | -                     | 0,3             | 1,5         |
| Kommune oder kommunales Wohnungsunternehmen      | -       | 0,2                   | 0,2                   | 1,1             | 1,8         |
| Privatwirtschaftliches Wohnungsunternehmen       | -       | 0,2                   | 0,2                   | 0,7             | 1,7         |
| Anderes privatwirtschaftliches Unternehmen       | -       | 0,3                   | 0,2                   | 0,4             | 0,7         |
| Bund oder Land                                   | -       | 0,0                   | 0,0                   | 0,1             | 0,2         |
| Organisation ohne Erwerbszweck (z.B. Kirche)     | -       | 0,2                   | 0,2                   | 0,4             | 0,4         |
| <b>Heizungsart</b>                               |         |                       |                       |                 |             |
| Fernheizung (Fernwärme)                          | -       | (1,0)                 | 1,3                   | 2,4             | 5,4         |
| Etagenheizung                                    | -       | 1,4                   | 1,9                   | 5,9             | 6,4         |
| Blockheizung                                     | -       | 0,3                   | (0,4)                 | 0,5             | 1,0         |
| Zentralheizung                                   | 91,8    | 81,8                  | 80,1                  | 81,5            | 79,0        |
| Einzel-/Mehrraumöfen (auch Nachtspeicherheizung) | 8,2     | 13,8                  | 14,8                  | 8,7             | 7,6         |
| Keine Heizung im Gebäude oder in den Wohnungen   | -       | (1,7)                 | 1,5                   | 1,0             | 0,6         |

Die relativen Ergebnisse beziehen sich auf die Gesamtzahl der Gebäude der jeweiligen regionalen Einheit je betrachtetem Gebäudemerkmal.

Die relativen Werte wurden durch Division von Ergebnissen nach Durchführung der Geheimhaltung errechnet.

## 2.1 Wohnungen in Gebäuden mit Wohnraum nach Art der Nutzung, Fläche der Wohnung, Zahl der Räume und Ausstattung

|  | Wohnungen in Gebäuden mit Wohnraum | davon                     |   |                         |  |
|--|------------------------------------|---------------------------|---|-------------------------|--|
|  |                                    | Wohnungen in Wohngebäuden | davon                                       |                         | Wohnungen in Sonstigen Gebäuden mit Wohnraum |
|  |                                    |                           | Wohnungen in Wohngebäuden (keine Wohnheime) | Wohnungen in Wohnheimen |  |
|  | Anzahl                             | Anzahl                    | Anzahl                                      | Anzahl                  | Anzahl                                       |
| <b>Insgesamt</b>                               |                                    |                           |   |                         |  |
| Insgesamt                                      | (85)                               | (82)                      | (82)  | -                       | 3  |
| <b>Art der Wohnungsnutzung</b>                 |                                    |                           |   |                         |  |
| Von Eigentümer/-in bewohnt                     | 61                                 | 61                        | 61  | -                       | -  |
| Zu Wohnzwecken vermietet (auch mietfrei)       | (21)                               | (18)                      | (18)  | -                       | 3  |
| Ferien- und Freizeitwohnung                    | -                                  | -                         | -   | -                       | -  |
| Leer stehend                                   | 3                                  | 3                         | 3   | -                       | -  |
| <b>Fläche der Wohnung in m²</b>                |                                    |                           |   |                         |  |
| Unter 40                                       | -                                  | -                         | -   | -                       | -  |
| 40 - 59  | 6                                  | 6                         | 6   | -                       | -  |
| 60 - 79  | 9                                  | 9                         | 9   | -                       | -  |
| 80 - 99  | 6                                  | (3)                       | (3)   | -                       | 3  |
| 100 - 119                                      | 10                                 | 10                        | 10  | -                       | -  |
| 120 - 139                                      | 18                                 | 18                        | 18  | -                       | -  |
| 140 - 159                                      | 17                                 | 17                        | 17  | -                       | -  |
| 160 - 179                                      | 9                                  | 9                         | 9   | -                       | -  |
| 180 - 199                                      | 3                                  | 3                         | 3   | -                       | -  |
| 200 und mehr                                   | 7                                  | 7                         | 7   | -                       | -  |
| <b>Zahl der Räume</b>                          |                                    |                           |   |                         |  |
| 1 Raum   | -                                  | -                         | -   | -                       | -  |
| 2 Räume  | -                                  | -                         | -   | -                       | -  |
| 3 Räume  | 12                                 | 12                        | 12  | -                       | -  |
| 4 Räume  | 12                                 | 9                         | 9   | -                       | 3  |
| 5 Räume  | 6                                  | 6                         | 6   | -                       | -  |
| 6 Räume  | 13                                 | 13                        | 13  | -                       | -  |
| 7 und mehr Räume                               | 42                                 | 42                        | 42  | -                       | -  |
| <b>Ausstattung der Wohnung</b>                 |                                    |                           |   |                         |  |
| Badewanne/Dusche und WC vorhanden              | (85)                               | (82)                      | (82)  | -                       | 3  |
| Badewanne/Dusche und WC nicht vorhanden        | -                                  | -                         | -   | -                       | -  |
| Badewanne/Dusche vorhanden, WC nicht vorhanden | -                                  | -                         | -   | -                       | -  |
| Badewanne/Dusche nicht vorhanden, WC vorhanden | -                                  | -                         | -   | -                       | -  |

Bei den ausgewiesenen Wohnungszahlen sind gewerblich genutzte Wohnungen nicht, Diplomatenwohnungen/Wohnungen ausländischer Streitkräfte nur in der „Insgesamt-Zeile“ berücksichtigt.

## 2.2.1 Wohnungen in Gebäuden mit Wohnraum nach regionaler Einheit und Art der Nutzung, Fläche der Wohnung, Zahl der Räume und Ausstattung

|  | Wohnungen |                       |                       |                 |             |
|--|-----------|-----------------------|-----------------------|-----------------|-------------|
|  | Nerdlen   | Verbandsgemeinde Daun | Landkreis Vulkaneifel | Rheinland-Pfalz | Deutschland |
|  | Anzahl    | Anzahl                | Anzahl                | Anzahl          | Anzahl      |
| <b>Insgesamt</b>                               |           |                       |                       |                 |             |
| Insgesamt                                      | (85)      | 11 745                | 31 880                | 2 010 559       | 40 563 320  |
| <b>Art der Wohnungsnutzung</b>                 |           |                       |                       |                 |             |
| Von Eigentümer/-in bewohnt                     | 61        | 6 961                 | 19 431                | 1 056 986       | 17 292 029  |
| Zu Wohnzwecken vermietet (auch mietfrei)       | (21)      | 3 812                 | 9 426                 | 841 958         | 21 199 913  |
| Ferien- und Freizeitwohnung                    | -         | 447                   | 1 486                 | 14 906          | 224 529     |
| Leer stehend                                   | 3         | 525                   | 1 533                 | 89 040          | 1 828 846   |
| <b>Fläche der Wohnung in m²</b>                |           |                       |                       |                 |             |
| Unter 40                                       | -         | 209                   | 471                   | 79 051          | 2 177 061   |
| 40 - 59  | 6         | 994                   | 2 492                 | 219 658         | 7 288 734   |
| 60 - 79  | 9         | 1 743                 | 4 570                 | 368 640         | 9 663 142   |
| 80 - 99  | 6         | 2 017                 | 5 625                 | 363 190         | 6 987 435   |
| 100 - 119                                      | 10        | 1 827                 | 5 122                 | 281 553         | 4 913 194   |
| 120 - 139                                      | 18        | 2 080                 | 5 754                 | 282 169         | 4 211 779   |
| 140 - 159                                      | 17        | 1 288                 | 3 526                 | 181 337         | 2 394 089   |
| 160 - 179                                      | 9         | 705                   | 1 782                 | 86 315          | 1 117 240   |
| 180 - 199                                      | 3         | 347                   | 953                   | 53 728          | 686 793     |
| 200 und mehr                                   | 7         | 535                   | 1 581                 | 87 249          | 1 105 850   |
| <b>Zahl der Räume</b>                          |           |                       |                       |                 |             |
| 1 Raum   | -         | (119)                 | 290                   | 56 146          | 1 306 117   |
| 2 Räume  | -         | 603                   | 1 524                 | 130 279         | 3 735 658   |
| 3 Räume  | 12        | 1 529                 | 3 899                 | 335 419         | 8 890 843   |
| 4 Räume  | 12        | 1 941                 | 5 534                 | 436 277         | 10 410 969  |
| 5 Räume  | 6         | 2 064                 | 5 864                 | 364 352         | 6 855 418   |
| 6 Räume  | 13        | 2 181                 | 6 002                 | 292 471         | 4 406 792   |
| 7 und mehr Räume                               | 42        | 3 308                 | 8 763                 | 387 946         | 4 939 520   |
| <b>Ausstattung der Wohnung</b>                 |           |                       |                       |                 |             |
| Badewanne/Dusche und WC vorhanden              | (85)      | 11 658                | 31 595                | 1 970 139       | 39 916 059  |
| Badewanne/Dusche und WC nicht vorhanden        | -         | (18)                  | (99)                  | 6 506           | 308 371     |
| Badewanne/Dusche vorhanden, WC nicht vorhanden | -         | 12                    | (37)                  | 4 165           | 104 585     |
| Badewanne/Dusche nicht vorhanden, WC vorhanden | -         | 57                    | (145)                 | 22 080          | 216 302     |

Bei den ausgewiesenen Wohnungszahlen sind gewerblich genutzte Wohnungen nicht, Diplomatenwohnungen/Wohnungen ausländischer Streitkräfte nur in der „Insgesamt-Zeile“ berücksichtigt.

## 2.2.2 Wohnungen in Gebäuden mit Wohnraum nach regionaler Einheit und Art der Nutzung, Fläche der Wohnung, Zahl der Räume und Ausstattung -in %-

|  | Wohnungen |                       |                       |                 |             |
|--|-----------|-----------------------|-----------------------|-----------------|-------------|
|  | Nerdlen   | Verbandsgemeinde Daun | Landkreis Vulkaneifel | Rheinland-Pfalz | Deutschland |
|  | %         | %                     | %                     | %               | %           |
| <b>Art der Wohnungsnutzung</b>                 |           |                       |                       |                 |             |
| Von Eigentümer/-in bewohnt                     | 71,8      | 59,3                  | 61,0                  | 52,8            | 42,6        |
| Zu Wohnzwecken vermietet (auch mietfrei)       | (24,7)    | 32,5                  | 29,6                  | 42,0            | 52,3        |
| Ferien- und Freizeitwohnung                    | -         | 3,8                   | 4,7                   | 0,7             | 0,6         |
| Leer stehend                                   | 3,5       | 4,5                   | 4,8                   | 4,4             | 4,5         |
| <b>Fläche der Wohnung in m²</b>                |           |                       |                       |                 |             |
| Unter 40                                       | -         | 1,8                   | 1,5                   | 3,9             | 5,4         |
| 40 - 59  | 7,1       | 8,5                   | 7,8                   | 11,0            | 18,0        |
| 60 - 79  | 10,6      | 14,8                  | 14,3                  | 18,4            | 23,8        |
| 80 - 99  | 7,1       | 17,2                  | 17,6                  | 18,1            | 17,2        |
| 100 - 119                                      | 11,8      | 15,6                  | 16,1                  | 14,1            | 12,1        |
| 120 - 139                                      | 21,2      | 17,7                  | 18,1                  | 14,1            | 10,4        |
| 140 - 159                                      | 20,0      | 11,0                  | 11,1                  | 9,1             | 5,9         |
| 160 - 179                                      | 10,6      | 6,0                   | 5,6                   | 4,3             | 2,8         |
| 180 - 199                                      | 3,5       | 3,0                   | 3,0                   | 2,7             | 1,7         |
| 200 und mehr                                   | 8,2       | 4,6                   | 5,0                   | 4,4             | 2,7         |
| <b>Zahl der Räume</b>                          |           |                       |                       |                 |             |
| 1 Raum   | -         | (1,0)                 | 0,9                   | 2,8             | 3,2         |
| 2 Räume  | -         | 5,1                   | 4,8                   | 6,5             | 9,2         |
| 3 Räume  | 14,1      | 13,0                  | 12,2                  | 16,7            | 21,9        |
| 4 Räume  | 14,1      | 16,5                  | 17,4                  | 21,8            | 25,7        |
| 5 Räume  | 7,1       | 17,6                  | 18,4                  | 18,2            | 16,9        |
| 6 Räume  | 15,3      | 18,6                  | 18,8                  | 14,6            | 10,9        |
| 7 und mehr Räume                               | 49,4      | 28,2                  | 27,5                  | 19,4            | 12,2        |
| <b>Ausstattung der Wohnung</b>                 |           |                       |                       |                 |             |
| Badewanne/Dusche und WC vorhanden              | (100,0)   | 99,3                  | 99,1                  | 98,4            | 98,4        |
| Badewanne/Dusche und WC nicht vorhanden        | -         | (0,2)                 | (0,3)                 | 0,3             | 0,8         |
| Badewanne/Dusche vorhanden, WC nicht vorhanden | -         | 0,1                   | (0,1)                 | 0,2             | 0,3         |
| Badewanne/Dusche nicht vorhanden, WC vorhanden | -         | 0,5                   | (0,5)                 | 1,1             | 0,5         |

Bei den ausgewiesenen Wohnungszahlen sind gewerblich genutzte Wohnungen, Diplomatenwohnungen/Wohnungen ausländischer Streitkräfte nicht berücksichtigt.

Die relativen Ergebnisse beziehen sich auf die Gesamtzahl der Gebäude der jeweiligen regionalen Einheit je betrachtetem Gebäudemerkmal.

Die relativen Werte wurden durch Division von Ergebnissen nach Durchführung der Geheimhaltung errechnet.

## 3.1 Gebäude- und Wohnungskennzahlen im regionalen Vergleich

| Gebiet                             | Kennzahlen für Gebäude und Wohnungen |  |   |
|------------------------------------|--------------------------------------|--|---|
|                                    | Eigentümerquote<br>(Wohnungen)       | Durchschnittliche<br>Wohnungsgröße in m² | Durchschnittliche Anzahl<br>der Wohnungen je<br>Wohngebäude |
|                                    | %                                    | m²                                       | Anzahl  |
| <b>Verbandsgemeinde Daun</b>       | 66                                   | 111                                      | 1   |
| Betteldorf                         | .                                    | .  | 1   |
| Bleckhausen                        | .                                    | .  | 1   |
| Brockscheid                        | .                                    | .  | 1   |
| Darscheid                          | .                                    | .  | 1   |
| Daun, Stadt                        | 51                                   | 105                                      | 2   |
| Demerath                           | .                                    | .  | 1   |
| Deudesfeld                         | .                                    | .  | 1   |
| Dockweiler                         | .                                    | .  | 1   |
| Dreis-Brück                        | 77                                   | 119                                      | 1   |
| Ellscheid                          | 78                                   | .  | 1   |
| Gefell                             | .                                    | .  | 1   |
| Gillenfeld                         | 66                                   | .  | 1   |
| Hinterweiler                       | .                                    | 126                                      | 1   |
| Hörscheid                          | .                                    | .  | 1   |
| Immerath                           | .                                    | .  | 1   |
| Kirchweiler                        | .                                    | .  | 1   |
| Kradenbach                         | .                                    | .  | 1   |
| Mehren                             | 62                                   | 113                                      | 1   |
| Meisburg                           | .                                    | .  | 1   |
| Mückeln                            | 76                                   | .  | 1   |
| <b>Nerdlen</b>                     | .                                    | .  | 1   |
| Niederstadtfeld                    | .                                    | .  | 1   |
| Oberstadtfeld                      | .                                    | .  | 1   |
| Sarmersbach                        | .                                    | .  | 1   |
| Saxler                             | .                                    | .  | 1   |
| Schalkenmehren                     | .                                    | .  | 1   |
| Schutz                             | .                                    | .  | 1   |
| Schönbach                          | .                                    | .  | 1   |
| Steineberg                         | .                                    | .  | 1   |
| Steiningen                         | .                                    | .  | 1   |
| Strohn                             | .                                    | .  | 1   |
| Strotzbüsch                        | .                                    | 110                                      | 1   |
| Udler                              | .                                    | .  | 1   |
| Utzerath                           | 86                                   | .  | 1   |
| Wallenborn                         | .                                    | .  | 1   |
| Weidenbach                         | .                                    | .  | 1   |
| Winkel (Eifel)                     | .                                    | .  | 1   |
| Üdersdorf                          | 74                                   | .  | 1   |
| <b>Verbandsgemeinde Gerolstein</b> | 67                                   | 110                                      | 1   |
| Berlingen                          | .                                    | .  | 1   |
| Birresborn                         | .                                    | .  | 1   |
| Densborn                           | .                                    | 114                                      | 1   |
| Duppach                            | .                                    | .  | 1   |
| Gerolstein, Stadt                  | 59                                   | 108                                      | 1   |
| Hohenfels-Essingen                 | .                                    | .  | 1   |
| Kalenborn-Scheuern                 | .                                    | .  | 1   |
| Kopp                               | .                                    | .  | 1   |
| Mürtenbach                         | .                                    | .  | 1   |
| Neroth                             | .                                    | .  | 1   |
| Pelm                               | .                                    | .  | 1   |

## Noch: 3.1 Gebäude- und Wohnungskennzahlen im regionalen Vergleich

| Gebiet                      | Kennzahlen für Gebäude und Wohnungen |  |   |
|-----------------------------|--------------------------------------|--|---|
|                             | Eigentümerquote<br>(Wohnungen)       | Durchschnittliche<br>Wohnungsgröße in m² | Durchschnittliche Anzahl<br>der Wohnungen je<br>Wohngebäude |
|                             | %                                    | m²                                       | Anzahl  |
| Rockeskyll                  | .                                    | 114                                      | 1   |
| Salm                        | .                                    | .  | 1   |
| Verbandsgemeinde Hillesheim | 70                                   | 115                                      | 1   |
| Basberg                     | .                                    | .  | 1   |
| Berndorf                    | .                                    | .  | 1   |
| Dohm-Lammersdorf            | .                                    | .  | 1   |
| Hillesheim, Stadt           | 57                                   | .  | 2   |
| Kerpen (Eifel)              | .                                    | .  | 1   |
| Nohn                        | .                                    | .  | 1   |
| Oberbettingen               | .                                    | .  | 1   |
| Oberehe-Stroheich           | .                                    | .  | 1   |
| Walsdorf                    | .                                    | .  | 1   |
| Wiesbaum                    | .                                    | .  | 1   |
| Üxheim                      | .                                    | .  | 1   |
| Verbandsgemeinde Kelberg    | 74                                   | .  | 1   |
| Arbach                      | .                                    | .  | 1   |
| Beinhausen                  | .                                    | .  | 1   |
| Bereborn                    | .                                    | .  | 1   |
| Berenbach                   | .                                    | .  | 1   |
| Bodenbach                   | .                                    | 122                                      | 1   |
| Bongard                     | .                                    | 116                                      | 1   |
| Borler                      | .                                    | .  | 1   |
| Boxberg                     | .                                    | .  | 1   |
| Brücktal                    | .                                    | .  | 2   |
| Drees                       | .                                    | .  | 1   |
| Gelenberg                   | 87                                   | 128                                      | 1   |
| Gunderath                   | .                                    | .  | 1   |
| Horperath                   | .                                    | .  | 1   |
| Höchstberg                  | .                                    | .  | 1   |
| Hörschhausen                | .                                    | .  | 1   |
| Kaperich                    | .                                    | .  | 1   |
| Katzwinkel                  | 87                                   | .  | 1   |
| Kelberg                     | 65                                   | 119                                      | 1   |
| Kirsbach                    | .                                    | .  | 1   |
| Kolverath                   | .                                    | .  | 1   |
| Kötterichen                 | .                                    | 114                                      | 1   |
| Lirstal                     | .                                    | 100                                      | 1   |
| Mannebach                   | .                                    | .  | 1   |
| Mosbruch                    | 90                                   | .  | 1   |
| Neichen                     | .                                    | .  | 1   |
| Nitz                        | .                                    | .  | 2   |
| Oberelz                     | .                                    | .  | 1   |
| Reimerath                   | .                                    | .  | 1   |
| Retterath                   | .                                    | .  | 1   |
| Sassen                      | .                                    | .  | 1   |
| Uersfeld                    | .                                    | .  | 1   |
| Ueß                         | .                                    | .  | 1   |
| Welcherath                  | .                                    | .  | 1   |
| Verbandsgemeinde Obere Kyll | 72                                   | 111                                      | 1   |
| Birgel                      | .                                    | .  | 1   |
| Esch                        | .                                    | .  | 1   |
| Feusdorf                    | 80                                   | 120                                      | 1   |

## Noch: 3.1 Gebäude- und Wohnungskennzahlen im regionalen Vergleich

| Gebiet                       | Kennzahlen für Gebäude und Wohnungen |  |   |
|------------------------------|--------------------------------------|--|---|
|                              | Eigentümerquote<br>(Wohnungen)       | Durchschnittliche<br>Wohnungsgröße in m² | Durchschnittliche Anzahl<br>der Wohnungen je<br>Wohngebäude |
|                              | %                                    | m²                                       | Anzahl  |
| Gönnersdorf                  | .                                    | .  | 1   |
| Hallschlag                   | .                                    | .  | 1   |
| Jünkerath                    | 62                                   | .  | 1   |
| Kerschenbach                 | .                                    | .  | 1   |
| Lissendorf                   | 67                                   | 99                                       | 1   |
| Ormont                       | .                                    | .  | 1   |
| Reuth                        | .                                    | .  | 2   |
| Scheid                       | 88                                   | .  | 1   |
| Schüller                     | .                                    | .  | 1   |
| Stadtkyll                    | .                                    | .  | 1   |
| Steffeln                     | .                                    | .  | 1   |
| <b>Landkreis Vulkaneifel</b> | 68,6                                 | .  | 1,4   |
| <b>Rheinland-Pfalz</b>       | 57,1                                 | 104,2                                    | 1,7   |
| <b>Deutschland</b>           | 45,9                                 | 91,4                                     | 2,1   |

Die Kennzahlen wurden durch Division von Originalergebnissen vor Geheimhaltung errechnet. Kennzahlwerte, die Rückschlüsse auf diese Originalergebnisse ermöglichen würden, wurden gesperrt.

Weitere Informationen zur jeweiligen Berechnung sind dem Bereich der Definitionen zu entnehmen.

## 3.2 Weitere Wohnungskennzahlen im regionalen Vergleich

| Gebiet                             | Kennzahlen für Wohnungen                  |                             |   |
|------------------------------------|---|-----------------------------|---|
|                                    | Anteil des selbst genutzten Wohneigentums | Leerstandsquote (Wohnungen) | Anteil des zu Wohnzwecken vermieteten Wohneigentums (auch mietfrei) |
|                                    | %   | %                           | %   |
| <b>Verbandsgemeinde Daun</b>       | 63  | 4                           | 33  |
| Betteldorf                         | .   | .                           | .   |
| Bleckhausen                        | .   | .                           | .   |
| Brockscheid                        | .   | .                           | .   |
| Darscheid                          | .   | .                           | .   |
| Daun, Stadt                        | 49  | 3                           | 48  |
| Demerath                           | .   | 6                           | 17  |
| Deudesfeld                         | .   | .                           | 20  |
| Dockweiler                         | .   | .                           | .   |
| Dreis-Brück                        | .   | 5                           | 21  |
| Ellscheid                          | .   | .                           | .   |
| Gefell                             | .   | -                           | .   |
| Gillenfeld                         | 63  | 5                           | 32  |
| Hinterweiler                       | .   | .                           | .   |
| Hörscheid                          | .   | .                           | .   |
| Immerath                           | .   | 5                           | .   |
| Kirchweiler                        | .   | 6                           | .   |
| Kradenbach                         | .   | .                           | .   |
| Mehren                             | 59  | 5                           | 36  |
| Meisburg                           | .   | .                           | .   |
| Mückeln                            | .   | .                           | 24  |
| <b>Nerdlen</b>                     | .   | 4                           | .   |
| Niederstadtfeld                    | 76  | .                           | .   |
| Oberstadtfeld                      | .   | .                           | .   |
| Sarmersbach                        | .   | .                           | .   |
| Saxler                             | 69  | .                           | .   |
| Schalkenmehren                     | .   | .                           | .   |
| Schutz                             | .   | .                           | .   |
| Schönbach                          | .   | .                           | .   |
| Steineberg                         | 79  | .                           | .   |
| Steiningen                         | 69  | .                           | .   |
| Strohn                             | .   | .                           | .   |
| Strotzbüsch                        | 69  | .                           | .   |
| Udler                              | .   | .                           | .   |
| Utzerath                           | .   | .                           | 13  |
| Wallenborn                         | .   | 7                           | .   |
| Weidenbach                         | .   | .                           | .   |
| Winkel (Eifel)                     | .   | .                           | .   |
| Üdersdorf                          | 71  | 4                           | 25  |
| <b>Verbandsgemeinde Gerolstein</b> | 64  | 5                           | 31  |
| Berlingen                          | .   | .                           | .   |
| Birresborn                         | .   | 7                           | .   |
| Densborn                           | .   | .                           | .   |
| Duppach                            | .   | 9                           | .   |
| Gerolstein, Stadt                  | 57  | 5                           | 39  |
| Hohenfels-Essingen                 | .   | 4                           | .   |
| Kalenborn-Scheuern                 | .   | .                           | .   |
| Kopp                               | .   | .                           | .   |
| Mürtenbach                         | 68  | .                           | .   |
| Neroth                             | 75  | .                           | .   |
| Pelm                               | 67  | .                           | .   |



## Noch: 3.2 Weitere Wohnungskennzahlen im regionalen Vergleich

| Gebiet                      | Kennzahlen für Wohnungen                  |                             |   |
|-----------------------------|---|-----------------------------|---|
|                             | Anteil des selbst genutzten Wohneigentums | Leerstandsquote (Wohnungen) | Anteil des zu Wohnzwecken vermieteten Wohneigentums (auch mietfrei) |
|                             | %   | %                           | %   |
| Rockeskyll                  | .   | .                           | .   |
| Salm                        | .   | .                           | .   |
| Verbandsgemeinde Hillesheim | 67  | 4                           | 29  |
| Basberg                     | .   | .                           | .   |
| Berndorf                    | 75  | .                           | .   |
| Dohm-Lammersdorf            | .   | .                           | .   |
| Hillesheim, Stadt           | 55  | .                           | 42  |
| Kerpen (Eifel)              | .   | 7                           | .   |
| Nohn                        | .   | .                           | .   |
| Oberbettingen               | .   | 1                           | .   |
| Oberehe-Stroheich           | 82  | .                           | 15  |
| Walsdorf                    | .   | 6                           | .   |
| Wiesbaum                    | .   | .                           | .   |
| Üxheim                      | 74  | .                           | .   |
| Verbandsgemeinde Kelberg    | 71  | 5                           | 24  |
| Arbach                      | .   | .                           | .   |
| Beinhausen                  | .   | -                           | .   |
| Bereborn                    | .   | .                           | .   |
| Berenbach                   | .   | .                           | .   |
| Bodenbach                   | .   | 3                           | .   |
| Bongard                     | 71  | .                           | .   |
| Borler                      | .   | .                           | .   |
| Boxberg                     | .   | .                           | 25  |
| Brücktal                    | .   | .                           | .   |
| Drees                       | .   | .                           | .   |
| Gelenberg                   | .   | .                           | .   |
| Gunderath                   | .   | .                           | .   |
| Horperath                   | .   | .                           | .   |
| Höchstberg                  | .   | .                           | .   |
| Hörschhausen                | .   | .                           | .   |
| Kaperich                    | .   | .                           | .   |
| Katzwinkel                  | .   | .                           | 13  |
| Kelberg                     | 61  | .                           | .   |
| Kirsbach                    | .   | -                           | .   |
| Kolverath                   | .   | .                           | .   |
| Kötterichen                 | .   | .                           | 23  |
| Lirstal                     | .   | .                           | .   |
| Mannebach                   | .   | .                           | .   |
| Mosbruch                    | .   | .                           | .   |
| Neichen                     | .   | .                           | .   |
| Nitz                        | .   | .                           | .   |
| Oberelz                     | .   | .                           | .   |
| Reimerath                   | .   | .                           | .   |
| Retterath                   | 74  | .                           | 21  |
| Sassen                      | .   | .                           | .   |
| Uersfeld                    | .   | .                           | .   |
| Ueß                         | .   | -                           | .   |
| Welcherath                  | .   | .                           | .   |
| Verbandsgemeinde Obere Kyll | 67  | 7                           | 26  |
| Birgel                      | .   | 7                           | .   |
| Esch                        | .   | .                           | .   |

## Noch: 3.2 Weitere Wohnungskennzahlen im regionalen Vergleich

| Gebiet                       | Kennzahlen für Wohnungen                  |                             |   |
|------------------------------|---|-----------------------------|---|
|                              | Anteil des selbst genutzten Wohneigentums | Leerstandsquote (Wohnungen) | Anteil des zu Wohnzwecken vermieteten Wohneigentums (auch mietfrei) |
|                              | %   | %                           | %   |
| Feusdorf                     | .   | .                           | .   |
| Gönnersdorf                  | .   | .                           | .   |
| Hallschlag                   | .   | .                           | .   |
| Jünkerath                    | .   | .                           | 35  |
| Kerschenbach                 | 78  | .                           | .   |
| Lissendorf                   | .   | .                           | .   |
| Ormont                       | .   | 4                           | .   |
| Reuth                        | .   | 4                           | .   |
| Scheid                       | .   | .                           | 12  |
| Schüller                     | .   | .                           | .   |
| Stadtkyll                    | .   | .                           | .   |
| Steffeln                     | .   | .                           | .   |
| <b>Landkreis Vulkaneifel</b> | 65,3                                      | 4,9                         | 29,8  |
| <b>Rheinland-Pfalz</b>       | 54,7                                      | 4,3                         | 41  |
| <b>Deutschland</b>           | 43,9                                      | 4,4                         | 51,7  |

Die Kennzahlen wurden durch Division von Originalergebnissen vor Geheimhaltung errechnet. Kennzahlwerte, die Rückschlüsse auf diese Originalergebnisse ermöglichen würden, wurden gesperrt.

Weitere Informationen zur jeweiligen Berechnung sind dem Bereich der Definitionen zu entnehmen.

## 4.1 Haushalte nach Typ des privaten Haushalts (nach Familien) und Art der Wohnungsnutzung, Fläche der Wohnung und Zahl der Räume

|  | Insgesamt | Typ des privaten Haushalts (nach Familien) |                     |                     |                              |  |
|--|-----------|--|---------------------|---------------------|------------------------------|--|
|  |           | Einpersonenhaushalte<br>(Singlehaushalte)  | Paare ohne Kind(er) | Paare mit Kind(ern) | Alleinerziehende Elternteile | Mehrpersonenhaushalte ohne Kernfamilie |
|  | Anzahl    | Anzahl                                     | Anzahl              | Anzahl              | Anzahl                       | Anzahl                                 |
| <b>Insgesamt</b>                           |           |  |                     |                     |                              |  |
| Insgesamt                                  | (73)      | 13   | 19                  | 38                  | 3                            | -                                      |
| <b>Art der Wohnungsnutzung</b>             |           |  |                     |                     |                              |  |
| Von Eigentümer/-in bewohnt                 | 61        | 7  | 13                  | (38)                | 3                            | -                                      |
| Zu Wohnzwecken vermietet (auch mietfrei)   | (12)      | 6  | 6                   | -                   | -                            | -                                      |
| <b>Fläche der Wohnung in m<sup>2</sup></b> |           |  |                     |                     |                              |  |
| Unter 40                                   | -         | -  | -                   | -                   | -                            | -                                      |
| 40 - 59                                    | 3         | 3  | -                   | -                   | -                            | -                                      |
| 60 - 79                                    | 3         | -  | 3                   | -                   | -                            | -                                      |
| 80 - 99                                    | (3)       | 3  | -                   | -                   | -                            | -                                      |
| 100 - 119                                  | 10        | 3  | 4                   | 3                   | -                            | -                                      |
| 120 - 139                                  | 18        | -  | 6                   | 9                   | 3                            | -                                      |
| 140 - 159                                  | 17        | 4  | 3                   | 10                  | -                            | -                                      |
| 160 - 179                                  | 9         | -  | 3                   | 6                   | -                            | -                                      |
| 180 - 199                                  | 3         | -  | -                   | 3                   | -                            | -                                      |
| 200 und mehr                               | 7         | -  | -                   | 7                   | -                            | -                                      |
| <b>Zahl der Räume</b>                      |           |  |                     |                     |                              |  |
| 1 Raum                                     | -         | -  | -                   | -                   | -                            | -                                      |
| 2 Räume                                    | -         | -  | -                   | -                   | -                            | -                                      |
| 3 Räume                                    | 6         | 3  | 3                   | -                   | -                            | -                                      |
| 4 Räume                                    | 6         | 3  | -                   | 3                   | -                            | -                                      |
| 5 Räume                                    | 6         | 3  | -                   | 3                   | -                            | -                                      |
| 6 Räume                                    | 13        | -  | 6                   | 7                   | -                            | -                                      |
| 7 und mehr Räume                           | 42        | 4  | 10                  | 25                  | 3                            | -                                      |

Nicht ausgewiesen werden unter „Art der Wohnungsnutzung“ Haushalte in Wohnungen, die als Ferien- und Freizeitwohnungen genutzt werden. Bei der Untergliederung nach den anderen Wohnungsmerkmalen sind diese allerdings enthalten.

Bei den ausgewiesenen Haushaltszahlen sind Haushalte in Diplomatenwohnungen/Wohnungen ausländischer Streitkräfte nur in der "Insgesamt-Zeile" berücksichtigt.

## 4.2 Haushalte nach Größe des privaten Haushalts und Art der Wohnungsnutzung, Fläche der Wohnung und Zahl der Räume

|  | Insgesamt | Größe des privaten Haushalts |            |            |            |            |                     |
|--|-----------|------------------------------|------------|------------|------------|------------|---------------------|
|  |           | 1 Person                     | 2 Personen | 3 Personen | 4 Personen | 5 Personen | 6 und mehr Personen |
|  | Anzahl    | Anzahl                       | Anzahl     | Anzahl     | Anzahl     | Anzahl     | Anzahl              |
| <b>Insgesamt</b>                         |           |                              |            |            |            |            |                     |
| Insgesamt                                | (73)      | 13                           | 22         | 13         | 22         | -          | 3                   |
| <b>Art der Wohnungsnutzung</b>           |           |                              |            |            |            |            |                     |
| Von Eigentümer/-in bewohnt               | 61        | 7                            | 16         | 13         | 22         | -          | 3                   |
| Zu Wohnzwecken vermietet (auch mietfrei) | (12)      | 6                            | 6          | -          | -          | -          | -                   |
| <b>Fläche der Wohnung in m²</b>          |           |                              |            |            |            |            |                     |
| Unter 40                                 | -         | -                            | -          | -          | -          | -          | -                   |
| 40 - 59                                  | 3         | 3                            | -          | -          | -          | -          | -                   |
| 60 - 79                                  | 3         | -                            | 3          | -          | -          | -          | -                   |
| 80 - 99                                  | (3)       | 3                            | -          | -          | -          | -          | -                   |
| 100 - 119                                | 10        | 3                            | 4          | 3          | -          | -          | -                   |
| 120 - 139                                | 18        | -                            | 9          | 6          | 3          | -          | -                   |
| 140 - 159                                | 17        | 4                            | 3          | 4          | 3          | -          | 3                   |
| 160 - 179                                | 9         | -                            | 3          | -          | 6          | -          | -                   |
| 180 - 199                                | 3         | -                            | -          | -          | 3          | -          | -                   |
| 200 und mehr                             | 7         | -                            | -          | -          | 7          | -          | -                   |
| <b>Zahl der Räume</b>                    |           |                              |            |            |            |            |                     |
| 1 Raum                                   | -         | -                            | -          | -          | -          | -          | -                   |
| 2 Räume                                  | -         | -                            | -          | -          | -          | -          | -                   |
| 3 Räume                                  | 6         | 3                            | 3          | -          | -          | -          | -                   |
| 4 Räume                                  | 6         | 3                            | -          | 3          | -          | -          | -                   |
| 5 Räume                                  | 6         | 3                            | -          | 3          | -          | -          | -                   |
| 6 Räume                                  | 13        | -                            | 6          | 4          | 3          | -          | -                   |
| 7 und mehr Räume                         | 42        | 4                            | 13         | 3          | 19         | -          | 3                   |

Nicht ausgewiesen werden unter „Art der Wohnungsnutzung“ Haushalte in Wohnungen, die als Ferien- und Freizeitwohnungen genutzt werden. Bei der Untergliederung nach den anderen Wohnungsmerkmalen sind diese allerdings enthalten.

Bei den ausgewiesenen Haushaltszahlen sind Haushalte in Diplomatenwohnungen/Wohnungen ausländischer Streitkräfte nur in der "Insgesamt-Zeile" berücksichtigt.

## 4.3 Haushalte nach Seniorenstatus des privaten Haushalts und Art der Wohnungsnutzung, Fläche der Wohnung und Zahl der Räume

|  | Insgesamt | Seniorenstatus eines privaten Haushalts      |  |                                |
|--|-----------|--|--|--------------------------------|
|  |           | Haushalte mit ausschließlich Senioren/-innen | Haushalte mit Senioren/-innen und Jüngeren | Haushalte ohne Senioren/-innen |
|  | Anzahl    | Anzahl                                       | Anzahl                                     | Anzahl                         |
| <b>Insgesamt</b>                         |           |  |  |                                |
| Insgesamt                                | (73)      | (3)  | 9  | 61                             |
| <b>Art der Wohnungsnutzung</b>           |           |  |  |                                |
| Von Eigentümer/-in bewohnt               | 61        | (3)  | 6  | (52)                           |
| Zu Wohnzwecken vermietet (auch mietfrei) | (12)      | -  | 3  | (9)                            |
| <b>Fläche der Wohnung in m²</b>          |           |  |  |                                |
| Unter 40                                 | -         | -  | -  | -                              |
| 40 - 59                                  | 3         | -  | -  | 3                              |
| 60 - 79                                  | 3         | -  | -  | 3                              |
| 80 - 99                                  | (3)       | 3  | -  | -                              |
| 100 - 119                                | 10        | -  | -  | 10                             |
| 120 - 139                                | 18        | -  | 3  | 15                             |
| 140 - 159                                | 17        | -  | 6  | 11                             |
| 160 - 179                                | 9         | -  | -  | 9                              |
| 180 - 199                                | 3         | -  | -  | 3                              |
| 200 und mehr                             | 7         | -  | -  | 7                              |
| <b>Zahl der Räume</b>                    |           |  |  |                                |
| 1 Raum                                   | -         | -  | -  | -                              |
| 2 Räume                                  | -         | -  | -  | -                              |
| 3 Räume                                  | 6         | -  | -  | 6                              |
| 4 Räume                                  | 6         | -  | -  | 6                              |
| 5 Räume                                  | 6         | 3  | -  | 3                              |
| 6 Räume                                  | 13        | -  | -  | 13                             |
| 7 und mehr Räume                         | 42        | -  | 9  | 33                             |

Nicht ausgewiesen werden unter „Art der Wohnungsnutzung“ Haushalte in Wohnungen, die als Ferien- und Freizeitwohnungen genutzt werden. Bei der Untergliederung nach den anderen Wohnungsmerkmalen sind diese allerdings enthalten.

Bei den ausgewiesenen Haushaltszahlen sind Haushalte in Diplomatenwohnungen/Wohnungen ausländischer Streitkräfte nur in der "Insgesamt-Zeile" berücksichtigt.

## Definitionen

### Verwendete Symbolik

| Symbol   | Erläuterung  |
|--|--|
| –  | Nichts vorhanden <sup>1)</sup>   |
| 0  | Weniger als die Hälfte von 1 in der letzten besetzten Stelle, jedoch mehr als nichts                                 |
| ( )  | Aussagewert eingeschränkt, da der Zahlenwert durch das Geheimhaltungsverfahren relativ stark verändert wurde         |
| .  | Keine Angabe, da der Zahlenwert geheim zu halten ist oder durch das Geheimhaltungsverfahren zu stark verändert wurde |
| Abweichungen in den Summen durch Runden der Zahlen |  |

| Merkmal   | Definition   |
|---|--|
| Anteil der zu Wohnzwecken vermieteten Wohnungen (auch mietfrei) | Der Anteil der zu Wohnzwecken vermieteten Wohnungen (auch mietfrei) stellt den Anteil der zu Wohnzwecken vermieteten (oder mietfrei überlassenen) Wohnungen an allen bewohnten und leer stehenden Wohnungen dar. Nicht berücksichtigt sind: Ferien- und Freizeitwohnungen, Diplomatenwohnungen/ Wohnungen ausländischer Streitkräfte sowie gewerblich genutzte Wohnungen. Die Berechnung erfolgt für Wohnungen in Wohngebäuden (ohne Wohnheime).   |
| Anteil des selbstgenutzten Wohneigentums                        | Der Anteil des selbstgenutzten Wohneigentums stellt den Anteil der von Eigentümerinnen/ Eigentümern bewohnten Wohnungen an allen bewohnten und leer stehenden Wohnungen dar. Nicht berücksichtigt sind: Ferien- und Freizeitwohnungen, Diplomatenwohnungen/ Wohnungen ausländischer Streitkräfte sowie gewerblich genutzte Wohnungen. Die Berechnung erfolgt für Wohnungen in Wohngebäuden (ohne Wohnheime).   |
| Art der Wohnungsnutzung   | <p>Die Art der Wohnungsnutzung beschreibt, ob und von wem (Mieter/-in oder Eigentümer/-in) die Wohnung zum Stichtag genutzt wird.</p> <p><b>Von Eigentümer/-in bewohnt</b></p> <p>► Wenn mindestens eine/-r der Bewohner/-innen Eigentümer/-in der Wohnung ist.</p> <p><b>Zu Wohnzwecken vermietet (auch mietfrei)</b></p> <p>► Wenn keine/-r der Bewohner/-innen Eigentümer/-in der Wohnung ist, unabhängig davon, ob für die Wohnung Miete gezahlt wird oder diese mietfrei überlassen ist.</p> <p><b>Ferien- und Freizeitwohnung</b></p> <p>► Wohnung, in der Personen lediglich ihre Freizeit verbringen (z. B. am Wochenende, während des Urlaubs, der Ferien usw.). Sie kann von einem privaten Eigentümer/ einer privaten Eigentümerin selbst genutzt oder dauerhaft an eine dritte Person zur Freizeitnutzung vermietet (oder kostenlos überlassen) werden. Ferienwohnungen, die ständig gewerblich-hotelmäßig genutzt werden, gehören nicht dazu.</p> <p><b>Leer stehend</b></p> <p>► Wenn die Wohnung am Stichtag 9. Mai 2011 weder zu Wohnzwecken vermietet (auch mietfrei) ist, noch von dem Eigentümer/ der Eigentümerin selbst genutzt wird und auch keine Ferien- und Freizeitwohnung ist. Wenn die Wohnung wegen Umbau/ Modernisierung – bei Weiterbestehen des Mietverhältnisses – vorübergehend nicht genutzt werden kann, gilt diese Wohnung nicht als leer stehend.</p> <p><b>Diplomaten-/ Streitkräftewohnung</b></p> <p>► Eine Diplomatenwohnung/ Wohnung ausländischer Streitkräfte liegt immer dann vor, wenn mindestens einer der Bewohner oder eine der Bewohnerinnen einer ausländischen diplomatischen Vertretung, den ausländischen Streitkräften o. Ä. angehört, unabhängig davon, ob es sich dabei um Eigentümer/-innen oder Mieter/-innen handelt.</p> |

<sup>1)</sup> Dies kann ggf. durch das angewendete Geheimhaltungsverfahren bedingt sein.

| Merkmal                 | Definition  |
|-------------------------|---|
| Art des Gebäudes        | <p>Das Merkmal gibt die Art des Gebäudes an. Es wird unter anderem unterschieden zwischen Gebäuden, die überwiegend Wohnraum enthalten und Gebäuden, die überwiegend zu Geschäftszwecken genutzt werden.</p> <p><b>Gebäude mit Wohnraum</b></p> <p>► Für längere Dauer errichtete Bauwerke, die entweder vollständig oder teilweise für die Wohnversorgung von Haushalten bestimmt sind. Hierzu zählen auch administrative oder gewerblich genutzte Gebäude, wenn in ihnen mindestens eine zu Wohnzwecken genutzte Wohnung vorhanden ist. Gebäude mit Wohnraum gliedern sich in Wohngebäude und sonstige Gebäude mit Wohnraum.</p> <p><b>Wohngebäude</b></p> <p>► Gebäude, die mindestens zur Hälfte der Gesamtnutzfläche zu Wohnzwecken genutzt werden. Zu den Wohngebäuden gehören auch die Wohnheime (mit eigener Haushaltsführung der Bewohner/-innen).</p> <p><b>Wohngebäude (ohne Wohnheime)</b></p> <p>► Gebäude, die mindestens zur Hälfte der Gesamtnutzfläche zu Wohnzwecken genutzt werden (hier: ohne Wohnheime).</p> <p><b>Wohnheime (mit eigener Haushaltsführung der Bewohner/-innen)</b></p> <p>► Wohnheime sind Wohngebäude, die primär den Wohnbedürfnissen bestimmter Bevölkerungskreise dienen. Wohnheime besitzen Gemeinschaftsräume. Die Bewohner/-innen von Wohnheimen führen einen eigenen Haushalt.</p> <p><b>Sonstige Gebäude mit Wohnraum</b></p> <p>► Gebäude, in denen weniger als die Hälfte der Gesamtnutzfläche für Wohnzwecke genutzt wird, z. B. weil sich im Gebäude überwiegend Läden oder Büros befinden.</p> <p><b>Bewohnte Unterkünfte</b></p> <p>► Bewohnte Unterkünfte sind behelfsmäßige Bauten. Hierzu zählen z. B. Wohnbaracken, Bauwagen, Wohnwagen (z. B. auf Campingplätzen), Gartenlauben, Schrebergartenhütten, Jagdhütten, Weinberghütten, Almhütten, fest verankerte Wohnschiffe und Wohncontainer, sofern diese dauerhaft bewohnt werden.</p> |
| Auskunftspflichtige     | <p>Im Rahmen der Gebäude- und Wohnungszählung waren alle Eigentümer/-innen, Verwalter/-innen sowie sonstigen Verfügungs- und Nutzungsberechtigten der Gebäude und Wohnungen auskunftspflichtig.</p>   |
| Ausstattung der Wohnung | <p>Das Merkmal bezeichnet die Ausstattung in der Wohnung hinsichtlich Badewanne oder Dusche und WC. Ein WC ist eine Toilette mit Wasserspülung. Mit Badewanne/ Dusche sind eine fest eingebaute Badewanne oder eine fest eingebaute Dusche gemeint; diese verfügen über feste Wasserzu- und -abflussrohre.</p> <p>Es wird unterschieden zwischen:</p> <p><b>Badewanne/ Dusche und WC vorhanden</b><br/> <b>Badewanne/ Dusche und WC nicht vorhanden</b><br/> <b>Badewanne/ Dusche vorhanden, WC nicht vorhanden</b><br/> <b>Badewanne/ Dusche nicht vorhanden, WC vorhanden</b></p>   |
| Baujahr                 | <p>Mit Baujahr ist das Jahr der Bezugsfertigstellung des Gebäudes gemeint. Bei komplett zerstörten und wieder aufgebauten Gebäuden gilt das Jahr des Wiederaufbaus als Baujahr.</p> <p>Es werden folgende Klasseneinteilungen verwendet:</p> <p><b>Jahrzwanzigste</b></p> <ul style="list-style-type: none"> <li>– Vor 1950</li> <li>– 1950 – 1969</li> <li>– 1970 – 1989</li> <li>– 1990 und später</li> </ul> <p><b>Mikrozensusklassen:</b></p> <ul style="list-style-type: none"> <li>– Vor 1919</li> <li>– 1919 – 1948</li> <li>– 1949 – 1978</li> <li>– 1979 – 1986</li> <li>– 1987 – 1990</li> <li>– 1991 – 1995</li> <li>– 1996 – 2000</li> <li>– 2001 – 2004</li> <li>– 2005 – 2008</li> <li>– 2009 und später</li> </ul>   |

| Merkmal   | Definition   |
|---|--|
| Durchschnittliche Anzahl der Wohnungen je Wohngebäude | Die durchschnittliche Anzahl der Wohnungen je Wohngebäude ist das Verhältnis zwischen der Gesamtzahl der Wohnungen und der Gesamtzahl der Wohngebäude (ohne Wohnheime). Die Berechnung erfolgt für Wohnungen in Wohngebäuden (ohne Wohnheime).   |
| Durchschnittliche Wohnungsgröße in m²                 | Die durchschnittliche Wohnungsgröße in m² ist das Verhältnis zwischen der Gesamtfläche in m² und der Gesamtzahl der Wohnungen. Nicht berücksichtigt sind: Diplomatenwohnungen/ Wohnungen ausländischer Streitkräfte sowie gewerblich genutzte Wohnungen. Die Berechnung erfolgt für Wohnungen in Wohngebäuden (ohne Wohnheime).  |
| Eigentümerquote                                       | Die Eigentümerquote stellt den Anteil der von Eigentümerinnen/ Eigentümern bewohnten Wohnungen an allen bewohnten Wohnungen dar. Nicht berücksichtigt sind: Leer stehende Wohnungen, Ferien- und Freizeitwohnungen, Diplomatenwohnungen/ Wohnungen ausländischer Streitkräfte sowie gewerblich genutzte Wohnungen. Die Berechnung erfolgt für Wohnungen in Wohngebäuden (ohne Wohnheime).  |
| Eigentumsform des Gebäudes                            | <p>Das Merkmal bildet ab, wem das Eigentum an dem Gebäude (nicht der einzelnen Wohnung) rechtlich zusteht. Dies können Privatpersonen oder juristische Personen sein.</p> <p><b>Gemeinschaft von Wohnungseigentümern/ -innen</b></p> <p>► Gilt für Gebäude mit Eigentumswohnungen, in denen den Eigentümern/-innen Sondereigentum an einer Wohnung in Verbindung mit dem Miteigentumsanteil am gemeinschaftlichen Eigentum zusteht.</p> <p><b>Privatperson/-en</b></p> <p>► Alle natürlichen Personen. Dies können Einzelpersonen, Paare oder sonstige Gruppen von Personen sein, z. B. Erbengemeinschaften.</p> <p><b>Wohnungsgenossenschaft</b></p> <p>► Alle Wohnungsunternehmen, die die Rechtsform einer Genossenschaft haben.</p> <p><b>Kommune oder Kommunales Wohnungsunternehmen</b></p> <p>► Unternehmen oder Einrichtung, bei denen die Kommune mit mehr als 50 % Nennkapital oder Stimmrecht beteiligt ist.</p> <p><b>Privatwirtschaftliches Wohnungsunternehmen</b></p> <p>► Alle privatrechtlichen Wohnungsunternehmen ohne Genossenschaften.</p> <p><b>Anderes privatwirtschaftliches Unternehmen</b></p> <p>► Alle privatrechtlichen Unternehmen, in deren Eigentum sich Wohnungen befinden, deren primärer Erwerbszweck aber nicht die Wohnungsvermietung ist (z. B. Banken, Versicherungen, Fonds).</p> <p><b>Bund oder Land</b></p> <p>► Unternehmen oder Einrichtung, bei denen der Bund oder das Land mit mehr als 50 % Nennkapital oder Stimmrecht beteiligt ist.</p> <p><b>Organisation ohne Erwerbszweck</b></p> <p>► z. B. Kirche</p> |
| Erhebungseinheiten                                    | Bei der Gebäude- und Wohnungszählung wurden alle Gebäude mit Wohnraum, bewohnte Unterkünfte und Wohnungen erhoben.   |
| Fläche der Wohnung in m²                              | <p>Grundfläche der gesamten Wohnung in m². Zur Wohnung zählen auch außerhalb des eigentlichen Wohnungsabschlusses liegende Räume (z. B. Mansarden) sowie zu Wohnzwecken ausgebauter Keller- und Bodenräume.</p> <p>Zur Ermittlung der Wohnfläche sind anzurechnen:</p> <ul style="list-style-type: none"> <li>– voll: die Grundflächen von Räumen/ Raumteilen mit einer lichten Höhe von mindestens 2 Metern;</li> <li>– zur Hälfte: die Grundflächen von Räumen/ Raumteilen mit einer lichten Höhe von mindestens 1 Meter, aber weniger als 2 Metern; unbeheizbare Wintergärten, Schwimmbäder und ähnliche nach allen Seiten geschlossene Räume;</li> <li>– in der Regel zu einem Viertel, höchstens jedoch zur Hälfte: die Flächen von Balkonen, Loggien, Dachgärten, Terrassen.</li> </ul> <p>Die Fläche wird in 20 m²-Intervallen angegeben.</p>   |



| Merkmal                      | Definition   |
|------------------------------|--|
| Gebäudetyp                   | <p>Das Merkmal gibt die Bauart des Gebäudes an.</p> <p><b>Freistehendes Haus</b></p> <p>► Freistehendes Gebäude, unabhängig davon, ob es sich um ein Ein- oder Mehrfamilienhaus handelt.</p> <p><b>Doppelhaushälfte</b></p> <p>► Gebäude, das mit genau einem anderen Gebäude aneinander gebaut ist, unabhängig davon, ob es sich dabei um Ein- oder Mehrfamilienhäuser handelt.</p> <p><b>Gereihtes Haus</b></p> <p>► Gebäude, das mit mindestens zwei anderen Gebäuden aneinander gebaut ist, unabhängig davon, ob es sich dabei um Ein- oder Mehrfamilienhäuser handelt. Die Gebäude müssen nicht baugleich sein, sie können auch seitlich oder in der Höhe versetzt sein. Reiheneckhäuser zählen auch hierzu.</p> <p><b>Anderer Gebäudetyp</b></p> <p>► Alle Arten von Gebäuden, die nicht freistehendes Haus, Doppel- oder Reihnhaus sind sowie alle Arten von bewohnten Unterkünften.</p>  |
| Größe des privaten Haushalts | <p>Dieses Merkmal gibt die Anzahl der in einem privaten Haushalt lebenden Personen an.</p> <p><b>1 Person</b></p> <p><b>2 Personen</b></p> <p><b>3 Personen</b></p> <p><b>4 Personen</b></p> <p><b>5 Personen</b></p> <p><b>6 und mehr Personen</b></p>  |
| Heizungsart                  | <p>Das Merkmal bezeichnet die überwiegende Heizungsart im Gebäude.</p> <p><b>Fernheizung (Fernwärme)</b></p> <p>► Das Gebäude wird von einem zentralen Fernheizwerk aus mit Wärme versorgt (sog. Fernwärme).</p> <p><b>Etagenheizung</b></p> <p>► Unter einer Etagenheizung versteht man eine zentrale Heizanlage für sämtliche Räume einer abgeschlossenen Wohnung, wobei sich die Heizquelle meist innerhalb dieser Wohnung befindet, z. B. Gastherme.</p> <p><b>Blockheizung</b></p> <p>► Eine Blockheizung liegt vor, wenn ein Häuserblock durch ein zentrales Heizsystem beheizt wird und die Heizquelle sich in bzw. an einem der Gebäude oder in deren unmittelbarer Nähe befindet (sog. Nahwärme).</p> <p><b>Zentralheizung</b></p> <p>► Bei einer Zentralheizung werden sämtliche Wohneinheiten eines Gebäudes von einer zentralen Heizstelle, die sich innerhalb des Gebäudes (in der Regel im Keller) befindet, beheizt.</p> <p><b>Einzel-/ Mehrraumöfen (auch Nachtspeicherheizung)</b></p> <p>► Einzelöfen (z. B. Kohle- oder Nachtspeicheröfen) beheizen jeweils nur einen Raum, in dem sie stehen. In der Regel sind sie fest installiert. Ein Mehrraumofen (z. B. Kachelofen) beheizt gleichzeitig mehrere Räume (auch durch Luftkanäle).</p> <p><b>Keine Heizung im Gebäude oder in den Wohnungen</b></p> |
| Kernfamilie                  | <p>Eine Kernfamilie besteht aus zwei oder mehr Personen, die zu demselben privaten Haushalt gehören und setzt sich zusammen aus der Bezugsperson des privaten Haushalts – das heißt eine nach Alter, Familienstand und Geschlecht festgelegte zentrale Person des privaten Haushalts – und mindestens einer weiteren Person, z. B. der Partnerin/ dem Partner oder einem Kind der Bezugsperson. Dieses Familienkonzept beschränkt die Beziehungen zwischen Vorfahren und Nachfahren auf direkte Beziehungen (ersten Grades), das heißt auf Beziehungen zwischen Eltern und Kindern.</p>  |
| Kind                         | <p>Unter Kind ist ein leiblicher Sohn bzw. ein Stief- oder Adoptivsohn oder eine leibliche Tochter bzw. eine Stief- oder Adoptivtochter (ungeachtet des Alters) zu verstehen, dessen bzw. deren üblicher Aufenthaltsort sich im privaten Haushalt mindestens eines Elternteils befindet und ein Elternteil Bezugsperson und/ oder Partner/-in der Bezugsperson ist.</p>  |
| Leerstandsquote (Wohnungen)  | <p>Die Leerstandsquote (Wohnungen) stellt den Anteil der leer stehenden Wohnungen an allen bewohnten und leer stehenden Wohnungen dar. Nicht berücksichtigt sind: Ferien- und Freizeitwohnungen, Diplomatenwohnungen/ Wohnungen ausländischer Streitkräfte sowie gewerblich genutzte Wohnungen. Die Berechnung erfolgt für Wohnungen in Wohngebäuden (ohne Wohnheime).</p>   |

| Merkmal                                 | Definition   |
|---|--|
| Paar                                    | Der Begriff Paar umfasst Paare in einer Ehe, Paare in einer eingetragenen Lebenspartnerschaft und Paare in einer nichtehelichen Lebensgemeinschaft, die jeweils in einem privaten Haushalt zusammenleben. Ein Ehepaar ist ein gemäß gesetzlichem Familienstand zum Stichtag verheiratetes verschiedengeschlechtliches Paar in einem privaten Haushalt. Eine eingetragene Lebenspartnerschaft ist ein gemäß gesetzlichem Familienstand zum Stichtag rechtlich anerkanntes gleichgeschlechtliches Paar in einem privaten Haushalt. Eine nichteheliche Lebensgemeinschaft ist ein gemischtgeschlechtliches Paar in einem privaten Haushalt, das gemäß gesetzlichem Familienstand zum Stichtag nicht miteinander verheiratet war.  |
| Privater Haushalt                       | Ein privater Haushalt besteht aus mindestens einer Person. Zugrunde gelegt wird das „Konzept des gemeinsamen Wohnens“. Alle Personen, die unabhängig von ihrem Wohnstatus (Haupt-/Nebenwohnsitz) gemeinsam in einer Wohnung leben, gelten als Mitglieder desselben privaten Haushalts, sodass es einen privaten Haushalt pro belegter Wohnung gibt. Personen in Gemeinschafts- und Anstaltsunterkünften sind hier nicht enthalten, sondern nur Personen, die eine eigene Haushaltsführung aufweisen. Eine Person des privaten Haushalts wird als Bezugsperson – das heißt eine nach Alter, Familienstand und Geschlecht festgelegte zentrale Person des privaten Haushalts – bestimmt. Ausgehend von dieser Person werden der Haushaltstyp und die Stellung der weiteren Personen im privaten Haushalt bestimmt.   |
| Regionalschlüssel                       | <p>Der Regionalschlüssel kennzeichnet die hierarchische Struktur aller Verwaltungsebenen. Er wird einheitlich von den Statistischen Ämtern des Bundes und der Länder vergeben.</p> <p>Der Regionalschlüssel gliedert sich wie folgt:</p> <ul style="list-style-type: none"> <li>1. – 2. Stelle = Kennzahl des Bundeslandes</li> <li>3. Stelle = Kennzahl des Regierungsbezirks</li> <li>4. – 5. Stelle = Kennzahl des Kreises bzw. der kreisfreien Stadt</li> <li>6. – 9. Stelle = Verbandsschlüssel (in Brandenburg: Ämterschlüssel)</li> <li>10. – 12. Stelle = Gemeindekennzahl</li> </ul> <p>Der vierstellige Verbandsschlüssel weist durch die führende Ziffer auf die Art der Gemeinde hin:</p> <ul style="list-style-type: none"> <li>0 = verbandsfreie Gemeinde (in Brandenburg: amtsfreie Gemeinde),</li> <li>5 = verbandsangehörige Gemeinde (in Brandenburg: amtsangehörige Gemeinde),</li> <li>9 = gemeindefreies Gebiet.</li> </ul> <p>Die gemeindefreien Gebiete sind für den Zensus 2011 nicht relevant.</p> <p>Die Verwaltungsebene Regierungsbezirk ist nur für folgende Bundesländer verfügbar: Baden-Württemberg, Bayern, Hessen, Niedersachsen (hier: Statistische Region), Nordrhein-Westfalen und Sachsen.</p> <p>Die Verwaltungsebene Gemeindeverband ist nur für folgende Bundesländer verfügbar: Brandenburg (hier: Ämter), Mecklenburg-Vorpommern, Niedersachsen (hier: Samtgemeinde), Rheinland-Pfalz, Sachsen, Sachsen-Anhalt, Schleswig-Holstein und Thüringen.</p> |
| Seniorenstatus eines privaten Haushalts | <p>Dargelegt wird die Haushaltstruktur aller privaten Haushalte, wobei dies hier in Abhängigkeit vom Alter der in einem privaten Haushalt wohnhaften Personen erfolgt. Als Senioren/-innen gelten diejenigen Personen, welche zum Zensusstichtag 9. Mai 2011 das 65. Lebensjahr vollendet haben.</p> <p><b>Haushalte mit ausschließlich Senioren/-innen</b></p> <p><b>Haushalte mit Senioren/-innen und Jüngeren</b></p> <p><b>Haushalte ohne Senioren/-innen</b></p>  |
| Stichtagsbezogenheit der Merkmale       | Stichtag der Gebäude- und Wohnungszählung war der 9. Mai 2011. Alle Angaben beziehen sich auf diesen Zeitpunkt.  |

| Merkmal                                       | Definition   |
|---|--|
| Typ des privaten Haushalts<br>(nach Familien) | <p>Dieses Merkmal beschreibt, in welcher Konstellation die Personen eines privaten Haushalts gemeinschaftlich leben, mit Fokus auf die Existenz von Kindern im privaten Haushalt.</p> <p><b>Eiipersonenhaushalte (Singlehaushalte)</b></p> <p>► Ein Eiipersonenhaushalt bezeichnet einen privaten Haushalt mit einer allein lebenden Person.</p> <p><b>Paare ohne Kind(er)</b></p> <p><b>Paare mit Kind(ern)</b></p> <p><b>Alleinerziehende Elternteile</b></p> <p>► Eine alleinerziehende Mutter oder ein alleinerziehender Vater ist ein Elternteil ohne Partner/-in mit mindestens einem Kind innerhalb eines privaten Haushalts.</p> <p><b>Mehrpersonenhaushalte ohne Kernfamilie</b></p> <p>► Unter Mehrpersonenhaushalten ohne Kernfamilie werden alle anderen privaten Mehrpersonenhaushalte zusammengefasst, die durch die zuvor genannten Kategorien nicht abgedeckt sind, wie etwa nicht eingetragene Lebenspartnerschaften gleichgeschlechtlicher Paare, Wohngemeinschaften, Großeltern-Enkel-Haushalte ohne Elternteile etc.</p> |
| Wohnung                                       | <p>Unter einer Wohnung sind nach außen abgeschlossene, zu Wohnzwecken bestimmte, in der Regel zusammenliegende Räume zu verstehen, die die Führung eines eigenen Haushalts ermöglichen und nicht vollständig für gewerbliche Zwecke genutzt werden.</p> <p>Eine Wohnung muss nicht notwendigerweise eine Küche oder Kochnische enthalten.</p> <p>Wohnungen haben einen eigenen Eingang unmittelbar vom Freien, von einem Treppenhaus oder einem Vorraum. Zur Wohnung können aber auch außerhalb des eigentlichen Wohnungsabschlusses liegende, zu Wohnzwecken ausgebaute Keller- oder Bodenräume (z. B. Mansarden) gehören.</p>  |
| Zahl der Räume                                | <p>Die Zahl der Räume umfasst alle Wohn-, Ess- und Schlafzimmer und andere separate Räume (z. B. bewohnbare Keller- und Bodenräume) von mindestens 6 m<sup>2</sup> Größe sowie abgeschlossene Küchen, unabhängig von deren Größe. Bad, Toilette, Flur und Wirtschaftsräume werden grundsätzlich nicht mitgezählt. Ein Wohnzimmer mit einer Essecke, Schlafnische oder Kochnische ist als ein Raum zu zählen. Dementsprechend bestehen Wohnungen, in denen es keine bauliche Trennung der einzelnen Wohnbereiche gibt (z. B. sogenannte „Loftwohnungen“), aus nur einem Raum.</p> <p><b>1 Raum</b></p> <p><b>2 Räume</b></p> <p><b>3 Räume</b></p> <p><b>4 Räume</b></p> <p><b>5 Räume</b></p> <p><b>6 Räume</b></p> <p><b>7 und mehr Räume</b></p>   |

## **Herausgeber**

Statistisches Landesamt Rheinland-Pfalz  
Mainzer Straße 14-16  
56130 Bad Ems

## **Auskunftsdienst**

E-Mail: [info@statistik.rlp.de](mailto:info@statistik.rlp.de)  
Telefon: 02603 71-4444  
Telefax: 02603 71-19 4444

## **Copyright**

© Statistisches Landesamt Rheinland-Pfalz  
Bad Ems 2014

Vervielfältigung und Verbreitung mit Quellenangabe gestattet.





Rheinland-Pfalz

STATISTISCHES LANDESAMT



# zensus 2011

## **Gebäude und Wohnungen sowie Wohnverhältnisse der Haushalte**

Gemeinde  
Niederstadtfeld

am 9. Mai 2011

Ergebnisse des Zensus 2011



## Inhaltsverzeichnis

|   |    |
|---|----|
| Einführung .....  | 4  |
| Rechtliche Grundlagen .....   | 4  |
| Methode .....   | 4  |
| Systematik von Gebäuden und Wohnungen .....   | 5  |
| Tabellen  |    |
| 1.1 Gebäude mit Wohnraum und Wohnungen in Gebäuden mit Wohnraum<br>nach Baujahr, Gebäudetyp, Zahl der Wohnungen, Eigentumsform und Heizungsart .....        | 6  |
| 1.2 Gebäude mit Wohnraum nach Baujahr und Gebäudeart, Gebäudetyp,<br>Zahl der Wohnungen, Eigentumsform und Heizungsart .....                                | 8  |
| 1.3.1 Gebäude mit Wohnraum nach regionaler Einheit und Baujahr, Gebäudeart,<br>Gebäudetyp, Zahl der Wohnungen, Eigentumsform und Heizungsart .....          | 10 |
| 1.3.2 Gebäude mit Wohnraum nach regionaler Einheit und Baujahr, Gebäudeart,<br>Gebäudetyp, Zahl der Wohnungen, Eigentumsform und Heizungsart – in % – ..... | 12 |
| 2.1 Wohnungen in Gebäuden mit Wohnraum nach Art der Nutzung,<br>Fläche der Wohnung, Zahl der Räume und Ausstattung .....                                    | 14 |
| 2.2.1 Wohnungen in Gebäuden mit Wohnraum nach regionaler Einheit und<br>Art der Nutzung, Fläche der Wohnung, Zahl der Räume und Ausstattung .....           | 15 |
| 2.2.2 Wohnungen in Gebäuden mit Wohnraum nach regionaler Einheit und<br>Art der Nutzung, Fläche der Wohnung, Zahl der Räume und Ausstattung – in % – .....  | 16 |
| 3.1 Gebäude- und Wohnungskennzahlen im regionalen Vergleich .....   | 17 |
| 3.2 Weitere Wohnungskennzahlen im regionalen Vergleich .....  | 20 |
| 4.1 Haushalte nach Typ des privaten Haushalts (nach Familien) und Art der Wohnungs-<br>nutzung, Fläche der Wohnung und Zahl der Räume .....                 | 23 |
| 4.2 Haushalte nach Größe des privaten Haushalts und Art der Wohnungsnutzung,<br>Fläche der Wohnung und Zahl der Räume .....                                 | 24 |
| 4.3 Haushalte nach Seniorenstatus des privaten Haushalts und Art der Wohnungsnutzung,<br>Fläche der Wohnung und Zahl der Räume .....                        | 25 |
| Definitionen .....  | 26 |

## Einführung

Der Zensus 2011 ist eine Bevölkerungs-, Gebäude- und Wohnungszählung. Dabei werden – soweit möglich – bereits vorhandene Daten aus Verwaltungsregistern für statistische Zwecke genutzt. Eine Haushaltebefragung auf Stichprobenbasis, eine Vollerhebung aller an Anschriften mit Sonderbereichen lebenden Personen (Wohnheime und Gemeinschaftsunterkünfte) sowie eine postalische Befragung zu Gebäude- und Wohnungsdaten bei den Eigentümerinnen und Eigentümern oder Verwalterinnen und Verwaltern ergänzen und korrigieren die Informationen aus den Registern. Eine traditionelle Volkszählung inklusive einer Gebäude- und Wohnungszählung wurde in den alten Bundesländern letztmalig 1987, in der DDR letztmalig 1981 durchgeführt. Eine Gebäude- und Wohnungszählung fand nach der Wiedervereinigung nur in den neuen Bundesländern im Jahr 1995 statt.

Ziel des Zensus 2011 war zum einen die Ermittlung der amtlichen Einwohnerzahlen zum Stichtag 9. Mai 2011. Zum anderen wurden wichtige Strukturinformationen erhoben, welche eine umfassende Datengrundlage bieten, wie die Menschen in Deutschland leben, wohnen und arbeiten.

Die vorliegende Publikation präsentiert Ergebnisse des Zensus 2011 zu den Themen Gebäude, Wohnungen und Wohnverhältnisse von Haushalten nach Abschluss der Datenaufbereitung.

## Rechtliche Grundlagen

Die rechtlichen Grundlagen des Zensus 2011 bilden

- die Verordnung Europäische Gemeinschaft (EG) Nummer 763/2008 des Europäischen Parlaments und des Rates vom 9. Juli 2008 über Volks- und Wohnungszählungen,
- das Zensusvorbereitungsgesetz (ZensVorbG 2011),
- das Zensusgesetz 2011 (ZensG 2011),
- die Stichprobenverordnung Zensusgesetz 2011 (StichprobenV),
- sowie die jeweiligen landesrechtlichen Regelungen zur Ausführung des ZensG 2011.

Nach § 1 Abs. 1 ZensG 2011 führten die Statistischen Ämter des Bundes und der Länder eine Bevölkerungs-, Gebäude- und Wohnungszählung (Zensus) mit Stand zum 9. Mai 2011 (Berichtszeitpunkt) als Bundesstatistik durch.

Gemäß § 1 Abs. 3 ZensG 2011 dient der Zensus unter anderem der Gewinnung von Grunddaten für das Gesamtsystem der amtlichen Statistik sowie von Strukturdaten über die Bevölkerung als Datengrundlage für vielfältige politische Entscheidungen.

Die nachstehend veröffentlichten Ergebnisse wurden auf Basis folgender Erhebungen und statistischer Verfahren ermittelt:

- Daten aus der Gebäude- und Wohnungszählung (§ 6 ZensG 2011),
- Daten aus der Zusammenführung der Datensätze und Haushaltegenerierung (§ 9 Abs. 3 ZensG 2011).

## Methode

Da es in Deutschland zu Gebäude- und Wohnungsdaten keine flächendeckenden Register gibt, wurden die Angaben zu Gebäuden und Wohnungen durch eine postalische Befragung der Eigentümerinnen und Eigentümer oder Verwalterinnen und Verwalter von Gebäuden und Wohnungen sowie bewohnten Unterkünften gewonnen. Die zum Stichtag 9. Mai 2011 als Vollerhebung durchgeführte Gebäude- und Wohnungszählung liefert Informationen zu Gebäuden mit Wohnraum sowie zu den darin befindlichen Wohnungen. Zu rein gewerblich genutzten Objekten werden keine Informationen angeboten.



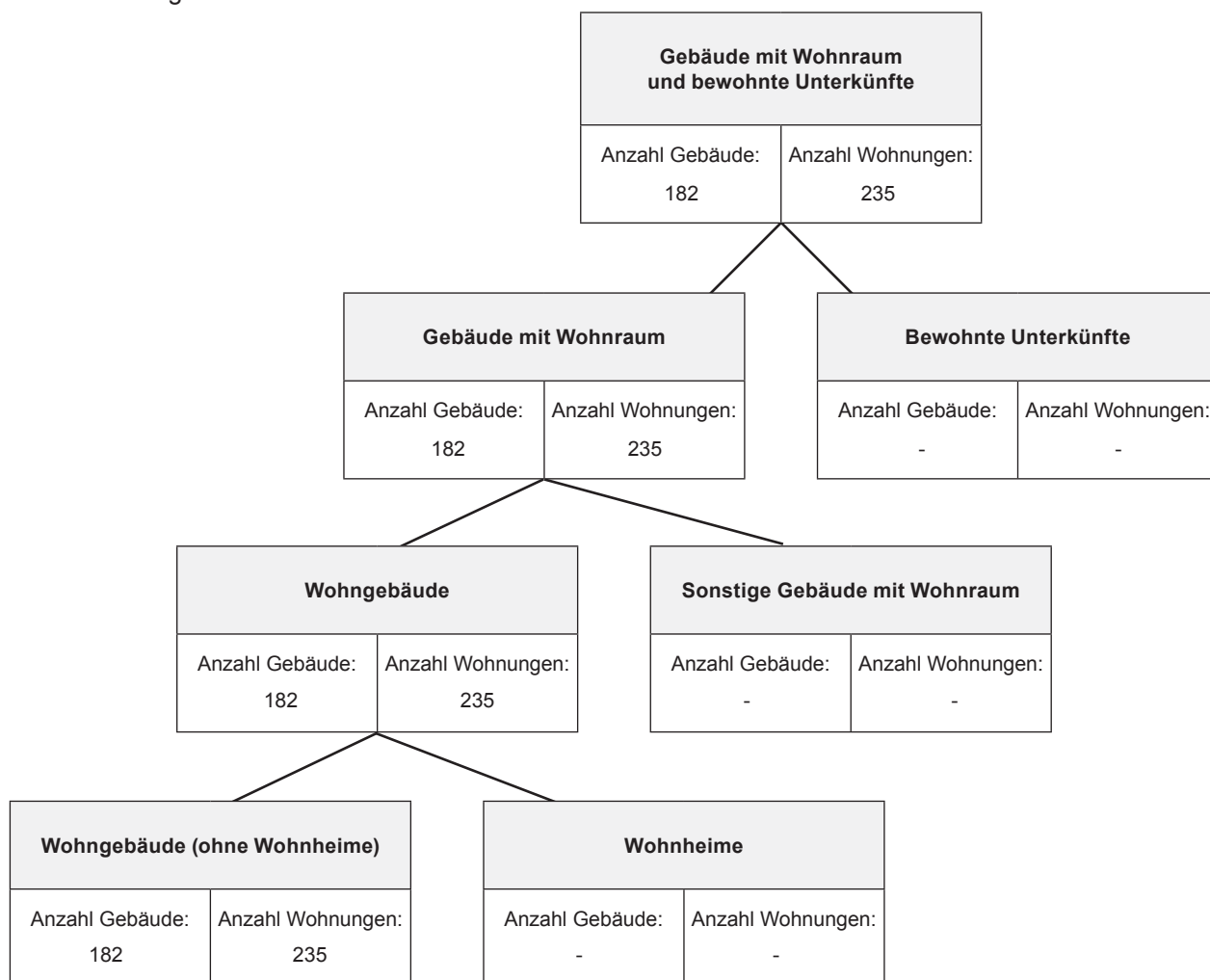
Durch das statistische Verfahren der Haushaltegenerierung stehen nicht nur die gesammelten Informationen zu Bevölkerung, Gebäuden und Wohnungen zur Verfügung, sondern zusätzlich auch Angaben zu Haushalts- und Familienstrukturen. Dabei wurden anschriftenweise Personen zu Haushalten zusammengefasst und den in der Gebäude- und Wohnungszählung erfassten Wohnungen zugeordnet. Die Haushaltegenerierung bildet daher die Wohnhaushalte an einer Anschrift ab. Die Zahl der Haushalte kann von der Zahl der bewohnten Wohnungen abweichen, da ein Haushalt beispielsweise bei Umzügen vorübergehend mehrere Wohnungen nutzen kann.

Bei allen Veröffentlichungen der amtlichen Statistik in Deutschland sind die Einzelangaben der Befragten grundsätzlich geheim zu halten (§ 16 Bundesstatistikgesetz). Bei allen Ergebnisbestandteilen aus Registerauszählungen oder Vollerhebungen des Zensus 2011 erfolgt die Geheimhaltung durch das maschinelle, datenverändernde Verfahren SAFE (Verfahren zur **s**icheren **A**nonymisierung für **E**inzeldaten). Dieses Verfahren stellt sicher, dass bereits vor Erstellung einer Ergebnistabelle kein Datensatz vorhanden ist, welcher Rückschlüsse auf Einzelfälle zulässt.

Weiterführende methodische Informationen zum Zensusmodell und zur Geheimhaltung stehen unter [www.zensus2011.de](http://www.zensus2011.de) zur Verfügung.

## Systematik von Gebäuden und Wohnungen

Im Rahmen des Zensus 2011 werden die Gebäude und Wohnungen nach der Art des Gebäudes in hierarchischen Strukturen abgebildet. Nachstehende Abbildung zeigt die Ergebnisse für die regionale Einheit dieser Veröffentlichung.



Die Ergebnisse zur Gebäude- und Wohnungszählung betrachten ausschließlich Gebäude mit Wohnraum. Bewohnte Unterkünfte bleiben daher für die Ergebnistabellen unberücksichtigt.

## 1.1 Gebäude mit Wohnraum und Wohnungen in Gebäuden mit Wohnraum nach Baujahr, Gebäudetyp, Zahl der Wohnungen, Eigentumsform und Heizungsart

|  | Gebäude mit Wohnraum |           | darunter    |           |
|--|----------------------|-----------|-------------|-----------|
|  | Gebäude              | Wohnungen | Wohngebäude |           |
|  |                      |           | Gebäude     | Wohnungen |
|  | Anzahl               | Anzahl    | Anzahl      | Anzahl    |
| <b>Insgesamt</b>                             |                      |           |             |           |
| Insgesamt                                    | 182                  | 235       | 182         | 235       |
| <b>Baujahr</b>                               |                      |           |             |           |
| Vor 1919                                     | (15)                 | (15)      | 15          | 15        |
| 1919 - 1948                                  | 19                   | 25        | 19          | 25        |
| 1949 - 1978                                  | 86                   | (99)      | 86          | (99)      |
| 1979 - 1986                                  | 20                   | 35        | 20          | 35        |
| 1987 - 1990                                  | 9                    | 13        | 9           | 13        |
| 1991 - 1995                                  | 7                    | 13        | 7           | 13        |
| 1996 - 2000                                  | 20                   | (26)      | 20          | (26)      |
| 2001 - 2004                                  | 3                    | 6         | 3           | 6         |
| 2005 - 2008                                  | -                    | -         | -           | -         |
| 2009 und später                              | 3                    | 3         | 3           | 3         |
| <b>Gebäudetyp nach Zahl der Wohnungen</b>    |                      |           |             |           |
| Freistehendes Haus Insgesamt                 | 158                  | 202       | 158         | 202       |
| mit 1 Wohnung                                | 132                  | 132       | 132         | 132       |
| mit 2 Wohnungen                              | 26                   | (54)      | 26          | (54)      |
| mit 3 und mehr Wohnungen                     | -                    | 16        | -           | 16        |
| Doppelhaushälfte Insgesamt                   | 7                    | (10)      | 7           | (10)      |
| mit 1 Wohnung                                | -                    | -         | -           | -         |
| mit 2 Wohnungen                              | 7                    | 7         | 7           | 7         |
| mit 3 und mehr Wohnungen                     | -                    | 3         | -           | 3         |
| Gereihtes Haus Insgesamt                     | 7                    | 10        | 7           | 10        |
| mit 1 Wohnung                                | 7                    | 7         | 7           | 7         |
| mit 2 Wohnungen                              | -                    | 3         | -           | 3         |
| mit 3 und mehr Wohnungen                     | -                    | -         | -           | -         |
| Anderer Gebäudetyp Insgesamt                 | 10                   | 13        | 10          | 13        |
| mit 1 Wohnung                                | 7                    | 7         | 7           | 7         |
| mit 2 Wohnungen                              | 3                    | 6         | 3           | 6         |
| mit 3 und mehr Wohnungen                     | -                    | -         | -           | -         |
| <b>Zahl der Wohnungen im Gebäude</b>         |                      |           |             |           |
| 1 Wohnung                                    | 146                  | 146       | 146         | 146       |
| 2 Wohnungen                                  | 36                   | (70)      | 36          | (70)      |
| 3 - 6 Wohnungen                              | -                    | 19        | -           | 19        |
| 7 - 12 Wohnungen                             | -                    | -         | -           | -         |
| 13 und mehr Wohnungen                        | -                    | -         | -           | -         |
| <b>Eigentumsform des Gebäudes</b>            |                      |           |             |           |
| Gemeinschaft von Wohnungseigentümern/-innen  | 6                    | 15        | 6           | 15        |
| Privatperson/-en                             | 170                  | 214       | 170         | 214       |
| Wohnungsgenossenschaft                       | -                    | -         | -           | -         |
| Kommune oder kommunales Wohnungsunternehmen  | -                    | -         | -           | -         |
| Privatwirtschaftliches Wohnungsunternehmen   | -                    | -         | -           | -         |
| Anderes privatwirtschaftliches Unternehmen   | 6                    | 6         | 6           | 6         |
| Bund oder Land                               | -                    | -         | -           | -         |
| Organisation ohne Erwerbszweck (z.B. Kirche) | -                    | -         | -           | -         |

Noch: 1.1 Gebäude mit Wohnraum und Wohnungen in Gebäuden mit Wohnraum nach Baujahr, Gebäudetyp, Zahl der Wohnungen, Eigentumsform und Heizungsart

|  | Gebäude mit Wohnraum |           | darunter    |           |
|--|----------------------|-----------|-------------|-----------|
|  |                      |           | Wohngebäude |           |
|  | Gebäude              | Wohnungen | Gebäude     | Wohnungen |
|  | Anzahl               | Anzahl    | Anzahl      | Anzahl    |
| <b>Heizungsart</b>                               |                      |           |             |           |
| Fernheizung (Fernwärme)                          | -                    | -         | -           | -         |
| Etagenheizung                                    | -                    | 3         | -           | 3         |
| Blockheizung                                     | 3                    | 3         | 3           | 3         |
| Zentralheizung                                   | 147                  | 173       | 147         | 173       |
| Einzel-/Mehrraumöfen (auch Nachtspeicherheizung) | 32                   | (53)      | 32          | (53)      |
| Keine Heizung im Gebäude oder in den Wohnungen   | -                    | 3         | -           | 3         |

Bei den ausgewiesenen Wohnungszahlen sind gewerblich genutzte Wohnungen nicht, Diplomatenwohnungen/Wohnungen ausländischer Streitkräfte nur in der „Insgesamt-Zeile“ berücksichtigt.

Die ausgewiesenen Zahlen zu „Gebäudetyp nach Zahl der Wohnungen“ und „Zahl der Wohnungen im Gebäude“ können Abweichungen zwischen der Anzahl der Gebäude und der entsprechenden Zahl der Wohnungen in diesen Gebäuden aufweisen. Dies ist auf das beim Zensus 2011 eingesetzte Geheimhaltungsverfahren zurückzuführen sowie auf die in den Wohnungsauswertungen nicht berücksichtigten Diplomatenwohnungen/Wohnungen ausländischer Streitkräfte bzw. gewerblich genutzten Wohnungen.

## 1.2 Gebäude mit Wohnraum nach Baujahr und Gebäudeart, Gebäudetyp, Zahl der Wohnungen, Eigentumsform und Heizungsart

|  | Insgesamt | Baujahr (Jahrzwanzigste) |             |             |                 |
|--|-----------|--------------------------|-------------|-------------|-----------------|
|  |           | Vor 1950                 | 1950 - 1969 | 1970 - 1989 | 1990 und später |
|  | Anzahl    | Anzahl                   | Anzahl      | Anzahl      | Anzahl          |
| <b>Insgesamt</b>                             |           |                          |             |             |                 |
| Insgesamt                                    | 182       | 37                       | (40)        | (66)        | 39              |
| <b>Art des Gebäudes</b>                      |           |                          |             |             |                 |
| Gebäude mit Wohnraum                         | 182       | 37                       | (40)        | (66)        | 39              |
| Wohngebäude                                  | 182       | 37                       | (40)        | (66)        | 39              |
| Wohngebäude (ohne Wohnheime)                 | 182       | 37                       | (40)        | (66)        | 39              |
| Wohnheime                                    | -         | -                        | -           | -           | -               |
| Sonstige Gebäude mit Wohnraum                | -         | -                        | -           | -           | -               |
| <b>Gebäudetyp nach Zahl der Wohnungen</b>    |           |                          |             |             |                 |
| Freistehendes Haus Insgesamt                 | 158       | 26                       | (34)        | (59)        | 39              |
| mit 1 Wohnung                                | 132       | (13)                     | (31)        | (49)        | 39              |
| mit 2 Wohnungen                              | 26        | (13)                     | 3           | 10          | -               |
| mit 3 und mehr Wohnungen                     | -         | -                        | -           | -           | -               |
| Doppelhaushälfte Insgesamt                   | 7         | -                        | -           | 7           | -               |
| mit 1 Wohnung                                | -         | -                        | -           | -           | -               |
| mit 2 Wohnungen                              | 7         | -                        | -           | 7           | -               |
| mit 3 und mehr Wohnungen                     | -         | -                        | -           | -           | -               |
| Gereihtes Haus Insgesamt                     | 7         | 7                        | -           | -           | -               |
| mit 1 Wohnung                                | 7         | 7                        | -           | -           | -               |
| mit 2 Wohnungen                              | -         | -                        | -           | -           | -               |
| mit 3 und mehr Wohnungen                     | -         | -                        | -           | -           | -               |
| Anderer Gebäudetyp Insgesamt                 | 10        | 4                        | 6           | -           | -               |
| mit 1 Wohnung                                | 7         | 4                        | 3           | -           | -               |
| mit 2 Wohnungen                              | 3         | -                        | 3           | -           | -               |
| mit 3 und mehr Wohnungen                     | -         | -                        | -           | -           | -               |
| <b>Zahl der Wohnungen im Gebäude</b>         |           |                          |             |             |                 |
| 1 Wohnung                                    | 146       | (24)                     | (34)        | (49)        | 39              |
| 2 Wohnungen                                  | 36        | 13                       | 6           | 17          | -               |
| 3 - 6 Wohnungen                              | -         | -                        | -           | -           | -               |
| 7 - 12 Wohnungen                             | -         | -                        | -           | -           | -               |
| 13 und mehr Wohnungen                        | -         | -                        | -           | -           | -               |
| <b>Eigentumsform des Gebäudes</b>            |           |                          |             |             |                 |
| Gemeinschaft von Wohnungseigentümern/-innen  | 6         | -                        | 3           | 3           | -               |
| Privatperson/-en                             | 170       | (34)                     | (34)        | (63)        | 39              |
| Wohnungsgenossenschaft                       | -         | -                        | -           | -           | -               |
| Kommune oder kommunales Wohnungsunternehmen  | -         | -                        | -           | -           | -               |
| Privatwirtschaftliches Wohnungsunternehmen   | -         | -                        | -           | -           | -               |
| Anderes privatwirtschaftliches Unternehmen   | 6         | 3                        | 3           | -           | -               |
| Bund oder Land                               | -         | -                        | -           | -           | -               |
| Organisation ohne Erwerbszweck (z.B. Kirche) | -         | -                        | -           | -           | -               |

Noch: 1.2 Gebäude mit Wohnraum nach Baujahr und Gebäudeart, Gebäudetyp, Zahl der Wohnungen,  
Eigentumsform und Heizungsart

|   | Insgesamt | Baujahr (Jahrzwanzigste) |             |             |                 |
|---|-----------|--------------------------|-------------|-------------|-----------------|
|   |           | Vor 1950                 | 1950 - 1969 | 1970 - 1989 | 1990 und später |
|   | Anzahl    | Anzahl                   | Anzahl      | Anzahl      | Anzahl          |
| <b>Heizungsart</b>                                  |           |                          |             |             |                 |
| Fernheizung (Fernwärme)                             | -         | -                        | -           | -           | -               |
| Etagenheizung                                       | -         | -                        | -           | -           | -               |
| Blockheizung  | 3         | 3                        | -           | -           | -               |
| Zentralheizung                                      | 147       | 24                       | (31)        | (56)        | 36              |
| Einzel-/Mehrraumöfen (auch<br>Nachtspeicherheizung) | 32        | 10                       | 9           | 10          | 3               |
| Keine Heizung im Gebäude oder in<br>den Wohnungen   | -         | -                        | -           | -           | -               |

## 1.3.1 Gebäude mit Wohnraum nach regionaler Einheit und Baujahr, Gebäudeart, Gebäudetyp, Zahl der Wohnungen, Eigentumsform und Heizungsart

|   | Gebäude         |                       |                       |                 |             |
|---|-----------------|-----------------------|-----------------------|-----------------|-------------|
|   | Niederstadtfeld | Verbandsgemeinde Daun | Landkreis Vulkaneifel | Rheinland-Pfalz | Deutschland |
|   | Anzahl          | Anzahl                | Anzahl                | Anzahl          | Anzahl      |
| <b>Insgesamt</b>                          |                 |                       |                       |                 |             |
| Insgesamt                                 | 182             | 8 471                 | 23 720                | 1 183 475       | 18 922 618  |
| <b>Baujahr</b>                            |                 |                       |                       |                 |             |
| Vor 1919                                  | (15)            | 1 250                 | 3 744                 | 181 833         | 2 655 042   |
| 1919 - 1948                               | 19              | 730                   | 2 215                 | 123 453         | 2 307 543   |
| 1949 - 1978                               | 86              | 3 374                 | 9 290                 | 462 714         | 7 188 157   |
| 1979 - 1986                               | 20              | 961                   | 2 600                 | 120 331         | 1 828 250   |
| 1987 - 1990                               | 9               | 298                   | 817                   | 47 821          | 736 588     |
| 1991 - 1995                               | 7               | 489                   | 1 365                 | 69 320          | 1 153 484   |
| 1996 - 2000                               | 20              | 668                   | 1 782                 | 79 166          | 1 434 704   |
| 2001 - 2004                               | 3               | 382                   | 982                   | 47 349          | 790 074     |
| 2005 - 2008                               | -               | (212)                 | 669                   | 36 981          | 594 658     |
| 2009 und später                           | 3               | (107)                 | 256                   | 14 507          | 234 118     |
| <b>Art des Gebäudes</b>                   |                 |                       |                       |                 |             |
| Gebäude mit Wohnraum                      | 182             | 8 471                 | 23 720                | 1 183 475       | 18 922 618  |
| Wohngebäude                               | 182             | 8 125                 | 22 800                | 1 140 000       | 18 259 360  |
| Wohngebäude (ohne Wohnheime)              | 182             | 8 125                 | 22 794                | 1 139 024       | 18 239 634  |
| Wohnheime                                 | -               | -                     | 6                     | 976             | 19 726      |
| Sonstige Gebäude mit Wohnraum             | -               | 346                   | 920                   | 43 475          | 663 258     |
| <b>Gebäudetyp nach Zahl der Wohnungen</b> |                 |                       |                       |                 |             |
| Freistehendes Haus Insgesamt              | 158             | 6 824                 | 18 981                | 813 645         | 11 670 098  |
| mit 1 Wohnung                             | 132             | 5 314                 | 14 970                | 597 607         | 7 865 099   |
| mit 2 Wohnungen                           | 26              | 1 083                 | 2 930                 | 143 967         | 2 363 400   |
| mit 3 und mehr Wohnungen                  | -               | 427                   | 1 081                 | 72 071          | 1 441 599   |
| Doppelhaushälfte Insgesamt                | 7               | 603                   | 1 714                 | 131 807         | 2 767 712   |
| mit 1 Wohnung                             | -               | 453                   | 1 270                 | 93 446          | 1 961 269   |
| mit 2 Wohnungen                           | 7               | 91                    | 301                   | 21 364          | 424 662     |
| mit 3 und mehr Wohnungen                  | -               | 59                    | 143                   | 16 997          | 381 781     |
| Gereihtes Haus Insgesamt                  | 7               | 606                   | 1 896                 | 187 370         | 3 714 711   |
| mit 1 Wohnung                             | 7               | 458                   | 1 400                 | 119 829         | 2 093 366   |
| mit 2 Wohnungen                           | -               | (74)                  | 270                   | 22 255          | 311 332     |
| mit 3 und mehr Wohnungen                  | -               | 74                    | 226                   | 45 286          | 1 310 013   |
| Anderer Gebäudetyp Insgesamt              | 10              | 438                   | 1 129                 | 50 653          | 770 097     |
| mit 1 Wohnung                             | 7               | 334                   | 857                   | 33 076          | 419 909     |
| mit 2 Wohnungen                           | 3               | 62                    | (175)                 | 7 730           | 130 258     |
| mit 3 und mehr Wohnungen                  | -               | (42)                  | 97                    | 9 847           | 219 930     |
| <b>Zahl der Wohnungen im Gebäude</b>      |                 |                       |                       |                 |             |
| 1 Wohnung                                 | 146             | 6 559                 | 18 497                | 843 958         | 12 339 643  |
| 2 Wohnungen                               | 36              | 1 310                 | 3 676                 | 195 316         | 3 229 652   |
| 3 - 6 Wohnungen                           | -               | 528                   | 1 418                 | 114 928         | 2 251 854   |
| 7 - 12 Wohnungen                          | -               | 48                    | 97                    | 23 254          | 882 631     |
| 13 und mehr Wohnungen                     | -               | (26)                  | (32)                  | 6 019           | 218 838     |

Noch: 1.3.1 Gebäude mit Wohnraum nach regionaler Einheit und Baujahr, Gebäudeart, Gebäudetyp, Zahl der Wohnungen, Eigentumsform und Heizungsart

|  | Gebäude         |                       |                       |                 |             |
|--|-----------------|-----------------------|-----------------------|-----------------|-------------|
|  | Niederstadtfeld | Verbandsgemeinde Daun | Landkreis Vulkaneifel | Rheinland-Pfalz | Deutschland |
|  | Anzahl          | Anzahl                | Anzahl                | Anzahl          | Anzahl      |
| <b>Eigentumsform des Gebäudes</b>                |                 |                       |                       |                 |             |
| Gemeinschaft von Wohnungseigentümern/-innen      | 6               | 381                   | 1 132                 | 88 519          | 1 767 017   |
| Privatperson/-en                                 | 170             | 8 008                 | 22 381                | 1 060 228       | 15 968 275  |
| Wohnungsgenossenschaft                           | -               | -                     | -                     | 3 425           | 288 767     |
| Kommune oder kommunales Wohnungsunternehmen      | -               | 19                    | 48                    | 12 683          | 332 089     |
| Privatwirtschaftliches Wohnungsunternehmen       | -               | 16                    | 47                    | 8 438           | 316 086     |
| Anderes privatwirtschaftliches Unternehmen       | 6               | 28                    | 59                    | 4 760           | 131 832     |
| Bund oder Land                                   | -               | 3                     | 3                     | 1 109           | 44 215      |
| Organisation ohne Erwerbszweck (z.B. Kirche)     | -               | 16                    | 50                    | 4 313           | 74 337      |
| <b>Heizungsart</b>                               |                 |                       |                       |                 |             |
| Fernheizung (Fernwärme)                          | -               | (81)                  | 317                   | 28 315          | 1 020 473   |
| Etagenheizung                                    | -               | 117                   | 447                   | 69 769          | 1 218 091   |
| Blockheizung                                     | 3               | 29                    | (89)                  | 5 500           | 186 429     |
| Zentralheizung                                   | 147             | 6 927                 | 18 994                | 964 750         | 14 951 706  |
| Einzel-/Mehrraumöfen (auch Nachtspeicherheizung) | 32              | 1 173                 | 3 512                 | 103 185         | 1 435 746   |
| Keine Heizung im Gebäude oder in den Wohnungen   | -               | (144)                 | 361                   | 11 956          | 110 173     |

## 1.3.2 Gebäude mit Wohnraum nach regionaler Einheit und Baujahr, Gebäudeart, Gebäudetyp, Zahl der Wohnungen, Eigentumsform und Heizungsart -in %-

|   | Gebäude         |                       |                       |                 |             |
|---|-----------------|-----------------------|-----------------------|-----------------|-------------|
|   | Niederstadtfeld | Verbandsgemeinde Daun | Landkreis Vulkaneifel | Rheinland-Pfalz | Deutschland |
|   | %               | %                     | %                     | %               | %           |
| <b>Baujahr</b>                            |                 |                       |                       |                 |             |
| Vor 1919                                  | (8,2)           | 14,8                  | 15,8                  | 15,4            | 14,0        |
| 1919 - 1948                               | 10,4            | 8,6                   | 9,3                   | 10,4            | 12,2        |
| 1949 - 1978                               | 47,3            | 39,8                  | 39,2                  | 39,1            | 38,0        |
| 1979 - 1986                               | 11,0            | 11,3                  | 11,0                  | 10,2            | 9,7         |
| 1987 - 1990                               | 4,9             | 3,5                   | 3,4                   | 4,0             | 3,9         |
| 1991 - 1995                               | 3,8             | 5,8                   | 5,8                   | 5,9             | 6,1         |
| 1996 - 2000                               | 11,0            | 7,9                   | 7,5                   | 6,7             | 7,6         |
| 2001 - 2004                               | 1,6             | 4,5                   | 4,1                   | 4,0             | 4,2         |
| 2005 - 2008                               | -               | (2,5)                 | 2,8                   | 3,1             | 3,1         |
| 2009 und später                           | 1,6             | (1,3)                 | 1,1                   | 1,2             | 1,2         |
| <b>Art des Gebäudes</b>                   |                 |                       |                       |                 |             |
| Gebäude mit Wohnraum                      | 100,0           | 100,0                 | 100,0                 | 100,0           | 100,0       |
| Wohngebäude                               | 100,0           | 95,9                  | 96,1                  | 96,3            | 96,5        |
| Wohngebäude (ohne Wohnheime)              | 100,0           | 95,9                  | 96,1                  | 96,2            | 96,4        |
| Wohnheime                                 | -               | -                     | 0,0                   | 0,1             | 0,1         |
| Sonstige Gebäude mit Wohnraum             | -               | 4,1                   | 3,9                   | 3,7             | 3,5         |
| <b>Gebäudetyp nach Zahl der Wohnungen</b> |                 |                       |                       |                 |             |
| Freistehendes Haus Insgesamt              | 86,8            | 80,6                  | 80,0                  | 68,8            | 61,7        |
| mit 1 Wohnung                             | 72,5            | 62,7                  | 63,1                  | 50,5            | 41,6        |
| mit 2 Wohnungen                           | 14,3            | 12,8                  | 12,4                  | 12,2            | 12,5        |
| mit 3 und mehr Wohnungen                  | -               | 5,0                   | 4,6                   | 6,1             | 7,6         |
| Doppelhaushälfte Insgesamt                | 3,8             | 7,1                   | 7,2                   | 11,1            | 14,6        |
| mit 1 Wohnung                             | -               | 5,3                   | 5,4                   | 7,9             | 10,4        |
| mit 2 Wohnungen                           | 3,8             | 1,1                   | 1,3                   | 1,8             | 2,2         |
| mit 3 und mehr Wohnungen                  | -               | 0,7                   | 0,6                   | 1,4             | 2,0         |
| Gereihtes Haus Insgesamt                  | 3,8             | 7,2                   | 8,0                   | 15,8            | 19,6        |
| mit 1 Wohnung                             | 3,8             | 5,4                   | 5,9                   | 10,1            | 11,1        |
| mit 2 Wohnungen                           | -               | (0,9)                 | 1,1                   | 1,9             | 1,6         |
| mit 3 und mehr Wohnungen                  | -               | 0,9                   | 1,0                   | 3,8             | 6,9         |
| Anderer Gebäudetyp Insgesamt              | 5,5             | 5,2                   | 4,8                   | 4,3             | 4,1         |
| mit 1 Wohnung                             | 3,8             | 3,9                   | 3,6                   | 2,8             | 2,2         |
| mit 2 Wohnungen                           | 1,6             | 0,7                   | (0,7)                 | 0,7             | 0,7         |
| mit 3 und mehr Wohnungen                  | -               | (0,5)                 | 0,4                   | 0,8             | 1,2         |
| <b>Zahl der Wohnungen im Gebäude</b>      |                 |                       |                       |                 |             |
| 1 Wohnung                                 | 80,2            | 77,4                  | 78,0                  | 71,3            | 65,2        |
| 2 Wohnungen                               | 19,8            | 15,5                  | 15,5                  | 16,5            | 17,1        |
| 3 - 6 Wohnungen                           | -               | 6,2                   | 6,0                   | 9,7             | 11,9        |
| 7 - 12 Wohnungen                          | -               | 0,6                   | 0,4                   | 2,0             | 4,7         |
| 13 und mehr Wohnungen                     | -               | (0,3)                 | (0,1)                 | 0,5             | 1,2         |



Noch: 1.3.2 Gebäude mit Wohnraum nach regionaler Einheit und Baujahr, Gebäudeart, Gebäudetyp, Zahl der Wohnungen, Eigentumsform und Heizungsart -in %-

|  | Gebäude         |                       |                       |                 |             |
|--|-----------------|-----------------------|-----------------------|-----------------|-------------|
|  | Niederstadtfeld | Verbandsgemeinde Daun | Landkreis Vulkaneifel | Rheinland-Pfalz | Deutschland |
|  | %               | %                     | %                     | %               | %           |
| <b>Eigentumsform des Gebäudes</b>                |                 |                       |                       |                 |             |
| Gemeinschaft von Wohnungseigentümern/-innen      | 3,3             | 4,5                   | 4,8                   | 7,5             | 9,3         |
| Privatperson/-en                                 | 93,4            | 94,5                  | 94,4                  | 89,6            | 84,4        |
| Wohnungsgenossenschaft                           | -               | -                     | -                     | 0,3             | 1,5         |
| Kommune oder kommunales Wohnungsunternehmen      | -               | 0,2                   | 0,2                   | 1,1             | 1,8         |
| Privatwirtschaftliches Wohnungsunternehmen       | -               | 0,2                   | 0,2                   | 0,7             | 1,7         |
| Anderes privatwirtschaftliches Unternehmen       | 3,3             | 0,3                   | 0,2                   | 0,4             | 0,7         |
| Bund oder Land                                   | -               | 0,0                   | 0,0                   | 0,1             | 0,2         |
| Organisation ohne Erwerbszweck (z.B. Kirche)     | -               | 0,2                   | 0,2                   | 0,4             | 0,4         |
| <b>Heizungsart</b>                               |                 |                       |                       |                 |             |
| Fernheizung (Fernwärme)                          | -               | (1,0)                 | 1,3                   | 2,4             | 5,4         |
| Etagenheizung                                    | -               | 1,4                   | 1,9                   | 5,9             | 6,4         |
| Blockheizung                                     | 1,6             | 0,3                   | (0,4)                 | 0,5             | 1,0         |
| Zentralheizung                                   | 80,8            | 81,8                  | 80,1                  | 81,5            | 79,0        |
| Einzel-/Mehrraumöfen (auch Nachtspeicherheizung) | 17,6            | 13,8                  | 14,8                  | 8,7             | 7,6         |
| Keine Heizung im Gebäude oder in den Wohnungen   | -               | (1,7)                 | 1,5                   | 1,0             | 0,6         |

Die relativen Ergebnisse beziehen sich auf die Gesamtzahl der Gebäude der jeweiligen regionalen Einheit je betrachtetem Gebäudemerkmal.

Die relativen Werte wurden durch Division von Ergebnissen nach Durchführung der Geheimhaltung errechnet.

## 2.1 Wohnungen in Gebäuden mit Wohnraum nach Art der Nutzung, Fläche der Wohnung, Zahl der Räume und Ausstattung

|  | Wohnungen in Gebäuden mit Wohnraum | davon                     |   |                         |  |
|--|------------------------------------|---------------------------|---|-------------------------|--|
|  |                                    | Wohnungen in Wohngebäuden | davon                                       |                         | Wohnungen in Sonstigen Gebäuden mit Wohnraum |
|  |                                    |                           | Wohnungen in Wohngebäuden (keine Wohnheime) | Wohnungen in Wohnheimen |  |
|  | Anzahl                             | Anzahl                    | Anzahl                                      | Anzahl                  | Anzahl                                       |
| <b>Insgesamt</b>                               |                                    |                           |   |                         |  |
| Insgesamt                                      | 235                                | 235                       | 235   | -                       | -  |
| <b>Art der Wohnungsnutzung</b>                 |                                    |                           |   |                         |  |
| Von Eigentümer/-in bewohnt                     | 174                                | 174                       | 174   | -                       | -  |
| Zu Wohnzwecken vermietet (auch mietfrei)       | 44                                 | 44                        | 44  | -                       | -  |
| Ferien- und Freizeitwohnung                    | 7                                  | 7                         | 7   | -                       | -  |
| Leer stehend                                   | 10                                 | 10                        | 10  | -                       | -  |
| <b>Fläche der Wohnung in m²</b>                |                                    |                           |   |                         |  |
| Unter 40                                       | 6                                  | 6                         | 6   | -                       | -  |
| 40 - 59  | 12                                 | 12                        | 12  | -                       | -  |
| 60 - 79  | 23                                 | 23                        | 23  | -                       | -  |
| 80 - 99  | 48                                 | 48                        | 48  | -                       | -  |
| 100 - 119                                      | (26)                               | (26)                      | (26)  | -                       | -  |
| 120 - 139                                      | 45                                 | 45                        | 45  | -                       | -  |
| 140 - 159                                      | 33                                 | 33                        | 33  | -                       | -  |
| 160 - 179                                      | 23                                 | 23                        | 23  | -                       | -  |
| 180 - 199                                      | (13)                               | (13)                      | (13)  | -                       | -  |
| 200 und mehr                                   | (6)                                | (6)                       | (6)   | -                       | -  |
| <b>Zahl der Räume</b>                          |                                    |                           |   |                         |  |
| 1 Raum   | -                                  | -                         | -   | -                       | -  |
| 2 Räume  | 12                                 | 12                        | 12  | -                       | -  |
| 3 Räume  | 21                                 | 21                        | 21  | -                       | -  |
| 4 Räume  | 20                                 | 20                        | 20  | -                       | -  |
| 5 Räume  | 33                                 | 33                        | 33  | -                       | -  |
| 6 Räume  | 52                                 | 52                        | 52  | -                       | -  |
| 7 und mehr Räume                               | 97                                 | 97                        | 97  | -                       | -  |
| <b>Ausstattung der Wohnung</b>                 |                                    |                           |   |                         |  |
| Badewanne/Dusche und WC vorhanden              | 232                                | 232                       | 232   | -                       | -  |
| Badewanne/Dusche und WC nicht vorhanden        | -                                  | -                         | -   | -                       | -  |
| Badewanne/Dusche vorhanden, WC nicht vorhanden | -                                  | -                         | -   | -                       | -  |
| Badewanne/Dusche nicht vorhanden, WC vorhanden | 3                                  | 3                         | 3   | -                       | -  |

Bei den ausgewiesenen Wohnungszahlen sind gewerblich genutzte Wohnungen nicht, Diplomatenwohnungen/Wohnungen ausländischer Streitkräfte nur in der „Insgesamt-Zeile“ berücksichtigt.

## 2.2.1 Wohnungen in Gebäuden mit Wohnraum nach regionaler Einheit und Art der Nutzung, Fläche der Wohnung, Zahl der Räume und Ausstattung

|  | Wohnungen       |                       |                       |                 |             |
|--|-----------------|-----------------------|-----------------------|-----------------|-------------|
|  | Niederstadtfeld | Verbandsgemeinde Daun | Landkreis Vulkaneifel | Rheinland-Pfalz | Deutschland |
|  | Anzahl          | Anzahl                | Anzahl                | Anzahl          | Anzahl      |
| <b>Insgesamt</b>                               |                 |                       |                       |                 |             |
| Insgesamt                                      | 235             | 11 745                | 31 880                | 2 010 559       | 40 563 320  |
| <b>Art der Wohnungsnutzung</b>                 |                 |                       |                       |                 |             |
| Von Eigentümer/-in bewohnt                     | 174             | 6 961                 | 19 431                | 1 056 986       | 17 292 029  |
| Zu Wohnzwecken vermietet (auch mietfrei)       | 44              | 3 812                 | 9 426                 | 841 958         | 21 199 913  |
| Ferien- und Freizeitwohnung                    | 7               | 447                   | 1 486                 | 14 906          | 224 529     |
| Leer stehend                                   | 10              | 525                   | 1 533                 | 89 040          | 1 828 846   |
| <b>Fläche der Wohnung in m²</b>                |                 |                       |                       |                 |             |
| Unter 40                                       | 6               | 209                   | 471                   | 79 051          | 2 177 061   |
| 40 - 59  | 12              | 994                   | 2 492                 | 219 658         | 7 288 734   |
| 60 - 79  | 23              | 1 743                 | 4 570                 | 368 640         | 9 663 142   |
| 80 - 99  | 48              | 2 017                 | 5 625                 | 363 190         | 6 987 435   |
| 100 - 119                                      | (26)            | 1 827                 | 5 122                 | 281 553         | 4 913 194   |
| 120 - 139                                      | 45              | 2 080                 | 5 754                 | 282 169         | 4 211 779   |
| 140 - 159                                      | 33              | 1 288                 | 3 526                 | 181 337         | 2 394 089   |
| 160 - 179                                      | 23              | 705                   | 1 782                 | 86 315          | 1 117 240   |
| 180 - 199                                      | (13)            | 347                   | 953                   | 53 728          | 686 793     |
| 200 und mehr                                   | (6)             | 535                   | 1 581                 | 87 249          | 1 105 850   |
| <b>Zahl der Räume</b>                          |                 |                       |                       |                 |             |
| 1 Raum   | -               | (119)                 | 290                   | 56 146          | 1 306 117   |
| 2 Räume  | 12              | 603                   | 1 524                 | 130 279         | 3 735 658   |
| 3 Räume  | 21              | 1 529                 | 3 899                 | 335 419         | 8 890 843   |
| 4 Räume  | 20              | 1 941                 | 5 534                 | 436 277         | 10 410 969  |
| 5 Räume  | 33              | 2 064                 | 5 864                 | 364 352         | 6 855 418   |
| 6 Räume  | 52              | 2 181                 | 6 002                 | 292 471         | 4 406 792   |
| 7 und mehr Räume                               | 97              | 3 308                 | 8 763                 | 387 946         | 4 939 520   |
| <b>Ausstattung der Wohnung</b>                 |                 |                       |                       |                 |             |
| Badewanne/Dusche und WC vorhanden              | 232             | 11 658                | 31 595                | 1 970 139       | 39 916 059  |
| Badewanne/Dusche und WC nicht vorhanden        | -               | (18)                  | (99)                  | 6 506           | 308 371     |
| Badewanne/Dusche vorhanden, WC nicht vorhanden | -               | 12                    | (37)                  | 4 165           | 104 585     |
| Badewanne/Dusche nicht vorhanden, WC vorhanden | 3               | 57                    | (145)                 | 22 080          | 216 302     |

Bei den ausgewiesenen Wohnungszahlen sind gewerblich genutzte Wohnungen nicht, Diplomatenwohnungen/Wohnungen ausländischer Streitkräfte nur in der „Insgesamt-Zeile“ berücksichtigt.

## 2.2.2 Wohnungen in Gebäuden mit Wohnraum nach regionaler Einheit und Art der Nutzung, Fläche der Wohnung, Zahl der Räume und Ausstattung -in %-

|  | Wohnungen       |                       |                       |                 |             |
|--|-----------------|-----------------------|-----------------------|-----------------|-------------|
|  | Niederstadtfeld | Verbandsgemeinde Daun | Landkreis Vulkaneifel | Rheinland-Pfalz | Deutschland |
|  | %               | %                     | %                     | %               | %           |
| <b>Art der Wohnungsnutzung</b>                 |                 |                       |                       |                 |             |
| Von Eigentümer/-in bewohnt                     | 74,0            | 59,3                  | 61,0                  | 52,8            | 42,6        |
| Zu Wohnzwecken vermietet (auch mietfrei)       | 18,7            | 32,5                  | 29,6                  | 42,0            | 52,3        |
| Ferien- und Freizeitwohnung                    | 3,0             | 3,8                   | 4,7                   | 0,7             | 0,6         |
| Leer stehend                                   | 4,3             | 4,5                   | 4,8                   | 4,4             | 4,5         |
| <b>Fläche der Wohnung in m²</b>                |                 |                       |                       |                 |             |
| Unter 40                                       | 2,6             | 1,8                   | 1,5                   | 3,9             | 5,4         |
| 40 - 59  | 5,1             | 8,5                   | 7,8                   | 11,0            | 18,0        |
| 60 - 79  | 9,8             | 14,8                  | 14,3                  | 18,4            | 23,8        |
| 80 - 99  | 20,4            | 17,2                  | 17,6                  | 18,1            | 17,2        |
| 100 - 119                                      | (11,1)          | 15,6                  | 16,1                  | 14,1            | 12,1        |
| 120 - 139                                      | 19,1            | 17,7                  | 18,1                  | 14,1            | 10,4        |
| 140 - 159                                      | 14,0            | 11,0                  | 11,1                  | 9,1             | 5,9         |
| 160 - 179                                      | 9,8             | 6,0                   | 5,6                   | 4,3             | 2,8         |
| 180 - 199                                      | (5,5)           | 3,0                   | 3,0                   | 2,7             | 1,7         |
| 200 und mehr                                   | (2,6)           | 4,6                   | 5,0                   | 4,4             | 2,7         |
| <b>Zahl der Räume</b>                          |                 |                       |                       |                 |             |
| 1 Raum   | -               | (1,0)                 | 0,9                   | 2,8             | 3,2         |
| 2 Räume  | 5,1             | 5,1                   | 4,8                   | 6,5             | 9,2         |
| 3 Räume  | 8,9             | 13,0                  | 12,2                  | 16,7            | 21,9        |
| 4 Räume  | 8,5             | 16,5                  | 17,4                  | 21,8            | 25,7        |
| 5 Räume  | 14,0            | 17,6                  | 18,4                  | 18,2            | 16,9        |
| 6 Räume  | 22,1            | 18,6                  | 18,8                  | 14,6            | 10,9        |
| 7 und mehr Räume                               | 41,3            | 28,2                  | 27,5                  | 19,4            | 12,2        |
| <b>Ausstattung der Wohnung</b>                 |                 |                       |                       |                 |             |
| Badewanne/Dusche und WC vorhanden              | 98,7            | 99,3                  | 99,1                  | 98,4            | 98,4        |
| Badewanne/Dusche und WC nicht vorhanden        | -               | (0,2)                 | (0,3)                 | 0,3             | 0,8         |
| Badewanne/Dusche vorhanden, WC nicht vorhanden | -               | 0,1                   | (0,1)                 | 0,2             | 0,3         |
| Badewanne/Dusche nicht vorhanden, WC vorhanden | 1,3             | 0,5                   | (0,5)                 | 1,1             | 0,5         |

Bei den ausgewiesenen Wohnungszahlen sind gewerblich genutzte Wohnungen, Diplomatenwohnungen/Wohnungen ausländischer Streitkräfte nicht berücksichtigt.

Die relativen Ergebnisse beziehen sich auf die Gesamtzahl der Gebäude der jeweiligen regionalen Einheit je betrachtetem Gebäudemerkmal.

Die relativen Werte wurden durch Division von Ergebnissen nach Durchführung der Geheimhaltung errechnet.

## 3.1 Gebäude- und Wohnungskennzahlen im regionalen Vergleich

| Gebiet                             | Kennzahlen für Gebäude und Wohnungen |  |   |
|------------------------------------|--------------------------------------|--|---|
|                                    | Eigentümerquote<br>(Wohnungen)       | Durchschnittliche<br>Wohnungsgröße in m² | Durchschnittliche Anzahl<br>der Wohnungen je<br>Wohngebäude |
|                                    | %                                    | m²                                       | Anzahl  |
| <b>Verbandsgemeinde Daun</b>       | 66                                   | 111                                      | 1   |
| Betteldorf                         | .                                    | .  | 1   |
| Bleckhausen                        | .                                    | .  | 1   |
| Brockscheid                        | .                                    | .  | 1   |
| Darscheid                          | .                                    | .  | 1   |
| Daun, Stadt                        | 51                                   | 105                                      | 2   |
| Demerath                           | .                                    | .  | 1   |
| Deudesfeld                         | .                                    | .  | 1   |
| Dockweiler                         | .                                    | .  | 1   |
| Dreis-Brück                        | 77                                   | 119                                      | 1   |
| Ellscheid                          | 78                                   | .  | 1   |
| Gefell                             | .                                    | .  | 1   |
| Gillenfeld                         | 66                                   | .  | 1   |
| Hinterweiler                       | .                                    | 126                                      | 1   |
| Hörscheid                          | .                                    | .  | 1   |
| Immerath                           | .                                    | .  | 1   |
| Kirchweiler                        | .                                    | .  | 1   |
| Kradenbach                         | .                                    | .  | 1   |
| Mehren                             | 62                                   | 113                                      | 1   |
| Meisburg                           | .                                    | .  | 1   |
| Mückeln                            | 76                                   | .  | 1   |
| Nerdlén                            | .                                    | .  | 1   |
| <b>Niederstadtfeld</b>             | .                                    | .  | 1   |
| Oberstadtfeld                      | .                                    | .  | 1   |
| Sarmersbach                        | .                                    | .  | 1   |
| Saxler                             | .                                    | .  | 1   |
| Schalkenmehren                     | .                                    | .  | 1   |
| Schutz                             | .                                    | .  | 1   |
| Schönbach                          | .                                    | .  | 1   |
| Steineberg                         | .                                    | .  | 1   |
| Steiningen                         | .                                    | .  | 1   |
| Strohn                             | .                                    | .  | 1   |
| Strotzbüsch                        | .                                    | 110                                      | 1   |
| Udler                              | .                                    | .  | 1   |
| Utzerath                           | 86                                   | .  | 1   |
| Wallenborn                         | .                                    | .  | 1   |
| Weidenbach                         | .                                    | .  | 1   |
| Winkel (Eifel)                     | .                                    | .  | 1   |
| Üdersdorf                          | 74                                   | .  | 1   |
| <b>Verbandsgemeinde Gerolstein</b> | 67                                   | 110                                      | 1   |
| Berlingen                          | .                                    | .  | 1   |
| Birresborn                         | .                                    | .  | 1   |
| Densborn                           | .                                    | 114                                      | 1   |
| Duppach                            | .                                    | .  | 1   |
| Gerolstein, Stadt                  | 59                                   | 108                                      | 1   |
| Hohenfels-Essingen                 | .                                    | .  | 1   |
| Kalenborn-Scheuern                 | .                                    | .  | 1   |
| Kopp                               | .                                    | .  | 1   |
| Mürtenbach                         | .                                    | .  | 1   |
| Neroth                             | .                                    | .  | 1   |
| Pelm                               | .                                    | .  | 1   |

## Noch: 3.1 Gebäude- und Wohnungskennzahlen im regionalen Vergleich

| Gebiet                      | Kennzahlen für Gebäude und Wohnungen |  |   |
|-----------------------------|--------------------------------------|--|---|
|                             | Eigentümerquote<br>(Wohnungen)       | Durchschnittliche<br>Wohnungsgröße in m² | Durchschnittliche Anzahl<br>der Wohnungen je<br>Wohngebäude |
|                             | %                                    | m²                                       | Anzahl  |
| Rockeskyll                  | .                                    | 114                                      | 1   |
| Salm                        | .                                    | .  | 1   |
| Verbandsgemeinde Hillesheim | 70                                   | 115                                      | 1   |
| Basberg                     | .                                    | .  | 1   |
| Berndorf                    | .                                    | .  | 1   |
| Dohm-Lammersdorf            | .                                    | .  | 1   |
| Hillesheim, Stadt           | 57                                   | .  | 2   |
| Kerpen (Eifel)              | .                                    | .  | 1   |
| Nohn                        | .                                    | .  | 1   |
| Oberbettingen               | .                                    | .  | 1   |
| Oberehe-Stroheich           | .                                    | .  | 1   |
| Walsdorf                    | .                                    | .  | 1   |
| Wiesbaum                    | .                                    | .  | 1   |
| Üxheim                      | .                                    | .  | 1   |
| Verbandsgemeinde Kelberg    | 74                                   | .  | 1   |
| Arbach                      | .                                    | .  | 1   |
| Beinhausen                  | .                                    | .  | 1   |
| Bereborn                    | .                                    | .  | 1   |
| Berenbach                   | .                                    | .  | 1   |
| Bodenbach                   | .                                    | 122                                      | 1   |
| Bongard                     | .                                    | 116                                      | 1   |
| Borler                      | .                                    | .  | 1   |
| Boxberg                     | .                                    | .  | 1   |
| Brücktal                    | .                                    | .  | 2   |
| Drees                       | .                                    | .  | 1   |
| Gelenberg                   | 87                                   | 128                                      | 1   |
| Gunderath                   | .                                    | .  | 1   |
| Horperath                   | .                                    | .  | 1   |
| Höchstberg                  | .                                    | .  | 1   |
| Hörschhausen                | .                                    | .  | 1   |
| Kaperich                    | .                                    | .  | 1   |
| Katzwinkel                  | 87                                   | .  | 1   |
| Kelberg                     | 65                                   | 119                                      | 1   |
| Kirsbach                    | .                                    | .  | 1   |
| Kolverath                   | .                                    | .  | 1   |
| Kötterichen                 | .                                    | 114                                      | 1   |
| Lirstal                     | .                                    | 100                                      | 1   |
| Mannebach                   | .                                    | .  | 1   |
| Mosbruch                    | 90                                   | .  | 1   |
| Neichen                     | .                                    | .  | 1   |
| Nitz                        | .                                    | .  | 2   |
| Oberelz                     | .                                    | .  | 1   |
| Reimerath                   | .                                    | .  | 1   |
| Retterath                   | .                                    | .  | 1   |
| Sassen                      | .                                    | .  | 1   |
| Uersfeld                    | .                                    | .  | 1   |
| Ueß                         | .                                    | .  | 1   |
| Welcherath                  | .                                    | .  | 1   |
| Verbandsgemeinde Obere Kyll | 72                                   | 111                                      | 1   |
| Birgel                      | .                                    | .  | 1   |
| Esch                        | .                                    | .  | 1   |
| Feusdorf                    | 80                                   | 120                                      | 1   |

## Noch: 3.1 Gebäude- und Wohnungskennzahlen im regionalen Vergleich

| Gebiet                       | Kennzahlen für Gebäude und Wohnungen |  |   |
|------------------------------|--------------------------------------|--|---|
|                              | Eigentümerquote<br>(Wohnungen)       | Durchschnittliche<br>Wohnungsgröße in m² | Durchschnittliche Anzahl<br>der Wohnungen je<br>Wohngebäude |
|                              | %                                    | m²                                       | Anzahl  |
| Gönnersdorf                  | .                                    | .  | 1   |
| Hallschlag                   | .                                    | .  | 1   |
| Jünkerath                    | 62                                   | .  | 1   |
| Kerschenbach                 | .                                    | .  | 1   |
| Lissendorf                   | 67                                   | 99                                       | 1   |
| Ormont                       | .                                    | .  | 1   |
| Reuth                        | .                                    | .  | 2   |
| Scheid                       | 88                                   | .  | 1   |
| Schüller                     | .                                    | .  | 1   |
| Stadtkyll                    | .                                    | .  | 1   |
| Steffeln                     | .                                    | .  | 1   |
| <b>Landkreis Vulkaneifel</b> | 68,6                                 | .  | 1,4   |
| <b>Rheinland-Pfalz</b>       | 57,1                                 | 104,2                                    | 1,7   |
| <b>Deutschland</b>           | 45,9                                 | 91,4                                     | 2,1   |

Die Kennzahlen wurden durch Division von Originalergebnissen vor Geheimhaltung errechnet. Kennzahlwerte, die Rückschlüsse auf diese Originalergebnisse ermöglichen würden, wurden gesperrt.

Weitere Informationen zur jeweiligen Berechnung sind dem Bereich der Definitionen zu entnehmen.

## 3.2 Weitere Wohnungskennzahlen im regionalen Vergleich

| Gebiet                             | Kennzahlen für Wohnungen                  |                             |   |
|------------------------------------|---|-----------------------------|---|
|                                    | Anteil des selbst genutzten Wohneigentums | Leerstandsquote (Wohnungen) | Anteil des zu Wohnzwecken vermieteten Wohneigentums (auch mietfrei) |
|                                    | %   | %                           | %   |
| <b>Verbandsgemeinde Daun</b>       | 63  | 4                           | 33  |
| Betteldorf                         | .   | .                           | .   |
| Bleckhausen                        | .   | .                           | .   |
| Brockscheid                        | .   | .                           | .   |
| Darscheid                          | .   | .                           | .   |
| Daun, Stadt                        | 49  | 3                           | 48  |
| Demerath                           | .   | 6                           | 17  |
| Deudesfeld                         | .   | .                           | 20  |
| Dockweiler                         | .   | .                           | .   |
| Dreis-Brück                        | .   | 5                           | 21  |
| Ellscheid                          | .   | .                           | .   |
| Gefell                             | .   | -                           | .   |
| Gillenfeld                         | 63  | 5                           | 32  |
| Hinterweiler                       | .   | .                           | .   |
| Hörscheid                          | .   | .                           | .   |
| Immerath                           | .   | 5                           | .   |
| Kirchweiler                        | .   | 6                           | .   |
| Kradenbach                         | .   | .                           | .   |
| Mehren                             | 59  | 5                           | 36  |
| Meisburg                           | .   | .                           | .   |
| Mückeln                            | .   | .                           | 24  |
| Nerdlen                            | .   | 4                           | .   |
| <b>Niederstadtfeld</b>             | 76  | .                           | .   |
| Oberstadtfeld                      | .   | .                           | .   |
| Sarmersbach                        | .   | .                           | .   |
| Saxler                             | 69  | .                           | .   |
| Schalkenmehren                     | .   | .                           | .   |
| Schutz                             | .   | .                           | .   |
| Schönbach                          | .   | .                           | .   |
| Steineberg                         | 79  | .                           | .   |
| Steiningen                         | 69  | .                           | .   |
| Strohn                             | .   | .                           | .   |
| Strotzbüsch                        | 69  | .                           | .   |
| Udler                              | .   | .                           | .   |
| Utzerath                           | .   | .                           | 13  |
| Wallenborn                         | .   | 7                           | .   |
| Weidenbach                         | .   | .                           | .   |
| Winkel (Eifel)                     | .   | .                           | .   |
| Üdersdorf                          | 71  | 4                           | 25  |
| <b>Verbandsgemeinde Gerolstein</b> | 64  | 5                           | 31  |
| Berlingen                          | .   | .                           | .   |
| Birresborn                         | .   | 7                           | .   |
| Densborn                           | .   | .                           | .   |
| Duppach                            | .   | 9                           | .   |
| Gerolstein, Stadt                  | 57  | 5                           | 39  |
| Hohenfels-Essingen                 | .   | 4                           | .   |
| Kalenborn-Scheuern                 | .   | .                           | .   |
| Kopp                               | .   | .                           | .   |
| Mürtenbach                         | 68  | .                           | .   |
| Neroth                             | 75  | .                           | .   |
| Pelm                               | 67  | .                           | .   |



## Noch: 3.2 Weitere Wohnungskennzahlen im regionalen Vergleich

| Gebiet                      | Kennzahlen für Wohnungen                  |                             |   |
|-----------------------------|---|-----------------------------|---|
|                             | Anteil des selbst genutzten Wohneigentums | Leerstandsquote (Wohnungen) | Anteil des zu Wohnzwecken vermieteten Wohneigentums (auch mietfrei) |
|                             | %   | %                           | %   |
| Rockeskyll                  | .   | .                           | .   |
| Salm                        | .   | .                           | .   |
| Verbandsgemeinde Hillesheim | 67  | 4                           | 29  |
| Basberg                     | .   | .                           | .   |
| Berndorf                    | 75  | .                           | .   |
| Dohm-Lammersdorf            | .   | .                           | .   |
| Hillesheim, Stadt           | 55  | .                           | 42  |
| Kerpen (Eifel)              | .   | 7                           | .   |
| Nohn                        | .   | .                           | .   |
| Oberbettingen               | .   | 1                           | .   |
| Oberehe-Stroheich           | 82  | .                           | 15  |
| Walsdorf                    | .   | 6                           | .   |
| Wiesbaum                    | .   | .                           | .   |
| Üxheim                      | 74  | .                           | .   |
| Verbandsgemeinde Kelberg    | 71  | 5                           | 24  |
| Arbach                      | .   | .                           | .   |
| Beinhausen                  | .   | -                           | .   |
| Bereborn                    | .   | .                           | .   |
| Berenbach                   | .   | .                           | .   |
| Bodenbach                   | .   | 3                           | .   |
| Bongard                     | 71  | .                           | .   |
| Borler                      | .   | .                           | .   |
| Boxberg                     | .   | .                           | 25  |
| Brücktal                    | .   | .                           | .   |
| Drees                       | .   | .                           | .   |
| Gelenberg                   | .   | .                           | .   |
| Gunderath                   | .   | .                           | .   |
| Horperath                   | .   | .                           | .   |
| Höchstberg                  | .   | .                           | .   |
| Hörschhausen                | .   | .                           | .   |
| Kaperich                    | .   | .                           | .   |
| Katzwinkel                  | .   | .                           | 13  |
| Kelberg                     | 61  | .                           | .   |
| Kirsbach                    | .   | -                           | .   |
| Kolverath                   | .   | .                           | .   |
| Kötterichen                 | .   | .                           | 23  |
| Lirstal                     | .   | .                           | .   |
| Mannebach                   | .   | .                           | .   |
| Mosbruch                    | .   | .                           | .   |
| Neichen                     | .   | .                           | .   |
| Nitz                        | .   | .                           | .   |
| Oberelz                     | .   | .                           | .   |
| Reimerath                   | .   | .                           | .   |
| Retterath                   | 74  | .                           | 21  |
| Sassen                      | .   | .                           | .   |
| Uersfeld                    | .   | .                           | .   |
| Ueß                         | .   | -                           | .   |
| Welcherath                  | .   | .                           | .   |
| Verbandsgemeinde Obere Kyll | 67  | 7                           | 26  |
| Birgel                      | .   | 7                           | .   |
| Esch                        | .   | .                           | .   |

## Noch: 3.2 Weitere Wohnungskennzahlen im regionalen Vergleich

| Gebiet                       | Kennzahlen für Wohnungen                  |                             |   |
|------------------------------|---|-----------------------------|---|
|                              | Anteil des selbst genutzten Wohneigentums | Leerstandsquote (Wohnungen) | Anteil des zu Wohnzwecken vermieteten Wohneigentums (auch mietfrei) |
|                              | %   | %                           | %   |
| Feusdorf                     | .   | .                           | .   |
| Gönnersdorf                  | .   | .                           | .   |
| Hallschlag                   | .   | .                           | .   |
| Jünkerath                    | .   | .                           | 35  |
| Kerschenbach                 | 78  | .                           | .   |
| Lissendorf                   | .   | .                           | .   |
| Ormont                       | .   | 4                           | .   |
| Reuth                        | .   | 4                           | .   |
| Scheid                       | .   | .                           | 12  |
| Schüller                     | .   | .                           | .   |
| Stadtkyll                    | .   | .                           | .   |
| Steffeln                     | .   | .                           | .   |
| <b>Landkreis Vulkaneifel</b> | 65,3                                      | 4,9                         | 29,8  |
| <b>Rheinland-Pfalz</b>       | 54,7                                      | 4,3                         | 41  |
| <b>Deutschland</b>           | 43,9                                      | 4,4                         | 51,7  |

Die Kennzahlen wurden durch Division von Originalergebnissen vor Geheimhaltung errechnet. Kennzahlwerte, die Rückschlüsse auf diese Originalergebnisse ermöglichen würden, wurden gesperrt.

Weitere Informationen zur jeweiligen Berechnung sind dem Bereich der Definitionen zu entnehmen.

#### 4.1 Haushalte nach Typ des privaten Haushalts (nach Familien) und Art der Wohnungsnutzung, Fläche der Wohnung und Zahl der Räume

|  | Insgesamt | Typ des privaten Haushalts (nach Familien) |                     |                     |                              |  |
|--|-----------|--|---------------------|---------------------|------------------------------|--|
|  |           | Einpersonenhaushalte<br>(Singlehaushalte)  | Paare ohne Kind(er) | Paare mit Kind(ern) | Alleinerziehende Elternteile | Mehrpersonenhaushalte ohne Kernfamilie |
|  | Anzahl    | Anzahl                                     | Anzahl              | Anzahl              | Anzahl                       | Anzahl                                 |
| <b>Insgesamt</b>                           |           |  |                     |                     |                              |  |
| Insgesamt                                  | 202       | 46   | 65                  | (82)                | 6                            | 3                                      |
| <b>Art der Wohnungsnutzung</b>             |           |  |                     |                     |                              |  |
| Von Eigentümer/-in bewohnt                 | 167       | (24)                                       | (62)                | 72                  | 6                            | 3                                      |
| Zu Wohnzwecken vermietet (auch mietfrei)   | 35        | (22)                                       | (3)                 | 10                  | -                            | -                                      |
| <b>Fläche der Wohnung in m<sup>2</sup></b> |           |  |                     |                     |                              |  |
| Unter 40                                   | 6         | 6  | -                   | -                   | -                            | -                                      |
| 40 - 59                                    | 3         | 3  | -                   | -                   | -                            | -                                      |
| 60 - 79                                    | 16        | 13   | -                   | 3                   | -                            | -                                      |
| 80 - 99                                    | (41)      | 12   | 17                  | 9                   | 3                            | -                                      |
| 100 - 119                                  | (26)      | 6  | 9                   | 8                   | 3                            | -                                      |
| 120 - 139                                  | 41        | 3  | 16                  | 19                  | -                            | 3                                      |
| 140 - 159                                  | 30        | -  | 13                  | 17                  | -                            | -                                      |
| 160 - 179                                  | 23        | -  | 4                   | 19                  | -                            | -                                      |
| 180 - 199                                  | 10        | -  | 3                   | 7                   | -                            | -                                      |
| 200 und mehr                               | 6         | 3  | 3                   | -                   | -                            | -                                      |
| <b>Zahl der Räume</b>                      |           |  |                     |                     |                              |  |
| 1 Raum                                     | -         | -  | -                   | -                   | -                            | -                                      |
| 2 Räume                                    | 6         | 6  | -                   | -                   | -                            | -                                      |
| 3 Räume                                    | 18        | 12   | 3                   | 3                   | -                            | -                                      |
| 4 Räume                                    | 13        | 10   | (3)                 | -                   | -                            | -                                      |
| 5 Räume                                    | 27        | 6  | 11                  | 10                  | -                            | -                                      |
| 6 Räume                                    | 52        | (3)  | 17                  | (26)                | 6                            | -                                      |
| 7 und mehr Räume                           | 86        | (9)  | (31)                | 43                  | -                            | 3                                      |

Nicht ausgewiesen werden unter „Art der Wohnungsnutzung“ Haushalte in Wohnungen, die als Ferien- und Freizeitwohnungen genutzt werden. Bei der Untergliederung nach den anderen Wohnungsmerkmalen sind diese allerdings enthalten.

Bei den ausgewiesenen Haushaltszahlen sind Haushalte in Diplomatenwohnungen/Wohnungen ausländischer Streitkräfte nur in der "Insgesamt-Zeile" berücksichtigt.

#### 4.2 Haushalte nach Größe des privaten Haushalts und Art der Wohnungsnutzung, Fläche der Wohnung und Zahl der Räume

|  | Insgesamt | Größe des privaten Haushalts |            |            |            |            |                     |
|--|-----------|------------------------------|------------|------------|------------|------------|---------------------|
|  |           | 1 Person                     | 2 Personen | 3 Personen | 4 Personen | 5 Personen | 6 und mehr Personen |
|  | Anzahl    | Anzahl                       | Anzahl     | Anzahl     | Anzahl     | Anzahl     | Anzahl              |
| <b>Insgesamt</b>                         |           |                              |            |            |            |            |                     |
| Insgesamt                                | 202       | 46                           | 68         | 39         | (41)       | 8          | -                   |
| <b>Art der Wohnungsnutzung</b>           |           |                              |            |            |            |            |                     |
| Von Eigentümer/-in bewohnt               | 167       | (24)                         | (65)       | 36         | 34         | 8          | -                   |
| Zu Wohnzwecken vermietet (auch mietfrei) | 35        | (22)                         | (3)        | 3          | 7          | -          | -                   |
| <b>Fläche der Wohnung in m²</b>          |           |                              |            |            |            |            |                     |
| Unter 40                                 | 6         | 6                            | -          | -          | -          | -          | -                   |
| 40 - 59                                  | 3         | 3                            | -          | -          | -          | -          | -                   |
| 60 - 79                                  | 16        | 13                           | -          | 3          | -          | -          | -                   |
| 80 - 99                                  | (41)      | 12                           | (20)       | 6          | 3          | -          | -                   |
| 100 - 119                                | (26)      | 6                            | 9          | 3          | 4          | 4          | -                   |
| 120 - 139                                | 41        | 3                            | 16         | (15)       | 7          | -          | -                   |
| 140 - 159                                | 30        | -                            | 13         | (3)        | 10         | 4          | -                   |
| 160 - 179                                | 23        | -                            | 4          | 6          | (13)       | -          | -                   |
| 180 - 199                                | 10        | -                            | 3          | 3          | 4          | -          | -                   |
| 200 und mehr                             | 6         | 3                            | 3          | -          | -          | -          | -                   |
| <b>Zahl der Räume</b>                    |           |                              |            |            |            |            |                     |
| 1 Raum                                   | -         | -                            | -          | -          | -          | -          | -                   |
| 2 Räume                                  | 6         | 6                            | -          | -          | -          | -          | -                   |
| 3 Räume                                  | 18        | 12                           | 3          | 3          | -          | -          | -                   |
| 4 Räume                                  | 13        | 10                           | (3)        | -          | -          | -          | -                   |
| 5 Räume                                  | 27        | 6                            | 11         | 3          | 7          | -          | -                   |
| 6 Räume                                  | 52        | (3)                          | 20         | 15         | 14         | -          | -                   |
| 7 und mehr Räume                         | 86        | (9)                          | (31)       | 18         | 20         | 8          | -                   |

Nicht ausgewiesen werden unter „Art der Wohnungsnutzung“ Haushalte in Wohnungen, die als Ferien- und Freizeitwohnungen genutzt werden. Bei der Untergliederung nach den anderen Wohnungsmerkmalen sind diese allerdings enthalten.

Bei den ausgewiesenen Haushaltszahlen sind Haushalte in Diplomatenwohnungen/Wohnungen ausländischer Streitkräfte nur in der "Insgesamt-Zeile" berücksichtigt.

## 4.3 Haushalte nach Seniorenstatus des privaten Haushalts und Art der Wohnungsnutzung, Fläche der Wohnung und Zahl der Räume

|  | Insgesamt | Seniorenstatus eines privaten Haushalts      |  |                                |
|--|-----------|--|--|--------------------------------|
|  |           | Haushalte mit ausschließlich Senioren/-innen | Haushalte mit Senioren/-innen und Jüngeren | Haushalte ohne Senioren/-innen |
|  | Anzahl    | Anzahl                                       | Anzahl                                     | Anzahl                         |
| <b>Insgesamt</b>                         |           |  |  |                                |
| Insgesamt                                | 202       | 38   | 22   | (142)                          |
| <b>Art der Wohnungsnutzung</b>           |           |  |  |                                |
| Von Eigentümer/-in bewohnt               | 167       | 35   | 22   | (110)                          |
| Zu Wohnzwecken vermietet (auch mietfrei) | 35        | 3  | -  | 32                             |
| <b>Fläche der Wohnung in m²</b>          |           |  |  |                                |
| Unter 40                                 | 6         | -  | -  | 6                              |
| 40 - 59                                  | 3         | 3  | -  | -                              |
| 60 - 79                                  | 16        | 3  | -  | 13                             |
| 80 - 99                                  | (41)      | 6  | 7  | (28)                           |
| 100 - 119                                | (26)      | 6  | 3  | 17                             |
| 120 - 139                                | 41        | 7  | 9  | 25                             |
| 140 - 159                                | 30        | 10   | -  | 20                             |
| 160 - 179                                | 23        | -  | 3  | 20                             |
| 180 - 199                                | 10        | -  | -  | 10                             |
| 200 und mehr                             | 6         | 3  | -  | 3                              |
| <b>Zahl der Räume</b>                    |           |  |  |                                |
| 1 Raum                                   | -         | -  | -  | -                              |
| 2 Räume                                  | 6         | -  | -  | 6                              |
| 3 Räume                                  | 18        | 3  | -  | 15                             |
| 4 Räume                                  | 13        | -  | -  | 13                             |
| 5 Räume                                  | 27        | 9  | -  | 18                             |
| 6 Räume                                  | 52        | 11   | 9  | 32                             |
| 7 und mehr Räume                         | 86        | 15   | 13   | 58                             |

Nicht ausgewiesen werden unter „Art der Wohnungsnutzung“ Haushalte in Wohnungen, die als Ferien- und Freizeitwohnungen genutzt werden. Bei der Untergliederung nach den anderen Wohnungsmerkmalen sind diese allerdings enthalten.

Bei den ausgewiesenen Haushaltszahlen sind Haushalte in Diplomatenwohnungen/Wohnungen ausländischer Streitkräfte nur in der "Insgesamt-Zeile" berücksichtigt.

## Definitionen

### Verwendete Symbolik

| Symbol   | Erläuterung  |
|--|--|
| –  | Nichts vorhanden <sup>1)</sup>   |
| 0  | Weniger als die Hälfte von 1 in der letzten besetzten Stelle, jedoch mehr als nichts                                 |
| ( )  | Aussagewert eingeschränkt, da der Zahlenwert durch das Geheimhaltungsverfahren relativ stark verändert wurde         |
| .  | Keine Angabe, da der Zahlenwert geheim zu halten ist oder durch das Geheimhaltungsverfahren zu stark verändert wurde |
| Abweichungen in den Summen durch Runden der Zahlen |  |

| Merkmal   | Definition   |
|---|--|
| Anteil der zu Wohnzwecken vermieteten Wohnungen (auch mietfrei) | Der Anteil der zu Wohnzwecken vermieteten Wohnungen (auch mietfrei) stellt den Anteil der zu Wohnzwecken vermieteten (oder mietfrei überlassenen) Wohnungen an allen bewohnten und leer stehenden Wohnungen dar. Nicht berücksichtigt sind: Ferien- und Freizeitwohnungen, Diplomatenwohnungen/ Wohnungen ausländischer Streitkräfte sowie gewerblich genutzte Wohnungen. Die Berechnung erfolgt für Wohnungen in Wohngebäuden (ohne Wohnheime).   |
| Anteil des selbstgenutzten Wohneigentums                        | Der Anteil des selbstgenutzten Wohneigentums stellt den Anteil der von Eigentümerinnen/ Eigentümern bewohnten Wohnungen an allen bewohnten und leer stehenden Wohnungen dar. Nicht berücksichtigt sind: Ferien- und Freizeitwohnungen, Diplomatenwohnungen/ Wohnungen ausländischer Streitkräfte sowie gewerblich genutzte Wohnungen. Die Berechnung erfolgt für Wohnungen in Wohngebäuden (ohne Wohnheime).   |
| Art der Wohnungsnutzung   | <p>Die Art der Wohnungsnutzung beschreibt, ob und von wem (Mieter/-in oder Eigentümer/-in) die Wohnung zum Stichtag genutzt wird.</p> <p><b>Von Eigentümer/-in bewohnt</b></p> <p>► Wenn mindestens eine/-r der Bewohner/-innen Eigentümer/-in der Wohnung ist.</p> <p><b>Zu Wohnzwecken vermietet (auch mietfrei)</b></p> <p>► Wenn keine/-r der Bewohner/-innen Eigentümer/-in der Wohnung ist, unabhängig davon, ob für die Wohnung Miete gezahlt wird oder diese mietfrei überlassen ist.</p> <p><b>Ferien- und Freizeitwohnung</b></p> <p>► Wohnung, in der Personen lediglich ihre Freizeit verbringen (z. B. am Wochenende, während des Urlaubs, der Ferien usw.). Sie kann von einem privaten Eigentümer/ einer privaten Eigentümerin selbst genutzt oder dauerhaft an eine dritte Person zur Freizeitnutzung vermietet (oder kostenlos überlassen) werden. Ferienwohnungen, die ständig gewerblich-hotelmäßig genutzt werden, gehören nicht dazu.</p> <p><b>Leer stehend</b></p> <p>► Wenn die Wohnung am Stichtag 9. Mai 2011 weder zu Wohnzwecken vermietet (auch mietfrei) ist, noch von dem Eigentümer/ der Eigentümerin selbst genutzt wird und auch keine Ferien- und Freizeitwohnung ist. Wenn die Wohnung wegen Umbau/ Modernisierung – bei Weiterbestehen des Mietverhältnisses – vorübergehend nicht genutzt werden kann, gilt diese Wohnung nicht als leer stehend.</p> <p><b>Diplomaten-/ Streitkräftewohnung</b></p> <p>► Eine Diplomatenwohnung/ Wohnung ausländischer Streitkräfte liegt immer dann vor, wenn mindestens einer der Bewohner oder eine der Bewohnerinnen einer ausländischen diplomatischen Vertretung, den ausländischen Streitkräften o. Ä. angehört, unabhängig davon, ob es sich dabei um Eigentümer/-innen oder Mieter/-innen handelt.</p> |

<sup>1)</sup> Dies kann ggf. durch das angewendete Geheimhaltungsverfahren bedingt sein.

| Merkmal                 | Definition  |
|-------------------------|---|
| Art des Gebäudes        | <p>Das Merkmal gibt die Art des Gebäudes an. Es wird unter anderem unterschieden zwischen Gebäuden, die überwiegend Wohnraum enthalten und Gebäuden, die überwiegend zu Geschäftszwecken genutzt werden.</p> <p><b>Gebäude mit Wohnraum</b></p> <p>► Für längere Dauer errichtete Bauwerke, die entweder vollständig oder teilweise für die Wohnversorgung von Haushalten bestimmt sind. Hierzu zählen auch administrative oder gewerblich genutzte Gebäude, wenn in ihnen mindestens eine zu Wohnzwecken genutzte Wohnung vorhanden ist. Gebäude mit Wohnraum gliedern sich in Wohngebäude und sonstige Gebäude mit Wohnraum.</p> <p><b>Wohngebäude</b></p> <p>► Gebäude, die mindestens zur Hälfte der Gesamtnutzfläche zu Wohnzwecken genutzt werden. Zu den Wohngebäuden gehören auch die Wohnheime (mit eigener Haushaltsführung der Bewohner/-innen).</p> <p><b>Wohngebäude (ohne Wohnheime)</b></p> <p>► Gebäude, die mindestens zur Hälfte der Gesamtnutzfläche zu Wohnzwecken genutzt werden (hier: ohne Wohnheime).</p> <p><b>Wohnheime (mit eigener Haushaltsführung der Bewohner/-innen)</b></p> <p>► Wohnheime sind Wohngebäude, die primär den Wohnbedürfnissen bestimmter Bevölkerungskreise dienen. Wohnheime besitzen Gemeinschaftsräume. Die Bewohner/-innen von Wohnheimen führen einen eigenen Haushalt.</p> <p><b>Sonstige Gebäude mit Wohnraum</b></p> <p>► Gebäude, in denen weniger als die Hälfte der Gesamtnutzfläche für Wohnzwecke genutzt wird, z. B. weil sich im Gebäude überwiegend Läden oder Büros befinden.</p> <p><b>Bewohnte Unterkünfte</b></p> <p>► Bewohnte Unterkünfte sind behelfsmäßige Bauten. Hierzu zählen z. B. Wohnbaracken, Bauwagen, Wohnwagen (z. B. auf Campingplätzen), Gartenlauben, Schrebergartenhütten, Jagdhütten, Weinberghütten, Almhütten, fest verankerte Wohnschiffe und Wohncontainer, sofern diese dauerhaft bewohnt werden.</p> |
| Auskunftspflichtige     | <p>Im Rahmen der Gebäude- und Wohnungszählung waren alle Eigentümer/-innen, Verwalter/-innen sowie sonstigen Verfügungs- und Nutzungsberechtigten der Gebäude und Wohnungen auskunftspflichtig.</p>   |
| Ausstattung der Wohnung | <p>Das Merkmal bezeichnet die Ausstattung in der Wohnung hinsichtlich Badewanne oder Dusche und WC. Ein WC ist eine Toilette mit Wasserspülung. Mit Badewanne/ Dusche sind eine fest eingebaute Badewanne oder eine fest eingebaute Dusche gemeint; diese verfügen über feste Wasserzu- und -abflussrohre.</p> <p>Es wird unterschieden zwischen:</p> <p><b>Badewanne/ Dusche und WC vorhanden</b><br/> <b>Badewanne/ Dusche und WC nicht vorhanden</b><br/> <b>Badewanne/ Dusche vorhanden, WC nicht vorhanden</b><br/> <b>Badewanne/ Dusche nicht vorhanden, WC vorhanden</b></p>   |
| Baujahr                 | <p>Mit Baujahr ist das Jahr der Bezugsfertigstellung des Gebäudes gemeint. Bei komplett zerstörten und wieder aufgebauten Gebäuden gilt das Jahr des Wiederaufbaus als Baujahr.</p> <p>Es werden folgende Klasseneinteilungen verwendet:</p> <p><b>Jahrzwanzigste</b></p> <ul style="list-style-type: none"> <li>– Vor 1950</li> <li>– 1950 – 1969</li> <li>– 1970 – 1989</li> <li>– 1990 und später</li> </ul> <p><b>Mikrozensusklassen:</b></p> <ul style="list-style-type: none"> <li>– Vor 1919</li> <li>– 1919 – 1948</li> <li>– 1949 – 1978</li> <li>– 1979 – 1986</li> <li>– 1987 – 1990</li> <li>– 1991 – 1995</li> <li>– 1996 – 2000</li> <li>– 2001 – 2004</li> <li>– 2005 – 2008</li> <li>– 2009 und später</li> </ul>   |

| Merkmal   | Definition   |
|---|--|
| Durchschnittliche Anzahl der Wohnungen je Wohngebäude | Die durchschnittliche Anzahl der Wohnungen je Wohngebäude ist das Verhältnis zwischen der Gesamtzahl der Wohnungen und der Gesamtzahl der Wohngebäude (ohne Wohnheime). Die Berechnung erfolgt für Wohnungen in Wohngebäuden (ohne Wohnheime).   |
| Durchschnittliche Wohnungsgröße in m²                 | Die durchschnittliche Wohnungsgröße in m² ist das Verhältnis zwischen der Gesamtfläche in m² und der Gesamtzahl der Wohnungen. Nicht berücksichtigt sind: Diplomatenwohnungen/ Wohnungen ausländischer Streitkräfte sowie gewerblich genutzte Wohnungen. Die Berechnung erfolgt für Wohnungen in Wohngebäuden (ohne Wohnheime).  |
| Eigentümerquote                                       | Die Eigentümerquote stellt den Anteil der von Eigentümerinnen/ Eigentümern bewohnten Wohnungen an allen bewohnten Wohnungen dar. Nicht berücksichtigt sind: Leer stehende Wohnungen, Ferien- und Freizeitwohnungen, Diplomatenwohnungen/ Wohnungen ausländischer Streitkräfte sowie gewerblich genutzte Wohnungen. Die Berechnung erfolgt für Wohnungen in Wohngebäuden (ohne Wohnheime).  |
| Eigentumsform des Gebäudes                            | <p>Das Merkmal bildet ab, wem das Eigentum an dem Gebäude (nicht der einzelnen Wohnung) rechtlich zusteht. Dies können Privatpersonen oder juristische Personen sein.</p> <p><b>Gemeinschaft von Wohnungseigentümern/ -innen</b></p> <p>► Gilt für Gebäude mit Eigentumswohnungen, in denen den Eigentümern/-innen Sondereigentum an einer Wohnung in Verbindung mit dem Miteigentumsanteil am gemeinschaftlichen Eigentum zusteht.</p> <p><b>Privatperson/-en</b></p> <p>► Alle natürlichen Personen. Dies können Einzelpersonen, Paare oder sonstige Gruppen von Personen sein, z. B. Erbengemeinschaften.</p> <p><b>Wohnungsgenossenschaft</b></p> <p>► Alle Wohnungsunternehmen, die die Rechtsform einer Genossenschaft haben.</p> <p><b>Kommune oder Kommunales Wohnungsunternehmen</b></p> <p>► Unternehmen oder Einrichtung, bei denen die Kommune mit mehr als 50 % Nennkapital oder Stimmrecht beteiligt ist.</p> <p><b>Privatwirtschaftliches Wohnungsunternehmen</b></p> <p>► Alle privatrechtlichen Wohnungsunternehmen ohne Genossenschaften.</p> <p><b>Anderes privatwirtschaftliches Unternehmen</b></p> <p>► Alle privatrechtlichen Unternehmen, in deren Eigentum sich Wohnungen befinden, deren primärer Erwerbszweck aber nicht die Wohnungsvermietung ist (z. B. Banken, Versicherungen, Fonds).</p> <p><b>Bund oder Land</b></p> <p>► Unternehmen oder Einrichtung, bei denen der Bund oder das Land mit mehr als 50 % Nennkapital oder Stimmrecht beteiligt ist.</p> <p><b>Organisation ohne Erwerbszweck</b></p> <p>► z. B. Kirche</p> |
| Erhebungseinheiten                                    | Bei der Gebäude- und Wohnungszählung wurden alle Gebäude mit Wohnraum, bewohnte Unterkünfte und Wohnungen erhoben.   |
| Fläche der Wohnung in m²                              | <p>Grundfläche der gesamten Wohnung in m². Zur Wohnung zählen auch außerhalb des eigentlichen Wohnungsabschlusses liegende Räume (z. B. Mansarden) sowie zu Wohnzwecken ausgebauter Keller- und Bodenräume.</p> <p>Zur Ermittlung der Wohnfläche sind anzurechnen:</p> <ul style="list-style-type: none"> <li>– voll: die Grundflächen von Räumen/ Raumteilen mit einer lichten Höhe von mindestens 2 Metern;</li> <li>– zur Hälfte: die Grundflächen von Räumen/ Raumteilen mit einer lichten Höhe von mindestens 1 Meter, aber weniger als 2 Metern; unbeheizbare Wintergärten, Schwimmbäder und ähnliche nach allen Seiten geschlossene Räume;</li> <li>– in der Regel zu einem Viertel, höchstens jedoch zur Hälfte: die Flächen von Balkonen, Loggien, Dachgärten, Terrassen.</li> </ul> <p>Die Fläche wird in 20 m²-Intervallen angegeben.</p>   |



| Merkmal                      | Definition   |
|------------------------------|--|
| Gebäudetyp                   | <p>Das Merkmal gibt die Bauart des Gebäudes an.</p> <p><b>Freistehendes Haus</b></p> <p>► Freistehendes Gebäude, unabhängig davon, ob es sich um ein Ein- oder Mehrfamilienhaus handelt.</p> <p><b>Doppelhaushälfte</b></p> <p>► Gebäude, das mit genau einem anderen Gebäude aneinander gebaut ist, unabhängig davon, ob es sich dabei um Ein- oder Mehrfamilienhäuser handelt.</p> <p><b>Gereihtes Haus</b></p> <p>► Gebäude, das mit mindestens zwei anderen Gebäuden aneinander gebaut ist, unabhängig davon, ob es sich dabei um Ein- oder Mehrfamilienhäuser handelt. Die Gebäude müssen nicht baugleich sein, sie können auch seitlich oder in der Höhe versetzt sein. Reiheneckhäuser zählen auch hierzu.</p> <p><b>Anderer Gebäudetyp</b></p> <p>► Alle Arten von Gebäuden, die nicht freistehendes Haus, Doppel- oder Reihenhäuser sind sowie alle Arten von bewohnten Unterkünften.</p>   |
| Größe des privaten Haushalts | <p>Dieses Merkmal gibt die Anzahl der in einem privaten Haushalt lebenden Personen an.</p> <p><b>1 Person</b></p> <p><b>2 Personen</b></p> <p><b>3 Personen</b></p> <p><b>4 Personen</b></p> <p><b>5 Personen</b></p> <p><b>6 und mehr Personen</b></p>  |
| Heizungsart                  | <p>Das Merkmal bezeichnet die überwiegende Heizungsart im Gebäude.</p> <p><b>Fernheizung (Fernwärme)</b></p> <p>► Das Gebäude wird von einem zentralen Fernheizwerk aus mit Wärme versorgt (sog. Fernwärme).</p> <p><b>Etagenheizung</b></p> <p>► Unter einer Etagenheizung versteht man eine zentrale Heizanlage für sämtliche Räume einer abgeschlossenen Wohnung, wobei sich die Heizquelle meist innerhalb dieser Wohnung befindet, z. B. Gastherme.</p> <p><b>Blockheizung</b></p> <p>► Eine Blockheizung liegt vor, wenn ein Häuserblock durch ein zentrales Heizsystem beheizt wird und die Heizquelle sich in bzw. an einem der Gebäude oder in deren unmittelbarer Nähe befindet (sog. Nahwärme).</p> <p><b>Zentralheizung</b></p> <p>► Bei einer Zentralheizung werden sämtliche Wohneinheiten eines Gebäudes von einer zentralen Heizstelle, die sich innerhalb des Gebäudes (in der Regel im Keller) befindet, beheizt.</p> <p><b>Einzel-/ Mehrraumöfen (auch Nachtspeicherheizung)</b></p> <p>► Einzelöfen (z. B. Kohle- oder Nachtspeicheröfen) beheizen jeweils nur einen Raum, in dem sie stehen. In der Regel sind sie fest installiert. Ein Mehrraumofen (z. B. Kachelofen) beheizt gleichzeitig mehrere Räume (auch durch Luftkanäle).</p> <p><b>Keine Heizung im Gebäude oder in den Wohnungen</b></p> |
| Kernfamilie                  | <p>Eine Kernfamilie besteht aus zwei oder mehr Personen, die zu demselben privaten Haushalt gehören und setzt sich zusammen aus der Bezugsperson des privaten Haushalts – das heißt eine nach Alter, Familienstand und Geschlecht festgelegte zentrale Person des privaten Haushalts – und mindestens einer weiteren Person, z. B. der Partnerin/ dem Partner oder einem Kind der Bezugsperson. Dieses Familienkonzept beschränkt die Beziehungen zwischen Vorfahren und Nachfahren auf direkte Beziehungen (ersten Grades), das heißt auf Beziehungen zwischen Eltern und Kindern.</p>  |
| Kind                         | <p>Unter Kind ist ein leiblicher Sohn bzw. ein Stief- oder Adoptivsohn oder eine leibliche Tochter bzw. eine Stief- oder Adoptivtochter (ungeachtet des Alters) zu verstehen, dessen bzw. deren üblicher Aufenthaltsort sich im privaten Haushalt mindestens eines Elternteils befindet und ein Elternteil Bezugsperson und/ oder Partner/-in der Bezugsperson ist.</p>  |
| Leerstandsquote (Wohnungen)  | <p>Die Leerstandsquote (Wohnungen) stellt den Anteil der leer stehenden Wohnungen an allen bewohnten und leer stehenden Wohnungen dar. Nicht berücksichtigt sind: Ferien- und Freizeitwohnungen, Diplomatenwohnungen/ Wohnungen ausländischer Streitkräfte sowie gewerblich genutzte Wohnungen. Die Berechnung erfolgt für Wohnungen in Wohngebäuden (ohne Wohnheime).</p>   |

| Merkmal                                 | Definition   |
|---|--|
| Paar                                    | Der Begriff Paar umfasst Paare in einer Ehe, Paare in einer eingetragenen Lebenspartnerschaft und Paare in einer nichtehelichen Lebensgemeinschaft, die jeweils in einem privaten Haushalt zusammenleben. Ein Ehepaar ist ein gemäß gesetzlichem Familienstand zum Stichtag verheiratetes verschiedengeschlechtliches Paar in einem privaten Haushalt. Eine eingetragene Lebenspartnerschaft ist ein gemäß gesetzlichem Familienstand zum Stichtag rechtlich anerkanntes gleichgeschlechtliches Paar in einem privaten Haushalt. Eine nichteheliche Lebensgemeinschaft ist ein gemischtgeschlechtliches Paar in einem privaten Haushalt, das gemäß gesetzlichem Familienstand zum Stichtag nicht miteinander verheiratet war.  |
| Privater Haushalt                       | Ein privater Haushalt besteht aus mindestens einer Person. Zugrunde gelegt wird das „Konzept des gemeinsamen Wohnens“. Alle Personen, die unabhängig von ihrem Wohnstatus (Haupt-/Nebenwohnsitz) gemeinsam in einer Wohnung leben, gelten als Mitglieder desselben privaten Haushalts, sodass es einen privaten Haushalt pro belegter Wohnung gibt. Personen in Gemeinschafts- und Anstaltsunterkünften sind hier nicht enthalten, sondern nur Personen, die eine eigene Haushaltsführung aufweisen. Eine Person des privaten Haushalts wird als Bezugsperson – das heißt eine nach Alter, Familienstand und Geschlecht festgelegte zentrale Person des privaten Haushalts – bestimmt. Ausgehend von dieser Person werden der Haushaltstyp und die Stellung der weiteren Personen im privaten Haushalt bestimmt.   |
| Regionalschlüssel                       | <p>Der Regionalschlüssel kennzeichnet die hierarchische Struktur aller Verwaltungsebenen. Er wird einheitlich von den Statistischen Ämtern des Bundes und der Länder vergeben.</p> <p>Der Regionalschlüssel gliedert sich wie folgt:</p> <ul style="list-style-type: none"> <li>1. – 2. Stelle = Kennzahl des Bundeslandes</li> <li>3. Stelle = Kennzahl des Regierungsbezirks</li> <li>4. – 5. Stelle = Kennzahl des Kreises bzw. der kreisfreien Stadt</li> <li>6. – 9. Stelle = Verbandsschlüssel (in Brandenburg: Ämterschlüssel)</li> <li>10. – 12. Stelle = Gemeindekennzahl</li> </ul> <p>Der vierstellige Verbandsschlüssel weist durch die führende Ziffer auf die Art der Gemeinde hin:</p> <ul style="list-style-type: none"> <li>0 = verbandsfreie Gemeinde (in Brandenburg: amtsfreie Gemeinde),</li> <li>5 = verbandsangehörige Gemeinde (in Brandenburg: amtsangehörige Gemeinde),</li> <li>9 = gemeindefreies Gebiet.</li> </ul> <p>Die gemeindefreien Gebiete sind für den Zensus 2011 nicht relevant.</p> <p>Die Verwaltungsebene Regierungsbezirk ist nur für folgende Bundesländer verfügbar: Baden-Württemberg, Bayern, Hessen, Niedersachsen (hier: Statistische Region), Nordrhein-Westfalen und Sachsen.</p> <p>Die Verwaltungsebene Gemeindeverband ist nur für folgende Bundesländer verfügbar: Brandenburg (hier: Ämter), Mecklenburg-Vorpommern, Niedersachsen (hier: Samtgemeinde), Rheinland-Pfalz, Sachsen, Sachsen-Anhalt, Schleswig-Holstein und Thüringen.</p> |
| Seniorenstatus eines privaten Haushalts | <p>Dargelegt wird die Haushaltstruktur aller privaten Haushalte, wobei dies hier in Abhängigkeit vom Alter der in einem privaten Haushalt wohnhaften Personen erfolgt. Als Senioren/-innen gelten diejenigen Personen, welche zum Zensusstichtag 9. Mai 2011 das 65. Lebensjahr vollendet haben.</p> <p><b>Haushalte mit ausschließlich Senioren/-innen</b></p> <p><b>Haushalte mit Senioren/-innen und Jüngeren</b></p> <p><b>Haushalte ohne Senioren/-innen</b></p>  |
| Stichtagsbezogenheit der Merkmale       | Stichtag der Gebäude- und Wohnungszählung war der 9. Mai 2011. Alle Angaben beziehen sich auf diesen Zeitpunkt.  |

| Merkmal                                       | Definition   |
|---|--|
| Typ des privaten Haushalts<br>(nach Familien) | <p>Dieses Merkmal beschreibt, in welcher Konstellation die Personen eines privaten Haushalts gemeinschaftlich leben, mit Fokus auf die Existenz von Kindern im privaten Haushalt.</p> <p><b>Einpersonenhaushalte (Singlehaushalte)</b></p> <p>► Ein Einpersonenhaushalt bezeichnet einen privaten Haushalt mit einer allein lebenden Person.</p> <p><b>Paare ohne Kind(er)</b></p> <p><b>Paare mit Kind(ern)</b></p> <p><b>Alleinerziehende Elternteile</b></p> <p>► Eine alleinerziehende Mutter oder ein alleinerziehender Vater ist ein Elternteil ohne Partner/-in mit mindestens einem Kind innerhalb eines privaten Haushalts.</p> <p><b>Mehrpersonenhaushalte ohne Kernfamilie</b></p> <p>► Unter Mehrpersonenhaushalten ohne Kernfamilie werden alle anderen privaten Mehrpersonenhaushalte zusammengefasst, die durch die zuvor genannten Kategorien nicht abgedeckt sind, wie etwa nicht eingetragene Lebenspartnerschaften gleichgeschlechtlicher Paare, Wohngemeinschaften, Großeltern-Enkel-Haushalte ohne Elternteile etc.</p> |
| Wohnung                                       | <p>Unter einer Wohnung sind nach außen abgeschlossene, zu Wohnzwecken bestimmte, in der Regel zusammenliegende Räume zu verstehen, die die Führung eines eigenen Haushalts ermöglichen und nicht vollständig für gewerbliche Zwecke genutzt werden.</p> <p>Eine Wohnung muss nicht notwendigerweise eine Küche oder Kochnische enthalten.</p> <p>Wohnungen haben einen eigenen Eingang unmittelbar vom Freien, von einem Treppenhaus oder einem Vorraum. Zur Wohnung können aber auch außerhalb des eigentlichen Wohnungsabschlusses liegende, zu Wohnzwecken ausgebaute Keller- oder Bodenräume (z. B. Mansarden) gehören.</p>  |
| Zahl der Räume                                | <p>Die Zahl der Räume umfasst alle Wohn-, Ess- und Schlafzimmer und andere separate Räume (z. B. bewohnbare Keller- und Bodenräume) von mindestens 6 m<sup>2</sup> Größe sowie abgeschlossene Küchen, unabhängig von deren Größe. Bad, Toilette, Flur und Wirtschaftsräume werden grundsätzlich nicht mitgezählt. Ein Wohnzimmer mit einer Essecke, Schlafnische oder Kochnische ist als ein Raum zu zählen. Dementsprechend bestehen Wohnungen, in denen es keine bauliche Trennung der einzelnen Wohnbereiche gibt (z. B. sogenannte „Loftwohnungen“), aus nur einem Raum.</p> <p><b>1 Raum</b></p> <p><b>2 Räume</b></p> <p><b>3 Räume</b></p> <p><b>4 Räume</b></p> <p><b>5 Räume</b></p> <p><b>6 Räume</b></p> <p><b>7 und mehr Räume</b></p>   |

## **Herausgeber**

Statistisches Landesamt Rheinland-Pfalz  
Mainzer Straße 14-16  
56130 Bad Ems

## **Auskunftsdienst**

E-Mail: [info@statistik.rlp.de](mailto:info@statistik.rlp.de)  
Telefon: 02603 71-4444  
Telefax: 02603 71-19 4444

## **Copyright**

© Statistisches Landesamt Rheinland-Pfalz  
Bad Ems 2014

Vervielfältigung und Verbreitung mit Quellenangabe gestattet.





Rheinland-Pfalz

STATISTISCHES LANDESAMT



# zensus 2011

## **Gebäude und Wohnungen sowie Wohnverhältnisse der Haushalte**

Gemeinde  
Oberstadtfeld

am 9. Mai 2011

Ergebnisse des Zensus 2011



## Inhaltsverzeichnis

|   |    |
|---|----|
| Einführung .....  | 4  |
| Rechtliche Grundlagen .....   | 4  |
| Methode .....   | 4  |
| Systematik von Gebäuden und Wohnungen .....   | 5  |
| Tabellen  |    |
| 1.1 Gebäude mit Wohnraum und Wohnungen in Gebäuden mit Wohnraum<br>nach Baujahr, Gebäudetyp, Zahl der Wohnungen, Eigentumsform und Heizungsart .....        | 6  |
| 1.2 Gebäude mit Wohnraum nach Baujahr und Gebäudeart, Gebäudetyp,<br>Zahl der Wohnungen, Eigentumsform und Heizungsart .....                                | 8  |
| 1.3.1 Gebäude mit Wohnraum nach regionaler Einheit und Baujahr, Gebäudeart,<br>Gebäudetyp, Zahl der Wohnungen, Eigentumsform und Heizungsart .....          | 10 |
| 1.3.2 Gebäude mit Wohnraum nach regionaler Einheit und Baujahr, Gebäudeart,<br>Gebäudetyp, Zahl der Wohnungen, Eigentumsform und Heizungsart – in % – ..... | 12 |
| 2.1 Wohnungen in Gebäuden mit Wohnraum nach Art der Nutzung,<br>Fläche der Wohnung, Zahl der Räume und Ausstattung .....                                    | 14 |
| 2.2.1 Wohnungen in Gebäuden mit Wohnraum nach regionaler Einheit und<br>Art der Nutzung, Fläche der Wohnung, Zahl der Räume und Ausstattung .....           | 15 |
| 2.2.2 Wohnungen in Gebäuden mit Wohnraum nach regionaler Einheit und<br>Art der Nutzung, Fläche der Wohnung, Zahl der Räume und Ausstattung – in % – .....  | 16 |
| 3.1 Gebäude- und Wohnungskennzahlen im regionalen Vergleich .....   | 17 |
| 3.2 Weitere Wohnungskennzahlen im regionalen Vergleich .....  | 20 |
| 4.1 Haushalte nach Typ des privaten Haushalts (nach Familien) und Art der Wohnungs-<br>nutzung, Fläche der Wohnung und Zahl der Räume .....                 | 23 |
| 4.2 Haushalte nach Größe des privaten Haushalts und Art der Wohnungsnutzung,<br>Fläche der Wohnung und Zahl der Räume .....                                 | 24 |
| 4.3 Haushalte nach Seniorenstatus des privaten Haushalts und Art der Wohnungsnutzung,<br>Fläche der Wohnung und Zahl der Räume .....                        | 25 |
| Definitionen .....  | 26 |

## Einführung

Der Zensus 2011 ist eine Bevölkerungs-, Gebäude- und Wohnungszählung. Dabei werden – soweit möglich – bereits vorhandene Daten aus Verwaltungsregistern für statistische Zwecke genutzt. Eine Haushaltebefragung auf Stichprobenbasis, eine Vollerhebung aller an Anschriften mit Sonderbereichen lebenden Personen (Wohnheime und Gemeinschaftsunterkünfte) sowie eine postalische Befragung zu Gebäude- und Wohnungsdaten bei den Eigentümerinnen und Eigentümern oder Verwalterinnen und Verwaltern ergänzen und korrigieren die Informationen aus den Registern. Eine traditionelle Volkszählung inklusive einer Gebäude- und Wohnungszählung wurde in den alten Bundesländern letztmalig 1987, in der DDR letztmalig 1981 durchgeführt. Eine Gebäude- und Wohnungszählung fand nach der Wiedervereinigung nur in den neuen Bundesländern im Jahr 1995 statt.

Ziel des Zensus 2011 war zum einen die Ermittlung der amtlichen Einwohnerzahlen zum Stichtag 9. Mai 2011. Zum anderen wurden wichtige Strukturinformationen erhoben, welche eine umfassende Datengrundlage bieten, wie die Menschen in Deutschland leben, wohnen und arbeiten.

Die vorliegende Publikation präsentiert Ergebnisse des Zensus 2011 zu den Themen Gebäude, Wohnungen und Wohnverhältnisse von Haushalten nach Abschluss der Datenaufbereitung.

## Rechtliche Grundlagen

Die rechtlichen Grundlagen des Zensus 2011 bilden

- die Verordnung Europäische Gemeinschaft (EG) Nummer 763/2008 des Europäischen Parlaments und des Rates vom 9. Juli 2008 über Volks- und Wohnungszählungen,
- das Zensusvorbereitungsgesetz (ZensVorbG 2011),
- das Zensusgesetz 2011 (ZensG 2011),
- die Stichprobenverordnung Zensusgesetz 2011 (StichprobenV),
- sowie die jeweiligen landesrechtlichen Regelungen zur Ausführung des ZensG 2011.

Nach § 1 Abs. 1 ZensG 2011 führten die Statistischen Ämter des Bundes und der Länder eine Bevölkerungs-, Gebäude- und Wohnungszählung (Zensus) mit Stand zum 9. Mai 2011 (Berichtszeitpunkt) als Bundesstatistik durch.

Gemäß § 1 Abs. 3 ZensG 2011 dient der Zensus unter anderem der Gewinnung von Grunddaten für das Gesamtsystem der amtlichen Statistik sowie von Strukturdaten über die Bevölkerung als Datengrundlage für vielfältige politische Entscheidungen.

Die nachstehend veröffentlichten Ergebnisse wurden auf Basis folgender Erhebungen und statistischer Verfahren ermittelt:

- Daten aus der Gebäude- und Wohnungszählung (§ 6 ZensG 2011),
- Daten aus der Zusammenführung der Datensätze und Haushaltegenerierung (§ 9 Abs. 3 ZensG 2011).

## Methode

Da es in Deutschland zu Gebäude- und Wohnungsdaten keine flächendeckenden Register gibt, wurden die Angaben zu Gebäuden und Wohnungen durch eine postalische Befragung der Eigentümerinnen und Eigentümer oder Verwalterinnen und Verwalter von Gebäuden und Wohnungen sowie bewohnten Unterkünften gewonnen. Die zum Stichtag 9. Mai 2011 als Vollerhebung durchgeführte Gebäude- und Wohnungszählung liefert Informationen zu Gebäuden mit Wohnraum sowie zu den darin befindlichen Wohnungen. Zu rein gewerblich genutzten Objekten werden keine Informationen angeboten.



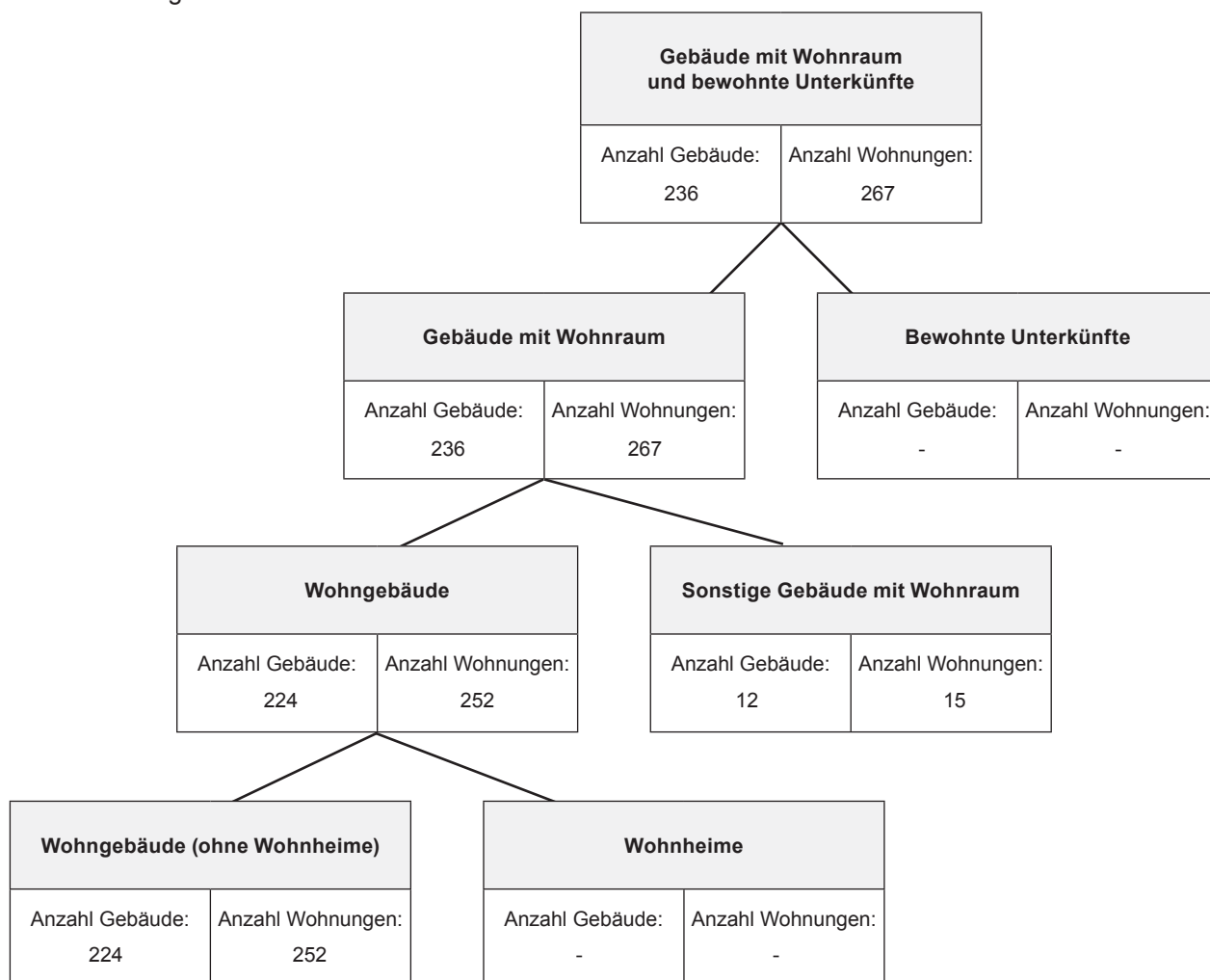
Durch das statistische Verfahren der Haushaltegenerierung stehen nicht nur die gesammelten Informationen zu Bevölkerung, Gebäuden und Wohnungen zur Verfügung, sondern zusätzlich auch Angaben zu Haushalts- und Familienstrukturen. Dabei wurden anschriftenweise Personen zu Haushalten zusammengefasst und den in der Gebäude- und Wohnungszählung erfassten Wohnungen zugeordnet. Die Haushaltegenerierung bildet daher die Wohnhaushalte an einer Anschrift ab. Die Zahl der Haushalte kann von der Zahl der bewohnten Wohnungen abweichen, da ein Haushalt beispielsweise bei Umzügen vorübergehend mehrere Wohnungen nutzen kann.

Bei allen Veröffentlichungen der amtlichen Statistik in Deutschland sind die Einzelangaben der Befragten grundsätzlich geheim zu halten (§ 16 Bundesstatistikgesetz). Bei allen Ergebnisbestandteilen aus Registerauszählungen oder Vollerhebungen des Zensus 2011 erfolgt die Geheimhaltung durch das maschinelle, datenverändernde Verfahren SAFE (Verfahren zur **s**icheren **A**nonymisierung für **E**inzeldaten). Dieses Verfahren stellt sicher, dass bereits vor Erstellung einer Ergebnistabelle kein Datensatz vorhanden ist, welcher Rückschlüsse auf Einzelfälle zulässt.

Weiterführende methodische Informationen zum Zensusmodell und zur Geheimhaltung stehen unter [www.zensus2011.de](http://www.zensus2011.de) zur Verfügung.

## Systematik von Gebäuden und Wohnungen

Im Rahmen des Zensus 2011 werden die Gebäude und Wohnungen nach der Art des Gebäudes in hierarchischen Strukturen abgebildet. Nachstehende Abbildung zeigt die Ergebnisse für die regionale Einheit dieser Veröffentlichung.



Die Ergebnisse zur Gebäude- und Wohnungszählung betrachten ausschließlich Gebäude mit Wohnraum. Bewohnte Unterkünfte bleiben daher für die Ergebnistabellen unberücksichtigt.

## 1.1 Gebäude mit Wohnraum und Wohnungen in Gebäuden mit Wohnraum nach Baujahr, Gebäudetyp, Zahl der Wohnungen, Eigentumsform und Heizungsart

|  | Gebäude mit Wohnraum |           | darunter    |           |
|--|----------------------|-----------|-------------|-----------|
|  | Gebäude              | Wohnungen | Wohngebäude |           |
|  |                      |           | Gebäude     | Wohnungen |
|  | Anzahl               | Anzahl    | Anzahl      | Anzahl    |
| <b>Insgesamt</b>                             |                      |           |             |           |
| Insgesamt                                    | 236                  | 267       | 224         | 252       |
| <b>Baujahr</b>                               |                      |           |             |           |
| Vor 1919                                     | (42)                 | (42)      | (42)        | (42)      |
| 1919 - 1948                                  | 31                   | 31        | 25          | 25        |
| 1949 - 1978                                  | (69)                 | (79)      | (63)        | (70)      |
| 1979 - 1986                                  | 25                   | (37)      | 25          | (37)      |
| 1987 - 1990                                  | 9                    | 9         | 9           | 9         |
| 1991 - 1995                                  | 6                    | 6         | 6           | 6         |
| 1996 - 2000                                  | 25                   | 31        | 25          | 31        |
| 2001 - 2004                                  | 7                    | 10        | 7           | 10        |
| 2005 - 2008                                  | (18)                 | (18)      | (18)        | (18)      |
| 2009 und später                              | 4                    | 4         | 4           | 4         |
| <b>Gebäudetyp nach Zahl der Wohnungen</b>    |                      |           |             |           |
| Freistehendes Haus Insgesamt                 | (177)                | (202)     | (177)       | (202)     |
| mit 1 Wohnung                                | (160)                | (160)     | (160)       | (160)     |
| mit 2 Wohnungen                              | (17)                 | 42        | (17)        | 42        |
| mit 3 und mehr Wohnungen                     | -                    | -         | -           | -         |
| Doppelhaushälfte Insgesamt                   | (26)                 | (26)      | (26)        | (26)      |
| mit 1 Wohnung                                | (23)                 | (23)      | (23)        | (23)      |
| mit 2 Wohnungen                              | 3                    | 3         | 3           | 3         |
| mit 3 und mehr Wohnungen                     | -                    | -         | -           | -         |
| Gereihtes Haus Insgesamt                     | (15)                 | (18)      | (15)        | (18)      |
| mit 1 Wohnung                                | (12)                 | (12)      | (12)        | (12)      |
| mit 2 Wohnungen                              | -                    | -         | -           | -         |
| mit 3 und mehr Wohnungen                     | 3                    | 6         | 3           | 6         |
| Anderer Gebäudetyp Insgesamt                 | 18                   | 21        | 6           | 6         |
| mit 1 Wohnung                                | 12                   | 12        | 3           | 3         |
| mit 2 Wohnungen                              | 6                    | 9         | 3           | 3         |
| mit 3 und mehr Wohnungen                     | -                    | -         | -           | -         |
| <b>Zahl der Wohnungen im Gebäude</b>         |                      |           |             |           |
| 1 Wohnung                                    | (207)                | (207)     | 198         | 198       |
| 2 Wohnungen                                  | 26                   | 54        | 23          | 48        |
| 3 - 6 Wohnungen                              | 3                    | 6         | 3           | 6         |
| 7 - 12 Wohnungen                             | -                    | -         | -           | -         |
| 13 und mehr Wohnungen                        | -                    | -         | -           | -         |
| <b>Eigentumsform des Gebäudes</b>            |                      |           |             |           |
| Gemeinschaft von Wohnungseigentümern/-innen  | -                    | 3         | -           | 3         |
| Privatperson/-en                             | 230                  | 255       | 224         | 249       |
| Wohnungsgenossenschaft                       | -                    | -         | -           | -         |
| Kommune oder kommunales Wohnungsunternehmen  | 3                    | 3         | -           | -         |
| Privatwirtschaftliches Wohnungsunternehmen   | -                    | -         | -           | -         |
| Anderes privatwirtschaftliches Unternehmen   | 3                    | 6         | -           | -         |
| Bund oder Land                               | -                    | -         | -           | -         |
| Organisation ohne Erwerbszweck (z.B. Kirche) | -                    | -         | -           | -         |

Noch: 1.1 Gebäude mit Wohnraum und Wohnungen in Gebäuden mit Wohnraum nach Baujahr, Gebäudetyp, Zahl der Wohnungen, Eigentumsform und Heizungsart

|  | Gebäude mit Wohnraum |           | darunter    |           |
|--|----------------------|-----------|-------------|-----------|
|  |                      |           | Wohngebäude |           |
|  | Gebäude              | Wohnungen | Gebäude     | Wohnungen |
|  | Anzahl               | Anzahl    | Anzahl      | Anzahl    |
| <b>Heizungsart</b>                               |                      |           |             |           |
| Fernheizung (Fernwärme)                          | -                    | -         | -           | -         |
| Etagenheizung                                    | -                    | -         | -           | -         |
| Blockheizung                                     | 3                    | 3         | 3           | 3         |
| Zentralheizung                                   | 196                  | 227       | 187         | 215       |
| Einzel-/Mehrraumöfen (auch Nachtspeicherheizung) | 31                   | 31        | 28          | 28        |
| Keine Heizung im Gebäude oder in den Wohnungen   | 6                    | 6         | 6           | 6         |

Bei den ausgewiesenen Wohnungszahlen sind gewerblich genutzte Wohnungen nicht, Diplomatenwohnungen/Wohnungen ausländischer Streitkräfte nur in der „Insgesamt-Zeile“ berücksichtigt.

Die ausgewiesenen Zahlen zu „Gebäudetyp nach Zahl der Wohnungen“ und „Zahl der Wohnungen im Gebäude“ können Abweichungen zwischen der Anzahl der Gebäude und der entsprechenden Zahl der Wohnungen in diesen Gebäuden aufweisen. Dies ist auf das beim Zensus 2011 eingesetzte Geheimhaltungsverfahren zurückzuführen sowie auf die in den Wohnungsauswertungen nicht berücksichtigten Diplomatenwohnungen/Wohnungen ausländischer Streitkräfte bzw. gewerblich genutzten Wohnungen.

## 1.2 Gebäude mit Wohnraum nach Baujahr und Gebäudeart, Gebäudetyp, Zahl der Wohnungen, Eigentumsform und Heizungsart

|  | Insgesamt | Baujahr (Jahrzwanzigste) |             |             |                 |
|--|-----------|--------------------------|-------------|-------------|-----------------|
|  |           | Vor 1950                 | 1950 - 1969 | 1970 - 1989 | 1990 und später |
|  | Anzahl    | Anzahl                   | Anzahl      | Anzahl      | Anzahl          |
| <b>Insgesamt</b>                             |           |                          |             |             |                 |
| Insgesamt                                    | 236       | (73)                     | 44          | 56          | 63              |
| <b>Art des Gebäudes</b>                      |           |                          |             |             |                 |
| Gebäude mit Wohnraum                         | 236       | (73)                     | 44          | 56          | 63              |
| Wohngebäude                                  | 224       | (67)                     | (38)        | 56          | 63              |
| Wohngebäude (ohne Wohnheime)                 | 224       | (67)                     | (38)        | 56          | 63              |
| Wohnheime                                    | -         | -                        | -           | -           | -               |
| Sonstige Gebäude mit Wohnraum                | 12        | 6                        | 6           | -           | -               |
| <b>Gebäudetyp nach Zahl der Wohnungen</b>    |           |                          |             |             |                 |
| Freistehendes Haus Insgesamt                 | (177)     | 39                       | (34)        | 47          | 57              |
| mit 1 Wohnung                                | (160)     | 39                       | 34          | 38          | 49              |
| mit 2 Wohnungen                              | (17)      | -                        | -           | 9           | 8               |
| mit 3 und mehr Wohnungen                     | -         | -                        | -           | -           | -               |
| Doppelhaushälfte Insgesamt                   | (26)      | 10                       | 4           | 6           | 6               |
| mit 1 Wohnung                                | (23)      | 10                       | 4           | 6           | 3               |
| mit 2 Wohnungen                              | 3         | -                        | -           | -           | 3               |
| mit 3 und mehr Wohnungen                     | -         | -                        | -           | -           | -               |
| Gereihtes Haus Insgesamt                     | (15)      | (12)                     | -           | 3           | -               |
| mit 1 Wohnung                                | (12)      | (12)                     | -           | -           | -               |
| mit 2 Wohnungen                              | -         | -                        | -           | -           | -               |
| mit 3 und mehr Wohnungen                     | 3         | -                        | -           | 3           | -               |
| Anderer Gebäudetyp Insgesamt                 | 18        | 12                       | 6           | -           | -               |
| mit 1 Wohnung                                | 12        | 9                        | 3           | -           | -               |
| mit 2 Wohnungen                              | 6         | 3                        | 3           | -           | -               |
| mit 3 und mehr Wohnungen                     | -         | -                        | -           | -           | -               |
| <b>Zahl der Wohnungen im Gebäude</b>         |           |                          |             |             |                 |
| 1 Wohnung                                    | (207)     | (70)                     | 41          | 44          | 52              |
| 2 Wohnungen                                  | 26        | 3                        | 3           | 9           | 11              |
| 3 - 6 Wohnungen                              | 3         | -                        | -           | 3           | -               |
| 7 - 12 Wohnungen                             | -         | -                        | -           | -           | -               |
| 13 und mehr Wohnungen                        | -         | -                        | -           | -           | -               |
| <b>Eigentumsform des Gebäudes</b>            |           |                          |             |             |                 |
| Gemeinschaft von Wohnungseigentümern/-innen  | -         | -                        | -           | -           | -               |
| Privatperson/-en                             | 230       | (70)                     | 41          | 56          | 63              |
| Wohnungsgenossenschaft                       | -         | -                        | -           | -           | -               |
| Kommune oder kommunales Wohnungsunternehmen  | 3         | 3                        | -           | -           | -               |
| Privatwirtschaftliches Wohnungsunternehmen   | -         | -                        | -           | -           | -               |
| Anderes privatwirtschaftliches Unternehmen   | 3         | -                        | 3           | -           | -               |
| Bund oder Land                               | -         | -                        | -           | -           | -               |
| Organisation ohne Erwerbszweck (z.B. Kirche) | -         | -                        | -           | -           | -               |

Noch: 1.2 Gebäude mit Wohnraum nach Baujahr und Gebäudeart, Gebäudetyp, Zahl der Wohnungen,  
Eigentumsform und Heizungsart

|   | Insgesamt | Baujahr (Jahrzwanzigste) |             |             |                 |
|---|-----------|--------------------------|-------------|-------------|-----------------|
|   |           | Vor 1950                 | 1950 - 1969 | 1970 - 1989 | 1990 und später |
|   | Anzahl    | Anzahl                   | Anzahl      | Anzahl      | Anzahl          |
| <b>Heizungsart</b>                                  |           |                          |             |             |                 |
| Fernheizung (Fernwärme)                             | -         | -                        | -           | -           | -               |
| Etagenheizung                                       | -         | -                        | -           | -           | -               |
| Blockheizung  | 3         | -                        | -           | -           | 3               |
| Zentralheizung                                      | 196       | (42)                     | 41          | 53          | 60              |
| Einzel-/Mehrraumöfen (auch<br>Nachtspeicherheizung) | 31        | (25)                     | 3           | 3           | -               |
| Keine Heizung im Gebäude oder in<br>den Wohnungen   | 6         | 6                        | -           | -           | -               |

## 1.3.1 Gebäude mit Wohnraum nach regionaler Einheit und Baujahr, Gebäudeart, Gebäudetyp, Zahl der Wohnungen, Eigentumsform und Heizungsart

|   | Gebäude       |                       |                       |                 |             |
|---|---------------|-----------------------|-----------------------|-----------------|-------------|
|   | Oberstadtfeld | Verbandsgemeinde Daun | Landkreis Vulkaneifel | Rheinland-Pfalz | Deutschland |
|   | Anzahl        | Anzahl                | Anzahl                | Anzahl          | Anzahl      |
| <b>Insgesamt</b>                          |               |                       |                       |                 |             |
| Insgesamt                                 | 236           | 8 471                 | 23 720                | 1 183 475       | 18 922 618  |
| <b>Baujahr</b>                            |               |                       |                       |                 |             |
| Vor 1919                                  | (42)          | 1 250                 | 3 744                 | 181 833         | 2 655 042   |
| 1919 - 1948                               | 31            | 730                   | 2 215                 | 123 453         | 2 307 543   |
| 1949 - 1978                               | (69)          | 3 374                 | 9 290                 | 462 714         | 7 188 157   |
| 1979 - 1986                               | 25            | 961                   | 2 600                 | 120 331         | 1 828 250   |
| 1987 - 1990                               | 9             | 298                   | 817                   | 47 821          | 736 588     |
| 1991 - 1995                               | 6             | 489                   | 1 365                 | 69 320          | 1 153 484   |
| 1996 - 2000                               | 25            | 668                   | 1 782                 | 79 166          | 1 434 704   |
| 2001 - 2004                               | 7             | 382                   | 982                   | 47 349          | 790 074     |
| 2005 - 2008                               | (18)          | (212)                 | 669                   | 36 981          | 594 658     |
| 2009 und später                           | 4             | (107)                 | 256                   | 14 507          | 234 118     |
| <b>Art des Gebäudes</b>                   |               |                       |                       |                 |             |
| Gebäude mit Wohnraum                      | 236           | 8 471                 | 23 720                | 1 183 475       | 18 922 618  |
| Wohngebäude                               | 224           | 8 125                 | 22 800                | 1 140 000       | 18 259 360  |
| Wohngebäude (ohne Wohnheime)              | 224           | 8 125                 | 22 794                | 1 139 024       | 18 239 634  |
| Wohnheime                                 | -             | -                     | 6                     | 976             | 19 726      |
| Sonstige Gebäude mit Wohnraum             | 12            | 346                   | 920                   | 43 475          | 663 258     |
| <b>Gebäudetyp nach Zahl der Wohnungen</b> |               |                       |                       |                 |             |
| Freistehendes Haus Insgesamt              | (177)         | 6 824                 | 18 981                | 813 645         | 11 670 098  |
| mit 1 Wohnung                             | (160)         | 5 314                 | 14 970                | 597 607         | 7 865 099   |
| mit 2 Wohnungen                           | (17)          | 1 083                 | 2 930                 | 143 967         | 2 363 400   |
| mit 3 und mehr Wohnungen                  | -             | 427                   | 1 081                 | 72 071          | 1 441 599   |
| Doppelhaushälfte Insgesamt                | (26)          | 603                   | 1 714                 | 131 807         | 2 767 712   |
| mit 1 Wohnung                             | (23)          | 453                   | 1 270                 | 93 446          | 1 961 269   |
| mit 2 Wohnungen                           | 3             | 91                    | 301                   | 21 364          | 424 662     |
| mit 3 und mehr Wohnungen                  | -             | 59                    | 143                   | 16 997          | 381 781     |
| Gereihtes Haus Insgesamt                  | (15)          | 606                   | 1 896                 | 187 370         | 3 714 711   |
| mit 1 Wohnung                             | (12)          | 458                   | 1 400                 | 119 829         | 2 093 366   |
| mit 2 Wohnungen                           | -             | (74)                  | 270                   | 22 255          | 311 332     |
| mit 3 und mehr Wohnungen                  | 3             | 74                    | 226                   | 45 286          | 1 310 013   |
| Anderer Gebäudetyp Insgesamt              | 18            | 438                   | 1 129                 | 50 653          | 770 097     |
| mit 1 Wohnung                             | 12            | 334                   | 857                   | 33 076          | 419 909     |
| mit 2 Wohnungen                           | 6             | 62                    | (175)                 | 7 730           | 130 258     |
| mit 3 und mehr Wohnungen                  | -             | (42)                  | 97                    | 9 847           | 219 930     |
| <b>Zahl der Wohnungen im Gebäude</b>      |               |                       |                       |                 |             |
| 1 Wohnung                                 | (207)         | 6 559                 | 18 497                | 843 958         | 12 339 643  |
| 2 Wohnungen                               | 26            | 1 310                 | 3 676                 | 195 316         | 3 229 652   |
| 3 - 6 Wohnungen                           | 3             | 528                   | 1 418                 | 114 928         | 2 251 854   |
| 7 - 12 Wohnungen                          | -             | 48                    | 97                    | 23 254          | 882 631     |
| 13 und mehr Wohnungen                     | -             | (26)                  | (32)                  | 6 019           | 218 838     |

Noch: 1.3.1 Gebäude mit Wohnraum nach regionaler Einheit und Baujahr, Gebäudeart, Gebäudetyp, Zahl der Wohnungen, Eigentumsform und Heizungsart

|  | Gebäude       |                       |                       |                 |             |
|--|---------------|-----------------------|-----------------------|-----------------|-------------|
|  | Oberstadtfeld | Verbandsgemeinde Daun | Landkreis Vulkaneifel | Rheinland-Pfalz | Deutschland |
|  | Anzahl        | Anzahl                | Anzahl                | Anzahl          | Anzahl      |
| <b>Eigentumsform des Gebäudes</b>                |               |                       |                       |                 |             |
| Gemeinschaft von Wohnungseigentümern/-innen      | -             | 381                   | 1 132                 | 88 519          | 1 767 017   |
| Privatperson/-en                                 | 230           | 8 008                 | 22 381                | 1 060 228       | 15 968 275  |
| Wohnungsgenossenschaft                           | -             | -                     | -                     | 3 425           | 288 767     |
| Kommune oder kommunales Wohnungsunternehmen      | 3             | 19                    | 48                    | 12 683          | 332 089     |
| Privatwirtschaftliches Wohnungsunternehmen       | -             | 16                    | 47                    | 8 438           | 316 086     |
| Anderes privatwirtschaftliches Unternehmen       | 3             | 28                    | 59                    | 4 760           | 131 832     |
| Bund oder Land                                   | -             | 3                     | 3                     | 1 109           | 44 215      |
| Organisation ohne Erwerbszweck (z.B. Kirche)     | -             | 16                    | 50                    | 4 313           | 74 337      |
| <b>Heizungsart</b>                               |               |                       |                       |                 |             |
| Fernheizung (Fernwärme)                          | -             | (81)                  | 317                   | 28 315          | 1 020 473   |
| Etagenheizung                                    | -             | 117                   | 447                   | 69 769          | 1 218 091   |
| Blockheizung                                     | 3             | 29                    | (89)                  | 5 500           | 186 429     |
| Zentralheizung                                   | 196           | 6 927                 | 18 994                | 964 750         | 14 951 706  |
| Einzel-/Mehrraumöfen (auch Nachtspeicherheizung) | 31            | 1 173                 | 3 512                 | 103 185         | 1 435 746   |
| Keine Heizung im Gebäude oder in den Wohnungen   | 6             | (144)                 | 361                   | 11 956          | 110 173     |

## 1.3.2 Gebäude mit Wohnraum nach regionaler Einheit und Baujahr, Gebäudeart, Gebäudetyp, Zahl der Wohnungen, Eigentumsform und Heizungsart -in %-

|   | Gebäude       |                       |                       |                 |             |
|---|---------------|-----------------------|-----------------------|-----------------|-------------|
|   | Oberstadtfeld | Verbandsgemeinde Daun | Landkreis Vulkaneifel | Rheinland-Pfalz | Deutschland |
|   | %             | %                     | %                     | %               | %           |
| <b>Baujahr</b>                            |               |                       |                       |                 |             |
| Vor 1919                                  | (17,8)        | 14,8                  | 15,8                  | 15,4            | 14,0        |
| 1919 - 1948                               | 13,1          | 8,6                   | 9,3                   | 10,4            | 12,2        |
| 1949 - 1978                               | (29,2)        | 39,8                  | 39,2                  | 39,1            | 38,0        |
| 1979 - 1986                               | 10,6          | 11,3                  | 11,0                  | 10,2            | 9,7         |
| 1987 - 1990                               | 3,8           | 3,5                   | 3,4                   | 4,0             | 3,9         |
| 1991 - 1995                               | 2,5           | 5,8                   | 5,8                   | 5,9             | 6,1         |
| 1996 - 2000                               | 10,6          | 7,9                   | 7,5                   | 6,7             | 7,6         |
| 2001 - 2004                               | 3,0           | 4,5                   | 4,1                   | 4,0             | 4,2         |
| 2005 - 2008                               | (7,6)         | (2,5)                 | 2,8                   | 3,1             | 3,1         |
| 2009 und später                           | 1,7           | (1,3)                 | 1,1                   | 1,2             | 1,2         |
| <b>Art des Gebäudes</b>                   |               |                       |                       |                 |             |
| Gebäude mit Wohnraum                      | 100,0         | 100,0                 | 100,0                 | 100,0           | 100,0       |
| Wohngebäude                               | 94,9          | 95,9                  | 96,1                  | 96,3            | 96,5        |
| Wohngebäude (ohne Wohnheime)              | 94,9          | 95,9                  | 96,1                  | 96,2            | 96,4        |
| Wohnheime                                 | -             | -                     | 0,0                   | 0,1             | 0,1         |
| Sonstige Gebäude mit Wohnraum             | 5,1           | 4,1                   | 3,9                   | 3,7             | 3,5         |
| <b>Gebäudetyp nach Zahl der Wohnungen</b> |               |                       |                       |                 |             |
| Freistehendes Haus Insgesamt              | (75,0)        | 80,6                  | 80,0                  | 68,8            | 61,7        |
| mit 1 Wohnung                             | (67,8)        | 62,7                  | 63,1                  | 50,5            | 41,6        |
| mit 2 Wohnungen                           | (7,2)         | 12,8                  | 12,4                  | 12,2            | 12,5        |
| mit 3 und mehr Wohnungen                  | -             | 5,0                   | 4,6                   | 6,1             | 7,6         |
| Doppelhaushälfte Insgesamt                | (11,0)        | 7,1                   | 7,2                   | 11,1            | 14,6        |
| mit 1 Wohnung                             | (9,7)         | 5,3                   | 5,4                   | 7,9             | 10,4        |
| mit 2 Wohnungen                           | 1,3           | 1,1                   | 1,3                   | 1,8             | 2,2         |
| mit 3 und mehr Wohnungen                  | -             | 0,7                   | 0,6                   | 1,4             | 2,0         |
| Gereihtes Haus Insgesamt                  | (6,4)         | 7,2                   | 8,0                   | 15,8            | 19,6        |
| mit 1 Wohnung                             | (5,1)         | 5,4                   | 5,9                   | 10,1            | 11,1        |
| mit 2 Wohnungen                           | -             | (0,9)                 | 1,1                   | 1,9             | 1,6         |
| mit 3 und mehr Wohnungen                  | 1,3           | 0,9                   | 1,0                   | 3,8             | 6,9         |
| Anderer Gebäudetyp Insgesamt              | 7,6           | 5,2                   | 4,8                   | 4,3             | 4,1         |
| mit 1 Wohnung                             | 5,1           | 3,9                   | 3,6                   | 2,8             | 2,2         |
| mit 2 Wohnungen                           | 2,5           | 0,7                   | (0,7)                 | 0,7             | 0,7         |
| mit 3 und mehr Wohnungen                  | -             | (0,5)                 | 0,4                   | 0,8             | 1,2         |
| <b>Zahl der Wohnungen im Gebäude</b>      |               |                       |                       |                 |             |
| 1 Wohnung                                 | (87,7)        | 77,4                  | 78,0                  | 71,3            | 65,2        |
| 2 Wohnungen                               | 11,0          | 15,5                  | 15,5                  | 16,5            | 17,1        |
| 3 - 6 Wohnungen                           | 1,3           | 6,2                   | 6,0                   | 9,7             | 11,9        |
| 7 - 12 Wohnungen                          | -             | 0,6                   | 0,4                   | 2,0             | 4,7         |
| 13 und mehr Wohnungen                     | -             | (0,3)                 | (0,1)                 | 0,5             | 1,2         |



Noch: 1.3.2 Gebäude mit Wohnraum nach regionaler Einheit und Baujahr, Gebäudeart, Gebäudetyp, Zahl der Wohnungen, Eigentumsform und Heizungsart -in %-

|  | Gebäude       |                       |                       |                 |             |
|--|---------------|-----------------------|-----------------------|-----------------|-------------|
|  | Oberstadtfeld | Verbandsgemeinde Daun | Landkreis Vulkaneifel | Rheinland-Pfalz | Deutschland |
|  | %             | %                     | %                     | %               | %           |
| <b>Eigentumsform des Gebäudes</b>                |               |                       |                       |                 |             |
| Gemeinschaft von Wohnungseigentümern/-innen      | -             | 4,5                   | 4,8                   | 7,5             | 9,3         |
| Privatperson/-en                                 | 97,5          | 94,5                  | 94,4                  | 89,6            | 84,4        |
| Wohnungsgenossenschaft                           | -             | -                     | -                     | 0,3             | 1,5         |
| Kommune oder kommunales Wohnungsunternehmen      | 1,3           | 0,2                   | 0,2                   | 1,1             | 1,8         |
| Privatwirtschaftliches Wohnungsunternehmen       | -             | 0,2                   | 0,2                   | 0,7             | 1,7         |
| Anderes privatwirtschaftliches Unternehmen       | 1,3           | 0,3                   | 0,2                   | 0,4             | 0,7         |
| Bund oder Land                                   | -             | 0,0                   | 0,0                   | 0,1             | 0,2         |
| Organisation ohne Erwerbszweck (z.B. Kirche)     | -             | 0,2                   | 0,2                   | 0,4             | 0,4         |
| <b>Heizungsart</b>                               |               |                       |                       |                 |             |
| Fernheizung (Fernwärme)                          | -             | (1,0)                 | 1,3                   | 2,4             | 5,4         |
| Etagenheizung                                    | -             | 1,4                   | 1,9                   | 5,9             | 6,4         |
| Blockheizung                                     | 1,3           | 0,3                   | (0,4)                 | 0,5             | 1,0         |
| Zentralheizung                                   | 83,1          | 81,8                  | 80,1                  | 81,5            | 79,0        |
| Einzel-/Mehrraumöfen (auch Nachtspeicherheizung) | 13,1          | 13,8                  | 14,8                  | 8,7             | 7,6         |
| Keine Heizung im Gebäude oder in den Wohnungen   | 2,5           | (1,7)                 | 1,5                   | 1,0             | 0,6         |

Die relativen Ergebnisse beziehen sich auf die Gesamtzahl der Gebäude der jeweiligen regionalen Einheit je betrachtetem Gebäudemerkmal.

Die relativen Werte wurden durch Division von Ergebnissen nach Durchführung der Geheimhaltung errechnet.

## 2.1 Wohnungen in Gebäuden mit Wohnraum nach Art der Nutzung, Fläche der Wohnung, Zahl der Räume und Ausstattung

|  | Wohnungen in Gebäuden mit Wohnraum | davon                     |   |                         |  |
|--|------------------------------------|---------------------------|---|-------------------------|--|
|  |                                    | Wohnungen in Wohngebäuden | davon                                       |                         | Wohnungen in Sonstigen Gebäuden mit Wohnraum |
|  |                                    |                           | Wohnungen in Wohngebäuden (keine Wohnheime) | Wohnungen in Wohnheimen |  |
|  | Anzahl                             | Anzahl                    | Anzahl                                      | Anzahl                  | Anzahl                                       |
| <b>Insgesamt</b>                               |                                    |                           |   |                         |  |
| Insgesamt                                      | 267                                | 252                       | 252   | -                       | 15   |
| <b>Art der Wohnungsnutzung</b>                 |                                    |                           |   |                         |  |
| Von Eigentümer/-in bewohnt                     | 207                                | 201                       | 201   | -                       | 6  |
| Zu Wohnzwecken vermietet (auch mietfrei)       | (47)                               | (38)                      | (38)  | -                       | 9  |
| Ferien- und Freizeitwohnung                    | 3                                  | 3                         | 3   | -                       | -  |
| Leer stehend                                   | 10                                 | 10                        | 10  | -                       | -  |
| <b>Fläche der Wohnung in m²</b>                |                                    |                           |   |                         |  |
| Unter 40                                       | -                                  | -                         | -   | -                       | -  |
| 40 - 59  | 12                                 | 12                        | 12  | -                       | -  |
| 60 - 79  | (31)                               | (28)                      | (28)  | -                       | 3  |
| 80 - 99  | 46                                 | 46                        | 46  | -                       | -  |
| 100 - 119                                      | 35                                 | 29                        | 29  | -                       | 6  |
| 120 - 139                                      | (42)                               | (42)                      | (42)  | -                       | -  |
| 140 - 159                                      | (67)                               | (61)                      | (61)  | -                       | 6  |
| 160 - 179                                      | (6)                                | (6)                       | (6)   | -                       | -  |
| 180 - 199                                      | 3                                  | 3                         | 3   | -                       | -  |
| 200 und mehr                                   | (25)                               | (25)                      | (25)  | -                       | -  |
| <b>Zahl der Räume</b>                          |                                    |                           |   |                         |  |
| 1 Raum   | -                                  | -                         | -   | -                       | -  |
| 2 Räume  | 6                                  | 6                         | 6   | -                       | -  |
| 3 Räume  | 18                                 | 15                        | 15  | -                       | 3  |
| 4 Räume  | 37                                 | 37                        | 37  | -                       | -  |
| 5 Räume  | (47)                               | (47)                      | (47)  | -                       | -  |
| 6 Räume  | (47)                               | (41)                      | (41)  | -                       | 6  |
| 7 und mehr Räume                               | 112                                | 106                       | 106   | -                       | 6  |
| <b>Ausstattung der Wohnung</b>                 |                                    |                           |   |                         |  |
| Badewanne/Dusche und WC vorhanden              | 264                                | 249                       | 249   | -                       | 15   |
| Badewanne/Dusche und WC nicht vorhanden        | -                                  | -                         | -   | -                       | -  |
| Badewanne/Dusche vorhanden, WC nicht vorhanden | 3                                  | 3                         | 3   | -                       | -  |
| Badewanne/Dusche nicht vorhanden, WC vorhanden | -                                  | -                         | -   | -                       | -  |

Bei den ausgewiesenen Wohnungszahlen sind gewerblich genutzte Wohnungen nicht, Diplomatenwohnungen/Wohnungen ausländischer Streitkräfte nur in der „Insgesamt-Zeile“ berücksichtigt.

## 2.2.1 Wohnungen in Gebäuden mit Wohnraum nach regionaler Einheit und Art der Nutzung, Fläche der Wohnung, Zahl der Räume und Ausstattung

|  | Wohnungen     |                       |                       |                 |             |
|--|---------------|-----------------------|-----------------------|-----------------|-------------|
|  | Oberstadtfeld | Verbandsgemeinde Daun | Landkreis Vulkaneifel | Rheinland-Pfalz | Deutschland |
|  | Anzahl        | Anzahl                | Anzahl                | Anzahl          | Anzahl      |
| <b>Insgesamt</b>                               |               |                       |                       |                 |             |
| Insgesamt                                      | 267           | 11 745                | 31 880                | 2 010 559       | 40 563 320  |
| <b>Art der Wohnungsnutzung</b>                 |               |                       |                       |                 |             |
| Von Eigentümer/-in bewohnt                     | 207           | 6 961                 | 19 431                | 1 056 986       | 17 292 029  |
| Zu Wohnzwecken vermietet (auch mietfrei)       | (47)          | 3 812                 | 9 426                 | 841 958         | 21 199 913  |
| Ferien- und Freizeitwohnung                    | 3             | 447                   | 1 486                 | 14 906          | 224 529     |
| Leer stehend                                   | 10            | 525                   | 1 533                 | 89 040          | 1 828 846   |
| <b>Fläche der Wohnung in m²</b>                |               |                       |                       |                 |             |
| Unter 40                                       | -             | 209                   | 471                   | 79 051          | 2 177 061   |
| 40 - 59  | 12            | 994                   | 2 492                 | 219 658         | 7 288 734   |
| 60 - 79  | (31)          | 1 743                 | 4 570                 | 368 640         | 9 663 142   |
| 80 - 99  | 46            | 2 017                 | 5 625                 | 363 190         | 6 987 435   |
| 100 - 119                                      | 35            | 1 827                 | 5 122                 | 281 553         | 4 913 194   |
| 120 - 139                                      | (42)          | 2 080                 | 5 754                 | 282 169         | 4 211 779   |
| 140 - 159                                      | (67)          | 1 288                 | 3 526                 | 181 337         | 2 394 089   |
| 160 - 179                                      | (6)           | 705                   | 1 782                 | 86 315          | 1 117 240   |
| 180 - 199                                      | 3             | 347                   | 953                   | 53 728          | 686 793     |
| 200 und mehr                                   | (25)          | 535                   | 1 581                 | 87 249          | 1 105 850   |
| <b>Zahl der Räume</b>                          |               |                       |                       |                 |             |
| 1 Raum   | -             | (119)                 | 290                   | 56 146          | 1 306 117   |
| 2 Räume  | 6             | 603                   | 1 524                 | 130 279         | 3 735 658   |
| 3 Räume  | 18            | 1 529                 | 3 899                 | 335 419         | 8 890 843   |
| 4 Räume  | 37            | 1 941                 | 5 534                 | 436 277         | 10 410 969  |
| 5 Räume  | (47)          | 2 064                 | 5 864                 | 364 352         | 6 855 418   |
| 6 Räume  | (47)          | 2 181                 | 6 002                 | 292 471         | 4 406 792   |
| 7 und mehr Räume                               | 112           | 3 308                 | 8 763                 | 387 946         | 4 939 520   |
| <b>Ausstattung der Wohnung</b>                 |               |                       |                       |                 |             |
| Badewanne/Dusche und WC vorhanden              | 264           | 11 658                | 31 595                | 1 970 139       | 39 916 059  |
| Badewanne/Dusche und WC nicht vorhanden        | -             | (18)                  | (99)                  | 6 506           | 308 371     |
| Badewanne/Dusche vorhanden, WC nicht vorhanden | 3             | 12                    | (37)                  | 4 165           | 104 585     |
| Badewanne/Dusche nicht vorhanden, WC vorhanden | -             | 57                    | (145)                 | 22 080          | 216 302     |

Bei den ausgewiesenen Wohnungszahlen sind gewerblich genutzte Wohnungen nicht, Diplomatenwohnungen/Wohnungen ausländischer Streitkräfte nur in der „Insgesamt-Zeile“ berücksichtigt.

## 2.2.2 Wohnungen in Gebäuden mit Wohnraum nach regionaler Einheit und Art der Nutzung, Fläche der Wohnung, Zahl der Räume und Ausstattung -in %-

|  | Wohnungen     |                       |                       |                 |             |
|--|---------------|-----------------------|-----------------------|-----------------|-------------|
|  | Oberstadtfeld | Verbandsgemeinde Daun | Landkreis Vulkaneifel | Rheinland-Pfalz | Deutschland |
|  | %             | %                     | %                     | %               | %           |
| <b>Art der Wohnungsnutzung</b>                 |               |                       |                       |                 |             |
| Von Eigentümer/-in bewohnt                     | 77,5          | 59,3                  | 61,0                  | 52,8            | 42,6        |
| Zu Wohnzwecken vermietet (auch mietfrei)       | (17,6)        | 32,5                  | 29,6                  | 42,0            | 52,3        |
| Ferien- und Freizeitwohnung                    | 1,1           | 3,8                   | 4,7                   | 0,7             | 0,6         |
| Leer stehend                                   | 3,7           | 4,5                   | 4,8                   | 4,4             | 4,5         |
| <b>Fläche der Wohnung in m²</b>                |               |                       |                       |                 |             |
| Unter 40                                       | -             | 1,8                   | 1,5                   | 3,9             | 5,4         |
| 40 - 59  | 4,5           | 8,5                   | 7,8                   | 11,0            | 18,0        |
| 60 - 79  | (11,6)        | 14,8                  | 14,3                  | 18,4            | 23,8        |
| 80 - 99  | 17,2          | 17,2                  | 17,6                  | 18,1            | 17,2        |
| 100 - 119                                      | 13,1          | 15,6                  | 16,1                  | 14,1            | 12,1        |
| 120 - 139                                      | (15,7)        | 17,7                  | 18,1                  | 14,1            | 10,4        |
| 140 - 159                                      | (25,1)        | 11,0                  | 11,1                  | 9,1             | 5,9         |
| 160 - 179                                      | (2,2)         | 6,0                   | 5,6                   | 4,3             | 2,8         |
| 180 - 199                                      | 1,1           | 3,0                   | 3,0                   | 2,7             | 1,7         |
| 200 und mehr                                   | (9,4)         | 4,6                   | 5,0                   | 4,4             | 2,7         |
| <b>Zahl der Räume</b>                          |               |                       |                       |                 |             |
| 1 Raum   | -             | (1,0)                 | 0,9                   | 2,8             | 3,2         |
| 2 Räume  | 2,2           | 5,1                   | 4,8                   | 6,5             | 9,2         |
| 3 Räume  | 6,7           | 13,0                  | 12,2                  | 16,7            | 21,9        |
| 4 Räume  | 13,9          | 16,5                  | 17,4                  | 21,8            | 25,7        |
| 5 Räume  | (17,6)        | 17,6                  | 18,4                  | 18,2            | 16,9        |
| 6 Räume  | (17,6)        | 18,6                  | 18,8                  | 14,6            | 10,9        |
| 7 und mehr Räume                               | 41,9          | 28,2                  | 27,5                  | 19,4            | 12,2        |
| <b>Ausstattung der Wohnung</b>                 |               |                       |                       |                 |             |
| Badewanne/Dusche und WC vorhanden              | 98,9          | 99,3                  | 99,1                  | 98,4            | 98,4        |
| Badewanne/Dusche und WC nicht vorhanden        | -             | (0,2)                 | (0,3)                 | 0,3             | 0,8         |
| Badewanne/Dusche vorhanden, WC nicht vorhanden | 1,1           | 0,1                   | (0,1)                 | 0,2             | 0,3         |
| Badewanne/Dusche nicht vorhanden, WC vorhanden | -             | 0,5                   | (0,5)                 | 1,1             | 0,5         |

Bei den ausgewiesenen Wohnungszahlen sind gewerblich genutzte Wohnungen, Diplomatenwohnungen/Wohnungen ausländischer Streitkräfte nicht berücksichtigt.

Die relativen Ergebnisse beziehen sich auf die Gesamtzahl der Gebäude der jeweiligen regionalen Einheit je betrachtetem Gebäudemerkmal.

Die relativen Werte wurden durch Division von Ergebnissen nach Durchführung der Geheimhaltung errechnet.

## 3.1 Gebäude- und Wohnungskennzahlen im regionalen Vergleich

| Gebiet                             | Kennzahlen für Gebäude und Wohnungen |  |   |
|------------------------------------|--------------------------------------|--|---|
|                                    | Eigentümerquote<br>(Wohnungen)       | Durchschnittliche<br>Wohnungsgröße in m² | Durchschnittliche Anzahl<br>der Wohnungen je<br>Wohngebäude |
|                                    | %                                    | m²                                       | Anzahl  |
| <b>Verbandsgemeinde Daun</b>       | 66                                   | 111                                      | 1   |
| Betteldorf                         | .                                    | .  | 1   |
| Bleckhausen                        | .                                    | .  | 1   |
| Brockscheid                        | .                                    | .  | 1   |
| Darscheid                          | .                                    | .  | 1   |
| Daun, Stadt                        | 51                                   | 105                                      | 2   |
| Demerath                           | .                                    | .  | 1   |
| Deudesfeld                         | .                                    | .  | 1   |
| Dockweiler                         | .                                    | .  | 1   |
| Dreis-Brück                        | 77                                   | 119                                      | 1   |
| Ellscheid                          | 78                                   | .  | 1   |
| Gefell                             | .                                    | .  | 1   |
| Gillenfeld                         | 66                                   | .  | 1   |
| Hinterweiler                       | .                                    | 126                                      | 1   |
| Hörscheid                          | .                                    | .  | 1   |
| Immerath                           | .                                    | .  | 1   |
| Kirchweiler                        | .                                    | .  | 1   |
| Kradenbach                         | .                                    | .  | 1   |
| Mehren                             | 62                                   | 113                                      | 1   |
| Meisburg                           | .                                    | .  | 1   |
| Mückeln                            | 76                                   | .  | 1   |
| Nerdlen                            | .                                    | .  | 1   |
| Niederstadtfeld                    | .                                    | .  | 1   |
| <b>Oberstadtfeld</b>               | .                                    | .  | 1   |
| Sarmersbach                        | .                                    | .  | 1   |
| Saxler                             | .                                    | .  | 1   |
| Schalkenmehren                     | .                                    | .  | 1   |
| Schutz                             | .                                    | .  | 1   |
| Schönbach                          | .                                    | .  | 1   |
| Steineberg                         | .                                    | .  | 1   |
| Steiningen                         | .                                    | .  | 1   |
| Strohn                             | .                                    | .  | 1   |
| Strotzbüsch                        | .                                    | 110                                      | 1   |
| Udler                              | .                                    | .  | 1   |
| Utzerath                           | 86                                   | .  | 1   |
| Wallenborn                         | .                                    | .  | 1   |
| Weidenbach                         | .                                    | .  | 1   |
| Winkel (Eifel)                     | .                                    | .  | 1   |
| Üdersdorf                          | 74                                   | .  | 1   |
| <b>Verbandsgemeinde Gerolstein</b> | 67                                   | 110                                      | 1   |
| Berlingen                          | .                                    | .  | 1   |
| Birresborn                         | .                                    | .  | 1   |
| Densborn                           | .                                    | 114                                      | 1   |
| Duppach                            | .                                    | .  | 1   |
| Gerolstein, Stadt                  | 59                                   | 108                                      | 1   |
| Hohenfels-Essingen                 | .                                    | .  | 1   |
| Kalenborn-Scheuern                 | .                                    | .  | 1   |
| Kopp                               | .                                    | .  | 1   |
| Mürtenbach                         | .                                    | .  | 1   |
| Neroth                             | .                                    | .  | 1   |
| Pelm                               | .                                    | .  | 1   |

## Noch: 3.1 Gebäude- und Wohnungskennzahlen im regionalen Vergleich

| Gebiet                      | Kennzahlen für Gebäude und Wohnungen |  |   |
|-----------------------------|--------------------------------------|--|---|
|                             | Eigentümerquote<br>(Wohnungen)       | Durchschnittliche<br>Wohnungsgröße in m² | Durchschnittliche Anzahl<br>der Wohnungen je<br>Wohngebäude |
|                             | %                                    | m²                                       | Anzahl  |
| Rockeskyll                  | .                                    | 114                                      | 1   |
| Salm                        | .                                    | .  | 1   |
| Verbandsgemeinde Hillesheim | 70                                   | 115                                      | 1   |
| Basberg                     | .                                    | .  | 1   |
| Berndorf                    | .                                    | .  | 1   |
| Dohm-Lammersdorf            | .                                    | .  | 1   |
| Hillesheim, Stadt           | 57                                   | .  | 2   |
| Kerpen (Eifel)              | .                                    | .  | 1   |
| Nohn                        | .                                    | .  | 1   |
| Oberbettingen               | .                                    | .  | 1   |
| Oberehe-Stroheich           | .                                    | .  | 1   |
| Walsdorf                    | .                                    | .  | 1   |
| Wiesbaum                    | .                                    | .  | 1   |
| Üxheim                      | .                                    | .  | 1   |
| Verbandsgemeinde Kelberg    | 74                                   | .  | 1   |
| Arbach                      | .                                    | .  | 1   |
| Beinhausen                  | .                                    | .  | 1   |
| Bereborn                    | .                                    | .  | 1   |
| Berenbach                   | .                                    | .  | 1   |
| Bodenbach                   | .                                    | 122                                      | 1   |
| Bongard                     | .                                    | 116                                      | 1   |
| Borler                      | .                                    | .  | 1   |
| Boxberg                     | .                                    | .  | 1   |
| Brücktal                    | .                                    | .  | 2   |
| Drees                       | .                                    | .  | 1   |
| Gelenberg                   | 87                                   | 128                                      | 1   |
| Gunderath                   | .                                    | .  | 1   |
| Horperath                   | .                                    | .  | 1   |
| Höchstberg                  | .                                    | .  | 1   |
| Hörschhausen                | .                                    | .  | 1   |
| Kaperich                    | .                                    | .  | 1   |
| Katzwinkel                  | 87                                   | .  | 1   |
| Kelberg                     | 65                                   | 119                                      | 1   |
| Kirsbach                    | .                                    | .  | 1   |
| Kolverath                   | .                                    | .  | 1   |
| Kötterichen                 | .                                    | 114                                      | 1   |
| Lirstal                     | .                                    | 100                                      | 1   |
| Mannebach                   | .                                    | .  | 1   |
| Mosbruch                    | 90                                   | .  | 1   |
| Neichen                     | .                                    | .  | 1   |
| Nitz                        | .                                    | .  | 2   |
| Oberelz                     | .                                    | .  | 1   |
| Reimerath                   | .                                    | .  | 1   |
| Retterath                   | .                                    | .  | 1   |
| Sassen                      | .                                    | .  | 1   |
| Uersfeld                    | .                                    | .  | 1   |
| Ueß                         | .                                    | .  | 1   |
| Welcherath                  | .                                    | .  | 1   |
| Verbandsgemeinde Obere Kyll | 72                                   | 111                                      | 1   |
| Birgel                      | .                                    | .  | 1   |
| Esch                        | .                                    | .  | 1   |
| Feusdorf                    | 80                                   | 120                                      | 1   |

## Noch: 3.1 Gebäude- und Wohnungskennzahlen im regionalen Vergleich

| Gebiet                       | Kennzahlen für Gebäude und Wohnungen |  |   |
|------------------------------|--------------------------------------|--|---|
|                              | Eigentümerquote<br>(Wohnungen)       | Durchschnittliche<br>Wohnungsgröße in m² | Durchschnittliche Anzahl<br>der Wohnungen je<br>Wohngebäude |
|                              | %                                    | m²                                       | Anzahl  |
| Gönnersdorf                  | .                                    | .  | 1   |
| Hallschlag                   | .                                    | .  | 1   |
| Jünkerath                    | 62                                   | .  | 1   |
| Kerschenbach                 | .                                    | .  | 1   |
| Lissendorf                   | 67                                   | 99                                       | 1   |
| Ormont                       | .                                    | .  | 1   |
| Reuth                        | .                                    | .  | 2   |
| Scheid                       | 88                                   | .  | 1   |
| Schüller                     | .                                    | .  | 1   |
| Stadtkyll                    | .                                    | .  | 1   |
| Steffeln                     | .                                    | .  | 1   |
| <b>Landkreis Vulkaneifel</b> | 68,6                                 | .  | 1,4   |
| <b>Rheinland-Pfalz</b>       | 57,1                                 | 104,2                                    | 1,7   |
| <b>Deutschland</b>           | 45,9                                 | 91,4                                     | 2,1   |

Die Kennzahlen wurden durch Division von Originalergebnissen vor Geheimhaltung errechnet. Kennzahlwerte, die Rückschlüsse auf diese Originalergebnisse ermöglichen würden, wurden gesperrt.

Weitere Informationen zur jeweiligen Berechnung sind dem Bereich der Definitionen zu entnehmen.

## 3.2 Weitere Wohnungskennzahlen im regionalen Vergleich

| Gebiet                             | Kennzahlen für Wohnungen                  |                             |   |
|------------------------------------|---|-----------------------------|---|
|                                    | Anteil des selbst genutzten Wohneigentums | Leerstandsquote (Wohnungen) | Anteil des zu Wohnzwecken vermieteten Wohneigentums (auch mietfrei) |
|                                    | %   | %                           | %   |
| <b>Verbandsgemeinde Daun</b>       | 63  | 4                           | 33  |
| Betteldorf                         | .   | .                           | .   |
| Bleckhausen                        | .   | .                           | .   |
| Brockscheid                        | .   | .                           | .   |
| Darscheid                          | .   | .                           | .   |
| Daun, Stadt                        | 49  | 3                           | 48  |
| Demerath                           | .   | 6                           | 17  |
| Deudesfeld                         | .   | .                           | 20  |
| Dockweiler                         | .   | .                           | .   |
| Dreis-Brück                        | .   | 5                           | 21  |
| Ellscheid                          | .   | .                           | .   |
| Gefell                             | .   | -                           | .   |
| Gillenfeld                         | 63  | 5                           | 32  |
| Hinterweiler                       | .   | .                           | .   |
| Hörscheid                          | .   | .                           | .   |
| Immerath                           | .   | 5                           | .   |
| Kirchweiler                        | .   | 6                           | .   |
| Kradenbach                         | .   | .                           | .   |
| Mehren                             | 59  | 5                           | 36  |
| Meisburg                           | .   | .                           | .   |
| Mückeln                            | .   | .                           | 24  |
| Nerdlen                            | .   | 4                           | .   |
| Niederstadtfeld                    | 76  | .                           | .   |
| <b>Oberstadtfeld</b>               | .   | .                           | .   |
| Sarmersbach                        | .   | .                           | .   |
| Saxler                             | 69  | .                           | .   |
| Schalkenmehren                     | .   | .                           | .   |
| Schutz                             | .   | .                           | .   |
| Schönbach                          | .   | .                           | .   |
| Steineberg                         | 79  | .                           | .   |
| Steiningen                         | 69  | .                           | .   |
| Strohn                             | .   | .                           | .   |
| Strotzbüsch                        | 69  | .                           | .   |
| Udler                              | .   | .                           | .   |
| Utzerath                           | .   | .                           | 13  |
| Wallenborn                         | .   | 7                           | .   |
| Weidenbach                         | .   | .                           | .   |
| Winkel (Eifel)                     | .   | .                           | .   |
| Üdersdorf                          | 71  | 4                           | 25  |
| <b>Verbandsgemeinde Gerolstein</b> | 64  | 5                           | 31  |
| Berlingen                          | .   | .                           | .   |
| Birresborn                         | .   | 7                           | .   |
| Densborn                           | .   | .                           | .   |
| Duppach                            | .   | 9                           | .   |
| Gerolstein, Stadt                  | 57  | 5                           | 39  |
| Hohenfels-Essingen                 | .   | 4                           | .   |
| Kalenborn-Scheuern                 | .   | .                           | .   |
| Kopp                               | .   | .                           | .   |
| Mürtenbach                         | 68  | .                           | .   |
| Neroth                             | 75  | .                           | .   |
| Pelm                               | 67  | .                           | .   |



## Noch: 3.2 Weitere Wohnungskennzahlen im regionalen Vergleich

| Gebiet                      | Kennzahlen für Wohnungen                  |                             |   |
|-----------------------------|---|-----------------------------|---|
|                             | Anteil des selbst genutzten Wohneigentums | Leerstandsquote (Wohnungen) | Anteil des zu Wohnzwecken vermieteten Wohneigentums (auch mietfrei) |
|                             | %   | %                           | %   |
| Rockeskyll                  | .   | .                           | .   |
| Salm                        | .   | .                           | .   |
| Verbandsgemeinde Hillesheim | 67  | 4                           | 29  |
| Basberg                     | .   | .                           | .   |
| Berndorf                    | 75  | .                           | .   |
| Dohm-Lammersdorf            | .   | .                           | .   |
| Hillesheim, Stadt           | 55  | .                           | 42  |
| Kerpen (Eifel)              | .   | 7                           | .   |
| Nohn                        | .   | .                           | .   |
| Oberbettingen               | .   | 1                           | .   |
| Oberehe-Stroheich           | 82  | .                           | 15  |
| Walsdorf                    | .   | 6                           | .   |
| Wiesbaum                    | .   | .                           | .   |
| Üxheim                      | 74  | .                           | .   |
| Verbandsgemeinde Kelberg    | 71  | 5                           | 24  |
| Arbach                      | .   | .                           | .   |
| Beinhausen                  | .   | -                           | .   |
| Bereborn                    | .   | .                           | .   |
| Berenbach                   | .   | .                           | .   |
| Bodenbach                   | .   | 3                           | .   |
| Bongard                     | 71  | .                           | .   |
| Borler                      | .   | .                           | .   |
| Boxberg                     | .   | .                           | 25  |
| Brücktal                    | .   | .                           | .   |
| Drees                       | .   | .                           | .   |
| Gelenberg                   | .   | .                           | .   |
| Gunderath                   | .   | .                           | .   |
| Horperath                   | .   | .                           | .   |
| Höchstberg                  | .   | .                           | .   |
| Hörschhausen                | .   | .                           | .   |
| Kaperich                    | .   | .                           | .   |
| Katzwinkel                  | .   | .                           | 13  |
| Kelberg                     | 61  | .                           | .   |
| Kirsbach                    | .   | -                           | .   |
| Kolverath                   | .   | .                           | .   |
| Kötterichen                 | .   | .                           | 23  |
| Lirstal                     | .   | .                           | .   |
| Mannebach                   | .   | .                           | .   |
| Mosbruch                    | .   | .                           | .   |
| Neichen                     | .   | .                           | .   |
| Nitz                        | .   | .                           | .   |
| Oberelz                     | .   | .                           | .   |
| Reimerath                   | .   | .                           | .   |
| Retterath                   | 74  | .                           | 21  |
| Sassen                      | .   | .                           | .   |
| Uersfeld                    | .   | .                           | .   |
| Ueß                         | .   | -                           | .   |
| Welcherath                  | .   | .                           | .   |
| Verbandsgemeinde Obere Kyll | 67  | 7                           | 26  |
| Birgel                      | .   | 7                           | .   |
| Esch                        | .   | .                           | .   |

## Noch: 3.2 Weitere Wohnungskennzahlen im regionalen Vergleich

| Gebiet                       | Kennzahlen für Wohnungen                  |                             |   |
|------------------------------|---|-----------------------------|---|
|                              | Anteil des selbst genutzten Wohneigentums | Leerstandsquote (Wohnungen) | Anteil des zu Wohnzwecken vermieteten Wohneigentums (auch mietfrei) |
|                              | %   | %                           | %   |
| Feusdorf                     | .   | .                           | .   |
| Gönnersdorf                  | .   | .                           | .   |
| Hallschlag                   | .   | .                           | .   |
| Jünkerath                    | .   | .                           | 35  |
| Kerschenbach                 | 78  | .                           | .   |
| Lissendorf                   | .   | .                           | .   |
| Ormont                       | .   | 4                           | .   |
| Reuth                        | .   | 4                           | .   |
| Scheid                       | .   | .                           | 12  |
| Schüller                     | .   | .                           | .   |
| Stadtkyll                    | .   | .                           | .   |
| Steffeln                     | .   | .                           | .   |
| <b>Landkreis Vulkaneifel</b> | 65,3                                      | 4,9                         | 29,8  |
| <b>Rheinland-Pfalz</b>       | 54,7                                      | 4,3                         | 41  |
| <b>Deutschland</b>           | 43,9                                      | 4,4                         | 51,7  |

Die Kennzahlen wurden durch Division von Originalergebnissen vor Geheimhaltung errechnet. Kennzahlwerte, die Rückschlüsse auf diese Originalergebnisse ermöglichen würden, wurden gesperrt.

Weitere Informationen zur jeweiligen Berechnung sind dem Bereich der Definitionen zu entnehmen.

#### 4.1 Haushalte nach Typ des privaten Haushalts (nach Familien) und Art der Wohnungsnutzung, Fläche der Wohnung und Zahl der Räume

|  | Insgesamt | Typ des privaten Haushalts (nach Familien) |                     |                     |                              |  |
|--|-----------|--|---------------------|---------------------|------------------------------|--|
|  |           | Einpersonenhaushalte<br>(Singlehaushalte)  | Paare ohne Kind(er) | Paare mit Kind(ern) | Alleinerziehende Elternteile | Mehrpersonenhaushalte ohne Kernfamilie |
|  | Anzahl    | Anzahl                                     | Anzahl              | Anzahl              | Anzahl                       | Anzahl                                 |
| <b>Insgesamt</b>                           |           |  |                     |                     |                              |  |
| Insgesamt                                  | 250       | 55   | 81                  | 89                  | 19                           | 6                                      |
| <b>Art der Wohnungsnutzung</b>             |           |  |                     |                     |                              |  |
| Von Eigentümer/-in bewohnt                 | 204       | 43   | 62                  | 83                  | 13                           | 3                                      |
| Zu Wohnzwecken vermietet (auch mietfrei)   | (43)      | 12   | (16)                | 6                   | 6                            | 3                                      |
| <b>Fläche der Wohnung in m<sup>2</sup></b> |           |  |                     |                     |                              |  |
| Unter 40                                   | -         | -  | -                   | -                   | -                            | -                                      |
| 40 - 59                                    | 9         | 3  | 3                   | -                   | 3                            | -                                      |
| 60 - 79                                    | (31)      | 12   | (13)                | 6                   | -                            | -                                      |
| 80 - 99                                    | 38        | 17   | 15                  | -                   | 3                            | 3                                      |
| 100 - 119                                  | 35        | 3  | 12                  | 14                  | 3                            | 3                                      |
| 120 - 139                                  | (39)      | 10   | (6)                 | 16                  | 7                            | -                                      |
| 140 - 159                                  | (64)      | 10   | 16                  | (35)                | 3                            | -                                      |
| 160 - 179                                  | (6)       | -  | -                   | (6)                 | -                            | -                                      |
| 180 - 199                                  | 3         | -  | 3                   | -                   | -                            | -                                      |
| 200 und mehr                               | (25)      | -  | (13)                | 12                  | -                            | -                                      |
| <b>Zahl der Räume</b>                      |           |  |                     |                     |                              |  |
| 1 Raum                                     | -         | -  | -                   | -                   | -                            | -                                      |
| 2 Räume                                    | 3         | 3  | -                   | -                   | -                            | -                                      |
| 3 Räume                                    | (18)      | 6  | 6                   | 3                   | 3                            | -                                      |
| 4 Räume                                    | 33        | 17   | 13                  | -                   | 3                            | -                                      |
| 5 Räume                                    | (40)      | 9  | (21)                | 7                   | -                            | 3                                      |
| 6 Räume                                    | 47        | 6  | (12)                | 20                  | 6                            | 3                                      |
| 7 und mehr Räume                           | 109       | 14   | 29                  | 59                  | 7                            | -                                      |

Nicht ausgewiesen werden unter „Art der Wohnungsnutzung“ Haushalte in Wohnungen, die als Ferien- und Freizeitwohnungen genutzt werden. Bei der Untergliederung nach den anderen Wohnungsmerkmalen sind diese allerdings enthalten.

Bei den ausgewiesenen Haushaltszahlen sind Haushalte in Diplomatenwohnungen/Wohnungen ausländischer Streitkräfte nur in der "Insgesamt-Zeile" berücksichtigt.

#### 4.2 Haushalte nach Größe des privaten Haushalts und Art der Wohnungsnutzung, Fläche der Wohnung und Zahl der Räume

|  | Insgesamt | Größe des privaten Haushalts |            |            |            |            |                     |
|--|-----------|------------------------------|------------|------------|------------|------------|---------------------|
|  |           | 1 Person                     | 2 Personen | 3 Personen | 4 Personen | 5 Personen | 6 und mehr Personen |
|  | Anzahl    | Anzahl                       | Anzahl     | Anzahl     | Anzahl     | Anzahl     | Anzahl              |
| <b>Insgesamt</b>                         |           |                              |            |            |            |            |                     |
| Insgesamt                                | 250       | 55                           | (94)       | 46         | (33)       | (19)       | 3                   |
| <b>Art der Wohnungsnutzung</b>           |           |                              |            |            |            |            |                     |
| Von Eigentümer/-in bewohnt               | 204       | 43                           | 66         | 40         | (33)       | (19)       | 3                   |
| Zu Wohnzwecken vermietet (auch mietfrei) | (43)      | 12                           | (25)       | 6          | -          | -          | -                   |
| <b>Fläche der Wohnung in m²</b>          |           |                              |            |            |            |            |                     |
| Unter 40                                 | -         | -                            | -          | -          | -          | -          | -                   |
| 40 - 59                                  | 9         | 3                            | 3          | 3          | -          | -          | -                   |
| 60 - 79                                  | (31)      | 12                           | (13)       | 3          | 3          | -          | -                   |
| 80 - 99                                  | 38        | 17                           | 21         | -          | -          | -          | -                   |
| 100 - 119                                | 35        | 3                            | 15         | 6          | 8          | 3          | -                   |
| 120 - 139                                | (39)      | 10                           | (10)       | 16         | 3          | -          | -                   |
| 140 - 159                                | (64)      | 10                           | 16         | 15         | 13         | 10         | -                   |
| 160 - 179                                | (6)       | -                            | -          | 3          | 3          | -          | -                   |
| 180 - 199                                | 3         | -                            | 3          | -          | -          | -          | -                   |
| 200 und mehr                             | (25)      | -                            | 13         | -          | 3          | 6          | 3                   |
| <b>Zahl der Räume</b>                    |           |                              |            |            |            |            |                     |
| 1 Raum                                   | -         | -                            | -          | -          | -          | -          | -                   |
| 2 Räume                                  | 3         | 3                            | -          | -          | -          | -          | -                   |
| 3 Räume                                  | (18)      | 6                            | 6          | 6          | -          | -          | -                   |
| 4 Räume                                  | 33        | 17                           | 16         | -          | -          | -          | -                   |
| 5 Räume                                  | (40)      | 9                            | (24)       | 3          | 4          | -          | -                   |
| 6 Räume                                  | 47        | 6                            | (12)       | 12         | (17)       | -          | -                   |
| 7 und mehr Räume                         | 109       | 14                           | 36         | 25         | (12)       | (19)       | 3                   |

Nicht ausgewiesen werden unter „Art der Wohnungsnutzung“ Haushalte in Wohnungen, die als Ferien- und Freizeitwohnungen genutzt werden. Bei der Untergliederung nach den anderen Wohnungsmerkmalen sind diese allerdings enthalten.

Bei den ausgewiesenen Haushaltszahlen sind Haushalte in Diplomatenwohnungen/Wohnungen ausländischer Streitkräfte nur in der "Insgesamt-Zeile" berücksichtigt.

## 4.3 Haushalte nach Seniorenstatus des privaten Haushalts und Art der Wohnungsnutzung, Fläche der Wohnung und Zahl der Räume

|  | Insgesamt | Seniorenstatus eines privaten Haushalts      |  |                                |
|--|-----------|--|--|--------------------------------|
|  |           | Haushalte mit ausschließlich Senioren/-innen | Haushalte mit Senioren/-innen und Jüngeren | Haushalte ohne Senioren/-innen |
|  | Anzahl    | Anzahl                                       | Anzahl                                     | Anzahl                         |
| <b>Insgesamt</b>                         |           |  |  |                                |
| Insgesamt                                | 250       | (77)   | 25   | 148                            |
| <b>Art der Wohnungsnutzung</b>           |           |  |  |                                |
| Von Eigentümer/-in bewohnt               | 204       | 58   | 22   | (124)                          |
| Zu Wohnzwecken vermietet (auch mietfrei) | (43)      | 16   | 3  | 24                             |
| <b>Fläche der Wohnung in m²</b>          |           |  |  |                                |
| Unter 40                                 | -         | -  | -  | -                              |
| 40 - 59                                  | 9         | 6  | 3  | -                              |
| 60 - 79                                  | (31)      | 10   | 3  | (18)                           |
| 80 - 99                                  | 38        | 19   | 3  | 16                             |
| 100 - 119                                | 35        | 11   | 6  | 18                             |
| 120 - 139                                | (39)      | 9  | 7  | (23)                           |
| 140 - 159                                | (64)      | 13   | 3  | (48)                           |
| 160 - 179                                | (6)       | -  | -  | (6)                            |
| 180 - 199                                | 3         | 3  | -  | -                              |
| 200 und mehr                             | (25)      | 6  | -  | (19)                           |
| <b>Zahl der Räume</b>                    |           |  |  |                                |
| 1 Raum                                   | -         | -  | -  | -                              |
| 2 Räume                                  | 3         | 3  | -  | -                              |
| 3 Räume                                  | (18)      | 9  | 3  | 6                              |
| 4 Räume                                  | 33        | 14   | -  | 19                             |
| 5 Räume                                  | (40)      | 16   | 6  | 18                             |
| 6 Räume                                  | 47        | 9  | 3  | 35                             |
| 7 und mehr Räume                         | 109       | 26   | 13   | 70                             |

Nicht ausgewiesen werden unter „Art der Wohnungsnutzung“ Haushalte in Wohnungen, die als Ferien- und Freizeitwohnungen genutzt werden. Bei der Untergliederung nach den anderen Wohnungsmerkmalen sind diese allerdings enthalten.

Bei den ausgewiesenen Haushaltszahlen sind Haushalte in Diplomatenwohnungen/Wohnungen ausländischer Streitkräfte nur in der "Insgesamt-Zeile" berücksichtigt.

## Definitionen

### Verwendete Symbolik

| Symbol   | Erläuterung  |
|--|--|
| –  | Nichts vorhanden <sup>1)</sup>   |
| 0  | Weniger als die Hälfte von 1 in der letzten besetzten Stelle, jedoch mehr als nichts                                 |
| ( )  | Aussagewert eingeschränkt, da der Zahlenwert durch das Geheimhaltungsverfahren relativ stark verändert wurde         |
| .  | Keine Angabe, da der Zahlenwert geheim zu halten ist oder durch das Geheimhaltungsverfahren zu stark verändert wurde |
| Abweichungen in den Summen durch Runden der Zahlen |  |

| Merkmal   | Definition   |
|---|--|
| Anteil der zu Wohnzwecken vermieteten Wohnungen (auch mietfrei) | Der Anteil der zu Wohnzwecken vermieteten Wohnungen (auch mietfrei) stellt den Anteil der zu Wohnzwecken vermieteten (oder mietfrei überlassenen) Wohnungen an allen bewohnten und leer stehenden Wohnungen dar. Nicht berücksichtigt sind: Ferien- und Freizeitwohnungen, Diplomatenwohnungen/ Wohnungen ausländischer Streitkräfte sowie gewerblich genutzte Wohnungen. Die Berechnung erfolgt für Wohnungen in Wohngebäuden (ohne Wohnheime).   |
| Anteil des selbstgenutzten Wohneigentums                        | Der Anteil des selbstgenutzten Wohneigentums stellt den Anteil der von Eigentümerinnen/ Eigentümern bewohnten Wohnungen an allen bewohnten und leer stehenden Wohnungen dar. Nicht berücksichtigt sind: Ferien- und Freizeitwohnungen, Diplomatenwohnungen/ Wohnungen ausländischer Streitkräfte sowie gewerblich genutzte Wohnungen. Die Berechnung erfolgt für Wohnungen in Wohngebäuden (ohne Wohnheime).   |
| Art der Wohnungsnutzung   | <p>Die Art der Wohnungsnutzung beschreibt, ob und von wem (Mieter/-in oder Eigentümer/-in) die Wohnung zum Stichtag genutzt wird.</p> <p><b>Von Eigentümer/-in bewohnt</b></p> <p>► Wenn mindestens eine/-r der Bewohner/-innen Eigentümer/-in der Wohnung ist.</p> <p><b>Zu Wohnzwecken vermietet (auch mietfrei)</b></p> <p>► Wenn keine/-r der Bewohner/-innen Eigentümer/-in der Wohnung ist, unabhängig davon, ob für die Wohnung Miete gezahlt wird oder diese mietfrei überlassen ist.</p> <p><b>Ferien- und Freizeitwohnung</b></p> <p>► Wohnung, in der Personen lediglich ihre Freizeit verbringen (z. B. am Wochenende, während des Urlaubs, der Ferien usw.). Sie kann von einem privaten Eigentümer/ einer privaten Eigentümerin selbst genutzt oder dauerhaft an eine dritte Person zur Freizeitnutzung vermietet (oder kostenlos überlassen) werden. Ferienwohnungen, die ständig gewerblich-hotelmäßig genutzt werden, gehören nicht dazu.</p> <p><b>Leer stehend</b></p> <p>► Wenn die Wohnung am Stichtag 9. Mai 2011 weder zu Wohnzwecken vermietet (auch mietfrei) ist, noch von dem Eigentümer/ der Eigentümerin selbst genutzt wird und auch keine Ferien- und Freizeitwohnung ist. Wenn die Wohnung wegen Umbau/ Modernisierung – bei Weiterbestehen des Mietverhältnisses – vorübergehend nicht genutzt werden kann, gilt diese Wohnung nicht als leer stehend.</p> <p><b>Diplomaten-/ Streitkräftewohnung</b></p> <p>► Eine Diplomatenwohnung/ Wohnung ausländischer Streitkräfte liegt immer dann vor, wenn mindestens einer der Bewohner oder eine der Bewohnerinnen einer ausländischen diplomatischen Vertretung, den ausländischen Streitkräften o. Ä. angehört, unabhängig davon, ob es sich dabei um Eigentümer/-innen oder Mieter/-innen handelt.</p> |

1) Dies kann ggf. durch das angewendete Geheimhaltungsverfahren bedingt sein.

| Merkmal                 | Definition  |
|-------------------------|---|
| Art des Gebäudes        | <p>Das Merkmal gibt die Art des Gebäudes an. Es wird unter anderem unterschieden zwischen Gebäuden, die überwiegend Wohnraum enthalten und Gebäuden, die überwiegend zu Geschäftszwecken genutzt werden.</p> <p><b>Gebäude mit Wohnraum</b></p> <p>► Für längere Dauer errichtete Bauwerke, die entweder vollständig oder teilweise für die Wohnversorgung von Haushalten bestimmt sind. Hierzu zählen auch administrative oder gewerblich genutzte Gebäude, wenn in ihnen mindestens eine zu Wohnzwecken genutzte Wohnung vorhanden ist. Gebäude mit Wohnraum gliedern sich in Wohngebäude und sonstige Gebäude mit Wohnraum.</p> <p><b>Wohngebäude</b></p> <p>► Gebäude, die mindestens zur Hälfte der Gesamtnutzfläche zu Wohnzwecken genutzt werden. Zu den Wohngebäuden gehören auch die Wohnheime (mit eigener Haushaltsführung der Bewohner/-innen).</p> <p><b>Wohngebäude (ohne Wohnheime)</b></p> <p>► Gebäude, die mindestens zur Hälfte der Gesamtnutzfläche zu Wohnzwecken genutzt werden (hier: ohne Wohnheime).</p> <p><b>Wohnheime (mit eigener Haushaltsführung der Bewohner/-innen)</b></p> <p>► Wohnheime sind Wohngebäude, die primär den Wohnbedürfnissen bestimmter Bevölkerungskreise dienen. Wohnheime besitzen Gemeinschaftsräume. Die Bewohner/-innen von Wohnheimen führen einen eigenen Haushalt.</p> <p><b>Sonstige Gebäude mit Wohnraum</b></p> <p>► Gebäude, in denen weniger als die Hälfte der Gesamtnutzfläche für Wohnzwecke genutzt wird, z. B. weil sich im Gebäude überwiegend Läden oder Büros befinden.</p> <p><b>Bewohnte Unterkünfte</b></p> <p>► Bewohnte Unterkünfte sind behelfsmäßige Bauten. Hierzu zählen z. B. Wohnbaracken, Bauwagen, Wohnwagen (z. B. auf Campingplätzen), Gartenlauben, Schrebergartenhütten, Jagdhütten, Weinberghütten, Almhütten, fest verankerte Wohnschiffe und Wohncontainer, sofern diese dauerhaft bewohnt werden.</p> |
| Auskunftspflichtige     | <p>Im Rahmen der Gebäude- und Wohnungszählung waren alle Eigentümer/-innen, Verwalter/-innen sowie sonstigen Verfügungs- und Nutzungsberechtigten der Gebäude und Wohnungen auskunftspflichtig.</p>   |
| Ausstattung der Wohnung | <p>Das Merkmal bezeichnet die Ausstattung in der Wohnung hinsichtlich Badewanne oder Dusche und WC. Ein WC ist eine Toilette mit Wasserspülung. Mit Badewanne/ Dusche sind eine fest eingebaute Badewanne oder eine fest eingebaute Dusche gemeint; diese verfügen über feste Wasserzu- und -abflussrohre.</p> <p>Es wird unterschieden zwischen:</p> <p><b>Badewanne/ Dusche und WC vorhanden</b><br/> <b>Badewanne/ Dusche und WC nicht vorhanden</b><br/> <b>Badewanne/ Dusche vorhanden, WC nicht vorhanden</b><br/> <b>Badewanne/ Dusche nicht vorhanden, WC vorhanden</b></p>   |
| Baujahr                 | <p>Mit Baujahr ist das Jahr der Bezugsfertigstellung des Gebäudes gemeint. Bei komplett zerstörten und wieder aufgebauten Gebäuden gilt das Jahr des Wiederaufbaus als Baujahr.</p> <p>Es werden folgende Klasseneinteilungen verwendet:</p> <p><b>Jahrzwanzigste</b></p> <ul style="list-style-type: none"> <li>– Vor 1950</li> <li>– 1950 – 1969</li> <li>– 1970 – 1989</li> <li>– 1990 und später</li> </ul> <p><b>Mikrozensusklassen:</b></p> <ul style="list-style-type: none"> <li>– Vor 1919</li> <li>– 1919 – 1948</li> <li>– 1949 – 1978</li> <li>– 1979 – 1986</li> <li>– 1987 – 1990</li> <li>– 1991 – 1995</li> <li>– 1996 – 2000</li> <li>– 2001 – 2004</li> <li>– 2005 – 2008</li> <li>– 2009 und später</li> </ul>   |

| Merkmal   | Definition   |
|---|--|
| Durchschnittliche Anzahl der Wohnungen je Wohngebäude | Die durchschnittliche Anzahl der Wohnungen je Wohngebäude ist das Verhältnis zwischen der Gesamtzahl der Wohnungen und der Gesamtzahl der Wohngebäude (ohne Wohnheime). Die Berechnung erfolgt für Wohnungen in Wohngebäuden (ohne Wohnheime).   |
| Durchschnittliche Wohnungsgröße in m <sup>2</sup>     | Die durchschnittliche Wohnungsgröße in m <sup>2</sup> ist das Verhältnis zwischen der Gesamtfläche in m <sup>2</sup> und der Gesamtzahl der Wohnungen. Nicht berücksichtigt sind: Diplomatenwohnungen/ Wohnungen ausländischer Streitkräfte sowie gewerblich genutzte Wohnungen. Die Berechnung erfolgt für Wohnungen in Wohngebäuden (ohne Wohnheime).  |
| Eigentümerquote                                       | Die Eigentümerquote stellt den Anteil der von Eigentümerinnen/ Eigentümern bewohnten Wohnungen an allen bewohnten Wohnungen dar. Nicht berücksichtigt sind: Leer stehende Wohnungen, Ferien- und Freizeitwohnungen, Diplomatenwohnungen/ Wohnungen ausländischer Streitkräfte sowie gewerblich genutzte Wohnungen. Die Berechnung erfolgt für Wohnungen in Wohngebäuden (ohne Wohnheime).  |
| Eigentumsform des Gebäudes                            | <p>Das Merkmal bildet ab, wem das Eigentum an dem Gebäude (nicht der einzelnen Wohnung) rechtlich zusteht. Dies können Privatpersonen oder juristische Personen sein.</p> <p><b>Gemeinschaft von Wohnungseigentümern/ -innen</b></p> <p>► Gilt für Gebäude mit Eigentumswohnungen, in denen den Eigentümern/-innen Sondereigentum an einer Wohnung in Verbindung mit dem Miteigentumsanteil am gemeinschaftlichen Eigentum zusteht.</p> <p><b>Privatperson/-en</b></p> <p>► Alle natürlichen Personen. Dies können Einzelpersonen, Paare oder sonstige Gruppen von Personen sein, z. B. Erbengemeinschaften.</p> <p><b>Wohnungsgenossenschaft</b></p> <p>► Alle Wohnungsunternehmen, die die Rechtsform einer Genossenschaft haben.</p> <p><b>Kommune oder Kommunales Wohnungsunternehmen</b></p> <p>► Unternehmen oder Einrichtung, bei denen die Kommune mit mehr als 50 % Nennkapital oder Stimmrecht beteiligt ist.</p> <p><b>Privatwirtschaftliches Wohnungsunternehmen</b></p> <p>► Alle privatrechtlichen Wohnungsunternehmen ohne Genossenschaften.</p> <p><b>Anderes privatwirtschaftliches Unternehmen</b></p> <p>► Alle privatrechtlichen Unternehmen, in deren Eigentum sich Wohnungen befinden, deren primärer Erwerbszweck aber nicht die Wohnungsvermietung ist (z. B. Banken, Versicherungen, Fonds).</p> <p><b>Bund oder Land</b></p> <p>► Unternehmen oder Einrichtung, bei denen der Bund oder das Land mit mehr als 50 % Nennkapital oder Stimmrecht beteiligt ist.</p> <p><b>Organisation ohne Erwerbszweck</b></p> <p>► z. B. Kirche</p> |
| Erhebungseinheiten                                    | Bei der Gebäude- und Wohnungszählung wurden alle Gebäude mit Wohnraum, bewohnte Unterkünfte und Wohnungen erhoben.   |
| Fläche der Wohnung in m <sup>2</sup>                  | <p>Grundfläche der gesamten Wohnung in m<sup>2</sup>. Zur Wohnung zählen auch außerhalb des eigentlichen Wohnungsabschlusses liegende Räume (z. B. Mansarden) sowie zu Wohnzwecken ausgebauter Keller- und Bodenräume.</p> <p>Zur Ermittlung der Wohnfläche sind anzurechnen:</p> <ul style="list-style-type: none"> <li>– voll: die Grundflächen von Räumen/ Raumteilen mit einer lichten Höhe von mindestens 2 Metern;</li> <li>– zur Hälfte: die Grundflächen von Räumen/ Raumteilen mit einer lichten Höhe von mindestens 1 Meter, aber weniger als 2 Metern; unbeheizbare Wintergärten, Schwimmbäder und ähnliche nach allen Seiten geschlossene Räume;</li> <li>– in der Regel zu einem Viertel, höchstens jedoch zur Hälfte: die Flächen von Balkonen, Loggien, Dachgärten, Terrassen.</li> </ul> <p>Die Fläche wird in 20 m<sup>2</sup>-Intervallen angegeben.</p>   |



| Merkmal                      | Definition   |
|------------------------------|--|
| Gebäudetyp                   | <p>Das Merkmal gibt die Bauart des Gebäudes an.</p> <p><b>Freistehendes Haus</b></p> <p>► Freistehendes Gebäude, unabhängig davon, ob es sich um ein Ein- oder Mehrfamilienhaus handelt.</p> <p><b>Doppelhaushälfte</b></p> <p>► Gebäude, das mit genau einem anderen Gebäude aneinander gebaut ist, unabhängig davon, ob es sich dabei um Ein- oder Mehrfamilienhäuser handelt.</p> <p><b>Gereihtes Haus</b></p> <p>► Gebäude, das mit mindestens zwei anderen Gebäuden aneinander gebaut ist, unabhängig davon, ob es sich dabei um Ein- oder Mehrfamilienhäuser handelt. Die Gebäude müssen nicht baugleich sein, sie können auch seitlich oder in der Höhe versetzt sein. Reiheneckhäuser zählen auch hierzu.</p> <p><b>Anderer Gebäudetyp</b></p> <p>► Alle Arten von Gebäuden, die nicht freistehendes Haus, Doppel- oder Reihnhaus sind sowie alle Arten von bewohnten Unterkünften.</p>  |
| Größe des privaten Haushalts | <p>Dieses Merkmal gibt die Anzahl der in einem privaten Haushalt lebenden Personen an.</p> <p><b>1 Person</b></p> <p><b>2 Personen</b></p> <p><b>3 Personen</b></p> <p><b>4 Personen</b></p> <p><b>5 Personen</b></p> <p><b>6 und mehr Personen</b></p>  |
| Heizungsart                  | <p>Das Merkmal bezeichnet die überwiegende Heizungsart im Gebäude.</p> <p><b>Fernheizung (Fernwärme)</b></p> <p>► Das Gebäude wird von einem zentralen Fernheizwerk aus mit Wärme versorgt (sog. Fernwärme).</p> <p><b>Etagenheizung</b></p> <p>► Unter einer Etagenheizung versteht man eine zentrale Heizanlage für sämtliche Räume einer abgeschlossenen Wohnung, wobei sich die Heizquelle meist innerhalb dieser Wohnung befindet, z. B. Gastherme.</p> <p><b>Blockheizung</b></p> <p>► Eine Blockheizung liegt vor, wenn ein Häuserblock durch ein zentrales Heizsystem beheizt wird und die Heizquelle sich in bzw. an einem der Gebäude oder in deren unmittelbarer Nähe befindet (sog. Nahwärme).</p> <p><b>Zentralheizung</b></p> <p>► Bei einer Zentralheizung werden sämtliche Wohneinheiten eines Gebäudes von einer zentralen Heizstelle, die sich innerhalb des Gebäudes (in der Regel im Keller) befindet, beheizt.</p> <p><b>Einzel-/ Mehrraumöfen (auch Nachtspeicherheizung)</b></p> <p>► Einzelöfen (z. B. Kohle- oder Nachtspeicheröfen) beheizen jeweils nur einen Raum, in dem sie stehen. In der Regel sind sie fest installiert. Ein Mehrraumofen (z. B. Kachelofen) beheizt gleichzeitig mehrere Räume (auch durch Luftkanäle).</p> <p><b>Keine Heizung im Gebäude oder in den Wohnungen</b></p> |
| Kernfamilie                  | <p>Eine Kernfamilie besteht aus zwei oder mehr Personen, die zu demselben privaten Haushalt gehören und setzt sich zusammen aus der Bezugsperson des privaten Haushalts – das heißt eine nach Alter, Familienstand und Geschlecht festgelegte zentrale Person des privaten Haushalts – und mindestens einer weiteren Person, z. B. der Partnerin/ dem Partner oder einem Kind der Bezugsperson. Dieses Familienkonzept beschränkt die Beziehungen zwischen Vorfahren und Nachfahren auf direkte Beziehungen (ersten Grades), das heißt auf Beziehungen zwischen Eltern und Kindern.</p>  |
| Kind                         | <p>Unter Kind ist ein leiblicher Sohn bzw. ein Stief- oder Adoptivsohn oder eine leibliche Tochter bzw. eine Stief- oder Adoptivtochter (ungeachtet des Alters) zu verstehen, dessen bzw. deren üblicher Aufenthaltsort sich im privaten Haushalt mindestens eines Elternteils befindet und ein Elternteil Bezugsperson und/ oder Partner/-in der Bezugsperson ist.</p>  |
| Leerstandsquote (Wohnungen)  | <p>Die Leerstandsquote (Wohnungen) stellt den Anteil der leer stehenden Wohnungen an allen bewohnten und leer stehenden Wohnungen dar. Nicht berücksichtigt sind: Ferien- und Freizeitwohnungen, Diplomatenwohnungen/ Wohnungen ausländischer Streitkräfte sowie gewerblich genutzte Wohnungen. Die Berechnung erfolgt für Wohnungen in Wohngebäuden (ohne Wohnheime).</p>   |

| Merkmal                                 | Definition   |
|---|--|
| Paar                                    | Der Begriff Paar umfasst Paare in einer Ehe, Paare in einer eingetragenen Lebenspartnerschaft und Paare in einer nichtehelichen Lebensgemeinschaft, die jeweils in einem privaten Haushalt zusammenleben. Ein Ehepaar ist ein gemäß gesetzlichem Familienstand zum Stichtag verheiratetes verschiedengeschlechtliches Paar in einem privaten Haushalt. Eine eingetragene Lebenspartnerschaft ist ein gemäß gesetzlichem Familienstand zum Stichtag rechtlich anerkanntes gleichgeschlechtliches Paar in einem privaten Haushalt. Eine nichteheliche Lebensgemeinschaft ist ein gemischtgeschlechtliches Paar in einem privaten Haushalt, das gemäß gesetzlichem Familienstand zum Stichtag nicht miteinander verheiratet war.  |
| Privater Haushalt                       | Ein privater Haushalt besteht aus mindestens einer Person. Zugrunde gelegt wird das „Konzept des gemeinsamen Wohnens“. Alle Personen, die unabhängig von ihrem Wohnstatus (Haupt-/Nebenwohnsitz) gemeinsam in einer Wohnung leben, gelten als Mitglieder desselben privaten Haushalts, sodass es einen privaten Haushalt pro belegter Wohnung gibt. Personen in Gemeinschafts- und Anstaltsunterkünften sind hier nicht enthalten, sondern nur Personen, die eine eigene Haushaltsführung aufweisen. Eine Person des privaten Haushalts wird als Bezugsperson – das heißt eine nach Alter, Familienstand und Geschlecht festgelegte zentrale Person des privaten Haushalts – bestimmt. Ausgehend von dieser Person werden der Haushaltstyp und die Stellung der weiteren Personen im privaten Haushalt bestimmt.   |
| Regionalschlüssel                       | <p>Der Regionalschlüssel kennzeichnet die hierarchische Struktur aller Verwaltungsebenen. Er wird einheitlich von den Statistischen Ämtern des Bundes und der Länder vergeben.</p> <p>Der Regionalschlüssel gliedert sich wie folgt:</p> <ul style="list-style-type: none"> <li>1. – 2. Stelle = Kennzahl des Bundeslandes</li> <li>3. Stelle = Kennzahl des Regierungsbezirks</li> <li>4. – 5. Stelle = Kennzahl des Kreises bzw. der kreisfreien Stadt</li> <li>6. – 9. Stelle = Verbandsschlüssel (in Brandenburg: Ämterschlüssel)</li> <li>10. – 12. Stelle = Gemeindekennzahl</li> </ul> <p>Der vierstellige Verbandsschlüssel weist durch die führende Ziffer auf die Art der Gemeinde hin:</p> <ul style="list-style-type: none"> <li>0 = verbandsfreie Gemeinde (in Brandenburg: amtsfreie Gemeinde),</li> <li>5 = verbandsangehörige Gemeinde (in Brandenburg: amtsangehörige Gemeinde),</li> <li>9 = gemeindefreies Gebiet.</li> </ul> <p>Die gemeindefreien Gebiete sind für den Zensus 2011 nicht relevant.</p> <p>Die Verwaltungsebene Regierungsbezirk ist nur für folgende Bundesländer verfügbar: Baden-Württemberg, Bayern, Hessen, Niedersachsen (hier: Statistische Region), Nordrhein-Westfalen und Sachsen.</p> <p>Die Verwaltungsebene Gemeindeverband ist nur für folgende Bundesländer verfügbar: Brandenburg (hier: Ämter), Mecklenburg-Vorpommern, Niedersachsen (hier: Samtgemeinde), Rheinland-Pfalz, Sachsen, Sachsen-Anhalt, Schleswig-Holstein und Thüringen.</p> |
| Seniorenstatus eines privaten Haushalts | <p>Dargelegt wird die Haushaltstruktur aller privaten Haushalte, wobei dies hier in Abhängigkeit vom Alter der in einem privaten Haushalt wohnhaften Personen erfolgt. Als Senioren/-innen gelten diejenigen Personen, welche zum Zensusstichtag 9. Mai 2011 das 65. Lebensjahr vollendet haben.</p> <p><b>Haushalte mit ausschließlich Senioren/-innen</b></p> <p><b>Haushalte mit Senioren/-innen und Jüngeren</b></p> <p><b>Haushalte ohne Senioren/-innen</b></p>  |
| Stichtagsbezogenheit der Merkmale       | Stichtag der Gebäude- und Wohnungszählung war der 9. Mai 2011. Alle Angaben beziehen sich auf diesen Zeitpunkt.  |

| Merkmal                                       | Definition   |
|---|--|
| Typ des privaten Haushalts<br>(nach Familien) | <p>Dieses Merkmal beschreibt, in welcher Konstellation die Personen eines privaten Haushalts gemeinschaftlich leben, mit Fokus auf die Existenz von Kindern im privaten Haushalt.</p> <p><b>Eiipersonenhaushalte (Singlehaushalte)</b></p> <p>► Ein Eiipersonenhaushalt bezeichnet einen privaten Haushalt mit einer allein lebenden Person.</p> <p><b>Paare ohne Kind(er)</b></p> <p><b>Paare mit Kind(ern)</b></p> <p><b>Alleinerziehende Elternteile</b></p> <p>► Eine alleinerziehende Mutter oder ein alleinerziehender Vater ist ein Elternteil ohne Partner/-in mit mindestens einem Kind innerhalb eines privaten Haushalts.</p> <p><b>Mehrpersonenhaushalte ohne Kernfamilie</b></p> <p>► Unter Mehrpersonenhaushalten ohne Kernfamilie werden alle anderen privaten Mehrpersonenhaushalte zusammengefasst, die durch die zuvor genannten Kategorien nicht abgedeckt sind, wie etwa nicht eingetragene Lebenspartnerschaften gleichgeschlechtlicher Paare, Wohngemeinschaften, Großeltern-Enkel-Haushalte ohne Elternteile etc.</p> |
| Wohnung                                       | <p>Unter einer Wohnung sind nach außen abgeschlossene, zu Wohnzwecken bestimmte, in der Regel zusammenliegende Räume zu verstehen, die die Führung eines eigenen Haushalts ermöglichen und nicht vollständig für gewerbliche Zwecke genutzt werden.</p> <p>Eine Wohnung muss nicht notwendigerweise eine Küche oder Kochnische enthalten.</p> <p>Wohnungen haben einen eigenen Eingang unmittelbar vom Freien, von einem Treppenhaus oder einem Vorraum. Zur Wohnung können aber auch außerhalb des eigentlichen Wohnungsabschlusses liegende, zu Wohnzwecken ausgebaute Keller- oder Bodenräume (z. B. Mansarden) gehören.</p>  |
| Zahl der Räume                                | <p>Die Zahl der Räume umfasst alle Wohn-, Ess- und Schlafzimmer und andere separate Räume (z. B. bewohnbare Keller- und Bodenräume) von mindestens 6 m<sup>2</sup> Größe sowie abgeschlossene Küchen, unabhängig von deren Größe. Bad, Toilette, Flur und Wirtschaftsräume werden grundsätzlich nicht mitgezählt. Ein Wohnzimmer mit einer Essecke, Schlafnische oder Kochnische ist als ein Raum zu zählen. Dementsprechend bestehen Wohnungen, in denen es keine bauliche Trennung der einzelnen Wohnbereiche gibt (z. B. sogenannte „Loftwohnungen“), aus nur einem Raum.</p> <p><b>1 Raum</b></p> <p><b>2 Räume</b></p> <p><b>3 Räume</b></p> <p><b>4 Räume</b></p> <p><b>5 Räume</b></p> <p><b>6 Räume</b></p> <p><b>7 und mehr Räume</b></p>   |

## **Herausgeber**

Statistisches Landesamt Rheinland-Pfalz  
Mainzer Straße 14-16  
56130 Bad Ems

## **Auskunftsdienst**

E-Mail: [info@statistik.rlp.de](mailto:info@statistik.rlp.de)  
Telefon: 02603 71-4444  
Telefax: 02603 71-19 4444

## **Copyright**

© Statistisches Landesamt Rheinland-Pfalz  
Bad Ems 2014

Vervielfältigung und Verbreitung mit Quellenangabe gestattet.





Rheinland-Pfalz

STATISTISCHES LANDESAMT



# zensus 2011

## **Gebäude und Wohnungen sowie Wohnverhältnisse der Haushalte**

Gemeinde  
Sarmersbach

am 9. Mai 2011

Ergebnisse des Zensus 2011



## Inhaltsverzeichnis

|   |    |
|---|----|
| Einführung .....  | 4  |
| Rechtliche Grundlagen .....   | 4  |
| Methode .....   | 4  |
| Systematik von Gebäuden und Wohnungen .....   | 5  |
| Tabellen  |    |
| 1.1 Gebäude mit Wohnraum und Wohnungen in Gebäuden mit Wohnraum<br>nach Baujahr, Gebäudetyp, Zahl der Wohnungen, Eigentumsform und Heizungsart .....        | 6  |
| 1.2 Gebäude mit Wohnraum nach Baujahr und Gebäudeart, Gebäudetyp,<br>Zahl der Wohnungen, Eigentumsform und Heizungsart .....                                | 8  |
| 1.3.1 Gebäude mit Wohnraum nach regionaler Einheit und Baujahr, Gebäudeart,<br>Gebäudetyp, Zahl der Wohnungen, Eigentumsform und Heizungsart .....          | 10 |
| 1.3.2 Gebäude mit Wohnraum nach regionaler Einheit und Baujahr, Gebäudeart,<br>Gebäudetyp, Zahl der Wohnungen, Eigentumsform und Heizungsart – in % – ..... | 12 |
| 2.1 Wohnungen in Gebäuden mit Wohnraum nach Art der Nutzung,<br>Fläche der Wohnung, Zahl der Räume und Ausstattung .....                                    | 14 |
| 2.2.1 Wohnungen in Gebäuden mit Wohnraum nach regionaler Einheit und<br>Art der Nutzung, Fläche der Wohnung, Zahl der Räume und Ausstattung .....           | 15 |
| 2.2.2 Wohnungen in Gebäuden mit Wohnraum nach regionaler Einheit und<br>Art der Nutzung, Fläche der Wohnung, Zahl der Räume und Ausstattung – in % – .....  | 16 |
| 3.1 Gebäude- und Wohnungskennzahlen im regionalen Vergleich .....   | 17 |
| 3.2 Weitere Wohnungskennzahlen im regionalen Vergleich .....  | 20 |
| 4.1 Haushalte nach Typ des privaten Haushalts (nach Familien) und Art der Wohnungs-<br>nutzung, Fläche der Wohnung und Zahl der Räume .....                 | 23 |
| 4.2 Haushalte nach Größe des privaten Haushalts und Art der Wohnungsnutzung,<br>Fläche der Wohnung und Zahl der Räume .....                                 | 24 |
| 4.3 Haushalte nach Seniorenstatus des privaten Haushalts und Art der Wohnungsnutzung,<br>Fläche der Wohnung und Zahl der Räume .....                        | 25 |
| Definitionen .....  | 26 |

## Einführung

Der Zensus 2011 ist eine Bevölkerungs-, Gebäude- und Wohnungszählung. Dabei werden – soweit möglich – bereits vorhandene Daten aus Verwaltungsregistern für statistische Zwecke genutzt. Eine Haushaltebefragung auf Stichprobenbasis, eine Vollerhebung aller an Anschriften mit Sonderbereichen lebenden Personen (Wohnheime und Gemeinschaftsunterkünfte) sowie eine postalische Befragung zu Gebäude- und Wohnungsdaten bei den Eigentümerinnen und Eigentümern oder Verwalterinnen und Verwaltern ergänzen und korrigieren die Informationen aus den Registern. Eine traditionelle Volkszählung inklusive einer Gebäude- und Wohnungszählung wurde in den alten Bundesländern letztmalig 1987, in der DDR letztmalig 1981 durchgeführt. Eine Gebäude- und Wohnungszählung fand nach der Wiedervereinigung nur in den neuen Bundesländern im Jahr 1995 statt.

Ziel des Zensus 2011 war zum einen die Ermittlung der amtlichen Einwohnerzahlen zum Stichtag 9. Mai 2011. Zum anderen wurden wichtige Strukturinformationen erhoben, welche eine umfassende Datengrundlage bieten, wie die Menschen in Deutschland leben, wohnen und arbeiten.

Die vorliegende Publikation präsentiert Ergebnisse des Zensus 2011 zu den Themen Gebäude, Wohnungen und Wohnverhältnisse von Haushalten nach Abschluss der Datenaufbereitung.

## Rechtliche Grundlagen

Die rechtlichen Grundlagen des Zensus 2011 bilden

- die Verordnung Europäische Gemeinschaft (EG) Nummer 763/2008 des Europäischen Parlaments und des Rates vom 9. Juli 2008 über Volks- und Wohnungszählungen,
- das Zensusvorbereitungsgesetz (ZensVorbG 2011),
- das Zensusgesetz 2011 (ZensG 2011),
- die Stichprobenverordnung Zensusgesetz 2011 (StichprobenV),
- sowie die jeweiligen landesrechtlichen Regelungen zur Ausführung des ZensG 2011.

Nach § 1 Abs. 1 ZensG 2011 führten die Statistischen Ämter des Bundes und der Länder eine Bevölkerungs-, Gebäude- und Wohnungszählung (Zensus) mit Stand zum 9. Mai 2011 (Berichtszeitpunkt) als Bundesstatistik durch.

Gemäß § 1 Abs. 3 ZensG 2011 dient der Zensus unter anderem der Gewinnung von Grunddaten für das Gesamtsystem der amtlichen Statistik sowie von Strukturdaten über die Bevölkerung als Datengrundlage für vielfältige politische Entscheidungen.

Die nachstehend veröffentlichten Ergebnisse wurden auf Basis folgender Erhebungen und statistischer Verfahren ermittelt:

- Daten aus der Gebäude- und Wohnungszählung (§ 6 ZensG 2011),
- Daten aus der Zusammenführung der Datensätze und Haushaltegenerierung (§ 9 Abs. 3 ZensG 2011).

## Methode

Da es in Deutschland zu Gebäude- und Wohnungsdaten keine flächendeckenden Register gibt, wurden die Angaben zu Gebäuden und Wohnungen durch eine postalische Befragung der Eigentümerinnen und Eigentümer oder Verwalterinnen und Verwalter von Gebäuden und Wohnungen sowie bewohnten Unterkünften gewonnen. Die zum Stichtag 9. Mai 2011 als Vollerhebung durchgeführte Gebäude- und Wohnungszählung liefert Informationen zu Gebäuden mit Wohnraum sowie zu den darin befindlichen Wohnungen. Zu rein gewerblich genutzten Objekten werden keine Informationen angeboten.



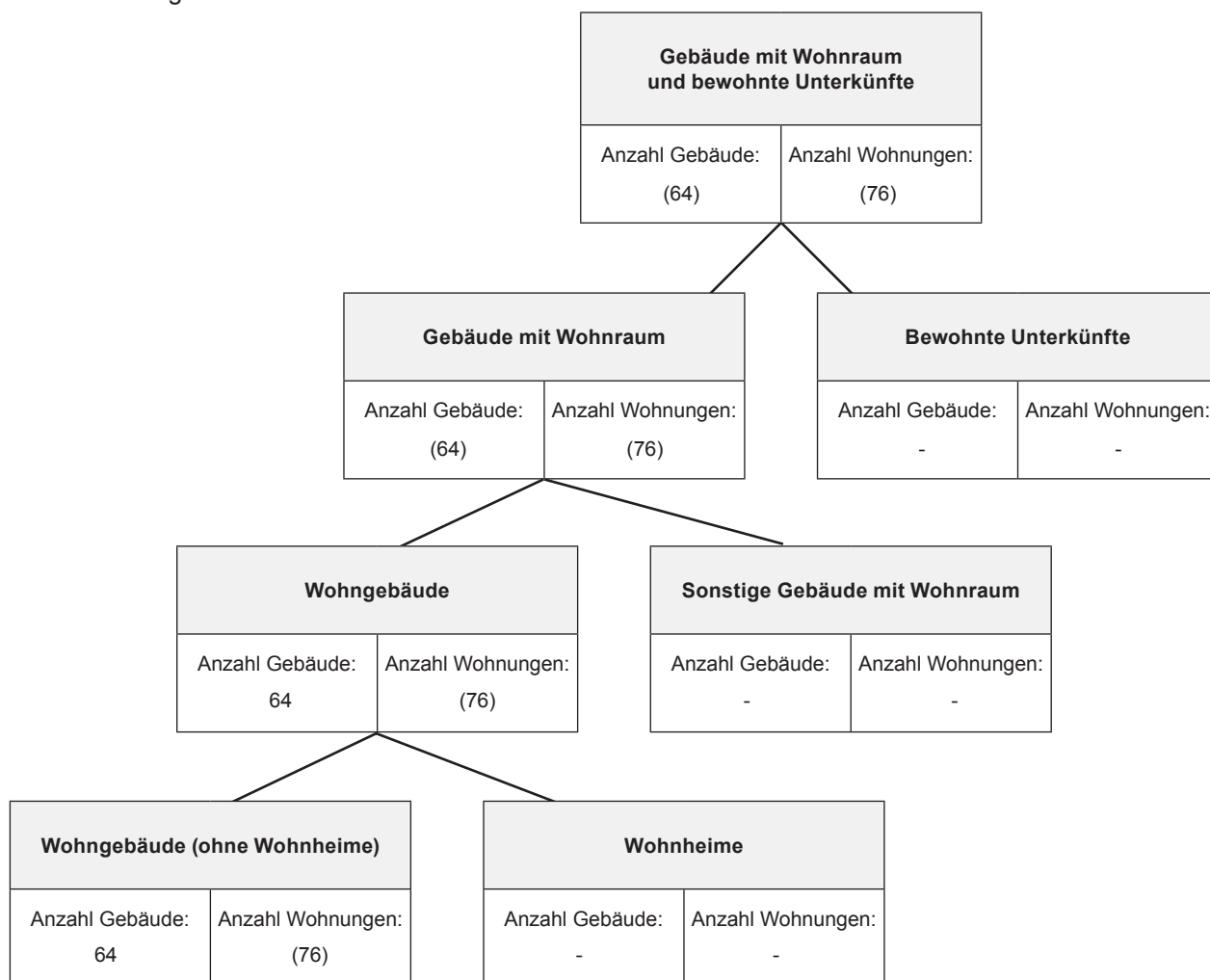
Durch das statistische Verfahren der Haushaltegenerierung stehen nicht nur die gesammelten Informationen zu Bevölkerung, Gebäuden und Wohnungen zur Verfügung, sondern zusätzlich auch Angaben zu Haushalts- und Familienstrukturen. Dabei wurden anschriftenweise Personen zu Haushalten zusammengefasst und den in der Gebäude- und Wohnungszählung erfassten Wohnungen zugeordnet. Die Haushaltegenerierung bildet daher die Wohnhaushalte an einer Anschrift ab. Die Zahl der Haushalte kann von der Zahl der bewohnten Wohnungen abweichen, da ein Haushalt beispielsweise bei Umzügen vorübergehend mehrere Wohnungen nutzen kann.

Bei allen Veröffentlichungen der amtlichen Statistik in Deutschland sind die Einzelangaben der Befragten grundsätzlich geheim zu halten (§ 16 Bundesstatistikgesetz). Bei allen Ergebnisbestandteilen aus Registerauszählungen oder Vollerhebungen des Zensus 2011 erfolgt die Geheimhaltung durch das maschinelle, datenverändernde Verfahren SAFE (Verfahren zur **s**icheren **A**nonymisierung für **E**inzeldaten). Dieses Verfahren stellt sicher, dass bereits vor Erstellung einer Ergebnistabelle kein Datensatz vorhanden ist, welcher Rückschlüsse auf Einzelfälle zulässt.

Weiterführende methodische Informationen zum Zensusmodell und zur Geheimhaltung stehen unter [www.zensus2011.de](http://www.zensus2011.de) zur Verfügung.

## Systematik von Gebäuden und Wohnungen

Im Rahmen des Zensus 2011 werden die Gebäude und Wohnungen nach der Art des Gebäudes in hierarchischen Strukturen abgebildet. Nachstehende Abbildung zeigt die Ergebnisse für die regionale Einheit dieser Veröffentlichung.



Die Ergebnisse zur Gebäude- und Wohnungszählung betrachten ausschließlich Gebäude mit Wohnraum. Bewohnte Unterkünfte bleiben daher für die Ergebnistabellen unberücksichtigt.

## 1.1 Gebäude mit Wohnraum und Wohnungen in Gebäuden mit Wohnraum nach Baujahr, Gebäudetyp, Zahl der Wohnungen, Eigentumsform und Heizungsart

|  | Gebäude mit Wohnraum |           | darunter    |           |
|--|----------------------|-----------|-------------|-----------|
|  | Gebäude              | Wohnungen | Wohngebäude |           |
|  |                      |           | Gebäude     | Wohnungen |
|  | Anzahl               | Anzahl    | Anzahl      | Anzahl    |
| <b>Insgesamt</b>                             |                      |           |             |           |
| Insgesamt                                    | (64)                 | (76)      | 64          | (76)      |
| <b>Baujahr</b>                               |                      |           |             |           |
| Vor 1919                                     | 7                    | 7         | 7           | 7         |
| 1919 - 1948                                  | 3                    | 3         | 3           | 3         |
| 1949 - 1978                                  | (18)                 | (21)      | 18          | (21)      |
| 1979 - 1986                                  | 3                    | 9         | 3           | 9         |
| 1987 - 1990                                  | 3                    | 3         | 3           | 3         |
| 1991 - 1995                                  | 14                   | 17        | 14          | 17        |
| 1996 - 2000                                  | 10                   | 10        | 10          | 10        |
| 2001 - 2004                                  | 3                    | 3         | 3           | 3         |
| 2005 - 2008                                  | -                    | -         | -           | -         |
| 2009 und später                              | 3                    | 3         | 3           | 3         |
| <b>Gebäudetyp nach Zahl der Wohnungen</b>    |                      |           |             |           |
| Freistehendes Haus Insgesamt                 | (58)                 | (70)      | (58)        | (70)      |
| mit 1 Wohnung                                | 58                   | 58        | 58          | 58        |
| mit 2 Wohnungen                              | -                    | (3)       | -           | (3)       |
| mit 3 und mehr Wohnungen                     | -                    | 9         | -           | 9         |
| Doppelhaushälfte Insgesamt                   | 3                    | 3         | 3           | 3         |
| mit 1 Wohnung                                | 3                    | 3         | 3           | 3         |
| mit 2 Wohnungen                              | -                    | -         | -           | -         |
| mit 3 und mehr Wohnungen                     | -                    | -         | -           | -         |
| Gereihtes Haus Insgesamt                     | -                    | -         | -           | -         |
| mit 1 Wohnung                                | -                    | -         | -           | -         |
| mit 2 Wohnungen                              | -                    | -         | -           | -         |
| mit 3 und mehr Wohnungen                     | -                    | -         | -           | -         |
| Anderer Gebäudetyp Insgesamt                 | 3                    | 3         | 3           | 3         |
| mit 1 Wohnung                                | 3                    | 3         | 3           | 3         |
| mit 2 Wohnungen                              | -                    | -         | -           | -         |
| mit 3 und mehr Wohnungen                     | -                    | -         | -           | -         |
| <b>Zahl der Wohnungen im Gebäude</b>         |                      |           |             |           |
| 1 Wohnung                                    | 64                   | 64        | 64          | 64        |
| 2 Wohnungen                                  | -                    | (3)       | -           | (3)       |
| 3 - 6 Wohnungen                              | -                    | 9         | -           | 9         |
| 7 - 12 Wohnungen                             | -                    | -         | -           | -         |
| 13 und mehr Wohnungen                        | -                    | -         | -           | -         |
| <b>Eigentumsform des Gebäudes</b>            |                      |           |             |           |
| Gemeinschaft von Wohnungseigentümern/-innen  | -                    | -         | -           | -         |
| Privatperson/-en                             | 64                   | (76)      | 64          | (76)      |
| Wohnungsgenossenschaft                       | -                    | -         | -           | -         |
| Kommune oder kommunales Wohnungsunternehmen  | -                    | -         | -           | -         |
| Privatwirtschaftliches Wohnungsunternehmen   | -                    | -         | -           | -         |
| Anderes privatwirtschaftliches Unternehmen   | -                    | -         | -           | -         |
| Bund oder Land                               | -                    | -         | -           | -         |
| Organisation ohne Erwerbszweck (z.B. Kirche) | -                    | -         | -           | -         |

Noch: 1.1 Gebäude mit Wohnraum und Wohnungen in Gebäuden mit Wohnraum nach Baujahr, Gebäudetyp,  
Zahl der Wohnungen, Eigentumsform und Heizungsart

|   | Gebäude mit Wohnraum |           | darunter    |           |
|---|----------------------|-----------|-------------|-----------|
|   |                      |           | Wohngebäude |           |
|   | Gebäude              | Wohnungen | Gebäude     | Wohnungen |
|   | Anzahl               | Anzahl    | Anzahl      | Anzahl    |
| <b>Heizungsart</b>                                  |                      |           |             |           |
| Fernheizung (Fernwärme)                             | -                    | -         | -           | -         |
| Etagenheizung                                       | -                    | -         | -           | -         |
| Blockheizung  | -                    | -         | -           | -         |
| Zentralheizung                                      | 58                   | 70        | 58          | 70        |
| Einzel-/Mehrraumöfen (auch<br>Nachtspeicherheizung) | 6                    | (6)       | 6           | (6)       |
| Keine Heizung im Gebäude oder in den<br>Wohnungen   | -                    | -         | -           | -         |

Bei den ausgewiesenen Wohnungszahlen sind gewerblich genutzte Wohnungen nicht, Diplomatenwohnungen/Wohnungen ausländischer Streitkräfte nur in der „Insgesamt-Zeile“ berücksichtigt.

Die ausgewiesenen Zahlen zu „Gebäudetyp nach Zahl der Wohnungen“ und „Zahl der Wohnungen im Gebäude“ können Abweichungen zwischen der Anzahl der Gebäude und der entsprechenden Zahl der Wohnungen in diesen Gebäuden aufweisen. Dies ist auf das beim Zensus 2011 eingesetzte Geheimhaltungsverfahren zurückzuführen sowie auf die in den Wohnungsauswertungen nicht berücksichtigten Diplomatenwohnungen/Wohnungen ausländischer Streitkräfte bzw. gewerblich genutzten Wohnungen.

## 1.2 Gebäude mit Wohnraum nach Baujahr und Gebäudeart, Gebäudetyp, Zahl der Wohnungen, Eigentumsform und Heizungsart

|  | Insgesamt | Baujahr (Jahrzwanzigste) |             |             |                 |
|--|-----------|--------------------------|-------------|-------------|-----------------|
|  |           | Vor 1950                 | 1950 - 1969 | 1970 - 1989 | 1990 und später |
|  | Anzahl    | Anzahl                   | Anzahl      | Anzahl      | Anzahl          |
| <b>Insgesamt</b>                             |           |                          |             |             |                 |
| Insgesamt                                    | (64)      | 13                       | (6)         | 12          | 33              |
| <b>Art des Gebäudes</b>                      |           |                          |             |             |                 |
| Gebäude mit Wohnraum                         | (64)      | 13                       | (6)         | 12          | 33              |
| Wohngebäude                                  | 64        | 13                       | (6)         | 12          | 33              |
| Wohngebäude (ohne Wohnheime)                 | 64        | 13                       | (6)         | 12          | 33              |
| Wohnheime                                    | -         | -                        | -           | -           | -               |
| Sonstige Gebäude mit Wohnraum                | -         | -                        | -           | -           | -               |
| <b>Gebäudetyp nach Zahl der Wohnungen</b>    |           |                          |             |             |                 |
| Freistehendes Haus Insgesamt                 | (58)      | 13                       | (6)         | 9           | 30              |
| mit 1 Wohnung                                | 58        | 13                       | 6           | 9           | (30)            |
| mit 2 Wohnungen                              | -         | -                        | -           | -           | -               |
| mit 3 und mehr Wohnungen                     | -         | -                        | -           | -           | -               |
| Doppelhaushälfte Insgesamt                   | 3         | -                        | -           | -           | 3               |
| mit 1 Wohnung                                | 3         | -                        | -           | -           | 3               |
| mit 2 Wohnungen                              | -         | -                        | -           | -           | -               |
| mit 3 und mehr Wohnungen                     | -         | -                        | -           | -           | -               |
| Gereihtes Haus Insgesamt                     | -         | -                        | -           | -           | -               |
| mit 1 Wohnung                                | -         | -                        | -           | -           | -               |
| mit 2 Wohnungen                              | -         | -                        | -           | -           | -               |
| mit 3 und mehr Wohnungen                     | -         | -                        | -           | -           | -               |
| Anderer Gebäudetyp Insgesamt                 | 3         | -                        | -           | 3           | -               |
| mit 1 Wohnung                                | 3         | -                        | -           | 3           | -               |
| mit 2 Wohnungen                              | -         | -                        | -           | -           | -               |
| mit 3 und mehr Wohnungen                     | -         | -                        | -           | -           | -               |
| <b>Zahl der Wohnungen im Gebäude</b>         |           |                          |             |             |                 |
| 1 Wohnung                                    | 64        | 13                       | (6)         | 12          | (33)            |
| 2 Wohnungen                                  | -         | -                        | -           | -           | -               |
| 3 - 6 Wohnungen                              | -         | -                        | -           | -           | -               |
| 7 - 12 Wohnungen                             | -         | -                        | -           | -           | -               |
| 13 und mehr Wohnungen                        | -         | -                        | -           | -           | -               |
| <b>Eigentumsform des Gebäudes</b>            |           |                          |             |             |                 |
| Gemeinschaft von Wohnungseigentümern/-innen  | -         | -                        | -           | -           | -               |
| Privatperson/-en                             | 64        | 13                       | (6)         | 12          | (33)            |
| Wohnungsgenossenschaft                       | -         | -                        | -           | -           | -               |
| Kommune oder kommunales Wohnungsunternehmen  | -         | -                        | -           | -           | -               |
| Privatwirtschaftliches Wohnungsunternehmen   | -         | -                        | -           | -           | -               |
| Anderes privatwirtschaftliches Unternehmen   | -         | -                        | -           | -           | -               |
| Bund oder Land                               | -         | -                        | -           | -           | -               |
| Organisation ohne Erwerbszweck (z.B. Kirche) | -         | -                        | -           | -           | -               |

Noch: 1.2 Gebäude mit Wohnraum nach Baujahr und Gebäudeart, Gebäudetyp, Zahl der Wohnungen,  
Eigentumsform und Heizungsart

|   | Insgesamt | Baujahr (Jahrzwanzigste) |             |             |                 |
|---|-----------|--------------------------|-------------|-------------|-----------------|
|   |           | Vor 1950                 | 1950 - 1969 | 1970 - 1989 | 1990 und später |
|   | Anzahl    | Anzahl                   | Anzahl      | Anzahl      | Anzahl          |
| <b>Heizungsart</b>                                  |           |                          |             |             |                 |
| Fernheizung (Fernwärme)                             | -         | -                        | -           | -           | -               |
| Etagenheizung                                       | -         | -                        | -           | -           | -               |
| Blockheizung  | -         | -                        | -           | -           | -               |
| Zentralheizung                                      | 58        | 10                       | 6           | 12          | 30              |
| Einzel-/Mehrraumöfen (auch<br>Nachtspeicherheizung) | 6         | 3                        | -           | -           | 3               |
| Keine Heizung im Gebäude oder in<br>den Wohnungen   | -         | -                        | -           | -           | -               |

## 1.3.1 Gebäude mit Wohnraum nach regionaler Einheit und Baujahr, Gebäudeart, Gebäudetyp, Zahl der Wohnungen, Eigentumsform und Heizungsart

|   | Gebäude     |                       |                       |                 |             |
|---|-------------|-----------------------|-----------------------|-----------------|-------------|
|   | Sarmersbach | Verbandsgemeinde Daun | Landkreis Vulkaneifel | Rheinland-Pfalz | Deutschland |
|   | Anzahl      | Anzahl                | Anzahl                | Anzahl          | Anzahl      |
| <b>Insgesamt</b>                          |             |                       |                       |                 |             |
| Insgesamt                                 | (64)        | 8 471                 | 23 720                | 1 183 475       | 18 922 618  |
| <b>Baujahr</b>                            |             |                       |                       |                 |             |
| Vor 1919                                  | 7           | 1 250                 | 3 744                 | 181 833         | 2 655 042   |
| 1919 - 1948                               | 3           | 730                   | 2 215                 | 123 453         | 2 307 543   |
| 1949 - 1978                               | (18)        | 3 374                 | 9 290                 | 462 714         | 7 188 157   |
| 1979 - 1986                               | 3           | 961                   | 2 600                 | 120 331         | 1 828 250   |
| 1987 - 1990                               | 3           | 298                   | 817                   | 47 821          | 736 588     |
| 1991 - 1995                               | 14          | 489                   | 1 365                 | 69 320          | 1 153 484   |
| 1996 - 2000                               | 10          | 668                   | 1 782                 | 79 166          | 1 434 704   |
| 2001 - 2004                               | 3           | 382                   | 982                   | 47 349          | 790 074     |
| 2005 - 2008                               | -           | (212)                 | 669                   | 36 981          | 594 658     |
| 2009 und später                           | 3           | (107)                 | 256                   | 14 507          | 234 118     |
| <b>Art des Gebäudes</b>                   |             |                       |                       |                 |             |
| Gebäude mit Wohnraum                      | (64)        | 8 471                 | 23 720                | 1 183 475       | 18 922 618  |
| Wohngebäude                               | 64          | 8 125                 | 22 800                | 1 140 000       | 18 259 360  |
| Wohngebäude (ohne Wohnheime)              | 64          | 8 125                 | 22 794                | 1 139 024       | 18 239 634  |
| Wohnheime                                 | -           | -                     | 6                     | 976             | 19 726      |
| Sonstige Gebäude mit Wohnraum             | -           | 346                   | 920                   | 43 475          | 663 258     |
| <b>Gebäudetyp nach Zahl der Wohnungen</b> |             |                       |                       |                 |             |
| Freistehendes Haus Insgesamt              | (58)        | 6 824                 | 18 981                | 813 645         | 11 670 098  |
| mit 1 Wohnung                             | 58          | 5 314                 | 14 970                | 597 607         | 7 865 099   |
| mit 2 Wohnungen                           | -           | 1 083                 | 2 930                 | 143 967         | 2 363 400   |
| mit 3 und mehr Wohnungen                  | -           | 427                   | 1 081                 | 72 071          | 1 441 599   |
| Doppelhaushälfte Insgesamt                | 3           | 603                   | 1 714                 | 131 807         | 2 767 712   |
| mit 1 Wohnung                             | 3           | 453                   | 1 270                 | 93 446          | 1 961 269   |
| mit 2 Wohnungen                           | -           | 91                    | 301                   | 21 364          | 424 662     |
| mit 3 und mehr Wohnungen                  | -           | 59                    | 143                   | 16 997          | 381 781     |
| Gereihtes Haus Insgesamt                  | -           | 606                   | 1 896                 | 187 370         | 3 714 711   |
| mit 1 Wohnung                             | -           | 458                   | 1 400                 | 119 829         | 2 093 366   |
| mit 2 Wohnungen                           | -           | (74)                  | 270                   | 22 255          | 311 332     |
| mit 3 und mehr Wohnungen                  | -           | 74                    | 226                   | 45 286          | 1 310 013   |
| Anderer Gebäudetyp Insgesamt              | 3           | 438                   | 1 129                 | 50 653          | 770 097     |
| mit 1 Wohnung                             | 3           | 334                   | 857                   | 33 076          | 419 909     |
| mit 2 Wohnungen                           | -           | 62                    | (175)                 | 7 730           | 130 258     |
| mit 3 und mehr Wohnungen                  | -           | (42)                  | 97                    | 9 847           | 219 930     |
| <b>Zahl der Wohnungen im Gebäude</b>      |             |                       |                       |                 |             |
| 1 Wohnung                                 | 64          | 6 559                 | 18 497                | 843 958         | 12 339 643  |
| 2 Wohnungen                               | -           | 1 310                 | 3 676                 | 195 316         | 3 229 652   |
| 3 - 6 Wohnungen                           | -           | 528                   | 1 418                 | 114 928         | 2 251 854   |
| 7 - 12 Wohnungen                          | -           | 48                    | 97                    | 23 254          | 882 631     |
| 13 und mehr Wohnungen                     | -           | (26)                  | (32)                  | 6 019           | 218 838     |

Noch: 1.3.1 Gebäude mit Wohnraum nach regionaler Einheit und Baujahr, Gebäudeart, Gebäudetyp, Zahl der Wohnungen, Eigentumsform und Heizungsart

|  | Gebäude     |                       |                       |                 |             |
|--|-------------|-----------------------|-----------------------|-----------------|-------------|
|  | Sarmersbach | Verbandsgemeinde Daun | Landkreis Vulkaneifel | Rheinland-Pfalz | Deutschland |
|  | Anzahl      | Anzahl                | Anzahl                | Anzahl          | Anzahl      |
| <b>Eigentumsform des Gebäudes</b>                |             |                       |                       |                 |             |
| Gemeinschaft von Wohnungseigentümern/-innen      | -           | 381                   | 1 132                 | 88 519          | 1 767 017   |
| Privatperson/-en                                 | 64          | 8 008                 | 22 381                | 1 060 228       | 15 968 275  |
| Wohnungsgenossenschaft                           | -           | -                     | -                     | 3 425           | 288 767     |
| Kommune oder kommunales Wohnungsunternehmen      | -           | 19                    | 48                    | 12 683          | 332 089     |
| Privatwirtschaftliches Wohnungsunternehmen       | -           | 16                    | 47                    | 8 438           | 316 086     |
| Anderes privatwirtschaftliches Unternehmen       | -           | 28                    | 59                    | 4 760           | 131 832     |
| Bund oder Land                                   | -           | 3                     | 3                     | 1 109           | 44 215      |
| Organisation ohne Erwerbszweck (z.B. Kirche)     | -           | 16                    | 50                    | 4 313           | 74 337      |
| <b>Heizungsart</b>                               |             |                       |                       |                 |             |
| Fernheizung (Fernwärme)                          | -           | (81)                  | 317                   | 28 315          | 1 020 473   |
| Etagenheizung                                    | -           | 117                   | 447                   | 69 769          | 1 218 091   |
| Blockheizung                                     | -           | 29                    | (89)                  | 5 500           | 186 429     |
| Zentralheizung                                   | 58          | 6 927                 | 18 994                | 964 750         | 14 951 706  |
| Einzel-/Mehrraumöfen (auch Nachtspeicherheizung) | 6           | 1 173                 | 3 512                 | 103 185         | 1 435 746   |
| Keine Heizung im Gebäude oder in den Wohnungen   | -           | (144)                 | 361                   | 11 956          | 110 173     |

## 1.3.2 Gebäude mit Wohnraum nach regionaler Einheit und Baujahr, Gebäudeart, Gebäudetyp, Zahl der Wohnungen, Eigentumsform und Heizungsart -in %-

|   | Gebäude     |                       |                       |                 |             |
|---|-------------|-----------------------|-----------------------|-----------------|-------------|
|   | Sarmersbach | Verbandsgemeinde Daun | Landkreis Vulkaneifel | Rheinland-Pfalz | Deutschland |
|   | %           | %                     | %                     | %               | %           |
| <b>Baujahr</b>                            |             |                       |                       |                 |             |
| Vor 1919                                  | 10,9        | 14,8                  | 15,8                  | 15,4            | 14,0        |
| 1919 - 1948                               | 4,7         | 8,6                   | 9,3                   | 10,4            | 12,2        |
| 1949 - 1978                               | (28,1)      | 39,8                  | 39,2                  | 39,1            | 38,0        |
| 1979 - 1986                               | 4,7         | 11,3                  | 11,0                  | 10,2            | 9,7         |
| 1987 - 1990                               | 4,7         | 3,5                   | 3,4                   | 4,0             | 3,9         |
| 1991 - 1995                               | 21,9        | 5,8                   | 5,8                   | 5,9             | 6,1         |
| 1996 - 2000                               | 15,6        | 7,9                   | 7,5                   | 6,7             | 7,6         |
| 2001 - 2004                               | 4,7         | 4,5                   | 4,1                   | 4,0             | 4,2         |
| 2005 - 2008                               | -           | (2,5)                 | 2,8                   | 3,1             | 3,1         |
| 2009 und später                           | 4,7         | (1,3)                 | 1,1                   | 1,2             | 1,2         |
| <b>Art des Gebäudes</b>                   |             |                       |                       |                 |             |
| Gebäude mit Wohnraum                      | (100,0)     | 100,0                 | 100,0                 | 100,0           | 100,0       |
| Wohngebäude                               | 100,0       | 95,9                  | 96,1                  | 96,3            | 96,5        |
| Wohngebäude (ohne Wohnheime)              | 100,0       | 95,9                  | 96,1                  | 96,2            | 96,4        |
| Wohnheime                                 | -           | -                     | 0,0                   | 0,1             | 0,1         |
| Sonstige Gebäude mit Wohnraum             | -           | 4,1                   | 3,9                   | 3,7             | 3,5         |
| <b>Gebäudetyp nach Zahl der Wohnungen</b> |             |                       |                       |                 |             |
| Freistehendes Haus Insgesamt              | (90,6)      | 80,6                  | 80,0                  | 68,8            | 61,7        |
| mit 1 Wohnung                             | 90,6        | 62,7                  | 63,1                  | 50,5            | 41,6        |
| mit 2 Wohnungen                           | -           | 12,8                  | 12,4                  | 12,2            | 12,5        |
| mit 3 und mehr Wohnungen                  | -           | 5,0                   | 4,6                   | 6,1             | 7,6         |
| Doppelhaushälfte Insgesamt                | 4,7         | 7,1                   | 7,2                   | 11,1            | 14,6        |
| mit 1 Wohnung                             | 4,7         | 5,3                   | 5,4                   | 7,9             | 10,4        |
| mit 2 Wohnungen                           | -           | 1,1                   | 1,3                   | 1,8             | 2,2         |
| mit 3 und mehr Wohnungen                  | -           | 0,7                   | 0,6                   | 1,4             | 2,0         |
| Gereihtes Haus Insgesamt                  | -           | 7,2                   | 8,0                   | 15,8            | 19,6        |
| mit 1 Wohnung                             | -           | 5,4                   | 5,9                   | 10,1            | 11,1        |
| mit 2 Wohnungen                           | -           | (0,9)                 | 1,1                   | 1,9             | 1,6         |
| mit 3 und mehr Wohnungen                  | -           | 0,9                   | 1,0                   | 3,8             | 6,9         |
| Anderer Gebäudetyp Insgesamt              | 4,7         | 5,2                   | 4,8                   | 4,3             | 4,1         |
| mit 1 Wohnung                             | 4,7         | 3,9                   | 3,6                   | 2,8             | 2,2         |
| mit 2 Wohnungen                           | -           | 0,7                   | (0,7)                 | 0,7             | 0,7         |
| mit 3 und mehr Wohnungen                  | -           | (0,5)                 | 0,4                   | 0,8             | 1,2         |
| <b>Zahl der Wohnungen im Gebäude</b>      |             |                       |                       |                 |             |
| 1 Wohnung                                 | 100,0       | 77,4                  | 78,0                  | 71,3            | 65,2        |
| 2 Wohnungen                               | -           | 15,5                  | 15,5                  | 16,5            | 17,1        |
| 3 - 6 Wohnungen                           | -           | 6,2                   | 6,0                   | 9,7             | 11,9        |
| 7 - 12 Wohnungen                          | -           | 0,6                   | 0,4                   | 2,0             | 4,7         |
| 13 und mehr Wohnungen                     | -           | (0,3)                 | (0,1)                 | 0,5             | 1,2         |



Noch: 1.3.2 Gebäude mit Wohnraum nach regionaler Einheit und Baujahr, Gebäudeart, Gebäudetyp, Zahl der Wohnungen, Eigentumsform und Heizungsart -in %-

|  | Gebäude     |                       |                       |                 |             |
|--|-------------|-----------------------|-----------------------|-----------------|-------------|
|  | Sarmersbach | Verbandsgemeinde Daun | Landkreis Vulkaneifel | Rheinland-Pfalz | Deutschland |
|  | %           | %                     | %                     | %               | %           |
| <b>Eigentumsform des Gebäudes</b>                |             |                       |                       |                 |             |
| Gemeinschaft von Wohnungseigentümern/-innen      | -           | 4,5                   | 4,8                   | 7,5             | 9,3         |
| Privatperson/-en                                 | 100,0       | 94,5                  | 94,4                  | 89,6            | 84,4        |
| Wohnungsgenossenschaft                           | -           | -                     | -                     | 0,3             | 1,5         |
| Kommune oder kommunales Wohnungsunternehmen      | -           | 0,2                   | 0,2                   | 1,1             | 1,8         |
| Privatwirtschaftliches Wohnungsunternehmen       | -           | 0,2                   | 0,2                   | 0,7             | 1,7         |
| Anderes privatwirtschaftliches Unternehmen       | -           | 0,3                   | 0,2                   | 0,4             | 0,7         |
| Bund oder Land                                   | -           | 0,0                   | 0,0                   | 0,1             | 0,2         |
| Organisation ohne Erwerbszweck (z.B. Kirche)     | -           | 0,2                   | 0,2                   | 0,4             | 0,4         |
| <b>Heizungsart</b>                               |             |                       |                       |                 |             |
| Fernheizung (Fernwärme)                          | -           | (1,0)                 | 1,3                   | 2,4             | 5,4         |
| Etagenheizung                                    | -           | 1,4                   | 1,9                   | 5,9             | 6,4         |
| Blockheizung                                     | -           | 0,3                   | (0,4)                 | 0,5             | 1,0         |
| Zentralheizung                                   | 90,6        | 81,8                  | 80,1                  | 81,5            | 79,0        |
| Einzel-/Mehrraumöfen (auch Nachtspeicherheizung) | 9,4         | 13,8                  | 14,8                  | 8,7             | 7,6         |
| Keine Heizung im Gebäude oder in den Wohnungen   | -           | (1,7)                 | 1,5                   | 1,0             | 0,6         |

Die relativen Ergebnisse beziehen sich auf die Gesamtzahl der Gebäude der jeweiligen regionalen Einheit je betrachtetem Gebäudemerkmal.

Die relativen Werte wurden durch Division von Ergebnissen nach Durchführung der Geheimhaltung errechnet.

## 2.1 Wohnungen in Gebäuden mit Wohnraum nach Art der Nutzung, Fläche der Wohnung, Zahl der Räume und Ausstattung

|  | Wohnungen in Gebäuden mit Wohnraum | davon                     |   |                         |  |
|--|------------------------------------|---------------------------|---|-------------------------|--|
|  |                                    | Wohnungen in Wohngebäuden | davon                                       |                         | Wohnungen in Sonstigen Gebäuden mit Wohnraum |
|  |                                    |                           | Wohnungen in Wohngebäuden (keine Wohnheime) | Wohnungen in Wohnheimen |  |
|  | Anzahl                             | Anzahl                    | Anzahl                                      | Anzahl                  | Anzahl                                       |
| <b>Insgesamt</b>                               |                                    |                           |   |                         |  |
| Insgesamt                                      | (76)                               | (76)                      | (76)  | -                       | -  |
| <b>Art der Wohnungsnutzung</b>                 |                                    |                           |   |                         |  |
| Von Eigentümer/-in bewohnt                     | 54                                 | 54                        | 54  | -                       | -  |
| Zu Wohnzwecken vermietet (auch mietfrei)       | 19                                 | 19                        | 19  | -                       | -  |
| Ferien- und Freizeitwohnung                    | -                                  | -                         | -   | -                       | -  |
| Leer stehend                                   | 3                                  | 3                         | 3   | -                       | -  |
| <b>Fläche der Wohnung in m²</b>                |                                    |                           |   |                         |  |
| Unter 40                                       | -                                  | -                         | -   | -                       | -  |
| 40 - 59  | 9                                  | 9                         | 9   | -                       | -  |
| 60 - 79  | 6                                  | 6                         | 6   | -                       | -  |
| 80 - 99  | (6)                                | (6)                       | (6)   | -                       | -  |
| 100 - 119                                      | 14                                 | 14                        | 14  | -                       | -  |
| 120 - 139                                      | 15                                 | 15                        | 15  | -                       | -  |
| 140 - 159                                      | 10                                 | 10                        | 10  | -                       | -  |
| 160 - 179                                      | -                                  | -                         | -   | -                       | -  |
| 180 - 199                                      | 7                                  | 7                         | 7   | -                       | -  |
| 200 und mehr                                   | 9                                  | 9                         | 9   | -                       | -  |
| <b>Zahl der Räume</b>                          |                                    |                           |   |                         |  |
| 1 Raum   | -                                  | -                         | -   | -                       | -  |
| 2 Räume  | -                                  | -                         | -   | -                       | -  |
| 3 Räume  | 9                                  | 9                         | 9   | -                       | -  |
| 4 Räume  | 9                                  | 9                         | 9   | -                       | -  |
| 5 Räume  | 14                                 | 14                        | 14  | -                       | -  |
| 6 Räume  | (6)                                | (6)                       | (6)   | -                       | -  |
| 7 und mehr Räume                               | (38)                               | (38)                      | (38)  | -                       | -  |
| <b>Ausstattung der Wohnung</b>                 |                                    |                           |   |                         |  |
| Badewanne/Dusche und WC vorhanden              | (73)                               | (73)                      | (73)  | -                       | -  |
| Badewanne/Dusche und WC nicht vorhanden        | -                                  | -                         | -   | -                       | -  |
| Badewanne/Dusche vorhanden, WC nicht vorhanden | -                                  | -                         | -   | -                       | -  |
| Badewanne/Dusche nicht vorhanden, WC vorhanden | 3                                  | 3                         | 3   | -                       | -  |

Bei den ausgewiesenen Wohnungszahlen sind gewerblich genutzte Wohnungen nicht, Diplomatenwohnungen/Wohnungen ausländischer Streitkräfte nur in der „Insgesamt-Zeile“ berücksichtigt.

## 2.2.1 Wohnungen in Gebäuden mit Wohnraum nach regionaler Einheit und Art der Nutzung, Fläche der Wohnung, Zahl der Räume und Ausstattung

|  | Wohnungen   |                       |                       |                 |             |
|--|-------------|-----------------------|-----------------------|-----------------|-------------|
|  | Sarmersbach | Verbandsgemeinde Daun | Landkreis Vulkaneifel | Rheinland-Pfalz | Deutschland |
|  | Anzahl      | Anzahl                | Anzahl                | Anzahl          | Anzahl      |
| <b>Insgesamt</b>                               |             |                       |                       |                 |             |
| Insgesamt                                      | (76)        | 11 745                | 31 880                | 2 010 559       | 40 563 320  |
| <b>Art der Wohnungsnutzung</b>                 |             |                       |                       |                 |             |
| Von Eigentümer/-in bewohnt                     | 54          | 6 961                 | 19 431                | 1 056 986       | 17 292 029  |
| Zu Wohnzwecken vermietet (auch mietfrei)       | 19          | 3 812                 | 9 426                 | 841 958         | 21 199 913  |
| Ferien- und Freizeitwohnung                    | -           | 447                   | 1 486                 | 14 906          | 224 529     |
| Leer stehend                                   | 3           | 525                   | 1 533                 | 89 040          | 1 828 846   |
| <b>Fläche der Wohnung in m²</b>                |             |                       |                       |                 |             |
| Unter 40                                       | -           | 209                   | 471                   | 79 051          | 2 177 061   |
| 40 - 59  | 9           | 994                   | 2 492                 | 219 658         | 7 288 734   |
| 60 - 79  | 6           | 1 743                 | 4 570                 | 368 640         | 9 663 142   |
| 80 - 99  | (6)         | 2 017                 | 5 625                 | 363 190         | 6 987 435   |
| 100 - 119                                      | 14          | 1 827                 | 5 122                 | 281 553         | 4 913 194   |
| 120 - 139                                      | 15          | 2 080                 | 5 754                 | 282 169         | 4 211 779   |
| 140 - 159                                      | 10          | 1 288                 | 3 526                 | 181 337         | 2 394 089   |
| 160 - 179                                      | -           | 705                   | 1 782                 | 86 315          | 1 117 240   |
| 180 - 199                                      | 7           | 347                   | 953                   | 53 728          | 686 793     |
| 200 und mehr                                   | 9           | 535                   | 1 581                 | 87 249          | 1 105 850   |
| <b>Zahl der Räume</b>                          |             |                       |                       |                 |             |
| 1 Raum   | -           | (119)                 | 290                   | 56 146          | 1 306 117   |
| 2 Räume  | -           | 603                   | 1 524                 | 130 279         | 3 735 658   |
| 3 Räume  | 9           | 1 529                 | 3 899                 | 335 419         | 8 890 843   |
| 4 Räume  | 9           | 1 941                 | 5 534                 | 436 277         | 10 410 969  |
| 5 Räume  | 14          | 2 064                 | 5 864                 | 364 352         | 6 855 418   |
| 6 Räume  | (6)         | 2 181                 | 6 002                 | 292 471         | 4 406 792   |
| 7 und mehr Räume                               | (38)        | 3 308                 | 8 763                 | 387 946         | 4 939 520   |
| <b>Ausstattung der Wohnung</b>                 |             |                       |                       |                 |             |
| Badewanne/Dusche und WC vorhanden              | (73)        | 11 658                | 31 595                | 1 970 139       | 39 916 059  |
| Badewanne/Dusche und WC nicht vorhanden        | -           | (18)                  | (99)                  | 6 506           | 308 371     |
| Badewanne/Dusche vorhanden, WC nicht vorhanden | -           | 12                    | (37)                  | 4 165           | 104 585     |
| Badewanne/Dusche nicht vorhanden, WC vorhanden | 3           | 57                    | (145)                 | 22 080          | 216 302     |

Bei den ausgewiesenen Wohnungszahlen sind gewerblich genutzte Wohnungen nicht, Diplomatenwohnungen/Wohnungen ausländischer Streitkräfte nur in der „Insgesamt-Zeile“ berücksichtigt.

## 2.2.2 Wohnungen in Gebäuden mit Wohnraum nach regionaler Einheit und Art der Nutzung, Fläche der Wohnung, Zahl der Räume und Ausstattung -in %-

|  | Wohnungen   |                       |                       |                 |             |
|--|-------------|-----------------------|-----------------------|-----------------|-------------|
|  | Sarmersbach | Verbandsgemeinde Daun | Landkreis Vulkaneifel | Rheinland-Pfalz | Deutschland |
|  | %           | %                     | %                     | %               | %           |
| <b>Art der Wohnungsnutzung</b>                 |             |                       |                       |                 |             |
| Von Eigentümer/-in bewohnt                     | 71,1        | 59,3                  | 61,0                  | 52,8            | 42,6        |
| Zu Wohnzwecken vermietet (auch mietfrei)       | 25,0        | 32,5                  | 29,6                  | 42,0            | 52,3        |
| Ferien- und Freizeitwohnung                    | -           | 3,8                   | 4,7                   | 0,7             | 0,6         |
| Leer stehend                                   | 3,9         | 4,5                   | 4,8                   | 4,4             | 4,5         |
| <b>Fläche der Wohnung in m²</b>                |             |                       |                       |                 |             |
| Unter 40                                       | -           | 1,8                   | 1,5                   | 3,9             | 5,4         |
| 40 - 59  | 11,8        | 8,5                   | 7,8                   | 11,0            | 18,0        |
| 60 - 79  | 7,9         | 14,8                  | 14,3                  | 18,4            | 23,8        |
| 80 - 99  | (7,9)       | 17,2                  | 17,6                  | 18,1            | 17,2        |
| 100 - 119                                      | 18,4        | 15,6                  | 16,1                  | 14,1            | 12,1        |
| 120 - 139                                      | 19,7        | 17,7                  | 18,1                  | 14,1            | 10,4        |
| 140 - 159                                      | 13,2        | 11,0                  | 11,1                  | 9,1             | 5,9         |
| 160 - 179                                      | -           | 6,0                   | 5,6                   | 4,3             | 2,8         |
| 180 - 199                                      | 9,2         | 3,0                   | 3,0                   | 2,7             | 1,7         |
| 200 und mehr                                   | 11,8        | 4,6                   | 5,0                   | 4,4             | 2,7         |
| <b>Zahl der Räume</b>                          |             |                       |                       |                 |             |
| 1 Raum   | -           | (1,0)                 | 0,9                   | 2,8             | 3,2         |
| 2 Räume  | -           | 5,1                   | 4,8                   | 6,5             | 9,2         |
| 3 Räume  | 11,8        | 13,0                  | 12,2                  | 16,7            | 21,9        |
| 4 Räume  | 11,8        | 16,5                  | 17,4                  | 21,8            | 25,7        |
| 5 Räume  | 18,4        | 17,6                  | 18,4                  | 18,2            | 16,9        |
| 6 Räume  | (7,9)       | 18,6                  | 18,8                  | 14,6            | 10,9        |
| 7 und mehr Räume                               | (50,0)      | 28,2                  | 27,5                  | 19,4            | 12,2        |
| <b>Ausstattung der Wohnung</b>                 |             |                       |                       |                 |             |
| Badewanne/Dusche und WC vorhanden              | (96,1)      | 99,3                  | 99,1                  | 98,4            | 98,4        |
| Badewanne/Dusche und WC nicht vorhanden        | -           | (0,2)                 | (0,3)                 | 0,3             | 0,8         |
| Badewanne/Dusche vorhanden, WC nicht vorhanden | -           | 0,1                   | (0,1)                 | 0,2             | 0,3         |
| Badewanne/Dusche nicht vorhanden, WC vorhanden | 3,9         | 0,5                   | (0,5)                 | 1,1             | 0,5         |

Bei den ausgewiesenen Wohnungszahlen sind gewerblich genutzte Wohnungen, Diplomatenwohnungen/Wohnungen ausländischer Streitkräfte nicht berücksichtigt.

Die relativen Ergebnisse beziehen sich auf die Gesamtzahl der Gebäude der jeweiligen regionalen Einheit je betrachtetem Gebäudemerkmal.

Die relativen Werte wurden durch Division von Ergebnissen nach Durchführung der Geheimhaltung errechnet.

## 3.1 Gebäude- und Wohnungskennzahlen im regionalen Vergleich

| Gebiet                             | Kennzahlen für Gebäude und Wohnungen |  |   |
|------------------------------------|--------------------------------------|--|---|
|                                    | Eigentümerquote<br>(Wohnungen)       | Durchschnittliche<br>Wohnungsgröße in m² | Durchschnittliche Anzahl<br>der Wohnungen je<br>Wohngebäude |
|                                    | %                                    | m²                                       | Anzahl  |
| <b>Verbandsgemeinde Daun</b>       | 66                                   | 111                                      | 1   |
| Betteldorf                         | .                                    | .  | 1   |
| Bleckhausen                        | .                                    | .  | 1   |
| Brockscheid                        | .                                    | .  | 1   |
| Darscheid                          | .                                    | .  | 1   |
| Daun, Stadt                        | 51                                   | 105                                      | 2   |
| Demerath                           | .                                    | .  | 1   |
| Deudesfeld                         | .                                    | .  | 1   |
| Dockweiler                         | .                                    | .  | 1   |
| Dreis-Brück                        | 77                                   | 119                                      | 1   |
| Ellscheid                          | 78                                   | .  | 1   |
| Gefell                             | .                                    | .  | 1   |
| Gillenfeld                         | 66                                   | .  | 1   |
| Hinterweiler                       | .                                    | 126                                      | 1   |
| Hörscheid                          | .                                    | .  | 1   |
| Immerath                           | .                                    | .  | 1   |
| Kirchweiler                        | .                                    | .  | 1   |
| Kradenbach                         | .                                    | .  | 1   |
| Mehren                             | 62                                   | 113                                      | 1   |
| Meisburg                           | .                                    | .  | 1   |
| Mückeln                            | 76                                   | .  | 1   |
| Nerdlen                            | .                                    | .  | 1   |
| Niederstadtfeld                    | .                                    | .  | 1   |
| Oberstadtfeld                      | .                                    | .  | 1   |
| <b>Sarmersbach</b>                 | .                                    | .  | 1   |
| Saxler                             | .                                    | .  | 1   |
| Schalkenmehren                     | .                                    | .  | 1   |
| Schutz                             | .                                    | .  | 1   |
| Schönbach                          | .                                    | .  | 1   |
| Steineberg                         | .                                    | .  | 1   |
| Steiningen                         | .                                    | .  | 1   |
| Strohn                             | .                                    | .  | 1   |
| Strotzbüsch                        | .                                    | 110                                      | 1   |
| Udler                              | .                                    | .  | 1   |
| Utzerath                           | 86                                   | .  | 1   |
| Wallenborn                         | .                                    | .  | 1   |
| Weidenbach                         | .                                    | .  | 1   |
| Winkel (Eifel)                     | .                                    | .  | 1   |
| Üdersdorf                          | 74                                   | .  | 1   |
| <b>Verbandsgemeinde Gerolstein</b> | 67                                   | 110                                      | 1   |
| Berlingen                          | .                                    | .  | 1   |
| Birresborn                         | .                                    | .  | 1   |
| Densborn                           | .                                    | 114                                      | 1   |
| Duppach                            | .                                    | .  | 1   |
| Gerolstein, Stadt                  | 59                                   | 108                                      | 1   |
| Hohenfels-Essingen                 | .                                    | .  | 1   |
| Kalenborn-Scheuern                 | .                                    | .  | 1   |
| Kopp                               | .                                    | .  | 1   |
| Mürtenbach                         | .                                    | .  | 1   |
| Neroth                             | .                                    | .  | 1   |
| Pelm                               | .                                    | .  | 1   |

## Noch: 3.1 Gebäude- und Wohnungskennzahlen im regionalen Vergleich

| Gebiet                      | Kennzahlen für Gebäude und Wohnungen |  |   |
|-----------------------------|--------------------------------------|--|---|
|                             | Eigentümerquote<br>(Wohnungen)       | Durchschnittliche<br>Wohnungsgröße in m² | Durchschnittliche Anzahl<br>der Wohnungen je<br>Wohngebäude |
|                             | %                                    | m²                                       | Anzahl  |
| Rockeskyll                  | .                                    | 114                                      | 1   |
| Salm                        | .                                    | .  | 1   |
| Verbandsgemeinde Hillesheim | 70                                   | 115                                      | 1   |
| Basberg                     | .                                    | .  | 1   |
| Berndorf                    | .                                    | .  | 1   |
| Dohm-Lammersdorf            | .                                    | .  | 1   |
| Hillesheim, Stadt           | 57                                   | .  | 2   |
| Kerpen (Eifel)              | .                                    | .  | 1   |
| Nohn                        | .                                    | .  | 1   |
| Oberbettingen               | .                                    | .  | 1   |
| Oberehe-Stroheich           | .                                    | .  | 1   |
| Walsdorf                    | .                                    | .  | 1   |
| Wiesbaum                    | .                                    | .  | 1   |
| Üxheim                      | .                                    | .  | 1   |
| Verbandsgemeinde Kelberg    | 74                                   | .  | 1   |
| Arbach                      | .                                    | .  | 1   |
| Beinhausen                  | .                                    | .  | 1   |
| Bereborn                    | .                                    | .  | 1   |
| Berenbach                   | .                                    | .  | 1   |
| Bodenbach                   | .                                    | 122                                      | 1   |
| Bongard                     | .                                    | 116                                      | 1   |
| Borler                      | .                                    | .  | 1   |
| Boxberg                     | .                                    | .  | 1   |
| Brücktal                    | .                                    | .  | 2   |
| Drees                       | .                                    | .  | 1   |
| Gelenberg                   | 87                                   | 128                                      | 1   |
| Gunderath                   | .                                    | .  | 1   |
| Horperath                   | .                                    | .  | 1   |
| Höchstberg                  | .                                    | .  | 1   |
| Hörschhausen                | .                                    | .  | 1   |
| Kaperich                    | .                                    | .  | 1   |
| Katzwinkel                  | 87                                   | .  | 1   |
| Kelberg                     | 65                                   | 119                                      | 1   |
| Kirsbach                    | .                                    | .  | 1   |
| Kolverath                   | .                                    | .  | 1   |
| Kötterichen                 | .                                    | 114                                      | 1   |
| Lirstal                     | .                                    | 100                                      | 1   |
| Mannebach                   | .                                    | .  | 1   |
| Mosbruch                    | 90                                   | .  | 1   |
| Neichen                     | .                                    | .  | 1   |
| Nitz                        | .                                    | .  | 2   |
| Oberelz                     | .                                    | .  | 1   |
| Reimerath                   | .                                    | .  | 1   |
| Retterath                   | .                                    | .  | 1   |
| Sassen                      | .                                    | .  | 1   |
| Uersfeld                    | .                                    | .  | 1   |
| Ueß                         | .                                    | .  | 1   |
| Welcherath                  | .                                    | .  | 1   |
| Verbandsgemeinde Obere Kyll | 72                                   | 111                                      | 1   |
| Birgel                      | .                                    | .  | 1   |
| Esch                        | .                                    | .  | 1   |
| Feusdorf                    | 80                                   | 120                                      | 1   |

## Noch: 3.1 Gebäude- und Wohnungskennzahlen im regionalen Vergleich

| Gebiet                       | Kennzahlen für Gebäude und Wohnungen |  |   |
|------------------------------|--------------------------------------|--|---|
|                              | Eigentümerquote<br>(Wohnungen)       | Durchschnittliche<br>Wohnungsgröße in m² | Durchschnittliche Anzahl<br>der Wohnungen je<br>Wohngebäude |
|                              | %                                    | m²                                       | Anzahl  |
| Gönnersdorf                  | .                                    | .  | 1   |
| Hallschlag                   | .                                    | .  | 1   |
| Jünkerath                    | 62                                   | .  | 1   |
| Kerschenbach                 | .                                    | .  | 1   |
| Lissendorf                   | 67                                   | 99                                       | 1   |
| Ormont                       | .                                    | .  | 1   |
| Reuth                        | .                                    | .  | 2   |
| Scheid                       | 88                                   | .  | 1   |
| Schüller                     | .                                    | .  | 1   |
| Stadtkyll                    | .                                    | .  | 1   |
| Steffeln                     | .                                    | .  | 1   |
| <b>Landkreis Vulkaneifel</b> | 68,6                                 | .  | 1,4   |
| <b>Rheinland-Pfalz</b>       | 57,1                                 | 104,2                                    | 1,7   |
| <b>Deutschland</b>           | 45,9                                 | 91,4                                     | 2,1   |

Die Kennzahlen wurden durch Division von Originalergebnissen vor Geheimhaltung errechnet. Kennzahlwerte, die Rückschlüsse auf diese Originalergebnisse ermöglichen würden, wurden gesperrt.

Weitere Informationen zur jeweiligen Berechnung sind dem Bereich der Definitionen zu entnehmen.

## 3.2 Weitere Wohnungskennzahlen im regionalen Vergleich

| Gebiet                             | Kennzahlen für Wohnungen                  |                             |   |
|------------------------------------|---|-----------------------------|---|
|                                    | Anteil des selbst genutzten Wohneigentums | Leerstandsquote (Wohnungen) | Anteil des zu Wohnzwecken vermieteten Wohneigentums (auch mietfrei) |
|                                    | %   | %                           | %   |
| <b>Verbandsgemeinde Daun</b>       | 63  | 4                           | 33  |
| Betteldorf                         | .   | .                           | .   |
| Bleckhausen                        | .   | .                           | .   |
| Brockscheid                        | .   | .                           | .   |
| Darscheid                          | .   | .                           | .   |
| Daun, Stadt                        | 49  | 3                           | 48  |
| Demerath                           | .   | 6                           | 17  |
| Deudesfeld                         | .   | .                           | 20  |
| Dockweiler                         | .   | .                           | .   |
| Dreis-Brück                        | .   | 5                           | 21  |
| Ellscheid                          | .   | .                           | .   |
| Gefell                             | .   | -                           | .   |
| Gillenfeld                         | 63  | 5                           | 32  |
| Hinterweiler                       | .   | .                           | .   |
| Hörscheid                          | .   | .                           | .   |
| Immerath                           | .   | 5                           | .   |
| Kirchweiler                        | .   | 6                           | .   |
| Kradenbach                         | .   | .                           | .   |
| Mehren                             | 59  | 5                           | 36  |
| Meisburg                           | .   | .                           | .   |
| Mückeln                            | .   | .                           | 24  |
| Nerdlen                            | .   | 4                           | .   |
| Niederstadtfeld                    | 76  | .                           | .   |
| Oberstadtfeld                      | .   | .                           | .   |
| <b>Sarmersbach</b>                 | .   | .                           | .   |
| Saxler                             | 69  | .                           | .   |
| Schalkenmehren                     | .   | .                           | .   |
| Schutz                             | .   | .                           | .   |
| Schönbach                          | .   | .                           | .   |
| Steineberg                         | 79  | .                           | .   |
| Steiningen                         | 69  | .                           | .   |
| Strohn                             | .   | .                           | .   |
| Strotzbüsch                        | 69  | .                           | .   |
| Udler                              | .   | .                           | .   |
| Utzerath                           | .   | .                           | 13  |
| Wallenborn                         | .   | 7                           | .   |
| Weidenbach                         | .   | .                           | .   |
| Winkel (Eifel)                     | .   | .                           | .   |
| Üdersdorf                          | 71  | 4                           | 25  |
| <b>Verbandsgemeinde Gerolstein</b> | 64  | 5                           | 31  |
| Berlingen                          | .   | .                           | .   |
| Birresborn                         | .   | 7                           | .   |
| Densborn                           | .   | .                           | .   |
| Duppach                            | .   | 9                           | .   |
| Gerolstein, Stadt                  | 57  | 5                           | 39  |
| Hohenfels-Essingen                 | .   | 4                           | .   |
| Kalenborn-Scheuern                 | .   | .                           | .   |
| Kopp                               | .   | .                           | .   |
| Mürtenbach                         | 68  | .                           | .   |
| Neroth                             | 75  | .                           | .   |
| Pelm                               | 67  | .                           | .   |



## Noch: 3.2 Weitere Wohnungskennzahlen im regionalen Vergleich

| Gebiet                      | Kennzahlen für Wohnungen                  |                             |   |
|-----------------------------|---|-----------------------------|---|
|                             | Anteil des selbst genutzten Wohneigentums | Leerstandsquote (Wohnungen) | Anteil des zu Wohnzwecken vermieteten Wohneigentums (auch mietfrei) |
|                             | %   | %                           | %   |
| Rockeskyll                  | .   | .                           | .   |
| Salm                        | .   | .                           | .   |
| Verbandsgemeinde Hillesheim | 67  | 4                           | 29  |
| Basberg                     | .   | .                           | .   |
| Berndorf                    | 75  | .                           | .   |
| Dohm-Lammersdorf            | .   | .                           | .   |
| Hillesheim, Stadt           | 55  | .                           | 42  |
| Kerpen (Eifel)              | .   | 7                           | .   |
| Nohn                        | .   | .                           | .   |
| Oberbettingen               | .   | 1                           | .   |
| Oberehe-Stroheich           | 82  | .                           | 15  |
| Walsdorf                    | .   | 6                           | .   |
| Wiesbaum                    | .   | .                           | .   |
| Üxheim                      | 74  | .                           | .   |
| Verbandsgemeinde Kelberg    | 71  | 5                           | 24  |
| Arbach                      | .   | .                           | .   |
| Beinhausen                  | .   | -                           | .   |
| Bereborn                    | .   | .                           | .   |
| Berenbach                   | .   | .                           | .   |
| Bodenbach                   | .   | 3                           | .   |
| Bongard                     | 71  | .                           | .   |
| Borler                      | .   | .                           | .   |
| Boxberg                     | .   | .                           | 25  |
| Brücktal                    | .   | .                           | .   |
| Drees                       | .   | .                           | .   |
| Gelenberg                   | .   | .                           | .   |
| Gunderath                   | .   | .                           | .   |
| Horperath                   | .   | .                           | .   |
| Höchstberg                  | .   | .                           | .   |
| Hörschhausen                | .   | .                           | .   |
| Kaperich                    | .   | .                           | .   |
| Katzwinkel                  | .   | .                           | 13  |
| Kelberg                     | 61  | .                           | .   |
| Kirsbach                    | .   | -                           | .   |
| Kolverath                   | .   | .                           | .   |
| Kötterichen                 | .   | .                           | 23  |
| Lirstal                     | .   | .                           | .   |
| Mannebach                   | .   | .                           | .   |
| Mosbruch                    | .   | .                           | .   |
| Neichen                     | .   | .                           | .   |
| Nitz                        | .   | .                           | .   |
| Oberelz                     | .   | .                           | .   |
| Reimerath                   | .   | .                           | .   |
| Retterath                   | 74  | .                           | 21  |
| Sassen                      | .   | .                           | .   |
| Uersfeld                    | .   | .                           | .   |
| Ueß                         | .   | -                           | .   |
| Welcherath                  | .   | .                           | .   |
| Verbandsgemeinde Obere Kyll | 67  | 7                           | 26  |
| Birgel                      | .   | 7                           | .   |
| Esch                        | .   | .                           | .   |

## Noch: 3.2 Weitere Wohnungskennzahlen im regionalen Vergleich

| Gebiet                       | Kennzahlen für Wohnungen                  |                             |   |
|------------------------------|---|-----------------------------|---|
|                              | Anteil des selbst genutzten Wohneigentums | Leerstandsquote (Wohnungen) | Anteil des zu Wohnzwecken vermieteten Wohneigentums (auch mietfrei) |
|                              | %   | %                           | %   |
| Feusdorf                     | .   | .                           | .   |
| Gönnersdorf                  | .   | .                           | .   |
| Hallschlag                   | .   | .                           | .   |
| Jünkerath                    | .   | .                           | 35  |
| Kerschenbach                 | 78  | .                           | .   |
| Lissendorf                   | .   | .                           | .   |
| Ormont                       | .   | 4                           | .   |
| Reuth                        | .   | 4                           | .   |
| Scheid                       | .   | .                           | 12  |
| Schüller                     | .   | .                           | .   |
| Stadtkyll                    | .   | .                           | .   |
| Steffeln                     | .   | .                           | .   |
| <b>Landkreis Vulkaneifel</b> | 65,3                                      | 4,9                         | 29,8  |
| <b>Rheinland-Pfalz</b>       | 54,7                                      | 4,3                         | 41  |
| <b>Deutschland</b>           | 43,9                                      | 4,4                         | 51,7  |

Die Kennzahlen wurden durch Division von Originalergebnissen vor Geheimhaltung errechnet. Kennzahlwerte, die Rückschlüsse auf diese Originalergebnisse ermöglichen würden, wurden gesperrt.

Weitere Informationen zur jeweiligen Berechnung sind dem Bereich der Definitionen zu entnehmen.

## 4.1 Haushalte nach Typ des privaten Haushalts (nach Familien) und Art der Wohnungsnutzung, Fläche der Wohnung und Zahl der Räume

|  | Insgesamt | Typ des privaten Haushalts (nach Familien) |                     |                     |                              |  |
|--|-----------|--|---------------------|---------------------|------------------------------|--|
|  |           | Einpersonenhaushalte<br>(Singlehaushalte)  | Paare ohne Kind(er) | Paare mit Kind(ern) | Alleinerziehende Elternteile | Mehrpersonenhaushalte ohne Kernfamilie |
|  | Anzahl    | Anzahl                                     | Anzahl              | Anzahl              | Anzahl                       | Anzahl                                 |
| <b>Insgesamt</b>                         |           |  |                     |                     |                              |  |
| Insgesamt                                | 73        | 12   | 18                  | (43)                | -                            | -                                      |
| <b>Art der Wohnungsnutzung</b>           |           |  |                     |                     |                              |  |
| Von Eigentümer/-in bewohnt               | 54        | 3  | 15                  | (36)                | -                            | -                                      |
| Zu Wohnzwecken vermietet (auch mietfrei) | 19        | 9  | 3                   | 7                   | -                            | -                                      |
| <b>Fläche der Wohnung in m²</b>          |           |  |                     |                     |                              |  |
| Unter 40                                 | -         | -  | -                   | -                   | -                            | -                                      |
| 40 - 59                                  | 9         | 9  | -                   | -                   | -                            | -                                      |
| 60 - 79                                  | 6         | 3  | 3                   | -                   | -                            | -                                      |
| 80 - 99                                  | 6         | -  | 6                   | -                   | -                            | -                                      |
| 100 - 119                                | 14        | -  | 3                   | 11                  | -                            | -                                      |
| 120 - 139                                | 12        | -  | 3                   | 9                   | -                            | -                                      |
| 140 - 159                                | 10        | -  | -                   | 10                  | -                            | -                                      |
| 160 - 179                                | -         | -  | -                   | -                   | -                            | -                                      |
| 180 - 199                                | 7         | -  | -                   | 7                   | -                            | -                                      |
| 200 und mehr                             | 9         | -  | 3                   | 6                   | -                            | -                                      |
| <b>Zahl der Räume</b>                    |           |  |                     |                     |                              |  |
| 1 Raum                                   | -         | -  | -                   | -                   | -                            | -                                      |
| 2 Räume                                  | -         | -  | -                   | -                   | -                            | -                                      |
| 3 Räume                                  | 9         | 9  | -                   | -                   | -                            | -                                      |
| 4 Räume                                  | 9         | 3  | 6                   | -                   | -                            | -                                      |
| 5 Räume                                  | 14        | -  | 3                   | 11                  | -                            | -                                      |
| 6 Räume                                  | (6)       | -  | 3                   | (3)                 | -                            | -                                      |
| 7 und mehr Räume                         | (35)      | -  | 6                   | (29)                | -                            | -                                      |

Nicht ausgewiesen werden unter „Art der Wohnungsnutzung“ Haushalte in Wohnungen, die als Ferien- und Freizeitwohnungen genutzt werden. Bei der Untergliederung nach den anderen Wohnungsmerkmalen sind diese allerdings enthalten.

Bei den ausgewiesenen Haushaltszahlen sind Haushalte in Diplomatenwohnungen/Wohnungen ausländischer Streitkräfte nur in der "Insgesamt-Zeile" berücksichtigt.

#### 4.2 Haushalte nach Größe des privaten Haushalts und Art der Wohnungsnutzung, Fläche der Wohnung und Zahl der Räume

|  | Insgesamt | Größe des privaten Haushalts |            |            |            |            |                     |
|--|-----------|------------------------------|------------|------------|------------|------------|---------------------|
|  |           | 1 Person                     | 2 Personen | 3 Personen | 4 Personen | 5 Personen | 6 und mehr Personen |
|  | Anzahl    | Anzahl                       | Anzahl     | Anzahl     | Anzahl     | Anzahl     | Anzahl              |
| <b>Insgesamt</b>                         |           |                              |            |            |            |            |                     |
| Insgesamt                                | 73        | 12                           | (15)       | 27         | 16         | 3          | -                   |
| <b>Art der Wohnungsnutzung</b>           |           |                              |            |            |            |            |                     |
| Von Eigentümer/-in bewohnt               | 54        | 3                            | 12         | 23         | 13         | 3          | -                   |
| Zu Wohnzwecken vermietet (auch mietfrei) | 19        | 9                            | 3          | 4          | 3          | -          | -                   |
| <b>Fläche der Wohnung in m²</b>          |           |                              |            |            |            |            |                     |
| Unter 40                                 | -         | -                            | -          | -          | -          | -          | -                   |
| 40 - 59                                  | 9         | 9                            | -          | -          | -          | -          | -                   |
| 60 - 79                                  | 6         | 3                            | 3          | -          | -          | -          | -                   |
| 80 - 99                                  | 6         | -                            | 6          | -          | -          | -          | -                   |
| 100 - 119                                | 14        | -                            | 3          | 8          | 3          | -          | -                   |
| 120 - 139                                | 12        | -                            | -          | 12         | -          | -          | -                   |
| 140 - 159                                | 10        | -                            | -          | 4          | 6          | -          | -                   |
| 160 - 179                                | -         | -                            | -          | -          | -          | -          | -                   |
| 180 - 199                                | 7         | -                            | -          | -          | 4          | 3          | -                   |
| 200 und mehr                             | 9         | -                            | 3          | 3          | 3          | -          | -                   |
| <b>Zahl der Räume</b>                    |           |                              |            |            |            |            |                     |
| 1 Raum                                   | -         | -                            | -          | -          | -          | -          | -                   |
| 2 Räume                                  | -         | -                            | -          | -          | -          | -          | -                   |
| 3 Räume                                  | 9         | 9                            | -          | -          | -          | -          | -                   |
| 4 Räume                                  | 9         | 3                            | 6          | -          | -          | -          | -                   |
| 5 Räume                                  | 14        | -                            | 3          | 8          | 3          | -          | -                   |
| 6 Räume                                  | (6)       | -                            | -          | 6          | -          | -          | -                   |
| 7 und mehr Räume                         | (35)      | -                            | 6          | 13         | 13         | 3          | -                   |

Nicht ausgewiesen werden unter „Art der Wohnungsnutzung“ Haushalte in Wohnungen, die als Ferien- und Freizeitwohnungen genutzt werden. Bei der Untergliederung nach den anderen Wohnungsmerkmalen sind diese allerdings enthalten.

Bei den ausgewiesenen Haushaltszahlen sind Haushalte in Diplomatenwohnungen/Wohnungen ausländischer Streitkräfte nur in der "Insgesamt-Zeile" berücksichtigt.

## 4.3 Haushalte nach Seniorenstatus des privaten Haushalts und Art der Wohnungsnutzung, Fläche der Wohnung und Zahl der Räume

|  | Insgesamt | Seniorenstatus eines privaten Haushalts      |  |                                |
|--|-----------|--|--|--------------------------------|
|  |           | Haushalte mit ausschließlich Senioren/-innen | Haushalte mit Senioren/-innen und Jüngeren | Haushalte ohne Senioren/-innen |
|  | Anzahl    | Anzahl                                       | Anzahl                                     | Anzahl                         |
| <b>Insgesamt</b>                         |           |  |  |                                |
| Insgesamt                                | 73        | (6)  | (6)  | (61)                           |
| <b>Art der Wohnungsnutzung</b>           |           |  |  |                                |
| Von Eigentümer/-in bewohnt               | 54        | 6  | 6  | (42)                           |
| Zu Wohnzwecken vermietet (auch mietfrei) | 19        | -  | -  | 19                             |
| <b>Fläche der Wohnung in m²</b>          |           |  |  |                                |
| Unter 40                                 | -         | -  | -  | -                              |
| 40 - 59                                  | 9         | -  | -  | 9                              |
| 60 - 79                                  | 6         | 3  | -  | 3                              |
| 80 - 99                                  | 6         | -  | -  | 6                              |
| 100 - 119                                | 14        | -  | -  | 14                             |
| 120 - 139                                | 12        | -  | 3  | 9                              |
| 140 - 159                                | 10        | -  | 3  | 7                              |
| 160 - 179                                | -         | -  | -  | -                              |
| 180 - 199                                | 7         | -  | -  | 7                              |
| 200 und mehr                             | 9         | 3  | -  | 6                              |
| <b>Zahl der Räume</b>                    |           |  |  |                                |
| 1 Raum                                   | -         | -  | -  | -                              |
| 2 Räume                                  | -         | -  | -  | -                              |
| 3 Räume                                  | 9         | -  | -  | 9                              |
| 4 Räume                                  | 9         | 3  | -  | 6                              |
| 5 Räume                                  | 14        | -  | -  | 14                             |
| 6 Räume                                  | (6)       | -  | -  | 6                              |
| 7 und mehr Räume                         | (35)      | 3  | 6  | (26)                           |

Nicht ausgewiesen werden unter „Art der Wohnungsnutzung“ Haushalte in Wohnungen, die als Ferien- und Freizeitwohnungen genutzt werden. Bei der Untergliederung nach den anderen Wohnungsmerkmalen sind diese allerdings enthalten.

Bei den ausgewiesenen Haushaltszahlen sind Haushalte in Diplomatenwohnungen/Wohnungen ausländischer Streitkräfte nur in der "Insgesamt-Zeile" berücksichtigt.

## Definitionen

### Verwendete Symbolik

| Symbol   | Erläuterung  |
|--|--|
| –  | Nichts vorhanden <sup>1)</sup>   |
| 0  | Weniger als die Hälfte von 1 in der letzten besetzten Stelle, jedoch mehr als nichts                                 |
| ( )  | Aussagewert eingeschränkt, da der Zahlenwert durch das Geheimhaltungsverfahren relativ stark verändert wurde         |
| .  | Keine Angabe, da der Zahlenwert geheim zu halten ist oder durch das Geheimhaltungsverfahren zu stark verändert wurde |
| Abweichungen in den Summen durch Runden der Zahlen |  |

| Merkmal   | Definition   |
|---|--|
| Anteil der zu Wohnzwecken vermieteten Wohnungen (auch mietfrei) | Der Anteil der zu Wohnzwecken vermieteten Wohnungen (auch mietfrei) stellt den Anteil der zu Wohnzwecken vermieteten (oder mietfrei überlassenen) Wohnungen an allen bewohnten und leer stehenden Wohnungen dar. Nicht berücksichtigt sind: Ferien- und Freizeitwohnungen, Diplomatenwohnungen/ Wohnungen ausländischer Streitkräfte sowie gewerblich genutzte Wohnungen. Die Berechnung erfolgt für Wohnungen in Wohngebäuden (ohne Wohnheime).   |
| Anteil des selbstgenutzten Wohneigentums                        | Der Anteil des selbstgenutzten Wohneigentums stellt den Anteil der von Eigentümerinnen/ Eigentümern bewohnten Wohnungen an allen bewohnten und leer stehenden Wohnungen dar. Nicht berücksichtigt sind: Ferien- und Freizeitwohnungen, Diplomatenwohnungen/ Wohnungen ausländischer Streitkräfte sowie gewerblich genutzte Wohnungen. Die Berechnung erfolgt für Wohnungen in Wohngebäuden (ohne Wohnheime).   |
| Art der Wohnungsnutzung   | <p>Die Art der Wohnungsnutzung beschreibt, ob und von wem (Mieter/-in oder Eigentümer/-in) die Wohnung zum Stichtag genutzt wird.</p> <p><b>Von Eigentümer/-in bewohnt</b></p> <p>► Wenn mindestens eine/-r der Bewohner/-innen Eigentümer/-in der Wohnung ist.</p> <p><b>Zu Wohnzwecken vermietet (auch mietfrei)</b></p> <p>► Wenn keine/-r der Bewohner/-innen Eigentümer/-in der Wohnung ist, unabhängig davon, ob für die Wohnung Miete gezahlt wird oder diese mietfrei überlassen ist.</p> <p><b>Ferien- und Freizeitwohnung</b></p> <p>► Wohnung, in der Personen lediglich ihre Freizeit verbringen (z. B. am Wochenende, während des Urlaubs, der Ferien usw.). Sie kann von einem privaten Eigentümer/ einer privaten Eigentümerin selbst genutzt oder dauerhaft an eine dritte Person zur Freizeitnutzung vermietet (oder kostenlos überlassen) werden. Ferienwohnungen, die ständig gewerblich-hotelmäßig genutzt werden, gehören nicht dazu.</p> <p><b>Leer stehend</b></p> <p>► Wenn die Wohnung am Stichtag 9. Mai 2011 weder zu Wohnzwecken vermietet (auch mietfrei) ist, noch von dem Eigentümer/ der Eigentümerin selbst genutzt wird und auch keine Ferien- und Freizeitwohnung ist. Wenn die Wohnung wegen Umbau/ Modernisierung – bei Weiterbestehen des Mietverhältnisses – vorübergehend nicht genutzt werden kann, gilt diese Wohnung nicht als leer stehend.</p> <p><b>Diplomaten-/ Streitkräftewohnung</b></p> <p>► Eine Diplomatenwohnung/ Wohnung ausländischer Streitkräfte liegt immer dann vor, wenn mindestens einer der Bewohner oder eine der Bewohnerinnen einer ausländischen diplomatischen Vertretung, den ausländischen Streitkräften o. Ä. angehört, unabhängig davon, ob es sich dabei um Eigentümer/-innen oder Mieter/-innen handelt.</p> |

1) Dies kann ggf. durch das angewendete Geheimhaltungsverfahren bedingt sein.

| Merkmal                 | Definition  |
|-------------------------|---|
| Art des Gebäudes        | <p>Das Merkmal gibt die Art des Gebäudes an. Es wird unter anderem unterschieden zwischen Gebäuden, die überwiegend Wohnraum enthalten und Gebäuden, die überwiegend zu Geschäftszwecken genutzt werden.</p> <p><b>Gebäude mit Wohnraum</b></p> <ul style="list-style-type: none"> <li>► Für längere Dauer errichtete Bauwerke, die entweder vollständig oder teilweise für die Wohnversorgung von Haushalten bestimmt sind. Hierzu zählen auch administrative oder gewerblich genutzte Gebäude, wenn in ihnen mindestens eine zu Wohnzwecken genutzte Wohnung vorhanden ist. Gebäude mit Wohnraum gliedern sich in Wohngebäude und sonstige Gebäude mit Wohnraum.</li> </ul> <p><b>Wohngebäude</b></p> <ul style="list-style-type: none"> <li>► Gebäude, die mindestens zur Hälfte der Gesamtnutzfläche zu Wohnzwecken genutzt werden. Zu den Wohngebäuden gehören auch die Wohnheime (mit eigener Haushaltsführung der Bewohner/-innen).</li> </ul> <p><b>Wohngebäude (ohne Wohnheime)</b></p> <ul style="list-style-type: none"> <li>► Gebäude, die mindestens zur Hälfte der Gesamtnutzfläche zu Wohnzwecken genutzt werden (hier: ohne Wohnheime).</li> </ul> <p><b>Wohnheime (mit eigener Haushaltsführung der Bewohner/-innen)</b></p> <ul style="list-style-type: none"> <li>► Wohnheime sind Wohngebäude, die primär den Wohnbedürfnissen bestimmter Bevölkerungskreise dienen. Wohnheime besitzen Gemeinschaftsräume. Die Bewohner/-innen von Wohnheimen führen einen eigenen Haushalt.</li> </ul> <p><b>Sonstige Gebäude mit Wohnraum</b></p> <ul style="list-style-type: none"> <li>► Gebäude, in denen weniger als die Hälfte der Gesamtnutzfläche für Wohnzwecke genutzt wird, z. B. weil sich im Gebäude überwiegend Läden oder Büros befinden.</li> </ul> <p><b>Bewohnte Unterkünfte</b></p> <ul style="list-style-type: none"> <li>► Bewohnte Unterkünfte sind behelfsmäßige Bauten. Hierzu zählen z. B. Wohnbaracken, Bauwagen, Wohnwagen (z. B. auf Campingplätzen), Gartenlauben, Schrebergartenhütten, Jagdhütten, Weinberghütten, Almhütten, fest verankerte Wohnschiffe und Wohncontainer, sofern diese dauerhaft bewohnt werden.</li> </ul> |
| Auskunftspflichtige     | <p>Im Rahmen der Gebäude- und Wohnungszählung waren alle Eigentümer/-innen, Verwalter/-innen sowie sonstigen Verfügungs- und Nutzungsberechtigten der Gebäude und Wohnungen auskunftspflichtig.</p>   |
| Ausstattung der Wohnung | <p>Das Merkmal bezeichnet die Ausstattung in der Wohnung hinsichtlich Badewanne oder Dusche und WC. Ein WC ist eine Toilette mit Wasserspülung. Mit Badewanne/ Dusche sind eine fest eingebaute Badewanne oder eine fest eingebaute Dusche gemeint; diese verfügen über feste Wasserzu- und -abflussrohre.</p> <p>Es wird unterschieden zwischen:</p> <p><b>Badewanne/ Dusche und WC vorhanden</b><br/> <b>Badewanne/ Dusche und WC nicht vorhanden</b><br/> <b>Badewanne/ Dusche vorhanden, WC nicht vorhanden</b><br/> <b>Badewanne/ Dusche nicht vorhanden, WC vorhanden</b></p>   |
| Baujahr                 | <p>Mit Baujahr ist das Jahr der Bezugsfertigstellung des Gebäudes gemeint. Bei komplett zerstörten und wieder aufgebauten Gebäuden gilt das Jahr des Wiederaufbaus als Baujahr.</p> <p>Es werden folgende Klasseneinteilungen verwendet:</p> <p><b>Jahrzwanzigste</b></p> <ul style="list-style-type: none"> <li>– Vor 1950</li> <li>– 1950 – 1969</li> <li>– 1970 – 1989</li> <li>– 1990 und später</li> </ul> <p><b>Mikrozensusklassen:</b></p> <ul style="list-style-type: none"> <li>– Vor 1919</li> <li>– 1919 – 1948</li> <li>– 1949 – 1978</li> <li>– 1979 – 1986</li> <li>– 1987 – 1990</li> <li>– 1991 – 1995</li> <li>– 1996 – 2000</li> <li>– 2001 – 2004</li> <li>– 2005 – 2008</li> <li>– 2009 und später</li> </ul>   |

| Merkmal   | Definition   |
|---|--|
| Durchschnittliche Anzahl der Wohnungen je Wohngebäude | Die durchschnittliche Anzahl der Wohnungen je Wohngebäude ist das Verhältnis zwischen der Gesamtzahl der Wohnungen und der Gesamtzahl der Wohngebäude (ohne Wohnheime). Die Berechnung erfolgt für Wohnungen in Wohngebäuden (ohne Wohnheime).   |
| Durchschnittliche Wohnungsgröße in m <sup>2</sup>     | Die durchschnittliche Wohnungsgröße in m <sup>2</sup> ist das Verhältnis zwischen der Gesamtfläche in m <sup>2</sup> und der Gesamtzahl der Wohnungen. Nicht berücksichtigt sind: Diplomatenwohnungen/ Wohnungen ausländischer Streitkräfte sowie gewerblich genutzte Wohnungen. Die Berechnung erfolgt für Wohnungen in Wohngebäuden (ohne Wohnheime).  |
| Eigentümerquote                                       | Die Eigentümerquote stellt den Anteil der von Eigentümerinnen/ Eigentümern bewohnten Wohnungen an allen bewohnten Wohnungen dar. Nicht berücksichtigt sind: Leer stehende Wohnungen, Ferien- und Freizeitwohnungen, Diplomatenwohnungen/ Wohnungen ausländischer Streitkräfte sowie gewerblich genutzte Wohnungen. Die Berechnung erfolgt für Wohnungen in Wohngebäuden (ohne Wohnheime).  |
| Eigentumsform des Gebäudes                            | <p>Das Merkmal bildet ab, wem das Eigentum an dem Gebäude (nicht der einzelnen Wohnung) rechtlich zusteht. Dies können Privatpersonen oder juristische Personen sein.</p> <p><b>Gemeinschaft von Wohnungseigentümern/ -innen</b></p> <p>► Gilt für Gebäude mit Eigentumswohnungen, in denen den Eigentümern/-innen Sondereigentum an einer Wohnung in Verbindung mit dem Miteigentumsanteil am gemeinschaftlichen Eigentum zusteht.</p> <p><b>Privatperson/-en</b></p> <p>► Alle natürlichen Personen. Dies können Einzelpersonen, Paare oder sonstige Gruppen von Personen sein, z. B. Erbengemeinschaften.</p> <p><b>Wohnungsgenossenschaft</b></p> <p>► Alle Wohnungsunternehmen, die die Rechtsform einer Genossenschaft haben.</p> <p><b>Kommune oder Kommunales Wohnungsunternehmen</b></p> <p>► Unternehmen oder Einrichtung, bei denen die Kommune mit mehr als 50 % Nennkapital oder Stimmrecht beteiligt ist.</p> <p><b>Privatwirtschaftliches Wohnungsunternehmen</b></p> <p>► Alle privatrechtlichen Wohnungsunternehmen ohne Genossenschaften.</p> <p><b>Anderes privatwirtschaftliches Unternehmen</b></p> <p>► Alle privatrechtlichen Unternehmen, in deren Eigentum sich Wohnungen befinden, deren primärer Erwerbszweck aber nicht die Wohnungsvermietung ist (z. B. Banken, Versicherungen, Fonds).</p> <p><b>Bund oder Land</b></p> <p>► Unternehmen oder Einrichtung, bei denen der Bund oder das Land mit mehr als 50 % Nennkapital oder Stimmrecht beteiligt ist.</p> <p><b>Organisation ohne Erwerbszweck</b></p> <p>► z. B. Kirche</p> |
| Erhebungseinheiten                                    | Bei der Gebäude- und Wohnungszählung wurden alle Gebäude mit Wohnraum, bewohnte Unterkünfte und Wohnungen erhoben.   |
| Fläche der Wohnung in m <sup>2</sup>                  | <p>Grundfläche der gesamten Wohnung in m<sup>2</sup>. Zur Wohnung zählen auch außerhalb des eigentlichen Wohnungsabschlusses liegende Räume (z. B. Mansarden) sowie zu Wohnzwecken ausgebauter Keller- und Bodenräume.</p> <p>Zur Ermittlung der Wohnfläche sind anzurechnen:</p> <ul style="list-style-type: none"> <li>– voll: die Grundflächen von Räumen/ Raumteilen mit einer lichten Höhe von mindestens 2 Metern;</li> <li>– zur Hälfte: die Grundflächen von Räumen/ Raumteilen mit einer lichten Höhe von mindestens 1 Meter, aber weniger als 2 Metern; unbeheizbare Wintergärten, Schwimmbäder und ähnliche nach allen Seiten geschlossene Räume;</li> <li>– in der Regel zu einem Viertel, höchstens jedoch zur Hälfte: die Flächen von Balkonen, Loggien, Dachgärten, Terrassen.</li> </ul> <p>Die Fläche wird in 20 m<sup>2</sup>-Intervallen angegeben.</p>   |



| Merkmal                      | Definition   |
|------------------------------|--|
| Gebäudetyp                   | <p>Das Merkmal gibt die Bauart des Gebäudes an.</p> <p><b>Freistehendes Haus</b></p> <p>► Freistehendes Gebäude, unabhängig davon, ob es sich um ein Ein- oder Mehrfamilienhaus handelt.</p> <p><b>Doppelhaushälfte</b></p> <p>► Gebäude, das mit genau einem anderen Gebäude aneinander gebaut ist, unabhängig davon, ob es sich dabei um Ein- oder Mehrfamilienhäuser handelt.</p> <p><b>Gereihtes Haus</b></p> <p>► Gebäude, das mit mindestens zwei anderen Gebäuden aneinander gebaut ist, unabhängig davon, ob es sich dabei um Ein- oder Mehrfamilienhäuser handelt. Die Gebäude müssen nicht baugleich sein, sie können auch seitlich oder in der Höhe versetzt sein. Reiheneckhäuser zählen auch hierzu.</p> <p><b>Anderer Gebäudetyp</b></p> <p>► Alle Arten von Gebäuden, die nicht freistehendes Haus, Doppel- oder Reihenhauses sind sowie alle Arten von bewohnten Unterkünften.</p>   |
| Größe des privaten Haushalts | <p>Dieses Merkmal gibt die Anzahl der in einem privaten Haushalt lebenden Personen an.</p> <p><b>1 Person</b></p> <p><b>2 Personen</b></p> <p><b>3 Personen</b></p> <p><b>4 Personen</b></p> <p><b>5 Personen</b></p> <p><b>6 und mehr Personen</b></p>  |
| Heizungsart                  | <p>Das Merkmal bezeichnet die überwiegende Heizungsart im Gebäude.</p> <p><b>Fernheizung (Fernwärme)</b></p> <p>► Das Gebäude wird von einem zentralen Fernheizwerk aus mit Wärme versorgt (sog. Fernwärme).</p> <p><b>Etagenheizung</b></p> <p>► Unter einer Etagenheizung versteht man eine zentrale Heizanlage für sämtliche Räume einer abgeschlossenen Wohnung, wobei sich die Heizquelle meist innerhalb dieser Wohnung befindet, z. B. Gastherme.</p> <p><b>Blockheizung</b></p> <p>► Eine Blockheizung liegt vor, wenn ein Häuserblock durch ein zentrales Heizsystem beheizt wird und die Heizquelle sich in bzw. an einem der Gebäude oder in deren unmittelbarer Nähe befindet (sog. Nahwärme).</p> <p><b>Zentralheizung</b></p> <p>► Bei einer Zentralheizung werden sämtliche Wohneinheiten eines Gebäudes von einer zentralen Heizstelle, die sich innerhalb des Gebäudes (in der Regel im Keller) befindet, beheizt.</p> <p><b>Einzel-/ Mehrraumöfen (auch Nachtspeicherheizung)</b></p> <p>► Einzelöfen (z. B. Kohle- oder Nachtspeicheröfen) beheizen jeweils nur einen Raum, in dem sie stehen. In der Regel sind sie fest installiert. Ein Mehrraumofen (z. B. Kachelofen) beheizt gleichzeitig mehrere Räume (auch durch Luftkanäle).</p> <p><b>Keine Heizung im Gebäude oder in den Wohnungen</b></p> |
| Kernfamilie                  | <p>Eine Kernfamilie besteht aus zwei oder mehr Personen, die zu demselben privaten Haushalt gehören und setzt sich zusammen aus der Bezugsperson des privaten Haushalts – das heißt eine nach Alter, Familienstand und Geschlecht festgelegte zentrale Person des privaten Haushalts – und mindestens einer weiteren Person, z. B. der Partnerin/ dem Partner oder einem Kind der Bezugsperson. Dieses Familienkonzept beschränkt die Beziehungen zwischen Vorfahren und Nachfahren auf direkte Beziehungen (ersten Grades), das heißt auf Beziehungen zwischen Eltern und Kindern.</p>  |
| Kind                         | <p>Unter Kind ist ein leiblicher Sohn bzw. ein Stief- oder Adoptivsohn oder eine leibliche Tochter bzw. eine Stief- oder Adoptivtochter (ungeachtet des Alters) zu verstehen, dessen bzw. deren üblicher Aufenthaltsort sich im privaten Haushalt mindestens eines Elternteils befindet und ein Elternteil Bezugsperson und/ oder Partner/-in der Bezugsperson ist.</p>  |
| Leerstandsquote (Wohnungen)  | <p>Die Leerstandsquote (Wohnungen) stellt den Anteil der leer stehenden Wohnungen an allen bewohnten und leer stehenden Wohnungen dar. Nicht berücksichtigt sind: Ferien- und Freizeitwohnungen, Diplomatenwohnungen/ Wohnungen ausländischer Streitkräfte sowie gewerblich genutzte Wohnungen. Die Berechnung erfolgt für Wohnungen in Wohngebäuden (ohne Wohnheime).</p>   |

| Merkmal                                 | Definition   |
|---|--|
| Paar                                    | Der Begriff Paar umfasst Paare in einer Ehe, Paare in einer eingetragenen Lebenspartnerschaft und Paare in einer nichtehelichen Lebensgemeinschaft, die jeweils in einem privaten Haushalt zusammenleben. Ein Ehepaar ist ein gemäß gesetzlichem Familienstand zum Stichtag verheiratetes verschiedengeschlechtliches Paar in einem privaten Haushalt. Eine eingetragene Lebenspartnerschaft ist ein gemäß gesetzlichem Familienstand zum Stichtag rechtlich anerkanntes gleichgeschlechtliches Paar in einem privaten Haushalt. Eine nichteheliche Lebensgemeinschaft ist ein gemischtgeschlechtliches Paar in einem privaten Haushalt, das gemäß gesetzlichem Familienstand zum Stichtag nicht miteinander verheiratet war.  |
| Privater Haushalt                       | Ein privater Haushalt besteht aus mindestens einer Person. Zugrunde gelegt wird das „Konzept des gemeinsamen Wohnens“. Alle Personen, die unabhängig von ihrem Wohnstatus (Haupt-/Nebenwohnsitz) gemeinsam in einer Wohnung leben, gelten als Mitglieder desselben privaten Haushalts, sodass es einen privaten Haushalt pro belegter Wohnung gibt. Personen in Gemeinschafts- und Anstaltsunterkünften sind hier nicht enthalten, sondern nur Personen, die eine eigene Haushaltsführung aufweisen. Eine Person des privaten Haushalts wird als Bezugsperson – das heißt eine nach Alter, Familienstand und Geschlecht festgelegte zentrale Person des privaten Haushalts – bestimmt. Ausgehend von dieser Person werden der Haushaltstyp und die Stellung der weiteren Personen im privaten Haushalt bestimmt.   |
| Regionalschlüssel                       | <p>Der Regionalschlüssel kennzeichnet die hierarchische Struktur aller Verwaltungsebenen. Er wird einheitlich von den Statistischen Ämtern des Bundes und der Länder vergeben.</p> <p>Der Regionalschlüssel gliedert sich wie folgt:</p> <ul style="list-style-type: none"> <li>1. – 2. Stelle = Kennzahl des Bundeslandes</li> <li>3. Stelle = Kennzahl des Regierungsbezirks</li> <li>4. – 5. Stelle = Kennzahl des Kreises bzw. der kreisfreien Stadt</li> <li>6. – 9. Stelle = Verbandsschlüssel (in Brandenburg: Ämterschlüssel)</li> <li>10. – 12. Stelle = Gemeindekennzahl</li> </ul> <p>Der vierstellige Verbandsschlüssel weist durch die führende Ziffer auf die Art der Gemeinde hin:</p> <ul style="list-style-type: none"> <li>0 = verbandsfreie Gemeinde (in Brandenburg: amtsfreie Gemeinde),</li> <li>5 = verbandsangehörige Gemeinde (in Brandenburg: amtsangehörige Gemeinde),</li> <li>9 = gemeindefreies Gebiet.</li> </ul> <p>Die gemeindefreien Gebiete sind für den Zensus 2011 nicht relevant.</p> <p>Die Verwaltungsebene Regierungsbezirk ist nur für folgende Bundesländer verfügbar: Baden-Württemberg, Bayern, Hessen, Niedersachsen (hier: Statistische Region), Nordrhein-Westfalen und Sachsen.</p> <p>Die Verwaltungsebene Gemeindeverband ist nur für folgende Bundesländer verfügbar: Brandenburg (hier: Ämter), Mecklenburg-Vorpommern, Niedersachsen (hier: Samtgemeinde), Rheinland-Pfalz, Sachsen, Sachsen-Anhalt, Schleswig-Holstein und Thüringen.</p> |
| Seniorenstatus eines privaten Haushalts | <p>Dargelegt wird die Haushaltstruktur aller privaten Haushalte, wobei dies hier in Abhängigkeit vom Alter der in einem privaten Haushalt wohnhaften Personen erfolgt. Als Senioren/-innen gelten diejenigen Personen, welche zum Zensusstichtag 9. Mai 2011 das 65. Lebensjahr vollendet haben.</p> <p><b>Haushalte mit ausschließlich Senioren/-innen</b></p> <p><b>Haushalte mit Senioren/-innen und Jüngeren</b></p> <p><b>Haushalte ohne Senioren/-innen</b></p>  |
| Stichtagsbezogenheit der Merkmale       | Stichtag der Gebäude- und Wohnungszählung war der 9. Mai 2011. Alle Angaben beziehen sich auf diesen Zeitpunkt.  |

| Merkmal                                       | Definition   |
|---|--|
| Typ des privaten Haushalts<br>(nach Familien) | <p>Dieses Merkmal beschreibt, in welcher Konstellation die Personen eines privaten Haushalts gemeinschaftlich leben, mit Fokus auf die Existenz von Kindern im privaten Haushalt.</p> <p><b>Einpersonenhaushalte (Singlehaushalte)</b></p> <p>► Ein Einpersonenhaushalt bezeichnet einen privaten Haushalt mit einer allein lebenden Person.</p> <p><b>Paare ohne Kind(er)</b></p> <p><b>Paare mit Kind(ern)</b></p> <p><b>Alleinerziehende Elternteile</b></p> <p>► Eine alleinerziehende Mutter oder ein alleinerziehender Vater ist ein Elternteil ohne Partner/-in mit mindestens einem Kind innerhalb eines privaten Haushalts.</p> <p><b>Mehrpersonenhaushalte ohne Kernfamilie</b></p> <p>► Unter Mehrpersonenhaushalten ohne Kernfamilie werden alle anderen privaten Mehrpersonenhaushalte zusammengefasst, die durch die zuvor genannten Kategorien nicht abgedeckt sind, wie etwa nicht eingetragene Lebenspartnerschaften gleichgeschlechtlicher Paare, Wohngemeinschaften, Großeltern-Enkel-Haushalte ohne Elternteile etc.</p> |
| Wohnung                                       | <p>Unter einer Wohnung sind nach außen abgeschlossene, zu Wohnzwecken bestimmte, in der Regel zusammenliegende Räume zu verstehen, die die Führung eines eigenen Haushalts ermöglichen und nicht vollständig für gewerbliche Zwecke genutzt werden.</p> <p>Eine Wohnung muss nicht notwendigerweise eine Küche oder Kochnische enthalten.</p> <p>Wohnungen haben einen eigenen Eingang unmittelbar vom Freien, von einem Treppenhaus oder einem Vorraum. Zur Wohnung können aber auch außerhalb des eigentlichen Wohnungsabschlusses liegende, zu Wohnzwecken ausgebaute Keller- oder Bodenräume (z. B. Mansarden) gehören.</p>  |
| Zahl der Räume                                | <p>Die Zahl der Räume umfasst alle Wohn-, Ess- und Schlafzimmer und andere separate Räume (z. B. bewohnbare Keller- und Bodenräume) von mindestens 6 m<sup>2</sup> Größe sowie abgeschlossene Küchen, unabhängig von deren Größe. Bad, Toilette, Flur und Wirtschaftsräume werden grundsätzlich nicht mitgezählt. Ein Wohnzimmer mit einer Essecke, Schlafnische oder Kochnische ist als ein Raum zu zählen. Dementsprechend bestehen Wohnungen, in denen es keine bauliche Trennung der einzelnen Wohnbereiche gibt (z. B. sogenannte „Loftwohnungen“), aus nur einem Raum.</p> <p><b>1 Raum</b></p> <p><b>2 Räume</b></p> <p><b>3 Räume</b></p> <p><b>4 Räume</b></p> <p><b>5 Räume</b></p> <p><b>6 Räume</b></p> <p><b>7 und mehr Räume</b></p>   |

## **Herausgeber**

Statistisches Landesamt Rheinland-Pfalz  
Mainzer Straße 14-16  
56130 Bad Ems

## **Auskunftsdienst**

E-Mail: [info@statistik.rlp.de](mailto:info@statistik.rlp.de)  
Telefon: 02603 71-4444  
Telefax: 02603 71-19 4444

## **Copyright**

© Statistisches Landesamt Rheinland-Pfalz  
Bad Ems 2014

Vervielfältigung und Verbreitung mit Quellenangabe gestattet.





Rheinland-Pfalz

STATISTISCHES LANDESAMT



# zensus 2011

## **Gebäude und Wohnungen sowie Wohnverhältnisse der Haushalte**

Gemeinde  
Saxler

am 9. Mai 2011

Ergebnisse des Zensus 2011



## Inhaltsverzeichnis

|   |    |
|---|----|
| Einführung .....  | 4  |
| Rechtliche Grundlagen .....   | 4  |
| Methode .....   | 4  |
| Systematik von Gebäuden und Wohnungen .....   | 5  |
| Tabellen  |    |
| 1.1 Gebäude mit Wohnraum und Wohnungen in Gebäuden mit Wohnraum<br>nach Baujahr, Gebäudetyp, Zahl der Wohnungen, Eigentumsform und Heizungsart .....        | 6  |
| 1.2 Gebäude mit Wohnraum nach Baujahr und Gebäudeart, Gebäudetyp,<br>Zahl der Wohnungen, Eigentumsform und Heizungsart .....                                | 8  |
| 1.3.1 Gebäude mit Wohnraum nach regionaler Einheit und Baujahr, Gebäudeart,<br>Gebäudetyp, Zahl der Wohnungen, Eigentumsform und Heizungsart .....          | 10 |
| 1.3.2 Gebäude mit Wohnraum nach regionaler Einheit und Baujahr, Gebäudeart,<br>Gebäudetyp, Zahl der Wohnungen, Eigentumsform und Heizungsart – in % – ..... | 12 |
| 2.1 Wohnungen in Gebäuden mit Wohnraum nach Art der Nutzung,<br>Fläche der Wohnung, Zahl der Räume und Ausstattung .....                                    | 14 |
| 2.2.1 Wohnungen in Gebäuden mit Wohnraum nach regionaler Einheit und<br>Art der Nutzung, Fläche der Wohnung, Zahl der Räume und Ausstattung .....           | 15 |
| 2.2.2 Wohnungen in Gebäuden mit Wohnraum nach regionaler Einheit und<br>Art der Nutzung, Fläche der Wohnung, Zahl der Räume und Ausstattung – in % – .....  | 16 |
| 3.1 Gebäude- und Wohnungskennzahlen im regionalen Vergleich .....   | 17 |
| 3.2 Weitere Wohnungskennzahlen im regionalen Vergleich .....  | 20 |
| 4.1 Haushalte nach Typ des privaten Haushalts (nach Familien) und Art der Wohnungs-<br>nutzung, Fläche der Wohnung und Zahl der Räume .....                 | 23 |
| 4.2 Haushalte nach Größe des privaten Haushalts und Art der Wohnungsnutzung,<br>Fläche der Wohnung und Zahl der Räume .....                                 | 24 |
| 4.3 Haushalte nach Seniorenstatus des privaten Haushalts und Art der Wohnungsnutzung,<br>Fläche der Wohnung und Zahl der Räume .....                        | 25 |
| Definitionen .....  | 26 |

## Einführung

Der Zensus 2011 ist eine Bevölkerungs-, Gebäude- und Wohnungszählung. Dabei werden – soweit möglich – bereits vorhandene Daten aus Verwaltungsregistern für statistische Zwecke genutzt. Eine Haushaltebefragung auf Stichprobenbasis, eine Vollerhebung aller an Anschriften mit Sonderbereichen lebenden Personen (Wohnheime und Gemeinschaftsunterkünfte) sowie eine postalische Befragung zu Gebäude- und Wohnungsdaten bei den Eigentümerinnen und Eigentümern oder Verwalterinnen und Verwaltern ergänzen und korrigieren die Informationen aus den Registern. Eine traditionelle Volkszählung inklusive einer Gebäude- und Wohnungszählung wurde in den alten Bundesländern letztmalig 1987, in der DDR letztmalig 1981 durchgeführt. Eine Gebäude- und Wohnungszählung fand nach der Wiedervereinigung nur in den neuen Bundesländern im Jahr 1995 statt.

Ziel des Zensus 2011 war zum einen die Ermittlung der amtlichen Einwohnerzahlen zum Stichtag 9. Mai 2011. Zum anderen wurden wichtige Strukturinformationen erhoben, welche eine umfassende Datengrundlage bieten, wie die Menschen in Deutschland leben, wohnen und arbeiten.

Die vorliegende Publikation präsentiert Ergebnisse des Zensus 2011 zu den Themen Gebäude, Wohnungen und Wohnverhältnisse von Haushalten nach Abschluss der Datenaufbereitung.

## Rechtliche Grundlagen

Die rechtlichen Grundlagen des Zensus 2011 bilden

- die Verordnung Europäische Gemeinschaft (EG) Nummer 763/2008 des Europäischen Parlaments und des Rates vom 9. Juli 2008 über Volks- und Wohnungszählungen,
- das Zensusvorbereitungsgesetz (ZensVorbG 2011),
- das Zensusgesetz 2011 (ZensG 2011),
- die Stichprobenverordnung Zensusgesetz 2011 (StichprobenV),
- sowie die jeweiligen landesrechtlichen Regelungen zur Ausführung des ZensG 2011.

Nach § 1 Abs. 1 ZensG 2011 führten die Statistischen Ämter des Bundes und der Länder eine Bevölkerungs-, Gebäude- und Wohnungszählung (Zensus) mit Stand zum 9. Mai 2011 (Berichtszeitpunkt) als Bundesstatistik durch.

Gemäß § 1 Abs. 3 ZensG 2011 dient der Zensus unter anderem der Gewinnung von Grunddaten für das Gesamtsystem der amtlichen Statistik sowie von Strukturdaten über die Bevölkerung als Datengrundlage für vielfältige politische Entscheidungen.

Die nachstehend veröffentlichten Ergebnisse wurden auf Basis folgender Erhebungen und statistischer Verfahren ermittelt:

- Daten aus der Gebäude- und Wohnungszählung (§ 6 ZensG 2011),
- Daten aus der Zusammenführung der Datensätze und Haushaltegenerierung (§ 9 Abs. 3 ZensG 2011).

## Methode

Da es in Deutschland zu Gebäude- und Wohnungsdaten keine flächendeckenden Register gibt, wurden die Angaben zu Gebäuden und Wohnungen durch eine postalische Befragung der Eigentümerinnen und Eigentümer oder Verwalterinnen und Verwalter von Gebäuden und Wohnungen sowie bewohnten Unterkünften gewonnen. Die zum Stichtag 9. Mai 2011 als Vollerhebung durchgeführte Gebäude- und Wohnungszählung liefert Informationen zu Gebäuden mit Wohnraum sowie zu den darin befindlichen Wohnungen. Zu rein gewerblich genutzten Objekten werden keine Informationen angeboten.



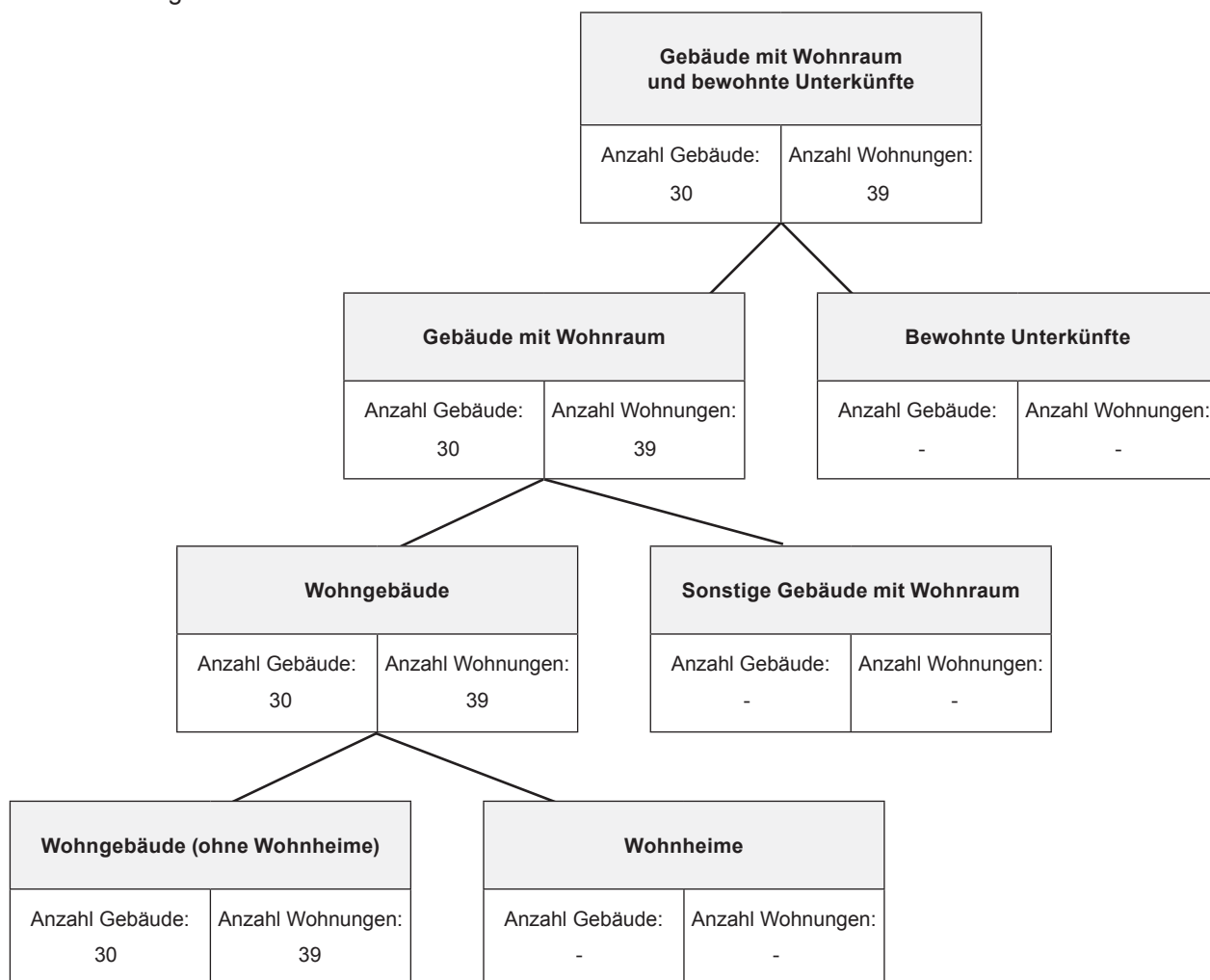
Durch das statistische Verfahren der Haushaltegenerierung stehen nicht nur die gesammelten Informationen zu Bevölkerung, Gebäuden und Wohnungen zur Verfügung, sondern zusätzlich auch Angaben zu Haushalts- und Familienstrukturen. Dabei wurden anschriftenweise Personen zu Haushalten zusammengefasst und den in der Gebäude- und Wohnungszählung erfassten Wohnungen zugeordnet. Die Haushaltegenerierung bildet daher die Wohnhaushalte an einer Anschrift ab. Die Zahl der Haushalte kann von der Zahl der bewohnten Wohnungen abweichen, da ein Haushalt beispielsweise bei Umzügen vorübergehend mehrere Wohnungen nutzen kann.

Bei allen Veröffentlichungen der amtlichen Statistik in Deutschland sind die Einzelangaben der Befragten grundsätzlich geheim zu halten (§ 16 Bundesstatistikgesetz). Bei allen Ergebnisbestandteilen aus Registerauszählungen oder Vollerhebungen des Zensus 2011 erfolgt die Geheimhaltung durch das maschinelle, datenverändernde Verfahren SAFE (Verfahren zur **s**icheren **A**nonymisierung für **E**inzeldaten). Dieses Verfahren stellt sicher, dass bereits vor Erstellung einer Ergebnistabelle kein Datensatz vorhanden ist, welcher Rückschlüsse auf Einzelfälle zulässt.

Weiterführende methodische Informationen zum Zensusmodell und zur Geheimhaltung stehen unter [www.zensus2011.de](http://www.zensus2011.de) zur Verfügung.

## Systematik von Gebäuden und Wohnungen

Im Rahmen des Zensus 2011 werden die Gebäude und Wohnungen nach der Art des Gebäudes in hierarchischen Strukturen abgebildet. Nachstehende Abbildung zeigt die Ergebnisse für die regionale Einheit dieser Veröffentlichung.



Die Ergebnisse zur Gebäude- und Wohnungszählung betrachten ausschließlich Gebäude mit Wohnraum. Bewohnte Unterkünfte bleiben daher für die Ergebnistabellen unberücksichtigt.

### 1.1 Gebäude mit Wohnraum und Wohnungen in Gebäuden mit Wohnraum nach Baujahr, Gebäudetyp, Zahl der Wohnungen, Eigentumsform und Heizungsart

|  | Gebäude mit Wohnraum |           | darunter    |           |
|--|----------------------|-----------|-------------|-----------|
|  | Gebäude              | Wohnungen | Wohngebäude |           |
|  |                      |           | Gebäude     | Wohnungen |
|  | Anzahl               | Anzahl    | Anzahl      | Anzahl    |
| <b>Insgesamt</b>                             |                      |           |             |           |
| Insgesamt                                    | 30                   | 39        | 30          | 39        |
| <b>Baujahr</b>                               |                      |           |             |           |
| Vor 1919                                     | 12                   | 15        | 12          | 15        |
| 1919 - 1948                                  | 9                    | 9         | 9           | 9         |
| 1949 - 1978                                  | 6                    | 6         | 6           | 6         |
| 1979 - 1986                                  | -                    | -         | -           | -         |
| 1987 - 1990                                  | -                    | -         | -           | -         |
| 1991 - 1995                                  | -                    | 3         | -           | 3         |
| 1996 - 2000                                  | 3                    | 6         | 3           | 6         |
| 2001 - 2004                                  | -                    | -         | -           | -         |
| 2005 - 2008                                  | -                    | -         | -           | -         |
| 2009 und später                              | -                    | -         | -           | -         |
| <b>Gebäudetyp nach Zahl der Wohnungen</b>    |                      |           |             |           |
| Freistehendes Haus Insgesamt                 | 27                   | 33        | 27          | 33        |
| mit 1 Wohnung                                | 18                   | 18        | 18          | 18        |
| mit 2 Wohnungen                              | 9                    | 15        | 9           | 15        |
| mit 3 und mehr Wohnungen                     | -                    | -         | -           | -         |
| Doppelhaushälfte Insgesamt                   | -                    | -         | -           | -         |
| mit 1 Wohnung                                | -                    | -         | -           | -         |
| mit 2 Wohnungen                              | -                    | -         | -           | -         |
| mit 3 und mehr Wohnungen                     | -                    | -         | -           | -         |
| Gereihtes Haus Insgesamt                     | -                    | -         | -           | -         |
| mit 1 Wohnung                                | -                    | -         | -           | -         |
| mit 2 Wohnungen                              | -                    | -         | -           | -         |
| mit 3 und mehr Wohnungen                     | -                    | -         | -           | -         |
| Anderer Gebäudetyp Insgesamt                 | 3                    | 6         | 3           | 6         |
| mit 1 Wohnung                                | -                    | -         | -           | -         |
| mit 2 Wohnungen                              | 3                    | 6         | 3           | 6         |
| mit 3 und mehr Wohnungen                     | -                    | -         | -           | -         |
| <b>Zahl der Wohnungen im Gebäude</b>         |                      |           |             |           |
| 1 Wohnung                                    | 18                   | 18        | 18          | 18        |
| 2 Wohnungen                                  | 12                   | 21        | 12          | 21        |
| 3 - 6 Wohnungen                              | -                    | -         | -           | -         |
| 7 - 12 Wohnungen                             | -                    | -         | -           | -         |
| 13 und mehr Wohnungen                        | -                    | -         | -           | -         |
| <b>Eigentumsform des Gebäudes</b>            |                      |           |             |           |
| Gemeinschaft von Wohnungseigentümern/-innen  | 6                    | 6         | 6           | 6         |
| Privatperson/-en                             | 24                   | 33        | 24          | 33        |
| Wohnungsgenossenschaft                       | -                    | -         | -           | -         |
| Kommune oder kommunales Wohnungsunternehmen  | -                    | -         | -           | -         |
| Privatwirtschaftliches Wohnungsunternehmen   | -                    | -         | -           | -         |
| Anderes privatwirtschaftliches Unternehmen   | -                    | -         | -           | -         |
| Bund oder Land                               | -                    | -         | -           | -         |
| Organisation ohne Erwerbszweck (z.B. Kirche) | -                    | -         | -           | -         |

Noch: 1.1 Gebäude mit Wohnraum und Wohnungen in Gebäuden mit Wohnraum nach Baujahr, Gebäudetyp, Zahl der Wohnungen, Eigentumsform und Heizungsart

|  | Gebäude mit Wohnraum |           | darunter    |           |
|--|----------------------|-----------|-------------|-----------|
|  |                      |           | Wohngebäude |           |
|  | Gebäude              | Wohnungen | Gebäude     | Wohnungen |
|  | Anzahl               | Anzahl    | Anzahl      | Anzahl    |
| <b>Heizungsart</b>                               |                      |           |             |           |
| Fernheizung (Fernwärme)                          | -                    | -         | -           | -         |
| Etagenheizung                                    | -                    | -         | -           | -         |
| Blockheizung                                     | -                    | -         | -           | -         |
| Zentralheizung                                   | 24                   | 30        | 24          | 30        |
| Einzel-/Mehrraumöfen (auch Nachtspeicherheizung) | 6                    | 9         | 6           | 9         |
| Keine Heizung im Gebäude oder in den Wohnungen   | -                    | -         | -           | -         |

Bei den ausgewiesenen Wohnungszahlen sind gewerblich genutzte Wohnungen nicht, Diplomatenwohnungen/Wohnungen ausländischer Streitkräfte nur in der „Insgesamt-Zeile“ berücksichtigt.

Die ausgewiesenen Zahlen zu „Gebäudetyp nach Zahl der Wohnungen“ und „Zahl der Wohnungen im Gebäude“ können Abweichungen zwischen der Anzahl der Gebäude und der entsprechenden Zahl der Wohnungen in diesen Gebäuden aufweisen. Dies ist auf das beim Zensus 2011 eingesetzte Geheimhaltungsverfahren zurückzuführen sowie auf die in den Wohnungsauswertungen nicht berücksichtigten Diplomatenwohnungen/Wohnungen ausländischer Streitkräfte bzw. gewerblich genutzten Wohnungen.

## 1.2 Gebäude mit Wohnraum nach Baujahr und Gebäudeart, Gebäudetyp, Zahl der Wohnungen, Eigentumsform und Heizungsart

|  | Insgesamt | Baujahr (Jahrzwanzigste) |             |             |                 |
|--|-----------|--------------------------|-------------|-------------|-----------------|
|  |           | Vor 1950                 | 1950 - 1969 | 1970 - 1989 | 1990 und später |
|  | Anzahl    | Anzahl                   | Anzahl      | Anzahl      | Anzahl          |
| <b>Insgesamt</b>                             |           |                          |             |             |                 |
| Insgesamt                                    | 30        | 21                       | 6           | -           | 3               |
| <b>Art des Gebäudes</b>                      |           |                          |             |             |                 |
| Gebäude mit Wohnraum                         | 30        | 21                       | 6           | -           | 3               |
| Wohngebäude                                  | 30        | (21)                     | 6           | -           | 3               |
| Wohngebäude (ohne Wohnheime)                 | 30        | (21)                     | 6           | -           | 3               |
| Wohnheime                                    | -         | -                        | -           | -           | -               |
| Sonstige Gebäude mit Wohnraum                | -         | -                        | -           | -           | -               |
| <b>Gebäudetyp nach Zahl der Wohnungen</b>    |           |                          |             |             |                 |
| Freistehendes Haus Insgesamt                 | 27        | 18                       | 6           | -           | 3               |
| mit 1 Wohnung                                | 18        | 15                       | 3           | -           | -               |
| mit 2 Wohnungen                              | 9         | 3                        | 3           | -           | 3               |
| mit 3 und mehr Wohnungen                     | -         | -                        | -           | -           | -               |
| Doppelhaushälfte Insgesamt                   | -         | -                        | -           | -           | -               |
| mit 1 Wohnung                                | -         | -                        | -           | -           | -               |
| mit 2 Wohnungen                              | -         | -                        | -           | -           | -               |
| mit 3 und mehr Wohnungen                     | -         | -                        | -           | -           | -               |
| Gereihtes Haus Insgesamt                     | -         | -                        | -           | -           | -               |
| mit 1 Wohnung                                | -         | -                        | -           | -           | -               |
| mit 2 Wohnungen                              | -         | -                        | -           | -           | -               |
| mit 3 und mehr Wohnungen                     | -         | -                        | -           | -           | -               |
| Anderer Gebäudetyp Insgesamt                 | 3         | 3                        | -           | -           | -               |
| mit 1 Wohnung                                | -         | -                        | -           | -           | -               |
| mit 2 Wohnungen                              | 3         | 3                        | -           | -           | -               |
| mit 3 und mehr Wohnungen                     | -         | -                        | -           | -           | -               |
| <b>Zahl der Wohnungen im Gebäude</b>         |           |                          |             |             |                 |
| 1 Wohnung                                    | 18        | 15                       | 3           | -           | -               |
| 2 Wohnungen                                  | 12        | 6                        | 3           | -           | 3               |
| 3 - 6 Wohnungen                              | -         | -                        | -           | -           | -               |
| 7 - 12 Wohnungen                             | -         | -                        | -           | -           | -               |
| 13 und mehr Wohnungen                        | -         | -                        | -           | -           | -               |
| <b>Eigentumsform des Gebäudes</b>            |           |                          |             |             |                 |
| Gemeinschaft von Wohnungseigentümern/-innen  | 6         | 3                        | -           | -           | 3               |
| Privatperson/-en                             | 24        | 18                       | 6           | -           | -               |
| Wohnungsgenossenschaft                       | -         | -                        | -           | -           | -               |
| Kommune oder kommunales Wohnungsunternehmen  | -         | -                        | -           | -           | -               |
| Privatwirtschaftliches Wohnungsunternehmen   | -         | -                        | -           | -           | -               |
| Anderes privatwirtschaftliches Unternehmen   | -         | -                        | -           | -           | -               |
| Bund oder Land                               | -         | -                        | -           | -           | -               |
| Organisation ohne Erwerbszweck (z.B. Kirche) | -         | -                        | -           | -           | -               |

Noch: 1.2 Gebäude mit Wohnraum nach Baujahr und Gebäudeart, Gebäudetyp, Zahl der Wohnungen,  
Eigentumsform und Heizungsart

|   | Insgesamt | Baujahr (Jahrzwanzigste) |             |             |                 |
|---|-----------|--------------------------|-------------|-------------|-----------------|
|   |           | Vor 1950                 | 1950 - 1969 | 1970 - 1989 | 1990 und später |
|   | Anzahl    | Anzahl                   | Anzahl      | Anzahl      | Anzahl          |
| <b>Heizungsart</b>                                  |           |                          |             |             |                 |
| Fernheizung (Fernwärme)                             | -         | -                        | -           | -           | -               |
| Etagenheizung                                       | -         | -                        | -           | -           | -               |
| Blockheizung  | -         | -                        | -           | -           | -               |
| Zentralheizung                                      | 24        | 15                       | 6           | -           | 3               |
| Einzel-/Mehrraumöfen (auch<br>Nachtspeicherheizung) | 6         | 6                        | -           | -           | -               |
| Keine Heizung im Gebäude oder in<br>den Wohnungen   | -         | -                        | -           | -           | -               |

## 1.3.1 Gebäude mit Wohnraum nach regionaler Einheit und Baujahr, Gebäudeart, Gebäudetyp, Zahl der Wohnungen, Eigentumsform und Heizungsart

|   | Gebäude |                       |                       |                 |             |
|---|---------|-----------------------|-----------------------|-----------------|-------------|
|   | Saxler  | Verbandsgemeinde Daun | Landkreis Vulkaneifel | Rheinland-Pfalz | Deutschland |
|   | Anzahl  | Anzahl                | Anzahl                | Anzahl          | Anzahl      |
| <b>Insgesamt</b>                          |         |                       |                       |                 |             |
| Insgesamt                                 | 30      | 8 471                 | 23 720                | 1 183 475       | 18 922 618  |
| <b>Baujahr</b>                            |         |                       |                       |                 |             |
| Vor 1919                                  | 12      | 1 250                 | 3 744                 | 181 833         | 2 655 042   |
| 1919 - 1948                               | 9       | 730                   | 2 215                 | 123 453         | 2 307 543   |
| 1949 - 1978                               | 6       | 3 374                 | 9 290                 | 462 714         | 7 188 157   |
| 1979 - 1986                               | -       | 961                   | 2 600                 | 120 331         | 1 828 250   |
| 1987 - 1990                               | -       | 298                   | 817                   | 47 821          | 736 588     |
| 1991 - 1995                               | -       | 489                   | 1 365                 | 69 320          | 1 153 484   |
| 1996 - 2000                               | 3       | 668                   | 1 782                 | 79 166          | 1 434 704   |
| 2001 - 2004                               | -       | 382                   | 982                   | 47 349          | 790 074     |
| 2005 - 2008                               | -       | (212)                 | 669                   | 36 981          | 594 658     |
| 2009 und später                           | -       | (107)                 | 256                   | 14 507          | 234 118     |
| <b>Art des Gebäudes</b>                   |         |                       |                       |                 |             |
| Gebäude mit Wohnraum                      | 30      | 8 471                 | 23 720                | 1 183 475       | 18 922 618  |
| Wohngebäude                               | 30      | 8 125                 | 22 800                | 1 140 000       | 18 259 360  |
| Wohngebäude (ohne Wohnheime)              | 30      | 8 125                 | 22 794                | 1 139 024       | 18 239 634  |
| Wohnheime                                 | -       | -                     | 6                     | 976             | 19 726      |
| Sonstige Gebäude mit Wohnraum             | -       | 346                   | 920                   | 43 475          | 663 258     |
| <b>Gebäudetyp nach Zahl der Wohnungen</b> |         |                       |                       |                 |             |
| Freistehendes Haus Insgesamt              | 27      | 6 824                 | 18 981                | 813 645         | 11 670 098  |
| mit 1 Wohnung                             | 18      | 5 314                 | 14 970                | 597 607         | 7 865 099   |
| mit 2 Wohnungen                           | 9       | 1 083                 | 2 930                 | 143 967         | 2 363 400   |
| mit 3 und mehr Wohnungen                  | -       | 427                   | 1 081                 | 72 071          | 1 441 599   |
| Doppelhaushälfte Insgesamt                | -       | 603                   | 1 714                 | 131 807         | 2 767 712   |
| mit 1 Wohnung                             | -       | 453                   | 1 270                 | 93 446          | 1 961 269   |
| mit 2 Wohnungen                           | -       | 91                    | 301                   | 21 364          | 424 662     |
| mit 3 und mehr Wohnungen                  | -       | 59                    | 143                   | 16 997          | 381 781     |
| Gereihtes Haus Insgesamt                  | -       | 606                   | 1 896                 | 187 370         | 3 714 711   |
| mit 1 Wohnung                             | -       | 458                   | 1 400                 | 119 829         | 2 093 366   |
| mit 2 Wohnungen                           | -       | (74)                  | 270                   | 22 255          | 311 332     |
| mit 3 und mehr Wohnungen                  | -       | 74                    | 226                   | 45 286          | 1 310 013   |
| Anderer Gebäudetyp Insgesamt              | 3       | 438                   | 1 129                 | 50 653          | 770 097     |
| mit 1 Wohnung                             | -       | 334                   | 857                   | 33 076          | 419 909     |
| mit 2 Wohnungen                           | 3       | 62                    | (175)                 | 7 730           | 130 258     |
| mit 3 und mehr Wohnungen                  | -       | (42)                  | 97                    | 9 847           | 219 930     |
| <b>Zahl der Wohnungen im Gebäude</b>      |         |                       |                       |                 |             |
| 1 Wohnung                                 | 18      | 6 559                 | 18 497                | 843 958         | 12 339 643  |
| 2 Wohnungen                               | 12      | 1 310                 | 3 676                 | 195 316         | 3 229 652   |
| 3 - 6 Wohnungen                           | -       | 528                   | 1 418                 | 114 928         | 2 251 854   |
| 7 - 12 Wohnungen                          | -       | 48                    | 97                    | 23 254          | 882 631     |
| 13 und mehr Wohnungen                     | -       | (26)                  | (32)                  | 6 019           | 218 838     |

Noch: 1.3.1 Gebäude mit Wohnraum nach regionaler Einheit und Baujahr, Gebäudeart, Gebäudetyp, Zahl der Wohnungen, Eigentumsform und Heizungsart

|  | Gebäude |                       |                       |                 |             |
|--|---------|-----------------------|-----------------------|-----------------|-------------|
|  | Saxler  | Verbandsgemeinde Daun | Landkreis Vulkaneifel | Rheinland-Pfalz | Deutschland |
|  | Anzahl  | Anzahl                | Anzahl                | Anzahl          | Anzahl      |
| <b>Eigentumsform des Gebäudes</b>                |         |                       |                       |                 |             |
| Gemeinschaft von Wohnungseigentümern/-innen      | 6       | 381                   | 1 132                 | 88 519          | 1 767 017   |
| Privatperson/-en                                 | 24      | 8 008                 | 22 381                | 1 060 228       | 15 968 275  |
| Wohnungsgenossenschaft                           | -       | -                     | -                     | 3 425           | 288 767     |
| Kommune oder kommunales Wohnungsunternehmen      | -       | 19                    | 48                    | 12 683          | 332 089     |
| Privatwirtschaftliches Wohnungsunternehmen       | -       | 16                    | 47                    | 8 438           | 316 086     |
| Anderes privatwirtschaftliches Unternehmen       | -       | 28                    | 59                    | 4 760           | 131 832     |
| Bund oder Land                                   | -       | 3                     | 3                     | 1 109           | 44 215      |
| Organisation ohne Erwerbszweck (z.B. Kirche)     | -       | 16                    | 50                    | 4 313           | 74 337      |
| <b>Heizungsart</b>                               |         |                       |                       |                 |             |
| Fernheizung (Fernwärme)                          | -       | (81)                  | 317                   | 28 315          | 1 020 473   |
| Etagenheizung                                    | -       | 117                   | 447                   | 69 769          | 1 218 091   |
| Blockheizung                                     | -       | 29                    | (89)                  | 5 500           | 186 429     |
| Zentralheizung                                   | 24      | 6 927                 | 18 994                | 964 750         | 14 951 706  |
| Einzel-/Mehrraumöfen (auch Nachtspeicherheizung) | 6       | 1 173                 | 3 512                 | 103 185         | 1 435 746   |
| Keine Heizung im Gebäude oder in den Wohnungen   | -       | (144)                 | 361                   | 11 956          | 110 173     |

## 1.3.2 Gebäude mit Wohnraum nach regionaler Einheit und Baujahr, Gebäudeart, Gebäudetyp, Zahl der Wohnungen, Eigentumsform und Heizungsart -in %-

|   | Gebäude |                       |                       |                 |             |
|---|---------|-----------------------|-----------------------|-----------------|-------------|
|   | Saxler  | Verbandsgemeinde Daun | Landkreis Vulkaneifel | Rheinland-Pfalz | Deutschland |
|   | %       | %                     | %                     | %               | %           |
| <b>Baujahr</b>                            |         |                       |                       |                 |             |
| Vor 1919                                  | 40,0    | 14,8                  | 15,8                  | 15,4            | 14,0        |
| 1919 - 1948                               | 30,0    | 8,6                   | 9,3                   | 10,4            | 12,2        |
| 1949 - 1978                               | 20,0    | 39,8                  | 39,2                  | 39,1            | 38,0        |
| 1979 - 1986                               | -       | 11,3                  | 11,0                  | 10,2            | 9,7         |
| 1987 - 1990                               | -       | 3,5                   | 3,4                   | 4,0             | 3,9         |
| 1991 - 1995                               | -       | 5,8                   | 5,8                   | 5,9             | 6,1         |
| 1996 - 2000                               | 10,0    | 7,9                   | 7,5                   | 6,7             | 7,6         |
| 2001 - 2004                               | -       | 4,5                   | 4,1                   | 4,0             | 4,2         |
| 2005 - 2008                               | -       | (2,5)                 | 2,8                   | 3,1             | 3,1         |
| 2009 und später                           | -       | (1,3)                 | 1,1                   | 1,2             | 1,2         |
| <b>Art des Gebäudes</b>                   |         |                       |                       |                 |             |
| Gebäude mit Wohnraum                      | 100,0   | 100,0                 | 100,0                 | 100,0           | 100,0       |
| Wohngebäude                               | 100,0   | 95,9                  | 96,1                  | 96,3            | 96,5        |
| Wohngebäude (ohne Wohnheime)              | 100,0   | 95,9                  | 96,1                  | 96,2            | 96,4        |
| Wohnheime                                 | -       | -                     | 0,0                   | 0,1             | 0,1         |
| Sonstige Gebäude mit Wohnraum             | -       | 4,1                   | 3,9                   | 3,7             | 3,5         |
| <b>Gebäudetyp nach Zahl der Wohnungen</b> |         |                       |                       |                 |             |
| Freistehendes Haus Insgesamt              | 90,0    | 80,6                  | 80,0                  | 68,8            | 61,7        |
| mit 1 Wohnung                             | 60,0    | 62,7                  | 63,1                  | 50,5            | 41,6        |
| mit 2 Wohnungen                           | 30,0    | 12,8                  | 12,4                  | 12,2            | 12,5        |
| mit 3 und mehr Wohnungen                  | -       | 5,0                   | 4,6                   | 6,1             | 7,6         |
| Doppelhaushälfte Insgesamt                | -       | 7,1                   | 7,2                   | 11,1            | 14,6        |
| mit 1 Wohnung                             | -       | 5,3                   | 5,4                   | 7,9             | 10,4        |
| mit 2 Wohnungen                           | -       | 1,1                   | 1,3                   | 1,8             | 2,2         |
| mit 3 und mehr Wohnungen                  | -       | 0,7                   | 0,6                   | 1,4             | 2,0         |
| Gereihtes Haus Insgesamt                  | -       | 7,2                   | 8,0                   | 15,8            | 19,6        |
| mit 1 Wohnung                             | -       | 5,4                   | 5,9                   | 10,1            | 11,1        |
| mit 2 Wohnungen                           | -       | (0,9)                 | 1,1                   | 1,9             | 1,6         |
| mit 3 und mehr Wohnungen                  | -       | 0,9                   | 1,0                   | 3,8             | 6,9         |
| Anderer Gebäudetyp Insgesamt              | 10,0    | 5,2                   | 4,8                   | 4,3             | 4,1         |
| mit 1 Wohnung                             | -       | 3,9                   | 3,6                   | 2,8             | 2,2         |
| mit 2 Wohnungen                           | 10,0    | 0,7                   | (0,7)                 | 0,7             | 0,7         |
| mit 3 und mehr Wohnungen                  | -       | (0,5)                 | 0,4                   | 0,8             | 1,2         |
| <b>Zahl der Wohnungen im Gebäude</b>      |         |                       |                       |                 |             |
| 1 Wohnung                                 | 60,0    | 77,4                  | 78,0                  | 71,3            | 65,2        |
| 2 Wohnungen                               | 40,0    | 15,5                  | 15,5                  | 16,5            | 17,1        |
| 3 - 6 Wohnungen                           | -       | 6,2                   | 6,0                   | 9,7             | 11,9        |
| 7 - 12 Wohnungen                          | -       | 0,6                   | 0,4                   | 2,0             | 4,7         |
| 13 und mehr Wohnungen                     | -       | (0,3)                 | (0,1)                 | 0,5             | 1,2         |



Noch: 1.3.2 Gebäude mit Wohnraum nach regionaler Einheit und Baujahr, Gebäudeart, Gebäudetyp, Zahl der Wohnungen, Eigentumsform und Heizungsart -in %-

|  | Gebäude |                       |                       |                 |             |
|--|---------|-----------------------|-----------------------|-----------------|-------------|
|  | Saxler  | Verbandsgemeinde Daun | Landkreis Vulkaneifel | Rheinland-Pfalz | Deutschland |
|  | %       | %                     | %                     | %               | %           |
| <b>Eigentumsform des Gebäudes</b>                |         |                       |                       |                 |             |
| Gemeinschaft von Wohnungseigentümern/-innen      | 20,0    | 4,5                   | 4,8                   | 7,5             | 9,3         |
| Privatperson/-en                                 | 80,0    | 94,5                  | 94,4                  | 89,6            | 84,4        |
| Wohnungsgenossenschaft                           | -       | -                     | -                     | 0,3             | 1,5         |
| Kommune oder kommunales Wohnungsunternehmen      | -       | 0,2                   | 0,2                   | 1,1             | 1,8         |
| Privatwirtschaftliches Wohnungsunternehmen       | -       | 0,2                   | 0,2                   | 0,7             | 1,7         |
| Anderes privatwirtschaftliches Unternehmen       | -       | 0,3                   | 0,2                   | 0,4             | 0,7         |
| Bund oder Land                                   | -       | 0,0                   | 0,0                   | 0,1             | 0,2         |
| Organisation ohne Erwerbszweck (z.B. Kirche)     | -       | 0,2                   | 0,2                   | 0,4             | 0,4         |
| <b>Heizungsart</b>                               |         |                       |                       |                 |             |
| Fernheizung (Fernwärme)                          | -       | (1,0)                 | 1,3                   | 2,4             | 5,4         |
| Etagenheizung                                    | -       | 1,4                   | 1,9                   | 5,9             | 6,4         |
| Blockheizung                                     | -       | 0,3                   | (0,4)                 | 0,5             | 1,0         |
| Zentralheizung                                   | 80,0    | 81,8                  | 80,1                  | 81,5            | 79,0        |
| Einzel-/Mehrraumöfen (auch Nachtspeicherheizung) | 20,0    | 13,8                  | 14,8                  | 8,7             | 7,6         |
| Keine Heizung im Gebäude oder in den Wohnungen   | -       | (1,7)                 | 1,5                   | 1,0             | 0,6         |

Die relativen Ergebnisse beziehen sich auf die Gesamtzahl der Gebäude der jeweiligen regionalen Einheit je betrachtetem Gebäudemerkmal.

Die relativen Werte wurden durch Division von Ergebnissen nach Durchführung der Geheimhaltung errechnet.

## 2.1 Wohnungen in Gebäuden mit Wohnraum nach Art der Nutzung, Fläche der Wohnung, Zahl der Räume und Ausstattung

|  | Wohnungen in Gebäuden mit Wohnraum | davon                     |   |                         |  |
|--|------------------------------------|---------------------------|---|-------------------------|--|
|  |                                    | Wohnungen in Wohngebäuden | davon                                       |                         | Wohnungen in Sonstigen Gebäuden mit Wohnraum |
|  |                                    |                           | Wohnungen in Wohngebäuden (keine Wohnheime) | Wohnungen in Wohnheimen |  |
|  | Anzahl                             | Anzahl                    | Anzahl                                      | Anzahl                  | Anzahl                                       |
| <b>Insgesamt</b>                               |                                    |                           |   |                         |  |
| Insgesamt                                      | 39                                 | 39                        | 39  | -                       | -  |
| <b>Art der Wohnungsnutzung</b>                 |                                    |                           |   |                         |  |
| Von Eigentümer/-in bewohnt                     | 27                                 | 27                        | 27  | -                       | -  |
| Zu Wohnzwecken vermietet (auch mietfrei)       | 6                                  | 6                         | 6   | -                       | -  |
| Ferien- und Freizeitwohnung                    | -                                  | -                         | -   | -                       | -  |
| Leer stehend                                   | 6                                  | 6                         | 6   | -                       | -  |
| <b>Fläche der Wohnung in m²</b>                |                                    |                           |   |                         |  |
| Unter 40                                       | 3                                  | 3                         | 3   | -                       | -  |
| 40 - 59  | 3                                  | 3                         | 3   | -                       | -  |
| 60 - 79  | 9                                  | 9                         | 9   | -                       | -  |
| 80 - 99  | -                                  | -                         | -   | -                       | -  |
| 100 - 119                                      | 6                                  | 6                         | 6   | -                       | -  |
| 120 - 139                                      | 3                                  | 3                         | 3   | -                       | -  |
| 140 - 159                                      | (15)                               | (15)                      | (15)  | -                       | -  |
| 160 - 179                                      | -                                  | -                         | -   | -                       | -  |
| 180 - 199                                      | -                                  | -                         | -   | -                       | -  |
| 200 und mehr                                   | -                                  | -                         | -   | -                       | -  |
| <b>Zahl der Räume</b>                          |                                    |                           |   |                         |  |
| 1 Raum   | -                                  | -                         | -   | -                       | -  |
| 2 Räume  | 3                                  | 3                         | 3   | -                       | -  |
| 3 Räume  | 3                                  | 3                         | 3   | -                       | -  |
| 4 Räume  | 9                                  | 9                         | 9   | -                       | -  |
| 5 Räume  | -                                  | -                         | -   | -                       | -  |
| 6 Räume  | 9                                  | 9                         | 9   | -                       | -  |
| 7 und mehr Räume                               | 15                                 | 15                        | 15  | -                       | -  |
| <b>Ausstattung der Wohnung</b>                 |                                    |                           |   |                         |  |
| Badewanne/Dusche und WC vorhanden              | 36                                 | 36                        | 36  | -                       | -  |
| Badewanne/Dusche und WC nicht vorhanden        | 3                                  | 3                         | 3   | -                       | -  |
| Badewanne/Dusche vorhanden, WC nicht vorhanden | -                                  | -                         | -   | -                       | -  |
| Badewanne/Dusche nicht vorhanden, WC vorhanden | -                                  | -                         | -   | -                       | -  |

Bei den ausgewiesenen Wohnungszahlen sind gewerblich genutzte Wohnungen nicht, Diplomatenwohnungen/Wohnungen ausländischer Streitkräfte nur in der „Insgesamt-Zeile“ berücksichtigt.

## 2.2.1 Wohnungen in Gebäuden mit Wohnraum nach regionaler Einheit und Art der Nutzung, Fläche der Wohnung, Zahl der Räume und Ausstattung

|  | Wohnungen |                       |                       |                 |             |
|--|-----------|-----------------------|-----------------------|-----------------|-------------|
|  | Saxler    | Verbandsgemeinde Daun | Landkreis Vulkaneifel | Rheinland-Pfalz | Deutschland |
|  | Anzahl    | Anzahl                | Anzahl                | Anzahl          | Anzahl      |
| <b>Insgesamt</b>                               |           |                       |                       |                 |             |
| Insgesamt                                      | 39        | 11 745                | 31 880                | 2 010 559       | 40 563 320  |
| <b>Art der Wohnungsnutzung</b>                 |           |                       |                       |                 |             |
| Von Eigentümer/-in bewohnt                     | 27        | 6 961                 | 19 431                | 1 056 986       | 17 292 029  |
| Zu Wohnzwecken vermietet (auch mietfrei)       | 6         | 3 812                 | 9 426                 | 841 958         | 21 199 913  |
| Ferien- und Freizeitwohnung                    | -         | 447                   | 1 486                 | 14 906          | 224 529     |
| Leer stehend                                   | 6         | 525                   | 1 533                 | 89 040          | 1 828 846   |
| <b>Fläche der Wohnung in m²</b>                |           |                       |                       |                 |             |
| Unter 40                                       | 3         | 209                   | 471                   | 79 051          | 2 177 061   |
| 40 - 59  | 3         | 994                   | 2 492                 | 219 658         | 7 288 734   |
| 60 - 79  | 9         | 1 743                 | 4 570                 | 368 640         | 9 663 142   |
| 80 - 99  | -         | 2 017                 | 5 625                 | 363 190         | 6 987 435   |
| 100 - 119                                      | 6         | 1 827                 | 5 122                 | 281 553         | 4 913 194   |
| 120 - 139                                      | 3         | 2 080                 | 5 754                 | 282 169         | 4 211 779   |
| 140 - 159                                      | (15)      | 1 288                 | 3 526                 | 181 337         | 2 394 089   |
| 160 - 179                                      | -         | 705                   | 1 782                 | 86 315          | 1 117 240   |
| 180 - 199                                      | -         | 347                   | 953                   | 53 728          | 686 793     |
| 200 und mehr                                   | -         | 535                   | 1 581                 | 87 249          | 1 105 850   |
| <b>Zahl der Räume</b>                          |           |                       |                       |                 |             |
| 1 Raum   | -         | (119)                 | 290                   | 56 146          | 1 306 117   |
| 2 Räume  | 3         | 603                   | 1 524                 | 130 279         | 3 735 658   |
| 3 Räume  | 3         | 1 529                 | 3 899                 | 335 419         | 8 890 843   |
| 4 Räume  | 9         | 1 941                 | 5 534                 | 436 277         | 10 410 969  |
| 5 Räume  | -         | 2 064                 | 5 864                 | 364 352         | 6 855 418   |
| 6 Räume  | 9         | 2 181                 | 6 002                 | 292 471         | 4 406 792   |
| 7 und mehr Räume                               | 15        | 3 308                 | 8 763                 | 387 946         | 4 939 520   |
| <b>Ausstattung der Wohnung</b>                 |           |                       |                       |                 |             |
| Badewanne/Dusche und WC vorhanden              | 36        | 11 658                | 31 595                | 1 970 139       | 39 916 059  |
| Badewanne/Dusche und WC nicht vorhanden        | 3         | (18)                  | (99)                  | 6 506           | 308 371     |
| Badewanne/Dusche vorhanden, WC nicht vorhanden | -         | 12                    | (37)                  | 4 165           | 104 585     |
| Badewanne/Dusche nicht vorhanden, WC vorhanden | -         | 57                    | (145)                 | 22 080          | 216 302     |

Bei den ausgewiesenen Wohnungszahlen sind gewerblich genutzte Wohnungen nicht, Diplomatenwohnungen/Wohnungen ausländischer Streitkräfte nur in der „Insgesamt-Zeile“ berücksichtigt.

## 2.2.2 Wohnungen in Gebäuden mit Wohnraum nach regionaler Einheit und Art der Nutzung, Fläche der Wohnung, Zahl der Räume und Ausstattung -in %-

|  | Wohnungen |                       |                       |                 |             |
|--|-----------|-----------------------|-----------------------|-----------------|-------------|
|  | Saxler    | Verbandsgemeinde Daun | Landkreis Vulkaneifel | Rheinland-Pfalz | Deutschland |
|  | %         | %                     | %                     | %               | %           |
| <b>Art der Wohnungsnutzung</b>                 |           |                       |                       |                 |             |
| Von Eigentümer/-in bewohnt                     | 69,2      | 59,3                  | 61,0                  | 52,8            | 42,6        |
| Zu Wohnzwecken vermietet (auch mietfrei)       | 15,4      | 32,5                  | 29,6                  | 42,0            | 52,3        |
| Ferien- und Freizeitwohnung                    | -         | 3,8                   | 4,7                   | 0,7             | 0,6         |
| Leer stehend                                   | 15,4      | 4,5                   | 4,8                   | 4,4             | 4,5         |
| <b>Fläche der Wohnung in m²</b>                |           |                       |                       |                 |             |
| Unter 40                                       | 7,7       | 1,8                   | 1,5                   | 3,9             | 5,4         |
| 40 - 59  | 7,7       | 8,5                   | 7,8                   | 11,0            | 18,0        |
| 60 - 79  | 23,1      | 14,8                  | 14,3                  | 18,4            | 23,8        |
| 80 - 99  | -         | 17,2                  | 17,6                  | 18,1            | 17,2        |
| 100 - 119                                      | 15,4      | 15,6                  | 16,1                  | 14,1            | 12,1        |
| 120 - 139                                      | 7,7       | 17,7                  | 18,1                  | 14,1            | 10,4        |
| 140 - 159                                      | (38,5)    | 11,0                  | 11,1                  | 9,1             | 5,9         |
| 160 - 179                                      | -         | 6,0                   | 5,6                   | 4,3             | 2,8         |
| 180 - 199                                      | -         | 3,0                   | 3,0                   | 2,7             | 1,7         |
| 200 und mehr                                   | -         | 4,6                   | 5,0                   | 4,4             | 2,7         |
| <b>Zahl der Räume</b>                          |           |                       |                       |                 |             |
| 1 Raum   | -         | (1,0)                 | 0,9                   | 2,8             | 3,2         |
| 2 Räume  | 7,7       | 5,1                   | 4,8                   | 6,5             | 9,2         |
| 3 Räume  | 7,7       | 13,0                  | 12,2                  | 16,7            | 21,9        |
| 4 Räume  | 23,1      | 16,5                  | 17,4                  | 21,8            | 25,7        |
| 5 Räume  | -         | 17,6                  | 18,4                  | 18,2            | 16,9        |
| 6 Räume  | 23,1      | 18,6                  | 18,8                  | 14,6            | 10,9        |
| 7 und mehr Räume                               | 38,5      | 28,2                  | 27,5                  | 19,4            | 12,2        |
| <b>Ausstattung der Wohnung</b>                 |           |                       |                       |                 |             |
| Badewanne/Dusche und WC vorhanden              | 92,3      | 99,3                  | 99,1                  | 98,4            | 98,4        |
| Badewanne/Dusche und WC nicht vorhanden        | 7,7       | (0,2)                 | (0,3)                 | 0,3             | 0,8         |
| Badewanne/Dusche vorhanden, WC nicht vorhanden | -         | 0,1                   | (0,1)                 | 0,2             | 0,3         |
| Badewanne/Dusche nicht vorhanden, WC vorhanden | -         | 0,5                   | (0,5)                 | 1,1             | 0,5         |

Bei den ausgewiesenen Wohnungszahlen sind gewerblich genutzte Wohnungen, Diplomatenwohnungen/Wohnungen ausländischer Streitkräfte nicht berücksichtigt.

Die relativen Ergebnisse beziehen sich auf die Gesamtzahl der Gebäude der jeweiligen regionalen Einheit je betrachtetem Gebäudemerkmal.

Die relativen Werte wurden durch Division von Ergebnissen nach Durchführung der Geheimhaltung errechnet.

## 3.1 Gebäude- und Wohnungskennzahlen im regionalen Vergleich

| Gebiet                             | Kennzahlen für Gebäude und Wohnungen |  |   |
|------------------------------------|--------------------------------------|--|---|
|                                    | Eigentümerquote<br>(Wohnungen)       | Durchschnittliche<br>Wohnungsgröße in m² | Durchschnittliche Anzahl<br>der Wohnungen je<br>Wohngebäude |
|                                    | %                                    | m²                                       | Anzahl  |
| <b>Verbandsgemeinde Daun</b>       | 66                                   | 111                                      | 1   |
| Betteldorf                         | .                                    | .  | 1   |
| Bleckhausen                        | .                                    | .  | 1   |
| Brockscheid                        | .                                    | .  | 1   |
| Darscheid                          | .                                    | .  | 1   |
| Daun, Stadt                        | 51                                   | 105                                      | 2   |
| Demerath                           | .                                    | .  | 1   |
| Deudesfeld                         | .                                    | .  | 1   |
| Dockweiler                         | .                                    | .  | 1   |
| Dreis-Brück                        | 77                                   | 119                                      | 1   |
| Ellscheid                          | 78                                   | .  | 1   |
| Gefell                             | .                                    | .  | 1   |
| Gillenfeld                         | 66                                   | .  | 1   |
| Hinterweiler                       | .                                    | 126                                      | 1   |
| Hörscheid                          | .                                    | .  | 1   |
| Immerath                           | .                                    | .  | 1   |
| Kirchweiler                        | .                                    | .  | 1   |
| Kradenbach                         | .                                    | .  | 1   |
| Mehren                             | 62                                   | 113                                      | 1   |
| Meisburg                           | .                                    | .  | 1   |
| Mückeln                            | 76                                   | .  | 1   |
| Nerdlen                            | .                                    | .  | 1   |
| Niederstadtfeld                    | .                                    | .  | 1   |
| Oberstadtfeld                      | .                                    | .  | 1   |
| Sarmersbach                        | .                                    | .  | 1   |
| <b>Saxler</b>                      | .                                    | .  | 1   |
| Schalkenmehren                     | .                                    | .  | 1   |
| Schutz                             | .                                    | .  | 1   |
| Schönbach                          | .                                    | .  | 1   |
| Steineberg                         | .                                    | .  | 1   |
| Steiningen                         | .                                    | .  | 1   |
| Strohn                             | .                                    | .  | 1   |
| Strotzbüsch                        | .                                    | 110                                      | 1   |
| Udler                              | .                                    | .  | 1   |
| Utzerath                           | 86                                   | .  | 1   |
| Wallenborn                         | .                                    | .  | 1   |
| Weidenbach                         | .                                    | .  | 1   |
| Winkel (Eifel)                     | .                                    | .  | 1   |
| Üdersdorf                          | 74                                   | .  | 1   |
| <b>Verbandsgemeinde Gerolstein</b> | 67                                   | 110                                      | 1   |
| Berlingen                          | .                                    | .  | 1   |
| Birresborn                         | .                                    | .  | 1   |
| Densborn                           | .                                    | 114                                      | 1   |
| Duppach                            | .                                    | .  | 1   |
| Gerolstein, Stadt                  | 59                                   | 108                                      | 1   |
| Hohenfels-Essingen                 | .                                    | .  | 1   |
| Kalenborn-Scheuern                 | .                                    | .  | 1   |
| Kopp                               | .                                    | .  | 1   |
| Mürtenbach                         | .                                    | .  | 1   |
| Neroth                             | .                                    | .  | 1   |
| Pelm                               | .                                    | .  | 1   |

## Noch: 3.1 Gebäude- und Wohnungskennzahlen im regionalen Vergleich

| Gebiet                      | Kennzahlen für Gebäude und Wohnungen |  |   |
|-----------------------------|--------------------------------------|--|---|
|                             | Eigentümerquote<br>(Wohnungen)       | Durchschnittliche<br>Wohnungsgröße in m² | Durchschnittliche Anzahl<br>der Wohnungen je<br>Wohngebäude |
|                             | %                                    | m²                                       | Anzahl  |
| Rockeskyll                  | .                                    | 114                                      | 1   |
| Salm                        | .                                    | .  | 1   |
| Verbandsgemeinde Hillesheim | 70                                   | 115                                      | 1   |
| Basberg                     | .                                    | .  | 1   |
| Berndorf                    | .                                    | .  | 1   |
| Dohm-Lammersdorf            | .                                    | .  | 1   |
| Hillesheim, Stadt           | 57                                   | .  | 2   |
| Kerpen (Eifel)              | .                                    | .  | 1   |
| Nohn                        | .                                    | .  | 1   |
| Oberbettingen               | .                                    | .  | 1   |
| Oberehe-Stroheich           | .                                    | .  | 1   |
| Walsdorf                    | .                                    | .  | 1   |
| Wiesbaum                    | .                                    | .  | 1   |
| Üxheim                      | .                                    | .  | 1   |
| Verbandsgemeinde Kelberg    | 74                                   | .  | 1   |
| Arbach                      | .                                    | .  | 1   |
| Beinhausen                  | .                                    | .  | 1   |
| Bereborn                    | .                                    | .  | 1   |
| Berenbach                   | .                                    | .  | 1   |
| Bodenbach                   | .                                    | 122                                      | 1   |
| Bongard                     | .                                    | 116                                      | 1   |
| Borler                      | .                                    | .  | 1   |
| Boxberg                     | .                                    | .  | 1   |
| Brücktal                    | .                                    | .  | 2   |
| Drees                       | .                                    | .  | 1   |
| Gelenberg                   | 87                                   | 128                                      | 1   |
| Gunderath                   | .                                    | .  | 1   |
| Horperath                   | .                                    | .  | 1   |
| Höchstberg                  | .                                    | .  | 1   |
| Hörschhausen                | .                                    | .  | 1   |
| Kaperich                    | .                                    | .  | 1   |
| Katzwinkel                  | 87                                   | .  | 1   |
| Kelberg                     | 65                                   | 119                                      | 1   |
| Kirsbach                    | .                                    | .  | 1   |
| Kolverath                   | .                                    | .  | 1   |
| Kötterichen                 | .                                    | 114                                      | 1   |
| Lirstal                     | .                                    | 100                                      | 1   |
| Mannebach                   | .                                    | .  | 1   |
| Mosbruch                    | 90                                   | .  | 1   |
| Neichen                     | .                                    | .  | 1   |
| Nitz                        | .                                    | .  | 2   |
| Oberelz                     | .                                    | .  | 1   |
| Reimerath                   | .                                    | .  | 1   |
| Retterath                   | .                                    | .  | 1   |
| Sassen                      | .                                    | .  | 1   |
| Uersfeld                    | .                                    | .  | 1   |
| Ueß                         | .                                    | .  | 1   |
| Welcherath                  | .                                    | .  | 1   |
| Verbandsgemeinde Obere Kyll | 72                                   | 111                                      | 1   |
| Birgel                      | .                                    | .  | 1   |
| Esch                        | .                                    | .  | 1   |
| Feusdorf                    | 80                                   | 120                                      | 1   |

## Noch: 3.1 Gebäude- und Wohnungskennzahlen im regionalen Vergleich

| Gebiet                       | Kennzahlen für Gebäude und Wohnungen |  |   |
|------------------------------|--------------------------------------|--|---|
|                              | Eigentümerquote<br>(Wohnungen)       | Durchschnittliche<br>Wohnungsgröße in m² | Durchschnittliche Anzahl<br>der Wohnungen je<br>Wohngebäude |
|                              | %                                    | m²                                       | Anzahl  |
| Gönnersdorf                  | .                                    | .  | 1   |
| Hallschlag                   | .                                    | .  | 1   |
| Jünkerath                    | 62                                   | .  | 1   |
| Kerschenbach                 | .                                    | .  | 1   |
| Lissendorf                   | 67                                   | 99                                       | 1   |
| Ormont                       | .                                    | .  | 1   |
| Reuth                        | .                                    | .  | 2   |
| Scheid                       | 88                                   | .  | 1   |
| Schüller                     | .                                    | .  | 1   |
| Stadtkyll                    | .                                    | .  | 1   |
| Steffeln                     | .                                    | .  | 1   |
| <b>Landkreis Vulkaneifel</b> | 68,6                                 | .  | 1,4   |
| <b>Rheinland-Pfalz</b>       | 57,1                                 | 104,2                                    | 1,7   |
| <b>Deutschland</b>           | 45,9                                 | 91,4                                     | 2,1   |

Die Kennzahlen wurden durch Division von Originalergebnissen vor Geheimhaltung errechnet. Kennzahlwerte, die Rückschlüsse auf diese Originalergebnisse ermöglichen würden, wurden gesperrt.

Weitere Informationen zur jeweiligen Berechnung sind dem Bereich der Definitionen zu entnehmen.

## 3.2 Weitere Wohnungskennzahlen im regionalen Vergleich

| Gebiet                             | Kennzahlen für Wohnungen                  |                             |   |
|------------------------------------|---|-----------------------------|---|
|                                    | Anteil des selbst genutzten Wohneigentums | Leerstandsquote (Wohnungen) | Anteil des zu Wohnzwecken vermieteten Wohneigentums (auch mietfrei) |
|                                    | %   | %                           | %   |
| <b>Verbandsgemeinde Daun</b>       | 63  | 4                           | 33  |
| Betteldorf                         | .   | .                           | .   |
| Bleckhausen                        | .   | .                           | .   |
| Brockscheid                        | .   | .                           | .   |
| Darscheid                          | .   | .                           | .   |
| Daun, Stadt                        | 49  | 3                           | 48  |
| Demerath                           | .   | 6                           | 17  |
| Deudesfeld                         | .   | .                           | 20  |
| Dockweiler                         | .   | .                           | .   |
| Dreis-Brück                        | .   | 5                           | 21  |
| Ellscheid                          | .   | .                           | .   |
| Gefell                             | .   | -                           | .   |
| Gillenfeld                         | 63  | 5                           | 32  |
| Hinterweiler                       | .   | .                           | .   |
| Hörscheid                          | .   | .                           | .   |
| Immerath                           | .   | 5                           | .   |
| Kirchweiler                        | .   | 6                           | .   |
| Kradenbach                         | .   | .                           | .   |
| Mehren                             | 59  | 5                           | 36  |
| Meisburg                           | .   | .                           | .   |
| Mückeln                            | .   | .                           | 24  |
| Nerdlen                            | .   | 4                           | .   |
| Niederstadtfeld                    | 76  | .                           | .   |
| Oberstadtfeld                      | .   | .                           | .   |
| Sarmersbach                        | .   | .                           | .   |
| <b>Saxler</b>                      | 69  | .                           | .   |
| Schalkenmehren                     | .   | .                           | .   |
| Schutz                             | .   | .                           | .   |
| Schönbach                          | .   | .                           | .   |
| Steineberg                         | 79  | .                           | .   |
| Steiningen                         | 69  | .                           | .   |
| Strohn                             | .   | .                           | .   |
| Strotzbüsch                        | 69  | .                           | .   |
| Udler                              | .   | .                           | .   |
| Utzerath                           | .   | .                           | 13  |
| Wallenborn                         | .   | 7                           | .   |
| Weidenbach                         | .   | .                           | .   |
| Winkel (Eifel)                     | .   | .                           | .   |
| Üdersdorf                          | 71  | 4                           | 25  |
| <b>Verbandsgemeinde Gerolstein</b> | 64  | 5                           | 31  |
| Berlingen                          | .   | .                           | .   |
| Birresborn                         | .   | 7                           | .   |
| Densborn                           | .   | .                           | .   |
| Duppach                            | .   | 9                           | .   |
| Gerolstein, Stadt                  | 57  | 5                           | 39  |
| Hohenfels-Essingen                 | .   | 4                           | .   |
| Kalenborn-Scheuern                 | .   | .                           | .   |
| Kopp                               | .   | .                           | .   |
| Mürtenbach                         | 68  | .                           | .   |
| Neroth                             | 75  | .                           | .   |
| Pelm                               | 67  | .                           | .   |



## Noch: 3.2 Weitere Wohnungskennzahlen im regionalen Vergleich

| Gebiet                      | Kennzahlen für Wohnungen                  |                             |   |
|-----------------------------|---|-----------------------------|---|
|                             | Anteil des selbst genutzten Wohneigentums | Leerstandsquote (Wohnungen) | Anteil des zu Wohnzwecken vermieteten Wohneigentums (auch mietfrei) |
|                             | %   | %                           | %   |
| Rockeskyll                  | .   | .                           | .   |
| Salm                        | .   | .                           | .   |
| Verbandsgemeinde Hillesheim | 67  | 4                           | 29  |
| Basberg                     | .   | .                           | .   |
| Berndorf                    | 75  | .                           | .   |
| Dohm-Lammersdorf            | .   | .                           | .   |
| Hillesheim, Stadt           | 55  | .                           | 42  |
| Kerpen (Eifel)              | .   | 7                           | .   |
| Nohn                        | .   | .                           | .   |
| Oberbettingen               | .   | 1                           | .   |
| Oberehe-Stroheich           | 82  | .                           | 15  |
| Walsdorf                    | .   | 6                           | .   |
| Wiesbaum                    | .   | .                           | .   |
| Üxheim                      | 74  | .                           | .   |
| Verbandsgemeinde Kelberg    | 71  | 5                           | 24  |
| Arbach                      | .   | .                           | .   |
| Beinhausen                  | .   | -                           | .   |
| Bereborn                    | .   | .                           | .   |
| Berenbach                   | .   | .                           | .   |
| Bodenbach                   | .   | 3                           | .   |
| Bongard                     | 71  | .                           | .   |
| Borler                      | .   | .                           | .   |
| Boxberg                     | .   | .                           | 25  |
| Brücktal                    | .   | .                           | .   |
| Drees                       | .   | .                           | .   |
| Gelenberg                   | .   | .                           | .   |
| Gunderath                   | .   | .                           | .   |
| Horperath                   | .   | .                           | .   |
| Höchstberg                  | .   | .                           | .   |
| Hörschhausen                | .   | .                           | .   |
| Kaperich                    | .   | .                           | .   |
| Katzwinkel                  | .   | .                           | 13  |
| Kelberg                     | 61  | .                           | .   |
| Kirsbach                    | .   | -                           | .   |
| Kolverath                   | .   | .                           | .   |
| Kötterichen                 | .   | .                           | 23  |
| Lirstal                     | .   | .                           | .   |
| Mannebach                   | .   | .                           | .   |
| Mosbruch                    | .   | .                           | .   |
| Neichen                     | .   | .                           | .   |
| Nitz                        | .   | .                           | .   |
| Oberelz                     | .   | .                           | .   |
| Reimerath                   | .   | .                           | .   |
| Retterath                   | 74  | .                           | 21  |
| Sassen                      | .   | .                           | .   |
| Uersfeld                    | .   | .                           | .   |
| Ueß                         | .   | -                           | .   |
| Welcherath                  | .   | .                           | .   |
| Verbandsgemeinde Obere Kyll | 67  | 7                           | 26  |
| Birgel                      | .   | 7                           | .   |
| Esch                        | .   | .                           | .   |

## Noch: 3.2 Weitere Wohnungskennzahlen im regionalen Vergleich

| Gebiet                       | Kennzahlen für Wohnungen                  |                             |   |
|------------------------------|---|-----------------------------|---|
|                              | Anteil des selbst genutzten Wohneigentums | Leerstandsquote (Wohnungen) | Anteil des zu Wohnzwecken vermieteten Wohneigentums (auch mietfrei) |
|                              | %   | %                           | %   |
| Feusdorf                     | .   | .                           | .   |
| Gönnersdorf                  | .   | .                           | .   |
| Hallschlag                   | .   | .                           | .   |
| Jünkerath                    | .   | .                           | 35  |
| Kerschenbach                 | 78  | .                           | .   |
| Lissendorf                   | .   | .                           | .   |
| Ormont                       | .   | 4                           | .   |
| Reuth                        | .   | 4                           | .   |
| Scheid                       | .   | .                           | 12  |
| Schüller                     | .   | .                           | .   |
| Stadtkyll                    | .   | .                           | .   |
| Steffeln                     | .   | .                           | .   |
| <b>Landkreis Vulkaneifel</b> | 65,3                                      | 4,9                         | 29,8  |
| <b>Rheinland-Pfalz</b>       | 54,7                                      | 4,3                         | 41  |
| <b>Deutschland</b>           | 43,9                                      | 4,4                         | 51,7  |

Die Kennzahlen wurden durch Division von Originalergebnissen vor Geheimhaltung errechnet. Kennzahlwerte, die Rückschlüsse auf diese Originalergebnisse ermöglichen würden, wurden gesperrt.

Weitere Informationen zur jeweiligen Berechnung sind dem Bereich der Definitionen zu entnehmen.

#### 4.1 Haushalte nach Typ des privaten Haushalts (nach Familien) und Art der Wohnungsnutzung, Fläche der Wohnung und Zahl der Räume

|  | Insgesamt | Typ des privaten Haushalts (nach Familien) |                     |                     |                              |  |
|--|-----------|--|---------------------|---------------------|------------------------------|--|
|  |           | Einpersonenhaushalte<br>(Singlehaushalte)  | Paare ohne Kind(er) | Paare mit Kind(ern) | Alleinerziehende Elternteile | Mehrpersonenhaushalte ohne Kernfamilie |
|  | Anzahl    | Anzahl                                     | Anzahl              | Anzahl              | Anzahl                       | Anzahl                                 |
| <b>Insgesamt</b>                           |           |  |                     |                     |                              |  |
| Insgesamt                                  | 30        | 9  | (3)                 | 18                  | -                            | -                                      |
| <b>Art der Wohnungsnutzung</b>             |           |  |                     |                     |                              |  |
| Von Eigentümer/-in bewohnt                 | 24        | 6  | (3)                 | 15                  | -                            | -                                      |
| Zu Wohnzwecken vermietet (auch mietfrei)   | 6         | 3  | -                   | 3                   | -                            | -                                      |
| <b>Fläche der Wohnung in m<sup>2</sup></b> |           |  |                     |                     |                              |  |
| Unter 40                                   | -         | -  | -                   | -                   | -                            | -                                      |
| 40 - 59                                    | -         | -  | -                   | -                   | -                            | -                                      |
| 60 - 79                                    | 6         | 6  | -                   | -                   | -                            | -                                      |
| 80 - 99                                    | -         | -  | -                   | -                   | -                            | -                                      |
| 100 - 119                                  | 6         | 3  | -                   | 3                   | -                            | -                                      |
| 120 - 139                                  | 3         | -  | -                   | 3                   | -                            | -                                      |
| 140 - 159                                  | (15)      | -  | 3                   | (12)                | -                            | -                                      |
| 160 - 179                                  | -         | -  | -                   | -                   | -                            | -                                      |
| 180 - 199                                  | -         | -  | -                   | -                   | -                            | -                                      |
| 200 und mehr                               | -         | -  | -                   | -                   | -                            | -                                      |
| <b>Zahl der Räume</b>                      |           |  |                     |                     |                              |  |
| 1 Raum                                     | -         | -  | -                   | -                   | -                            | -                                      |
| 2 Räume                                    | -         | -  | -                   | -                   | -                            | -                                      |
| 3 Räume                                    | 3         | 3  | -                   | -                   | -                            | -                                      |
| 4 Räume                                    | 6         | 3  | -                   | 3                   | -                            | -                                      |
| 5 Räume                                    | -         | -  | -                   | -                   | -                            | -                                      |
| 6 Räume                                    | 6         | 3  | -                   | 3                   | -                            | -                                      |
| 7 und mehr Räume                           | 15        | -  | 3                   | 12                  | -                            | -                                      |

Nicht ausgewiesen werden unter „Art der Wohnungsnutzung“ Haushalte in Wohnungen, die als Ferien- und Freizeitwohnungen genutzt werden. Bei der Untergliederung nach den anderen Wohnungsmerkmalen sind diese allerdings enthalten.

Bei den ausgewiesenen Haushaltszahlen sind Haushalte in Diplomatenwohnungen/Wohnungen ausländischer Streitkräfte nur in der "Insgesamt-Zeile" berücksichtigt.

#### 4.2 Haushalte nach Größe des privaten Haushalts und Art der Wohnungsnutzung, Fläche der Wohnung und Zahl der Räume

|  | Insgesamt | Größe des privaten Haushalts |            |            |            |            |                     |
|--|-----------|------------------------------|------------|------------|------------|------------|---------------------|
|  |           | 1 Person                     | 2 Personen | 3 Personen | 4 Personen | 5 Personen | 6 und mehr Personen |
|  | Anzahl    | Anzahl                       | Anzahl     | Anzahl     | Anzahl     | Anzahl     | Anzahl              |
| <b>Insgesamt</b>                         |           |                              |            |            |            |            |                     |
| Insgesamt                                | 30        | 9                            | 3          | 6          | 6          | 6          | -                   |
| <b>Art der Wohnungsnutzung</b>           |           |                              |            |            |            |            |                     |
| Von Eigentümer/-in bewohnt               | 24        | 6                            | 3          | 6          | 6          | 3          | -                   |
| Zu Wohnzwecken vermietet (auch mietfrei) | 6         | 3                            | -          | -          | -          | 3          | -                   |
| <b>Fläche der Wohnung in m²</b>          |           |                              |            |            |            |            |                     |
| Unter 40                                 | -         | -                            | -          | -          | -          | -          | -                   |
| 40 - 59                                  | -         | -                            | -          | -          | -          | -          | -                   |
| 60 - 79                                  | 6         | 6                            | -          | -          | -          | -          | -                   |
| 80 - 99                                  | -         | -                            | -          | -          | -          | -          | -                   |
| 100 - 119                                | 6         | 3                            | -          | 3          | -          | -          | -                   |
| 120 - 139                                | 3         | -                            | -          | -          | -          | 3          | -                   |
| 140 - 159                                | (15)      | -                            | 3          | 3          | 6          | 3          | -                   |
| 160 - 179                                | -         | -                            | -          | -          | -          | -          | -                   |
| 180 - 199                                | -         | -                            | -          | -          | -          | -          | -                   |
| 200 und mehr                             | -         | -                            | -          | -          | -          | -          | -                   |
| <b>Zahl der Räume</b>                    |           |                              |            |            |            |            |                     |
| 1 Raum                                   | -         | -                            | -          | -          | -          | -          | -                   |
| 2 Räume                                  | -         | -                            | -          | -          | -          | -          | -                   |
| 3 Räume                                  | 3         | 3                            | -          | -          | -          | -          | -                   |
| 4 Räume                                  | 6         | 3                            | -          | 3          | -          | -          | -                   |
| 5 Räume                                  | -         | -                            | -          | -          | -          | -          | -                   |
| 6 Räume                                  | 6         | 3                            | -          | -          | -          | 3          | -                   |
| 7 und mehr Räume                         | 15        | -                            | 3          | 3          | 6          | 3          | -                   |

Nicht ausgewiesen werden unter „Art der Wohnungsnutzung“ Haushalte in Wohnungen, die als Ferien- und Freizeitwohnungen genutzt werden. Bei der Untergliederung nach den anderen Wohnungsmerkmalen sind diese allerdings enthalten.

Bei den ausgewiesenen Haushaltszahlen sind Haushalte in Diplomatenwohnungen/Wohnungen ausländischer Streitkräfte nur in der "Insgesamt-Zeile" berücksichtigt.

## 4.3 Haushalte nach Seniorenstatus des privaten Haushalts und Art der Wohnungsnutzung, Fläche der Wohnung und Zahl der Räume

|  | Insgesamt | Seniorenstatus eines privaten Haushalts      |  |                                |
|--|-----------|--|--|--------------------------------|
|  |           | Haushalte mit ausschließlich Senioren/-innen | Haushalte mit Senioren/-innen und Jüngeren | Haushalte ohne Senioren/-innen |
|  | Anzahl    | Anzahl                                       | Anzahl                                     | Anzahl                         |
| <b>Insgesamt</b>                         |           |  |  |                                |
| Insgesamt                                | 30        | 3  | 3  | (24)                           |
| <b>Art der Wohnungsnutzung</b>           |           |  |  |                                |
| Von Eigentümer/-in bewohnt               | 24        | -  | 3  | 21                             |
| Zu Wohnzwecken vermietet (auch mietfrei) | 6         | 3  | -  | 3                              |
| <b>Fläche der Wohnung in m²</b>          |           |  |  |                                |
| Unter 40                                 | -         | -  | -  | -                              |
| 40 - 59                                  | -         | -  | -  | -                              |
| 60 - 79                                  | 6         | 3  | -  | 3                              |
| 80 - 99                                  | -         | -  | -  | -                              |
| 100 - 119                                | 6         | -  | -  | 6                              |
| 120 - 139                                | 3         | -  | -  | 3                              |
| 140 - 159                                | (15)      | -  | 3  | (12)                           |
| 160 - 179                                | -         | -  | -  | -                              |
| 180 - 199                                | -         | -  | -  | -                              |
| 200 und mehr                             | -         | -  | -  | -                              |
| <b>Zahl der Räume</b>                    |           |  |  |                                |
| 1 Raum                                   | -         | -  | -  | -                              |
| 2 Räume                                  | -         | -  | -  | -                              |
| 3 Räume                                  | 3         | 3  | -  | -                              |
| 4 Räume                                  | 6         | -  | -  | 6                              |
| 5 Räume                                  | -         | -  | -  | -                              |
| 6 Räume                                  | 6         | -  | -  | 6                              |
| 7 und mehr Räume                         | 15        | -  | 3  | 12                             |

Nicht ausgewiesen werden unter „Art der Wohnungsnutzung“ Haushalte in Wohnungen, die als Ferien- und Freizeitwohnungen genutzt werden. Bei der Untergliederung nach den anderen Wohnungsmerkmalen sind diese allerdings enthalten.

Bei den ausgewiesenen Haushaltszahlen sind Haushalte in Diplomatenwohnungen/Wohnungen ausländischer Streitkräfte nur in der "Insgesamt-Zeile" berücksichtigt.

## Definitionen

### Verwendete Symbolik

| Symbol   | Erläuterung  |
|--|--|
| –  | Nichts vorhanden <sup>1)</sup>   |
| 0  | Weniger als die Hälfte von 1 in der letzten besetzten Stelle, jedoch mehr als nichts                                 |
| ( )  | Aussagewert eingeschränkt, da der Zahlenwert durch das Geheimhaltungsverfahren relativ stark verändert wurde         |
| .  | Keine Angabe, da der Zahlenwert geheim zu halten ist oder durch das Geheimhaltungsverfahren zu stark verändert wurde |
| Abweichungen in den Summen durch Runden der Zahlen |  |

| Merkmal   | Definition   |
|---|--|
| Anteil der zu Wohnzwecken vermieteten Wohnungen (auch mietfrei) | Der Anteil der zu Wohnzwecken vermieteten Wohnungen (auch mietfrei) stellt den Anteil der zu Wohnzwecken vermieteten (oder mietfrei überlassenen) Wohnungen an allen bewohnten und leer stehenden Wohnungen dar. Nicht berücksichtigt sind: Ferien- und Freizeitwohnungen, Diplomatenwohnungen/ Wohnungen ausländischer Streitkräfte sowie gewerblich genutzte Wohnungen. Die Berechnung erfolgt für Wohnungen in Wohngebäuden (ohne Wohnheime).   |
| Anteil des selbstgenutzten Wohneigentums                        | Der Anteil des selbstgenutzten Wohneigentums stellt den Anteil der von Eigentümerinnen/ Eigentümern bewohnten Wohnungen an allen bewohnten und leer stehenden Wohnungen dar. Nicht berücksichtigt sind: Ferien- und Freizeitwohnungen, Diplomatenwohnungen/ Wohnungen ausländischer Streitkräfte sowie gewerblich genutzte Wohnungen. Die Berechnung erfolgt für Wohnungen in Wohngebäuden (ohne Wohnheime).   |
| Art der Wohnungsnutzung   | <p>Die Art der Wohnungsnutzung beschreibt, ob und von wem (Mieter/-in oder Eigentümer/-in) die Wohnung zum Stichtag genutzt wird.</p> <p><b>Von Eigentümer/-in bewohnt</b></p> <p>► Wenn mindestens eine/-r der Bewohner/-innen Eigentümer/-in der Wohnung ist.</p> <p><b>Zu Wohnzwecken vermietet (auch mietfrei)</b></p> <p>► Wenn keine/-r der Bewohner/-innen Eigentümer/-in der Wohnung ist, unabhängig davon, ob für die Wohnung Miete gezahlt wird oder diese mietfrei überlassen ist.</p> <p><b>Ferien- und Freizeitwohnung</b></p> <p>► Wohnung, in der Personen lediglich ihre Freizeit verbringen (z. B. am Wochenende, während des Urlaubs, der Ferien usw.). Sie kann von einem privaten Eigentümer/ einer privaten Eigentümerin selbst genutzt oder dauerhaft an eine dritte Person zur Freizeitnutzung vermietet (oder kostenlos überlassen) werden. Ferienwohnungen, die ständig gewerblich-hotelmäßig genutzt werden, gehören nicht dazu.</p> <p><b>Leer stehend</b></p> <p>► Wenn die Wohnung am Stichtag 9. Mai 2011 weder zu Wohnzwecken vermietet (auch mietfrei) ist, noch von dem Eigentümer/ der Eigentümerin selbst genutzt wird und auch keine Ferien- und Freizeitwohnung ist. Wenn die Wohnung wegen Umbau/ Modernisierung – bei Weiterbestehen des Mietverhältnisses – vorübergehend nicht genutzt werden kann, gilt diese Wohnung nicht als leer stehend.</p> <p><b>Diplomaten-/ Streitkräftewohnung</b></p> <p>► Eine Diplomatenwohnung/ Wohnung ausländischer Streitkräfte liegt immer dann vor, wenn mindestens einer der Bewohner oder eine der Bewohnerinnen einer ausländischen diplomatischen Vertretung, den ausländischen Streitkräften o. Ä. angehört, unabhängig davon, ob es sich dabei um Eigentümer/-innen oder Mieter/-innen handelt.</p> |

1) Dies kann ggf. durch das angewendete Geheimhaltungsverfahren bedingt sein.

| Merkmal                 | Definition  |
|-------------------------|---|
| Art des Gebäudes        | <p>Das Merkmal gibt die Art des Gebäudes an. Es wird unter anderem unterschieden zwischen Gebäuden, die überwiegend Wohnraum enthalten und Gebäuden, die überwiegend zu Geschäftszwecken genutzt werden.</p> <p><b>Gebäude mit Wohnraum</b></p> <p>► Für längere Dauer errichtete Bauwerke, die entweder vollständig oder teilweise für die Wohnversorgung von Haushalten bestimmt sind. Hierzu zählen auch administrative oder gewerblich genutzte Gebäude, wenn in ihnen mindestens eine zu Wohnzwecken genutzte Wohnung vorhanden ist. Gebäude mit Wohnraum gliedern sich in Wohngebäude und sonstige Gebäude mit Wohnraum.</p> <p><b>Wohngebäude</b></p> <p>► Gebäude, die mindestens zur Hälfte der Gesamtnutzfläche zu Wohnzwecken genutzt werden. Zu den Wohngebäuden gehören auch die Wohnheime (mit eigener Haushaltsführung der Bewohner/-innen).</p> <p><b>Wohngebäude (ohne Wohnheime)</b></p> <p>► Gebäude, die mindestens zur Hälfte der Gesamtnutzfläche zu Wohnzwecken genutzt werden (hier: ohne Wohnheime).</p> <p><b>Wohnheime (mit eigener Haushaltsführung der Bewohner/-innen)</b></p> <p>► Wohnheime sind Wohngebäude, die primär den Wohnbedürfnissen bestimmter Bevölkerungskreise dienen. Wohnheime besitzen Gemeinschaftsräume. Die Bewohner/-innen von Wohnheimen führen einen eigenen Haushalt.</p> <p><b>Sonstige Gebäude mit Wohnraum</b></p> <p>► Gebäude, in denen weniger als die Hälfte der Gesamtnutzfläche für Wohnzwecke genutzt wird, z. B. weil sich im Gebäude überwiegend Läden oder Büros befinden.</p> <p><b>Bewohnte Unterkünfte</b></p> <p>► Bewohnte Unterkünfte sind behelfsmäßige Bauten. Hierzu zählen z. B. Wohnbaracken, Bauwagen, Wohnwagen (z. B. auf Campingplätzen), Gartenlauben, Schrebergartenhütten, Jagdhütten, Weinberghütten, Almhütten, fest verankerte Wohnschiffe und Wohncontainer, sofern diese dauerhaft bewohnt werden.</p> |
| Auskunftspflichtige     | <p>Im Rahmen der Gebäude- und Wohnungszählung waren alle Eigentümer/-innen, Verwalter/-innen sowie sonstigen Verfügungs- und Nutzungsberechtigten der Gebäude und Wohnungen auskunftspflichtig.</p>   |
| Ausstattung der Wohnung | <p>Das Merkmal bezeichnet die Ausstattung in der Wohnung hinsichtlich Badewanne oder Dusche und WC. Ein WC ist eine Toilette mit Wasserspülung. Mit Badewanne/ Dusche sind eine fest eingebaute Badewanne oder eine fest eingebaute Dusche gemeint; diese verfügen über feste Wasserzu- und -abflussrohre.</p> <p>Es wird unterschieden zwischen:</p> <p><b>Badewanne/ Dusche und WC vorhanden</b><br/> <b>Badewanne/ Dusche und WC nicht vorhanden</b><br/> <b>Badewanne/ Dusche vorhanden, WC nicht vorhanden</b><br/> <b>Badewanne/ Dusche nicht vorhanden, WC vorhanden</b></p>   |
| Baujahr                 | <p>Mit Baujahr ist das Jahr der Bezugsfertigstellung des Gebäudes gemeint. Bei komplett zerstörten und wieder aufgebauten Gebäuden gilt das Jahr des Wiederaufbaus als Baujahr.</p> <p>Es werden folgende Klasseneinteilungen verwendet:</p> <p><b>Jahrzwanzigste</b></p> <ul style="list-style-type: none"> <li>– Vor 1950</li> <li>– 1950 – 1969</li> <li>– 1970 – 1989</li> <li>– 1990 und später</li> </ul> <p><b>Mikrozensusklassen:</b></p> <ul style="list-style-type: none"> <li>– Vor 1919</li> <li>– 1919 – 1948</li> <li>– 1949 – 1978</li> <li>– 1979 – 1986</li> <li>– 1987 – 1990</li> <li>– 1991 – 1995</li> <li>– 1996 – 2000</li> <li>– 2001 – 2004</li> <li>– 2005 – 2008</li> <li>– 2009 und später</li> </ul>   |

| Merkmal   | Definition   |
|---|--|
| Durchschnittliche Anzahl der Wohnungen je Wohngebäude | Die durchschnittliche Anzahl der Wohnungen je Wohngebäude ist das Verhältnis zwischen der Gesamtzahl der Wohnungen und der Gesamtzahl der Wohngebäude (ohne Wohnheime). Die Berechnung erfolgt für Wohnungen in Wohngebäuden (ohne Wohnheime).   |
| Durchschnittliche Wohnungsgröße in m <sup>2</sup>     | Die durchschnittliche Wohnungsgröße in m <sup>2</sup> ist das Verhältnis zwischen der Gesamtfläche in m <sup>2</sup> und der Gesamtzahl der Wohnungen. Nicht berücksichtigt sind: Diplomatenwohnungen/ Wohnungen ausländischer Streitkräfte sowie gewerblich genutzte Wohnungen. Die Berechnung erfolgt für Wohnungen in Wohngebäuden (ohne Wohnheime).  |
| Eigentümerquote                                       | Die Eigentümerquote stellt den Anteil der von Eigentümerinnen/ Eigentümern bewohnten Wohnungen an allen bewohnten Wohnungen dar. Nicht berücksichtigt sind: Leer stehende Wohnungen, Ferien- und Freizeitwohnungen, Diplomatenwohnungen/ Wohnungen ausländischer Streitkräfte sowie gewerblich genutzte Wohnungen. Die Berechnung erfolgt für Wohnungen in Wohngebäuden (ohne Wohnheime).  |
| Eigentumsform des Gebäudes                            | <p>Das Merkmal bildet ab, wem das Eigentum an dem Gebäude (nicht der einzelnen Wohnung) rechtlich zusteht. Dies können Privatpersonen oder juristische Personen sein.</p> <p><b>Gemeinschaft von Wohnungseigentümern/ -innen</b></p> <p>► Gilt für Gebäude mit Eigentumswohnungen, in denen den Eigentümern/-innen Sondereigentum an einer Wohnung in Verbindung mit dem Miteigentumsanteil am gemeinschaftlichen Eigentum zusteht.</p> <p><b>Privatperson/-en</b></p> <p>► Alle natürlichen Personen. Dies können Einzelpersonen, Paare oder sonstige Gruppen von Personen sein, z. B. Erbengemeinschaften.</p> <p><b>Wohnungsgenossenschaft</b></p> <p>► Alle Wohnungsunternehmen, die die Rechtsform einer Genossenschaft haben.</p> <p><b>Kommune oder Kommunales Wohnungsunternehmen</b></p> <p>► Unternehmen oder Einrichtung, bei denen die Kommune mit mehr als 50 % Nennkapital oder Stimmrecht beteiligt ist.</p> <p><b>Privatwirtschaftliches Wohnungsunternehmen</b></p> <p>► Alle privatrechtlichen Wohnungsunternehmen ohne Genossenschaften.</p> <p><b>Anderes privatwirtschaftliches Unternehmen</b></p> <p>► Alle privatrechtlichen Unternehmen, in deren Eigentum sich Wohnungen befinden, deren primärer Erwerbszweck aber nicht die Wohnungsvermietung ist (z. B. Banken, Versicherungen, Fonds).</p> <p><b>Bund oder Land</b></p> <p>► Unternehmen oder Einrichtung, bei denen der Bund oder das Land mit mehr als 50 % Nennkapital oder Stimmrecht beteiligt ist.</p> <p><b>Organisation ohne Erwerbszweck</b></p> <p>► z. B. Kirche</p> |
| Erhebungseinheiten                                    | Bei der Gebäude- und Wohnungszählung wurden alle Gebäude mit Wohnraum, bewohnte Unterkünfte und Wohnungen erhoben.   |
| Fläche der Wohnung in m <sup>2</sup>                  | <p>Grundfläche der gesamten Wohnung in m<sup>2</sup>. Zur Wohnung zählen auch außerhalb des eigentlichen Wohnungsabschlusses liegende Räume (z. B. Mansarden) sowie zu Wohnzwecken ausgebauter Keller- und Bodenräume.</p> <p>Zur Ermittlung der Wohnfläche sind anzurechnen:</p> <ul style="list-style-type: none"> <li>– voll: die Grundflächen von Räumen/ Raumteilen mit einer lichten Höhe von mindestens 2 Metern;</li> <li>– zur Hälfte: die Grundflächen von Räumen/ Raumteilen mit einer lichten Höhe von mindestens 1 Meter, aber weniger als 2 Metern; unbeheizbare Wintergärten, Schwimmbäder und ähnliche nach allen Seiten geschlossene Räume;</li> <li>– in der Regel zu einem Viertel, höchstens jedoch zur Hälfte: die Flächen von Balkonen, Loggien, Dachgärten, Terrassen.</li> </ul> <p>Die Fläche wird in 20 m<sup>2</sup>-Intervallen angegeben.</p>   |



| Merkmal                      | Definition   |
|------------------------------|--|
| Gebäudetyp                   | <p>Das Merkmal gibt die Bauart des Gebäudes an.</p> <p><b>Freistehendes Haus</b></p> <p>► Freistehendes Gebäude, unabhängig davon, ob es sich um ein Ein- oder Mehrfamilienhaus handelt.</p> <p><b>Doppelhaushälfte</b></p> <p>► Gebäude, das mit genau einem anderen Gebäude aneinander gebaut ist, unabhängig davon, ob es sich dabei um Ein- oder Mehrfamilienhäuser handelt.</p> <p><b>Gereihtes Haus</b></p> <p>► Gebäude, das mit mindestens zwei anderen Gebäuden aneinander gebaut ist, unabhängig davon, ob es sich dabei um Ein- oder Mehrfamilienhäuser handelt. Die Gebäude müssen nicht baugleich sein, sie können auch seitlich oder in der Höhe versetzt sein. Reiheneckhäuser zählen auch hierzu.</p> <p><b>Anderer Gebäudetyp</b></p> <p>► Alle Arten von Gebäuden, die nicht freistehendes Haus, Doppel- oder Reihnhaus sind sowie alle Arten von bewohnten Unterkünften.</p>  |
| Größe des privaten Haushalts | <p>Dieses Merkmal gibt die Anzahl der in einem privaten Haushalt lebenden Personen an.</p> <p><b>1 Person</b></p> <p><b>2 Personen</b></p> <p><b>3 Personen</b></p> <p><b>4 Personen</b></p> <p><b>5 Personen</b></p> <p><b>6 und mehr Personen</b></p>  |
| Heizungsart                  | <p>Das Merkmal bezeichnet die überwiegende Heizungsart im Gebäude.</p> <p><b>Fernheizung (Fernwärme)</b></p> <p>► Das Gebäude wird von einem zentralen Fernheizwerk aus mit Wärme versorgt (sog. Fernwärme).</p> <p><b>Etagenheizung</b></p> <p>► Unter einer Etagenheizung versteht man eine zentrale Heizanlage für sämtliche Räume einer abgeschlossenen Wohnung, wobei sich die Heizquelle meist innerhalb dieser Wohnung befindet, z. B. Gastherme.</p> <p><b>Blockheizung</b></p> <p>► Eine Blockheizung liegt vor, wenn ein Häuserblock durch ein zentrales Heizsystem beheizt wird und die Heizquelle sich in bzw. an einem der Gebäude oder in deren unmittelbarer Nähe befindet (sog. Nahwärme).</p> <p><b>Zentralheizung</b></p> <p>► Bei einer Zentralheizung werden sämtliche Wohneinheiten eines Gebäudes von einer zentralen Heizstelle, die sich innerhalb des Gebäudes (in der Regel im Keller) befindet, beheizt.</p> <p><b>Einzel-/ Mehrraumöfen (auch Nachtspeicherheizung)</b></p> <p>► Einzelöfen (z. B. Kohle- oder Nachtspeicheröfen) beheizen jeweils nur einen Raum, in dem sie stehen. In der Regel sind sie fest installiert. Ein Mehrraumofen (z. B. Kachelofen) beheizt gleichzeitig mehrere Räume (auch durch Luftkanäle).</p> <p><b>Keine Heizung im Gebäude oder in den Wohnungen</b></p> |
| Kernfamilie                  | <p>Eine Kernfamilie besteht aus zwei oder mehr Personen, die zu demselben privaten Haushalt gehören und setzt sich zusammen aus der Bezugsperson des privaten Haushalts – das heißt eine nach Alter, Familienstand und Geschlecht festgelegte zentrale Person des privaten Haushalts – und mindestens einer weiteren Person, z. B. der Partnerin/ dem Partner oder einem Kind der Bezugsperson. Dieses Familienkonzept beschränkt die Beziehungen zwischen Vorfahren und Nachfahren auf direkte Beziehungen (ersten Grades), das heißt auf Beziehungen zwischen Eltern und Kindern.</p>  |
| Kind                         | <p>Unter Kind ist ein leiblicher Sohn bzw. ein Stief- oder Adoptivsohn oder eine leibliche Tochter bzw. eine Stief- oder Adoptivtochter (ungeachtet des Alters) zu verstehen, dessen bzw. deren üblicher Aufenthaltsort sich im privaten Haushalt mindestens eines Elternteils befindet und ein Elternteil Bezugsperson und/ oder Partner/-in der Bezugsperson ist.</p>  |
| Leerstandsquote (Wohnungen)  | <p>Die Leerstandsquote (Wohnungen) stellt den Anteil der leer stehenden Wohnungen an allen bewohnten und leer stehenden Wohnungen dar. Nicht berücksichtigt sind: Ferien- und Freizeitwohnungen, Diplomatenwohnungen/ Wohnungen ausländischer Streitkräfte sowie gewerblich genutzte Wohnungen. Die Berechnung erfolgt für Wohnungen in Wohngebäuden (ohne Wohnheime).</p>   |

| Merkmal                                 | Definition   |
|---|--|
| Paar                                    | Der Begriff Paar umfasst Paare in einer Ehe, Paare in einer eingetragenen Lebenspartnerschaft und Paare in einer nichtehelichen Lebensgemeinschaft, die jeweils in einem privaten Haushalt zusammenleben. Ein Ehepaar ist ein gemäß gesetzlichem Familienstand zum Stichtag verheiratetes verschiedengeschlechtliches Paar in einem privaten Haushalt. Eine eingetragene Lebenspartnerschaft ist ein gemäß gesetzlichem Familienstand zum Stichtag rechtlich anerkanntes gleichgeschlechtliches Paar in einem privaten Haushalt. Eine nichteheliche Lebensgemeinschaft ist ein gemischtgeschlechtliches Paar in einem privaten Haushalt, das gemäß gesetzlichem Familienstand zum Stichtag nicht miteinander verheiratet war.  |
| Privater Haushalt                       | Ein privater Haushalt besteht aus mindestens einer Person. Zugrunde gelegt wird das „Konzept des gemeinsamen Wohnens“. Alle Personen, die unabhängig von ihrem Wohnstatus (Haupt-/Nebenwohnsitz) gemeinsam in einer Wohnung leben, gelten als Mitglieder desselben privaten Haushalts, sodass es einen privaten Haushalt pro belegter Wohnung gibt. Personen in Gemeinschafts- und Anstaltsunterkünften sind hier nicht enthalten, sondern nur Personen, die eine eigene Haushaltsführung aufweisen. Eine Person des privaten Haushalts wird als Bezugsperson – das heißt eine nach Alter, Familienstand und Geschlecht festgelegte zentrale Person des privaten Haushalts – bestimmt. Ausgehend von dieser Person werden der Haushaltstyp und die Stellung der weiteren Personen im privaten Haushalt bestimmt.   |
| Regionalschlüssel                       | <p>Der Regionalschlüssel kennzeichnet die hierarchische Struktur aller Verwaltungsebenen. Er wird einheitlich von den Statistischen Ämtern des Bundes und der Länder vergeben.</p> <p>Der Regionalschlüssel gliedert sich wie folgt:</p> <ul style="list-style-type: none"> <li>1. – 2. Stelle = Kennzahl des Bundeslandes</li> <li>3. Stelle = Kennzahl des Regierungsbezirks</li> <li>4. – 5. Stelle = Kennzahl des Kreises bzw. der kreisfreien Stadt</li> <li>6. – 9. Stelle = Verbandsschlüssel (in Brandenburg: Ämterschlüssel)</li> <li>10. – 12. Stelle = Gemeindekennzahl</li> </ul> <p>Der vierstellige Verbandsschlüssel weist durch die führende Ziffer auf die Art der Gemeinde hin:</p> <ul style="list-style-type: none"> <li>0 = verbandsfreie Gemeinde (in Brandenburg: amtsfreie Gemeinde),</li> <li>5 = verbandsangehörige Gemeinde (in Brandenburg: amtsangehörige Gemeinde),</li> <li>9 = gemeindefreies Gebiet.</li> </ul> <p>Die gemeindefreien Gebiete sind für den Zensus 2011 nicht relevant.</p> <p>Die Verwaltungsebene Regierungsbezirk ist nur für folgende Bundesländer verfügbar: Baden-Württemberg, Bayern, Hessen, Niedersachsen (hier: Statistische Region), Nordrhein-Westfalen und Sachsen.</p> <p>Die Verwaltungsebene Gemeindeverband ist nur für folgende Bundesländer verfügbar: Brandenburg (hier: Ämter), Mecklenburg-Vorpommern, Niedersachsen (hier: Samtgemeinde), Rheinland-Pfalz, Sachsen, Sachsen-Anhalt, Schleswig-Holstein und Thüringen.</p> |
| Seniorenstatus eines privaten Haushalts | <p>Dargelegt wird die Haushaltstruktur aller privaten Haushalte, wobei dies hier in Abhängigkeit vom Alter der in einem privaten Haushalt wohnhaften Personen erfolgt. Als Senioren/-innen gelten diejenigen Personen, welche zum Zensusstichtag 9. Mai 2011 das 65. Lebensjahr vollendet haben.</p> <p><b>Haushalte mit ausschließlich Senioren/-innen</b></p> <p><b>Haushalte mit Senioren/-innen und Jüngeren</b></p> <p><b>Haushalte ohne Senioren/-innen</b></p>  |
| Stichtagsbezogenheit der Merkmale       | Stichtag der Gebäude- und Wohnungszählung war der 9. Mai 2011. Alle Angaben beziehen sich auf diesen Zeitpunkt.  |

| Merkmal                                       | Definition   |
|---|--|
| Typ des privaten Haushalts<br>(nach Familien) | <p>Dieses Merkmal beschreibt, in welcher Konstellation die Personen eines privaten Haushalts gemeinschaftlich leben, mit Fokus auf die Existenz von Kindern im privaten Haushalt.</p> <p><b>Eiipersonenhaushalte (Singlehaushalte)</b></p> <p>► Ein Eiipersonenhaushalt bezeichnet einen privaten Haushalt mit einer allein lebenden Person.</p> <p><b>Paare ohne Kind(er)</b></p> <p><b>Paare mit Kind(ern)</b></p> <p><b>Alleinerziehende Elternteile</b></p> <p>► Eine alleinerziehende Mutter oder ein alleinerziehender Vater ist ein Elternteil ohne Partner/-in mit mindestens einem Kind innerhalb eines privaten Haushalts.</p> <p><b>Mehrpersonenhaushalte ohne Kernfamilie</b></p> <p>► Unter Mehrpersonenhaushalten ohne Kernfamilie werden alle anderen privaten Mehrpersonenhaushalte zusammengefasst, die durch die zuvor genannten Kategorien nicht abgedeckt sind, wie etwa nicht eingetragene Lebenspartnerschaften gleichgeschlechtlicher Paare, Wohngemeinschaften, Großeltern-Enkel-Haushalte ohne Elternteile etc.</p> |
| Wohnung                                       | <p>Unter einer Wohnung sind nach außen abgeschlossene, zu Wohnzwecken bestimmte, in der Regel zusammenliegende Räume zu verstehen, die die Führung eines eigenen Haushalts ermöglichen und nicht vollständig für gewerbliche Zwecke genutzt werden.</p> <p>Eine Wohnung muss nicht notwendigerweise eine Küche oder Kochnische enthalten.</p> <p>Wohnungen haben einen eigenen Eingang unmittelbar vom Freien, von einem Treppenhaus oder einem Vorraum. Zur Wohnung können aber auch außerhalb des eigentlichen Wohnungsabschlusses liegende, zu Wohnzwecken ausgebaute Keller- oder Bodenräume (z. B. Mansarden) gehören.</p>  |
| Zahl der Räume                                | <p>Die Zahl der Räume umfasst alle Wohn-, Ess- und Schlafzimmer und andere separate Räume (z. B. bewohnbare Keller- und Bodenräume) von mindestens 6 m<sup>2</sup> Größe sowie abgeschlossene Küchen, unabhängig von deren Größe. Bad, Toilette, Flur und Wirtschaftsräume werden grundsätzlich nicht mitgezählt. Ein Wohnzimmer mit einer Essecke, Schlafnische oder Kochnische ist als ein Raum zu zählen. Dementsprechend bestehen Wohnungen, in denen es keine bauliche Trennung der einzelnen Wohnbereiche gibt (z. B. sogenannte „Loftwohnungen“), aus nur einem Raum.</p> <p><b>1 Raum</b></p> <p><b>2 Räume</b></p> <p><b>3 Räume</b></p> <p><b>4 Räume</b></p> <p><b>5 Räume</b></p> <p><b>6 Räume</b></p> <p><b>7 und mehr Räume</b></p>   |

## **Herausgeber**

Statistisches Landesamt Rheinland-Pfalz  
Mainzer Straße 14-16  
56130 Bad Ems

## **Auskunftsdienst**

E-Mail: [info@statistik.rlp.de](mailto:info@statistik.rlp.de)  
Telefon: 02603 71-4444  
Telefax: 02603 71-19 4444

## **Copyright**

© Statistisches Landesamt Rheinland-Pfalz  
Bad Ems 2014

Vervielfältigung und Verbreitung mit Quellenangabe gestattet.





Rheinland-Pfalz

STATISTISCHES LANDESAMT



# zensus 2011

## **Gebäude und Wohnungen sowie Wohnverhältnisse der Haushalte**

Gemeinde  
Schalkenmehren

am 9. Mai 2011

Ergebnisse des Zensus 2011



## Inhaltsverzeichnis

|   |    |
|---|----|
| Einführung .....  | 4  |
| Rechtliche Grundlagen .....   | 4  |
| Methode .....   | 4  |
| Systematik von Gebäuden und Wohnungen .....   | 5  |
| Tabellen  |    |
| 1.1 Gebäude mit Wohnraum und Wohnungen in Gebäuden mit Wohnraum<br>nach Baujahr, Gebäudetyp, Zahl der Wohnungen, Eigentumsform und Heizungsart .....        | 6  |
| 1.2 Gebäude mit Wohnraum nach Baujahr und Gebäudeart, Gebäudetyp,<br>Zahl der Wohnungen, Eigentumsform und Heizungsart .....                                | 8  |
| 1.3.1 Gebäude mit Wohnraum nach regionaler Einheit und Baujahr, Gebäudeart,<br>Gebäudetyp, Zahl der Wohnungen, Eigentumsform und Heizungsart .....          | 10 |
| 1.3.2 Gebäude mit Wohnraum nach regionaler Einheit und Baujahr, Gebäudeart,<br>Gebäudetyp, Zahl der Wohnungen, Eigentumsform und Heizungsart – in % – ..... | 12 |
| 2.1 Wohnungen in Gebäuden mit Wohnraum nach Art der Nutzung,<br>Fläche der Wohnung, Zahl der Räume und Ausstattung .....                                    | 14 |
| 2.2.1 Wohnungen in Gebäuden mit Wohnraum nach regionaler Einheit und<br>Art der Nutzung, Fläche der Wohnung, Zahl der Räume und Ausstattung .....           | 15 |
| 2.2.2 Wohnungen in Gebäuden mit Wohnraum nach regionaler Einheit und<br>Art der Nutzung, Fläche der Wohnung, Zahl der Räume und Ausstattung – in % – .....  | 16 |
| 3.1 Gebäude- und Wohnungskennzahlen im regionalen Vergleich .....   | 17 |
| 3.2 Weitere Wohnungskennzahlen im regionalen Vergleich .....  | 20 |
| 4.1 Haushalte nach Typ des privaten Haushalts (nach Familien) und Art der Wohnungs-<br>nutzung, Fläche der Wohnung und Zahl der Räume .....                 | 23 |
| 4.2 Haushalte nach Größe des privaten Haushalts und Art der Wohnungsnutzung,<br>Fläche der Wohnung und Zahl der Räume .....                                 | 24 |
| 4.3 Haushalte nach Seniorenstatus des privaten Haushalts und Art der Wohnungsnutzung,<br>Fläche der Wohnung und Zahl der Räume .....                        | 25 |
| Definitionen .....  | 26 |

## Einführung

Der Zensus 2011 ist eine Bevölkerungs-, Gebäude- und Wohnungszählung. Dabei werden – soweit möglich – bereits vorhandene Daten aus Verwaltungsregistern für statistische Zwecke genutzt. Eine Haushaltebefragung auf Stichprobenbasis, eine Vollerhebung aller an Anschriften mit Sonderbereichen lebenden Personen (Wohnheime und Gemeinschaftsunterkünfte) sowie eine postalische Befragung zu Gebäude- und Wohnungsdaten bei den Eigentümerinnen und Eigentümern oder Verwalterinnen und Verwaltern ergänzen und korrigieren die Informationen aus den Registern. Eine traditionelle Volkszählung inklusive einer Gebäude- und Wohnungszählung wurde in den alten Bundesländern letztmalig 1987, in der DDR letztmalig 1981 durchgeführt. Eine Gebäude- und Wohnungszählung fand nach der Wiedervereinigung nur in den neuen Bundesländern im Jahr 1995 statt.

Ziel des Zensus 2011 war zum einen die Ermittlung der amtlichen Einwohnerzahlen zum Stichtag 9. Mai 2011. Zum anderen wurden wichtige Strukturinformationen erhoben, welche eine umfassende Datengrundlage bieten, wie die Menschen in Deutschland leben, wohnen und arbeiten.

Die vorliegende Publikation präsentiert Ergebnisse des Zensus 2011 zu den Themen Gebäude, Wohnungen und Wohnverhältnisse von Haushalten nach Abschluss der Datenaufbereitung.

## Rechtliche Grundlagen

Die rechtlichen Grundlagen des Zensus 2011 bilden

- die Verordnung Europäische Gemeinschaft (EG) Nummer 763/2008 des Europäischen Parlaments und des Rates vom 9. Juli 2008 über Volks- und Wohnungszählungen,
- das Zensusvorbereitungsgesetz (ZensVorbG 2011),
- das Zensusgesetz 2011 (ZensG 2011),
- die Stichprobenverordnung Zensusgesetz 2011 (StichprobenV),
- sowie die jeweiligen landesrechtlichen Regelungen zur Ausführung des ZensG 2011.

Nach § 1 Abs. 1 ZensG 2011 führten die Statistischen Ämter des Bundes und der Länder eine Bevölkerungs-, Gebäude- und Wohnungszählung (Zensus) mit Stand zum 9. Mai 2011 (Berichtszeitpunkt) als Bundesstatistik durch.

Gemäß § 1 Abs. 3 ZensG 2011 dient der Zensus unter anderem der Gewinnung von Grunddaten für das Gesamtsystem der amtlichen Statistik sowie von Strukturdaten über die Bevölkerung als Datengrundlage für vielfältige politische Entscheidungen.

Die nachstehend veröffentlichten Ergebnisse wurden auf Basis folgender Erhebungen und statistischer Verfahren ermittelt:

- Daten aus der Gebäude- und Wohnungszählung (§ 6 ZensG 2011),
- Daten aus der Zusammenführung der Datensätze und Haushaltegenerierung (§ 9 Abs. 3 ZensG 2011).

## Methode

Da es in Deutschland zu Gebäude- und Wohnungsdaten keine flächendeckenden Register gibt, wurden die Angaben zu Gebäuden und Wohnungen durch eine postalische Befragung der Eigentümerinnen und Eigentümer oder Verwalterinnen und Verwalter von Gebäuden und Wohnungen sowie bewohnten Unterkünften gewonnen. Die zum Stichtag 9. Mai 2011 als Vollerhebung durchgeführte Gebäude- und Wohnungszählung liefert Informationen zu Gebäuden mit Wohnraum sowie zu den darin befindlichen Wohnungen. Zu rein gewerblich genutzten Objekten werden keine Informationen angeboten.



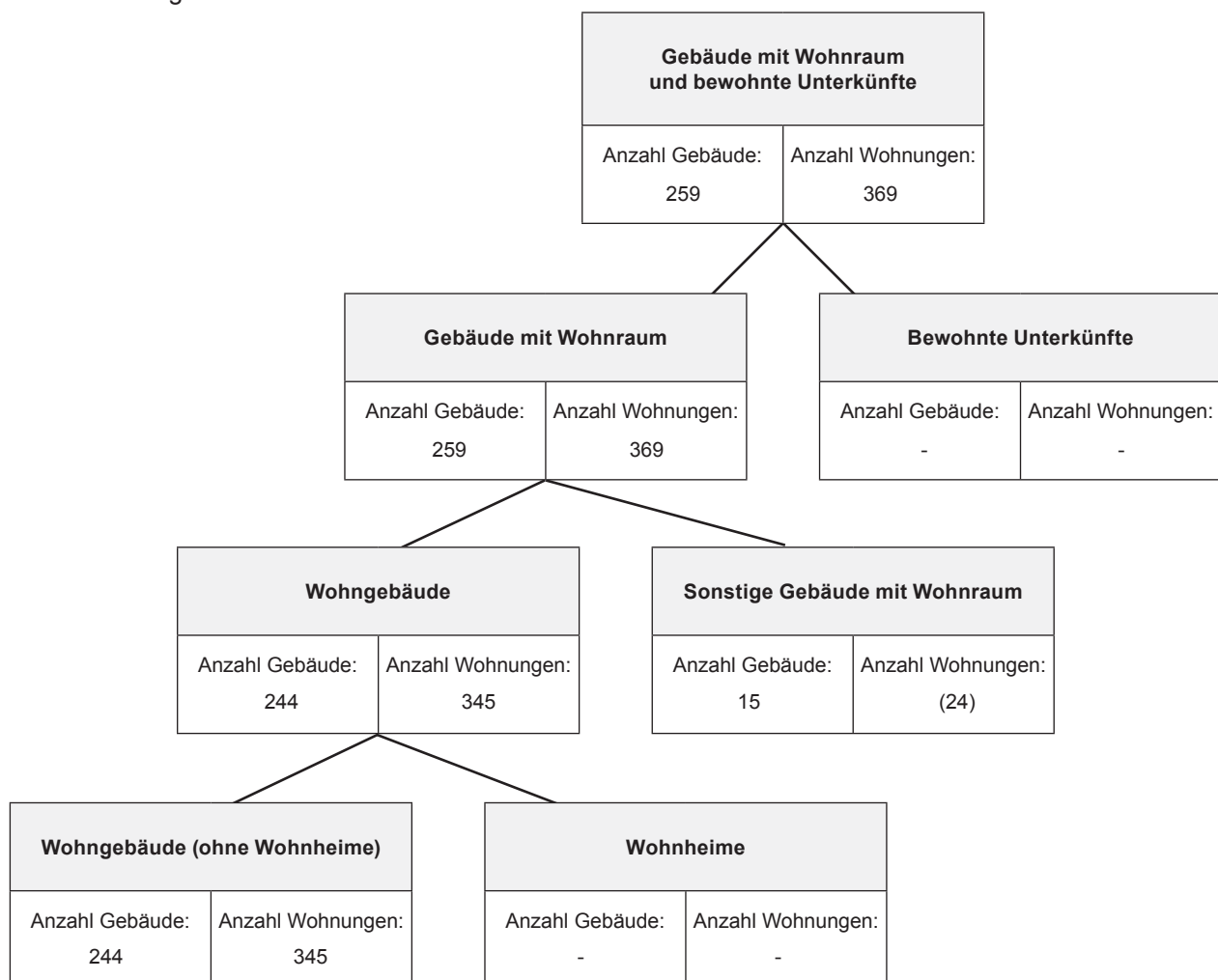
Durch das statistische Verfahren der Haushaltegenerierung stehen nicht nur die gesammelten Informationen zu Bevölkerung, Gebäuden und Wohnungen zur Verfügung, sondern zusätzlich auch Angaben zu Haushalts- und Familienstrukturen. Dabei wurden anschriftenweise Personen zu Haushalten zusammengefasst und den in der Gebäude- und Wohnungszählung erfassten Wohnungen zugeordnet. Die Haushaltegenerierung bildet daher die Wohnhaushalte an einer Anschrift ab. Die Zahl der Haushalte kann von der Zahl der bewohnten Wohnungen abweichen, da ein Haushalt beispielsweise bei Umzügen vorübergehend mehrere Wohnungen nutzen kann.

Bei allen Veröffentlichungen der amtlichen Statistik in Deutschland sind die Einzelangaben der Befragten grundsätzlich geheim zu halten (§ 16 Bundesstatistikgesetz). Bei allen Ergebnisbestandteilen aus Registerauszählungen oder Vollerhebungen des Zensus 2011 erfolgt die Geheimhaltung durch das maschinelle, datenverändernde Verfahren SAFE (Verfahren zur **s**icheren **A**nonymisierung für **E**inzeldaten). Dieses Verfahren stellt sicher, dass bereits vor Erstellung einer Ergebnistabelle kein Datensatz vorhanden ist, welcher Rückschlüsse auf Einzelfälle zulässt.

Weiterführende methodische Informationen zum Zensusmodell und zur Geheimhaltung stehen unter [www.zensus2011.de](http://www.zensus2011.de) zur Verfügung.

## Systematik von Gebäuden und Wohnungen

Im Rahmen des Zensus 2011 werden die Gebäude und Wohnungen nach der Art des Gebäudes in hierarchischen Strukturen abgebildet. Nachstehende Abbildung zeigt die Ergebnisse für die regionale Einheit dieser Veröffentlichung.



Die Ergebnisse zur Gebäude- und Wohnungszählung betrachten ausschließlich Gebäude mit Wohnraum. Bewohnte Unterkünfte bleiben daher für die Ergebnistabellen unberücksichtigt.

## 1.1 Gebäude mit Wohnraum und Wohnungen in Gebäuden mit Wohnraum nach Baujahr, Gebäudetyp, Zahl der Wohnungen, Eigentumsform und Heizungsart

|  | Gebäude mit Wohnraum |           | darunter    |           |
|--|----------------------|-----------|-------------|-----------|
|  | Gebäude              | Wohnungen | Wohngebäude |           |
|  |                      |           | Gebäude     | Wohnungen |
|  | Anzahl               | Anzahl    | Anzahl      | Anzahl    |
| <b>Insgesamt</b>                             |                      |           |             |           |
| Insgesamt                                    | 259                  | 369       | 244         | 345       |
| <b>Baujahr</b>                               |                      |           |             |           |
| Vor 1919                                     | 32                   | 36        | 29          | 33        |
| 1919 - 1948                                  | 10                   | 10        | 10          | 10        |
| 1949 - 1978                                  | 114                  | 129       | 102         | 117       |
| 1979 - 1986                                  | 17                   | 20        | 17          | 20        |
| 1987 - 1990                                  | 9                    | (21)      | 9           | (21)      |
| 1991 - 1995                                  | 12                   | (37)      | 12          | 28        |
| 1996 - 2000                                  | 12                   | 43        | 12          | 43        |
| 2001 - 2004                                  | (36)                 | (53)      | (36)        | (53)      |
| 2005 - 2008                                  | 17                   | 17        | 17          | 17        |
| 2009 und später                              | -                    | 3         | -           | 3         |
| <b>Gebäudetyp nach Zahl der Wohnungen</b>    |                      |           |             |           |
| Freistehendes Haus Insgesamt                 | 191                  | 266       | 182         | 257       |
| mit 1 Wohnung                                | 151                  | 151       | 145         | 145       |
| mit 2 Wohnungen                              | 23                   | (35)      | 20          | (32)      |
| mit 3 und mehr Wohnungen                     | 17                   | (80)      | 17          | (80)      |
| Doppelhaushälfte Insgesamt                   | (12)                 | (31)      | (12)        | (22)      |
| mit 1 Wohnung                                | (9)                  | (9)       | (9)         | (9)       |
| mit 2 Wohnungen                              | -                    | 4         | -           | 4         |
| mit 3 und mehr Wohnungen                     | 3                    | 18        | 3           | 9         |
| Gereihtes Haus Insgesamt                     | 32                   | 42        | 26          | 36        |
| mit 1 Wohnung                                | 22                   | 22        | 19          | 19        |
| mit 2 Wohnungen                              | 7                    | 17        | 7           | 17        |
| mit 3 und mehr Wohnungen                     | 3                    | 3         | -           | -         |
| Anderer Gebäudetyp Insgesamt                 | (24)                 | 30        | (24)        | (30)      |
| mit 1 Wohnung                                | 21                   | 21        | (21)        | (21)      |
| mit 2 Wohnungen                              | -                    | -         | -           | -         |
| mit 3 und mehr Wohnungen                     | 3                    | 9         | 3           | 9         |
| <b>Zahl der Wohnungen im Gebäude</b>         |                      |           |             |           |
| 1 Wohnung                                    | 203                  | 203       | 194         | 194       |
| 2 Wohnungen                                  | 30                   | (56)      | 27          | (53)      |
| 3 - 6 Wohnungen                              | 20                   | (66)      | 17          | (54)      |
| 7 - 12 Wohnungen                             | 6                    | 44        | 6           | 44        |
| 13 und mehr Wohnungen                        | -                    | -         | -           | -         |
| <b>Eigentumsform des Gebäudes</b>            |                      |           |             |           |
| Gemeinschaft von Wohnungseigentümern/-innen  | 20                   | (71)      | 17          | (68)      |
| Privatperson/-en                             | 239                  | 298       | 227         | (277)     |
| Wohnungsgenossenschaft                       | -                    | -         | -           | -         |
| Kommune oder kommunales Wohnungsunternehmen  | -                    | -         | -           | -         |
| Privatwirtschaftliches Wohnungsunternehmen   | -                    | -         | -           | -         |
| Anderes privatwirtschaftliches Unternehmen   | -                    | -         | -           | -         |
| Bund oder Land                               | -                    | -         | -           | -         |
| Organisation ohne Erwerbszweck (z.B. Kirche) | -                    | -         | -           | -         |

Noch: 1.1 Gebäude mit Wohnraum und Wohnungen in Gebäuden mit Wohnraum nach Baujahr, Gebäudetyp,  
Zahl der Wohnungen, Eigentumsform und Heizungsart

|   | Gebäude mit Wohnraum |           | darunter    |           |
|---|----------------------|-----------|-------------|-----------|
|   |                      |           | Wohngebäude |           |
|   | Gebäude              | Wohnungen | Gebäude     | Wohnungen |
|   | Anzahl               | Anzahl    | Anzahl      | Anzahl    |
| <b>Heizungsart</b>                                  |                      |           |             |           |
| Fernheizung (Fernwärme)                             | -                    | -         | -           | -         |
| Etagenheizung                                       | 3                    | 3         | 3           | 3         |
| Blockheizung  | -                    | -         | -           | -         |
| Zentralheizung                                      | 236                  | 343       | 221         | 319       |
| Einzel-/Mehrraumöfen (auch<br>Nachtspeicherheizung) | (10)                 | 13        | (10)        | 13        |
| Keine Heizung im Gebäude oder in den<br>Wohnungen   | 10                   | 10        | 10          | 10        |

Bei den ausgewiesenen Wohnungszahlen sind gewerblich genutzte Wohnungen nicht, Diplomatenwohnungen/Wohnungen ausländischer Streitkräfte nur in der „Insgesamt-Zeile“ berücksichtigt.

Die ausgewiesenen Zahlen zu „Gebäudetyp nach Zahl der Wohnungen“ und „Zahl der Wohnungen im Gebäude“ können Abweichungen zwischen der Anzahl der Gebäude und der entsprechenden Zahl der Wohnungen in diesen Gebäuden aufweisen. Dies ist auf das beim Zensus 2011 eingesetzte Geheimhaltungsverfahren zurückzuführen sowie auf die in den Wohnungsauswertungen nicht berücksichtigten Diplomatenwohnungen/Wohnungen ausländischer Streitkräfte bzw. gewerblich genutzten Wohnungen.

## 1.2 Gebäude mit Wohnraum nach Baujahr und Gebäudeart, Gebäudetyp, Zahl der Wohnungen, Eigentumsform und Heizungsart

|  | Insgesamt | Baujahr (Jahrzwanzigste) |             |             |                 |
|--|-----------|--------------------------|-------------|-------------|-----------------|
|  |           | Vor 1950                 | 1950 - 1969 | 1970 - 1989 | 1990 und später |
|  | Anzahl    | Anzahl                   | Anzahl      | Anzahl      | Anzahl          |
| <b>Insgesamt</b>                             |           |                          |             |             |                 |
| Insgesamt                                    | 259       | 42                       | (82)        | (55)        | 80              |
| <b>Art des Gebäudes</b>                      |           |                          |             |             |                 |
| Gebäude mit Wohnraum                         | 259       | 42                       | (82)        | (55)        | 80              |
| Wohngebäude                                  | 244       | 39                       | 73          | (52)        | 80              |
| Wohngebäude (ohne Wohnheime)                 | 244       | 39                       | 73          | (52)        | 80              |
| Wohnheime                                    | -         | -                        | -           | -           | -               |
| Sonstige Gebäude mit Wohnraum                | 15        | 3                        | 9           | 3           | -               |
| <b>Gebäudetyp nach Zahl der Wohnungen</b>    |           |                          |             |             |                 |
| Freistehendes Haus Insgesamt                 | 191       | 24                       | (60)        | 39          | 68              |
| mit 1 Wohnung                                | 151       | (21)                     | 49          | 32          | 49              |
| mit 2 Wohnungen                              | 23        | 3                        | 7           | 4           | 9               |
| mit 3 und mehr Wohnungen                     | 17        | -                        | 4           | 3           | 10              |
| Doppelhaushälfte Insgesamt                   | (12)      | 3                        | 3           | 3           | 3               |
| mit 1 Wohnung                                | (9)       | 3                        | 3           | 3           | -               |
| mit 2 Wohnungen                              | -         | -                        | -           | -           | -               |
| mit 3 und mehr Wohnungen                     | 3         | -                        | -           | -           | 3               |
| Gereihtes Haus Insgesamt                     | 32        | 3                        | 13          | 10          | 6               |
| mit 1 Wohnung                                | 22        | -                        | 13          | 3           | 6               |
| mit 2 Wohnungen                              | 7         | 3                        | -           | 4           | -               |
| mit 3 und mehr Wohnungen                     | 3         | -                        | -           | 3           | -               |
| Anderer Gebäudetyp Insgesamt                 | (24)      | 12                       | 6           | 3           | 3               |
| mit 1 Wohnung                                | 21        | 12                       | 6           | 3           | -               |
| mit 2 Wohnungen                              | -         | -                        | -           | -           | -               |
| mit 3 und mehr Wohnungen                     | 3         | -                        | -           | -           | 3               |
| <b>Zahl der Wohnungen im Gebäude</b>         |           |                          |             |             |                 |
| 1 Wohnung                                    | 203       | 36                       | (71)        | (41)        | 55              |
| 2 Wohnungen                                  | 30        | 6                        | 7           | 8           | 9               |
| 3 - 6 Wohnungen                              | 20        | -                        | 4           | 6           | 10              |
| 7 - 12 Wohnungen                             | 6         | -                        | -           | -           | 6               |
| 13 und mehr Wohnungen                        | -         | -                        | -           | -           | -               |
| <b>Eigentumsform des Gebäudes</b>            |           |                          |             |             |                 |
| Gemeinschaft von Wohnungseigentümern/-innen  | 20        | 3                        | 7           | 4           | 6               |
| Privatperson/-en                             | 239       | 39                       | (75)        | (51)        | 74              |
| Wohnungsgenossenschaft                       | -         | -                        | -           | -           | -               |
| Kommune oder kommunales Wohnungsunternehmen  | -         | -                        | -           | -           | -               |
| Privatwirtschaftliches Wohnungsunternehmen   | -         | -                        | -           | -           | -               |
| Anderes privatwirtschaftliches Unternehmen   | -         | -                        | -           | -           | -               |
| Bund oder Land                               | -         | -                        | -           | -           | -               |
| Organisation ohne Erwerbszweck (z.B. Kirche) | -         | -                        | -           | -           | -               |

Noch: 1.2 Gebäude mit Wohnraum nach Baujahr und Gebäudeart, Gebäudetyp, Zahl der Wohnungen,  
Eigentumsform und Heizungsart

|   | Insgesamt | Baujahr (Jahrzwanzigste) |             |             |                 |
|---|-----------|--------------------------|-------------|-------------|-----------------|
|   |           | Vor 1950                 | 1950 - 1969 | 1970 - 1989 | 1990 und später |
|   | Anzahl    | Anzahl                   | Anzahl      | Anzahl      | Anzahl          |
| <b>Heizungsart</b>                                  |           |                          |             |             |                 |
| Fernheizung (Fernwärme)                             | -         | -                        | -           | -           | -               |
| Etagenheizung                                       | 3         | -                        | -           | -           | 3               |
| Blockheizung  | -         | -                        | -           | -           | -               |
| Zentralheizung                                      | 236       | 29                       | (79)        | (51)        | 77              |
| Einzel-/Mehrraumöfen (auch<br>Nachtspeicherheizung) | (10)      | 6                        | -           | 4           | -               |
| Keine Heizung im Gebäude oder in<br>den Wohnungen   | 10        | 7                        | 3           | -           | -               |

## 1.3.1 Gebäude mit Wohnraum nach regionaler Einheit und Baujahr, Gebäudeart, Gebäudetyp, Zahl der Wohnungen, Eigentumsform und Heizungsart

|   | Gebäude        |                       |                       |                 |             |
|---|----------------|-----------------------|-----------------------|-----------------|-------------|
|   | Schalkenmehren | Verbandsgemeinde Daun | Landkreis Vulkaneifel | Rheinland-Pfalz | Deutschland |
|   | Anzahl         | Anzahl                | Anzahl                | Anzahl          | Anzahl      |
| <b>Insgesamt</b>                          |                |                       |                       |                 |             |
| Insgesamt                                 | 259            | 8 471                 | 23 720                | 1 183 475       | 18 922 618  |
| <b>Baujahr</b>                            |                |                       |                       |                 |             |
| Vor 1919                                  | 32             | 1 250                 | 3 744                 | 181 833         | 2 655 042   |
| 1919 - 1948                               | 10             | 730                   | 2 215                 | 123 453         | 2 307 543   |
| 1949 - 1978                               | 114            | 3 374                 | 9 290                 | 462 714         | 7 188 157   |
| 1979 - 1986                               | 17             | 961                   | 2 600                 | 120 331         | 1 828 250   |
| 1987 - 1990                               | 9              | 298                   | 817                   | 47 821          | 736 588     |
| 1991 - 1995                               | 12             | 489                   | 1 365                 | 69 320          | 1 153 484   |
| 1996 - 2000                               | 12             | 668                   | 1 782                 | 79 166          | 1 434 704   |
| 2001 - 2004                               | (36)           | 382                   | 982                   | 47 349          | 790 074     |
| 2005 - 2008                               | 17             | (212)                 | 669                   | 36 981          | 594 658     |
| 2009 und später                           | -              | (107)                 | 256                   | 14 507          | 234 118     |
| <b>Art des Gebäudes</b>                   |                |                       |                       |                 |             |
| Gebäude mit Wohnraum                      | 259            | 8 471                 | 23 720                | 1 183 475       | 18 922 618  |
| Wohngebäude                               | 244            | 8 125                 | 22 800                | 1 140 000       | 18 259 360  |
| Wohngebäude (ohne Wohnheime)              | 244            | 8 125                 | 22 794                | 1 139 024       | 18 239 634  |
| Wohnheime                                 | -              | -                     | 6                     | 976             | 19 726      |
| Sonstige Gebäude mit Wohnraum             | 15             | 346                   | 920                   | 43 475          | 663 258     |
| <b>Gebäudetyp nach Zahl der Wohnungen</b> |                |                       |                       |                 |             |
| Freistehendes Haus Insgesamt              | 191            | 6 824                 | 18 981                | 813 645         | 11 670 098  |
| mit 1 Wohnung                             | 151            | 5 314                 | 14 970                | 597 607         | 7 865 099   |
| mit 2 Wohnungen                           | 23             | 1 083                 | 2 930                 | 143 967         | 2 363 400   |
| mit 3 und mehr Wohnungen                  | 17             | 427                   | 1 081                 | 72 071          | 1 441 599   |
| Doppelhaushälfte Insgesamt                | (12)           | 603                   | 1 714                 | 131 807         | 2 767 712   |
| mit 1 Wohnung                             | (9)            | 453                   | 1 270                 | 93 446          | 1 961 269   |
| mit 2 Wohnungen                           | -              | 91                    | 301                   | 21 364          | 424 662     |
| mit 3 und mehr Wohnungen                  | 3              | 59                    | 143                   | 16 997          | 381 781     |
| Gereihtes Haus Insgesamt                  | 32             | 606                   | 1 896                 | 187 370         | 3 714 711   |
| mit 1 Wohnung                             | 22             | 458                   | 1 400                 | 119 829         | 2 093 366   |
| mit 2 Wohnungen                           | 7              | (74)                  | 270                   | 22 255          | 311 332     |
| mit 3 und mehr Wohnungen                  | 3              | 74                    | 226                   | 45 286          | 1 310 013   |
| Anderer Gebäudetyp Insgesamt              | (24)           | 438                   | 1 129                 | 50 653          | 770 097     |
| mit 1 Wohnung                             | 21             | 334                   | 857                   | 33 076          | 419 909     |
| mit 2 Wohnungen                           | -              | 62                    | (175)                 | 7 730           | 130 258     |
| mit 3 und mehr Wohnungen                  | 3              | (42)                  | 97                    | 9 847           | 219 930     |
| <b>Zahl der Wohnungen im Gebäude</b>      |                |                       |                       |                 |             |
| 1 Wohnung                                 | 203            | 6 559                 | 18 497                | 843 958         | 12 339 643  |
| 2 Wohnungen                               | 30             | 1 310                 | 3 676                 | 195 316         | 3 229 652   |
| 3 - 6 Wohnungen                           | 20             | 528                   | 1 418                 | 114 928         | 2 251 854   |
| 7 - 12 Wohnungen                          | 6              | 48                    | 97                    | 23 254          | 882 631     |
| 13 und mehr Wohnungen                     | -              | (26)                  | (32)                  | 6 019           | 218 838     |

Noch: 1.3.1 Gebäude mit Wohnraum nach regionaler Einheit und Baujahr, Gebäudeart, Gebäudetyp, Zahl der Wohnungen, Eigentumsform und Heizungsart

|  | Gebäude        |                       |                       |                 |             |
|--|----------------|-----------------------|-----------------------|-----------------|-------------|
|  | Schalkenmehren | Verbandsgemeinde Daun | Landkreis Vulkaneifel | Rheinland-Pfalz | Deutschland |
|  | Anzahl         | Anzahl                | Anzahl                | Anzahl          | Anzahl      |
| <b>Eigentumsform des Gebäudes</b>                |                |                       |                       |                 |             |
| Gemeinschaft von Wohnungseigentümern/-innen      | 20             | 381                   | 1 132                 | 88 519          | 1 767 017   |
| Privatperson/-en                                 | 239            | 8 008                 | 22 381                | 1 060 228       | 15 968 275  |
| Wohnungsgenossenschaft                           | -              | -                     | -                     | 3 425           | 288 767     |
| Kommune oder kommunales Wohnungsunternehmen      | -              | 19                    | 48                    | 12 683          | 332 089     |
| Privatwirtschaftliches Wohnungsunternehmen       | -              | 16                    | 47                    | 8 438           | 316 086     |
| Anderes privatwirtschaftliches Unternehmen       | -              | 28                    | 59                    | 4 760           | 131 832     |
| Bund oder Land                                   | -              | 3                     | 3                     | 1 109           | 44 215      |
| Organisation ohne Erwerbszweck (z.B. Kirche)     | -              | 16                    | 50                    | 4 313           | 74 337      |
| <b>Heizungsart</b>                               |                |                       |                       |                 |             |
| Fernheizung (Fernwärme)                          | -              | (81)                  | 317                   | 28 315          | 1 020 473   |
| Etagenheizung                                    | 3              | 117                   | 447                   | 69 769          | 1 218 091   |
| Blockheizung                                     | -              | 29                    | (89)                  | 5 500           | 186 429     |
| Zentralheizung                                   | 236            | 6 927                 | 18 994                | 964 750         | 14 951 706  |
| Einzel-/Mehrraumöfen (auch Nachtspeicherheizung) | (10)           | 1 173                 | 3 512                 | 103 185         | 1 435 746   |
| Keine Heizung im Gebäude oder in den Wohnungen   | 10             | (144)                 | 361                   | 11 956          | 110 173     |

## 1.3.2 Gebäude mit Wohnraum nach regionaler Einheit und Baujahr, Gebäudeart, Gebäudetyp, Zahl der Wohnungen, Eigentumsform und Heizungsart -in %-

|   | Gebäude        |                       |                       |                 |             |
|---|----------------|-----------------------|-----------------------|-----------------|-------------|
|   | Schalkenmehren | Verbandsgemeinde Daun | Landkreis Vulkaneifel | Rheinland-Pfalz | Deutschland |
|   | %              | %                     | %                     | %               | %           |
| <b>Baujahr</b>                            |                |                       |                       |                 |             |
| Vor 1919                                  | 12,4           | 14,8                  | 15,8                  | 15,4            | 14,0        |
| 1919 - 1948                               | 3,9            | 8,6                   | 9,3                   | 10,4            | 12,2        |
| 1949 - 1978                               | 44,0           | 39,8                  | 39,2                  | 39,1            | 38,0        |
| 1979 - 1986                               | 6,6            | 11,3                  | 11,0                  | 10,2            | 9,7         |
| 1987 - 1990                               | 3,5            | 3,5                   | 3,4                   | 4,0             | 3,9         |
| 1991 - 1995                               | 4,6            | 5,8                   | 5,8                   | 5,9             | 6,1         |
| 1996 - 2000                               | 4,6            | 7,9                   | 7,5                   | 6,7             | 7,6         |
| 2001 - 2004                               | (13,9)         | 4,5                   | 4,1                   | 4,0             | 4,2         |
| 2005 - 2008                               | 6,6            | (2,5)                 | 2,8                   | 3,1             | 3,1         |
| 2009 und später                           | -              | (1,3)                 | 1,1                   | 1,2             | 1,2         |
| <b>Art des Gebäudes</b>                   |                |                       |                       |                 |             |
| Gebäude mit Wohnraum                      | 100,0          | 100,0                 | 100,0                 | 100,0           | 100,0       |
| Wohngebäude                               | 94,2           | 95,9                  | 96,1                  | 96,3            | 96,5        |
| Wohngebäude (ohne Wohnheime)              | 94,2           | 95,9                  | 96,1                  | 96,2            | 96,4        |
| Wohnheime                                 | -              | -                     | 0,0                   | 0,1             | 0,1         |
| Sonstige Gebäude mit Wohnraum             | 5,8            | 4,1                   | 3,9                   | 3,7             | 3,5         |
| <b>Gebäudetyp nach Zahl der Wohnungen</b> |                |                       |                       |                 |             |
| Freistehendes Haus Insgesamt              | 73,7           | 80,6                  | 80,0                  | 68,8            | 61,7        |
| mit 1 Wohnung                             | 58,3           | 62,7                  | 63,1                  | 50,5            | 41,6        |
| mit 2 Wohnungen                           | 8,9            | 12,8                  | 12,4                  | 12,2            | 12,5        |
| mit 3 und mehr Wohnungen                  | 6,6            | 5,0                   | 4,6                   | 6,1             | 7,6         |
| Doppelhaushälfte Insgesamt                | (4,6)          | 7,1                   | 7,2                   | 11,1            | 14,6        |
| mit 1 Wohnung                             | (3,5)          | 5,3                   | 5,4                   | 7,9             | 10,4        |
| mit 2 Wohnungen                           | -              | 1,1                   | 1,3                   | 1,8             | 2,2         |
| mit 3 und mehr Wohnungen                  | 1,2            | 0,7                   | 0,6                   | 1,4             | 2,0         |
| Gereihtes Haus Insgesamt                  | 12,4           | 7,2                   | 8,0                   | 15,8            | 19,6        |
| mit 1 Wohnung                             | 8,5            | 5,4                   | 5,9                   | 10,1            | 11,1        |
| mit 2 Wohnungen                           | 2,7            | (0,9)                 | 1,1                   | 1,9             | 1,6         |
| mit 3 und mehr Wohnungen                  | 1,2            | 0,9                   | 1,0                   | 3,8             | 6,9         |
| Anderer Gebäudetyp Insgesamt              | (9,3)          | 5,2                   | 4,8                   | 4,3             | 4,1         |
| mit 1 Wohnung                             | 8,1            | 3,9                   | 3,6                   | 2,8             | 2,2         |
| mit 2 Wohnungen                           | -              | 0,7                   | (0,7)                 | 0,7             | 0,7         |
| mit 3 und mehr Wohnungen                  | 1,2            | (0,5)                 | 0,4                   | 0,8             | 1,2         |
| <b>Zahl der Wohnungen im Gebäude</b>      |                |                       |                       |                 |             |
| 1 Wohnung                                 | 78,4           | 77,4                  | 78,0                  | 71,3            | 65,2        |
| 2 Wohnungen                               | 11,6           | 15,5                  | 15,5                  | 16,5            | 17,1        |
| 3 - 6 Wohnungen                           | 7,7            | 6,2                   | 6,0                   | 9,7             | 11,9        |
| 7 - 12 Wohnungen                          | 2,3            | 0,6                   | 0,4                   | 2,0             | 4,7         |
| 13 und mehr Wohnungen                     | -              | (0,3)                 | (0,1)                 | 0,5             | 1,2         |



Noch: 1.3.2 Gebäude mit Wohnraum nach regionaler Einheit und Baujahr, Gebäudeart, Gebäudetyp, Zahl der Wohnungen, Eigentumsform und Heizungsart -in %-

|  | Gebäude        |                       |                       |                 |             |
|--|----------------|-----------------------|-----------------------|-----------------|-------------|
|  | Schalkenmehren | Verbandsgemeinde Daun | Landkreis Vulkaneifel | Rheinland-Pfalz | Deutschland |
|  | %              | %                     | %                     | %               | %           |
| <b>Eigentumsform des Gebäudes</b>                |                |                       |                       |                 |             |
| Gemeinschaft von Wohnungseigentümern/-innen      | 7,7            | 4,5                   | 4,8                   | 7,5             | 9,3         |
| Privatperson/-en                                 | 92,3           | 94,5                  | 94,4                  | 89,6            | 84,4        |
| Wohnungsgenossenschaft                           | -              | -                     | -                     | 0,3             | 1,5         |
| Kommune oder kommunales Wohnungsunternehmen      | -              | 0,2                   | 0,2                   | 1,1             | 1,8         |
| Privatwirtschaftliches Wohnungsunternehmen       | -              | 0,2                   | 0,2                   | 0,7             | 1,7         |
| Anderes privatwirtschaftliches Unternehmen       | -              | 0,3                   | 0,2                   | 0,4             | 0,7         |
| Bund oder Land                                   | -              | 0,0                   | 0,0                   | 0,1             | 0,2         |
| Organisation ohne Erwerbszweck (z.B. Kirche)     | -              | 0,2                   | 0,2                   | 0,4             | 0,4         |
| <b>Heizungsart</b>                               |                |                       |                       |                 |             |
| Fernheizung (Fernwärme)                          | -              | (1,0)                 | 1,3                   | 2,4             | 5,4         |
| Etagenheizung                                    | 1,2            | 1,4                   | 1,9                   | 5,9             | 6,4         |
| Blockheizung                                     | -              | 0,3                   | (0,4)                 | 0,5             | 1,0         |
| Zentralheizung                                   | 91,1           | 81,8                  | 80,1                  | 81,5            | 79,0        |
| Einzel-/Mehrraumöfen (auch Nachtspeicherheizung) | (3,9)          | 13,8                  | 14,8                  | 8,7             | 7,6         |
| Keine Heizung im Gebäude oder in den Wohnungen   | 3,9            | (1,7)                 | 1,5                   | 1,0             | 0,6         |

Die relativen Ergebnisse beziehen sich auf die Gesamtzahl der Gebäude der jeweiligen regionalen Einheit je betrachtetem Gebäudemerkmal.

Die relativen Werte wurden durch Division von Ergebnissen nach Durchführung der Geheimhaltung errechnet.

## 2.1 Wohnungen in Gebäuden mit Wohnraum nach Art der Nutzung, Fläche der Wohnung, Zahl der Räume und Ausstattung

|  | Wohnungen in Gebäuden mit Wohnraum | davon                     |   |                         |  |
|--|------------------------------------|---------------------------|---|-------------------------|--|
|  |                                    | Wohnungen in Wohngebäuden | davon                                       |                         | Wohnungen in Sonstigen Gebäuden mit Wohnraum |
|  |                                    |                           | Wohnungen in Wohngebäuden (keine Wohnheime) | Wohnungen in Wohnheimen |  |
|  | Anzahl                             | Anzahl                    | Anzahl                                      | Anzahl                  | Anzahl                                       |
| <b>Insgesamt</b>                               |                                    |                           |   |                         |  |
| Insgesamt                                      | 369                                | 345                       | 345   | -                       | (24)   |
| <b>Art der Wohnungsnutzung</b>                 |                                    |                           |   |                         |  |
| Von Eigentümer/-in bewohnt                     | (206)                              | (191)                     | (191)                                       | -                       | 15   |
| Zu Wohnzwecken vermietet (auch mietfrei)       | (113)                              | (104)                     | (104)                                       | -                       | 9  |
| Ferien- und Freizeitwohnung                    | (23)                               | (23)                      | (23)  | -                       | -  |
| Leer stehend                                   | (27)                               | (27)                      | (27)  | -                       | -  |
| <b>Fläche der Wohnung in m²</b>                |                                    |                           |   |                         |  |
| Unter 40                                       | 19                                 | 16                        | 16  | -                       | 3  |
| 40 - 59  | 56                                 | 50                        | 50  | -                       | 6  |
| 60 - 79  | 51                                 | 48                        | 48  | -                       | 3  |
| 80 - 99  | 52                                 | 52                        | 52  | -                       | -  |
| 100 - 119                                      | 56                                 | 47                        | 47  | -                       | 9  |
| 120 - 139                                      | 64                                 | 64                        | 64  | -                       | -  |
| 140 - 159                                      | 44                                 | 41                        | 41  | -                       | 3  |
| 160 - 179                                      | 9                                  | 9                         | 9   | -                       | -  |
| 180 - 199                                      | 9                                  | 9                         | 9   | -                       | -  |
| 200 und mehr                                   | 9                                  | 9                         | 9   | -                       | -  |
| <b>Zahl der Räume</b>                          |                                    |                           |   |                         |  |
| 1 Raum   | 10                                 | 10                        | 10  | -                       | -  |
| 2 Räume  | 28                                 | 19                        | 19  | -                       | 9  |
| 3 Räume  | (48)                               | (48)                      | (48)  | -                       | -  |
| 4 Räume  | 69                                 | 66                        | 66  | -                       | 3  |
| 5 Räume  | 56                                 | 56                        | 56  | -                       | -  |
| 6 Räume  | 76                                 | 70                        | 70  | -                       | 6  |
| 7 und mehr Räume                               | 82                                 | 76                        | 76  | -                       | 6  |
| <b>Ausstattung der Wohnung</b>                 |                                    |                           |   |                         |  |
| Badewanne/Dusche und WC vorhanden              | 362                                | 338                       | 338   | -                       | (24)   |
| Badewanne/Dusche und WC nicht vorhanden        | -                                  | -                         | -   | -                       | -  |
| Badewanne/Dusche vorhanden, WC nicht vorhanden | -                                  | -                         | -   | -                       | -  |
| Badewanne/Dusche nicht vorhanden, WC vorhanden | 7                                  | 7                         | 7   | -                       | -  |

Bei den ausgewiesenen Wohnungszahlen sind gewerblich genutzte Wohnungen nicht, Diplomatenwohnungen/Wohnungen ausländischer Streitkräfte nur in der „Insgesamt-Zeile“ berücksichtigt.

## 2.2.1 Wohnungen in Gebäuden mit Wohnraum nach regionaler Einheit und Art der Nutzung, Fläche der Wohnung, Zahl der Räume und Ausstattung

|  | Wohnungen      |                       |                       |                 |             |
|--|----------------|-----------------------|-----------------------|-----------------|-------------|
|  | Schalkenmehren | Verbandsgemeinde Daun | Landkreis Vulkaneifel | Rheinland-Pfalz | Deutschland |
|  | Anzahl         | Anzahl                | Anzahl                | Anzahl          | Anzahl      |
| <b>Insgesamt</b>                               |                |                       |                       |                 |             |
| Insgesamt                                      | 369            | 11 745                | 31 880                | 2 010 559       | 40 563 320  |
| <b>Art der Wohnungsnutzung</b>                 |                |                       |                       |                 |             |
| Von Eigentümer/-in bewohnt                     | (206)          | 6 961                 | 19 431                | 1 056 986       | 17 292 029  |
| Zu Wohnzwecken vermietet (auch mietfrei)       | (113)          | 3 812                 | 9 426                 | 841 958         | 21 199 913  |
| Ferien- und Freizeitwohnung                    | (23)           | 447                   | 1 486                 | 14 906          | 224 529     |
| Leer stehend                                   | (27)           | 525                   | 1 533                 | 89 040          | 1 828 846   |
| <b>Fläche der Wohnung in m²</b>                |                |                       |                       |                 |             |
| Unter 40                                       | 19             | 209                   | 471                   | 79 051          | 2 177 061   |
| 40 - 59  | 56             | 994                   | 2 492                 | 219 658         | 7 288 734   |
| 60 - 79  | 51             | 1 743                 | 4 570                 | 368 640         | 9 663 142   |
| 80 - 99  | 52             | 2 017                 | 5 625                 | 363 190         | 6 987 435   |
| 100 - 119                                      | 56             | 1 827                 | 5 122                 | 281 553         | 4 913 194   |
| 120 - 139                                      | 64             | 2 080                 | 5 754                 | 282 169         | 4 211 779   |
| 140 - 159                                      | 44             | 1 288                 | 3 526                 | 181 337         | 2 394 089   |
| 160 - 179                                      | 9              | 705                   | 1 782                 | 86 315          | 1 117 240   |
| 180 - 199                                      | 9              | 347                   | 953                   | 53 728          | 686 793     |
| 200 und mehr                                   | 9              | 535                   | 1 581                 | 87 249          | 1 105 850   |
| <b>Zahl der Räume</b>                          |                |                       |                       |                 |             |
| 1 Raum   | 10             | (119)                 | 290                   | 56 146          | 1 306 117   |
| 2 Räume  | 28             | 603                   | 1 524                 | 130 279         | 3 735 658   |
| 3 Räume  | (48)           | 1 529                 | 3 899                 | 335 419         | 8 890 843   |
| 4 Räume  | 69             | 1 941                 | 5 534                 | 436 277         | 10 410 969  |
| 5 Räume  | 56             | 2 064                 | 5 864                 | 364 352         | 6 855 418   |
| 6 Räume  | 76             | 2 181                 | 6 002                 | 292 471         | 4 406 792   |
| 7 und mehr Räume                               | 82             | 3 308                 | 8 763                 | 387 946         | 4 939 520   |
| <b>Ausstattung der Wohnung</b>                 |                |                       |                       |                 |             |
| Badewanne/Dusche und WC vorhanden              | 362            | 11 658                | 31 595                | 1 970 139       | 39 916 059  |
| Badewanne/Dusche und WC nicht vorhanden        | -              | (18)                  | (99)                  | 6 506           | 308 371     |
| Badewanne/Dusche vorhanden, WC nicht vorhanden | -              | 12                    | (37)                  | 4 165           | 104 585     |
| Badewanne/Dusche nicht vorhanden, WC vorhanden | 7              | 57                    | (145)                 | 22 080          | 216 302     |

Bei den ausgewiesenen Wohnungszahlen sind gewerblich genutzte Wohnungen nicht, Diplomatenwohnungen/Wohnungen ausländischer Streitkräfte nur in der „Insgesamt-Zeile“ berücksichtigt.

## 2.2.2 Wohnungen in Gebäuden mit Wohnraum nach regionaler Einheit und Art der Nutzung, Fläche der Wohnung, Zahl der Räume und Ausstattung -in %-

|  | Wohnungen      |                       |                       |                 |             |
|--|----------------|-----------------------|-----------------------|-----------------|-------------|
|  | Schalkenmehren | Verbandsgemeinde Daun | Landkreis Vulkaneifel | Rheinland-Pfalz | Deutschland |
|  | %              | %                     | %                     | %               | %           |
| <b>Art der Wohnungsnutzung</b>                 |                |                       |                       |                 |             |
| Von Eigentümer/-in bewohnt                     | (55,8)         | 59,3                  | 61,0                  | 52,8            | 42,6        |
| Zu Wohnzwecken vermietet (auch mietfrei)       | (30,6)         | 32,5                  | 29,6                  | 42,0            | 52,3        |
| Ferien- und Freizeitwohnung                    | (6,2)          | 3,8                   | 4,7                   | 0,7             | 0,6         |
| Leer stehend                                   | (7,3)          | 4,5                   | 4,8                   | 4,4             | 4,5         |
| <b>Fläche der Wohnung in m²</b>                |                |                       |                       |                 |             |
| Unter 40                                       | 5,1            | 1,8                   | 1,5                   | 3,9             | 5,4         |
| 40 - 59  | 15,2           | 8,5                   | 7,8                   | 11,0            | 18,0        |
| 60 - 79  | 13,8           | 14,8                  | 14,3                  | 18,4            | 23,8        |
| 80 - 99  | 14,1           | 17,2                  | 17,6                  | 18,1            | 17,2        |
| 100 - 119                                      | 15,2           | 15,6                  | 16,1                  | 14,1            | 12,1        |
| 120 - 139                                      | 17,3           | 17,7                  | 18,1                  | 14,1            | 10,4        |
| 140 - 159                                      | 11,9           | 11,0                  | 11,1                  | 9,1             | 5,9         |
| 160 - 179                                      | 2,4            | 6,0                   | 5,6                   | 4,3             | 2,8         |
| 180 - 199                                      | 2,4            | 3,0                   | 3,0                   | 2,7             | 1,7         |
| 200 und mehr                                   | 2,4            | 4,6                   | 5,0                   | 4,4             | 2,7         |
| <b>Zahl der Räume</b>                          |                |                       |                       |                 |             |
| 1 Raum   | 2,7            | (1,0)                 | 0,9                   | 2,8             | 3,2         |
| 2 Räume  | 7,6            | 5,1                   | 4,8                   | 6,5             | 9,2         |
| 3 Räume  | (13,0)         | 13,0                  | 12,2                  | 16,7            | 21,9        |
| 4 Räume  | 18,7           | 16,5                  | 17,4                  | 21,8            | 25,7        |
| 5 Räume  | 15,2           | 17,6                  | 18,4                  | 18,2            | 16,9        |
| 6 Räume  | 20,6           | 18,6                  | 18,8                  | 14,6            | 10,9        |
| 7 und mehr Räume                               | 22,2           | 28,2                  | 27,5                  | 19,4            | 12,2        |
| <b>Ausstattung der Wohnung</b>                 |                |                       |                       |                 |             |
| Badewanne/Dusche und WC vorhanden              | 98,1           | 99,3                  | 99,1                  | 98,4            | 98,4        |
| Badewanne/Dusche und WC nicht vorhanden        | -              | (0,2)                 | (0,3)                 | 0,3             | 0,8         |
| Badewanne/Dusche vorhanden, WC nicht vorhanden | -              | 0,1                   | (0,1)                 | 0,2             | 0,3         |
| Badewanne/Dusche nicht vorhanden, WC vorhanden | 1,9            | 0,5                   | (0,5)                 | 1,1             | 0,5         |

Bei den ausgewiesenen Wohnungszahlen sind gewerblich genutzte Wohnungen, Diplomatenwohnungen/Wohnungen ausländischer Streitkräfte nicht berücksichtigt.

Die relativen Ergebnisse beziehen sich auf die Gesamtzahl der Gebäude der jeweiligen regionalen Einheit je betrachtetem Gebäudemerkmal.

Die relativen Werte wurden durch Division von Ergebnissen nach Durchführung der Geheimhaltung errechnet.

## 3.1 Gebäude- und Wohnungskennzahlen im regionalen Vergleich

| Gebiet                             | Kennzahlen für Gebäude und Wohnungen |  |   |
|------------------------------------|--------------------------------------|--|---|
|                                    | Eigentümerquote<br>(Wohnungen)       | Durchschnittliche<br>Wohnungsgröße in m² | Durchschnittliche Anzahl<br>der Wohnungen je<br>Wohngebäude |
|                                    | %                                    | m²                                       | Anzahl  |
| <b>Verbandsgemeinde Daun</b>       | 66                                   | 111                                      | 1   |
| Betteldorf                         | .                                    | .  | 1   |
| Bleckhausen                        | .                                    | .  | 1   |
| Brockscheid                        | .                                    | .  | 1   |
| Darscheid                          | .                                    | .  | 1   |
| Daun, Stadt                        | 51                                   | 105                                      | 2   |
| Demerath                           | .                                    | .  | 1   |
| Deudesfeld                         | .                                    | .  | 1   |
| Dockweiler                         | .                                    | .  | 1   |
| Dreis-Brück                        | 77                                   | 119                                      | 1   |
| Ellscheid                          | 78                                   | .  | 1   |
| Gefell                             | .                                    | .  | 1   |
| Gillenfeld                         | 66                                   | .  | 1   |
| Hinterweiler                       | .                                    | 126                                      | 1   |
| Hörscheid                          | .                                    | .  | 1   |
| Immerath                           | .                                    | .  | 1   |
| Kirchweiler                        | .                                    | .  | 1   |
| Kradenbach                         | .                                    | .  | 1   |
| Mehren                             | 62                                   | 113                                      | 1   |
| Meisburg                           | .                                    | .  | 1   |
| Mückeln                            | 76                                   | .  | 1   |
| Nerdlen                            | .                                    | .  | 1   |
| Niederstadtfeld                    | .                                    | .  | 1   |
| Oberstadtfeld                      | .                                    | .  | 1   |
| Sarmersbach                        | .                                    | .  | 1   |
| Saxler                             | .                                    | .  | 1   |
| <b>Schalkenmehren</b>              | .                                    | .  | 1   |
| Schutz                             | .                                    | .  | 1   |
| Schönbach                          | .                                    | .  | 1   |
| Steineberg                         | .                                    | .  | 1   |
| Steiningen                         | .                                    | .  | 1   |
| Strohn                             | .                                    | .  | 1   |
| Strotzbüsch                        | .                                    | 110                                      | 1   |
| Udler                              | .                                    | .  | 1   |
| Utzerath                           | 86                                   | .  | 1   |
| Wallenborn                         | .                                    | .  | 1   |
| Weidenbach                         | .                                    | .  | 1   |
| Winkel (Eifel)                     | .                                    | .  | 1   |
| Üdersdorf                          | 74                                   | .  | 1   |
| <b>Verbandsgemeinde Gerolstein</b> | 67                                   | 110                                      | 1   |
| Berlingen                          | .                                    | .  | 1   |
| Birresborn                         | .                                    | .  | 1   |
| Densborn                           | .                                    | 114                                      | 1   |
| Duppach                            | .                                    | .  | 1   |
| Gerolstein, Stadt                  | 59                                   | 108                                      | 1   |
| Hohenfels-Essingen                 | .                                    | .  | 1   |
| Kalenborn-Scheuern                 | .                                    | .  | 1   |
| Kopp                               | .                                    | .  | 1   |
| Mürlenbach                         | .                                    | .  | 1   |
| Neroth                             | .                                    | .  | 1   |
| Pelm                               | .                                    | .  | 1   |

## Noch: 3.1 Gebäude- und Wohnungskennzahlen im regionalen Vergleich

| Gebiet                      | Kennzahlen für Gebäude und Wohnungen |  |   |
|-----------------------------|--------------------------------------|--|---|
|                             | Eigentümerquote<br>(Wohnungen)       | Durchschnittliche<br>Wohnungsgröße in m² | Durchschnittliche Anzahl<br>der Wohnungen je<br>Wohngebäude |
|                             | %                                    | m²                                       | Anzahl  |
| Rockeskyll                  | .                                    | 114                                      | 1   |
| Salm                        | .                                    | .  | 1   |
| Verbandsgemeinde Hillesheim | 70                                   | 115                                      | 1   |
| Basberg                     | .                                    | .  | 1   |
| Berndorf                    | .                                    | .  | 1   |
| Dohm-Lammersdorf            | .                                    | .  | 1   |
| Hillesheim, Stadt           | 57                                   | .  | 2   |
| Kerpen (Eifel)              | .                                    | .  | 1   |
| Nohn                        | .                                    | .  | 1   |
| Oberbettingen               | .                                    | .  | 1   |
| Oberehe-Stroheich           | .                                    | .  | 1   |
| Walsdorf                    | .                                    | .  | 1   |
| Wiesbaum                    | .                                    | .  | 1   |
| Üxheim                      | .                                    | .  | 1   |
| Verbandsgemeinde Kelberg    | 74                                   | .  | 1   |
| Arbach                      | .                                    | .  | 1   |
| Beinhausen                  | .                                    | .  | 1   |
| Bereborn                    | .                                    | .  | 1   |
| Berenbach                   | .                                    | .  | 1   |
| Bodenbach                   | .                                    | 122                                      | 1   |
| Bongard                     | .                                    | 116                                      | 1   |
| Borler                      | .                                    | .  | 1   |
| Boxberg                     | .                                    | .  | 1   |
| Brücktal                    | .                                    | .  | 2   |
| Drees                       | .                                    | .  | 1   |
| Gelenberg                   | 87                                   | 128                                      | 1   |
| Gunderath                   | .                                    | .  | 1   |
| Horperath                   | .                                    | .  | 1   |
| Höchstberg                  | .                                    | .  | 1   |
| Hörschhausen                | .                                    | .  | 1   |
| Kaperich                    | .                                    | .  | 1   |
| Katzwinkel                  | 87                                   | .  | 1   |
| Kelberg                     | 65                                   | 119                                      | 1   |
| Kirsbach                    | .                                    | .  | 1   |
| Kolverath                   | .                                    | .  | 1   |
| Kötterichen                 | .                                    | 114                                      | 1   |
| Lirstal                     | .                                    | 100                                      | 1   |
| Mannebach                   | .                                    | .  | 1   |
| Mosbruch                    | 90                                   | .  | 1   |
| Neichen                     | .                                    | .  | 1   |
| Nitz                        | .                                    | .  | 2   |
| Oberelz                     | .                                    | .  | 1   |
| Reimerath                   | .                                    | .  | 1   |
| Retterath                   | .                                    | .  | 1   |
| Sassen                      | .                                    | .  | 1   |
| Uersfeld                    | .                                    | .  | 1   |
| Ueß                         | .                                    | .  | 1   |
| Welcherath                  | .                                    | .  | 1   |
| Verbandsgemeinde Obere Kyll | 72                                   | 111                                      | 1   |
| Birgel                      | .                                    | .  | 1   |
| Esch                        | .                                    | .  | 1   |
| Feusdorf                    | 80                                   | 120                                      | 1   |

## Noch: 3.1 Gebäude- und Wohnungskennzahlen im regionalen Vergleich

| Gebiet                       | Kennzahlen für Gebäude und Wohnungen |  |   |
|------------------------------|--------------------------------------|--|---|
|                              | Eigentümerquote<br>(Wohnungen)       | Durchschnittliche<br>Wohnungsgröße in m² | Durchschnittliche Anzahl<br>der Wohnungen je<br>Wohngebäude |
|                              | %                                    | m²                                       | Anzahl  |
| Gönnersdorf                  | .                                    | .  | 1   |
| Hallschlag                   | .                                    | .  | 1   |
| Jünkerath                    | 62                                   | .  | 1   |
| Kerschenbach                 | .                                    | .  | 1   |
| Lissendorf                   | 67                                   | 99                                       | 1   |
| Ormont                       | .                                    | .  | 1   |
| Reuth                        | .                                    | .  | 2   |
| Scheid                       | 88                                   | .  | 1   |
| Schüller                     | .                                    | .  | 1   |
| Stadtkyll                    | .                                    | .  | 1   |
| Steffeln                     | .                                    | .  | 1   |
| <b>Landkreis Vulkaneifel</b> | 68,6                                 | .  | 1,4   |
| <b>Rheinland-Pfalz</b>       | 57,1                                 | 104,2                                    | 1,7   |
| <b>Deutschland</b>           | 45,9                                 | 91,4                                     | 2,1   |

Die Kennzahlen wurden durch Division von Originalergebnissen vor Geheimhaltung errechnet. Kennzahlwerte, die Rückschlüsse auf diese Originalergebnisse ermöglichen würden, wurden gesperrt.

Weitere Informationen zur jeweiligen Berechnung sind dem Bereich der Definitionen zu entnehmen.

## 3.2 Weitere Wohnungskennzahlen im regionalen Vergleich

| Gebiet                             | Kennzahlen für Wohnungen                  |                             |   |
|------------------------------------|---|-----------------------------|---|
|                                    | Anteil des selbst genutzten Wohneigentums | Leerstandsquote (Wohnungen) | Anteil des zu Wohnzwecken vermieteten Wohneigentums (auch mietfrei) |
|                                    | %   | %                           | %   |
| <b>Verbandsgemeinde Daun</b>       | 63  | 4                           | 33  |
| Betteldorf                         | .   | .                           | .   |
| Bleckhausen                        | .   | .                           | .   |
| Brockscheid                        | .   | .                           | .   |
| Darscheid                          | .   | .                           | .   |
| Daun, Stadt                        | 49  | 3                           | 48  |
| Demerath                           | .   | 6                           | 17  |
| Deudesfeld                         | .   | .                           | 20  |
| Dockweiler                         | .   | .                           | .   |
| Dreis-Brück                        | .   | 5                           | 21  |
| Ellscheid                          | .   | .                           | .   |
| Gefell                             | .   | -                           | .   |
| Gillenfeld                         | 63  | 5                           | 32  |
| Hinterweiler                       | .   | .                           | .   |
| Hörscheid                          | .   | .                           | .   |
| Immerath                           | .   | 5                           | .   |
| Kirchweiler                        | .   | 6                           | .   |
| Kradenbach                         | .   | .                           | .   |
| Mehren                             | 59  | 5                           | 36  |
| Meisburg                           | .   | .                           | .   |
| Mückeln                            | .   | .                           | 24  |
| Nerdlen                            | .   | 4                           | .   |
| Niederstadtfeld                    | 76  | .                           | .   |
| Oberstadtfeld                      | .   | .                           | .   |
| Sarmersbach                        | .   | .                           | .   |
| Saxler                             | 69  | .                           | .   |
| <b>Schalkenmehren</b>              | .   | .                           | .   |
| Schutz                             | .   | .                           | .   |
| Schönbach                          | .   | .                           | .   |
| Steineberg                         | 79  | .                           | .   |
| Steiningen                         | 69  | .                           | .   |
| Strohn                             | .   | .                           | .   |
| Strotzbüsch                        | 69  | .                           | .   |
| Udler                              | .   | .                           | .   |
| Utzerath                           | .   | .                           | 13  |
| Wallenborn                         | .   | 7                           | .   |
| Weidenbach                         | .   | .                           | .   |
| Winkel (Eifel)                     | .   | .                           | .   |
| Üdersdorf                          | 71  | 4                           | 25  |
| <b>Verbandsgemeinde Gerolstein</b> | 64  | 5                           | 31  |
| Berlingen                          | .   | .                           | .   |
| Birresborn                         | .   | 7                           | .   |
| Densborn                           | .   | .                           | .   |
| Duppach                            | .   | 9                           | .   |
| Gerolstein, Stadt                  | 57  | 5                           | 39  |
| Hohenfels-Essingen                 | .   | 4                           | .   |
| Kalenborn-Scheuern                 | .   | .                           | .   |
| Kopp                               | .   | .                           | .   |
| Mürtenbach                         | 68  | .                           | .   |
| Neroth                             | 75  | .                           | .   |
| Pelm                               | 67  | .                           | .   |



## Noch: 3.2 Weitere Wohnungskennzahlen im regionalen Vergleich

| Gebiet                      | Kennzahlen für Wohnungen                  |                             |   |
|-----------------------------|---|-----------------------------|---|
|                             | Anteil des selbst genutzten Wohneigentums | Leerstandsquote (Wohnungen) | Anteil des zu Wohnzwecken vermieteten Wohneigentums (auch mietfrei) |
|                             | %   | %                           | %   |
| Rockeskyll                  | .   | .                           | .   |
| Salm                        | .   | .                           | .   |
| Verbandsgemeinde Hillesheim | 67  | 4                           | 29  |
| Basberg                     | .   | .                           | .   |
| Berndorf                    | 75  | .                           | .   |
| Dohm-Lammersdorf            | .   | .                           | .   |
| Hillesheim, Stadt           | 55  | .                           | 42  |
| Kerpen (Eifel)              | .   | 7                           | .   |
| Nohn                        | .   | .                           | .   |
| Oberbettingen               | .   | 1                           | .   |
| Oberehe-Stroheich           | 82  | .                           | 15  |
| Walsdorf                    | .   | 6                           | .   |
| Wiesbaum                    | .   | .                           | .   |
| Üxheim                      | 74  | .                           | .   |
| Verbandsgemeinde Kelberg    | 71  | 5                           | 24  |
| Arbach                      | .   | .                           | .   |
| Beinhausen                  | .   | -                           | .   |
| Bereborn                    | .   | .                           | .   |
| Berenbach                   | .   | .                           | .   |
| Bodenbach                   | .   | 3                           | .   |
| Bongard                     | 71  | .                           | .   |
| Borler                      | .   | .                           | .   |
| Boxberg                     | .   | .                           | 25  |
| Brücktal                    | .   | .                           | .   |
| Drees                       | .   | .                           | .   |
| Gelenberg                   | .   | .                           | .   |
| Gunderath                   | .   | .                           | .   |
| Horperath                   | .   | .                           | .   |
| Höchstberg                  | .   | .                           | .   |
| Hörschhausen                | .   | .                           | .   |
| Kaperich                    | .   | .                           | .   |
| Katzwinkel                  | .   | .                           | 13  |
| Kelberg                     | 61  | .                           | .   |
| Kirsbach                    | .   | -                           | .   |
| Kolverath                   | .   | .                           | .   |
| Kötterichen                 | .   | .                           | 23  |
| Lirstal                     | .   | .                           | .   |
| Mannebach                   | .   | .                           | .   |
| Mosbruch                    | .   | .                           | .   |
| Neichen                     | .   | .                           | .   |
| Nitz                        | .   | .                           | .   |
| Oberelz                     | .   | .                           | .   |
| Reimerath                   | .   | .                           | .   |
| Retterath                   | 74  | .                           | 21  |
| Sassen                      | .   | .                           | .   |
| Uersfeld                    | .   | .                           | .   |
| Ueß                         | .   | -                           | .   |
| Welcherath                  | .   | .                           | .   |
| Verbandsgemeinde Obere Kyll | 67  | 7                           | 26  |
| Birgel                      | .   | 7                           | .   |
| Esch                        | .   | .                           | .   |

## Noch: 3.2 Weitere Wohnungskennzahlen im regionalen Vergleich

| Gebiet                       | Kennzahlen für Wohnungen                  |                             |   |
|------------------------------|---|-----------------------------|---|
|                              | Anteil des selbst genutzten Wohneigentums | Leerstandsquote (Wohnungen) | Anteil des zu Wohnzwecken vermieteten Wohneigentums (auch mietfrei) |
|                              | %   | %                           | %   |
| Feusdorf                     | .   | .                           | .   |
| Gönnersdorf                  | .   | .                           | .   |
| Hallschlag                   | .   | .                           | .   |
| Jünkerath                    | .   | .                           | 35  |
| Kerschenbach                 | 78  | .                           | .   |
| Lissendorf                   | .   | .                           | .   |
| Ormont                       | .   | 4                           | .   |
| Reuth                        | .   | 4                           | .   |
| Scheid                       | .   | .                           | 12  |
| Schüller                     | .   | .                           | .   |
| Stadtkyll                    | .   | .                           | .   |
| Steffeln                     | .   | .                           | .   |
| <b>Landkreis Vulkaneifel</b> | 65,3                                      | 4,9                         | 29,8  |
| <b>Rheinland-Pfalz</b>       | 54,7                                      | 4,3                         | 41  |
| <b>Deutschland</b>           | 43,9                                      | 4,4                         | 51,7  |

Die Kennzahlen wurden durch Division von Originalergebnissen vor Geheimhaltung errechnet. Kennzahlwerte, die Rückschlüsse auf diese Originalergebnisse ermöglichen würden, wurden gesperrt.

Weitere Informationen zur jeweiligen Berechnung sind dem Bereich der Definitionen zu entnehmen.

## 4.1 Haushalte nach Typ des privaten Haushalts (nach Familien) und Art der Wohnungsnutzung, Fläche der Wohnung und Zahl der Räume

|  | Insgesamt | Typ des privaten Haushalts (nach Familien) |                     |                     |                              |  |
|--|-----------|--|---------------------|---------------------|------------------------------|--|
|  |           | Einpersonenhaushalte<br>(Singlehaushalte)  | Paare ohne Kind(er) | Paare mit Kind(ern) | Alleinerziehende Elternteile | Mehrpersonenhaushalte ohne Kernfamilie |
|  | Anzahl    | Anzahl                                     | Anzahl              | Anzahl              | Anzahl                       | Anzahl                                 |
| <b>Insgesamt</b>                           |           |  |                     |                     |                              |  |
| Insgesamt                                  | 295       | 116  | 84                  | 75                  | 14                           | 6                                      |
| <b>Art der Wohnungsnutzung</b>             |           |  |                     |                     |                              |  |
| Von Eigentümer/-in bewohnt                 | (193)     | 50   | 64                  | 62                  | 14                           | 3                                      |
| Zu Wohnzwecken vermietet (auch mietfrei)   | (89)      | 63   | (14)                | 9                   | -                            | 3                                      |
| <b>Fläche der Wohnung in m<sup>2</sup></b> |           |  |                     |                     |                              |  |
| Unter 40                                   | (16)      | 12   | 4                   | -                   | -                            | -                                      |
| 40 - 59                                    | 42        | 33   | 6                   | -                   | -                            | 3                                      |
| 60 - 79                                    | 41        | 19   | 16                  | 6                   | -                            | -                                      |
| 80 - 99                                    | 31        | 12   | 10                  | 6                   | 3                            | -                                      |
| 100 - 119                                  | 46        | 16   | (10)                | 20                  | -                            | -                                      |
| 120 - 139                                  | 54        | 6  | 23                  | 19                  | 3                            | 3                                      |
| 140 - 159                                  | 41        | (15)                                       | 6                   | 12                  | 8                            | -                                      |
| 160 - 179                                  | 9         | -  | 3                   | 6                   | -                            | -                                      |
| 180 - 199                                  | 6         | -  | 3                   | 3                   | -                            | -                                      |
| 200 und mehr                               | 9         | 3  | 3                   | 3                   | -                            | -                                      |
| <b>Zahl der Räume</b>                      |           |  |                     |                     |                              |  |
| 1 Raum                                     | 7         | 3  | 4                   | -                   | -                            | -                                      |
| 2 Räume                                    | 21        | 15   | 3                   | -                   | -                            | 3                                      |
| 3 Räume                                    | 37        | (27)                                       | 7                   | 3                   | -                            | -                                      |
| 4 Räume                                    | 48        | 23   | 13                  | 9                   | 3                            | -                                      |
| 5 Räume                                    | 46        | (23)                                       | (9)                 | 14                  | -                            | -                                      |
| 6 Räume                                    | 63        | 15   | 19                  | 22                  | 4                            | 3                                      |
| 7 und mehr Räume                           | 73        | 10   | 29                  | 27                  | 7                            | -                                      |

Nicht ausgewiesen werden unter „Art der Wohnungsnutzung“ Haushalte in Wohnungen, die als Ferien- und Freizeitwohnungen genutzt werden. Bei der Untergliederung nach den anderen Wohnungsmerkmalen sind diese allerdings enthalten.

Bei den ausgewiesenen Haushaltszahlen sind Haushalte in Diplomatenwohnungen/Wohnungen ausländischer Streitkräfte nur in der "Insgesamt-Zeile" berücksichtigt.

## 4.2 Haushalte nach Größe des privaten Haushalts und Art der Wohnungsnutzung, Fläche der Wohnung und Zahl der Räume

|  | Insgesamt | Größe des privaten Haushalts |            |            |            |            |                     |
|--|-----------|------------------------------|------------|------------|------------|------------|---------------------|
|  |           | 1 Person                     | 2 Personen | 3 Personen | 4 Personen | 5 Personen | 6 und mehr Personen |
|  | Anzahl    | Anzahl                       | Anzahl     | Anzahl     | Anzahl     | Anzahl     | Anzahl              |
| <b>Insgesamt</b>                         |           |                              |            |            |            |            |                     |
| Insgesamt                                | 295       | 116                          | 92         | (36)       | 26         | (19)       | 6                   |
| <b>Art der Wohnungsnutzung</b>           |           |                              |            |            |            |            |                     |
| Von Eigentümer/-in bewohnt               | (193)     | 50                           | (69)       | 33         | 23         | 15         | 3                   |
| Zu Wohnzwecken vermietet (auch mietfrei) | (89)      | 63                           | (17)       | 3          | 3          | -          | 3                   |
| <b>Fläche der Wohnung in m²</b>          |           |                              |            |            |            |            |                     |
| Unter 40                                 | (16)      | 12                           | 4          | -          | -          | -          | -                   |
| 40 - 59                                  | 42        | 33                           | 9          | -          | -          | -          | -                   |
| 60 - 79                                  | 41        | 19                           | 16         | 3          | -          | -          | 3                   |
| 80 - 99                                  | 31        | 12                           | 13         | 3          | 3          | -          | -                   |
| 100 - 119                                | 46        | 16                           | (10)       | 10         | 3          | 7          | -                   |
| 120 - 139                                | 54        | 6                            | 25         | 13         | 4          | 6          | -                   |
| 140 - 159                                | 41        | (15)                         | 6          | 7          | 10         | 3          | -                   |
| 160 - 179                                | 9         | -                            | 3          | -          | 3          | 3          | -                   |
| 180 - 199                                | 6         | -                            | 3          | -          | 3          | -          | -                   |
| 200 und mehr                             | 9         | 3                            | 3          | -          | -          | -          | 3                   |
| <b>Zahl der Räume</b>                    |           |                              |            |            |            |            |                     |
| 1 Raum                                   | 7         | 3                            | 4          | -          | -          | -          | -                   |
| 2 Räume                                  | 21        | 15                           | 6          | -          | -          | -          | -                   |
| 3 Räume                                  | 37        | (27)                         | 7          | 3          | -          | -          | -                   |
| 4 Räume                                  | 48        | 23                           | 16         | 3          | 3          | -          | 3                   |
| 5 Räume                                  | 46        | (23)                         | (9)        | 10         | 4          | -          | -                   |
| 6 Räume                                  | 63        | 15                           | 22         | 7          | 9          | 10         | -                   |
| 7 und mehr Räume                         | 73        | 10                           | 28         | 13         | 10         | 9          | 3                   |

Nicht ausgewiesen werden unter „Art der Wohnungsnutzung“ Haushalte in Wohnungen, die als Ferien- und Freizeitwohnungen genutzt werden. Bei der Untergliederung nach den anderen Wohnungsmerkmalen sind diese allerdings enthalten.

Bei den ausgewiesenen Haushaltszahlen sind Haushalte in Diplomatenwohnungen/Wohnungen ausländischer Streitkräfte nur in der "Insgesamt-Zeile" berücksichtigt.

## 4.3 Haushalte nach Seniorenstatus des privaten Haushalts und Art der Wohnungsnutzung, Fläche der Wohnung und Zahl der Räume

|  | Insgesamt | Seniorenstatus eines privaten Haushalts      |  |                                |
|--|-----------|--|--|--------------------------------|
|  |           | Haushalte mit ausschließlich Senioren/-innen | Haushalte mit Senioren/-innen und Jüngeren | Haushalte ohne Senioren/-innen |
|  | Anzahl    | Anzahl                                       | Anzahl                                     | Anzahl                         |
| <b>Insgesamt</b>                         |           |  |  |                                |
| Insgesamt                                | 295       | (55)   | 35   | 205                            |
| <b>Art der Wohnungsnutzung</b>           |           |  |  |                                |
| Von Eigentümer/-in bewohnt               | (193)     | (38)   | 32   | (123)                          |
| Zu Wohnzwecken vermietet (auch mietfrei) | (89)      | 11   | 3  | (75)                           |
| <b>Fläche der Wohnung in m²</b>          |           |  |  |                                |
| Unter 40                                 | (16)      | 4  | -  | 12                             |
| 40 - 59                                  | 42        | 6  | -  | 36                             |
| 60 - 79                                  | 41        | 9  | -  | 32                             |
| 80 - 99                                  | 31        | 10   | -  | 21                             |
| 100 - 119                                | 46        | 14   | 9  | 23                             |
| 120 - 139                                | 54        | 6  | 13   | 35                             |
| 140 - 159                                | 41        | -  | 10   | (31)                           |
| 160 - 179                                | 9         | 3  | 3  | 3                              |
| 180 - 199                                | 6         | -  | -  | 6                              |
| 200 und mehr                             | 9         | 3  | -  | 6                              |
| <b>Zahl der Räume</b>                    |           |  |  |                                |
| 1 Raum                                   | 7         | 4  | -  | 3                              |
| 2 Räume                                  | 21        | -  | -  | 21                             |
| 3 Räume                                  | 37        | 3  | -  | 34                             |
| 4 Räume                                  | 48        | 7  | -  | 41                             |
| 5 Räume                                  | 46        | 12   | 3  | 31                             |
| 6 Räume                                  | 63        | 16   | 12   | 35                             |
| 7 und mehr Räume                         | 73        | 13   | 20   | (40)                           |

Nicht ausgewiesen werden unter „Art der Wohnungsnutzung“ Haushalte in Wohnungen, die als Ferien- und Freizeitwohnungen genutzt werden. Bei der Untergliederung nach den anderen Wohnungsmerkmalen sind diese allerdings enthalten.

Bei den ausgewiesenen Haushaltszahlen sind Haushalte in Diplomatenwohnungen/Wohnungen ausländischer Streitkräfte nur in der "Insgesamt-Zeile" berücksichtigt.

## Definitionen

### Verwendete Symbolik

| Symbol   | Erläuterung  |
|--|--|
| –  | Nichts vorhanden <sup>1)</sup>   |
| 0  | Weniger als die Hälfte von 1 in der letzten besetzten Stelle, jedoch mehr als nichts                                 |
| ( )  | Aussagewert eingeschränkt, da der Zahlenwert durch das Geheimhaltungsverfahren relativ stark verändert wurde         |
| .  | Keine Angabe, da der Zahlenwert geheim zu halten ist oder durch das Geheimhaltungsverfahren zu stark verändert wurde |
| Abweichungen in den Summen durch Runden der Zahlen |  |

| Merkmal   | Definition   |
|---|--|
| Anteil der zu Wohnzwecken vermieteten Wohnungen (auch mietfrei) | Der Anteil der zu Wohnzwecken vermieteten Wohnungen (auch mietfrei) stellt den Anteil der zu Wohnzwecken vermieteten (oder mietfrei überlassenen) Wohnungen an allen bewohnten und leer stehenden Wohnungen dar. Nicht berücksichtigt sind: Ferien- und Freizeitwohnungen, Diplomatenwohnungen/ Wohnungen ausländischer Streitkräfte sowie gewerblich genutzte Wohnungen. Die Berechnung erfolgt für Wohnungen in Wohngebäuden (ohne Wohnheime).   |
| Anteil des selbstgenutzten Wohneigentums                        | Der Anteil des selbstgenutzten Wohneigentums stellt den Anteil der von Eigentümerinnen/ Eigentümern bewohnten Wohnungen an allen bewohnten und leer stehenden Wohnungen dar. Nicht berücksichtigt sind: Ferien- und Freizeitwohnungen, Diplomatenwohnungen/ Wohnungen ausländischer Streitkräfte sowie gewerblich genutzte Wohnungen. Die Berechnung erfolgt für Wohnungen in Wohngebäuden (ohne Wohnheime).   |
| Art der Wohnungsnutzung   | <p>Die Art der Wohnungsnutzung beschreibt, ob und von wem (Mieter/-in oder Eigentümer/-in) die Wohnung zum Stichtag genutzt wird.</p> <p><b>Von Eigentümer/-in bewohnt</b></p> <p>► Wenn mindestens eine/-r der Bewohner/-innen Eigentümer/-in der Wohnung ist.</p> <p><b>Zu Wohnzwecken vermietet (auch mietfrei)</b></p> <p>► Wenn keine/-r der Bewohner/-innen Eigentümer/-in der Wohnung ist, unabhängig davon, ob für die Wohnung Miete gezahlt wird oder diese mietfrei überlassen ist.</p> <p><b>Ferien- und Freizeitwohnung</b></p> <p>► Wohnung, in der Personen lediglich ihre Freizeit verbringen (z. B. am Wochenende, während des Urlaubs, der Ferien usw.). Sie kann von einem privaten Eigentümer/ einer privaten Eigentümerin selbst genutzt oder dauerhaft an eine dritte Person zur Freizeitnutzung vermietet (oder kostenlos überlassen) werden. Ferienwohnungen, die ständig gewerblich-hotelmäßig genutzt werden, gehören nicht dazu.</p> <p><b>Leer stehend</b></p> <p>► Wenn die Wohnung am Stichtag 9. Mai 2011 weder zu Wohnzwecken vermietet (auch mietfrei) ist, noch von dem Eigentümer/ der Eigentümerin selbst genutzt wird und auch keine Ferien- und Freizeitwohnung ist. Wenn die Wohnung wegen Umbau/ Modernisierung – bei Weiterbestehen des Mietverhältnisses – vorübergehend nicht genutzt werden kann, gilt diese Wohnung nicht als leer stehend.</p> <p><b>Diplomaten-/ Streitkräftewohnung</b></p> <p>► Eine Diplomatenwohnung/ Wohnung ausländischer Streitkräfte liegt immer dann vor, wenn mindestens einer der Bewohner oder eine der Bewohnerinnen einer ausländischen diplomatischen Vertretung, den ausländischen Streitkräften o. Ä. angehört, unabhängig davon, ob es sich dabei um Eigentümer/-innen oder Mieter/-innen handelt.</p> |

<sup>1)</sup> Dies kann ggf. durch das angewendete Geheimhaltungsverfahren bedingt sein.

| Merkmal                 | Definition  |
|-------------------------|---|
| Art des Gebäudes        | <p>Das Merkmal gibt die Art des Gebäudes an. Es wird unter anderem unterschieden zwischen Gebäuden, die überwiegend Wohnraum enthalten und Gebäuden, die überwiegend zu Geschäftszwecken genutzt werden.</p> <p><b>Gebäude mit Wohnraum</b></p> <p>► Für längere Dauer errichtete Bauwerke, die entweder vollständig oder teilweise für die Wohnversorgung von Haushalten bestimmt sind. Hierzu zählen auch administrative oder gewerblich genutzte Gebäude, wenn in ihnen mindestens eine zu Wohnzwecken genutzte Wohnung vorhanden ist. Gebäude mit Wohnraum gliedern sich in Wohngebäude und sonstige Gebäude mit Wohnraum.</p> <p><b>Wohngebäude</b></p> <p>► Gebäude, die mindestens zur Hälfte der Gesamtnutzfläche zu Wohnzwecken genutzt werden. Zu den Wohngebäuden gehören auch die Wohnheime (mit eigener Haushaltsführung der Bewohner/-innen).</p> <p><b>Wohngebäude (ohne Wohnheime)</b></p> <p>► Gebäude, die mindestens zur Hälfte der Gesamtnutzfläche zu Wohnzwecken genutzt werden (hier: ohne Wohnheime).</p> <p><b>Wohnheime (mit eigener Haushaltsführung der Bewohner/-innen)</b></p> <p>► Wohnheime sind Wohngebäude, die primär den Wohnbedürfnissen bestimmter Bevölkerungskreise dienen. Wohnheime besitzen Gemeinschaftsräume. Die Bewohner/-innen von Wohnheimen führen einen eigenen Haushalt.</p> <p><b>Sonstige Gebäude mit Wohnraum</b></p> <p>► Gebäude, in denen weniger als die Hälfte der Gesamtnutzfläche für Wohnzwecke genutzt wird, z. B. weil sich im Gebäude überwiegend Läden oder Büros befinden.</p> <p><b>Bewohnte Unterkünfte</b></p> <p>► Bewohnte Unterkünfte sind behelfsmäßige Bauten. Hierzu zählen z. B. Wohnbaracken, Bauwagen, Wohnwagen (z. B. auf Campingplätzen), Gartenlauben, Schrebergartenhütten, Jagdhütten, Weinberghütten, Almhütten, fest verankerte Wohnschiffe und Wohncontainer, sofern diese dauerhaft bewohnt werden.</p> |
| Auskunftspflichtige     | <p>Im Rahmen der Gebäude- und Wohnungszählung waren alle Eigentümer/-innen, Verwalter/-innen sowie sonstigen Verfügungs- und Nutzungsberechtigten der Gebäude und Wohnungen auskunftspflichtig.</p>   |
| Ausstattung der Wohnung | <p>Das Merkmal bezeichnet die Ausstattung in der Wohnung hinsichtlich Badewanne oder Dusche und WC. Ein WC ist eine Toilette mit Wasserspülung. Mit Badewanne/ Dusche sind eine fest eingebaute Badewanne oder eine fest eingebaute Dusche gemeint; diese verfügen über feste Wasserzu- und -abflussrohre.</p> <p>Es wird unterschieden zwischen:</p> <p><b>Badewanne/ Dusche und WC vorhanden</b><br/> <b>Badewanne/ Dusche und WC nicht vorhanden</b><br/> <b>Badewanne/ Dusche vorhanden, WC nicht vorhanden</b><br/> <b>Badewanne/ Dusche nicht vorhanden, WC vorhanden</b></p>   |
| Baujahr                 | <p>Mit Baujahr ist das Jahr der Bezugsfertigstellung des Gebäudes gemeint. Bei komplett zerstörten und wieder aufgebauten Gebäuden gilt das Jahr des Wiederaufbaus als Baujahr.</p> <p>Es werden folgende Klasseneinteilungen verwendet:</p> <p><b>Jahrzwanzigste</b></p> <ul style="list-style-type: none"> <li>– Vor 1950</li> <li>– 1950 – 1969</li> <li>– 1970 – 1989</li> <li>– 1990 und später</li> </ul> <p><b>Mikrozensusklassen:</b></p> <ul style="list-style-type: none"> <li>– Vor 1919</li> <li>– 1919 – 1948</li> <li>– 1949 – 1978</li> <li>– 1979 – 1986</li> <li>– 1987 – 1990</li> <li>– 1991 – 1995</li> <li>– 1996 – 2000</li> <li>– 2001 – 2004</li> <li>– 2005 – 2008</li> <li>– 2009 und später</li> </ul>   |

| Merkmal   | Definition   |
|---|--|
| Durchschnittliche Anzahl der Wohnungen je Wohngebäude | Die durchschnittliche Anzahl der Wohnungen je Wohngebäude ist das Verhältnis zwischen der Gesamtzahl der Wohnungen und der Gesamtzahl der Wohngebäude (ohne Wohnheime). Die Berechnung erfolgt für Wohnungen in Wohngebäuden (ohne Wohnheime).   |
| Durchschnittliche Wohnungsgröße in m²                 | Die durchschnittliche Wohnungsgröße in m² ist das Verhältnis zwischen der Gesamtfläche in m² und der Gesamtzahl der Wohnungen. Nicht berücksichtigt sind: Diplomatenwohnungen/ Wohnungen ausländischer Streitkräfte sowie gewerblich genutzte Wohnungen. Die Berechnung erfolgt für Wohnungen in Wohngebäuden (ohne Wohnheime).  |
| Eigentümerquote                                       | Die Eigentümerquote stellt den Anteil der von Eigentümerinnen/ Eigentümern bewohnten Wohnungen an allen bewohnten Wohnungen dar. Nicht berücksichtigt sind: Leer stehende Wohnungen, Ferien- und Freizeitwohnungen, Diplomatenwohnungen/ Wohnungen ausländischer Streitkräfte sowie gewerblich genutzte Wohnungen. Die Berechnung erfolgt für Wohnungen in Wohngebäuden (ohne Wohnheime).  |
| Eigentumsform des Gebäudes                            | <p>Das Merkmal bildet ab, wem das Eigentum an dem Gebäude (nicht der einzelnen Wohnung) rechtlich zusteht. Dies können Privatpersonen oder juristische Personen sein.</p> <p><b>Gemeinschaft von Wohnungseigentümern/ -innen</b></p> <p>► Gilt für Gebäude mit Eigentumswohnungen, in denen den Eigentümern/-innen Sondereigentum an einer Wohnung in Verbindung mit dem Miteigentumsanteil am gemeinschaftlichen Eigentum zusteht.</p> <p><b>Privatperson/-en</b></p> <p>► Alle natürlichen Personen. Dies können Einzelpersonen, Paare oder sonstige Gruppen von Personen sein, z. B. Erbengemeinschaften.</p> <p><b>Wohnungsgenossenschaft</b></p> <p>► Alle Wohnungsunternehmen, die die Rechtsform einer Genossenschaft haben.</p> <p><b>Kommune oder Kommunales Wohnungsunternehmen</b></p> <p>► Unternehmen oder Einrichtung, bei denen die Kommune mit mehr als 50 % Nennkapital oder Stimmrecht beteiligt ist.</p> <p><b>Privatwirtschaftliches Wohnungsunternehmen</b></p> <p>► Alle privatrechtlichen Wohnungsunternehmen ohne Genossenschaften.</p> <p><b>Anderes privatwirtschaftliches Unternehmen</b></p> <p>► Alle privatrechtlichen Unternehmen, in deren Eigentum sich Wohnungen befinden, deren primärer Erwerbszweck aber nicht die Wohnungsvermietung ist (z. B. Banken, Versicherungen, Fonds).</p> <p><b>Bund oder Land</b></p> <p>► Unternehmen oder Einrichtung, bei denen der Bund oder das Land mit mehr als 50 % Nennkapital oder Stimmrecht beteiligt ist.</p> <p><b>Organisation ohne Erwerbszweck</b></p> <p>► z. B. Kirche</p> |
| Erhebungseinheiten                                    | Bei der Gebäude- und Wohnungszählung wurden alle Gebäude mit Wohnraum, bewohnte Unterkünfte und Wohnungen erhoben.   |
| Fläche der Wohnung in m²                              | <p>Grundfläche der gesamten Wohnung in m². Zur Wohnung zählen auch außerhalb des eigentlichen Wohnungsabschlusses liegende Räume (z. B. Mansarden) sowie zu Wohnzwecken ausgebauter Keller- und Bodenräume.</p> <p>Zur Ermittlung der Wohnfläche sind anzurechnen:</p> <ul style="list-style-type: none"> <li>– voll: die Grundflächen von Räumen/ Raumteilen mit einer lichten Höhe von mindestens 2 Metern;</li> <li>– zur Hälfte: die Grundflächen von Räumen/ Raumteilen mit einer lichten Höhe von mindestens 1 Meter, aber weniger als 2 Metern; unbeheizbare Wintergärten, Schwimmbäder und ähnliche nach allen Seiten geschlossene Räume;</li> <li>– in der Regel zu einem Viertel, höchstens jedoch zur Hälfte: die Flächen von Balkonen, Loggien, Dachgärten, Terrassen.</li> </ul> <p>Die Fläche wird in 20 m²-Intervallen angegeben.</p>   |



| Merkmal                      | Definition   |
|------------------------------|--|
| Gebäudetyp                   | <p>Das Merkmal gibt die Bauart des Gebäudes an.</p> <p><b>Freistehendes Haus</b></p> <p>► Freistehendes Gebäude, unabhängig davon, ob es sich um ein Ein- oder Mehrfamilienhaus handelt.</p> <p><b>Doppelhaushälfte</b></p> <p>► Gebäude, das mit genau einem anderen Gebäude aneinander gebaut ist, unabhängig davon, ob es sich dabei um Ein- oder Mehrfamilienhäuser handelt.</p> <p><b>Gereihtes Haus</b></p> <p>► Gebäude, das mit mindestens zwei anderen Gebäuden aneinander gebaut ist, unabhängig davon, ob es sich dabei um Ein- oder Mehrfamilienhäuser handelt. Die Gebäude müssen nicht baugleich sein, sie können auch seitlich oder in der Höhe versetzt sein. Reiheneckhäuser zählen auch hierzu.</p> <p><b>Anderer Gebäudetyp</b></p> <p>► Alle Arten von Gebäuden, die nicht freistehendes Haus, Doppel- oder Reihnhaus sind sowie alle Arten von bewohnten Unterkünften.</p>  |
| Größe des privaten Haushalts | <p>Dieses Merkmal gibt die Anzahl der in einem privaten Haushalt lebenden Personen an.</p> <p><b>1 Person</b></p> <p><b>2 Personen</b></p> <p><b>3 Personen</b></p> <p><b>4 Personen</b></p> <p><b>5 Personen</b></p> <p><b>6 und mehr Personen</b></p>  |
| Heizungsart                  | <p>Das Merkmal bezeichnet die überwiegende Heizungsart im Gebäude.</p> <p><b>Fernheizung (Fernwärme)</b></p> <p>► Das Gebäude wird von einem zentralen Fernheizwerk aus mit Wärme versorgt (sog. Fernwärme).</p> <p><b>Etagenheizung</b></p> <p>► Unter einer Etagenheizung versteht man eine zentrale Heizanlage für sämtliche Räume einer abgeschlossenen Wohnung, wobei sich die Heizquelle meist innerhalb dieser Wohnung befindet, z. B. Gastherme.</p> <p><b>Blockheizung</b></p> <p>► Eine Blockheizung liegt vor, wenn ein Häuserblock durch ein zentrales Heizsystem beheizt wird und die Heizquelle sich in bzw. an einem der Gebäude oder in deren unmittelbarer Nähe befindet (sog. Nahwärme).</p> <p><b>Zentralheizung</b></p> <p>► Bei einer Zentralheizung werden sämtliche Wohneinheiten eines Gebäudes von einer zentralen Heizstelle, die sich innerhalb des Gebäudes (in der Regel im Keller) befindet, beheizt.</p> <p><b>Einzel-/ Mehrraumöfen (auch Nachtspeicherheizung)</b></p> <p>► Einzelöfen (z. B. Kohle- oder Nachtspeicheröfen) beheizen jeweils nur einen Raum, in dem sie stehen. In der Regel sind sie fest installiert. Ein Mehrraumofen (z. B. Kachelofen) beheizt gleichzeitig mehrere Räume (auch durch Luftkanäle).</p> <p><b>Keine Heizung im Gebäude oder in den Wohnungen</b></p> |
| Kernfamilie                  | <p>Eine Kernfamilie besteht aus zwei oder mehr Personen, die zu demselben privaten Haushalt gehören und setzt sich zusammen aus der Bezugsperson des privaten Haushalts – das heißt eine nach Alter, Familienstand und Geschlecht festgelegte zentrale Person des privaten Haushalts – und mindestens einer weiteren Person, z. B. der Partnerin/ dem Partner oder einem Kind der Bezugsperson. Dieses Familienkonzept beschränkt die Beziehungen zwischen Vorfahren und Nachfahren auf direkte Beziehungen (ersten Grades), das heißt auf Beziehungen zwischen Eltern und Kindern.</p>  |
| Kind                         | <p>Unter Kind ist ein leiblicher Sohn bzw. ein Stief- oder Adoptivsohn oder eine leibliche Tochter bzw. eine Stief- oder Adoptivtochter (ungeachtet des Alters) zu verstehen, dessen bzw. deren üblicher Aufenthaltsort sich im privaten Haushalt mindestens eines Elternteils befindet und ein Elternteil Bezugsperson und/ oder Partner/-in der Bezugsperson ist.</p>  |
| Leerstandsquote (Wohnungen)  | <p>Die Leerstandsquote (Wohnungen) stellt den Anteil der leer stehenden Wohnungen an allen bewohnten und leer stehenden Wohnungen dar. Nicht berücksichtigt sind: Ferien- und Freizeitwohnungen, Diplomatenwohnungen/ Wohnungen ausländischer Streitkräfte sowie gewerblich genutzte Wohnungen. Die Berechnung erfolgt für Wohnungen in Wohngebäuden (ohne Wohnheime).</p>   |

| Merkmal                                 | Definition   |
|---|--|
| Paar                                    | Der Begriff Paar umfasst Paare in einer Ehe, Paare in einer eingetragenen Lebenspartnerschaft und Paare in einer nichtehelichen Lebensgemeinschaft, die jeweils in einem privaten Haushalt zusammenleben. Ein Ehepaar ist ein gemäß gesetzlichem Familienstand zum Stichtag verheiratetes verschiedengeschlechtliches Paar in einem privaten Haushalt. Eine eingetragene Lebenspartnerschaft ist ein gemäß gesetzlichem Familienstand zum Stichtag rechtlich anerkanntes gleichgeschlechtliches Paar in einem privaten Haushalt. Eine nichteheliche Lebensgemeinschaft ist ein gemischtgeschlechtliches Paar in einem privaten Haushalt, das gemäß gesetzlichem Familienstand zum Stichtag nicht miteinander verheiratet war.  |
| Privater Haushalt                       | Ein privater Haushalt besteht aus mindestens einer Person. Zugrunde gelegt wird das „Konzept des gemeinsamen Wohnens“. Alle Personen, die unabhängig von ihrem Wohnstatus (Haupt-/Nebenwohnsitz) gemeinsam in einer Wohnung leben, gelten als Mitglieder desselben privaten Haushalts, sodass es einen privaten Haushalt pro belegter Wohnung gibt. Personen in Gemeinschafts- und Anstaltsunterkünften sind hier nicht enthalten, sondern nur Personen, die eine eigene Haushaltsführung aufweisen. Eine Person des privaten Haushalts wird als Bezugsperson – das heißt eine nach Alter, Familienstand und Geschlecht festgelegte zentrale Person des privaten Haushalts – bestimmt. Ausgehend von dieser Person werden der Haushaltstyp und die Stellung der weiteren Personen im privaten Haushalt bestimmt.   |
| Regionalschlüssel                       | <p>Der Regionalschlüssel kennzeichnet die hierarchische Struktur aller Verwaltungsebenen. Er wird einheitlich von den Statistischen Ämtern des Bundes und der Länder vergeben.</p> <p>Der Regionalschlüssel gliedert sich wie folgt:</p> <ul style="list-style-type: none"> <li>1. – 2. Stelle = Kennzahl des Bundeslandes</li> <li>3. Stelle = Kennzahl des Regierungsbezirks</li> <li>4. – 5. Stelle = Kennzahl des Kreises bzw. der kreisfreien Stadt</li> <li>6. – 9. Stelle = Verbandsschlüssel (in Brandenburg: Ämterschlüssel)</li> <li>10. – 12. Stelle = Gemeindekennzahl</li> </ul> <p>Der vierstellige Verbandsschlüssel weist durch die führende Ziffer auf die Art der Gemeinde hin:</p> <ul style="list-style-type: none"> <li>0 = verbandsfreie Gemeinde (in Brandenburg: amtsfreie Gemeinde),</li> <li>5 = verbandsangehörige Gemeinde (in Brandenburg: amtsangehörige Gemeinde),</li> <li>9 = gemeindefreies Gebiet.</li> </ul> <p>Die gemeindefreien Gebiete sind für den Zensus 2011 nicht relevant.</p> <p>Die Verwaltungsebene Regierungsbezirk ist nur für folgende Bundesländer verfügbar: Baden-Württemberg, Bayern, Hessen, Niedersachsen (hier: Statistische Region), Nordrhein-Westfalen und Sachsen.</p> <p>Die Verwaltungsebene Gemeindeverband ist nur für folgende Bundesländer verfügbar: Brandenburg (hier: Ämter), Mecklenburg-Vorpommern, Niedersachsen (hier: Samtgemeinde), Rheinland-Pfalz, Sachsen, Sachsen-Anhalt, Schleswig-Holstein und Thüringen.</p> |
| Seniorenstatus eines privaten Haushalts | <p>Dargelegt wird die Haushaltstruktur aller privaten Haushalte, wobei dies hier in Abhängigkeit vom Alter der in einem privaten Haushalt wohnhaften Personen erfolgt. Als Senioren/-innen gelten diejenigen Personen, welche zum Zensusstichtag 9. Mai 2011 das 65. Lebensjahr vollendet haben.</p> <p><b>Haushalte mit ausschließlich Senioren/-innen</b></p> <p><b>Haushalte mit Senioren/-innen und Jüngeren</b></p> <p><b>Haushalte ohne Senioren/-innen</b></p>  |
| Stichtagsbezogenheit der Merkmale       | Stichtag der Gebäude- und Wohnungszählung war der 9. Mai 2011. Alle Angaben beziehen sich auf diesen Zeitpunkt.  |

| Merkmal                                       | Definition   |
|---|--|
| Typ des privaten Haushalts<br>(nach Familien) | <p>Dieses Merkmal beschreibt, in welcher Konstellation die Personen eines privaten Haushalts gemeinschaftlich leben, mit Fokus auf die Existenz von Kindern im privaten Haushalt.</p> <p><b>Einpersonenhaushalte (Singlehaushalte)</b></p> <p>► Ein Einpersonenhaushalt bezeichnet einen privaten Haushalt mit einer allein lebenden Person.</p> <p><b>Paare ohne Kind(er)</b></p> <p><b>Paare mit Kind(ern)</b></p> <p><b>Alleinerziehende Elternteile</b></p> <p>► Eine alleinerziehende Mutter oder ein alleinerziehender Vater ist ein Elternteil ohne Partner/-in mit mindestens einem Kind innerhalb eines privaten Haushalts.</p> <p><b>Mehrpersonenhaushalte ohne Kernfamilie</b></p> <p>► Unter Mehrpersonenhaushalten ohne Kernfamilie werden alle anderen privaten Mehrpersonenhaushalte zusammengefasst, die durch die zuvor genannten Kategorien nicht abgedeckt sind, wie etwa nicht eingetragene Lebenspartnerschaften gleichgeschlechtlicher Paare, Wohngemeinschaften, Großeltern-Enkel-Haushalte ohne Elternteile etc.</p> |
| Wohnung                                       | <p>Unter einer Wohnung sind nach außen abgeschlossene, zu Wohnzwecken bestimmte, in der Regel zusammenliegende Räume zu verstehen, die die Führung eines eigenen Haushalts ermöglichen und nicht vollständig für gewerbliche Zwecke genutzt werden.</p> <p>Eine Wohnung muss nicht notwendigerweise eine Küche oder Kochnische enthalten.</p> <p>Wohnungen haben einen eigenen Eingang unmittelbar vom Freien, von einem Treppenhaus oder einem Vorraum. Zur Wohnung können aber auch außerhalb des eigentlichen Wohnungsabschlusses liegende, zu Wohnzwecken ausgebaute Keller- oder Bodenräume (z. B. Mansarden) gehören.</p>  |
| Zahl der Räume                                | <p>Die Zahl der Räume umfasst alle Wohn-, Ess- und Schlafzimmer und andere separate Räume (z. B. bewohnbare Keller- und Bodenräume) von mindestens 6 m<sup>2</sup> Größe sowie abgeschlossene Küchen, unabhängig von deren Größe. Bad, Toilette, Flur und Wirtschaftsräume werden grundsätzlich nicht mitgezählt. Ein Wohnzimmer mit einer Essecke, Schlafnische oder Kochnische ist als ein Raum zu zählen. Dementsprechend bestehen Wohnungen, in denen es keine bauliche Trennung der einzelnen Wohnbereiche gibt (z. B. sogenannte „Loftwohnungen“), aus nur einem Raum.</p> <p><b>1 Raum</b></p> <p><b>2 Räume</b></p> <p><b>3 Räume</b></p> <p><b>4 Räume</b></p> <p><b>5 Räume</b></p> <p><b>6 Räume</b></p> <p><b>7 und mehr Räume</b></p>   |

## **Herausgeber**

Statistisches Landesamt Rheinland-Pfalz  
Mainzer Straße 14-16  
56130 Bad Ems

## **Auskunftsdienst**

E-Mail: [info@statistik.rlp.de](mailto:info@statistik.rlp.de)  
Telefon: 02603 71-4444  
Telefax: 02603 71-19 4444

## **Copyright**

© Statistisches Landesamt Rheinland-Pfalz  
Bad Ems 2014

Vervielfältigung und Verbreitung mit Quellenangabe gestattet.





Rheinland-Pfalz

STATISTISCHES LANDESAMT



# zensus 2011

## **Gebäude und Wohnungen sowie Wohnverhältnisse der Haushalte**

Gemeinde  
Schönbach

am 9. Mai 2011

Ergebnisse des Zensus 2011



## Inhaltsverzeichnis

|   |    |
|---|----|
| Einführung .....  | 4  |
| Rechtliche Grundlagen .....   | 4  |
| Methode .....   | 4  |
| Systematik von Gebäuden und Wohnungen .....   | 5  |
| Tabellen  |    |
| 1.1 Gebäude mit Wohnraum und Wohnungen in Gebäuden mit Wohnraum<br>nach Baujahr, Gebäudetyp, Zahl der Wohnungen, Eigentumsform und Heizungsart .....        | 6  |
| 1.2 Gebäude mit Wohnraum nach Baujahr und Gebäudeart, Gebäudetyp,<br>Zahl der Wohnungen, Eigentumsform und Heizungsart .....                                | 8  |
| 1.3.1 Gebäude mit Wohnraum nach regionaler Einheit und Baujahr, Gebäudeart,<br>Gebäudetyp, Zahl der Wohnungen, Eigentumsform und Heizungsart .....          | 10 |
| 1.3.2 Gebäude mit Wohnraum nach regionaler Einheit und Baujahr, Gebäudeart,<br>Gebäudetyp, Zahl der Wohnungen, Eigentumsform und Heizungsart – in % – ..... | 12 |
| 2.1 Wohnungen in Gebäuden mit Wohnraum nach Art der Nutzung,<br>Fläche der Wohnung, Zahl der Räume und Ausstattung .....                                    | 14 |
| 2.2.1 Wohnungen in Gebäuden mit Wohnraum nach regionaler Einheit und<br>Art der Nutzung, Fläche der Wohnung, Zahl der Räume und Ausstattung .....           | 15 |
| 2.2.2 Wohnungen in Gebäuden mit Wohnraum nach regionaler Einheit und<br>Art der Nutzung, Fläche der Wohnung, Zahl der Räume und Ausstattung – in % – .....  | 16 |
| 3.1 Gebäude- und Wohnungskennzahlen im regionalen Vergleich .....   | 17 |
| 3.2 Weitere Wohnungskennzahlen im regionalen Vergleich .....  | 20 |
| 4.1 Haushalte nach Typ des privaten Haushalts (nach Familien) und Art der Wohnungs-<br>nutzung, Fläche der Wohnung und Zahl der Räume .....                 | 23 |
| 4.2 Haushalte nach Größe des privaten Haushalts und Art der Wohnungsnutzung,<br>Fläche der Wohnung und Zahl der Räume .....                                 | 24 |
| 4.3 Haushalte nach Seniorenstatus des privaten Haushalts und Art der Wohnungsnutzung,<br>Fläche der Wohnung und Zahl der Räume .....                        | 25 |
| Definitionen .....  | 26 |

## Einführung

Der Zensus 2011 ist eine Bevölkerungs-, Gebäude- und Wohnungszählung. Dabei werden – soweit möglich – bereits vorhandene Daten aus Verwaltungsregistern für statistische Zwecke genutzt. Eine Haushaltebefragung auf Stichprobenbasis, eine Vollerhebung aller an Anschriften mit Sonderbereichen lebenden Personen (Wohnheime und Gemeinschaftsunterkünfte) sowie eine postalische Befragung zu Gebäude- und Wohnungsdaten bei den Eigentümerinnen und Eigentümern oder Verwalterinnen und Verwaltern ergänzen und korrigieren die Informationen aus den Registern. Eine traditionelle Volkszählung inklusive einer Gebäude- und Wohnungszählung wurde in den alten Bundesländern letztmalig 1987, in der DDR letztmalig 1981 durchgeführt. Eine Gebäude- und Wohnungszählung fand nach der Wiedervereinigung nur in den neuen Bundesländern im Jahr 1995 statt.

Ziel des Zensus 2011 war zum einen die Ermittlung der amtlichen Einwohnerzahlen zum Stichtag 9. Mai 2011. Zum anderen wurden wichtige Strukturinformationen erhoben, welche eine umfassende Datengrundlage bieten, wie die Menschen in Deutschland leben, wohnen und arbeiten.

Die vorliegende Publikation präsentiert Ergebnisse des Zensus 2011 zu den Themen Gebäude, Wohnungen und Wohnverhältnisse von Haushalten nach Abschluss der Datenaufbereitung.

## Rechtliche Grundlagen

Die rechtlichen Grundlagen des Zensus 2011 bilden

- die Verordnung Europäische Gemeinschaft (EG) Nummer 763/2008 des Europäischen Parlaments und des Rates vom 9. Juli 2008 über Volks- und Wohnungszählungen,
- das Zensusvorbereitungsgesetz (ZensVorbG 2011),
- das Zensusgesetz 2011 (ZensG 2011),
- die Stichprobenverordnung Zensusgesetz 2011 (StichprobenV),
- sowie die jeweiligen landesrechtlichen Regelungen zur Ausführung des ZensG 2011.

Nach § 1 Abs. 1 ZensG 2011 führten die Statistischen Ämter des Bundes und der Länder eine Bevölkerungs-, Gebäude- und Wohnungszählung (Zensus) mit Stand zum 9. Mai 2011 (Berichtszeitpunkt) als Bundesstatistik durch.

Gemäß § 1 Abs. 3 ZensG 2011 dient der Zensus unter anderem der Gewinnung von Grunddaten für das Gesamtsystem der amtlichen Statistik sowie von Strukturdaten über die Bevölkerung als Datengrundlage für vielfältige politische Entscheidungen.

Die nachstehend veröffentlichten Ergebnisse wurden auf Basis folgender Erhebungen und statistischer Verfahren ermittelt:

- Daten aus der Gebäude- und Wohnungszählung (§ 6 ZensG 2011),
- Daten aus der Zusammenführung der Datensätze und Haushaltegenerierung (§ 9 Abs. 3 ZensG 2011).

## Methode

Da es in Deutschland zu Gebäude- und Wohnungsdaten keine flächendeckenden Register gibt, wurden die Angaben zu Gebäuden und Wohnungen durch eine postalische Befragung der Eigentümerinnen und Eigentümer oder Verwalterinnen und Verwalter von Gebäuden und Wohnungen sowie bewohnten Unterkünften gewonnen. Die zum Stichtag 9. Mai 2011 als Vollerhebung durchgeführte Gebäude- und Wohnungszählung liefert Informationen zu Gebäuden mit Wohnraum sowie zu den darin befindlichen Wohnungen. Zu rein gewerblich genutzten Objekten werden keine Informationen angeboten.



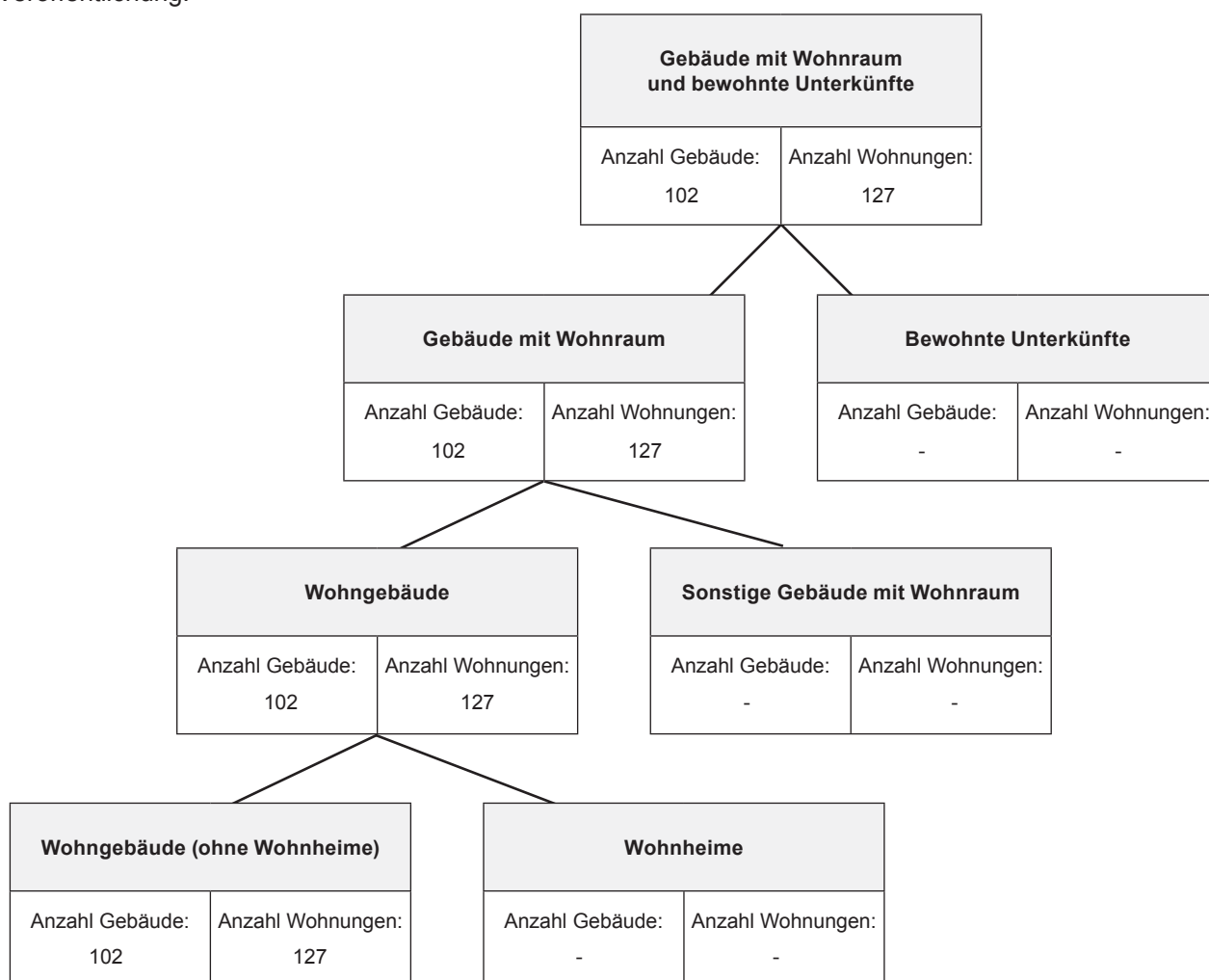
Durch das statistische Verfahren der Haushaltegenerierung stehen nicht nur die gesammelten Informationen zu Bevölkerung, Gebäuden und Wohnungen zur Verfügung, sondern zusätzlich auch Angaben zu Haushalts- und Familienstrukturen. Dabei wurden anschriftenweise Personen zu Haushalten zusammengefasst und den in der Gebäude- und Wohnungszählung erfassten Wohnungen zugeordnet. Die Haushaltegenerierung bildet daher die Wohnhaushalte an einer Anschrift ab. Die Zahl der Haushalte kann von der Zahl der bewohnten Wohnungen abweichen, da ein Haushalt beispielsweise bei Umzügen vorübergehend mehrere Wohnungen nutzen kann.

Bei allen Veröffentlichungen der amtlichen Statistik in Deutschland sind die Einzelangaben der Befragten grundsätzlich geheim zu halten (§ 16 Bundesstatistikgesetz). Bei allen Ergebnisbestandteilen aus Registerauszählungen oder Vollerhebungen des Zensus 2011 erfolgt die Geheimhaltung durch das maschinelle, datenverändernde Verfahren SAFE (Verfahren zur **s**icheren **A**nonymisierung für **E**inzeldaten). Dieses Verfahren stellt sicher, dass bereits vor Erstellung einer Ergebnistabelle kein Datensatz vorhanden ist, welcher Rückschlüsse auf Einzelfälle zulässt.

Weiterführende methodische Informationen zum Zensusmodell und zur Geheimhaltung stehen unter [www.zensus2011.de](http://www.zensus2011.de) zur Verfügung.

## Systematik von Gebäuden und Wohnungen

Im Rahmen des Zensus 2011 werden die Gebäude und Wohnungen nach der Art des Gebäudes in hierarchischen Strukturen abgebildet. Nachstehende Abbildung zeigt die Ergebnisse für die regionale Einheit dieser Veröffentlichung.



Die Ergebnisse zur Gebäude- und Wohnungszählung betrachten ausschließlich Gebäude mit Wohnraum. Bewohnte Unterkünfte bleiben daher für die Ergebnistabellen unberücksichtigt.

### 1.1 Gebäude mit Wohnraum und Wohnungen in Gebäuden mit Wohnraum nach Baujahr, Gebäudetyp, Zahl der Wohnungen, Eigentumsform und Heizungsart

|  | Gebäude mit Wohnraum |           | darunter    |           |
|--|----------------------|-----------|-------------|-----------|
|  | Gebäude              | Wohnungen | Wohngebäude |           |
|  |                      |           | Gebäude     | Wohnungen |
|  | Anzahl               | Anzahl    | Anzahl      | Anzahl    |
| <b>Insgesamt</b>                             |                      |           |             |           |
| Insgesamt                                    | 102                  | 127       | 102         | 127       |
| <b>Baujahr</b>                               |                      |           |             |           |
| Vor 1919                                     | 7                    | 10        | 7           | 10        |
| 1919 - 1948                                  | -                    | -         | -           | -         |
| 1949 - 1978                                  | 40                   | 53        | 40          | 53        |
| 1979 - 1986                                  | 21                   | 24        | 21          | 24        |
| 1987 - 1990                                  | 6                    | 6         | 6           | 6         |
| 1991 - 1995                                  | 15                   | 15        | 15          | 15        |
| 1996 - 2000                                  | 3                    | 6         | 3           | 6         |
| 2001 - 2004                                  | 6                    | 6         | 6           | 6         |
| 2005 - 2008                                  | 4                    | 7         | 4           | 7         |
| 2009 und später                              | -                    | -         | -           | -         |
| <b>Gebäudetyp nach Zahl der Wohnungen</b>    |                      |           |             |           |
| Freistehendes Haus Insgesamt                 | 93                   | 112       | 93          | 112       |
| mit 1 Wohnung                                | 77                   | 77        | 77          | 77        |
| mit 2 Wohnungen                              | 16                   | 25        | 16          | 25        |
| mit 3 und mehr Wohnungen                     | -                    | 10        | -           | 10        |
| Doppelhaushälfte Insgesamt                   | 3                    | 3         | 3           | 3         |
| mit 1 Wohnung                                | 3                    | 3         | 3           | 3         |
| mit 2 Wohnungen                              | -                    | -         | -           | -         |
| mit 3 und mehr Wohnungen                     | -                    | -         | -           | -         |
| Gereihtes Haus Insgesamt                     | -                    | 6         | -           | 6         |
| mit 1 Wohnung                                | -                    | -         | -           | -         |
| mit 2 Wohnungen                              | -                    | 6         | -           | 6         |
| mit 3 und mehr Wohnungen                     | -                    | -         | -           | -         |
| Anderer Gebäudetyp Insgesamt                 | 6                    | 6         | 6           | 6         |
| mit 1 Wohnung                                | 6                    | 6         | 6           | 6         |
| mit 2 Wohnungen                              | -                    | -         | -           | -         |
| mit 3 und mehr Wohnungen                     | -                    | -         | -           | -         |
| <b>Zahl der Wohnungen im Gebäude</b>         |                      |           |             |           |
| 1 Wohnung                                    | 86                   | 86        | 86          | 86        |
| 2 Wohnungen                                  | 16                   | 31        | 16          | 31        |
| 3 - 6 Wohnungen                              | -                    | 10        | -           | 10        |
| 7 - 12 Wohnungen                             | -                    | -         | -           | -         |
| 13 und mehr Wohnungen                        | -                    | -         | -           | -         |
| <b>Eigentumsform des Gebäudes</b>            |                      |           |             |           |
| Gemeinschaft von Wohnungseigentümern/-innen  | 6                    | 12        | 6           | 12        |
| Privatperson/-en                             | (96)                 | 115       | 96          | 115       |
| Wohnungsgenossenschaft                       | -                    | -         | -           | -         |
| Kommune oder kommunales Wohnungsunternehmen  | -                    | -         | -           | -         |
| Privatwirtschaftliches Wohnungsunternehmen   | -                    | -         | -           | -         |
| Anderes privatwirtschaftliches Unternehmen   | -                    | -         | -           | -         |
| Bund oder Land                               | -                    | -         | -           | -         |
| Organisation ohne Erwerbszweck (z.B. Kirche) | -                    | -         | -           | -         |

Noch: 1.1 Gebäude mit Wohnraum und Wohnungen in Gebäuden mit Wohnraum nach Baujahr, Gebäudetyp,  
Zahl der Wohnungen, Eigentumsform und Heizungsart

|  | Gebäude mit Wohnraum |           | darunter    |           |
|--|----------------------|-----------|-------------|-----------|
|  |                      |           | Wohngebäude |           |
|  | Gebäude              | Wohnungen | Gebäude     | Wohnungen |
|  | Anzahl               | Anzahl    | Anzahl      | Anzahl    |
| <b>Heizungsart</b>                               |                      |           |             |           |
| Fernheizung (Fernwärme)                          | -                    | -         | -           | -         |
| Etagenheizung                                    | 3                    | 3         | 3           | 3         |
| Blockheizung                                     | -                    | 3         | -           | 3         |
| Zentralheizung                                   | 90                   | 106       | 90          | 106       |
| Einzel-/Mehrraumöfen (auch Nachtspeicherheizung) | 6                    | 9         | 6           | 9         |
| Keine Heizung im Gebäude oder in den Wohnungen   | 3                    | 6         | 3           | 6         |

Bei den ausgewiesenen Wohnungszahlen sind gewerblich genutzte Wohnungen nicht, Diplomatenwohnungen/Wohnungen ausländischer Streitkräfte nur in der „Insgesamt-Zeile“ berücksichtigt.

Die ausgewiesenen Zahlen zu „Gebäudetyp nach Zahl der Wohnungen“ und „Zahl der Wohnungen im Gebäude“ können Abweichungen zwischen der Anzahl der Gebäude und der entsprechenden Zahl der Wohnungen in diesen Gebäuden aufweisen. Dies ist auf das beim Zensus 2011 eingesetzte Geheimhaltungsverfahren zurückzuführen sowie auf die in den Wohnungsauswertungen nicht berücksichtigten Diplomatenwohnungen/Wohnungen ausländischer Streitkräfte bzw. gewerblich genutzten Wohnungen.

## 1.2 Gebäude mit Wohnraum nach Baujahr und Gebäudeart, Gebäudetyp, Zahl der Wohnungen, Eigentumsform und Heizungsart

|  | Insgesamt | Baujahr (Jahrzwanzigste) |             |             |                 |
|--|-----------|--------------------------|-------------|-------------|-----------------|
|  |           | Vor 1950                 | 1950 - 1969 | 1970 - 1989 | 1990 und später |
|  | Anzahl    | Anzahl                   | Anzahl      | Anzahl      | Anzahl          |
| <b>Insgesamt</b>                             |           |                          |             |             |                 |
| Insgesamt                                    | 102       | (7)                      | 24          | 43          | 28              |
| <b>Art des Gebäudes</b>                      |           |                          |             |             |                 |
| Gebäude mit Wohnraum                         | 102       | (7)                      | 24          | 43          | 28              |
| Wohngebäude                                  | 102       | (7)                      | 24          | (43)        | 28              |
| Wohngebäude (ohne Wohnheime)                 | 102       | (7)                      | 24          | (43)        | 28              |
| Wohnheime                                    | -         | -                        | -           | -           | -               |
| Sonstige Gebäude mit Wohnraum                | -         | -                        | -           | -           | -               |
| <b>Gebäudetyp nach Zahl der Wohnungen</b>    |           |                          |             |             |                 |
| Freistehendes Haus Insgesamt                 | 93        | (7)                      | 21          | (40)        | 25              |
| mit 1 Wohnung                                | 77        | (7)                      | 21          | 28          | 21              |
| mit 2 Wohnungen                              | 16        | -                        | -           | 12          | 4               |
| mit 3 und mehr Wohnungen                     | -         | -                        | -           | -           | -               |
| Doppelhaushälfte Insgesamt                   | 3         | -                        | -           | 3           | -               |
| mit 1 Wohnung                                | 3         | -                        | -           | 3           | -               |
| mit 2 Wohnungen                              | -         | -                        | -           | -           | -               |
| mit 3 und mehr Wohnungen                     | -         | -                        | -           | -           | -               |
| Gereihtes Haus Insgesamt                     | -         | -                        | -           | -           | -               |
| mit 1 Wohnung                                | -         | -                        | -           | -           | -               |
| mit 2 Wohnungen                              | -         | -                        | -           | -           | -               |
| mit 3 und mehr Wohnungen                     | -         | -                        | -           | -           | -               |
| Anderer Gebäudetyp Insgesamt                 | 6         | -                        | 3           | -           | 3               |
| mit 1 Wohnung                                | 6         | -                        | 3           | -           | 3               |
| mit 2 Wohnungen                              | -         | -                        | -           | -           | -               |
| mit 3 und mehr Wohnungen                     | -         | -                        | -           | -           | -               |
| <b>Zahl der Wohnungen im Gebäude</b>         |           |                          |             |             |                 |
| 1 Wohnung                                    | 86        | (7)                      | 24          | 31          | 24              |
| 2 Wohnungen                                  | 16        | -                        | -           | 12          | 4               |
| 3 - 6 Wohnungen                              | -         | -                        | -           | -           | -               |
| 7 - 12 Wohnungen                             | -         | -                        | -           | -           | -               |
| 13 und mehr Wohnungen                        | -         | -                        | -           | -           | -               |
| <b>Eigentumsform des Gebäudes</b>            |           |                          |             |             |                 |
| Gemeinschaft von Wohnungseigentümern/-innen  | 6         | -                        | -           | 6           | -               |
| Privatperson/-en                             | (96)      | (7)                      | 24          | 37          | 28              |
| Wohnungsgenossenschaft                       | -         | -                        | -           | -           | -               |
| Kommune oder kommunales Wohnungsunternehmen  | -         | -                        | -           | -           | -               |
| Privatwirtschaftliches Wohnungsunternehmen   | -         | -                        | -           | -           | -               |
| Anderes privatwirtschaftliches Unternehmen   | -         | -                        | -           | -           | -               |
| Bund oder Land                               | -         | -                        | -           | -           | -               |
| Organisation ohne Erwerbszweck (z.B. Kirche) | -         | -                        | -           | -           | -               |

Noch: 1.2 Gebäude mit Wohnraum nach Baujahr und Gebäudeart, Gebäudetyp, Zahl der Wohnungen,  
Eigentumsform und Heizungsart

|   | Insgesamt | Baujahr (Jahrzwanzigste) |             |             |                 |
|---|-----------|--------------------------|-------------|-------------|-----------------|
|   |           | Vor 1950                 | 1950 - 1969 | 1970 - 1989 | 1990 und später |
|   | Anzahl    | Anzahl                   | Anzahl      | Anzahl      | Anzahl          |
| <b>Heizungsart</b>                                  |           |                          |             |             |                 |
| Fernheizung (Fernwärme)                             | -         | -                        | -           | -           | -               |
| Etagenheizung                                       | 3         | -                        | -           | -           | 3               |
| Blockheizung  | -         | -                        | -           | -           | -               |
| Zentralheizung                                      | 90        | (7)                      | 18          | (40)        | 25              |
| Einzel-/Mehrraumöfen (auch<br>Nachtspeicherheizung) | 6         | -                        | 3           | 3           | -               |
| Keine Heizung im Gebäude oder in<br>den Wohnungen   | 3         | -                        | 3           | -           | -               |

## 1.3.1 Gebäude mit Wohnraum nach regionaler Einheit und Baujahr, Gebäudeart, Gebäudetyp, Zahl der Wohnungen, Eigentumsform und Heizungsart

|   | Gebäude   |                       |                       |                 |             |
|---|-----------|-----------------------|-----------------------|-----------------|-------------|
|   | Schönbach | Verbandsgemeinde Daun | Landkreis Vulkaneifel | Rheinland-Pfalz | Deutschland |
|   | Anzahl    | Anzahl                | Anzahl                | Anzahl          | Anzahl      |
| <b>Insgesamt</b>                          |           |                       |                       |                 |             |
| Insgesamt                                 | 102       | 8 471                 | 23 720                | 1 183 475       | 18 922 618  |
| <b>Baujahr</b>                            |           |                       |                       |                 |             |
| Vor 1919                                  | 7         | 1 250                 | 3 744                 | 181 833         | 2 655 042   |
| 1919 - 1948                               | -         | 730                   | 2 215                 | 123 453         | 2 307 543   |
| 1949 - 1978                               | 40        | 3 374                 | 9 290                 | 462 714         | 7 188 157   |
| 1979 - 1986                               | 21        | 961                   | 2 600                 | 120 331         | 1 828 250   |
| 1987 - 1990                               | 6         | 298                   | 817                   | 47 821          | 736 588     |
| 1991 - 1995                               | 15        | 489                   | 1 365                 | 69 320          | 1 153 484   |
| 1996 - 2000                               | 3         | 668                   | 1 782                 | 79 166          | 1 434 704   |
| 2001 - 2004                               | 6         | 382                   | 982                   | 47 349          | 790 074     |
| 2005 - 2008                               | 4         | (212)                 | 669                   | 36 981          | 594 658     |
| 2009 und später                           | -         | (107)                 | 256                   | 14 507          | 234 118     |
| <b>Art des Gebäudes</b>                   |           |                       |                       |                 |             |
| Gebäude mit Wohnraum                      | 102       | 8 471                 | 23 720                | 1 183 475       | 18 922 618  |
| Wohngebäude                               | 102       | 8 125                 | 22 800                | 1 140 000       | 18 259 360  |
| Wohngebäude (ohne Wohnheime)              | 102       | 8 125                 | 22 794                | 1 139 024       | 18 239 634  |
| Wohnheime                                 | -         | -                     | 6                     | 976             | 19 726      |
| Sonstige Gebäude mit Wohnraum             | -         | 346                   | 920                   | 43 475          | 663 258     |
| <b>Gebäudetyp nach Zahl der Wohnungen</b> |           |                       |                       |                 |             |
| Freistehendes Haus Insgesamt              | 93        | 6 824                 | 18 981                | 813 645         | 11 670 098  |
| mit 1 Wohnung                             | 77        | 5 314                 | 14 970                | 597 607         | 7 865 099   |
| mit 2 Wohnungen                           | 16        | 1 083                 | 2 930                 | 143 967         | 2 363 400   |
| mit 3 und mehr Wohnungen                  | -         | 427                   | 1 081                 | 72 071          | 1 441 599   |
| Doppelhaushälfte Insgesamt                | 3         | 603                   | 1 714                 | 131 807         | 2 767 712   |
| mit 1 Wohnung                             | 3         | 453                   | 1 270                 | 93 446          | 1 961 269   |
| mit 2 Wohnungen                           | -         | 91                    | 301                   | 21 364          | 424 662     |
| mit 3 und mehr Wohnungen                  | -         | 59                    | 143                   | 16 997          | 381 781     |
| Gereihtes Haus Insgesamt                  | -         | 606                   | 1 896                 | 187 370         | 3 714 711   |
| mit 1 Wohnung                             | -         | 458                   | 1 400                 | 119 829         | 2 093 366   |
| mit 2 Wohnungen                           | -         | (74)                  | 270                   | 22 255          | 311 332     |
| mit 3 und mehr Wohnungen                  | -         | 74                    | 226                   | 45 286          | 1 310 013   |
| Anderer Gebäudetyp Insgesamt              | 6         | 438                   | 1 129                 | 50 653          | 770 097     |
| mit 1 Wohnung                             | 6         | 334                   | 857                   | 33 076          | 419 909     |
| mit 2 Wohnungen                           | -         | 62                    | (175)                 | 7 730           | 130 258     |
| mit 3 und mehr Wohnungen                  | -         | (42)                  | 97                    | 9 847           | 219 930     |
| <b>Zahl der Wohnungen im Gebäude</b>      |           |                       |                       |                 |             |
| 1 Wohnung                                 | 86        | 6 559                 | 18 497                | 843 958         | 12 339 643  |
| 2 Wohnungen                               | 16        | 1 310                 | 3 676                 | 195 316         | 3 229 652   |
| 3 - 6 Wohnungen                           | -         | 528                   | 1 418                 | 114 928         | 2 251 854   |
| 7 - 12 Wohnungen                          | -         | 48                    | 97                    | 23 254          | 882 631     |
| 13 und mehr Wohnungen                     | -         | (26)                  | (32)                  | 6 019           | 218 838     |

Noch: 1.3.1 Gebäude mit Wohnraum nach regionaler Einheit und Baujahr, Gebäudeart, Gebäudetyp, Zahl der Wohnungen, Eigentumsform und Heizungsart

|  | Gebäude   |                       |                       |                 |             |
|--|-----------|-----------------------|-----------------------|-----------------|-------------|
|  | Schönbach | Verbandsgemeinde Daun | Landkreis Vulkaneifel | Rheinland-Pfalz | Deutschland |
|  | Anzahl    | Anzahl                | Anzahl                | Anzahl          | Anzahl      |
| <b>Eigentumsform des Gebäudes</b>                |           |                       |                       |                 |             |
| Gemeinschaft von Wohnungseigentümern/-innen      | 6         | 381                   | 1 132                 | 88 519          | 1 767 017   |
| Privatperson/-en                                 | (96)      | 8 008                 | 22 381                | 1 060 228       | 15 968 275  |
| Wohnungsgenossenschaft                           | -         | -                     | -                     | 3 425           | 288 767     |
| Kommune oder kommunales Wohnungsunternehmen      | -         | 19                    | 48                    | 12 683          | 332 089     |
| Privatwirtschaftliches Wohnungsunternehmen       | -         | 16                    | 47                    | 8 438           | 316 086     |
| Anderes privatwirtschaftliches Unternehmen       | -         | 28                    | 59                    | 4 760           | 131 832     |
| Bund oder Land                                   | -         | 3                     | 3                     | 1 109           | 44 215      |
| Organisation ohne Erwerbszweck (z.B. Kirche)     | -         | 16                    | 50                    | 4 313           | 74 337      |
| <b>Heizungsart</b>                               |           |                       |                       |                 |             |
| Fernheizung (Fernwärme)                          | -         | (81)                  | 317                   | 28 315          | 1 020 473   |
| Etagenheizung                                    | 3         | 117                   | 447                   | 69 769          | 1 218 091   |
| Blockheizung                                     | -         | 29                    | (89)                  | 5 500           | 186 429     |
| Zentralheizung                                   | 90        | 6 927                 | 18 994                | 964 750         | 14 951 706  |
| Einzel-/Mehrraumöfen (auch Nachtspeicherheizung) | 6         | 1 173                 | 3 512                 | 103 185         | 1 435 746   |
| Keine Heizung im Gebäude oder in den Wohnungen   | 3         | (144)                 | 361                   | 11 956          | 110 173     |

## 1.3.2 Gebäude mit Wohnraum nach regionaler Einheit und Baujahr, Gebäudeart, Gebäudetyp, Zahl der Wohnungen, Eigentumsform und Heizungsart -in %-

|   | Gebäude   |                       |                       |                 |             |
|---|-----------|-----------------------|-----------------------|-----------------|-------------|
|   | Schönbach | Verbandsgemeinde Daun | Landkreis Vulkaneifel | Rheinland-Pfalz | Deutschland |
|   | %         | %                     | %                     | %               | %           |
| <b>Baujahr</b>                            |           |                       |                       |                 |             |
| Vor 1919                                  | 6,9       | 14,8                  | 15,8                  | 15,4            | 14,0        |
| 1919 - 1948                               | -         | 8,6                   | 9,3                   | 10,4            | 12,2        |
| 1949 - 1978                               | 39,2      | 39,8                  | 39,2                  | 39,1            | 38,0        |
| 1979 - 1986                               | 20,6      | 11,3                  | 11,0                  | 10,2            | 9,7         |
| 1987 - 1990                               | 5,9       | 3,5                   | 3,4                   | 4,0             | 3,9         |
| 1991 - 1995                               | 14,7      | 5,8                   | 5,8                   | 5,9             | 6,1         |
| 1996 - 2000                               | 2,9       | 7,9                   | 7,5                   | 6,7             | 7,6         |
| 2001 - 2004                               | 5,9       | 4,5                   | 4,1                   | 4,0             | 4,2         |
| 2005 - 2008                               | 3,9       | (2,5)                 | 2,8                   | 3,1             | 3,1         |
| 2009 und später                           | -         | (1,3)                 | 1,1                   | 1,2             | 1,2         |
| <b>Art des Gebäudes</b>                   |           |                       |                       |                 |             |
| Gebäude mit Wohnraum                      | 100,0     | 100,0                 | 100,0                 | 100,0           | 100,0       |
| Wohngebäude                               | 100,0     | 95,9                  | 96,1                  | 96,3            | 96,5        |
| Wohngebäude (ohne Wohnheime)              | 100,0     | 95,9                  | 96,1                  | 96,2            | 96,4        |
| Wohnheime                                 | -         | -                     | 0,0                   | 0,1             | 0,1         |
| Sonstige Gebäude mit Wohnraum             | -         | 4,1                   | 3,9                   | 3,7             | 3,5         |
| <b>Gebäudetyp nach Zahl der Wohnungen</b> |           |                       |                       |                 |             |
| Freistehendes Haus Insgesamt              | 91,2      | 80,6                  | 80,0                  | 68,8            | 61,7        |
| mit 1 Wohnung                             | 75,5      | 62,7                  | 63,1                  | 50,5            | 41,6        |
| mit 2 Wohnungen                           | 15,7      | 12,8                  | 12,4                  | 12,2            | 12,5        |
| mit 3 und mehr Wohnungen                  | -         | 5,0                   | 4,6                   | 6,1             | 7,6         |
| Doppelhaushälfte Insgesamt                | 2,9       | 7,1                   | 7,2                   | 11,1            | 14,6        |
| mit 1 Wohnung                             | 2,9       | 5,3                   | 5,4                   | 7,9             | 10,4        |
| mit 2 Wohnungen                           | -         | 1,1                   | 1,3                   | 1,8             | 2,2         |
| mit 3 und mehr Wohnungen                  | -         | 0,7                   | 0,6                   | 1,4             | 2,0         |
| Gereihtes Haus Insgesamt                  | -         | 7,2                   | 8,0                   | 15,8            | 19,6        |
| mit 1 Wohnung                             | -         | 5,4                   | 5,9                   | 10,1            | 11,1        |
| mit 2 Wohnungen                           | -         | (0,9)                 | 1,1                   | 1,9             | 1,6         |
| mit 3 und mehr Wohnungen                  | -         | 0,9                   | 1,0                   | 3,8             | 6,9         |
| Anderer Gebäudetyp Insgesamt              | 5,9       | 5,2                   | 4,8                   | 4,3             | 4,1         |
| mit 1 Wohnung                             | 5,9       | 3,9                   | 3,6                   | 2,8             | 2,2         |
| mit 2 Wohnungen                           | -         | 0,7                   | (0,7)                 | 0,7             | 0,7         |
| mit 3 und mehr Wohnungen                  | -         | (0,5)                 | 0,4                   | 0,8             | 1,2         |
| <b>Zahl der Wohnungen im Gebäude</b>      |           |                       |                       |                 |             |
| 1 Wohnung                                 | 84,3      | 77,4                  | 78,0                  | 71,3            | 65,2        |
| 2 Wohnungen                               | 15,7      | 15,5                  | 15,5                  | 16,5            | 17,1        |
| 3 - 6 Wohnungen                           | -         | 6,2                   | 6,0                   | 9,7             | 11,9        |
| 7 - 12 Wohnungen                          | -         | 0,6                   | 0,4                   | 2,0             | 4,7         |
| 13 und mehr Wohnungen                     | -         | (0,3)                 | (0,1)                 | 0,5             | 1,2         |



Noch: 1.3.2 Gebäude mit Wohnraum nach regionaler Einheit und Baujahr, Gebäudeart, Gebäudetyp, Zahl der Wohnungen, Eigentumsform und Heizungsart -in %-

|  | Gebäude   |                       |                       |                 |             |
|--|-----------|-----------------------|-----------------------|-----------------|-------------|
|  | Schönbach | Verbandsgemeinde Daun | Landkreis Vulkaneifel | Rheinland-Pfalz | Deutschland |
|  | %         | %                     | %                     | %               | %           |
| <b>Eigentumsform des Gebäudes</b>                |           |                       |                       |                 |             |
| Gemeinschaft von Wohnungseigentümern/-innen      | 5,9       | 4,5                   | 4,8                   | 7,5             | 9,3         |
| Privatperson/-en                                 | (94,1)    | 94,5                  | 94,4                  | 89,6            | 84,4        |
| Wohnungsgenossenschaft                           | -         | -                     | -                     | 0,3             | 1,5         |
| Kommune oder kommunales Wohnungsunternehmen      | -         | 0,2                   | 0,2                   | 1,1             | 1,8         |
| Privatwirtschaftliches Wohnungsunternehmen       | -         | 0,2                   | 0,2                   | 0,7             | 1,7         |
| Anderes privatwirtschaftliches Unternehmen       | -         | 0,3                   | 0,2                   | 0,4             | 0,7         |
| Bund oder Land                                   | -         | 0,0                   | 0,0                   | 0,1             | 0,2         |
| Organisation ohne Erwerbszweck (z.B. Kirche)     | -         | 0,2                   | 0,2                   | 0,4             | 0,4         |
| <b>Heizungsart</b>                               |           |                       |                       |                 |             |
| Fernheizung (Fernwärme)                          | -         | (1,0)                 | 1,3                   | 2,4             | 5,4         |
| Etagenheizung                                    | 2,9       | 1,4                   | 1,9                   | 5,9             | 6,4         |
| Blockheizung                                     | -         | 0,3                   | (0,4)                 | 0,5             | 1,0         |
| Zentralheizung                                   | 88,2      | 81,8                  | 80,1                  | 81,5            | 79,0        |
| Einzel-/Mehrraumöfen (auch Nachtspeicherheizung) | 5,9       | 13,8                  | 14,8                  | 8,7             | 7,6         |
| Keine Heizung im Gebäude oder in den Wohnungen   | 2,9       | (1,7)                 | 1,5                   | 1,0             | 0,6         |

Die relativen Ergebnisse beziehen sich auf die Gesamtzahl der Gebäude der jeweiligen regionalen Einheit je betrachtetem Gebäudemerkmal.

Die relativen Werte wurden durch Division von Ergebnissen nach Durchführung der Geheimhaltung errechnet.

## 2.1 Wohnungen in Gebäuden mit Wohnraum nach Art der Nutzung, Fläche der Wohnung, Zahl der Räume und Ausstattung

|  | Wohnungen in Gebäuden mit Wohnraum | davon                     |   |                         |  |
|--|------------------------------------|---------------------------|---|-------------------------|--|
|  |                                    | Wohnungen in Wohngebäuden | davon                                       |                         | Wohnungen in Sonstigen Gebäuden mit Wohnraum |
|  |                                    |                           | Wohnungen in Wohngebäuden (keine Wohnheime) | Wohnungen in Wohnheimen |  |
|  | Anzahl                             | Anzahl                    | Anzahl                                      | Anzahl                  | Anzahl                                       |
| <b>Insgesamt</b>                               |                                    |                           |   |                         |  |
| Insgesamt                                      | 127                                | 127                       | 127   | -                       | -  |
| <b>Art der Wohnungsnutzung</b>                 |                                    |                           |   |                         |  |
| Von Eigentümer/-in bewohnt                     | 95                                 | 95                        | 95  | -                       | -  |
| Zu Wohnzwecken vermietet (auch mietfrei)       | 17                                 | 17                        | 17  | -                       | -  |
| Ferien- und Freizeitwohnung                    | 9                                  | 9                         | 9   | -                       | -  |
| Leer stehend                                   | 6                                  | 6                         | 6   | -                       | -  |
| <b>Fläche der Wohnung in m²</b>                |                                    |                           |   |                         |  |
| Unter 40                                       | -                                  | -                         | -   | -                       | -  |
| 40 - 59  | 10                                 | 10                        | 10  | -                       | -  |
| 60 - 79  | 7                                  | 7                         | 7   | -                       | -  |
| 80 - 99  | (15)                               | (15)                      | (15)  | -                       | -  |
| 100 - 119                                      | 15                                 | 15                        | 15  | -                       | -  |
| 120 - 139                                      | 25                                 | 25                        | 25  | -                       | -  |
| 140 - 159                                      | 27                                 | 27                        | 27  | -                       | -  |
| 160 - 179                                      | 9                                  | 9                         | 9   | -                       | -  |
| 180 - 199                                      | 7                                  | 7                         | 7   | -                       | -  |
| 200 und mehr                                   | 12                                 | 12                        | 12  | -                       | -  |
| <b>Zahl der Räume</b>                          |                                    |                           |   |                         |  |
| 1 Raum   | -                                  | -                         | -   | -                       | -  |
| 2 Räume  | 10                                 | 10                        | 10  | -                       | -  |
| 3 Räume  | 13                                 | 13                        | 13  | -                       | -  |
| 4 Räume  | (12)                               | (12)                      | (12)  | -                       | -  |
| 5 Räume  | 28                                 | 28                        | 28  | -                       | -  |
| 6 Räume  | 33                                 | 33                        | 33  | -                       | -  |
| 7 und mehr Räume                               | 31                                 | 31                        | 31  | -                       | -  |
| <b>Ausstattung der Wohnung</b>                 |                                    |                           |   |                         |  |
| Badewanne/Dusche und WC vorhanden              | 127                                | 127                       | 127   | -                       | -  |
| Badewanne/Dusche und WC nicht vorhanden        | -                                  | -                         | -   | -                       | -  |
| Badewanne/Dusche vorhanden, WC nicht vorhanden | -                                  | -                         | -   | -                       | -  |
| Badewanne/Dusche nicht vorhanden, WC vorhanden | -                                  | -                         | -   | -                       | -  |

Bei den ausgewiesenen Wohnungszahlen sind gewerblich genutzte Wohnungen nicht, Diplomatenwohnungen/Wohnungen ausländischer Streitkräfte nur in der „Insgesamt-Zeile“ berücksichtigt.

## 2.2.1 Wohnungen in Gebäuden mit Wohnraum nach regionaler Einheit und Art der Nutzung, Fläche der Wohnung, Zahl der Räume und Ausstattung

|  | Wohnungen |                       |                       |                 |             |
|--|-----------|-----------------------|-----------------------|-----------------|-------------|
|  | Schönbach | Verbandsgemeinde Daun | Landkreis Vulkaneifel | Rheinland-Pfalz | Deutschland |
|  | Anzahl    | Anzahl                | Anzahl                | Anzahl          | Anzahl      |
| <b>Insgesamt</b>                               |           |                       |                       |                 |             |
| Insgesamt                                      | 127       | 11 745                | 31 880                | 2 010 559       | 40 563 320  |
| <b>Art der Wohnungsnutzung</b>                 |           |                       |                       |                 |             |
| Von Eigentümer/-in bewohnt                     | 95        | 6 961                 | 19 431                | 1 056 986       | 17 292 029  |
| Zu Wohnzwecken vermietet (auch mietfrei)       | 17        | 3 812                 | 9 426                 | 841 958         | 21 199 913  |
| Ferien- und Freizeitwohnung                    | 9         | 447                   | 1 486                 | 14 906          | 224 529     |
| Leer stehend                                   | 6         | 525                   | 1 533                 | 89 040          | 1 828 846   |
| <b>Fläche der Wohnung in m²</b>                |           |                       |                       |                 |             |
| Unter 40                                       | -         | 209                   | 471                   | 79 051          | 2 177 061   |
| 40 - 59  | 10        | 994                   | 2 492                 | 219 658         | 7 288 734   |
| 60 - 79  | 7         | 1 743                 | 4 570                 | 368 640         | 9 663 142   |
| 80 - 99  | (15)      | 2 017                 | 5 625                 | 363 190         | 6 987 435   |
| 100 - 119                                      | 15        | 1 827                 | 5 122                 | 281 553         | 4 913 194   |
| 120 - 139                                      | 25        | 2 080                 | 5 754                 | 282 169         | 4 211 779   |
| 140 - 159                                      | 27        | 1 288                 | 3 526                 | 181 337         | 2 394 089   |
| 160 - 179                                      | 9         | 705                   | 1 782                 | 86 315          | 1 117 240   |
| 180 - 199                                      | 7         | 347                   | 953                   | 53 728          | 686 793     |
| 200 und mehr                                   | 12        | 535                   | 1 581                 | 87 249          | 1 105 850   |
| <b>Zahl der Räume</b>                          |           |                       |                       |                 |             |
| 1 Raum   | -         | (119)                 | 290                   | 56 146          | 1 306 117   |
| 2 Räume  | 10        | 603                   | 1 524                 | 130 279         | 3 735 658   |
| 3 Räume  | 13        | 1 529                 | 3 899                 | 335 419         | 8 890 843   |
| 4 Räume  | (12)      | 1 941                 | 5 534                 | 436 277         | 10 410 969  |
| 5 Räume  | 28        | 2 064                 | 5 864                 | 364 352         | 6 855 418   |
| 6 Räume  | 33        | 2 181                 | 6 002                 | 292 471         | 4 406 792   |
| 7 und mehr Räume                               | 31        | 3 308                 | 8 763                 | 387 946         | 4 939 520   |
| <b>Ausstattung der Wohnung</b>                 |           |                       |                       |                 |             |
| Badewanne/Dusche und WC vorhanden              | 127       | 11 658                | 31 595                | 1 970 139       | 39 916 059  |
| Badewanne/Dusche und WC nicht vorhanden        | -         | (18)                  | (99)                  | 6 506           | 308 371     |
| Badewanne/Dusche vorhanden, WC nicht vorhanden | -         | 12                    | (37)                  | 4 165           | 104 585     |
| Badewanne/Dusche nicht vorhanden, WC vorhanden | -         | 57                    | (145)                 | 22 080          | 216 302     |

Bei den ausgewiesenen Wohnungszahlen sind gewerblich genutzte Wohnungen nicht, Diplomatenwohnungen/Wohnungen ausländischer Streitkräfte nur in der „Insgesamt-Zeile“ berücksichtigt.

## 2.2.2 Wohnungen in Gebäuden mit Wohnraum nach regionaler Einheit und Art der Nutzung, Fläche der Wohnung, Zahl der Räume und Ausstattung -in %-

|  | Wohnungen |                       |                       |                 |             |
|--|-----------|-----------------------|-----------------------|-----------------|-------------|
|  | Schönbach | Verbandsgemeinde Daun | Landkreis Vulkaneifel | Rheinland-Pfalz | Deutschland |
|  | %         | %                     | %                     | %               | %           |
| <b>Art der Wohnungsnutzung</b>                 |           |                       |                       |                 |             |
| Von Eigentümer/-in bewohnt                     | 74,8      | 59,3                  | 61,0                  | 52,8            | 42,6        |
| Zu Wohnzwecken vermietet (auch mietfrei)       | 13,4      | 32,5                  | 29,6                  | 42,0            | 52,3        |
| Ferien- und Freizeitwohnung                    | 7,1       | 3,8                   | 4,7                   | 0,7             | 0,6         |
| Leer stehend                                   | 4,7       | 4,5                   | 4,8                   | 4,4             | 4,5         |
| <b>Fläche der Wohnung in m²</b>                |           |                       |                       |                 |             |
| Unter 40                                       | -         | 1,8                   | 1,5                   | 3,9             | 5,4         |
| 40 - 59  | 7,9       | 8,5                   | 7,8                   | 11,0            | 18,0        |
| 60 - 79  | 5,5       | 14,8                  | 14,3                  | 18,4            | 23,8        |
| 80 - 99  | (11,8)    | 17,2                  | 17,6                  | 18,1            | 17,2        |
| 100 - 119                                      | 11,8      | 15,6                  | 16,1                  | 14,1            | 12,1        |
| 120 - 139                                      | 19,7      | 17,7                  | 18,1                  | 14,1            | 10,4        |
| 140 - 159                                      | 21,3      | 11,0                  | 11,1                  | 9,1             | 5,9         |
| 160 - 179                                      | 7,1       | 6,0                   | 5,6                   | 4,3             | 2,8         |
| 180 - 199                                      | 5,5       | 3,0                   | 3,0                   | 2,7             | 1,7         |
| 200 und mehr                                   | 9,4       | 4,6                   | 5,0                   | 4,4             | 2,7         |
| <b>Zahl der Räume</b>                          |           |                       |                       |                 |             |
| 1 Raum   | -         | (1,0)                 | 0,9                   | 2,8             | 3,2         |
| 2 Räume  | 7,9       | 5,1                   | 4,8                   | 6,5             | 9,2         |
| 3 Räume  | 10,2      | 13,0                  | 12,2                  | 16,7            | 21,9        |
| 4 Räume  | (9,4)     | 16,5                  | 17,4                  | 21,8            | 25,7        |
| 5 Räume  | 22,0      | 17,6                  | 18,4                  | 18,2            | 16,9        |
| 6 Räume  | 26,0      | 18,6                  | 18,8                  | 14,6            | 10,9        |
| 7 und mehr Räume                               | 24,4      | 28,2                  | 27,5                  | 19,4            | 12,2        |
| <b>Ausstattung der Wohnung</b>                 |           |                       |                       |                 |             |
| Badewanne/Dusche und WC vorhanden              | 100,0     | 99,3                  | 99,1                  | 98,4            | 98,4        |
| Badewanne/Dusche und WC nicht vorhanden        | -         | (0,2)                 | (0,3)                 | 0,3             | 0,8         |
| Badewanne/Dusche vorhanden, WC nicht vorhanden | -         | 0,1                   | (0,1)                 | 0,2             | 0,3         |
| Badewanne/Dusche nicht vorhanden, WC vorhanden | -         | 0,5                   | (0,5)                 | 1,1             | 0,5         |

Bei den ausgewiesenen Wohnungszahlen sind gewerblich genutzte Wohnungen, Diplomatenwohnungen/Wohnungen ausländischer Streitkräfte nicht berücksichtigt.

Die relativen Ergebnisse beziehen sich auf die Gesamtzahl der Gebäude der jeweiligen regionalen Einheit je betrachtetem Gebäudemerkmal.

Die relativen Werte wurden durch Division von Ergebnissen nach Durchführung der Geheimhaltung errechnet.

## 3.1 Gebäude- und Wohnungskennzahlen im regionalen Vergleich

| Gebiet                             | Kennzahlen für Gebäude und Wohnungen |  |   |
|------------------------------------|--------------------------------------|--|---|
|                                    | Eigentümerquote<br>(Wohnungen)       | Durchschnittliche<br>Wohnungsgröße in m² | Durchschnittliche Anzahl<br>der Wohnungen je<br>Wohngebäude |
|                                    | %                                    | m²                                       | Anzahl  |
| <b>Verbandsgemeinde Daun</b>       | 66                                   | 111                                      | 1   |
| Betteldorf                         | .                                    | .  | 1   |
| Bleckhausen                        | .                                    | .  | 1   |
| Brockscheid                        | .                                    | .  | 1   |
| Darscheid                          | .                                    | .  | 1   |
| Daun, Stadt                        | 51                                   | 105                                      | 2   |
| Demerath                           | .                                    | .  | 1   |
| Deudesfeld                         | .                                    | .  | 1   |
| Dockweiler                         | .                                    | .  | 1   |
| Dreis-Brück                        | 77                                   | 119                                      | 1   |
| Ellscheid                          | 78                                   | .  | 1   |
| Gefell                             | .                                    | .  | 1   |
| Gillenfeld                         | 66                                   | .  | 1   |
| Hinterweiler                       | .                                    | 126                                      | 1   |
| Hörscheid                          | .                                    | .  | 1   |
| Immerath                           | .                                    | .  | 1   |
| Kirchweiler                        | .                                    | .  | 1   |
| Kradenbach                         | .                                    | .  | 1   |
| Mehren                             | 62                                   | 113                                      | 1   |
| Meisburg                           | .                                    | .  | 1   |
| Mückeln                            | 76                                   | .  | 1   |
| Nerdlen                            | .                                    | .  | 1   |
| Niederstadtfeld                    | .                                    | .  | 1   |
| Oberstadtfeld                      | .                                    | .  | 1   |
| Sarmersbach                        | .                                    | .  | 1   |
| Saxler                             | .                                    | .  | 1   |
| Schalkenmehren                     | .                                    | .  | 1   |
| Schutz                             | .                                    | .  | 1   |
| <b>Schönbach</b>                   | .                                    | .  | 1   |
| Steineberg                         | .                                    | .  | 1   |
| Steiningen                         | .                                    | .  | 1   |
| Strohn                             | .                                    | .  | 1   |
| Strotzbüsch                        | .                                    | 110                                      | 1   |
| Udler                              | .                                    | .  | 1   |
| Utzerath                           | 86                                   | .  | 1   |
| Wallenborn                         | .                                    | .  | 1   |
| Weidenbach                         | .                                    | .  | 1   |
| Winkel (Eifel)                     | .                                    | .  | 1   |
| Üdersdorf                          | 74                                   | .  | 1   |
| <b>Verbandsgemeinde Gerolstein</b> | 67                                   | 110                                      | 1   |
| Berlingen                          | .                                    | .  | 1   |
| Birresborn                         | .                                    | .  | 1   |
| Densborn                           | .                                    | 114                                      | 1   |
| Duppach                            | .                                    | .  | 1   |
| Gerolstein, Stadt                  | 59                                   | 108                                      | 1   |
| Hohenfels-Essingen                 | .                                    | .  | 1   |
| Kalenborn-Scheuern                 | .                                    | .  | 1   |
| Kopp                               | .                                    | .  | 1   |
| Mürtenbach                         | .                                    | .  | 1   |
| Neroth                             | .                                    | .  | 1   |
| Pelm                               | .                                    | .  | 1   |

## Noch: 3.1 Gebäude- und Wohnungskennzahlen im regionalen Vergleich

| Gebiet                      | Kennzahlen für Gebäude und Wohnungen |  |   |
|-----------------------------|--------------------------------------|--|---|
|                             | Eigentümerquote<br>(Wohnungen)       | Durchschnittliche<br>Wohnungsgröße in m² | Durchschnittliche Anzahl<br>der Wohnungen je<br>Wohngebäude |
|                             | %                                    | m²                                       | Anzahl  |
| Rockeskyll                  | .                                    | 114                                      | 1   |
| Salm                        | .                                    | .  | 1   |
| Verbandsgemeinde Hillesheim | 70                                   | 115                                      | 1   |
| Basberg                     | .                                    | .  | 1   |
| Berndorf                    | .                                    | .  | 1   |
| Dohm-Lammersdorf            | .                                    | .  | 1   |
| Hillesheim, Stadt           | 57                                   | .  | 2   |
| Kerpen (Eifel)              | .                                    | .  | 1   |
| Nohn                        | .                                    | .  | 1   |
| Oberbettingen               | .                                    | .  | 1   |
| Oberehe-Stroheich           | .                                    | .  | 1   |
| Walsdorf                    | .                                    | .  | 1   |
| Wiesbaum                    | .                                    | .  | 1   |
| Üxheim                      | .                                    | .  | 1   |
| Verbandsgemeinde Kelberg    | 74                                   | .  | 1   |
| Arbach                      | .                                    | .  | 1   |
| Beinhausen                  | .                                    | .  | 1   |
| Bereborn                    | .                                    | .  | 1   |
| Berenbach                   | .                                    | .  | 1   |
| Bodenbach                   | .                                    | 122                                      | 1   |
| Bongard                     | .                                    | 116                                      | 1   |
| Borler                      | .                                    | .  | 1   |
| Boxberg                     | .                                    | .  | 1   |
| Brücktal                    | .                                    | .  | 2   |
| Drees                       | .                                    | .  | 1   |
| Gelenberg                   | 87                                   | 128                                      | 1   |
| Gunderath                   | .                                    | .  | 1   |
| Horperath                   | .                                    | .  | 1   |
| Höchstberg                  | .                                    | .  | 1   |
| Hörschhausen                | .                                    | .  | 1   |
| Kaperich                    | .                                    | .  | 1   |
| Katzwinkel                  | 87                                   | .  | 1   |
| Kelberg                     | 65                                   | 119                                      | 1   |
| Kirsbach                    | .                                    | .  | 1   |
| Kolverath                   | .                                    | .  | 1   |
| Kötterichen                 | .                                    | 114                                      | 1   |
| Lirstal                     | .                                    | 100                                      | 1   |
| Mannebach                   | .                                    | .  | 1   |
| Mosbruch                    | 90                                   | .  | 1   |
| Neichen                     | .                                    | .  | 1   |
| Nitz                        | .                                    | .  | 2   |
| Oberelz                     | .                                    | .  | 1   |
| Reimerath                   | .                                    | .  | 1   |
| Retterath                   | .                                    | .  | 1   |
| Sassen                      | .                                    | .  | 1   |
| Uersfeld                    | .                                    | .  | 1   |
| Ueß                         | .                                    | .  | 1   |
| Welcherath                  | .                                    | .  | 1   |
| Verbandsgemeinde Obere Kyll | 72                                   | 111                                      | 1   |
| Birgel                      | .                                    | .  | 1   |
| Esch                        | .                                    | .  | 1   |
| Feusdorf                    | 80                                   | 120                                      | 1   |

## Noch: 3.1 Gebäude- und Wohnungskennzahlen im regionalen Vergleich

| Gebiet                       | Kennzahlen für Gebäude und Wohnungen |  |   |
|------------------------------|--------------------------------------|--|---|
|                              | Eigentümerquote<br>(Wohnungen)       | Durchschnittliche<br>Wohnungsgröße in m² | Durchschnittliche Anzahl<br>der Wohnungen je<br>Wohngebäude |
|                              | %                                    | m²                                       | Anzahl  |
| Gönnersdorf                  | .                                    | .  | 1   |
| Hallschlag                   | .                                    | .  | 1   |
| Jünkerath                    | 62                                   | .  | 1   |
| Kerschenbach                 | .                                    | .  | 1   |
| Lissendorf                   | 67                                   | 99                                       | 1   |
| Ormont                       | .                                    | .  | 1   |
| Reuth                        | .                                    | .  | 2   |
| Scheid                       | 88                                   | .  | 1   |
| Schüller                     | .                                    | .  | 1   |
| Stadtkyll                    | .                                    | .  | 1   |
| Steffeln                     | .                                    | .  | 1   |
| <b>Landkreis Vulkaneifel</b> | 68,6                                 | .  | 1,4   |
| <b>Rheinland-Pfalz</b>       | 57,1                                 | 104,2                                    | 1,7   |
| <b>Deutschland</b>           | 45,9                                 | 91,4                                     | 2,1   |

Die Kennzahlen wurden durch Division von Originalergebnissen vor Geheimhaltung errechnet. Kennzahlwerte, die Rückschlüsse auf diese Originalergebnisse ermöglichen würden, wurden gesperrt.

Weitere Informationen zur jeweiligen Berechnung sind dem Bereich der Definitionen zu entnehmen.

## 3.2 Weitere Wohnungskennzahlen im regionalen Vergleich

| Gebiet                             | Kennzahlen für Wohnungen                  |                             |   |
|------------------------------------|---|-----------------------------|---|
|                                    | Anteil des selbst genutzten Wohneigentums | Leerstandsquote (Wohnungen) | Anteil des zu Wohnzwecken vermieteten Wohneigentums (auch mietfrei) |
|                                    | %   | %                           | %   |
| <b>Verbandsgemeinde Daun</b>       | 63  | 4                           | 33  |
| Betteldorf                         | .   | .                           | .   |
| Bleckhausen                        | .   | .                           | .   |
| Brockscheid                        | .   | .                           | .   |
| Darscheid                          | .   | .                           | .   |
| Daun, Stadt                        | 49  | 3                           | 48  |
| Demerath                           | .   | 6                           | 17  |
| Deudesfeld                         | .   | .                           | 20  |
| Dockweiler                         | .   | .                           | .   |
| Dreis-Brück                        | .   | 5                           | 21  |
| Ellscheid                          | .   | .                           | .   |
| Gefell                             | .   | -                           | .   |
| Gillenfeld                         | 63  | 5                           | 32  |
| Hinterweiler                       | .   | .                           | .   |
| Hörscheid                          | .   | .                           | .   |
| Immerath                           | .   | 5                           | .   |
| Kirchweiler                        | .   | 6                           | .   |
| Kradenbach                         | .   | .                           | .   |
| Mehren                             | 59  | 5                           | 36  |
| Meisburg                           | .   | .                           | .   |
| Mückeln                            | .   | .                           | 24  |
| Nerdlen                            | .   | 4                           | .   |
| Niederstadtfeld                    | 76  | .                           | .   |
| Oberstadtfeld                      | .   | .                           | .   |
| Sarmersbach                        | .   | .                           | .   |
| Saxler                             | 69  | .                           | .   |
| Schalkenmehren                     | .   | .                           | .   |
| Schutz                             | .   | .                           | .   |
| <b>Schönbach</b>                   | .   | .                           | .   |
| Steineberg                         | 79  | .                           | .   |
| Steiningen                         | 69  | .                           | .   |
| Strohn                             | .   | .                           | .   |
| Strotzbüsch                        | 69  | .                           | .   |
| Udler                              | .   | .                           | .   |
| Utzerath                           | .   | .                           | 13  |
| Wallenborn                         | .   | 7                           | .   |
| Weidenbach                         | .   | .                           | .   |
| Winkel (Eifel)                     | .   | .                           | .   |
| Üdersdorf                          | 71  | 4                           | 25  |
| <b>Verbandsgemeinde Gerolstein</b> | 64  | 5                           | 31  |
| Berlingen                          | .   | .                           | .   |
| Birresborn                         | .   | 7                           | .   |
| Densborn                           | .   | .                           | .   |
| Duppach                            | .   | 9                           | .   |
| Gerolstein, Stadt                  | 57  | 5                           | 39  |
| Hohenfels-Essingen                 | .   | 4                           | .   |
| Kalenborn-Scheuern                 | .   | .                           | .   |
| Kopp                               | .   | .                           | .   |
| Mürtenbach                         | 68  | .                           | .   |
| Neroth                             | 75  | .                           | .   |
| Pelm                               | 67  | .                           | .   |



## Noch: 3.2 Weitere Wohnungskennzahlen im regionalen Vergleich

| Gebiet                      | Kennzahlen für Wohnungen                  |                             |   |
|-----------------------------|---|-----------------------------|---|
|                             | Anteil des selbst genutzten Wohneigentums | Leerstandsquote (Wohnungen) | Anteil des zu Wohnzwecken vermieteten Wohneigentums (auch mietfrei) |
|                             | %   | %                           | %   |
| Rockeskyll                  | .   | .                           | .   |
| Salm                        | .   | .                           | .   |
| Verbandsgemeinde Hillesheim | 67  | 4                           | 29  |
| Basberg                     | .   | .                           | .   |
| Berndorf                    | 75  | .                           | .   |
| Dohm-Lammersdorf            | .   | .                           | .   |
| Hillesheim, Stadt           | 55  | .                           | 42  |
| Kerpen (Eifel)              | .   | 7                           | .   |
| Nohn                        | .   | .                           | .   |
| Oberbettingen               | .   | 1                           | .   |
| Oberehe-Stroheich           | 82  | .                           | 15  |
| Walsdorf                    | .   | 6                           | .   |
| Wiesbaum                    | .   | .                           | .   |
| Üxheim                      | 74  | .                           | .   |
| Verbandsgemeinde Kelberg    | 71  | 5                           | 24  |
| Arbach                      | .   | .                           | .   |
| Beinhausen                  | .   | -                           | .   |
| Bereborn                    | .   | .                           | .   |
| Berenbach                   | .   | .                           | .   |
| Bodenbach                   | .   | 3                           | .   |
| Bongard                     | 71  | .                           | .   |
| Borler                      | .   | .                           | .   |
| Boxberg                     | .   | .                           | 25  |
| Brücktal                    | .   | .                           | .   |
| Drees                       | .   | .                           | .   |
| Gelenberg                   | .   | .                           | .   |
| Gunderath                   | .   | .                           | .   |
| Horperath                   | .   | .                           | .   |
| Höchstberg                  | .   | .                           | .   |
| Hörschhausen                | .   | .                           | .   |
| Kaperich                    | .   | .                           | .   |
| Katzwinkel                  | .   | .                           | 13  |
| Kelberg                     | 61  | .                           | .   |
| Kirsbach                    | .   | -                           | .   |
| Kolverath                   | .   | .                           | .   |
| Kötterichen                 | .   | .                           | 23  |
| Lirstal                     | .   | .                           | .   |
| Mannebach                   | .   | .                           | .   |
| Mosbruch                    | .   | .                           | .   |
| Neichen                     | .   | .                           | .   |
| Nitz                        | .   | .                           | .   |
| Oberelz                     | .   | .                           | .   |
| Reimerath                   | .   | .                           | .   |
| Retterath                   | 74  | .                           | 21  |
| Sassen                      | .   | .                           | .   |
| Uersfeld                    | .   | .                           | .   |
| Ueß                         | .   | -                           | .   |
| Welcherath                  | .   | .                           | .   |
| Verbandsgemeinde Obere Kyll | 67  | 7                           | 26  |
| Birgel                      | .   | 7                           | .   |
| Esch                        | .   | .                           | .   |

## Noch: 3.2 Weitere Wohnungskennzahlen im regionalen Vergleich

| Gebiet                       | Kennzahlen für Wohnungen                  |                             |   |
|------------------------------|---|-----------------------------|---|
|                              | Anteil des selbst genutzten Wohneigentums | Leerstandsquote (Wohnungen) | Anteil des zu Wohnzwecken vermieteten Wohneigentums (auch mietfrei) |
|                              | %   | %                           | %   |
| Feusdorf                     | .   | .                           | .   |
| Gönnersdorf                  | .   | .                           | .   |
| Hallschlag                   | .   | .                           | .   |
| Jünkerath                    | .   | .                           | 35  |
| Kerschenbach                 | 78  | .                           | .   |
| Lissendorf                   | .   | .                           | .   |
| Ormont                       | .   | 4                           | .   |
| Reuth                        | .   | 4                           | .   |
| Scheid                       | .   | .                           | 12  |
| Schüller                     | .   | .                           | .   |
| Stadtkyll                    | .   | .                           | .   |
| Steffeln                     | .   | .                           | .   |
| <b>Landkreis Vulkaneifel</b> | <b>65,3</b>                               | <b>4,9</b>                  | <b>29,8</b>   |
| <b>Rheinland-Pfalz</b>       | <b>54,7</b>                               | <b>4,3</b>                  | <b>41</b>   |
| <b>Deutschland</b>           | <b>43,9</b>                               | <b>4,4</b>                  | <b>51,7</b>   |

Die Kennzahlen wurden durch Division von Originalergebnissen vor Geheimhaltung errechnet. Kennzahlwerte, die Rückschlüsse auf diese Originalergebnisse ermöglichen würden, wurden gesperrt.

Weitere Informationen zur jeweiligen Berechnung sind dem Bereich der Definitionen zu entnehmen.

#### 4.1 Haushalte nach Typ des privaten Haushalts (nach Familien) und Art der Wohnungsnutzung, Fläche der Wohnung und Zahl der Räume

|  | Insgesamt | Typ des privaten Haushalts (nach Familien) |                     |                     |                              |  |
|--|-----------|--|---------------------|---------------------|------------------------------|--|
|  |           | Einpersonenhaushalte<br>(Singlehaushalte)  | Paare ohne Kind(er) | Paare mit Kind(ern) | Alleinerziehende Elternteile | Mehrpersonenhaushalte ohne Kernfamilie |
|  | Anzahl    | Anzahl                                     | Anzahl              | Anzahl              | Anzahl                       | Anzahl                                 |
| <b>Insgesamt</b>                         |           |  |                     |                     |                              |  |
| Insgesamt                                | 111       | 29   | 30                  | (46)                | 3                            | 3                                      |
| <b>Art der Wohnungsnutzung</b>           |           |  |                     |                     |                              |  |
| Von Eigentümer/-in bewohnt               | 92        | 19   | 24                  | (43)                | 3                            | 3                                      |
| Zu Wohnzwecken vermietet (auch mietfrei) | (13)      | 10   | -                   | 3                   | -                            | -                                      |
| <b>Fläche der Wohnung in m²</b>          |           |  |                     |                     |                              |  |
| Unter 40                                 | -         | -  | -                   | -                   | -                            | -                                      |
| 40 - 59                                  | 4         | 4  | -                   | -                   | -                            | -                                      |
| 60 - 79                                  | 7         | 7  | -                   | -                   | -                            | -                                      |
| 80 - 99                                  | 15        | 3  | 9                   | -                   | -                            | 3                                      |
| 100 - 119                                | 15        | 3  | 9                   | 3                   | -                            | -                                      |
| 120 - 139                                | 18        | 6  | 3                   | 6                   | 3                            | -                                      |
| 140 - 159                                | 27        | 6  | -                   | (21)                | -                            | -                                      |
| 160 - 179                                | 9         | -  | 3                   | 6                   | -                            | -                                      |
| 180 - 199                                | 7         | -  | -                   | 7                   | -                            | -                                      |
| 200 und mehr                             | 9         | -  | 6                   | 3                   | -                            | -                                      |
| <b>Zahl der Räume</b>                    |           |  |                     |                     |                              |  |
| 1 Raum                                   | -         | -  | -                   | -                   | -                            | -                                      |
| 2 Räume                                  | 4         | 4  | -                   | -                   | -                            | -                                      |
| 3 Räume                                  | 10        | 7  | 3                   | -                   | -                            | -                                      |
| 4 Räume                                  | 12        | 3  | 6                   | 3                   | -                            | -                                      |
| 5 Räume                                  | 24        | 3  | 9                   | 9                   | 3                            | -                                      |
| 6 Räume                                  | 33        | 9  | -                   | 21                  | -                            | 3                                      |
| 7 und mehr Räume                         | 28        | 3  | 12                  | 13                  | -                            | -                                      |

Nicht ausgewiesen werden unter „Art der Wohnungsnutzung“ Haushalte in Wohnungen, die als Ferien- und Freizeitwohnungen genutzt werden. Bei der Untergliederung nach den anderen Wohnungsmerkmalen sind diese allerdings enthalten.

Bei den ausgewiesenen Haushaltszahlen sind Haushalte in Diplomatenwohnungen/Wohnungen ausländischer Streitkräfte nur in der "Insgesamt-Zeile" berücksichtigt.

#### 4.2 Haushalte nach Größe des privaten Haushalts und Art der Wohnungsnutzung, Fläche der Wohnung und Zahl der Räume

|  | Insgesamt | Größe des privaten Haushalts |            |            |            |            |                     |
|--|-----------|------------------------------|------------|------------|------------|------------|---------------------|
|  |           | 1 Person                     | 2 Personen | 3 Personen | 4 Personen | 5 Personen | 6 und mehr Personen |
|  | Anzahl    | Anzahl                       | Anzahl     | Anzahl     | Anzahl     | Anzahl     | Anzahl              |
| <b>Insgesamt</b>                         |           |                              |            |            |            |            |                     |
| Insgesamt                                | 111       | 29                           | (24)       | (30)       | 15         | 10         | 3                   |
| <b>Art der Wohnungsnutzung</b>           |           |                              |            |            |            |            |                     |
| Von Eigentümer/-in bewohnt               | 92        | 19                           | 18         | (30)       | 15         | 7          | 3                   |
| Zu Wohnzwecken vermietet (auch mietfrei) | (13)      | 10                           | -          | -          | -          | 3          | -                   |
| <b>Fläche der Wohnung in m²</b>          |           |                              |            |            |            |            |                     |
| Unter 40                                 | -         | -                            | -          | -          | -          | -          | -                   |
| 40 - 59                                  | 4         | 4                            | -          | -          | -          | -          | -                   |
| 60 - 79                                  | 7         | 7                            | -          | -          | -          | -          | -                   |
| 80 - 99                                  | 15        | 3                            | 9          | 3          | -          | -          | -                   |
| 100 - 119                                | 15        | 3                            | 6          | 3          | 3          | -          | -                   |
| 120 - 139                                | 18        | 6                            | 3          | 6          | 3          | -          | -                   |
| 140 - 159                                | 27        | 6                            | -          | (12)       | 6          | 3          | -                   |
| 160 - 179                                | 9         | -                            | 3          | 6          | -          | -          | -                   |
| 180 - 199                                | 7         | -                            | -          | -          | -          | 7          | -                   |
| 200 und mehr                             | 9         | -                            | 3          | -          | 3          | -          | 3                   |
| <b>Zahl der Räume</b>                    |           |                              |            |            |            |            |                     |
| 1 Raum                                   | -         | -                            | -          | -          | -          | -          | -                   |
| 2 Räume                                  | 4         | 4                            | -          | -          | -          | -          | -                   |
| 3 Räume                                  | 10        | 7                            | 3          | -          | -          | -          | -                   |
| 4 Räume                                  | 12        | 3                            | 6          | 3          | -          | -          | -                   |
| 5 Räume                                  | 24        | 3                            | 3          | (18)       | -          | -          | -                   |
| 6 Räume                                  | 33        | 9                            | 3          | 6          | 9          | 3          | 3                   |
| 7 und mehr Räume                         | 28        | 3                            | 9          | 3          | 6          | 7          | -                   |

Nicht ausgewiesen werden unter „Art der Wohnungsnutzung“ Haushalte in Wohnungen, die als Ferien- und Freizeitwohnungen genutzt werden. Bei der Untergliederung nach den anderen Wohnungsmerkmalen sind diese allerdings enthalten.

Bei den ausgewiesenen Haushaltszahlen sind Haushalte in Diplomatenwohnungen/Wohnungen ausländischer Streitkräfte nur in der "Insgesamt-Zeile" berücksichtigt.

## 4.3 Haushalte nach Seniorenstatus des privaten Haushalts und Art der Wohnungsnutzung, Fläche der Wohnung und Zahl der Räume

|  | Insgesamt | Seniorenstatus eines privaten Haushalts      |  |                                |
|--|-----------|--|--|--------------------------------|
|  |           | Haushalte mit ausschließlich Senioren/-innen | Haushalte mit Senioren/-innen und Jüngeren | Haushalte ohne Senioren/-innen |
|  | Anzahl    | Anzahl                                       | Anzahl                                     | Anzahl                         |
| <b>Insgesamt</b>                         |           |  |  |                                |
| Insgesamt                                | 111       | 25   | (28)                                       | (58)                           |
| <b>Art der Wohnungsnutzung</b>           |           |  |  |                                |
| Von Eigentümer/-in bewohnt               | 92        | 19   | (28)                                       | 45                             |
| Zu Wohnzwecken vermietet (auch mietfrei) | (13)      | -  | -  | 13                             |
| <b>Fläche der Wohnung in m²</b>          |           |  |  |                                |
| Unter 40                                 | -         | -  | -  | -                              |
| 40 - 59                                  | 4         | -  | -  | 4                              |
| 60 - 79                                  | 7         | 4  | -  | 3                              |
| 80 - 99                                  | 15        | 9  | 6  | -                              |
| 100 - 119                                | 15        | 6  | 3  | 6                              |
| 120 - 139                                | 18        | 3  | -  | 15                             |
| 140 - 159                                | 27        | -  | 9  | 18                             |
| 160 - 179                                | 9         | -  | 3  | 6                              |
| 180 - 199                                | 7         | -  | 4  | 3                              |
| 200 und mehr                             | 9         | 3  | 3  | 3                              |
| <b>Zahl der Räume</b>                    |           |  |  |                                |
| 1 Raum                                   | -         | -  | -  | -                              |
| 2 Räume                                  | 4         | -  | -  | 4                              |
| 3 Räume                                  | 10        | 4  | -  | 6                              |
| 4 Räume                                  | 12        | 6  | 6  | -                              |
| 5 Räume                                  | 24        | 3  | 6  | 15                             |
| 6 Räume                                  | 33        | -  | 9  | 24                             |
| 7 und mehr Räume                         | 28        | 12   | 7  | 9                              |

Nicht ausgewiesen werden unter „Art der Wohnungsnutzung“ Haushalte in Wohnungen, die als Ferien- und Freizeitwohnungen genutzt werden. Bei der Untergliederung nach den anderen Wohnungsmerkmalen sind diese allerdings enthalten.

Bei den ausgewiesenen Haushaltszahlen sind Haushalte in Diplomatenwohnungen/Wohnungen ausländischer Streitkräfte nur in der "Insgesamt-Zeile" berücksichtigt.

## Definitionen

### Verwendete Symbolik

| Symbol   | Erläuterung  |
|--|--|
| –  | Nichts vorhanden <sup>1)</sup>   |
| 0  | Weniger als die Hälfte von 1 in der letzten besetzten Stelle, jedoch mehr als nichts                                 |
| ( )  | Aussagewert eingeschränkt, da der Zahlenwert durch das Geheimhaltungsverfahren relativ stark verändert wurde         |
| .  | Keine Angabe, da der Zahlenwert geheim zu halten ist oder durch das Geheimhaltungsverfahren zu stark verändert wurde |
| Abweichungen in den Summen durch Runden der Zahlen |  |

| Merkmal   | Definition   |
|---|--|
| Anteil der zu Wohnzwecken vermieteten Wohnungen (auch mietfrei) | Der Anteil der zu Wohnzwecken vermieteten Wohnungen (auch mietfrei) stellt den Anteil der zu Wohnzwecken vermieteten (oder mietfrei überlassenen) Wohnungen an allen bewohnten und leer stehenden Wohnungen dar. Nicht berücksichtigt sind: Ferien- und Freizeitwohnungen, Diplomatenwohnungen/ Wohnungen ausländischer Streitkräfte sowie gewerblich genutzte Wohnungen. Die Berechnung erfolgt für Wohnungen in Wohngebäuden (ohne Wohnheime).   |
| Anteil des selbstgenutzten Wohneigentums                        | Der Anteil des selbstgenutzten Wohneigentums stellt den Anteil der von Eigentümerinnen/ Eigentümern bewohnten Wohnungen an allen bewohnten und leer stehenden Wohnungen dar. Nicht berücksichtigt sind: Ferien- und Freizeitwohnungen, Diplomatenwohnungen/ Wohnungen ausländischer Streitkräfte sowie gewerblich genutzte Wohnungen. Die Berechnung erfolgt für Wohnungen in Wohngebäuden (ohne Wohnheime).   |
| Art der Wohnungsnutzung   | <p>Die Art der Wohnungsnutzung beschreibt, ob und von wem (Mieter/-in oder Eigentümer/-in) die Wohnung zum Stichtag genutzt wird.</p> <p><b>Von Eigentümer/-in bewohnt</b></p> <p>► Wenn mindestens eine/-r der Bewohner/-innen Eigentümer/-in der Wohnung ist.</p> <p><b>Zu Wohnzwecken vermietet (auch mietfrei)</b></p> <p>► Wenn keine/-r der Bewohner/-innen Eigentümer/-in der Wohnung ist, unabhängig davon, ob für die Wohnung Miete gezahlt wird oder diese mietfrei überlassen ist.</p> <p><b>Ferien- und Freizeitwohnung</b></p> <p>► Wohnung, in der Personen lediglich ihre Freizeit verbringen (z. B. am Wochenende, während des Urlaubs, der Ferien usw.). Sie kann von einem privaten Eigentümer/ einer privaten Eigentümerin selbst genutzt oder dauerhaft an eine dritte Person zur Freizeitnutzung vermietet (oder kostenlos überlassen) werden. Ferienwohnungen, die ständig gewerblich-hotelmäßig genutzt werden, gehören nicht dazu.</p> <p><b>Leer stehend</b></p> <p>► Wenn die Wohnung am Stichtag 9. Mai 2011 weder zu Wohnzwecken vermietet (auch mietfrei) ist, noch von dem Eigentümer/ der Eigentümerin selbst genutzt wird und auch keine Ferien- und Freizeitwohnung ist. Wenn die Wohnung wegen Umbau/ Modernisierung – bei Weiterbestehen des Mietverhältnisses – vorübergehend nicht genutzt werden kann, gilt diese Wohnung nicht als leer stehend.</p> <p><b>Diplomaten-/ Streitkräftewohnung</b></p> <p>► Eine Diplomatenwohnung/ Wohnung ausländischer Streitkräfte liegt immer dann vor, wenn mindestens einer der Bewohner oder eine der Bewohnerinnen einer ausländischen diplomatischen Vertretung, den ausländischen Streitkräften o. Ä. angehört, unabhängig davon, ob es sich dabei um Eigentümer/-innen oder Mieter/-innen handelt.</p> |

<sup>1)</sup> Dies kann ggf. durch das angewendete Geheimhaltungsverfahren bedingt sein.

| Merkmal                 | Definition  |
|-------------------------|---|
| Art des Gebäudes        | <p>Das Merkmal gibt die Art des Gebäudes an. Es wird unter anderem unterschieden zwischen Gebäuden, die überwiegend Wohnraum enthalten und Gebäuden, die überwiegend zu Geschäftszwecken genutzt werden.</p> <p><b>Gebäude mit Wohnraum</b></p> <p>► Für längere Dauer errichtete Bauwerke, die entweder vollständig oder teilweise für die Wohnversorgung von Haushalten bestimmt sind. Hierzu zählen auch administrative oder gewerblich genutzte Gebäude, wenn in ihnen mindestens eine zu Wohnzwecken genutzte Wohnung vorhanden ist. Gebäude mit Wohnraum gliedern sich in Wohngebäude und sonstige Gebäude mit Wohnraum.</p> <p><b>Wohngebäude</b></p> <p>► Gebäude, die mindestens zur Hälfte der Gesamtnutzfläche zu Wohnzwecken genutzt werden. Zu den Wohngebäuden gehören auch die Wohnheime (mit eigener Haushaltsführung der Bewohner/-innen).</p> <p><b>Wohngebäude (ohne Wohnheime)</b></p> <p>► Gebäude, die mindestens zur Hälfte der Gesamtnutzfläche zu Wohnzwecken genutzt werden (hier: ohne Wohnheime).</p> <p><b>Wohnheime (mit eigener Haushaltsführung der Bewohner/-innen)</b></p> <p>► Wohnheime sind Wohngebäude, die primär den Wohnbedürfnissen bestimmter Bevölkerungskreise dienen. Wohnheime besitzen Gemeinschaftsräume. Die Bewohner/-innen von Wohnheimen führen einen eigenen Haushalt.</p> <p><b>Sonstige Gebäude mit Wohnraum</b></p> <p>► Gebäude, in denen weniger als die Hälfte der Gesamtnutzfläche für Wohnzwecke genutzt wird, z. B. weil sich im Gebäude überwiegend Läden oder Büros befinden.</p> <p><b>Bewohnte Unterkünfte</b></p> <p>► Bewohnte Unterkünfte sind behelfsmäßige Bauten. Hierzu zählen z. B. Wohnbaracken, Bauwagen, Wohnwagen (z. B. auf Campingplätzen), Gartenlauben, Schrebergartenhütten, Jagdhütten, Weinberghütten, Almhütten, fest verankerte Wohnschiffe und Wohncontainer, sofern diese dauerhaft bewohnt werden.</p> |
| Auskunftspflichtige     | <p>Im Rahmen der Gebäude- und Wohnungszählung waren alle Eigentümer/-innen, Verwalter/-innen sowie sonstigen Verfügungs- und Nutzungsberechtigten der Gebäude und Wohnungen auskunftspflichtig.</p>   |
| Ausstattung der Wohnung | <p>Das Merkmal bezeichnet die Ausstattung in der Wohnung hinsichtlich Badewanne oder Dusche und WC. Ein WC ist eine Toilette mit Wasserspülung. Mit Badewanne/ Dusche sind eine fest eingebaute Badewanne oder eine fest eingebaute Dusche gemeint; diese verfügen über feste Wasserzu- und -abflussrohre.</p> <p>Es wird unterschieden zwischen:</p> <p><b>Badewanne/ Dusche und WC vorhanden</b><br/> <b>Badewanne/ Dusche und WC nicht vorhanden</b><br/> <b>Badewanne/ Dusche vorhanden, WC nicht vorhanden</b><br/> <b>Badewanne/ Dusche nicht vorhanden, WC vorhanden</b></p>   |
| Baujahr                 | <p>Mit Baujahr ist das Jahr der Bezugsfertigstellung des Gebäudes gemeint. Bei komplett zerstörten und wieder aufgebauten Gebäuden gilt das Jahr des Wiederaufbaus als Baujahr.</p> <p>Es werden folgende Klasseneinteilungen verwendet:</p> <p><b>Jahrzwanzigste</b></p> <ul style="list-style-type: none"> <li>– Vor 1950</li> <li>– 1950 – 1969</li> <li>– 1970 – 1989</li> <li>– 1990 und später</li> </ul> <p><b>Mikrozensusklassen:</b></p> <ul style="list-style-type: none"> <li>– Vor 1919</li> <li>– 1919 – 1948</li> <li>– 1949 – 1978</li> <li>– 1979 – 1986</li> <li>– 1987 – 1990</li> <li>– 1991 – 1995</li> <li>– 1996 – 2000</li> <li>– 2001 – 2004</li> <li>– 2005 – 2008</li> <li>– 2009 und später</li> </ul>   |

| Merkmal   | Definition   |
|---|--|
| Durchschnittliche Anzahl der Wohnungen je Wohngebäude | Die durchschnittliche Anzahl der Wohnungen je Wohngebäude ist das Verhältnis zwischen der Gesamtzahl der Wohnungen und der Gesamtzahl der Wohngebäude (ohne Wohnheime). Die Berechnung erfolgt für Wohnungen in Wohngebäuden (ohne Wohnheime).   |
| Durchschnittliche Wohnungsgröße in m²                 | Die durchschnittliche Wohnungsgröße in m² ist das Verhältnis zwischen der Gesamtfläche in m² und der Gesamtzahl der Wohnungen. Nicht berücksichtigt sind: Diplomatenwohnungen/ Wohnungen ausländischer Streitkräfte sowie gewerblich genutzte Wohnungen. Die Berechnung erfolgt für Wohnungen in Wohngebäuden (ohne Wohnheime).  |
| Eigentümerquote                                       | Die Eigentümerquote stellt den Anteil der von Eigentümerinnen/ Eigentümern bewohnten Wohnungen an allen bewohnten Wohnungen dar. Nicht berücksichtigt sind: Leer stehende Wohnungen, Ferien- und Freizeitwohnungen, Diplomatenwohnungen/ Wohnungen ausländischer Streitkräfte sowie gewerblich genutzte Wohnungen. Die Berechnung erfolgt für Wohnungen in Wohngebäuden (ohne Wohnheime).  |
| Eigentumsform des Gebäudes                            | <p>Das Merkmal bildet ab, wem das Eigentum an dem Gebäude (nicht der einzelnen Wohnung) rechtlich zusteht. Dies können Privatpersonen oder juristische Personen sein.</p> <p><b>Gemeinschaft von Wohnungseigentümern/ -innen</b></p> <p>► Gilt für Gebäude mit Eigentumswohnungen, in denen den Eigentümern/-innen Sondereigentum an einer Wohnung in Verbindung mit dem Miteigentumsanteil am gemeinschaftlichen Eigentum zusteht.</p> <p><b>Privatperson/-en</b></p> <p>► Alle natürlichen Personen. Dies können Einzelpersonen, Paare oder sonstige Gruppen von Personen sein, z. B. Erbengemeinschaften.</p> <p><b>Wohnungsgenossenschaft</b></p> <p>► Alle Wohnungsunternehmen, die die Rechtsform einer Genossenschaft haben.</p> <p><b>Kommune oder Kommunales Wohnungsunternehmen</b></p> <p>► Unternehmen oder Einrichtung, bei denen die Kommune mit mehr als 50 % Nennkapital oder Stimmrecht beteiligt ist.</p> <p><b>Privatwirtschaftliches Wohnungsunternehmen</b></p> <p>► Alle privatrechtlichen Wohnungsunternehmen ohne Genossenschaften.</p> <p><b>Anderes privatwirtschaftliches Unternehmen</b></p> <p>► Alle privatrechtlichen Unternehmen, in deren Eigentum sich Wohnungen befinden, deren primärer Erwerbszweck aber nicht die Wohnungsvermietung ist (z. B. Banken, Versicherungen, Fonds).</p> <p><b>Bund oder Land</b></p> <p>► Unternehmen oder Einrichtung, bei denen der Bund oder das Land mit mehr als 50 % Nennkapital oder Stimmrecht beteiligt ist.</p> <p><b>Organisation ohne Erwerbszweck</b></p> <p>► z. B. Kirche</p> |
| Erhebungseinheiten                                    | Bei der Gebäude- und Wohnungszählung wurden alle Gebäude mit Wohnraum, bewohnte Unterkünfte und Wohnungen erhoben.   |
| Fläche der Wohnung in m²                              | <p>Grundfläche der gesamten Wohnung in m². Zur Wohnung zählen auch außerhalb des eigentlichen Wohnungsabschlusses liegende Räume (z. B. Mansarden) sowie zu Wohnzwecken ausgebauter Keller- und Bodenräume.</p> <p>Zur Ermittlung der Wohnfläche sind anzurechnen:</p> <ul style="list-style-type: none"> <li>– voll: die Grundflächen von Räumen/ Raumteilen mit einer lichten Höhe von mindestens 2 Metern;</li> <li>– zur Hälfte: die Grundflächen von Räumen/ Raumteilen mit einer lichten Höhe von mindestens 1 Meter, aber weniger als 2 Metern; unbeheizbare Wintergärten, Schwimmbäder und ähnliche nach allen Seiten geschlossene Räume;</li> <li>– in der Regel zu einem Viertel, höchstens jedoch zur Hälfte: die Flächen von Balkonen, Loggien, Dachgärten, Terrassen.</li> </ul> <p>Die Fläche wird in 20 m²-Intervallen angegeben.</p>   |



| Merkmal                      | Definition   |
|------------------------------|--|
| Gebäudetyp                   | <p>Das Merkmal gibt die Bauart des Gebäudes an.</p> <p><b>Freistehendes Haus</b></p> <p>► Freistehendes Gebäude, unabhängig davon, ob es sich um ein Ein- oder Mehrfamilienhaus handelt.</p> <p><b>Doppelhaushälfte</b></p> <p>► Gebäude, das mit genau einem anderen Gebäude aneinander gebaut ist, unabhängig davon, ob es sich dabei um Ein- oder Mehrfamilienhäuser handelt.</p> <p><b>Gereihtes Haus</b></p> <p>► Gebäude, das mit mindestens zwei anderen Gebäuden aneinander gebaut ist, unabhängig davon, ob es sich dabei um Ein- oder Mehrfamilienhäuser handelt. Die Gebäude müssen nicht baugleich sein, sie können auch seitlich oder in der Höhe versetzt sein. Reiheneckhäuser zählen auch hierzu.</p> <p><b>Anderer Gebäudetyp</b></p> <p>► Alle Arten von Gebäuden, die nicht freistehendes Haus, Doppel- oder Reihnhaus sind sowie alle Arten von bewohnten Unterkünften.</p>  |
| Größe des privaten Haushalts | <p>Dieses Merkmal gibt die Anzahl der in einem privaten Haushalt lebenden Personen an.</p> <p><b>1 Person</b></p> <p><b>2 Personen</b></p> <p><b>3 Personen</b></p> <p><b>4 Personen</b></p> <p><b>5 Personen</b></p> <p><b>6 und mehr Personen</b></p>  |
| Heizungsart                  | <p>Das Merkmal bezeichnet die überwiegende Heizungsart im Gebäude.</p> <p><b>Fernheizung (Fernwärme)</b></p> <p>► Das Gebäude wird von einem zentralen Fernheizwerk aus mit Wärme versorgt (sog. Fernwärme).</p> <p><b>Etagenheizung</b></p> <p>► Unter einer Etagenheizung versteht man eine zentrale Heizanlage für sämtliche Räume einer abgeschlossenen Wohnung, wobei sich die Heizquelle meist innerhalb dieser Wohnung befindet, z. B. Gastherme.</p> <p><b>Blockheizung</b></p> <p>► Eine Blockheizung liegt vor, wenn ein Häuserblock durch ein zentrales Heizsystem beheizt wird und die Heizquelle sich in bzw. an einem der Gebäude oder in deren unmittelbarer Nähe befindet (sog. Nahwärme).</p> <p><b>Zentralheizung</b></p> <p>► Bei einer Zentralheizung werden sämtliche Wohneinheiten eines Gebäudes von einer zentralen Heizstelle, die sich innerhalb des Gebäudes (in der Regel im Keller) befindet, beheizt.</p> <p><b>Einzel-/ Mehrraumöfen (auch Nachtspeicherheizung)</b></p> <p>► Einzelöfen (z. B. Kohle- oder Nachtspeicheröfen) beheizen jeweils nur einen Raum, in dem sie stehen. In der Regel sind sie fest installiert. Ein Mehrraumofen (z. B. Kachelofen) beheizt gleichzeitig mehrere Räume (auch durch Luftkanäle).</p> <p><b>Keine Heizung im Gebäude oder in den Wohnungen</b></p> |
| Kernfamilie                  | <p>Eine Kernfamilie besteht aus zwei oder mehr Personen, die zu demselben privaten Haushalt gehören und setzt sich zusammen aus der Bezugsperson des privaten Haushalts – das heißt eine nach Alter, Familienstand und Geschlecht festgelegte zentrale Person des privaten Haushalts – und mindestens einer weiteren Person, z. B. der Partnerin/ dem Partner oder einem Kind der Bezugsperson. Dieses Familienkonzept beschränkt die Beziehungen zwischen Vorfahren und Nachfahren auf direkte Beziehungen (ersten Grades), das heißt auf Beziehungen zwischen Eltern und Kindern.</p>  |
| Kind                         | <p>Unter Kind ist ein leiblicher Sohn bzw. ein Stief- oder Adoptivsohn oder eine leibliche Tochter bzw. eine Stief- oder Adoptivtochter (ungeachtet des Alters) zu verstehen, dessen bzw. deren üblicher Aufenthaltsort sich im privaten Haushalt mindestens eines Elternteils befindet und ein Elternteil Bezugsperson und/ oder Partner/-in der Bezugsperson ist.</p>  |
| Leerstandsquote (Wohnungen)  | <p>Die Leerstandsquote (Wohnungen) stellt den Anteil der leer stehenden Wohnungen an allen bewohnten und leer stehenden Wohnungen dar. Nicht berücksichtigt sind: Ferien- und Freizeitwohnungen, Diplomatenwohnungen/ Wohnungen ausländischer Streitkräfte sowie gewerblich genutzte Wohnungen. Die Berechnung erfolgt für Wohnungen in Wohngebäuden (ohne Wohnheime).</p>   |

| Merkmal                                 | Definition   |
|---|--|
| Paar                                    | Der Begriff Paar umfasst Paare in einer Ehe, Paare in einer eingetragenen Lebenspartnerschaft und Paare in einer nichtehelichen Lebensgemeinschaft, die jeweils in einem privaten Haushalt zusammenleben. Ein Ehepaar ist ein gemäß gesetzlichem Familienstand zum Stichtag verheiratetes verschiedengeschlechtliches Paar in einem privaten Haushalt. Eine eingetragene Lebenspartnerschaft ist ein gemäß gesetzlichem Familienstand zum Stichtag rechtlich anerkanntes gleichgeschlechtliches Paar in einem privaten Haushalt. Eine nichteheliche Lebensgemeinschaft ist ein gemischtgeschlechtliches Paar in einem privaten Haushalt, das gemäß gesetzlichem Familienstand zum Stichtag nicht miteinander verheiratet war.  |
| Privater Haushalt                       | Ein privater Haushalt besteht aus mindestens einer Person. Zugrunde gelegt wird das „Konzept des gemeinsamen Wohnens“. Alle Personen, die unabhängig von ihrem Wohnstatus (Haupt-/Nebenwohnsitz) gemeinsam in einer Wohnung leben, gelten als Mitglieder desselben privaten Haushalts, sodass es einen privaten Haushalt pro belegter Wohnung gibt. Personen in Gemeinschafts- und Anstaltsunterkünften sind hier nicht enthalten, sondern nur Personen, die eine eigene Haushaltsführung aufweisen. Eine Person des privaten Haushalts wird als Bezugsperson – das heißt eine nach Alter, Familienstand und Geschlecht festgelegte zentrale Person des privaten Haushalts – bestimmt. Ausgehend von dieser Person werden der Haushaltstyp und die Stellung der weiteren Personen im privaten Haushalt bestimmt.   |
| Regionalschlüssel                       | <p>Der Regionalschlüssel kennzeichnet die hierarchische Struktur aller Verwaltungsebenen. Er wird einheitlich von den Statistischen Ämtern des Bundes und der Länder vergeben.</p> <p>Der Regionalschlüssel gliedert sich wie folgt:</p> <ul style="list-style-type: none"> <li>1. – 2. Stelle = Kennzahl des Bundeslandes</li> <li>3. Stelle = Kennzahl des Regierungsbezirks</li> <li>4. – 5. Stelle = Kennzahl des Kreises bzw. der kreisfreien Stadt</li> <li>6. – 9. Stelle = Verbandsschlüssel (in Brandenburg: Ämterschlüssel)</li> <li>10. – 12. Stelle = Gemeindekennzahl</li> </ul> <p>Der vierstellige Verbandsschlüssel weist durch die führende Ziffer auf die Art der Gemeinde hin:</p> <ul style="list-style-type: none"> <li>0 = verbandsfreie Gemeinde (in Brandenburg: amtsfreie Gemeinde),</li> <li>5 = verbandsangehörige Gemeinde (in Brandenburg: amtsangehörige Gemeinde),</li> <li>9 = gemeindefreies Gebiet.</li> </ul> <p>Die gemeindefreien Gebiete sind für den Zensus 2011 nicht relevant.</p> <p>Die Verwaltungsebene Regierungsbezirk ist nur für folgende Bundesländer verfügbar: Baden-Württemberg, Bayern, Hessen, Niedersachsen (hier: Statistische Region), Nordrhein-Westfalen und Sachsen.</p> <p>Die Verwaltungsebene Gemeindeverband ist nur für folgende Bundesländer verfügbar: Brandenburg (hier: Ämter), Mecklenburg-Vorpommern, Niedersachsen (hier: Samtgemeinde), Rheinland-Pfalz, Sachsen, Sachsen-Anhalt, Schleswig-Holstein und Thüringen.</p> |
| Seniorenstatus eines privaten Haushalts | <p>Dargelegt wird die Haushaltstruktur aller privaten Haushalte, wobei dies hier in Abhängigkeit vom Alter der in einem privaten Haushalt wohnhaften Personen erfolgt. Als Senioren/-innen gelten diejenigen Personen, welche zum Zensusstichtag 9. Mai 2011 das 65. Lebensjahr vollendet haben.</p> <p><b>Haushalte mit ausschließlich Senioren/-innen</b></p> <p><b>Haushalte mit Senioren/-innen und Jüngeren</b></p> <p><b>Haushalte ohne Senioren/-innen</b></p>  |
| Stichtagsbezogenheit der Merkmale       | Stichtag der Gebäude- und Wohnungszählung war der 9. Mai 2011. Alle Angaben beziehen sich auf diesen Zeitpunkt.  |

| Merkmal                                       | Definition   |
|---|--|
| Typ des privaten Haushalts<br>(nach Familien) | <p>Dieses Merkmal beschreibt, in welcher Konstellation die Personen eines privaten Haushalts gemeinschaftlich leben, mit Fokus auf die Existenz von Kindern im privaten Haushalt.</p> <p><b>Eiipersonenhaushalte (Singlehaushalte)</b></p> <p>► Ein Eiipersonenhaushalt bezeichnet einen privaten Haushalt mit einer allein lebenden Person.</p> <p><b>Paare ohne Kind(er)</b></p> <p><b>Paare mit Kind(ern)</b></p> <p><b>Alleinerziehende Elternteile</b></p> <p>► Eine alleinerziehende Mutter oder ein alleinerziehender Vater ist ein Elternteil ohne Partner/-in mit mindestens einem Kind innerhalb eines privaten Haushalts.</p> <p><b>Mehrpersonenhaushalte ohne Kernfamilie</b></p> <p>► Unter Mehrpersonenhaushalten ohne Kernfamilie werden alle anderen privaten Mehrpersonenhaushalte zusammengefasst, die durch die zuvor genannten Kategorien nicht abgedeckt sind, wie etwa nicht eingetragene Lebenspartnerschaften gleichgeschlechtlicher Paare, Wohngemeinschaften, Großeltern-Enkel-Haushalte ohne Elternteile etc.</p> |
| Wohnung                                       | <p>Unter einer Wohnung sind nach außen abgeschlossene, zu Wohnzwecken bestimmte, in der Regel zusammenliegende Räume zu verstehen, die die Führung eines eigenen Haushalts ermöglichen und nicht vollständig für gewerbliche Zwecke genutzt werden.</p> <p>Eine Wohnung muss nicht notwendigerweise eine Küche oder Kochnische enthalten.</p> <p>Wohnungen haben einen eigenen Eingang unmittelbar vom Freien, von einem Treppenhaus oder einem Vorraum. Zur Wohnung können aber auch außerhalb des eigentlichen Wohnungsabschlusses liegende, zu Wohnzwecken ausgebaute Keller- oder Bodenräume (z. B. Mansarden) gehören.</p>  |
| Zahl der Räume                                | <p>Die Zahl der Räume umfasst alle Wohn-, Ess- und Schlafzimmer und andere separate Räume (z. B. bewohnbare Keller- und Bodenräume) von mindestens 6 m<sup>2</sup> Größe sowie abgeschlossene Küchen, unabhängig von deren Größe. Bad, Toilette, Flur und Wirtschaftsräume werden grundsätzlich nicht mitgezählt. Ein Wohnzimmer mit einer Essecke, Schlafnische oder Kochnische ist als ein Raum zu zählen. Dementsprechend bestehen Wohnungen, in denen es keine bauliche Trennung der einzelnen Wohnbereiche gibt (z. B. sogenannte „Loftwohnungen“), aus nur einem Raum.</p> <p><b>1 Raum</b></p> <p><b>2 Räume</b></p> <p><b>3 Räume</b></p> <p><b>4 Räume</b></p> <p><b>5 Räume</b></p> <p><b>6 Räume</b></p> <p><b>7 und mehr Räume</b></p>   |

## **Herausgeber**

Statistisches Landesamt Rheinland-Pfalz  
Mainzer Straße 14-16  
56130 Bad Ems

## **Auskunftsdienst**

E-Mail: [info@statistik.rlp.de](mailto:info@statistik.rlp.de)  
Telefon: 02603 71-4444  
Telefax: 02603 71-19 4444

## **Copyright**

© Statistisches Landesamt Rheinland-Pfalz  
Bad Ems 2014

Vervielfältigung und Verbreitung mit Quellenangabe gestattet.





Rheinland-Pfalz

STATISTISCHES LANDESAMT



# zensus 2011

## **Gebäude und Wohnungen sowie Wohnverhältnisse der Haushalte**

Gemeinde  
Schutz

am 9. Mai 2011

Ergebnisse des Zensus 2011



## Inhaltsverzeichnis

|   |    |
|---|----|
| Einführung .....  | 4  |
| Rechtliche Grundlagen .....   | 4  |
| Methode .....   | 4  |
| Systematik von Gebäuden und Wohnungen .....   | 5  |
| Tabellen  |    |
| 1.1 Gebäude mit Wohnraum und Wohnungen in Gebäuden mit Wohnraum<br>nach Baujahr, Gebäudetyp, Zahl der Wohnungen, Eigentumsform und Heizungsart .....        | 6  |
| 1.2 Gebäude mit Wohnraum nach Baujahr und Gebäudeart, Gebäudetyp,<br>Zahl der Wohnungen, Eigentumsform und Heizungsart .....                                | 8  |
| 1.3.1 Gebäude mit Wohnraum nach regionaler Einheit und Baujahr, Gebäudeart,<br>Gebäudetyp, Zahl der Wohnungen, Eigentumsform und Heizungsart .....          | 10 |
| 1.3.2 Gebäude mit Wohnraum nach regionaler Einheit und Baujahr, Gebäudeart,<br>Gebäudetyp, Zahl der Wohnungen, Eigentumsform und Heizungsart – in % – ..... | 12 |
| 2.1 Wohnungen in Gebäuden mit Wohnraum nach Art der Nutzung,<br>Fläche der Wohnung, Zahl der Räume und Ausstattung .....                                    | 14 |
| 2.2.1 Wohnungen in Gebäuden mit Wohnraum nach regionaler Einheit und<br>Art der Nutzung, Fläche der Wohnung, Zahl der Räume und Ausstattung .....           | 15 |
| 2.2.2 Wohnungen in Gebäuden mit Wohnraum nach regionaler Einheit und<br>Art der Nutzung, Fläche der Wohnung, Zahl der Räume und Ausstattung – in % – .....  | 16 |
| 3.1 Gebäude- und Wohnungskennzahlen im regionalen Vergleich .....   | 17 |
| 3.2 Weitere Wohnungskennzahlen im regionalen Vergleich .....  | 20 |
| 4.1 Haushalte nach Typ des privaten Haushalts (nach Familien) und Art der Wohnungs-<br>nutzung, Fläche der Wohnung und Zahl der Räume .....                 | 23 |
| 4.2 Haushalte nach Größe des privaten Haushalts und Art der Wohnungsnutzung,<br>Fläche der Wohnung und Zahl der Räume .....                                 | 24 |
| 4.3 Haushalte nach Seniorenstatus des privaten Haushalts und Art der Wohnungsnutzung,<br>Fläche der Wohnung und Zahl der Räume .....                        | 25 |
| Definitionen .....  | 26 |

## Einführung

Der Zensus 2011 ist eine Bevölkerungs-, Gebäude- und Wohnungszählung. Dabei werden – soweit möglich – bereits vorhandene Daten aus Verwaltungsregistern für statistische Zwecke genutzt. Eine Haushaltebefragung auf Stichprobenbasis, eine Vollerhebung aller an Anschriften mit Sonderbereichen lebenden Personen (Wohnheime und Gemeinschaftsunterkünfte) sowie eine postalische Befragung zu Gebäude- und Wohnungsdaten bei den Eigentümerinnen und Eigentümern oder Verwalterinnen und Verwaltern ergänzen und korrigieren die Informationen aus den Registern. Eine traditionelle Volkszählung inklusive einer Gebäude- und Wohnungszählung wurde in den alten Bundesländern letztmalig 1987, in der DDR letztmalig 1981 durchgeführt. Eine Gebäude- und Wohnungszählung fand nach der Wiedervereinigung nur in den neuen Bundesländern im Jahr 1995 statt.

Ziel des Zensus 2011 war zum einen die Ermittlung der amtlichen Einwohnerzahlen zum Stichtag 9. Mai 2011. Zum anderen wurden wichtige Strukturinformationen erhoben, welche eine umfassende Datengrundlage bieten, wie die Menschen in Deutschland leben, wohnen und arbeiten.

Die vorliegende Publikation präsentiert Ergebnisse des Zensus 2011 zu den Themen Gebäude, Wohnungen und Wohnverhältnisse von Haushalten nach Abschluss der Datenaufbereitung.

## Rechtliche Grundlagen

Die rechtlichen Grundlagen des Zensus 2011 bilden

- die Verordnung Europäische Gemeinschaft (EG) Nummer 763/2008 des Europäischen Parlaments und des Rates vom 9. Juli 2008 über Volks- und Wohnungszählungen,
- das Zensusvorbereitungsgesetz (ZensVorbG 2011),
- das Zensusgesetz 2011 (ZensG 2011),
- die Stichprobenverordnung Zensusgesetz 2011 (StichprobenV),
- sowie die jeweiligen landesrechtlichen Regelungen zur Ausführung des ZensG 2011.

Nach § 1 Abs. 1 ZensG 2011 führten die Statistischen Ämter des Bundes und der Länder eine Bevölkerungs-, Gebäude- und Wohnungszählung (Zensus) mit Stand zum 9. Mai 2011 (Berichtszeitpunkt) als Bundesstatistik durch.

Gemäß § 1 Abs. 3 ZensG 2011 dient der Zensus unter anderem der Gewinnung von Grunddaten für das Gesamtsystem der amtlichen Statistik sowie von Strukturdaten über die Bevölkerung als Datengrundlage für vielfältige politische Entscheidungen.

Die nachstehend veröffentlichten Ergebnisse wurden auf Basis folgender Erhebungen und statistischer Verfahren ermittelt:

- Daten aus der Gebäude- und Wohnungszählung (§ 6 ZensG 2011),
- Daten aus der Zusammenführung der Datensätze und Haushaltegenerierung (§ 9 Abs. 3 ZensG 2011).

## Methode

Da es in Deutschland zu Gebäude- und Wohnungsdaten keine flächendeckenden Register gibt, wurden die Angaben zu Gebäuden und Wohnungen durch eine postalische Befragung der Eigentümerinnen und Eigentümer oder Verwalterinnen und Verwalter von Gebäuden und Wohnungen sowie bewohnten Unterkünften gewonnen. Die zum Stichtag 9. Mai 2011 als Vollerhebung durchgeführte Gebäude- und Wohnungszählung liefert Informationen zu Gebäuden mit Wohnraum sowie zu den darin befindlichen Wohnungen. Zu rein gewerblich genutzten Objekten werden keine Informationen angeboten.



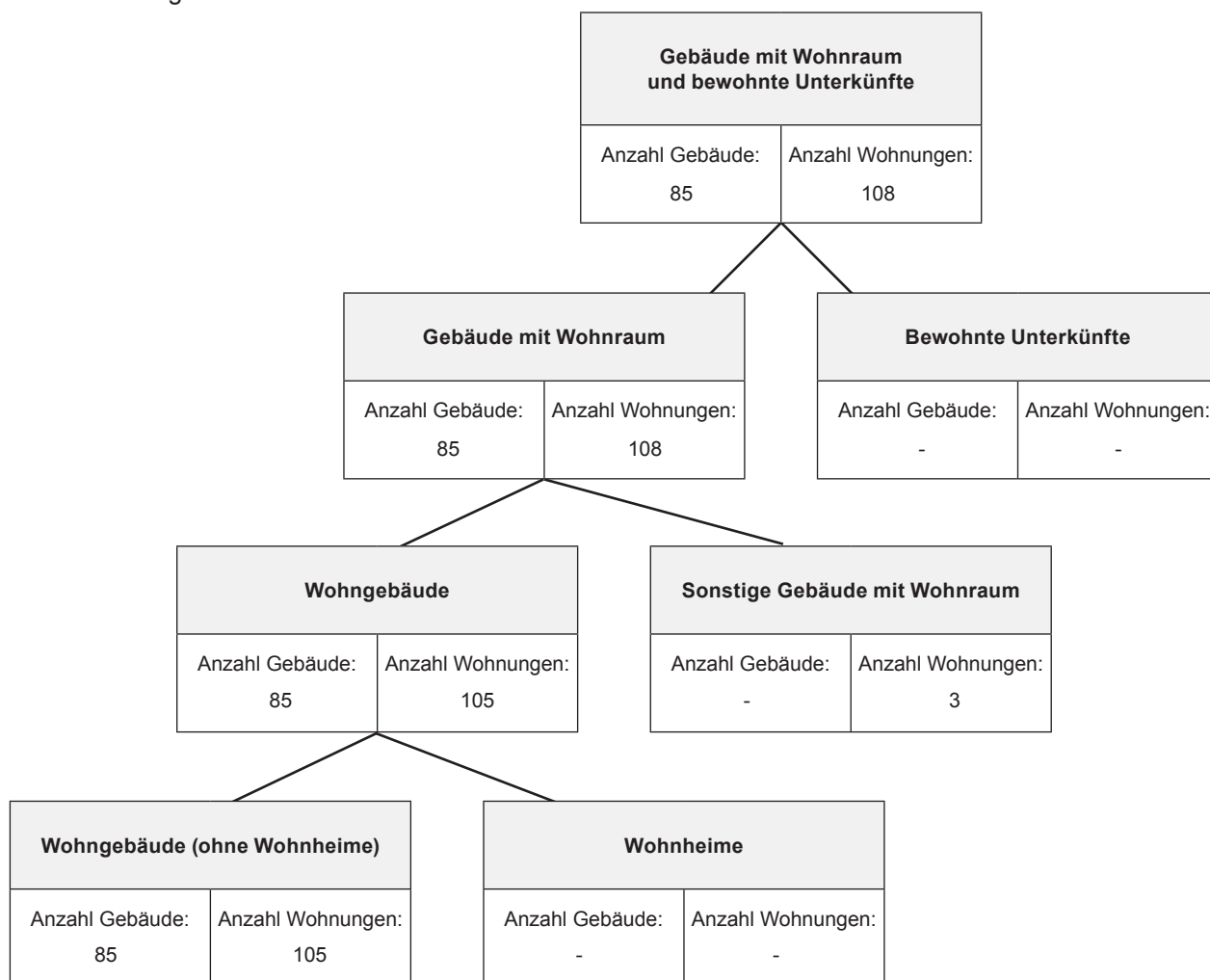
Durch das statistische Verfahren der Haushaltegenerierung stehen nicht nur die gesammelten Informationen zu Bevölkerung, Gebäuden und Wohnungen zur Verfügung, sondern zusätzlich auch Angaben zu Haushalts- und Familienstrukturen. Dabei wurden anschriftenweise Personen zu Haushalten zusammengefasst und den in der Gebäude- und Wohnungszählung erfassten Wohnungen zugeordnet. Die Haushaltegenerierung bildet daher die Wohnhaushalte an einer Anschrift ab. Die Zahl der Haushalte kann von der Zahl der bewohnten Wohnungen abweichen, da ein Haushalt beispielsweise bei Umzügen vorübergehend mehrere Wohnungen nutzen kann.

Bei allen Veröffentlichungen der amtlichen Statistik in Deutschland sind die Einzelangaben der Befragten grundsätzlich geheim zu halten (§ 16 Bundesstatistikgesetz). Bei allen Ergebnisbestandteilen aus Registerauszählungen oder Vollerhebungen des Zensus 2011 erfolgt die Geheimhaltung durch das maschinelle, datenverändernde Verfahren SAFE (Verfahren zur **s**icheren **A**nonymisierung für **E**inzeldaten). Dieses Verfahren stellt sicher, dass bereits vor Erstellung einer Ergebnistabelle kein Datensatz vorhanden ist, welcher Rückschlüsse auf Einzelfälle zulässt.

Weiterführende methodische Informationen zum Zensusmodell und zur Geheimhaltung stehen unter [www.zensus2011.de](http://www.zensus2011.de) zur Verfügung.

## Systematik von Gebäuden und Wohnungen

Im Rahmen des Zensus 2011 werden die Gebäude und Wohnungen nach der Art des Gebäudes in hierarchischen Strukturen abgebildet. Nachstehende Abbildung zeigt die Ergebnisse für die regionale Einheit dieser Veröffentlichung.



Die Ergebnisse zur Gebäude- und Wohnungszählung betrachten ausschließlich Gebäude mit Wohnraum. Bewohnte Unterkünfte bleiben daher für die Ergebnistabellen unberücksichtigt.

### 1.1 Gebäude mit Wohnraum und Wohnungen in Gebäuden mit Wohnraum nach Baujahr, Gebäudetyp, Zahl der Wohnungen, Eigentumsform und Heizungsart

|  | Gebäude mit Wohnraum |           | darunter    |           |
|--|----------------------|-----------|-------------|-----------|
|  | Gebäude              | Wohnungen | Wohngebäude |           |
|  |                      |           | Gebäude     | Wohnungen |
|  | Anzahl               | Anzahl    | Anzahl      | Anzahl    |
| <b>Insgesamt</b>                             |                      |           |             |           |
| Insgesamt                                    | 85                   | 108       | 85          | 105       |
| <b>Baujahr</b>                               |                      |           |             |           |
| Vor 1919                                     | 17                   | 20        | 17          | 20        |
| 1919 - 1948                                  | 12                   | 16        | 12          | 16        |
| 1949 - 1978                                  | 44                   | 57        | 44          | 54        |
| 1979 - 1986                                  | 3                    | 3         | 3           | 3         |
| 1987 - 1990                                  | 3                    | 3         | 3           | 3         |
| 1991 - 1995                                  | -                    | -         | -           | -         |
| 1996 - 2000                                  | -                    | 3         | -           | 3         |
| 2001 - 2004                                  | 3                    | 3         | 3           | 3         |
| 2005 - 2008                                  | -                    | -         | -           | -         |
| 2009 und später                              | 3                    | 3         | 3           | 3         |
| <b>Gebäudetyp nach Zahl der Wohnungen</b>    |                      |           |             |           |
| Freistehendes Haus Insgesamt                 | 77                   | 100       | 77          | 97        |
| mit 1 Wohnung                                | (64)                 | (64)      | (64)        | (64)      |
| mit 2 Wohnungen                              | 13                   | 30        | 13          | 27        |
| mit 3 und mehr Wohnungen                     | -                    | (6)       | -           | (6)       |
| Doppelhaushälfte Insgesamt                   | 4                    | 4         | 4           | 4         |
| mit 1 Wohnung                                | 4                    | 4         | 4           | 4         |
| mit 2 Wohnungen                              | -                    | -         | -           | -         |
| mit 3 und mehr Wohnungen                     | -                    | -         | -           | -         |
| Gereihtes Haus Insgesamt                     | -                    | -         | -           | -         |
| mit 1 Wohnung                                | -                    | -         | -           | -         |
| mit 2 Wohnungen                              | -                    | -         | -           | -         |
| mit 3 und mehr Wohnungen                     | -                    | -         | -           | -         |
| Anderer Gebäudetyp Insgesamt                 | 4                    | 4         | 4           | 4         |
| mit 1 Wohnung                                | 4                    | 4         | 4           | 4         |
| mit 2 Wohnungen                              | -                    | -         | -           | -         |
| mit 3 und mehr Wohnungen                     | -                    | -         | -           | -         |
| <b>Zahl der Wohnungen im Gebäude</b>         |                      |           |             |           |
| 1 Wohnung                                    | (72)                 | (72)      | (72)        | (72)      |
| 2 Wohnungen                                  | 13                   | 30        | 13          | 27        |
| 3 - 6 Wohnungen                              | -                    | (6)       | -           | (6)       |
| 7 - 12 Wohnungen                             | -                    | -         | -           | -         |
| 13 und mehr Wohnungen                        | -                    | -         | -           | -         |
| <b>Eigentumsform des Gebäudes</b>            |                      |           |             |           |
| Gemeinschaft von Wohnungseigentümern/-innen  | 3                    | 9         | 3           | 6         |
| Privatperson/-en                             | 82                   | 99        | 82          | 99        |
| Wohnungsgenossenschaft                       | -                    | -         | -           | -         |
| Kommune oder kommunales Wohnungsunternehmen  | -                    | -         | -           | -         |
| Privatwirtschaftliches Wohnungsunternehmen   | -                    | -         | -           | -         |
| Anderes privatwirtschaftliches Unternehmen   | -                    | -         | -           | -         |
| Bund oder Land                               | -                    | -         | -           | -         |
| Organisation ohne Erwerbszweck (z.B. Kirche) | -                    | -         | -           | -         |

Noch: 1.1 Gebäude mit Wohnraum und Wohnungen in Gebäuden mit Wohnraum nach Baujahr, Gebäudetyp,  
Zahl der Wohnungen, Eigentumsform und Heizungsart

|   | Gebäude mit Wohnraum |           | darunter    |           |
|---|----------------------|-----------|-------------|-----------|
|   |                      |           | Wohngebäude |           |
|   | Gebäude              | Wohnungen | Gebäude     | Wohnungen |
|   | Anzahl               | Anzahl    | Anzahl      | Anzahl    |
| <b>Heizungsart</b>                                  |                      |           |             |           |
| Fernheizung (Fernwärme)                             | -                    | -         | -           | -         |
| Etagenheizung                                       | -                    | -         | -           | -         |
| Blockheizung  | -                    | -         | -           | -         |
| Zentralheizung                                      | 53                   | 73        | 53          | 70        |
| Einzel-/Mehrraumöfen (auch<br>Nachtspeicherheizung) | 29                   | 32        | 29          | 32        |
| Keine Heizung im Gebäude oder in den<br>Wohnungen   | 3                    | 3         | 3           | 3         |

Bei den ausgewiesenen Wohnungszahlen sind gewerblich genutzte Wohnungen nicht, Diplomatenwohnungen/Wohnungen ausländischer Streitkräfte nur in der „Insgesamt-Zeile“ berücksichtigt.

Die ausgewiesenen Zahlen zu „Gebäudetyp nach Zahl der Wohnungen“ und „Zahl der Wohnungen im Gebäude“ können Abweichungen zwischen der Anzahl der Gebäude und der entsprechenden Zahl der Wohnungen in diesen Gebäuden aufweisen. Dies ist auf das beim Zensus 2011 eingesetzte Geheimhaltungsverfahren zurückzuführen sowie auf die in den Wohnungsauswertungen nicht berücksichtigten Diplomatenwohnungen/Wohnungen ausländischer Streitkräfte bzw. gewerblich genutzten Wohnungen.

## 1.2 Gebäude mit Wohnraum nach Baujahr und Gebäudeart, Gebäudetyp, Zahl der Wohnungen, Eigentumsform und Heizungsart

|  | Insgesamt | Baujahr (Jahrzwanzigste) |             |             |                 |
|--|-----------|--------------------------|-------------|-------------|-----------------|
|  |           | Vor 1950                 | 1950 - 1969 | 1970 - 1989 | 1990 und später |
|  | Anzahl    | Anzahl                   | Anzahl      | Anzahl      | Anzahl          |
| <b>Insgesamt</b>                             |           |                          |             |             |                 |
| Insgesamt                                    | 85        | 29                       | 28          | 22          | 6               |
| <b>Art des Gebäudes</b>                      |           |                          |             |             |                 |
| Gebäude mit Wohnraum                         | 85        | 29                       | 28          | 22          | 6               |
| Wohngebäude                                  | 85        | 29                       | 28          | 22          | 6               |
| Wohngebäude (ohne Wohnheime)                 | 85        | 29                       | 28          | 22          | 6               |
| Wohnheime                                    | -         | -                        | -           | -           | -               |
| Sonstige Gebäude mit Wohnraum                | -         | -                        | -           | -           | -               |
| <b>Gebäudetyp nach Zahl der Wohnungen</b>    |           |                          |             |             |                 |
| Freistehendes Haus Insgesamt                 | 77        | 25                       | 28          | 18          | 6               |
| mit 1 Wohnung                                | (64)      | 21                       | 25          | 12          | 6               |
| mit 2 Wohnungen                              | 13        | 4                        | 3           | 6           | -               |
| mit 3 und mehr Wohnungen                     | -         | -                        | -           | -           | -               |
| Doppelhaushälfte Insgesamt                   | 4         | -                        | -           | 4           | -               |
| mit 1 Wohnung                                | 4         | -                        | -           | 4           | -               |
| mit 2 Wohnungen                              | -         | -                        | -           | -           | -               |
| mit 3 und mehr Wohnungen                     | -         | -                        | -           | -           | -               |
| Gereihtes Haus Insgesamt                     | -         | -                        | -           | -           | -               |
| mit 1 Wohnung                                | -         | -                        | -           | -           | -               |
| mit 2 Wohnungen                              | -         | -                        | -           | -           | -               |
| mit 3 und mehr Wohnungen                     | -         | -                        | -           | -           | -               |
| Anderer Gebäudetyp Insgesamt                 | 4         | 4                        | -           | -           | -               |
| mit 1 Wohnung                                | 4         | 4                        | -           | -           | -               |
| mit 2 Wohnungen                              | -         | -                        | -           | -           | -               |
| mit 3 und mehr Wohnungen                     | -         | -                        | -           | -           | -               |
| <b>Zahl der Wohnungen im Gebäude</b>         |           |                          |             |             |                 |
| 1 Wohnung                                    | (72)      | 25                       | 25          | 16          | 6               |
| 2 Wohnungen                                  | 13        | 4                        | 3           | 6           | -               |
| 3 - 6 Wohnungen                              | -         | -                        | -           | -           | -               |
| 7 - 12 Wohnungen                             | -         | -                        | -           | -           | -               |
| 13 und mehr Wohnungen                        | -         | -                        | -           | -           | -               |
| <b>Eigentumsform des Gebäudes</b>            |           |                          |             |             |                 |
| Gemeinschaft von Wohnungseigentümern/-innen  | 3         | -                        | 3           | -           | -               |
| Privatperson/-en                             | 82        | 29                       | 25          | 22          | 6               |
| Wohnungsgenossenschaft                       | -         | -                        | -           | -           | -               |
| Kommune oder kommunales Wohnungsunternehmen  | -         | -                        | -           | -           | -               |
| Privatwirtschaftliches Wohnungsunternehmen   | -         | -                        | -           | -           | -               |
| Anderes privatwirtschaftliches Unternehmen   | -         | -                        | -           | -           | -               |
| Bund oder Land                               | -         | -                        | -           | -           | -               |
| Organisation ohne Erwerbszweck (z.B. Kirche) | -         | -                        | -           | -           | -               |

Noch: 1.2 Gebäude mit Wohnraum nach Baujahr und Gebäudeart, Gebäudetyp, Zahl der Wohnungen,  
Eigentumsform und Heizungsart

|   | Insgesamt | Baujahr (Jahrzwanzigste) |             |             |                 |
|---|-----------|--------------------------|-------------|-------------|-----------------|
|   |           | Vor 1950                 | 1950 - 1969 | 1970 - 1989 | 1990 und später |
|   | Anzahl    | Anzahl                   | Anzahl      | Anzahl      | Anzahl          |
| <b>Heizungsart</b>                                  |           |                          |             |             |                 |
| Fernheizung (Fernwärme)                             | -         | -                        | -           | -           | -               |
| Etagenheizung                                       | -         | -                        | -           | -           | -               |
| Blockheizung  | -         | -                        | -           | -           | -               |
| Zentralheizung                                      | 53        | 18                       | 16          | 16          | 3               |
| Einzel-/Mehrraumöfen (auch<br>Nachtspeicherheizung) | 29        | 8                        | 12          | 6           | 3               |
| Keine Heizung im Gebäude oder in<br>den Wohnungen   | 3         | 3                        | -           | -           | -               |

## 1.3.1 Gebäude mit Wohnraum nach regionaler Einheit und Baujahr, Gebäudeart, Gebäudetyp, Zahl der Wohnungen, Eigentumsform und Heizungsart

|   | Gebäude |                       |                       |                 |             |
|---|---------|-----------------------|-----------------------|-----------------|-------------|
|   | Schutz  | Verbandsgemeinde Daun | Landkreis Vulkaneifel | Rheinland-Pfalz | Deutschland |
|   | Anzahl  | Anzahl                | Anzahl                | Anzahl          | Anzahl      |
| <b>Insgesamt</b>                          |         |                       |                       |                 |             |
| Insgesamt                                 | 85      | 8 471                 | 23 720                | 1 183 475       | 18 922 618  |
| <b>Baujahr</b>                            |         |                       |                       |                 |             |
| Vor 1919                                  | 17      | 1 250                 | 3 744                 | 181 833         | 2 655 042   |
| 1919 - 1948                               | 12      | 730                   | 2 215                 | 123 453         | 2 307 543   |
| 1949 - 1978                               | 44      | 3 374                 | 9 290                 | 462 714         | 7 188 157   |
| 1979 - 1986                               | 3       | 961                   | 2 600                 | 120 331         | 1 828 250   |
| 1987 - 1990                               | 3       | 298                   | 817                   | 47 821          | 736 588     |
| 1991 - 1995                               | -       | 489                   | 1 365                 | 69 320          | 1 153 484   |
| 1996 - 2000                               | -       | 668                   | 1 782                 | 79 166          | 1 434 704   |
| 2001 - 2004                               | 3       | 382                   | 982                   | 47 349          | 790 074     |
| 2005 - 2008                               | -       | (212)                 | 669                   | 36 981          | 594 658     |
| 2009 und später                           | 3       | (107)                 | 256                   | 14 507          | 234 118     |
| <b>Art des Gebäudes</b>                   |         |                       |                       |                 |             |
| Gebäude mit Wohnraum                      | 85      | 8 471                 | 23 720                | 1 183 475       | 18 922 618  |
| Wohngebäude                               | 85      | 8 125                 | 22 800                | 1 140 000       | 18 259 360  |
| Wohngebäude (ohne Wohnheime)              | 85      | 8 125                 | 22 794                | 1 139 024       | 18 239 634  |
| Wohnheime                                 | -       | -                     | 6                     | 976             | 19 726      |
| Sonstige Gebäude mit Wohnraum             | -       | 346                   | 920                   | 43 475          | 663 258     |
| <b>Gebäudetyp nach Zahl der Wohnungen</b> |         |                       |                       |                 |             |
| Freistehendes Haus Insgesamt              | 77      | 6 824                 | 18 981                | 813 645         | 11 670 098  |
| mit 1 Wohnung                             | (64)    | 5 314                 | 14 970                | 597 607         | 7 865 099   |
| mit 2 Wohnungen                           | 13      | 1 083                 | 2 930                 | 143 967         | 2 363 400   |
| mit 3 und mehr Wohnungen                  | -       | 427                   | 1 081                 | 72 071          | 1 441 599   |
| Doppelhaushälfte Insgesamt                | 4       | 603                   | 1 714                 | 131 807         | 2 767 712   |
| mit 1 Wohnung                             | 4       | 453                   | 1 270                 | 93 446          | 1 961 269   |
| mit 2 Wohnungen                           | -       | 91                    | 301                   | 21 364          | 424 662     |
| mit 3 und mehr Wohnungen                  | -       | 59                    | 143                   | 16 997          | 381 781     |
| Gereihtes Haus Insgesamt                  | -       | 606                   | 1 896                 | 187 370         | 3 714 711   |
| mit 1 Wohnung                             | -       | 458                   | 1 400                 | 119 829         | 2 093 366   |
| mit 2 Wohnungen                           | -       | (74)                  | 270                   | 22 255          | 311 332     |
| mit 3 und mehr Wohnungen                  | -       | 74                    | 226                   | 45 286          | 1 310 013   |
| Anderer Gebäudetyp Insgesamt              | 4       | 438                   | 1 129                 | 50 653          | 770 097     |
| mit 1 Wohnung                             | 4       | 334                   | 857                   | 33 076          | 419 909     |
| mit 2 Wohnungen                           | -       | 62                    | (175)                 | 7 730           | 130 258     |
| mit 3 und mehr Wohnungen                  | -       | (42)                  | 97                    | 9 847           | 219 930     |
| <b>Zahl der Wohnungen im Gebäude</b>      |         |                       |                       |                 |             |
| 1 Wohnung                                 | (72)    | 6 559                 | 18 497                | 843 958         | 12 339 643  |
| 2 Wohnungen                               | 13      | 1 310                 | 3 676                 | 195 316         | 3 229 652   |
| 3 - 6 Wohnungen                           | -       | 528                   | 1 418                 | 114 928         | 2 251 854   |
| 7 - 12 Wohnungen                          | -       | 48                    | 97                    | 23 254          | 882 631     |
| 13 und mehr Wohnungen                     | -       | (26)                  | (32)                  | 6 019           | 218 838     |

Noch: 1.3.1 Gebäude mit Wohnraum nach regionaler Einheit und Baujahr, Gebäudeart, Gebäudetyp, Zahl der Wohnungen, Eigentumsform und Heizungsart

|  | Gebäude |                       |                       |                 |             |
|--|---------|-----------------------|-----------------------|-----------------|-------------|
|  | Schutz  | Verbandsgemeinde Daun | Landkreis Vulkaneifel | Rheinland-Pfalz | Deutschland |
|  | Anzahl  | Anzahl                | Anzahl                | Anzahl          | Anzahl      |
| <b>Eigentumsform des Gebäudes</b>                |         |                       |                       |                 |             |
| Gemeinschaft von Wohnungseigentümern/-innen      | 3       | 381                   | 1 132                 | 88 519          | 1 767 017   |
| Privatperson/-en                                 | 82      | 8 008                 | 22 381                | 1 060 228       | 15 968 275  |
| Wohnungsgenossenschaft                           | -       | -                     | -                     | 3 425           | 288 767     |
| Kommune oder kommunales Wohnungsunternehmen      | -       | 19                    | 48                    | 12 683          | 332 089     |
| Privatwirtschaftliches Wohnungsunternehmen       | -       | 16                    | 47                    | 8 438           | 316 086     |
| Anderes privatwirtschaftliches Unternehmen       | -       | 28                    | 59                    | 4 760           | 131 832     |
| Bund oder Land                                   | -       | 3                     | 3                     | 1 109           | 44 215      |
| Organisation ohne Erwerbszweck (z.B. Kirche)     | -       | 16                    | 50                    | 4 313           | 74 337      |
| <b>Heizungsart</b>                               |         |                       |                       |                 |             |
| Fernheizung (Fernwärme)                          | -       | (81)                  | 317                   | 28 315          | 1 020 473   |
| Etagenheizung                                    | -       | 117                   | 447                   | 69 769          | 1 218 091   |
| Blockheizung                                     | -       | 29                    | (89)                  | 5 500           | 186 429     |
| Zentralheizung                                   | 53      | 6 927                 | 18 994                | 964 750         | 14 951 706  |
| Einzel-/Mehrraumöfen (auch Nachtspeicherheizung) | 29      | 1 173                 | 3 512                 | 103 185         | 1 435 746   |
| Keine Heizung im Gebäude oder in den Wohnungen   | 3       | (144)                 | 361                   | 11 956          | 110 173     |

## 1.3.2 Gebäude mit Wohnraum nach regionaler Einheit und Baujahr, Gebäudeart, Gebäudetyp, Zahl der Wohnungen, Eigentumsform und Heizungsart -in %-

|   | Gebäude |                       |                       |                 |             |
|---|---------|-----------------------|-----------------------|-----------------|-------------|
|   | Schutz  | Verbandsgemeinde Daun | Landkreis Vulkaneifel | Rheinland-Pfalz | Deutschland |
|   | %       | %                     | %                     | %               | %           |
| <b>Baujahr</b>                            |         |                       |                       |                 |             |
| Vor 1919                                  | 20,0    | 14,8                  | 15,8                  | 15,4            | 14,0        |
| 1919 - 1948                               | 14,1    | 8,6                   | 9,3                   | 10,4            | 12,2        |
| 1949 - 1978                               | 51,8    | 39,8                  | 39,2                  | 39,1            | 38,0        |
| 1979 - 1986                               | 3,5     | 11,3                  | 11,0                  | 10,2            | 9,7         |
| 1987 - 1990                               | 3,5     | 3,5                   | 3,4                   | 4,0             | 3,9         |
| 1991 - 1995                               | -       | 5,8                   | 5,8                   | 5,9             | 6,1         |
| 1996 - 2000                               | -       | 7,9                   | 7,5                   | 6,7             | 7,6         |
| 2001 - 2004                               | 3,5     | 4,5                   | 4,1                   | 4,0             | 4,2         |
| 2005 - 2008                               | -       | (2,5)                 | 2,8                   | 3,1             | 3,1         |
| 2009 und später                           | 3,5     | (1,3)                 | 1,1                   | 1,2             | 1,2         |
| <b>Art des Gebäudes</b>                   |         |                       |                       |                 |             |
| Gebäude mit Wohnraum                      | 100,0   | 100,0                 | 100,0                 | 100,0           | 100,0       |
| Wohngebäude                               | 100,0   | 95,9                  | 96,1                  | 96,3            | 96,5        |
| Wohngebäude (ohne Wohnheime)              | 100,0   | 95,9                  | 96,1                  | 96,2            | 96,4        |
| Wohnheime                                 | -       | -                     | 0,0                   | 0,1             | 0,1         |
| Sonstige Gebäude mit Wohnraum             | -       | 4,1                   | 3,9                   | 3,7             | 3,5         |
| <b>Gebäudetyp nach Zahl der Wohnungen</b> |         |                       |                       |                 |             |
| Freistehendes Haus Insgesamt              | 90,6    | 80,6                  | 80,0                  | 68,8            | 61,7        |
| mit 1 Wohnung                             | (75,3)  | 62,7                  | 63,1                  | 50,5            | 41,6        |
| mit 2 Wohnungen                           | 15,3    | 12,8                  | 12,4                  | 12,2            | 12,5        |
| mit 3 und mehr Wohnungen                  | -       | 5,0                   | 4,6                   | 6,1             | 7,6         |
| Doppelhaushälfte Insgesamt                | 4,7     | 7,1                   | 7,2                   | 11,1            | 14,6        |
| mit 1 Wohnung                             | 4,7     | 5,3                   | 5,4                   | 7,9             | 10,4        |
| mit 2 Wohnungen                           | -       | 1,1                   | 1,3                   | 1,8             | 2,2         |
| mit 3 und mehr Wohnungen                  | -       | 0,7                   | 0,6                   | 1,4             | 2,0         |
| Gereihtes Haus Insgesamt                  | -       | 7,2                   | 8,0                   | 15,8            | 19,6        |
| mit 1 Wohnung                             | -       | 5,4                   | 5,9                   | 10,1            | 11,1        |
| mit 2 Wohnungen                           | -       | (0,9)                 | 1,1                   | 1,9             | 1,6         |
| mit 3 und mehr Wohnungen                  | -       | 0,9                   | 1,0                   | 3,8             | 6,9         |
| Anderer Gebäudetyp Insgesamt              | 4,7     | 5,2                   | 4,8                   | 4,3             | 4,1         |
| mit 1 Wohnung                             | 4,7     | 3,9                   | 3,6                   | 2,8             | 2,2         |
| mit 2 Wohnungen                           | -       | 0,7                   | (0,7)                 | 0,7             | 0,7         |
| mit 3 und mehr Wohnungen                  | -       | (0,5)                 | 0,4                   | 0,8             | 1,2         |
| <b>Zahl der Wohnungen im Gebäude</b>      |         |                       |                       |                 |             |
| 1 Wohnung                                 | (84,7)  | 77,4                  | 78,0                  | 71,3            | 65,2        |
| 2 Wohnungen                               | 15,3    | 15,5                  | 15,5                  | 16,5            | 17,1        |
| 3 - 6 Wohnungen                           | -       | 6,2                   | 6,0                   | 9,7             | 11,9        |
| 7 - 12 Wohnungen                          | -       | 0,6                   | 0,4                   | 2,0             | 4,7         |
| 13 und mehr Wohnungen                     | -       | (0,3)                 | (0,1)                 | 0,5             | 1,2         |



Noch: 1.3.2 Gebäude mit Wohnraum nach regionaler Einheit und Baujahr, Gebäudeart, Gebäudetyp, Zahl der Wohnungen, Eigentumsform und Heizungsart -in %-

|  | Gebäude |                       |                       |                 |             |
|--|---------|-----------------------|-----------------------|-----------------|-------------|
|  | Schutz  | Verbandsgemeinde Daun | Landkreis Vulkaneifel | Rheinland-Pfalz | Deutschland |
|  | %       | %                     | %                     | %               | %           |
| <b>Eigentumsform des Gebäudes</b>                |         |                       |                       |                 |             |
| Gemeinschaft von Wohnungseigentümern/-innen      | 3,5     | 4,5                   | 4,8                   | 7,5             | 9,3         |
| Privatperson/-en                                 | 96,5    | 94,5                  | 94,4                  | 89,6            | 84,4        |
| Wohnungsgenossenschaft                           | -       | -                     | -                     | 0,3             | 1,5         |
| Kommune oder kommunales Wohnungsunternehmen      | -       | 0,2                   | 0,2                   | 1,1             | 1,8         |
| Privatwirtschaftliches Wohnungsunternehmen       | -       | 0,2                   | 0,2                   | 0,7             | 1,7         |
| Anderes privatwirtschaftliches Unternehmen       | -       | 0,3                   | 0,2                   | 0,4             | 0,7         |
| Bund oder Land                                   | -       | 0,0                   | 0,0                   | 0,1             | 0,2         |
| Organisation ohne Erwerbszweck (z.B. Kirche)     | -       | 0,2                   | 0,2                   | 0,4             | 0,4         |
| <b>Heizungsart</b>                               |         |                       |                       |                 |             |
| Fernheizung (Fernwärme)                          | -       | (1,0)                 | 1,3                   | 2,4             | 5,4         |
| Etagenheizung                                    | -       | 1,4                   | 1,9                   | 5,9             | 6,4         |
| Blockheizung                                     | -       | 0,3                   | (0,4)                 | 0,5             | 1,0         |
| Zentralheizung                                   | 62,4    | 81,8                  | 80,1                  | 81,5            | 79,0        |
| Einzel-/Mehrraumöfen (auch Nachtspeicherheizung) | 34,1    | 13,8                  | 14,8                  | 8,7             | 7,6         |
| Keine Heizung im Gebäude oder in den Wohnungen   | 3,5     | (1,7)                 | 1,5                   | 1,0             | 0,6         |

Die relativen Ergebnisse beziehen sich auf die Gesamtzahl der Gebäude der jeweiligen regionalen Einheit je betrachtetem Gebäudemerkmal.

Die relativen Werte wurden durch Division von Ergebnissen nach Durchführung der Geheimhaltung errechnet.

## 2.1 Wohnungen in Gebäuden mit Wohnraum nach Art der Nutzung, Fläche der Wohnung, Zahl der Räume und Ausstattung

|  | Wohnungen in Gebäuden mit Wohnraum | davon                     |   |                         |  |
|--|------------------------------------|---------------------------|---|-------------------------|--|
|  |                                    | Wohnungen in Wohngebäuden | davon                                       |                         | Wohnungen in Sonstigen Gebäuden mit Wohnraum |
|  |                                    |                           | Wohnungen in Wohngebäuden (keine Wohnheime) | Wohnungen in Wohnheimen |  |
|  | Anzahl                             | Anzahl                    | Anzahl                                      | Anzahl                  | Anzahl                                       |
| <b>Insgesamt</b>                               |                                    |                           |   |                         |  |
| Insgesamt                                      | 108                                | 105                       | 105   | -                       | 3  |
| <b>Art der Wohnungsnutzung</b>                 |                                    |                           |   |                         |  |
| Von Eigentümer/-in bewohnt                     | (78)                               | 75                        | 75  | -                       | 3  |
| Zu Wohnzwecken vermietet (auch mietfrei)       | 15                                 | 15                        | 15  | -                       | -  |
| Ferien- und Freizeitwohnung                    | 9                                  | 9                         | 9   | -                       | -  |
| Leer stehend                                   | 6                                  | 6                         | 6   | -                       | -  |
| <b>Fläche der Wohnung in m²</b>                |                                    |                           |   |                         |  |
| Unter 40                                       | -                                  | -                         | -   | -                       | -  |
| 40 - 59  | 16                                 | 16                        | 16  | -                       | -  |
| 60 - 79  | 26                                 | 26                        | 26  | -                       | -  |
| 80 - 99  | 19                                 | 16                        | 16  | -                       | 3  |
| 100 - 119                                      | 13                                 | 13                        | 13  | -                       | -  |
| 120 - 139                                      | 13                                 | 13                        | 13  | -                       | -  |
| 140 - 159                                      | 6                                  | 6                         | 6   | -                       | -  |
| 160 - 179                                      | 6                                  | 6                         | 6   | -                       | -  |
| 180 - 199                                      | 3                                  | 3                         | 3   | -                       | -  |
| 200 und mehr                                   | 6                                  | 6                         | 6   | -                       | -  |
| <b>Zahl der Räume</b>                          |                                    |                           |   |                         |  |
| 1 Raum   | -                                  | -                         | -   | -                       | -  |
| 2 Räume  | -                                  | -                         | -   | -                       | -  |
| 3 Räume  | (28)                               | (28)                      | (28)  | -                       | -  |
| 4 Räume  | 25                                 | 22                        | 22  | -                       | 3  |
| 5 Räume  | 22                                 | 22                        | 22  | -                       | -  |
| 6 Räume  | 9                                  | 9                         | 9   | -                       | -  |
| 7 und mehr Räume                               | 24                                 | 24                        | 24  | -                       | -  |
| <b>Ausstattung der Wohnung</b>                 |                                    |                           |   |                         |  |
| Badewanne/Dusche und WC vorhanden              | 108                                | 105                       | 105   | -                       | 3  |
| Badewanne/Dusche und WC nicht vorhanden        | -                                  | -                         | -   | -                       | -  |
| Badewanne/Dusche vorhanden, WC nicht vorhanden | -                                  | -                         | -   | -                       | -  |
| Badewanne/Dusche nicht vorhanden, WC vorhanden | -                                  | -                         | -   | -                       | -  |

Bei den ausgewiesenen Wohnungszahlen sind gewerblich genutzte Wohnungen nicht, Diplomatenwohnungen/Wohnungen ausländischer Streitkräfte nur in der „Insgesamt-Zeile“ berücksichtigt.

## 2.2.1 Wohnungen in Gebäuden mit Wohnraum nach regionaler Einheit und Art der Nutzung, Fläche der Wohnung, Zahl der Räume und Ausstattung

|  | Wohnungen |                       |                       |                 |             |
|--|-----------|-----------------------|-----------------------|-----------------|-------------|
|  | Schutz    | Verbandsgemeinde Daun | Landkreis Vulkaneifel | Rheinland-Pfalz | Deutschland |
|  | Anzahl    | Anzahl                | Anzahl                | Anzahl          | Anzahl      |
| <b>Insgesamt</b>                               |           |                       |                       |                 |             |
| Insgesamt                                      | 108       | 11 745                | 31 880                | 2 010 559       | 40 563 320  |
| <b>Art der Wohnungsnutzung</b>                 |           |                       |                       |                 |             |
| Von Eigentümer/-in bewohnt                     | (78)      | 6 961                 | 19 431                | 1 056 986       | 17 292 029  |
| Zu Wohnzwecken vermietet (auch mietfrei)       | 15        | 3 812                 | 9 426                 | 841 958         | 21 199 913  |
| Ferien- und Freizeitwohnung                    | 9         | 447                   | 1 486                 | 14 906          | 224 529     |
| Leer stehend                                   | 6         | 525                   | 1 533                 | 89 040          | 1 828 846   |
| <b>Fläche der Wohnung in m²</b>                |           |                       |                       |                 |             |
| Unter 40                                       | -         | 209                   | 471                   | 79 051          | 2 177 061   |
| 40 - 59  | 16        | 994                   | 2 492                 | 219 658         | 7 288 734   |
| 60 - 79  | 26        | 1 743                 | 4 570                 | 368 640         | 9 663 142   |
| 80 - 99  | 19        | 2 017                 | 5 625                 | 363 190         | 6 987 435   |
| 100 - 119                                      | 13        | 1 827                 | 5 122                 | 281 553         | 4 913 194   |
| 120 - 139                                      | 13        | 2 080                 | 5 754                 | 282 169         | 4 211 779   |
| 140 - 159                                      | 6         | 1 288                 | 3 526                 | 181 337         | 2 394 089   |
| 160 - 179                                      | 6         | 705                   | 1 782                 | 86 315          | 1 117 240   |
| 180 - 199                                      | 3         | 347                   | 953                   | 53 728          | 686 793     |
| 200 und mehr                                   | 6         | 535                   | 1 581                 | 87 249          | 1 105 850   |
| <b>Zahl der Räume</b>                          |           |                       |                       |                 |             |
| 1 Raum   | -         | (119)                 | 290                   | 56 146          | 1 306 117   |
| 2 Räume  | -         | 603                   | 1 524                 | 130 279         | 3 735 658   |
| 3 Räume  | (28)      | 1 529                 | 3 899                 | 335 419         | 8 890 843   |
| 4 Räume  | 25        | 1 941                 | 5 534                 | 436 277         | 10 410 969  |
| 5 Räume  | 22        | 2 064                 | 5 864                 | 364 352         | 6 855 418   |
| 6 Räume  | 9         | 2 181                 | 6 002                 | 292 471         | 4 406 792   |
| 7 und mehr Räume                               | 24        | 3 308                 | 8 763                 | 387 946         | 4 939 520   |
| <b>Ausstattung der Wohnung</b>                 |           |                       |                       |                 |             |
| Badewanne/Dusche und WC vorhanden              | 108       | 11 658                | 31 595                | 1 970 139       | 39 916 059  |
| Badewanne/Dusche und WC nicht vorhanden        | -         | (18)                  | (99)                  | 6 506           | 308 371     |
| Badewanne/Dusche vorhanden, WC nicht vorhanden | -         | 12                    | (37)                  | 4 165           | 104 585     |
| Badewanne/Dusche nicht vorhanden, WC vorhanden | -         | 57                    | (145)                 | 22 080          | 216 302     |

Bei den ausgewiesenen Wohnungszahlen sind gewerblich genutzte Wohnungen nicht, Diplomatenwohnungen/Wohnungen ausländischer Streitkräfte nur in der „Insgesamt-Zeile“ berücksichtigt.

## 2.2.2 Wohnungen in Gebäuden mit Wohnraum nach regionaler Einheit und Art der Nutzung, Fläche der Wohnung, Zahl der Räume und Ausstattung -in %-

|  | Wohnungen |                       |                       |                 |             |
|--|-----------|-----------------------|-----------------------|-----------------|-------------|
|  | Schutz    | Verbandsgemeinde Daun | Landkreis Vulkaneifel | Rheinland-Pfalz | Deutschland |
|  | %         | %                     | %                     | %               | %           |
| <b>Art der Wohnungsnutzung</b>                 |           |                       |                       |                 |             |
| Von Eigentümer/-in bewohnt                     | (72,2)    | 59,3                  | 61,0                  | 52,8            | 42,6        |
| Zu Wohnzwecken vermietet (auch mietfrei)       | 13,9      | 32,5                  | 29,6                  | 42,0            | 52,3        |
| Ferien- und Freizeitwohnung                    | 8,3       | 3,8                   | 4,7                   | 0,7             | 0,6         |
| Leer stehend                                   | 5,6       | 4,5                   | 4,8                   | 4,4             | 4,5         |
| <b>Fläche der Wohnung in m²</b>                |           |                       |                       |                 |             |
| Unter 40                                       | -         | 1,8                   | 1,5                   | 3,9             | 5,4         |
| 40 - 59  | 14,8      | 8,5                   | 7,8                   | 11,0            | 18,0        |
| 60 - 79  | 24,1      | 14,8                  | 14,3                  | 18,4            | 23,8        |
| 80 - 99  | 17,6      | 17,2                  | 17,6                  | 18,1            | 17,2        |
| 100 - 119                                      | 12,0      | 15,6                  | 16,1                  | 14,1            | 12,1        |
| 120 - 139                                      | 12,0      | 17,7                  | 18,1                  | 14,1            | 10,4        |
| 140 - 159                                      | 5,6       | 11,0                  | 11,1                  | 9,1             | 5,9         |
| 160 - 179                                      | 5,6       | 6,0                   | 5,6                   | 4,3             | 2,8         |
| 180 - 199                                      | 2,8       | 3,0                   | 3,0                   | 2,7             | 1,7         |
| 200 und mehr                                   | 5,6       | 4,6                   | 5,0                   | 4,4             | 2,7         |
| <b>Zahl der Räume</b>                          |           |                       |                       |                 |             |
| 1 Raum   | -         | (1,0)                 | 0,9                   | 2,8             | 3,2         |
| 2 Räume  | -         | 5,1                   | 4,8                   | 6,5             | 9,2         |
| 3 Räume  | (25,9)    | 13,0                  | 12,2                  | 16,7            | 21,9        |
| 4 Räume  | 23,1      | 16,5                  | 17,4                  | 21,8            | 25,7        |
| 5 Räume  | 20,4      | 17,6                  | 18,4                  | 18,2            | 16,9        |
| 6 Räume  | 8,3       | 18,6                  | 18,8                  | 14,6            | 10,9        |
| 7 und mehr Räume                               | 22,2      | 28,2                  | 27,5                  | 19,4            | 12,2        |
| <b>Ausstattung der Wohnung</b>                 |           |                       |                       |                 |             |
| Badewanne/Dusche und WC vorhanden              | 100,0     | 99,3                  | 99,1                  | 98,4            | 98,4        |
| Badewanne/Dusche und WC nicht vorhanden        | -         | (0,2)                 | (0,3)                 | 0,3             | 0,8         |
| Badewanne/Dusche vorhanden, WC nicht vorhanden | -         | 0,1                   | (0,1)                 | 0,2             | 0,3         |
| Badewanne/Dusche nicht vorhanden, WC vorhanden | -         | 0,5                   | (0,5)                 | 1,1             | 0,5         |

Bei den ausgewiesenen Wohnungszahlen sind gewerblich genutzte Wohnungen, Diplomatenwohnungen/Wohnungen ausländischer Streitkräfte nicht berücksichtigt.

Die relativen Ergebnisse beziehen sich auf die Gesamtzahl der Gebäude der jeweiligen regionalen Einheit je betrachtetem Gebäudemerkmal.

Die relativen Werte wurden durch Division von Ergebnissen nach Durchführung der Geheimhaltung errechnet.

## 3.1 Gebäude- und Wohnungskennzahlen im regionalen Vergleich

| Gebiet                             | Kennzahlen für Gebäude und Wohnungen |  |   |
|------------------------------------|--------------------------------------|--|---|
|                                    | Eigentümerquote<br>(Wohnungen)       | Durchschnittliche<br>Wohnungsgröße in m² | Durchschnittliche Anzahl<br>der Wohnungen je<br>Wohngebäude |
|                                    | %                                    | m²                                       | Anzahl  |
| <b>Verbandsgemeinde Daun</b>       | 66                                   | 111                                      | 1   |
| Betteldorf                         | .                                    | .  | 1   |
| Bleckhausen                        | .                                    | .  | 1   |
| Brockscheid                        | .                                    | .  | 1   |
| Darscheid                          | .                                    | .  | 1   |
| Daun, Stadt                        | 51                                   | 105                                      | 2   |
| Demerath                           | .                                    | .  | 1   |
| Deudesfeld                         | .                                    | .  | 1   |
| Dockweiler                         | .                                    | .  | 1   |
| Dreis-Brück                        | 77                                   | 119                                      | 1   |
| Ellscheid                          | 78                                   | .  | 1   |
| Gefell                             | .                                    | .  | 1   |
| Gillenfeld                         | 66                                   | .  | 1   |
| Hinterweiler                       | .                                    | 126                                      | 1   |
| Hörscheid                          | .                                    | .  | 1   |
| Immerath                           | .                                    | .  | 1   |
| Kirchweiler                        | .                                    | .  | 1   |
| Kradenbach                         | .                                    | .  | 1   |
| Mehren                             | 62                                   | 113                                      | 1   |
| Meisburg                           | .                                    | .  | 1   |
| Mückeln                            | 76                                   | .  | 1   |
| Nerdlen                            | .                                    | .  | 1   |
| Niederstadtfeld                    | .                                    | .  | 1   |
| Oberstadtfeld                      | .                                    | .  | 1   |
| Sarmersbach                        | .                                    | .  | 1   |
| Saxler                             | .                                    | .  | 1   |
| Schalkenmehren                     | .                                    | .  | 1   |
| <b>Schutz</b>                      | .                                    | .  | 1   |
| Schönbach                          | .                                    | .  | 1   |
| Steineberg                         | .                                    | .  | 1   |
| Steiningen                         | .                                    | .  | 1   |
| Strohn                             | .                                    | .  | 1   |
| Strotzbüsch                        | .                                    | 110                                      | 1   |
| Udler                              | .                                    | .  | 1   |
| Utzerath                           | 86                                   | .  | 1   |
| Wallenborn                         | .                                    | .  | 1   |
| Weidenbach                         | .                                    | .  | 1   |
| Winkel (Eifel)                     | .                                    | .  | 1   |
| Üdersdorf                          | 74                                   | .  | 1   |
| <b>Verbandsgemeinde Gerolstein</b> | 67                                   | 110                                      | 1   |
| Berlingen                          | .                                    | .  | 1   |
| Birresborn                         | .                                    | .  | 1   |
| Densborn                           | .                                    | 114                                      | 1   |
| Duppach                            | .                                    | .  | 1   |
| Gerolstein, Stadt                  | 59                                   | 108                                      | 1   |
| Hohenfels-Essingen                 | .                                    | .  | 1   |
| Kalenborn-Scheuern                 | .                                    | .  | 1   |
| Kopp                               | .                                    | .  | 1   |
| Mürtenbach                         | .                                    | .  | 1   |
| Neroth                             | .                                    | .  | 1   |
| Pelm                               | .                                    | .  | 1   |

## Noch: 3.1 Gebäude- und Wohnungskennzahlen im regionalen Vergleich

| Gebiet                      | Kennzahlen für Gebäude und Wohnungen |  |   |
|-----------------------------|--------------------------------------|--|---|
|                             | Eigentümerquote<br>(Wohnungen)       | Durchschnittliche<br>Wohnungsgröße in m² | Durchschnittliche Anzahl<br>der Wohnungen je<br>Wohngebäude |
|                             | %                                    | m²                                       | Anzahl  |
| Rockeskyll                  | .                                    | 114                                      | 1   |
| Salm                        | .                                    | .  | 1   |
| Verbandsgemeinde Hillesheim | 70                                   | 115                                      | 1   |
| Basberg                     | .                                    | .  | 1   |
| Berndorf                    | .                                    | .  | 1   |
| Dohm-Lammersdorf            | .                                    | .  | 1   |
| Hillesheim, Stadt           | 57                                   | .  | 2   |
| Kerpen (Eifel)              | .                                    | .  | 1   |
| Nohn                        | .                                    | .  | 1   |
| Oberbettingen               | .                                    | .  | 1   |
| Oberehe-Stroheich           | .                                    | .  | 1   |
| Walsdorf                    | .                                    | .  | 1   |
| Wiesbaum                    | .                                    | .  | 1   |
| Üxheim                      | .                                    | .  | 1   |
| Verbandsgemeinde Kelberg    | 74                                   | .  | 1   |
| Arbach                      | .                                    | .  | 1   |
| Beinhausen                  | .                                    | .  | 1   |
| Bereborn                    | .                                    | .  | 1   |
| Berenbach                   | .                                    | .  | 1   |
| Bodenbach                   | .                                    | 122                                      | 1   |
| Bongard                     | .                                    | 116                                      | 1   |
| Borler                      | .                                    | .  | 1   |
| Boxberg                     | .                                    | .  | 1   |
| Brücktal                    | .                                    | .  | 2   |
| Drees                       | .                                    | .  | 1   |
| Gelenberg                   | 87                                   | 128                                      | 1   |
| Gunderath                   | .                                    | .  | 1   |
| Horperath                   | .                                    | .  | 1   |
| Höchstberg                  | .                                    | .  | 1   |
| Hörschhausen                | .                                    | .  | 1   |
| Kaperich                    | .                                    | .  | 1   |
| Katzwinkel                  | 87                                   | .  | 1   |
| Kelberg                     | 65                                   | 119                                      | 1   |
| Kirsbach                    | .                                    | .  | 1   |
| Kolverath                   | .                                    | .  | 1   |
| Kötterichen                 | .                                    | 114                                      | 1   |
| Lirstal                     | .                                    | 100                                      | 1   |
| Mannebach                   | .                                    | .  | 1   |
| Mosbruch                    | 90                                   | .  | 1   |
| Neichen                     | .                                    | .  | 1   |
| Nitz                        | .                                    | .  | 2   |
| Oberelz                     | .                                    | .  | 1   |
| Reimerath                   | .                                    | .  | 1   |
| Retterath                   | .                                    | .  | 1   |
| Sassen                      | .                                    | .  | 1   |
| Uersfeld                    | .                                    | .  | 1   |
| Ueß                         | .                                    | .  | 1   |
| Welcherath                  | .                                    | .  | 1   |
| Verbandsgemeinde Obere Kyll | 72                                   | 111                                      | 1   |
| Birgel                      | .                                    | .  | 1   |
| Esch                        | .                                    | .  | 1   |
| Feusdorf                    | 80                                   | 120                                      | 1   |

## Noch: 3.1 Gebäude- und Wohnungskennzahlen im regionalen Vergleich

| Gebiet                       | Kennzahlen für Gebäude und Wohnungen |  |   |
|------------------------------|--------------------------------------|--|---|
|                              | Eigentümerquote<br>(Wohnungen)       | Durchschnittliche<br>Wohnungsgröße in m² | Durchschnittliche Anzahl<br>der Wohnungen je<br>Wohngebäude |
|                              | %                                    | m²                                       | Anzahl  |
| Gönnersdorf                  | .                                    | .  | 1   |
| Hallschlag                   | .                                    | .  | 1   |
| Jünkerath                    | 62                                   | .  | 1   |
| Kerschenbach                 | .                                    | .  | 1   |
| Lissendorf                   | 67                                   | 99                                       | 1   |
| Ormont                       | .                                    | .  | 1   |
| Reuth                        | .                                    | .  | 2   |
| Scheid                       | 88                                   | .  | 1   |
| Schüller                     | .                                    | .  | 1   |
| Stadtkyll                    | .                                    | .  | 1   |
| Steffeln                     | .                                    | .  | 1   |
| <b>Landkreis Vulkaneifel</b> | 68,6                                 | .  | 1,4   |
| <b>Rheinland-Pfalz</b>       | 57,1                                 | 104,2                                    | 1,7   |
| <b>Deutschland</b>           | 45,9                                 | 91,4                                     | 2,1   |

Die Kennzahlen wurden durch Division von Originalergebnissen vor Geheimhaltung errechnet. Kennzahlwerte, die Rückschlüsse auf diese Originalergebnisse ermöglichen würden, wurden gesperrt.

Weitere Informationen zur jeweiligen Berechnung sind dem Bereich der Definitionen zu entnehmen.

## 3.2 Weitere Wohnungskennzahlen im regionalen Vergleich

| Gebiet                             | Kennzahlen für Wohnungen                  |                             |   |
|------------------------------------|---|-----------------------------|---|
|                                    | Anteil des selbst genutzten Wohneigentums | Leerstandsquote (Wohnungen) | Anteil des zu Wohnzwecken vermieteten Wohneigentums (auch mietfrei) |
|                                    | %   | %                           | %   |
| <b>Verbandsgemeinde Daun</b>       | 63  | 4                           | 33  |
| Betteldorf                         | .   | .                           | .   |
| Bleckhausen                        | .   | .                           | .   |
| Brockscheid                        | .   | .                           | .   |
| Darscheid                          | .   | .                           | .   |
| Daun, Stadt                        | 49  | 3                           | 48  |
| Demerath                           | .   | 6                           | 17  |
| Deudesfeld                         | .   | .                           | 20  |
| Dockweiler                         | .   | .                           | .   |
| Dreis-Brück                        | .   | 5                           | 21  |
| Ellscheid                          | .   | .                           | .   |
| Gefell                             | .   | -                           | .   |
| Gillenfeld                         | 63  | 5                           | 32  |
| Hinterweiler                       | .   | .                           | .   |
| Hörscheid                          | .   | .                           | .   |
| Immerath                           | .   | 5                           | .   |
| Kirchweiler                        | .   | 6                           | .   |
| Kradenbach                         | .   | .                           | .   |
| Mehren                             | 59  | 5                           | 36  |
| Meisburg                           | .   | .                           | .   |
| Mückeln                            | .   | .                           | 24  |
| Nerdlen                            | .   | 4                           | .   |
| Niederstadtfeld                    | 76  | .                           | .   |
| Oberstadtfeld                      | .   | .                           | .   |
| Sarmersbach                        | .   | .                           | .   |
| Saxler                             | 69  | .                           | .   |
| Schalkenmehren                     | .   | .                           | .   |
| <b>Schutz</b>                      | .   | .                           | .   |
| Schönbach                          | .   | .                           | .   |
| Steineberg                         | 79  | .                           | .   |
| Steiningen                         | 69  | .                           | .   |
| Strohn                             | .   | .                           | .   |
| Strotzbüsch                        | 69  | .                           | .   |
| Udler                              | .   | .                           | .   |
| Utzerath                           | .   | .                           | 13  |
| Wallenborn                         | .   | 7                           | .   |
| Weidenbach                         | .   | .                           | .   |
| Winkel (Eifel)                     | .   | .                           | .   |
| Üdersdorf                          | 71  | 4                           | 25  |
| <b>Verbandsgemeinde Gerolstein</b> | 64  | 5                           | 31  |
| Berlingen                          | .   | .                           | .   |
| Birresborn                         | .   | 7                           | .   |
| Densborn                           | .   | .                           | .   |
| Duppach                            | .   | 9                           | .   |
| Gerolstein, Stadt                  | 57  | 5                           | 39  |
| Hohenfels-Essingen                 | .   | 4                           | .   |
| Kalenborn-Scheuern                 | .   | .                           | .   |
| Kopp                               | .   | .                           | .   |
| Mürtenbach                         | 68  | .                           | .   |
| Neroth                             | 75  | .                           | .   |
| Pelm                               | 67  | .                           | .   |



## Noch: 3.2 Weitere Wohnungskennzahlen im regionalen Vergleich

| Gebiet                      | Kennzahlen für Wohnungen                  |                             |   |
|-----------------------------|---|-----------------------------|---|
|                             | Anteil des selbst genutzten Wohneigentums | Leerstandsquote (Wohnungen) | Anteil des zu Wohnzwecken vermieteten Wohneigentums (auch mietfrei) |
|                             | %   | %                           | %   |
| Rockeskyll                  | .   | .                           | .   |
| Salm                        | .   | .                           | .   |
| Verbandsgemeinde Hillesheim | 67  | 4                           | 29  |
| Basberg                     | .   | .                           | .   |
| Berndorf                    | 75  | .                           | .   |
| Dohm-Lammersdorf            | .   | .                           | .   |
| Hillesheim, Stadt           | 55  | .                           | 42  |
| Kerpen (Eifel)              | .   | 7                           | .   |
| Nohn                        | .   | .                           | .   |
| Oberbettingen               | .   | 1                           | .   |
| Oberehe-Stroheich           | 82  | .                           | 15  |
| Walsdorf                    | .   | 6                           | .   |
| Wiesbaum                    | .   | .                           | .   |
| Üxheim                      | 74  | .                           | .   |
| Verbandsgemeinde Kelberg    | 71  | 5                           | 24  |
| Arbach                      | .   | .                           | .   |
| Beinhausen                  | .   | -                           | .   |
| Bereborn                    | .   | .                           | .   |
| Berenbach                   | .   | .                           | .   |
| Bodenbach                   | .   | 3                           | .   |
| Bongard                     | 71  | .                           | .   |
| Borler                      | .   | .                           | .   |
| Boxberg                     | .   | .                           | 25  |
| Brücktal                    | .   | .                           | .   |
| Drees                       | .   | .                           | .   |
| Gelenberg                   | .   | .                           | .   |
| Gunderath                   | .   | .                           | .   |
| Horperath                   | .   | .                           | .   |
| Höchstberg                  | .   | .                           | .   |
| Hörschhausen                | .   | .                           | .   |
| Kaperich                    | .   | .                           | .   |
| Katzwinkel                  | .   | .                           | 13  |
| Kelberg                     | 61  | .                           | .   |
| Kirsbach                    | .   | -                           | .   |
| Kolverath                   | .   | .                           | .   |
| Kötterichen                 | .   | .                           | 23  |
| Lirstal                     | .   | .                           | .   |
| Mannebach                   | .   | .                           | .   |
| Mosbruch                    | .   | .                           | .   |
| Neichen                     | .   | .                           | .   |
| Nitz                        | .   | .                           | .   |
| Oberelz                     | .   | .                           | .   |
| Reimerath                   | .   | .                           | .   |
| Retterath                   | 74  | .                           | 21  |
| Sassen                      | .   | .                           | .   |
| Uersfeld                    | .   | .                           | .   |
| Ueß                         | .   | -                           | .   |
| Welcherath                  | .   | .                           | .   |
| Verbandsgemeinde Obere Kyll | 67  | 7                           | 26  |
| Birgel                      | .   | 7                           | .   |
| Esch                        | .   | .                           | .   |

## Noch: 3.2 Weitere Wohnungskennzahlen im regionalen Vergleich

| Gebiet                       | Kennzahlen für Wohnungen                  |                             |   |
|------------------------------|---|-----------------------------|---|
|                              | Anteil des selbst genutzten Wohneigentums | Leerstandsquote (Wohnungen) | Anteil des zu Wohnzwecken vermieteten Wohneigentums (auch mietfrei) |
|                              | %   | %                           | %   |
| Feusdorf                     | .   | .                           | .   |
| Gönnersdorf                  | .   | .                           | .   |
| Hallschlag                   | .   | .                           | .   |
| Jünkerath                    | .   | .                           | 35  |
| Kerschenbach                 | 78  | .                           | .   |
| Lissendorf                   | .   | .                           | .   |
| Ormont                       | .   | 4                           | .   |
| Reuth                        | .   | 4                           | .   |
| Scheid                       | .   | .                           | 12  |
| Schüller                     | .   | .                           | .   |
| Stadtkyll                    | .   | .                           | .   |
| Steffeln                     | .   | .                           | .   |
| <b>Landkreis Vulkaneifel</b> | <b>65,3</b>                               | <b>4,9</b>                  | <b>29,8</b>   |
| <b>Rheinland-Pfalz</b>       | <b>54,7</b>                               | <b>4,3</b>                  | <b>41</b>   |
| <b>Deutschland</b>           | <b>43,9</b>                               | <b>4,4</b>                  | <b>51,7</b>   |

Die Kennzahlen wurden durch Division von Originalergebnissen vor Geheimhaltung errechnet. Kennzahlwerte, die Rückschlüsse auf diese Originalergebnisse ermöglichen würden, wurden gesperrt.

Weitere Informationen zur jeweiligen Berechnung sind dem Bereich der Definitionen zu entnehmen.

#### 4.1 Haushalte nach Typ des privaten Haushalts (nach Familien) und Art der Wohnungsnutzung, Fläche der Wohnung und Zahl der Räume

|  | Insgesamt | Typ des privaten Haushalts (nach Familien) |                     |                     |                              |  |
|--|-----------|--|---------------------|---------------------|------------------------------|--|
|  |           | Einpersonenhaushalte<br>(Singlehaushalte)  | Paare ohne Kind(er) | Paare mit Kind(ern) | Alleinerziehende Elternteile | Mehrpersonenhaushalte ohne Kernfamilie |
|  | Anzahl    | Anzahl                                     | Anzahl              | Anzahl              | Anzahl                       | Anzahl                                 |
| <b>Insgesamt</b>                           |           |  |                     |                     |                              |  |
| Insgesamt                                  | 86        | 31   | (13)                | (30)                | 12                           | -                                      |
| <b>Art der Wohnungsnutzung</b>             |           |  |                     |                     |                              |  |
| Von Eigentümer/-in bewohnt                 | 69        | 20   | (10)                | (27)                | 12                           | -                                      |
| Zu Wohnzwecken vermietet (auch mietfrei)   | 11        | 11   | -                   | -                   | -                            | -                                      |
| <b>Fläche der Wohnung in m<sup>2</sup></b> |           |  |                     |                     |                              |  |
| Unter 40                                   | -         | -  | -                   | -                   | -                            | -                                      |
| 40 - 59                                    | 16        | 7  | 3                   | -                   | 6                            | -                                      |
| 60 - 79                                    | 10        | 7  | 3                   | -                   | -                            | -                                      |
| 80 - 99                                    | 16        | 3  | 4                   | 3                   | 6                            | -                                      |
| 100 - 119                                  | 13        | 7  | 3                   | 3                   | -                            | -                                      |
| 120 - 139                                  | 10        | 4  | -                   | 6                   | -                            | -                                      |
| 140 - 159                                  | 6         | 3  | -                   | 3                   | -                            | -                                      |
| 160 - 179                                  | 6         | -  | -                   | 6                   | -                            | -                                      |
| 180 - 199                                  | 3         | -  | -                   | 3                   | -                            | -                                      |
| 200 und mehr                               | 6         | -  | -                   | 6                   | -                            | -                                      |
| <b>Zahl der Räume</b>                      |           |  |                     |                     |                              |  |
| 1 Raum                                     | -         | -  | -                   | -                   | -                            | -                                      |
| 2 Räume                                    | -         | -  | -                   | -                   | -                            | -                                      |
| 3 Räume                                    | 16        | 7  | 9                   | -                   | -                            | -                                      |
| 4 Räume                                    | 21        | 6  | -                   | 6                   | 9                            | -                                      |
| 5 Räume                                    | (22)      | (15)                                       | 4                   | -                   | 3                            | -                                      |
| 6 Räume                                    | 6         | -  | -                   | 6                   | -                            | -                                      |
| 7 und mehr Räume                           | 21        | 3  | -                   | (18)                | -                            | -                                      |

Nicht ausgewiesen werden unter „Art der Wohnungsnutzung“ Haushalte in Wohnungen, die als Ferien- und Freizeitwohnungen genutzt werden. Bei der Untergliederung nach den anderen Wohnungsmerkmalen sind diese allerdings enthalten.

Bei den ausgewiesenen Haushaltszahlen sind Haushalte in Diplomatenwohnungen/Wohnungen ausländischer Streitkräfte nur in der "Insgesamt-Zeile" berücksichtigt.

## 4.2 Haushalte nach Größe des privaten Haushalts und Art der Wohnungsnutzung, Fläche der Wohnung und Zahl der Räume

|  | Insgesamt | Größe des privaten Haushalts |            |            |            |            |                     |
|--|-----------|------------------------------|------------|------------|------------|------------|---------------------|
|  |           | 1 Person                     | 2 Personen | 3 Personen | 4 Personen | 5 Personen | 6 und mehr Personen |
|  | Anzahl    | Anzahl                       | Anzahl     | Anzahl     | Anzahl     | Anzahl     | Anzahl              |
| <b>Insgesamt</b>                         |           |                              |            |            |            |            |                     |
| Insgesamt                                | 86        | 31                           | (19)       | 9          | (24)       | 3          | -                   |
| <b>Art der Wohnungsnutzung</b>           |           |                              |            |            |            |            |                     |
| Von Eigentümer/-in bewohnt               | 69        | 20                           | (16)       | 9          | (21)       | 3          | -                   |
| Zu Wohnzwecken vermietet (auch mietfrei) | 11        | 11                           | -          | -          | -          | -          | -                   |
| <b>Fläche der Wohnung in m²</b>          |           |                              |            |            |            |            |                     |
| Unter 40                                 | -         | -                            | -          | -          | -          | -          | -                   |
| 40 - 59                                  | 16        | 7                            | 6          | 3          | -          | -          | -                   |
| 60 - 79                                  | 10        | 7                            | -          | -          | 3          | -          | -                   |
| 80 - 99                                  | 16        | 3                            | 10         | -          | 3          | -          | -                   |
| 100 - 119                                | 13        | 7                            | 3          | 3          | -          | -          | -                   |
| 120 - 139                                | 10        | 4                            | -          | -          | 6          | -          | -                   |
| 140 - 159                                | 6         | 3                            | -          | -          | 3          | -          | -                   |
| 160 - 179                                | 6         | -                            | -          | -          | 6          | -          | -                   |
| 180 - 199                                | 3         | -                            | -          | -          | -          | 3          | -                   |
| 200 und mehr                             | 6         | -                            | -          | 3          | 3          | -          | -                   |
| <b>Zahl der Räume</b>                    |           |                              |            |            |            |            |                     |
| 1 Raum                                   | -         | -                            | -          | -          | -          | -          | -                   |
| 2 Räume                                  | -         | -                            | -          | -          | -          | -          | -                   |
| 3 Räume                                  | 16        | 7                            | 6          | -          | 3          | -          | -                   |
| 4 Räume                                  | 21        | 6                            | 6          | 6          | 3          | -          | -                   |
| 5 Räume                                  | (22)      | (15)                         | 7          | -          | -          | -          | -                   |
| 6 Räume                                  | 6         | -                            | -          | -          | 6          | -          | -                   |
| 7 und mehr Räume                         | 21        | 3                            | -          | 3          | 12         | 3          | -                   |

Nicht ausgewiesen werden unter „Art der Wohnungsnutzung“ Haushalte in Wohnungen, die als Ferien- und Freizeitwohnungen genutzt werden. Bei der Untergliederung nach den anderen Wohnungsmerkmalen sind diese allerdings enthalten.

Bei den ausgewiesenen Haushaltszahlen sind Haushalte in Diplomatenwohnungen/Wohnungen ausländischer Streitkräfte nur in der "Insgesamt-Zeile" berücksichtigt.

## 4.3 Haushalte nach Seniorenstatus des privaten Haushalts und Art der Wohnungsnutzung, Fläche der Wohnung und Zahl der Räume

|  | Insgesamt | Seniorenstatus eines privaten Haushalts      |  |                                |
|--|-----------|--|--|--------------------------------|
|  |           | Haushalte mit ausschließlich Senioren/-innen | Haushalte mit Senioren/-innen und Jüngeren | Haushalte ohne Senioren/-innen |
|  | Anzahl    | Anzahl                                       | Anzahl                                     | Anzahl                         |
| <b>Insgesamt</b>                         |           |  |  |                                |
| Insgesamt                                | 86        | 20   | (24)                                       | (42)                           |
| <b>Art der Wohnungsnutzung</b>           |           |  |  |                                |
| Von Eigentümer/-in bewohnt               | 69        | 20   | (21)                                       | 28                             |
| Zu Wohnzwecken vermietet (auch mietfrei) | 11        | -  | -  | 11                             |
| <b>Fläche der Wohnung in m²</b>          |           |  |  |                                |
| Unter 40                                 | -         | -  | -  | -                              |
| 40 - 59                                  | 16        | 7  | 9  | -                              |
| 60 - 79                                  | 10        | -  | 3  | 7                              |
| 80 - 99                                  | 16        | 3  | 6  | 7                              |
| 100 - 119                                | 13        | 3  | 3  | 7                              |
| 120 - 139                                | 10        | 4  | -  | 6                              |
| 140 - 159                                | 6         | 3  | -  | 3                              |
| 160 - 179                                | 6         | -  | -  | 6                              |
| 180 - 199                                | 3         | -  | -  | 3                              |
| 200 und mehr                             | 6         | -  | 3  | 3                              |
| <b>Zahl der Räume</b>                    |           |  |  |                                |
| 1 Raum                                   | -         | -  | -  | -                              |
| 2 Räume                                  | -         | -  | -  | -                              |
| 3 Räume                                  | 16        | 7  | 6  | 3                              |
| 4 Räume                                  | 21        | 3  | (12)                                       | 6                              |
| 5 Räume                                  | (22)      | 7  | 3  | 12                             |
| 6 Räume                                  | 6         | -  | -  | 6                              |
| 7 und mehr Räume                         | 21        | 3  | 3  | 15                             |

Nicht ausgewiesen werden unter „Art der Wohnungsnutzung“ Haushalte in Wohnungen, die als Ferien- und Freizeitwohnungen genutzt werden. Bei der Untergliederung nach den anderen Wohnungsmerkmalen sind diese allerdings enthalten.

Bei den ausgewiesenen Haushaltszahlen sind Haushalte in Diplomatenwohnungen/Wohnungen ausländischer Streitkräfte nur in der "Insgesamt-Zeile" berücksichtigt.

## Definitionen

### Verwendete Symbolik

| Symbol   | Erläuterung  |
|--|--|
| –  | Nichts vorhanden <sup>1)</sup>   |
| 0  | Weniger als die Hälfte von 1 in der letzten besetzten Stelle, jedoch mehr als nichts                                 |
| ( )  | Aussagewert eingeschränkt, da der Zahlenwert durch das Geheimhaltungsverfahren relativ stark verändert wurde         |
| .  | Keine Angabe, da der Zahlenwert geheim zu halten ist oder durch das Geheimhaltungsverfahren zu stark verändert wurde |
| Abweichungen in den Summen durch Runden der Zahlen |  |

| Merkmal   | Definition   |
|---|--|
| Anteil der zu Wohnzwecken vermieteten Wohnungen (auch mietfrei) | Der Anteil der zu Wohnzwecken vermieteten Wohnungen (auch mietfrei) stellt den Anteil der zu Wohnzwecken vermieteten (oder mietfrei überlassenen) Wohnungen an allen bewohnten und leer stehenden Wohnungen dar. Nicht berücksichtigt sind: Ferien- und Freizeitwohnungen, Diplomatenwohnungen/ Wohnungen ausländischer Streitkräfte sowie gewerblich genutzte Wohnungen. Die Berechnung erfolgt für Wohnungen in Wohngebäuden (ohne Wohnheime).   |
| Anteil des selbstgenutzten Wohneigentums                        | Der Anteil des selbstgenutzten Wohneigentums stellt den Anteil der von Eigentümerinnen/ Eigentümern bewohnten Wohnungen an allen bewohnten und leer stehenden Wohnungen dar. Nicht berücksichtigt sind: Ferien- und Freizeitwohnungen, Diplomatenwohnungen/ Wohnungen ausländischer Streitkräfte sowie gewerblich genutzte Wohnungen. Die Berechnung erfolgt für Wohnungen in Wohngebäuden (ohne Wohnheime).   |
| Art der Wohnungsnutzung   | <p>Die Art der Wohnungsnutzung beschreibt, ob und von wem (Mieter/-in oder Eigentümer/-in) die Wohnung zum Stichtag genutzt wird.</p> <p><b>Von Eigentümer/-in bewohnt</b></p> <p>► Wenn mindestens eine/-r der Bewohner/-innen Eigentümer/-in der Wohnung ist.</p> <p><b>Zu Wohnzwecken vermietet (auch mietfrei)</b></p> <p>► Wenn keine/-r der Bewohner/-innen Eigentümer/-in der Wohnung ist, unabhängig davon, ob für die Wohnung Miete gezahlt wird oder diese mietfrei überlassen ist.</p> <p><b>Ferien- und Freizeitwohnung</b></p> <p>► Wohnung, in der Personen lediglich ihre Freizeit verbringen (z. B. am Wochenende, während des Urlaubs, der Ferien usw.). Sie kann von einem privaten Eigentümer/ einer privaten Eigentümerin selbst genutzt oder dauerhaft an eine dritte Person zur Freizeitnutzung vermietet (oder kostenlos überlassen) werden. Ferienwohnungen, die ständig gewerblich-hotelmäßig genutzt werden, gehören nicht dazu.</p> <p><b>Leer stehend</b></p> <p>► Wenn die Wohnung am Stichtag 9. Mai 2011 weder zu Wohnzwecken vermietet (auch mietfrei) ist, noch von dem Eigentümer/ der Eigentümerin selbst genutzt wird und auch keine Ferien- und Freizeitwohnung ist. Wenn die Wohnung wegen Umbau/ Modernisierung – bei Weiterbestehen des Mietverhältnisses – vorübergehend nicht genutzt werden kann, gilt diese Wohnung nicht als leer stehend.</p> <p><b>Diplomaten-/ Streitkräftewohnung</b></p> <p>► Eine Diplomatenwohnung/ Wohnung ausländischer Streitkräfte liegt immer dann vor, wenn mindestens einer der Bewohner oder eine der Bewohnerinnen einer ausländischen diplomatischen Vertretung, den ausländischen Streitkräften o. Ä. angehört, unabhängig davon, ob es sich dabei um Eigentümer/-innen oder Mieter/-innen handelt.</p> |

1) Dies kann ggf. durch das angewendete Geheimhaltungsverfahren bedingt sein.

| Merkmal                 | Definition  |
|-------------------------|---|
| Art des Gebäudes        | <p>Das Merkmal gibt die Art des Gebäudes an. Es wird unter anderem unterschieden zwischen Gebäuden, die überwiegend Wohnraum enthalten und Gebäuden, die überwiegend zu Geschäftszwecken genutzt werden.</p> <p><b>Gebäude mit Wohnraum</b></p> <p>► Für längere Dauer errichtete Bauwerke, die entweder vollständig oder teilweise für die Wohnversorgung von Haushalten bestimmt sind. Hierzu zählen auch administrative oder gewerblich genutzte Gebäude, wenn in ihnen mindestens eine zu Wohnzwecken genutzte Wohnung vorhanden ist. Gebäude mit Wohnraum gliedern sich in Wohngebäude und sonstige Gebäude mit Wohnraum.</p> <p><b>Wohngebäude</b></p> <p>► Gebäude, die mindestens zur Hälfte der Gesamtnutzfläche zu Wohnzwecken genutzt werden. Zu den Wohngebäuden gehören auch die Wohnheime (mit eigener Haushaltsführung der Bewohner/-innen).</p> <p><b>Wohngebäude (ohne Wohnheime)</b></p> <p>► Gebäude, die mindestens zur Hälfte der Gesamtnutzfläche zu Wohnzwecken genutzt werden (hier: ohne Wohnheime).</p> <p><b>Wohnheime (mit eigener Haushaltsführung der Bewohner/-innen)</b></p> <p>► Wohnheime sind Wohngebäude, die primär den Wohnbedürfnissen bestimmter Bevölkerungskreise dienen. Wohnheime besitzen Gemeinschaftsräume. Die Bewohner/-innen von Wohnheimen führen einen eigenen Haushalt.</p> <p><b>Sonstige Gebäude mit Wohnraum</b></p> <p>► Gebäude, in denen weniger als die Hälfte der Gesamtnutzfläche für Wohnzwecke genutzt wird, z. B. weil sich im Gebäude überwiegend Läden oder Büros befinden.</p> <p><b>Bewohnte Unterkünfte</b></p> <p>► Bewohnte Unterkünfte sind behelfsmäßige Bauten. Hierzu zählen z. B. Wohnbaracken, Bauwagen, Wohnwagen (z. B. auf Campingplätzen), Gartenlauben, Schrebergartenhütten, Jagdhütten, Weinberghütten, Almhütten, fest verankerte Wohnschiffe und Wohncontainer, sofern diese dauerhaft bewohnt werden.</p> |
| Auskunftspflichtige     | <p>Im Rahmen der Gebäude- und Wohnungszählung waren alle Eigentümer/-innen, Verwalter/-innen sowie sonstigen Verfügungs- und Nutzungsberechtigten der Gebäude und Wohnungen auskunftspflichtig.</p>   |
| Ausstattung der Wohnung | <p>Das Merkmal bezeichnet die Ausstattung in der Wohnung hinsichtlich Badewanne oder Dusche und WC. Ein WC ist eine Toilette mit Wasserspülung. Mit Badewanne/ Dusche sind eine fest eingebaute Badewanne oder eine fest eingebaute Dusche gemeint; diese verfügen über feste Wasserzu- und -abflussrohre.</p> <p>Es wird unterschieden zwischen:</p> <p><b>Badewanne/ Dusche und WC vorhanden</b><br/> <b>Badewanne/ Dusche und WC nicht vorhanden</b><br/> <b>Badewanne/ Dusche vorhanden, WC nicht vorhanden</b><br/> <b>Badewanne/ Dusche nicht vorhanden, WC vorhanden</b></p>   |
| Baujahr                 | <p>Mit Baujahr ist das Jahr der Bezugsfertigstellung des Gebäudes gemeint. Bei komplett zerstörten und wieder aufgebauten Gebäuden gilt das Jahr des Wiederaufbaus als Baujahr.</p> <p>Es werden folgende Klasseneinteilungen verwendet:</p> <p><b>Jahrzwanzigste</b></p> <ul style="list-style-type: none"> <li>– Vor 1950</li> <li>– 1950 – 1969</li> <li>– 1970 – 1989</li> <li>– 1990 und später</li> </ul> <p><b>Mikrozensusklassen:</b></p> <ul style="list-style-type: none"> <li>– Vor 1919</li> <li>– 1919 – 1948</li> <li>– 1949 – 1978</li> <li>– 1979 – 1986</li> <li>– 1987 – 1990</li> <li>– 1991 – 1995</li> <li>– 1996 – 2000</li> <li>– 2001 – 2004</li> <li>– 2005 – 2008</li> <li>– 2009 und später</li> </ul>   |

| Merkmal   | Definition   |
|---|--|
| Durchschnittliche Anzahl der Wohnungen je Wohngebäude | Die durchschnittliche Anzahl der Wohnungen je Wohngebäude ist das Verhältnis zwischen der Gesamtzahl der Wohnungen und der Gesamtzahl der Wohngebäude (ohne Wohnheime). Die Berechnung erfolgt für Wohnungen in Wohngebäuden (ohne Wohnheime).   |
| Durchschnittliche Wohnungsgröße in m²                 | Die durchschnittliche Wohnungsgröße in m² ist das Verhältnis zwischen der Gesamtfläche in m² und der Gesamtzahl der Wohnungen. Nicht berücksichtigt sind: Diplomatenwohnungen/ Wohnungen ausländischer Streitkräfte sowie gewerblich genutzte Wohnungen. Die Berechnung erfolgt für Wohnungen in Wohngebäuden (ohne Wohnheime).  |
| Eigentümerquote                                       | Die Eigentümerquote stellt den Anteil der von Eigentümerinnen/ Eigentümern bewohnten Wohnungen an allen bewohnten Wohnungen dar. Nicht berücksichtigt sind: Leer stehende Wohnungen, Ferien- und Freizeitwohnungen, Diplomatenwohnungen/ Wohnungen ausländischer Streitkräfte sowie gewerblich genutzte Wohnungen. Die Berechnung erfolgt für Wohnungen in Wohngebäuden (ohne Wohnheime).  |
| Eigentumsform des Gebäudes                            | <p>Das Merkmal bildet ab, wem das Eigentum an dem Gebäude (nicht der einzelnen Wohnung) rechtlich zusteht. Dies können Privatpersonen oder juristische Personen sein.</p> <p><b>Gemeinschaft von Wohnungseigentümern/ -innen</b></p> <p>► Gilt für Gebäude mit Eigentumswohnungen, in denen den Eigentümern/-innen Sondereigentum an einer Wohnung in Verbindung mit dem Miteigentumsanteil am gemeinschaftlichen Eigentum zusteht.</p> <p><b>Privatperson/-en</b></p> <p>► Alle natürlichen Personen. Dies können Einzelpersonen, Paare oder sonstige Gruppen von Personen sein, z. B. Erbengemeinschaften.</p> <p><b>Wohnungsgenossenschaft</b></p> <p>► Alle Wohnungsunternehmen, die die Rechtsform einer Genossenschaft haben.</p> <p><b>Kommune oder Kommunales Wohnungsunternehmen</b></p> <p>► Unternehmen oder Einrichtung, bei denen die Kommune mit mehr als 50 % Nennkapital oder Stimmrecht beteiligt ist.</p> <p><b>Privatwirtschaftliches Wohnungsunternehmen</b></p> <p>► Alle privatrechtlichen Wohnungsunternehmen ohne Genossenschaften.</p> <p><b>Anderes privatwirtschaftliches Unternehmen</b></p> <p>► Alle privatrechtlichen Unternehmen, in deren Eigentum sich Wohnungen befinden, deren primärer Erwerbszweck aber nicht die Wohnungsvermietung ist (z. B. Banken, Versicherungen, Fonds).</p> <p><b>Bund oder Land</b></p> <p>► Unternehmen oder Einrichtung, bei denen der Bund oder das Land mit mehr als 50 % Nennkapital oder Stimmrecht beteiligt ist.</p> <p><b>Organisation ohne Erwerbszweck</b></p> <p>► z. B. Kirche</p> |
| Erhebungseinheiten                                    | Bei der Gebäude- und Wohnungszählung wurden alle Gebäude mit Wohnraum, bewohnte Unterkünfte und Wohnungen erhoben.   |
| Fläche der Wohnung in m²                              | <p>Grundfläche der gesamten Wohnung in m². Zur Wohnung zählen auch außerhalb des eigentlichen Wohnungsabschlusses liegende Räume (z. B. Mansarden) sowie zu Wohnzwecken ausgebauter Keller- und Bodenräume.</p> <p>Zur Ermittlung der Wohnfläche sind anzurechnen:</p> <ul style="list-style-type: none"> <li>– voll: die Grundflächen von Räumen/ Raumteilen mit einer lichten Höhe von mindestens 2 Metern;</li> <li>– zur Hälfte: die Grundflächen von Räumen/ Raumteilen mit einer lichten Höhe von mindestens 1 Meter, aber weniger als 2 Metern; unbeheizbare Wintergärten, Schwimmbäder und ähnliche nach allen Seiten geschlossene Räume;</li> <li>– in der Regel zu einem Viertel, höchstens jedoch zur Hälfte: die Flächen von Balkonen, Loggien, Dachgärten, Terrassen.</li> </ul> <p>Die Fläche wird in 20 m²-Intervallen angegeben.</p>   |



| Merkmal                      | Definition   |
|------------------------------|--|
| Gebäudetyp                   | <p>Das Merkmal gibt die Bauart des Gebäudes an.</p> <p><b>Freistehendes Haus</b></p> <p>► Freistehendes Gebäude, unabhängig davon, ob es sich um ein Ein- oder Mehrfamilienhaus handelt.</p> <p><b>Doppelhaushälfte</b></p> <p>► Gebäude, das mit genau einem anderen Gebäude aneinander gebaut ist, unabhängig davon, ob es sich dabei um Ein- oder Mehrfamilienhäuser handelt.</p> <p><b>Gereihtes Haus</b></p> <p>► Gebäude, das mit mindestens zwei anderen Gebäuden aneinander gebaut ist, unabhängig davon, ob es sich dabei um Ein- oder Mehrfamilienhäuser handelt. Die Gebäude müssen nicht baugleich sein, sie können auch seitlich oder in der Höhe versetzt sein. Reiheneckhäuser zählen auch hierzu.</p> <p><b>Anderer Gebäudetyp</b></p> <p>► Alle Arten von Gebäuden, die nicht freistehendes Haus, Doppel- oder Reihenhauses sind sowie alle Arten von bewohnten Unterkünften.</p>   |
| Größe des privaten Haushalts | <p>Dieses Merkmal gibt die Anzahl der in einem privaten Haushalt lebenden Personen an.</p> <p><b>1 Person</b></p> <p><b>2 Personen</b></p> <p><b>3 Personen</b></p> <p><b>4 Personen</b></p> <p><b>5 Personen</b></p> <p><b>6 und mehr Personen</b></p>  |
| Heizungsart                  | <p>Das Merkmal bezeichnet die überwiegende Heizungsart im Gebäude.</p> <p><b>Fernheizung (Fernwärme)</b></p> <p>► Das Gebäude wird von einem zentralen Fernheizwerk aus mit Wärme versorgt (sog. Fernwärme).</p> <p><b>Etagenheizung</b></p> <p>► Unter einer Etagenheizung versteht man eine zentrale Heizanlage für sämtliche Räume einer abgeschlossenen Wohnung, wobei sich die Heizquelle meist innerhalb dieser Wohnung befindet, z. B. Gastherme.</p> <p><b>Blockheizung</b></p> <p>► Eine Blockheizung liegt vor, wenn ein Häuserblock durch ein zentrales Heizsystem beheizt wird und die Heizquelle sich in bzw. an einem der Gebäude oder in deren unmittelbarer Nähe befindet (sog. Nahwärme).</p> <p><b>Zentralheizung</b></p> <p>► Bei einer Zentralheizung werden sämtliche Wohneinheiten eines Gebäudes von einer zentralen Heizstelle, die sich innerhalb des Gebäudes (in der Regel im Keller) befindet, beheizt.</p> <p><b>Einzel-/ Mehrraumöfen (auch Nachtspeicherheizung)</b></p> <p>► Einzelöfen (z. B. Kohle- oder Nachtspeicheröfen) beheizen jeweils nur einen Raum, in dem sie stehen. In der Regel sind sie fest installiert. Ein Mehrraumofen (z. B. Kachelofen) beheizt gleichzeitig mehrere Räume (auch durch Luftkanäle).</p> <p><b>Keine Heizung im Gebäude oder in den Wohnungen</b></p> |
| Kernfamilie                  | <p>Eine Kernfamilie besteht aus zwei oder mehr Personen, die zu demselben privaten Haushalt gehören und setzt sich zusammen aus der Bezugsperson des privaten Haushalts – das heißt eine nach Alter, Familienstand und Geschlecht festgelegte zentrale Person des privaten Haushalts – und mindestens einer weiteren Person, z. B. der Partnerin/ dem Partner oder einem Kind der Bezugsperson. Dieses Familienkonzept beschränkt die Beziehungen zwischen Vorfahren und Nachfahren auf direkte Beziehungen (ersten Grades), das heißt auf Beziehungen zwischen Eltern und Kindern.</p>  |
| Kind                         | <p>Unter Kind ist ein leiblicher Sohn bzw. ein Stief- oder Adoptivsohn oder eine leibliche Tochter bzw. eine Stief- oder Adoptivtochter (ungeachtet des Alters) zu verstehen, dessen bzw. deren üblicher Aufenthaltsort sich im privaten Haushalt mindestens eines Elternteils befindet und ein Elternteil Bezugsperson und/ oder Partner/-in der Bezugsperson ist.</p>  |
| Leerstandsquote (Wohnungen)  | <p>Die Leerstandsquote (Wohnungen) stellt den Anteil der leer stehenden Wohnungen an allen bewohnten und leer stehenden Wohnungen dar. Nicht berücksichtigt sind: Ferien- und Freizeitwohnungen, Diplomatenwohnungen/ Wohnungen ausländischer Streitkräfte sowie gewerblich genutzte Wohnungen. Die Berechnung erfolgt für Wohnungen in Wohngebäuden (ohne Wohnheime).</p>   |

| Merkmal                                 | Definition   |
|---|--|
| Paar                                    | Der Begriff Paar umfasst Paare in einer Ehe, Paare in einer eingetragenen Lebenspartnerschaft und Paare in einer nichtehelichen Lebensgemeinschaft, die jeweils in einem privaten Haushalt zusammenleben. Ein Ehepaar ist ein gemäß gesetzlichem Familienstand zum Stichtag verheiratetes verschiedengeschlechtliches Paar in einem privaten Haushalt. Eine eingetragene Lebenspartnerschaft ist ein gemäß gesetzlichem Familienstand zum Stichtag rechtlich anerkanntes gleichgeschlechtliches Paar in einem privaten Haushalt. Eine nichteheliche Lebensgemeinschaft ist ein gemischtgeschlechtliches Paar in einem privaten Haushalt, das gemäß gesetzlichem Familienstand zum Stichtag nicht miteinander verheiratet war.  |
| Privater Haushalt                       | Ein privater Haushalt besteht aus mindestens einer Person. Zugrunde gelegt wird das „Konzept des gemeinsamen Wohnens“. Alle Personen, die unabhängig von ihrem Wohnstatus (Haupt-/Nebenwohnsitz) gemeinsam in einer Wohnung leben, gelten als Mitglieder desselben privaten Haushalts, sodass es einen privaten Haushalt pro belegter Wohnung gibt. Personen in Gemeinschafts- und Anstaltsunterkünften sind hier nicht enthalten, sondern nur Personen, die eine eigene Haushaltsführung aufweisen. Eine Person des privaten Haushalts wird als Bezugsperson – das heißt eine nach Alter, Familienstand und Geschlecht festgelegte zentrale Person des privaten Haushalts – bestimmt. Ausgehend von dieser Person werden der Haushaltstyp und die Stellung der weiteren Personen im privaten Haushalt bestimmt.   |
| Regionalschlüssel                       | <p>Der Regionalschlüssel kennzeichnet die hierarchische Struktur aller Verwaltungsebenen. Er wird einheitlich von den Statistischen Ämtern des Bundes und der Länder vergeben.</p> <p>Der Regionalschlüssel gliedert sich wie folgt:</p> <ul style="list-style-type: none"> <li>1. – 2. Stelle = Kennzahl des Bundeslandes</li> <li>3. Stelle = Kennzahl des Regierungsbezirks</li> <li>4. – 5. Stelle = Kennzahl des Kreises bzw. der kreisfreien Stadt</li> <li>6. – 9. Stelle = Verbandsschlüssel (in Brandenburg: Ämterschlüssel)</li> <li>10. – 12. Stelle = Gemeindekennzahl</li> </ul> <p>Der vierstellige Verbandsschlüssel weist durch die führende Ziffer auf die Art der Gemeinde hin:</p> <ul style="list-style-type: none"> <li>0 = verbandsfreie Gemeinde (in Brandenburg: amtsfreie Gemeinde),</li> <li>5 = verbandsangehörige Gemeinde (in Brandenburg: amtsangehörige Gemeinde),</li> <li>9 = gemeindefreies Gebiet.</li> </ul> <p>Die gemeindefreien Gebiete sind für den Zensus 2011 nicht relevant.</p> <p>Die Verwaltungsebene Regierungsbezirk ist nur für folgende Bundesländer verfügbar: Baden-Württemberg, Bayern, Hessen, Niedersachsen (hier: Statistische Region), Nordrhein-Westfalen und Sachsen.</p> <p>Die Verwaltungsebene Gemeindeverband ist nur für folgende Bundesländer verfügbar: Brandenburg (hier: Ämter), Mecklenburg-Vorpommern, Niedersachsen (hier: Samtgemeinde), Rheinland-Pfalz, Sachsen, Sachsen-Anhalt, Schleswig-Holstein und Thüringen.</p> |
| Seniorenstatus eines privaten Haushalts | <p>Dargelegt wird die Haushaltstruktur aller privaten Haushalte, wobei dies hier in Abhängigkeit vom Alter der in einem privaten Haushalt wohnhaften Personen erfolgt. Als Senioren/-innen gelten diejenigen Personen, welche zum Zensusstichtag 9. Mai 2011 das 65. Lebensjahr vollendet haben.</p> <p><b>Haushalte mit ausschließlich Senioren/-innen</b></p> <p><b>Haushalte mit Senioren/-innen und Jüngeren</b></p> <p><b>Haushalte ohne Senioren/-innen</b></p>  |
| Stichtagsbezogenheit der Merkmale       | Stichtag der Gebäude- und Wohnungszählung war der 9. Mai 2011. Alle Angaben beziehen sich auf diesen Zeitpunkt.  |

| Merkmal                                       | Definition   |
|---|--|
| Typ des privaten Haushalts<br>(nach Familien) | <p>Dieses Merkmal beschreibt, in welcher Konstellation die Personen eines privaten Haushalts gemeinschaftlich leben, mit Fokus auf die Existenz von Kindern im privaten Haushalt.</p> <p><b>Einpersonenhaushalte (Singlehaushalte)</b></p> <p>► Ein Einpersonenhaushalt bezeichnet einen privaten Haushalt mit einer allein lebenden Person.</p> <p><b>Paare ohne Kind(er)</b></p> <p><b>Paare mit Kind(ern)</b></p> <p><b>Alleinerziehende Elternteile</b></p> <p>► Eine alleinerziehende Mutter oder ein alleinerziehender Vater ist ein Elternteil ohne Partner/-in mit mindestens einem Kind innerhalb eines privaten Haushalts.</p> <p><b>Mehrpersonenhaushalte ohne Kernfamilie</b></p> <p>► Unter Mehrpersonenhaushalten ohne Kernfamilie werden alle anderen privaten Mehrpersonenhaushalte zusammengefasst, die durch die zuvor genannten Kategorien nicht abgedeckt sind, wie etwa nicht eingetragene Lebenspartnerschaften gleichgeschlechtlicher Paare, Wohngemeinschaften, Großeltern-Enkel-Haushalte ohne Elternteile etc.</p> |
| Wohnung                                       | <p>Unter einer Wohnung sind nach außen abgeschlossene, zu Wohnzwecken bestimmte, in der Regel zusammenliegende Räume zu verstehen, die die Führung eines eigenen Haushalts ermöglichen und nicht vollständig für gewerbliche Zwecke genutzt werden.</p> <p>Eine Wohnung muss nicht notwendigerweise eine Küche oder Kochnische enthalten.</p> <p>Wohnungen haben einen eigenen Eingang unmittelbar vom Freien, von einem Treppenhaus oder einem Vorraum. Zur Wohnung können aber auch außerhalb des eigentlichen Wohnungsabschlusses liegende, zu Wohnzwecken ausgebaute Keller- oder Bodenräume (z. B. Mansarden) gehören.</p>  |
| Zahl der Räume                                | <p>Die Zahl der Räume umfasst alle Wohn-, Ess- und Schlafzimmer und andere separate Räume (z. B. bewohnbare Keller- und Bodenräume) von mindestens 6 m<sup>2</sup> Größe sowie abgeschlossene Küchen, unabhängig von deren Größe. Bad, Toilette, Flur und Wirtschaftsräume werden grundsätzlich nicht mitgezählt. Ein Wohnzimmer mit einer Essecke, Schlafnische oder Kochnische ist als ein Raum zu zählen. Dementsprechend bestehen Wohnungen, in denen es keine bauliche Trennung der einzelnen Wohnbereiche gibt (z. B. sogenannte „Loftwohnungen“), aus nur einem Raum.</p> <p><b>1 Raum</b></p> <p><b>2 Räume</b></p> <p><b>3 Räume</b></p> <p><b>4 Räume</b></p> <p><b>5 Räume</b></p> <p><b>6 Räume</b></p> <p><b>7 und mehr Räume</b></p>   |

## **Herausgeber**

Statistisches Landesamt Rheinland-Pfalz  
Mainzer Straße 14-16  
56130 Bad Ems

## **Auskunftsdienst**

E-Mail: [info@statistik.rlp.de](mailto:info@statistik.rlp.de)  
Telefon: 02603 71-4444  
Telefax: 02603 71-19 4444

## **Copyright**

© Statistisches Landesamt Rheinland-Pfalz  
Bad Ems 2014

Vervielfältigung und Verbreitung mit Quellenangabe gestattet.





Rheinland-Pfalz

STATISTISCHES LANDESAMT



# zensus 2011

## **Gebäude und Wohnungen sowie Wohnverhältnisse der Haushalte**

Gemeinde  
Steineberg

am 9. Mai 2011

Ergebnisse des Zensus 2011



## Inhaltsverzeichnis

|   |    |
|---|----|
| Einführung .....  | 4  |
| Rechtliche Grundlagen .....   | 4  |
| Methode .....   | 4  |
| Systematik von Gebäuden und Wohnungen .....   | 5  |
| Tabellen  |    |
| 1.1 Gebäude mit Wohnraum und Wohnungen in Gebäuden mit Wohnraum<br>nach Baujahr, Gebäudetyp, Zahl der Wohnungen, Eigentumsform und Heizungsart .....        | 6  |
| 1.2 Gebäude mit Wohnraum nach Baujahr und Gebäudeart, Gebäudetyp,<br>Zahl der Wohnungen, Eigentumsform und Heizungsart .....                                | 8  |
| 1.3.1 Gebäude mit Wohnraum nach regionaler Einheit und Baujahr, Gebäudeart,<br>Gebäudetyp, Zahl der Wohnungen, Eigentumsform und Heizungsart .....          | 10 |
| 1.3.2 Gebäude mit Wohnraum nach regionaler Einheit und Baujahr, Gebäudeart,<br>Gebäudetyp, Zahl der Wohnungen, Eigentumsform und Heizungsart – in % – ..... | 12 |
| 2.1 Wohnungen in Gebäuden mit Wohnraum nach Art der Nutzung,<br>Fläche der Wohnung, Zahl der Räume und Ausstattung .....                                    | 14 |
| 2.2.1 Wohnungen in Gebäuden mit Wohnraum nach regionaler Einheit und<br>Art der Nutzung, Fläche der Wohnung, Zahl der Räume und Ausstattung .....           | 15 |
| 2.2.2 Wohnungen in Gebäuden mit Wohnraum nach regionaler Einheit und<br>Art der Nutzung, Fläche der Wohnung, Zahl der Räume und Ausstattung – in % – .....  | 16 |
| 3.1 Gebäude- und Wohnungskennzahlen im regionalen Vergleich .....   | 17 |
| 3.2 Weitere Wohnungskennzahlen im regionalen Vergleich .....  | 20 |
| 4.1 Haushalte nach Typ des privaten Haushalts (nach Familien) und Art der Wohnungs-<br>nutzung, Fläche der Wohnung und Zahl der Räume .....                 | 23 |
| 4.2 Haushalte nach Größe des privaten Haushalts und Art der Wohnungsnutzung,<br>Fläche der Wohnung und Zahl der Räume .....                                 | 24 |
| 4.3 Haushalte nach Seniorenstatus des privaten Haushalts und Art der Wohnungsnutzung,<br>Fläche der Wohnung und Zahl der Räume .....                        | 25 |
| Definitionen .....  | 26 |

## Einführung

Der Zensus 2011 ist eine Bevölkerungs-, Gebäude- und Wohnungszählung. Dabei werden – soweit möglich – bereits vorhandene Daten aus Verwaltungsregistern für statistische Zwecke genutzt. Eine Haushaltebefragung auf Stichprobenbasis, eine Vollerhebung aller an Anschriften mit Sonderbereichen lebenden Personen (Wohnheime und Gemeinschaftsunterkünfte) sowie eine postalische Befragung zu Gebäude- und Wohnungsdaten bei den Eigentümerinnen und Eigentümern oder Verwalterinnen und Verwaltern ergänzen und korrigieren die Informationen aus den Registern. Eine traditionelle Volkszählung inklusive einer Gebäude- und Wohnungszählung wurde in den alten Bundesländern letztmalig 1987, in der DDR letztmalig 1981 durchgeführt. Eine Gebäude- und Wohnungszählung fand nach der Wiedervereinigung nur in den neuen Bundesländern im Jahr 1995 statt.

Ziel des Zensus 2011 war zum einen die Ermittlung der amtlichen Einwohnerzahlen zum Stichtag 9. Mai 2011. Zum anderen wurden wichtige Strukturinformationen erhoben, welche eine umfassende Datengrundlage bieten, wie die Menschen in Deutschland leben, wohnen und arbeiten.

Die vorliegende Publikation präsentiert Ergebnisse des Zensus 2011 zu den Themen Gebäude, Wohnungen und Wohnverhältnisse von Haushalten nach Abschluss der Datenaufbereitung.

## Rechtliche Grundlagen

Die rechtlichen Grundlagen des Zensus 2011 bilden

- die Verordnung Europäische Gemeinschaft (EG) Nummer 763/2008 des Europäischen Parlaments und des Rates vom 9. Juli 2008 über Volks- und Wohnungszählungen,
- das Zensusvorbereitungsgesetz (ZensVorbG 2011),
- das Zensusgesetz 2011 (ZensG 2011),
- die Stichprobenverordnung Zensusgesetz 2011 (StichprobenV),
- sowie die jeweiligen landesrechtlichen Regelungen zur Ausführung des ZensG 2011.

Nach § 1 Abs. 1 ZensG 2011 führten die Statistischen Ämter des Bundes und der Länder eine Bevölkerungs-, Gebäude- und Wohnungszählung (Zensus) mit Stand zum 9. Mai 2011 (Berichtszeitpunkt) als Bundesstatistik durch.

Gemäß § 1 Abs. 3 ZensG 2011 dient der Zensus unter anderem der Gewinnung von Grunddaten für das Gesamtsystem der amtlichen Statistik sowie von Strukturdaten über die Bevölkerung als Datengrundlage für vielfältige politische Entscheidungen.

Die nachstehend veröffentlichten Ergebnisse wurden auf Basis folgender Erhebungen und statistischer Verfahren ermittelt:

- Daten aus der Gebäude- und Wohnungszählung (§ 6 ZensG 2011),
- Daten aus der Zusammenführung der Datensätze und Haushaltegenerierung (§ 9 Abs. 3 ZensG 2011).

## Methode

Da es in Deutschland zu Gebäude- und Wohnungsdaten keine flächendeckenden Register gibt, wurden die Angaben zu Gebäuden und Wohnungen durch eine postalische Befragung der Eigentümerinnen und Eigentümer oder Verwalterinnen und Verwalter von Gebäuden und Wohnungen sowie bewohnten Unterkünften gewonnen. Die zum Stichtag 9. Mai 2011 als Vollerhebung durchgeführte Gebäude- und Wohnungszählung liefert Informationen zu Gebäuden mit Wohnraum sowie zu den darin befindlichen Wohnungen. Zu rein gewerblich genutzten Objekten werden keine Informationen angeboten.



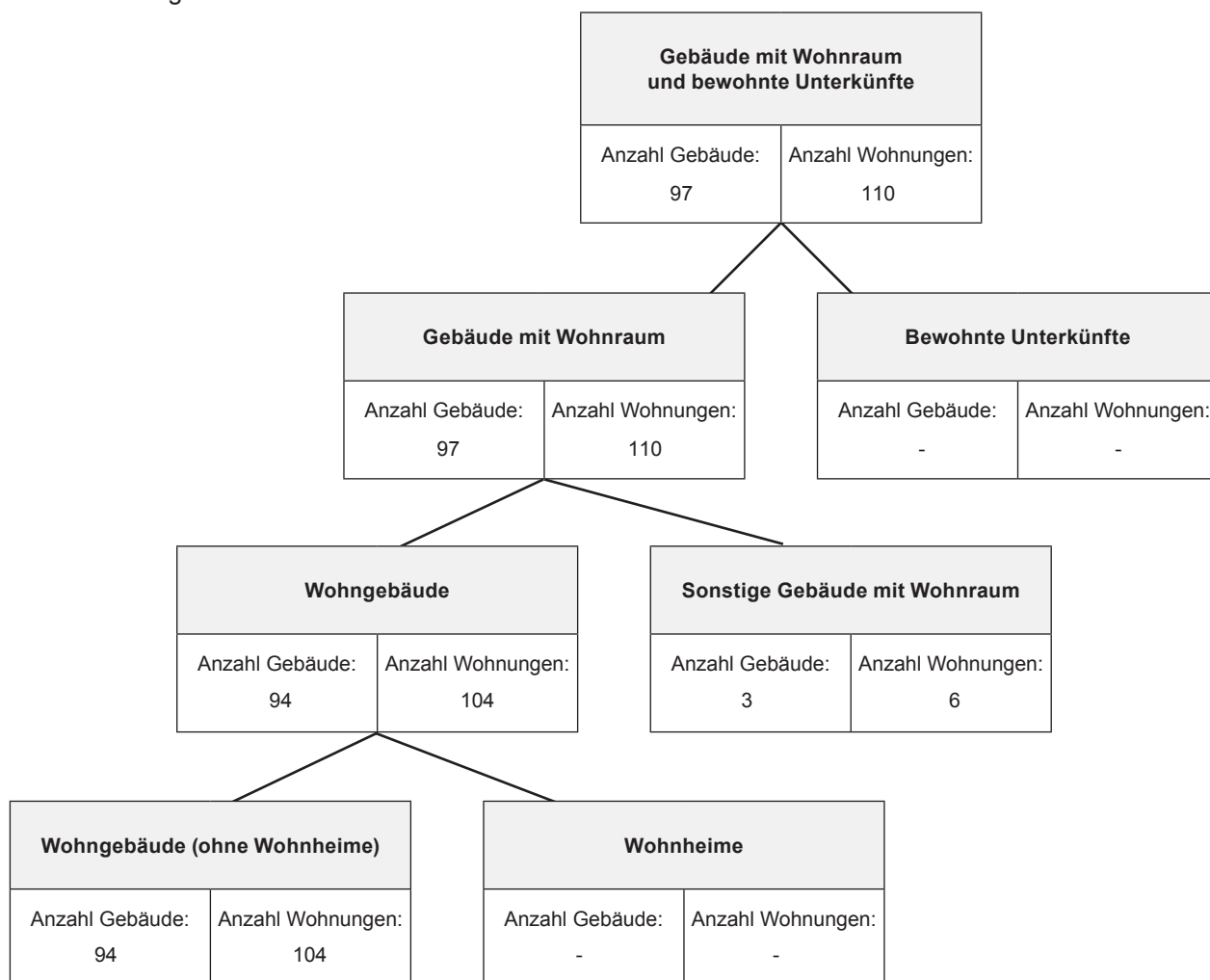
Durch das statistische Verfahren der Haushaltegenerierung stehen nicht nur die gesammelten Informationen zu Bevölkerung, Gebäuden und Wohnungen zur Verfügung, sondern zusätzlich auch Angaben zu Haushalts- und Familienstrukturen. Dabei wurden anschriftenweise Personen zu Haushalten zusammengefasst und den in der Gebäude- und Wohnungszählung erfassten Wohnungen zugeordnet. Die Haushaltegenerierung bildet daher die Wohnhaushalte an einer Anschrift ab. Die Zahl der Haushalte kann von der Zahl der bewohnten Wohnungen abweichen, da ein Haushalt beispielsweise bei Umzügen vorübergehend mehrere Wohnungen nutzen kann.

Bei allen Veröffentlichungen der amtlichen Statistik in Deutschland sind die Einzelangaben der Befragten grundsätzlich geheim zu halten (§ 16 Bundesstatistikgesetz). Bei allen Ergebnisbestandteilen aus Registerauszählungen oder Vollerhebungen des Zensus 2011 erfolgt die Geheimhaltung durch das maschinelle, datenverändernde Verfahren SAFE (Verfahren zur **s**icheren **A**nonymisierung für **E**inzeldaten). Dieses Verfahren stellt sicher, dass bereits vor Erstellung einer Ergebnistabelle kein Datensatz vorhanden ist, welcher Rückschlüsse auf Einzelfälle zulässt.

Weiterführende methodische Informationen zum Zensusmodell und zur Geheimhaltung stehen unter [www.zensus2011.de](http://www.zensus2011.de) zur Verfügung.

## Systematik von Gebäuden und Wohnungen

Im Rahmen des Zensus 2011 werden die Gebäude und Wohnungen nach der Art des Gebäudes in hierarchischen Strukturen abgebildet. Nachstehende Abbildung zeigt die Ergebnisse für die regionale Einheit dieser Veröffentlichung.



Die Ergebnisse zur Gebäude- und Wohnungszählung betrachten ausschließlich Gebäude mit Wohnraum. Bewohnte Unterkünfte bleiben daher für die Ergebnistabellen unberücksichtigt.

### 1.1 Gebäude mit Wohnraum und Wohnungen in Gebäuden mit Wohnraum nach Baujahr, Gebäudetyp, Zahl der Wohnungen, Eigentumsform und Heizungsart

|  | Gebäude mit Wohnraum |           | darunter    |           |
|--|----------------------|-----------|-------------|-----------|
|  | Gebäude              | Wohnungen | Wohngebäude |           |
|  |                      |           | Gebäude     | Wohnungen |
|  | Anzahl               | Anzahl    | Anzahl      | Anzahl    |
| <b>Insgesamt</b>                             |                      |           |             |           |
| Insgesamt                                    | 97                   | 110       | 94          | 104       |
| <b>Baujahr</b>                               |                      |           |             |           |
| Vor 1919                                     | 10                   | 10        | 10          | 10        |
| 1919 - 1948                                  | 3                    | 3         | 3           | 3         |
| 1949 - 1978                                  | 40                   | 43        | 37          | 40        |
| 1979 - 1986                                  | 11                   | 14        | 11          | 11        |
| 1987 - 1990                                  | 6                    | 6         | 6           | 6         |
| 1991 - 1995                                  | 10                   | 13        | 10          | 13        |
| 1996 - 2000                                  | 7                    | 11        | 7           | 11        |
| 2001 - 2004                                  | 7                    | 7         | 7           | 7         |
| 2005 - 2008                                  | 3                    | 3         | 3           | 3         |
| 2009 und später                              | -                    | -         | -           | -         |
| <b>Gebäudetyp nach Zahl der Wohnungen</b>    |                      |           |             |           |
| Freistehendes Haus Insgesamt                 | 81                   | 91        | 78          | 85        |
| mit 1 Wohnung                                | 66                   | 66        | 63          | 63        |
| mit 2 Wohnungen                              | 12                   | 18        | 12          | 15        |
| mit 3 und mehr Wohnungen                     | 3                    | 7         | 3           | 7         |
| Doppelhaushälfte Insgesamt                   | 6                    | 9         | 6           | 9         |
| mit 1 Wohnung                                | 3                    | 3         | 3           | 3         |
| mit 2 Wohnungen                              | 3                    | 6         | 3           | 6         |
| mit 3 und mehr Wohnungen                     | -                    | -         | -           | -         |
| Gereihtes Haus Insgesamt                     | 10                   | 10        | 10          | 10        |
| mit 1 Wohnung                                | 7                    | 7         | 7           | 7         |
| mit 2 Wohnungen                              | 3                    | 3         | 3           | 3         |
| mit 3 und mehr Wohnungen                     | -                    | -         | -           | -         |
| Anderer Gebäudetyp Insgesamt                 | -                    | -         | -           | -         |
| mit 1 Wohnung                                | -                    | -         | -           | -         |
| mit 2 Wohnungen                              | -                    | -         | -           | -         |
| mit 3 und mehr Wohnungen                     | -                    | -         | -           | -         |
| <b>Zahl der Wohnungen im Gebäude</b>         |                      |           |             |           |
| 1 Wohnung                                    | 76                   | 76        | 73          | 73        |
| 2 Wohnungen                                  | (18)                 | 27        | (18)        | 24        |
| 3 - 6 Wohnungen                              | 3                    | 7         | 3           | 7         |
| 7 - 12 Wohnungen                             | -                    | -         | -           | -         |
| 13 und mehr Wohnungen                        | -                    | -         | -           | -         |
| <b>Eigentumsform des Gebäudes</b>            |                      |           |             |           |
| Gemeinschaft von Wohnungseigentümern/-innen  | 3                    | 6         | 3           | 3         |
| Privatperson/-en                             | 94                   | 104       | 91          | 101       |
| Wohnungsgenossenschaft                       | -                    | -         | -           | -         |
| Kommune oder kommunales Wohnungsunternehmen  | -                    | -         | -           | -         |
| Privatwirtschaftliches Wohnungsunternehmen   | -                    | -         | -           | -         |
| Anderes privatwirtschaftliches Unternehmen   | -                    | -         | -           | -         |
| Bund oder Land                               | -                    | -         | -           | -         |
| Organisation ohne Erwerbszweck (z.B. Kirche) | -                    | -         | -           | -         |

Noch: 1.1 Gebäude mit Wohnraum und Wohnungen in Gebäuden mit Wohnraum nach Baujahr, Gebäudetyp,  
Zahl der Wohnungen, Eigentumsform und Heizungsart

|  | Gebäude mit Wohnraum |           | darunter    |           |
|--|----------------------|-----------|-------------|-----------|
|  |                      |           | Wohngebäude |           |
|  | Gebäude              | Wohnungen | Gebäude     | Wohnungen |
|  | Anzahl               | Anzahl    | Anzahl      | Anzahl    |
| <b>Heizungsart</b>                               |                      |           |             |           |
| Fernheizung (Fernwärme)                          | -                    | -         | -           | -         |
| Etagenheizung                                    | -                    | -         | -           | -         |
| Blockheizung                                     | -                    | -         | -           | -         |
| Zentralheizung                                   | 67                   | 77        | 67          | 77        |
| Einzel-/Mehrraumöfen (auch Nachtspeicherheizung) | 24                   | (27)      | (24)        | (24)      |
| Keine Heizung im Gebäude oder in den Wohnungen   | 6                    | 6         | 3           | 3         |

Bei den ausgewiesenen Wohnungszahlen sind gewerblich genutzte Wohnungen nicht, Diplomatenwohnungen/Wohnungen ausländischer Streitkräfte nur in der „Insgesamt-Zeile“ berücksichtigt.

Die ausgewiesenen Zahlen zu „Gebäudetyp nach Zahl der Wohnungen“ und „Zahl der Wohnungen im Gebäude“ können Abweichungen zwischen der Anzahl der Gebäude und der entsprechenden Zahl der Wohnungen in diesen Gebäuden aufweisen. Dies ist auf das beim Zensus 2011 eingesetzte Geheimhaltungsverfahren zurückzuführen sowie auf die in den Wohnungsauswertungen nicht berücksichtigten Diplomatenwohnungen/Wohnungen ausländischer Streitkräfte bzw. gewerblich genutzten Wohnungen.

## 1.2 Gebäude mit Wohnraum nach Baujahr und Gebäudeart, Gebäudetyp, Zahl der Wohnungen, Eigentumsform und Heizungsart

|  | Insgesamt | Baujahr (Jahrzwanzigste) |             |             |                 |
|--|-----------|--------------------------|-------------|-------------|-----------------|
|  |           | Vor 1950                 | 1950 - 1969 | 1970 - 1989 | 1990 und später |
|  | Anzahl    | Anzahl                   | Anzahl      | Anzahl      | Anzahl          |
| <b>Insgesamt</b>                             |           |                          |             |             |                 |
| Insgesamt                                    | 97        | 13                       | 24          | 27          | (33)            |
| <b>Art des Gebäudes</b>                      |           |                          |             |             |                 |
| Gebäude mit Wohnraum                         | 97        | 13                       | 24          | 27          | (33)            |
| Wohngebäude                                  | 94        | 13                       | 21          | 27          | (33)            |
| Wohngebäude (ohne Wohnheime)                 | 94        | 13                       | 21          | 27          | (33)            |
| Wohnheime                                    | -         | -                        | -           | -           | -               |
| Sonstige Gebäude mit Wohnraum                | 3         | -                        | 3           | -           | -               |
| <b>Gebäudetyp nach Zahl der Wohnungen</b>    |           |                          |             |             |                 |
| Freistehendes Haus Insgesamt                 | 81        | 10                       | 15          | (23)        | (33)            |
| mit 1 Wohnung                                | 66        | 10                       | 9           | 23          | 24              |
| mit 2 Wohnungen                              | 12        | -                        | 6           | -           | 6               |
| mit 3 und mehr Wohnungen                     | 3         | -                        | -           | -           | 3               |
| Doppelhaushälfte Insgesamt                   | 6         | 3                        | 3           | -           | -               |
| mit 1 Wohnung                                | 3         | 3                        | -           | -           | -               |
| mit 2 Wohnungen                              | 3         | -                        | 3           | -           | -               |
| mit 3 und mehr Wohnungen                     | -         | -                        | -           | -           | -               |
| Gereihtes Haus Insgesamt                     | 10        | -                        | 6           | 4           | -               |
| mit 1 Wohnung                                | 7         | -                        | 3           | 4           | -               |
| mit 2 Wohnungen                              | 3         | -                        | 3           | -           | -               |
| mit 3 und mehr Wohnungen                     | -         | -                        | -           | -           | -               |
| Anderer Gebäudetyp Insgesamt                 | -         | -                        | -           | -           | -               |
| mit 1 Wohnung                                | -         | -                        | -           | -           | -               |
| mit 2 Wohnungen                              | -         | -                        | -           | -           | -               |
| mit 3 und mehr Wohnungen                     | -         | -                        | -           | -           | -               |
| <b>Zahl der Wohnungen im Gebäude</b>         |           |                          |             |             |                 |
| 1 Wohnung                                    | 76        | 13                       | 12          | 27          | 24              |
| 2 Wohnungen                                  | (18)      | -                        | 12          | -           | 6               |
| 3 - 6 Wohnungen                              | 3         | -                        | -           | -           | 3               |
| 7 - 12 Wohnungen                             | -         | -                        | -           | -           | -               |
| 13 und mehr Wohnungen                        | -         | -                        | -           | -           | -               |
| <b>Eigentumsform des Gebäudes</b>            |           |                          |             |             |                 |
| Gemeinschaft von Wohnungseigentümern/-innen  | 3         | -                        | 3           | -           | -               |
| Privatperson/-en                             | 94        | 13                       | 21          | 27          | (33)            |
| Wohnungsgenossenschaft                       | -         | -                        | -           | -           | -               |
| Kommune oder kommunales Wohnungsunternehmen  | -         | -                        | -           | -           | -               |
| Privatwirtschaftliches Wohnungsunternehmen   | -         | -                        | -           | -           | -               |
| Anderes privatwirtschaftliches Unternehmen   | -         | -                        | -           | -           | -               |
| Bund oder Land                               | -         | -                        | -           | -           | -               |
| Organisation ohne Erwerbszweck (z.B. Kirche) | -         | -                        | -           | -           | -               |

Noch: 1.2 Gebäude mit Wohnraum nach Baujahr und Gebäudeart, Gebäudetyp, Zahl der Wohnungen,  
Eigentumsform und Heizungsart

|   | Insgesamt | Baujahr (Jahrzwanzigste) |             |             |                 |
|---|-----------|--------------------------|-------------|-------------|-----------------|
|   |           | Vor 1950                 | 1950 - 1969 | 1970 - 1989 | 1990 und später |
|   | Anzahl    | Anzahl                   | Anzahl      | Anzahl      | Anzahl          |
| <b>Heizungsart</b>                                  |           |                          |             |             |                 |
| Fernheizung (Fernwärme)                             | -         | -                        | -           | -           | -               |
| Etagenheizung                                       | -         | -                        | -           | -           | -               |
| Blockheizung  | -         | -                        | -           | -           | -               |
| Zentralheizung                                      | 67        | -                        | 15          | (19)        | (33)            |
| Einzel-/Mehrraumöfen (auch<br>Nachtspeicherheizung) | 24        | 10                       | 6           | 8           | -               |
| Keine Heizung im Gebäude oder in<br>den Wohnungen   | 6         | 3                        | 3           | -           | -               |

## 1.3.1 Gebäude mit Wohnraum nach regionaler Einheit und Baujahr, Gebäudeart, Gebäudetyp, Zahl der Wohnungen, Eigentumsform und Heizungsart

|   | Gebäude    |                       |                       |                 |             |
|---|------------|-----------------------|-----------------------|-----------------|-------------|
|   | Steineberg | Verbandsgemeinde Daun | Landkreis Vulkaneifel | Rheinland-Pfalz | Deutschland |
|   | Anzahl     | Anzahl                | Anzahl                | Anzahl          | Anzahl      |
| <b>Insgesamt</b>                          |            |                       |                       |                 |             |
| Insgesamt                                 | 97         | 8 471                 | 23 720                | 1 183 475       | 18 922 618  |
| <b>Baujahr</b>                            |            |                       |                       |                 |             |
| Vor 1919                                  | 10         | 1 250                 | 3 744                 | 181 833         | 2 655 042   |
| 1919 - 1948                               | 3          | 730                   | 2 215                 | 123 453         | 2 307 543   |
| 1949 - 1978                               | 40         | 3 374                 | 9 290                 | 462 714         | 7 188 157   |
| 1979 - 1986                               | 11         | 961                   | 2 600                 | 120 331         | 1 828 250   |
| 1987 - 1990                               | 6          | 298                   | 817                   | 47 821          | 736 588     |
| 1991 - 1995                               | 10         | 489                   | 1 365                 | 69 320          | 1 153 484   |
| 1996 - 2000                               | 7          | 668                   | 1 782                 | 79 166          | 1 434 704   |
| 2001 - 2004                               | 7          | 382                   | 982                   | 47 349          | 790 074     |
| 2005 - 2008                               | 3          | (212)                 | 669                   | 36 981          | 594 658     |
| 2009 und später                           | -          | (107)                 | 256                   | 14 507          | 234 118     |
| <b>Art des Gebäudes</b>                   |            |                       |                       |                 |             |
| Gebäude mit Wohnraum                      | 97         | 8 471                 | 23 720                | 1 183 475       | 18 922 618  |
| Wohngebäude                               | 94         | 8 125                 | 22 800                | 1 140 000       | 18 259 360  |
| Wohngebäude (ohne Wohnheime)              | 94         | 8 125                 | 22 794                | 1 139 024       | 18 239 634  |
| Wohnheime                                 | -          | -                     | 6                     | 976             | 19 726      |
| Sonstige Gebäude mit Wohnraum             | 3          | 346                   | 920                   | 43 475          | 663 258     |
| <b>Gebäudetyp nach Zahl der Wohnungen</b> |            |                       |                       |                 |             |
| Freistehendes Haus Insgesamt              | 81         | 6 824                 | 18 981                | 813 645         | 11 670 098  |
| mit 1 Wohnung                             | 66         | 5 314                 | 14 970                | 597 607         | 7 865 099   |
| mit 2 Wohnungen                           | 12         | 1 083                 | 2 930                 | 143 967         | 2 363 400   |
| mit 3 und mehr Wohnungen                  | 3          | 427                   | 1 081                 | 72 071          | 1 441 599   |
| Doppelhaushälfte Insgesamt                | 6          | 603                   | 1 714                 | 131 807         | 2 767 712   |
| mit 1 Wohnung                             | 3          | 453                   | 1 270                 | 93 446          | 1 961 269   |
| mit 2 Wohnungen                           | 3          | 91                    | 301                   | 21 364          | 424 662     |
| mit 3 und mehr Wohnungen                  | -          | 59                    | 143                   | 16 997          | 381 781     |
| Gereihtes Haus Insgesamt                  | 10         | 606                   | 1 896                 | 187 370         | 3 714 711   |
| mit 1 Wohnung                             | 7          | 458                   | 1 400                 | 119 829         | 2 093 366   |
| mit 2 Wohnungen                           | 3          | (74)                  | 270                   | 22 255          | 311 332     |
| mit 3 und mehr Wohnungen                  | -          | 74                    | 226                   | 45 286          | 1 310 013   |
| Anderer Gebäudetyp Insgesamt              | -          | 438                   | 1 129                 | 50 653          | 770 097     |
| mit 1 Wohnung                             | -          | 334                   | 857                   | 33 076          | 419 909     |
| mit 2 Wohnungen                           | -          | 62                    | (175)                 | 7 730           | 130 258     |
| mit 3 und mehr Wohnungen                  | -          | (42)                  | 97                    | 9 847           | 219 930     |
| <b>Zahl der Wohnungen im Gebäude</b>      |            |                       |                       |                 |             |
| 1 Wohnung                                 | 76         | 6 559                 | 18 497                | 843 958         | 12 339 643  |
| 2 Wohnungen                               | (18)       | 1 310                 | 3 676                 | 195 316         | 3 229 652   |
| 3 - 6 Wohnungen                           | 3          | 528                   | 1 418                 | 114 928         | 2 251 854   |
| 7 - 12 Wohnungen                          | -          | 48                    | 97                    | 23 254          | 882 631     |
| 13 und mehr Wohnungen                     | -          | (26)                  | (32)                  | 6 019           | 218 838     |

Noch: 1.3.1 Gebäude mit Wohnraum nach regionaler Einheit und Baujahr, Gebäudeart, Gebäudetyp, Zahl der Wohnungen, Eigentumsform und Heizungsart

|  | Gebäude    |                       |                       |                 |             |
|--|------------|-----------------------|-----------------------|-----------------|-------------|
|  | Steineberg | Verbandsgemeinde Daun | Landkreis Vulkaneifel | Rheinland-Pfalz | Deutschland |
|  | Anzahl     | Anzahl                | Anzahl                | Anzahl          | Anzahl      |
| <b>Eigentumsform des Gebäudes</b>                |            |                       |                       |                 |             |
| Gemeinschaft von Wohnungseigentümern/-innen      | 3          | 381                   | 1 132                 | 88 519          | 1 767 017   |
| Privatperson/-en                                 | 94         | 8 008                 | 22 381                | 1 060 228       | 15 968 275  |
| Wohnungsgenossenschaft                           | -          | -                     | -                     | 3 425           | 288 767     |
| Kommune oder kommunales Wohnungsunternehmen      | -          | 19                    | 48                    | 12 683          | 332 089     |
| Privatwirtschaftliches Wohnungsunternehmen       | -          | 16                    | 47                    | 8 438           | 316 086     |
| Anderes privatwirtschaftliches Unternehmen       | -          | 28                    | 59                    | 4 760           | 131 832     |
| Bund oder Land                                   | -          | 3                     | 3                     | 1 109           | 44 215      |
| Organisation ohne Erwerbszweck (z.B. Kirche)     | -          | 16                    | 50                    | 4 313           | 74 337      |
| <b>Heizungsart</b>                               |            |                       |                       |                 |             |
| Fernheizung (Fernwärme)                          | -          | (81)                  | 317                   | 28 315          | 1 020 473   |
| Etagenheizung                                    | -          | 117                   | 447                   | 69 769          | 1 218 091   |
| Blockheizung                                     | -          | 29                    | (89)                  | 5 500           | 186 429     |
| Zentralheizung                                   | 67         | 6 927                 | 18 994                | 964 750         | 14 951 706  |
| Einzel-/Mehrraumöfen (auch Nachtspeicherheizung) | 24         | 1 173                 | 3 512                 | 103 185         | 1 435 746   |
| Keine Heizung im Gebäude oder in den Wohnungen   | 6          | (144)                 | 361                   | 11 956          | 110 173     |

## 1.3.2 Gebäude mit Wohnraum nach regionaler Einheit und Baujahr, Gebäudeart, Gebäudetyp, Zahl der Wohnungen, Eigentumsform und Heizungsart -in %-

|   | Gebäude    |                       |                       |                 |             |
|---|------------|-----------------------|-----------------------|-----------------|-------------|
|   | Steineberg | Verbandsgemeinde Daun | Landkreis Vulkaneifel | Rheinland-Pfalz | Deutschland |
|   | %          | %                     | %                     | %               | %           |
| <b>Baujahr</b>                            |            |                       |                       |                 |             |
| Vor 1919                                  | 10,3       | 14,8                  | 15,8                  | 15,4            | 14,0        |
| 1919 - 1948                               | 3,1        | 8,6                   | 9,3                   | 10,4            | 12,2        |
| 1949 - 1978                               | 41,2       | 39,8                  | 39,2                  | 39,1            | 38,0        |
| 1979 - 1986                               | 11,3       | 11,3                  | 11,0                  | 10,2            | 9,7         |
| 1987 - 1990                               | 6,2        | 3,5                   | 3,4                   | 4,0             | 3,9         |
| 1991 - 1995                               | 10,3       | 5,8                   | 5,8                   | 5,9             | 6,1         |
| 1996 - 2000                               | 7,2        | 7,9                   | 7,5                   | 6,7             | 7,6         |
| 2001 - 2004                               | 7,2        | 4,5                   | 4,1                   | 4,0             | 4,2         |
| 2005 - 2008                               | 3,1        | (2,5)                 | 2,8                   | 3,1             | 3,1         |
| 2009 und später                           | -          | (1,3)                 | 1,1                   | 1,2             | 1,2         |
| <b>Art des Gebäudes</b>                   |            |                       |                       |                 |             |
| Gebäude mit Wohnraum                      | 100,0      | 100,0                 | 100,0                 | 100,0           | 100,0       |
| Wohngebäude                               | 96,9       | 95,9                  | 96,1                  | 96,3            | 96,5        |
| Wohngebäude (ohne Wohnheime)              | 96,9       | 95,9                  | 96,1                  | 96,2            | 96,4        |
| Wohnheime                                 | -          | -                     | 0,0                   | 0,1             | 0,1         |
| Sonstige Gebäude mit Wohnraum             | 3,1        | 4,1                   | 3,9                   | 3,7             | 3,5         |
| <b>Gebäudetyp nach Zahl der Wohnungen</b> |            |                       |                       |                 |             |
| Freistehendes Haus Insgesamt              | 83,5       | 80,6                  | 80,0                  | 68,8            | 61,7        |
| mit 1 Wohnung                             | 68,0       | 62,7                  | 63,1                  | 50,5            | 41,6        |
| mit 2 Wohnungen                           | 12,4       | 12,8                  | 12,4                  | 12,2            | 12,5        |
| mit 3 und mehr Wohnungen                  | 3,1        | 5,0                   | 4,6                   | 6,1             | 7,6         |
| Doppelhaushälfte Insgesamt                | 6,2        | 7,1                   | 7,2                   | 11,1            | 14,6        |
| mit 1 Wohnung                             | 3,1        | 5,3                   | 5,4                   | 7,9             | 10,4        |
| mit 2 Wohnungen                           | 3,1        | 1,1                   | 1,3                   | 1,8             | 2,2         |
| mit 3 und mehr Wohnungen                  | -          | 0,7                   | 0,6                   | 1,4             | 2,0         |
| Gereihtes Haus Insgesamt                  | 10,3       | 7,2                   | 8,0                   | 15,8            | 19,6        |
| mit 1 Wohnung                             | 7,2        | 5,4                   | 5,9                   | 10,1            | 11,1        |
| mit 2 Wohnungen                           | 3,1        | (0,9)                 | 1,1                   | 1,9             | 1,6         |
| mit 3 und mehr Wohnungen                  | -          | 0,9                   | 1,0                   | 3,8             | 6,9         |
| Anderer Gebäudetyp Insgesamt              | -          | 5,2                   | 4,8                   | 4,3             | 4,1         |
| mit 1 Wohnung                             | -          | 3,9                   | 3,6                   | 2,8             | 2,2         |
| mit 2 Wohnungen                           | -          | 0,7                   | (0,7)                 | 0,7             | 0,7         |
| mit 3 und mehr Wohnungen                  | -          | (0,5)                 | 0,4                   | 0,8             | 1,2         |
| <b>Zahl der Wohnungen im Gebäude</b>      |            |                       |                       |                 |             |
| 1 Wohnung                                 | 78,4       | 77,4                  | 78,0                  | 71,3            | 65,2        |
| 2 Wohnungen                               | (18,6)     | 15,5                  | 15,5                  | 16,5            | 17,1        |
| 3 - 6 Wohnungen                           | 3,1        | 6,2                   | 6,0                   | 9,7             | 11,9        |
| 7 - 12 Wohnungen                          | -          | 0,6                   | 0,4                   | 2,0             | 4,7         |
| 13 und mehr Wohnungen                     | -          | (0,3)                 | (0,1)                 | 0,5             | 1,2         |



Noch: 1.3.2 Gebäude mit Wohnraum nach regionaler Einheit und Baujahr, Gebäudeart, Gebäudetyp, Zahl der Wohnungen, Eigentumsform und Heizungsart -in %-

|  | Gebäude    |                       |                       |                 |             |
|--|------------|-----------------------|-----------------------|-----------------|-------------|
|  | Steineberg | Verbandsgemeinde Daun | Landkreis Vulkaneifel | Rheinland-Pfalz | Deutschland |
|  | %          | %                     | %                     | %               | %           |
| <b>Eigentumsform des Gebäudes</b>                |            |                       |                       |                 |             |
| Gemeinschaft von Wohnungseigentümern/-innen      | 3,1        | 4,5                   | 4,8                   | 7,5             | 9,3         |
| Privatperson/-en                                 | 96,9       | 94,5                  | 94,4                  | 89,6            | 84,4        |
| Wohnungsgenossenschaft                           | -          | -                     | -                     | 0,3             | 1,5         |
| Kommune oder kommunales Wohnungsunternehmen      | -          | 0,2                   | 0,2                   | 1,1             | 1,8         |
| Privatwirtschaftliches Wohnungsunternehmen       | -          | 0,2                   | 0,2                   | 0,7             | 1,7         |
| Anderes privatwirtschaftliches Unternehmen       | -          | 0,3                   | 0,2                   | 0,4             | 0,7         |
| Bund oder Land                                   | -          | 0,0                   | 0,0                   | 0,1             | 0,2         |
| Organisation ohne Erwerbszweck (z.B. Kirche)     | -          | 0,2                   | 0,2                   | 0,4             | 0,4         |
| <b>Heizungsart</b>                               |            |                       |                       |                 |             |
| Fernheizung (Fernwärme)                          | -          | (1,0)                 | 1,3                   | 2,4             | 5,4         |
| Etagenheizung                                    | -          | 1,4                   | 1,9                   | 5,9             | 6,4         |
| Blockheizung                                     | -          | 0,3                   | (0,4)                 | 0,5             | 1,0         |
| Zentralheizung                                   | 69,1       | 81,8                  | 80,1                  | 81,5            | 79,0        |
| Einzel-/Mehrraumöfen (auch Nachtspeicherheizung) | 24,7       | 13,8                  | 14,8                  | 8,7             | 7,6         |
| Keine Heizung im Gebäude oder in den Wohnungen   | 6,2        | (1,7)                 | 1,5                   | 1,0             | 0,6         |

Die relativen Ergebnisse beziehen sich auf die Gesamtzahl der Gebäude der jeweiligen regionalen Einheit je betrachtetem Gebäudemerkmal.

Die relativen Werte wurden durch Division von Ergebnissen nach Durchführung der Geheimhaltung errechnet.

## 2.1 Wohnungen in Gebäuden mit Wohnraum nach Art der Nutzung, Fläche der Wohnung, Zahl der Räume und Ausstattung

|  | Wohnungen in Gebäuden mit Wohnraum | davon                     |   |                         |  |
|--|------------------------------------|---------------------------|---|-------------------------|--|
|  |                                    | Wohnungen in Wohngebäuden | davon                                       |                         | Wohnungen in Sonstigen Gebäuden mit Wohnraum |
|  |                                    |                           | Wohnungen in Wohngebäuden (keine Wohnheime) | Wohnungen in Wohnheimen |  |
|  | Anzahl                             | Anzahl                    | Anzahl                                      | Anzahl                  | Anzahl                                       |
| <b>Insgesamt</b>                               |                                    |                           |   |                         |  |
| Insgesamt                                      | 110                                | 104                       | 104   | -                       | 6  |
| <b>Art der Wohnungsnutzung</b>                 |                                    |                           |   |                         |  |
| Von Eigentümer/-in bewohnt                     | 82                                 | 76                        | 76  | -                       | 6  |
| Zu Wohnzwecken vermietet (auch mietfrei)       | 25                                 | 25                        | 25  | -                       | -  |
| Ferien- und Freizeitwohnung                    | -                                  | -                         | -   | -                       | -  |
| Leer stehend                                   | 3                                  | 3                         | 3   | -                       | -  |
| <b>Fläche der Wohnung in m²</b>                |                                    |                           |   |                         |  |
| Unter 40                                       | 3                                  | 3                         | 3   | -                       | -  |
| 40 - 59  | 3                                  | 3                         | 3   | -                       | -  |
| 60 - 79  | 15                                 | 15                        | 15  | -                       | -  |
| 80 - 99  | (29)                               | (23)                      | (23)  | -                       | 6  |
| 100 - 119                                      | (9)                                | (9)                       | (9)   | -                       | -  |
| 120 - 139                                      | 24                                 | 24                        | 24  | -                       | -  |
| 140 - 159                                      | (14)                               | (14)                      | (14)  | -                       | -  |
| 160 - 179                                      | 6                                  | 6                         | 6   | -                       | -  |
| 180 - 199                                      | -                                  | -                         | -   | -                       | -  |
| 200 und mehr                                   | 7                                  | 7                         | 7   | -                       | -  |
| <b>Zahl der Räume</b>                          |                                    |                           |   |                         |  |
| 1 Raum   | 3                                  | 3                         | 3   | -                       | -  |
| 2 Räume  | 3                                  | 3                         | 3   | -                       | -  |
| 3 Räume  | (18)                               | (15)                      | (15)  | -                       | 3  |
| 4 Räume  | 12                                 | 12                        | 12  | -                       | -  |
| 5 Räume  | (23)                               | (23)                      | (23)  | -                       | -  |
| 6 Räume  | (6)                                | (6)                       | (6)   | -                       | -  |
| 7 und mehr Räume                               | 45                                 | 42                        | 42  | -                       | 3  |
| <b>Ausstattung der Wohnung</b>                 |                                    |                           |   |                         |  |
| Badewanne/Dusche und WC vorhanden              | 110                                | 104                       | 104   | -                       | 6  |
| Badewanne/Dusche und WC nicht vorhanden        | -                                  | -                         | -   | -                       | -  |
| Badewanne/Dusche vorhanden, WC nicht vorhanden | -                                  | -                         | -   | -                       | -  |
| Badewanne/Dusche nicht vorhanden, WC vorhanden | -                                  | -                         | -   | -                       | -  |

Bei den ausgewiesenen Wohnungszahlen sind gewerblich genutzte Wohnungen nicht, Diplomatenwohnungen/Wohnungen ausländischer Streitkräfte nur in der „Insgesamt-Zeile“ berücksichtigt.

## 2.2.1 Wohnungen in Gebäuden mit Wohnraum nach regionaler Einheit und Art der Nutzung, Fläche der Wohnung, Zahl der Räume und Ausstattung

|  | Wohnungen  |                       |                       |                 |             |
|--|------------|-----------------------|-----------------------|-----------------|-------------|
|  | Steineberg | Verbandsgemeinde Daun | Landkreis Vulkaneifel | Rheinland-Pfalz | Deutschland |
|  | Anzahl     | Anzahl                | Anzahl                | Anzahl          | Anzahl      |
| <b>Insgesamt</b>                               |            |                       |                       |                 |             |
| Insgesamt                                      | 110        | 11 745                | 31 880                | 2 010 559       | 40 563 320  |
| <b>Art der Wohnungsnutzung</b>                 |            |                       |                       |                 |             |
| Von Eigentümer/-in bewohnt                     | 82         | 6 961                 | 19 431                | 1 056 986       | 17 292 029  |
| Zu Wohnzwecken vermietet (auch mietfrei)       | 25         | 3 812                 | 9 426                 | 841 958         | 21 199 913  |
| Ferien- und Freizeitwohnung                    | -          | 447                   | 1 486                 | 14 906          | 224 529     |
| Leer stehend                                   | 3          | 525                   | 1 533                 | 89 040          | 1 828 846   |
| <b>Fläche der Wohnung in m²</b>                |            |                       |                       |                 |             |
| Unter 40                                       | 3          | 209                   | 471                   | 79 051          | 2 177 061   |
| 40 - 59  | 3          | 994                   | 2 492                 | 219 658         | 7 288 734   |
| 60 - 79  | 15         | 1 743                 | 4 570                 | 368 640         | 9 663 142   |
| 80 - 99  | (29)       | 2 017                 | 5 625                 | 363 190         | 6 987 435   |
| 100 - 119                                      | (9)        | 1 827                 | 5 122                 | 281 553         | 4 913 194   |
| 120 - 139                                      | 24         | 2 080                 | 5 754                 | 282 169         | 4 211 779   |
| 140 - 159                                      | (14)       | 1 288                 | 3 526                 | 181 337         | 2 394 089   |
| 160 - 179                                      | 6          | 705                   | 1 782                 | 86 315          | 1 117 240   |
| 180 - 199                                      | -          | 347                   | 953                   | 53 728          | 686 793     |
| 200 und mehr                                   | 7          | 535                   | 1 581                 | 87 249          | 1 105 850   |
| <b>Zahl der Räume</b>                          |            |                       |                       |                 |             |
| 1 Raum   | 3          | (119)                 | 290                   | 56 146          | 1 306 117   |
| 2 Räume  | 3          | 603                   | 1 524                 | 130 279         | 3 735 658   |
| 3 Räume  | (18)       | 1 529                 | 3 899                 | 335 419         | 8 890 843   |
| 4 Räume  | 12         | 1 941                 | 5 534                 | 436 277         | 10 410 969  |
| 5 Räume  | (23)       | 2 064                 | 5 864                 | 364 352         | 6 855 418   |
| 6 Räume  | (6)        | 2 181                 | 6 002                 | 292 471         | 4 406 792   |
| 7 und mehr Räume                               | 45         | 3 308                 | 8 763                 | 387 946         | 4 939 520   |
| <b>Ausstattung der Wohnung</b>                 |            |                       |                       |                 |             |
| Badewanne/Dusche und WC vorhanden              | 110        | 11 658                | 31 595                | 1 970 139       | 39 916 059  |
| Badewanne/Dusche und WC nicht vorhanden        | -          | (18)                  | (99)                  | 6 506           | 308 371     |
| Badewanne/Dusche vorhanden, WC nicht vorhanden | -          | 12                    | (37)                  | 4 165           | 104 585     |
| Badewanne/Dusche nicht vorhanden, WC vorhanden | -          | 57                    | (145)                 | 22 080          | 216 302     |

Bei den ausgewiesenen Wohnungszahlen sind gewerblich genutzte Wohnungen nicht, Diplomatenwohnungen/Wohnungen ausländischer Streitkräfte nur in der „Insgesamt-Zeile“ berücksichtigt.

## 2.2.2 Wohnungen in Gebäuden mit Wohnraum nach regionaler Einheit und Art der Nutzung, Fläche der Wohnung, Zahl der Räume und Ausstattung -in %-

|  | Wohnungen  |                       |                       |                 |             |
|--|------------|-----------------------|-----------------------|-----------------|-------------|
|  | Steineberg | Verbandsgemeinde Daun | Landkreis Vulkaneifel | Rheinland-Pfalz | Deutschland |
|  | %          | %                     | %                     | %               | %           |
| <b>Art der Wohnungsnutzung</b>                 |            |                       |                       |                 |             |
| Von Eigentümer/-in bewohnt                     | 74,5       | 59,3                  | 61,0                  | 52,8            | 42,6        |
| Zu Wohnzwecken vermietet (auch mietfrei)       | 22,7       | 32,5                  | 29,6                  | 42,0            | 52,3        |
| Ferien- und Freizeitwohnung                    | -          | 3,8                   | 4,7                   | 0,7             | 0,6         |
| Leer stehend                                   | 2,7        | 4,5                   | 4,8                   | 4,4             | 4,5         |
| <b>Fläche der Wohnung in m²</b>                |            |                       |                       |                 |             |
| Unter 40                                       | 2,7        | 1,8                   | 1,5                   | 3,9             | 5,4         |
| 40 - 59  | 2,7        | 8,5                   | 7,8                   | 11,0            | 18,0        |
| 60 - 79  | 13,6       | 14,8                  | 14,3                  | 18,4            | 23,8        |
| 80 - 99  | (26,4)     | 17,2                  | 17,6                  | 18,1            | 17,2        |
| 100 - 119                                      | (8,2)      | 15,6                  | 16,1                  | 14,1            | 12,1        |
| 120 - 139                                      | 21,8       | 17,7                  | 18,1                  | 14,1            | 10,4        |
| 140 - 159                                      | (12,7)     | 11,0                  | 11,1                  | 9,1             | 5,9         |
| 160 - 179                                      | 5,5        | 6,0                   | 5,6                   | 4,3             | 2,8         |
| 180 - 199                                      | -          | 3,0                   | 3,0                   | 2,7             | 1,7         |
| 200 und mehr                                   | 6,4        | 4,6                   | 5,0                   | 4,4             | 2,7         |
| <b>Zahl der Räume</b>                          |            |                       |                       |                 |             |
| 1 Raum   | 2,7        | (1,0)                 | 0,9                   | 2,8             | 3,2         |
| 2 Räume  | 2,7        | 5,1                   | 4,8                   | 6,5             | 9,2         |
| 3 Räume  | (16,4)     | 13,0                  | 12,2                  | 16,7            | 21,9        |
| 4 Räume  | 10,9       | 16,5                  | 17,4                  | 21,8            | 25,7        |
| 5 Räume  | (20,9)     | 17,6                  | 18,4                  | 18,2            | 16,9        |
| 6 Räume  | (5,5)      | 18,6                  | 18,8                  | 14,6            | 10,9        |
| 7 und mehr Räume                               | 40,9       | 28,2                  | 27,5                  | 19,4            | 12,2        |
| <b>Ausstattung der Wohnung</b>                 |            |                       |                       |                 |             |
| Badewanne/Dusche und WC vorhanden              | 100,0      | 99,3                  | 99,1                  | 98,4            | 98,4        |
| Badewanne/Dusche und WC nicht vorhanden        | -          | (0,2)                 | (0,3)                 | 0,3             | 0,8         |
| Badewanne/Dusche vorhanden, WC nicht vorhanden | -          | 0,1                   | (0,1)                 | 0,2             | 0,3         |
| Badewanne/Dusche nicht vorhanden, WC vorhanden | -          | 0,5                   | (0,5)                 | 1,1             | 0,5         |

Bei den ausgewiesenen Wohnungszahlen sind gewerblich genutzte Wohnungen, Diplomatenwohnungen/Wohnungen ausländischer Streitkräfte nicht berücksichtigt.

Die relativen Ergebnisse beziehen sich auf die Gesamtzahl der Gebäude der jeweiligen regionalen Einheit je betrachtetem Gebäudemerkmal.

Die relativen Werte wurden durch Division von Ergebnissen nach Durchführung der Geheimhaltung errechnet.

## 3.1 Gebäude- und Wohnungskennzahlen im regionalen Vergleich

| Gebiet                             | Kennzahlen für Gebäude und Wohnungen |  |   |
|------------------------------------|--------------------------------------|--|---|
|                                    | Eigentümerquote<br>(Wohnungen)       | Durchschnittliche<br>Wohnungsgröße in m² | Durchschnittliche Anzahl<br>der Wohnungen je<br>Wohngebäude |
|                                    | %                                    | m²                                       | Anzahl  |
| <b>Verbandsgemeinde Daun</b>       | 66                                   | 111                                      | 1   |
| Betteldorf                         | .                                    | .  | 1   |
| Bleckhausen                        | .                                    | .  | 1   |
| Brockscheid                        | .                                    | .  | 1   |
| Darscheid                          | .                                    | .  | 1   |
| Daun, Stadt                        | 51                                   | 105                                      | 2   |
| Demerath                           | .                                    | .  | 1   |
| Deudesfeld                         | .                                    | .  | 1   |
| Dockweiler                         | .                                    | .  | 1   |
| Dreis-Brück                        | 77                                   | 119                                      | 1   |
| Ellscheid                          | 78                                   | .  | 1   |
| Gefell                             | .                                    | .  | 1   |
| Gillenfeld                         | 66                                   | .  | 1   |
| Hinterweiler                       | .                                    | 126                                      | 1   |
| Hörscheid                          | .                                    | .  | 1   |
| Immerath                           | .                                    | .  | 1   |
| Kirchweiler                        | .                                    | .  | 1   |
| Kradenbach                         | .                                    | .  | 1   |
| Mehren                             | 62                                   | 113                                      | 1   |
| Meisburg                           | .                                    | .  | 1   |
| Mückeln                            | 76                                   | .  | 1   |
| Nerdlen                            | .                                    | .  | 1   |
| Niederstadtfeld                    | .                                    | .  | 1   |
| Oberstadtfeld                      | .                                    | .  | 1   |
| Sarmersbach                        | .                                    | .  | 1   |
| Saxler                             | .                                    | .  | 1   |
| Schalkenmehren                     | .                                    | .  | 1   |
| Schutz                             | .                                    | .  | 1   |
| Schönbach                          | .                                    | .  | 1   |
| <b>Steineberg</b>                  | .                                    | .  | 1   |
| Steiningen                         | .                                    | .  | 1   |
| Strohn                             | .                                    | .  | 1   |
| Strotzbüsch                        | .                                    | 110                                      | 1   |
| Udler                              | .                                    | .  | 1   |
| Utzerath                           | 86                                   | .  | 1   |
| Wallenborn                         | .                                    | .  | 1   |
| Weidenbach                         | .                                    | .  | 1   |
| Winkel (Eifel)                     | .                                    | .  | 1   |
| Üdersdorf                          | 74                                   | .  | 1   |
| <b>Verbandsgemeinde Gerolstein</b> | 67                                   | 110                                      | 1   |
| Berlingen                          | .                                    | .  | 1   |
| Birresborn                         | .                                    | .  | 1   |
| Densborn                           | .                                    | 114                                      | 1   |
| Duppach                            | .                                    | .  | 1   |
| Gerolstein, Stadt                  | 59                                   | 108                                      | 1   |
| Hohenfels-Essingen                 | .                                    | .  | 1   |
| Kalenborn-Scheuern                 | .                                    | .  | 1   |
| Kopp                               | .                                    | .  | 1   |
| Mürtenbach                         | .                                    | .  | 1   |
| Neroth                             | .                                    | .  | 1   |
| Pelm                               | .                                    | .  | 1   |

## Noch: 3.1 Gebäude- und Wohnungskennzahlen im regionalen Vergleich

| Gebiet                      | Kennzahlen für Gebäude und Wohnungen |  |   |
|-----------------------------|--------------------------------------|--|---|
|                             | Eigentümerquote<br>(Wohnungen)       | Durchschnittliche<br>Wohnungsgröße in m² | Durchschnittliche Anzahl<br>der Wohnungen je<br>Wohngebäude |
|                             | %                                    | m²                                       | Anzahl  |
| Rockeskyll                  | .                                    | 114                                      | 1   |
| Salm                        | .                                    | .  | 1   |
| Verbandsgemeinde Hillesheim | 70                                   | 115                                      | 1   |
| Basberg                     | .                                    | .  | 1   |
| Berndorf                    | .                                    | .  | 1   |
| Dohm-Lammersdorf            | .                                    | .  | 1   |
| Hillesheim, Stadt           | 57                                   | .  | 2   |
| Kerpen (Eifel)              | .                                    | .  | 1   |
| Nohn                        | .                                    | .  | 1   |
| Oberbettingen               | .                                    | .  | 1   |
| Oberehe-Stroheich           | .                                    | .  | 1   |
| Walsdorf                    | .                                    | .  | 1   |
| Wiesbaum                    | .                                    | .  | 1   |
| Üxheim                      | .                                    | .  | 1   |
| Verbandsgemeinde Kelberg    | 74                                   | .  | 1   |
| Arbach                      | .                                    | .  | 1   |
| Beinhausen                  | .                                    | .  | 1   |
| Bereborn                    | .                                    | .  | 1   |
| Berenbach                   | .                                    | .  | 1   |
| Bodenbach                   | .                                    | 122                                      | 1   |
| Bongard                     | .                                    | 116                                      | 1   |
| Borler                      | .                                    | .  | 1   |
| Boxberg                     | .                                    | .  | 1   |
| Brücktal                    | .                                    | .  | 2   |
| Drees                       | .                                    | .  | 1   |
| Gelenberg                   | 87                                   | 128                                      | 1   |
| Gunderath                   | .                                    | .  | 1   |
| Horperath                   | .                                    | .  | 1   |
| Höchstberg                  | .                                    | .  | 1   |
| Hörschhausen                | .                                    | .  | 1   |
| Kaperich                    | .                                    | .  | 1   |
| Katzwinkel                  | 87                                   | .  | 1   |
| Kelberg                     | 65                                   | 119                                      | 1   |
| Kirsbach                    | .                                    | .  | 1   |
| Kolverath                   | .                                    | .  | 1   |
| Kötterichen                 | .                                    | 114                                      | 1   |
| Lirstal                     | .                                    | 100                                      | 1   |
| Mannebach                   | .                                    | .  | 1   |
| Mosbruch                    | 90                                   | .  | 1   |
| Neichen                     | .                                    | .  | 1   |
| Nitz                        | .                                    | .  | 2   |
| Oberelz                     | .                                    | .  | 1   |
| Reimerath                   | .                                    | .  | 1   |
| Retterath                   | .                                    | .  | 1   |
| Sassen                      | .                                    | .  | 1   |
| Uersfeld                    | .                                    | .  | 1   |
| Ueß                         | .                                    | .  | 1   |
| Welcherath                  | .                                    | .  | 1   |
| Verbandsgemeinde Obere Kyll | 72                                   | 111                                      | 1   |
| Birgel                      | .                                    | .  | 1   |
| Esch                        | .                                    | .  | 1   |
| Feusdorf                    | 80                                   | 120                                      | 1   |

## Noch: 3.1 Gebäude- und Wohnungskennzahlen im regionalen Vergleich

| Gebiet                       | Kennzahlen für Gebäude und Wohnungen |  |   |
|------------------------------|--------------------------------------|--|---|
|                              | Eigentümerquote<br>(Wohnungen)       | Durchschnittliche<br>Wohnungsgröße in m² | Durchschnittliche Anzahl<br>der Wohnungen je<br>Wohngebäude |
|                              | %                                    | m²                                       | Anzahl  |
| Gönnersdorf                  | .                                    | .  | 1   |
| Hallschlag                   | .                                    | .  | 1   |
| Jünkerath                    | 62                                   | .  | 1   |
| Kerschenbach                 | .                                    | .  | 1   |
| Lissendorf                   | 67                                   | 99                                       | 1   |
| Ormont                       | .                                    | .  | 1   |
| Reuth                        | .                                    | .  | 2   |
| Scheid                       | 88                                   | .  | 1   |
| Schüller                     | .                                    | .  | 1   |
| Stadtkyll                    | .                                    | .  | 1   |
| Steffeln                     | .                                    | .  | 1   |
| <b>Landkreis Vulkaneifel</b> | 68,6                                 | .  | 1,4   |
| <b>Rheinland-Pfalz</b>       | 57,1                                 | 104,2                                    | 1,7   |
| <b>Deutschland</b>           | 45,9                                 | 91,4                                     | 2,1   |

Die Kennzahlen wurden durch Division von Originalergebnissen vor Geheimhaltung errechnet. Kennzahlwerte, die Rückschlüsse auf diese Originalergebnisse ermöglichen würden, wurden gesperrt.

Weitere Informationen zur jeweiligen Berechnung sind dem Bereich der Definitionen zu entnehmen.

## 3.2 Weitere Wohnungskennzahlen im regionalen Vergleich

| Gebiet                             | Kennzahlen für Wohnungen                  |                             |   |
|------------------------------------|---|-----------------------------|---|
|                                    | Anteil des selbst genutzten Wohneigentums | Leerstandsquote (Wohnungen) | Anteil des zu Wohnzwecken vermieteten Wohneigentums (auch mietfrei) |
|                                    | %   | %                           | %   |
| <b>Verbandsgemeinde Daun</b>       | 63  | 4                           | 33  |
| Betteldorf                         | .   | .                           | .   |
| Bleckhausen                        | .   | .                           | .   |
| Brockscheid                        | .   | .                           | .   |
| Darscheid                          | .   | .                           | .   |
| Daun, Stadt                        | 49  | 3                           | 48  |
| Demerath                           | .   | 6                           | 17  |
| Deudesfeld                         | .   | .                           | 20  |
| Dockweiler                         | .   | .                           | .   |
| Dreis-Brück                        | .   | 5                           | 21  |
| Ellscheid                          | .   | .                           | .   |
| Gefell                             | .   | -                           | .   |
| Gillenfeld                         | 63  | 5                           | 32  |
| Hinterweiler                       | .   | .                           | .   |
| Hörscheid                          | .   | .                           | .   |
| Immerath                           | .   | 5                           | .   |
| Kirchweiler                        | .   | 6                           | .   |
| Kradenbach                         | .   | .                           | .   |
| Mehren                             | 59  | 5                           | 36  |
| Meisburg                           | .   | .                           | .   |
| Mückeln                            | .   | .                           | 24  |
| Nerdlen                            | .   | 4                           | .   |
| Niederstadtfeld                    | 76  | .                           | .   |
| Oberstadtfeld                      | .   | .                           | .   |
| Sarmersbach                        | .   | .                           | .   |
| Saxler                             | 69  | .                           | .   |
| Schalkenmehren                     | .   | .                           | .   |
| Schutz                             | .   | .                           | .   |
| Schönbach                          | .   | .                           | .   |
| <b>Steineberg</b>                  | 79  | .                           | .   |
| Steiningen                         | 69  | .                           | .   |
| Strohn                             | .   | .                           | .   |
| Strotzbüsch                        | 69  | .                           | .   |
| Udler                              | .   | .                           | .   |
| Utzerath                           | .   | .                           | 13  |
| Wallenborn                         | .   | 7                           | .   |
| Weidenbach                         | .   | .                           | .   |
| Winkel (Eifel)                     | .   | .                           | .   |
| Üdersdorf                          | 71  | 4                           | 25  |
| <b>Verbandsgemeinde Gerolstein</b> | 64  | 5                           | 31  |
| Berlingen                          | .   | .                           | .   |
| Birresborn                         | .   | 7                           | .   |
| Densborn                           | .   | .                           | .   |
| Duppach                            | .   | 9                           | .   |
| Gerolstein, Stadt                  | 57  | 5                           | 39  |
| Hohenfels-Essingen                 | .   | 4                           | .   |
| Kalenborn-Scheuern                 | .   | .                           | .   |
| Kopp                               | .   | .                           | .   |
| Mürtenbach                         | 68  | .                           | .   |
| Neroth                             | 75  | .                           | .   |
| Pelm                               | 67  | .                           | .   |



## Noch: 3.2 Weitere Wohnungskennzahlen im regionalen Vergleich

| Gebiet                      | Kennzahlen für Wohnungen                  |                             |   |
|-----------------------------|---|-----------------------------|---|
|                             | Anteil des selbst genutzten Wohneigentums | Leerstandsquote (Wohnungen) | Anteil des zu Wohnzwecken vermieteten Wohneigentums (auch mietfrei) |
|                             | %   | %                           | %   |
| Rockeskyll                  | .   | .                           | .   |
| Salm                        | .   | .                           | .   |
| Verbandsgemeinde Hillesheim | 67  | 4                           | 29  |
| Basberg                     | .   | .                           | .   |
| Berndorf                    | 75  | .                           | .   |
| Dohm-Lammersdorf            | .   | .                           | .   |
| Hillesheim, Stadt           | 55  | .                           | 42  |
| Kerpen (Eifel)              | .   | 7                           | .   |
| Nohn                        | .   | .                           | .   |
| Oberbettingen               | .   | 1                           | .   |
| Oberehe-Stroheich           | 82  | .                           | 15  |
| Walsdorf                    | .   | 6                           | .   |
| Wiesbaum                    | .   | .                           | .   |
| Üxheim                      | 74  | .                           | .   |
| Verbandsgemeinde Kelberg    | 71  | 5                           | 24  |
| Arbach                      | .   | .                           | .   |
| Beinhausen                  | .   | -                           | .   |
| Bereborn                    | .   | .                           | .   |
| Berenbach                   | .   | .                           | .   |
| Bodenbach                   | .   | 3                           | .   |
| Bongard                     | 71  | .                           | .   |
| Borler                      | .   | .                           | .   |
| Boxberg                     | .   | .                           | 25  |
| Brücktal                    | .   | .                           | .   |
| Drees                       | .   | .                           | .   |
| Gelenberg                   | .   | .                           | .   |
| Gunderath                   | .   | .                           | .   |
| Horperath                   | .   | .                           | .   |
| Höchstberg                  | .   | .                           | .   |
| Hörschhausen                | .   | .                           | .   |
| Kaperich                    | .   | .                           | .   |
| Katzwinkel                  | .   | .                           | 13  |
| Kelberg                     | 61  | .                           | .   |
| Kirsbach                    | .   | -                           | .   |
| Kolverath                   | .   | .                           | .   |
| Kötterichen                 | .   | .                           | 23  |
| Lirstal                     | .   | .                           | .   |
| Mannebach                   | .   | .                           | .   |
| Mosbruch                    | .   | .                           | .   |
| Neichen                     | .   | .                           | .   |
| Nitz                        | .   | .                           | .   |
| Oberelz                     | .   | .                           | .   |
| Reimerath                   | .   | .                           | .   |
| Retterath                   | 74  | .                           | 21  |
| Sassen                      | .   | .                           | .   |
| Uersfeld                    | .   | .                           | .   |
| Ueß                         | .   | -                           | .   |
| Welcherath                  | .   | .                           | .   |
| Verbandsgemeinde Obere Kyll | 67  | 7                           | 26  |
| Birgel                      | .   | 7                           | .   |
| Esch                        | .   | .                           | .   |

## Noch: 3.2 Weitere Wohnungskennzahlen im regionalen Vergleich

| Gebiet                       | Kennzahlen für Wohnungen                  |                             |   |
|------------------------------|---|-----------------------------|---|
|                              | Anteil des selbst genutzten Wohneigentums | Leerstandsquote (Wohnungen) | Anteil des zu Wohnzwecken vermieteten Wohneigentums (auch mietfrei) |
|                              | %   | %                           | %   |
| Feusdorf                     | .   | .                           | .   |
| Gönnersdorf                  | .   | .                           | .   |
| Hallschlag                   | .   | .                           | .   |
| Jünkerath                    | .   | .                           | 35  |
| Kerschenbach                 | 78  | .                           | .   |
| Lissendorf                   | .   | .                           | .   |
| Ormont                       | .   | 4                           | .   |
| Reuth                        | .   | 4                           | .   |
| Scheid                       | .   | .                           | 12  |
| Schüller                     | .   | .                           | .   |
| Stadtkyll                    | .   | .                           | .   |
| Steffeln                     | .   | .                           | .   |
| <b>Landkreis Vulkaneifel</b> | 65,3                                      | 4,9                         | 29,8  |
| <b>Rheinland-Pfalz</b>       | 54,7                                      | 4,3                         | 41  |
| <b>Deutschland</b>           | 43,9                                      | 4,4                         | 51,7  |

Die Kennzahlen wurden durch Division von Originalergebnissen vor Geheimhaltung errechnet. Kennzahlwerte, die Rückschlüsse auf diese Originalergebnisse ermöglichen würden, wurden gesperrt.

Weitere Informationen zur jeweiligen Berechnung sind dem Bereich der Definitionen zu entnehmen.

#### 4.1 Haushalte nach Typ des privaten Haushalts (nach Familien) und Art der Wohnungsnutzung, Fläche der Wohnung und Zahl der Räume

|  | Insgesamt | Typ des privaten Haushalts (nach Familien) |                     |                     |                              |  |
|--|-----------|--|---------------------|---------------------|------------------------------|--|
|  |           | Einpersonenhaushalte<br>(Singlehaushalte)  | Paare ohne Kind(er) | Paare mit Kind(ern) | Alleinerziehende Elternteile | Mehrpersonenhaushalte ohne Kernfamilie |
|  | Anzahl    | Anzahl                                     | Anzahl              | Anzahl              | Anzahl                       | Anzahl                                 |
| <b>Insgesamt</b>                         |           |  |                     |                     |                              |  |
| Insgesamt                                | 101       | 22   | (42)                | 30                  | 7                            | -                                      |
| <b>Art der Wohnungsnutzung</b>           |           |  |                     |                     |                              |  |
| Von Eigentümer/-in bewohnt               | 76        | 13   | 29                  | 27                  | 7                            | -                                      |
| Zu Wohnzwecken vermietet (auch mietfrei) | (25)      | 9  | (13)                | 3                   | -                            | -                                      |
| <b>Fläche der Wohnung in m²</b>          |           |  |                     |                     |                              |  |
| Unter 40                                 | 3         | 3  | -                   | -                   | -                            | -                                      |
| 40 - 59                                  | 3         | 3  | -                   | -                   | -                            | -                                      |
| 60 - 79                                  | 15        | 6  | 9                   | -                   | -                            | -                                      |
| 80 - 99                                  | (20)      | 3  | 10                  | 3                   | 4                            | -                                      |
| 100 - 119                                | (9)       | -  | 9                   | -                   | -                            | -                                      |
| 120 - 139                                | 24        | -  | 11                  | 10                  | 3                            | -                                      |
| 140 - 159                                | (14)      | -  | -                   | (14)                | -                            | -                                      |
| 160 - 179                                | 6         | 3  | -                   | 3                   | -                            | -                                      |
| 180 - 199                                | -         | -  | -                   | -                   | -                            | -                                      |
| 200 und mehr                             | 7         | 4  | 3                   | -                   | -                            | -                                      |
| <b>Zahl der Räume</b>                    |           |  |                     |                     |                              |  |
| 1 Raum                                   | 3         | 3  | -                   | -                   | -                            | -                                      |
| 2 Räume                                  | 3         | -  | 3                   | -                   | -                            | -                                      |
| 3 Räume                                  | 15        | 3  | 9                   | 3                   | -                            | -                                      |
| 4 Räume                                  | 9         | 6  | 3                   | -                   | -                            | -                                      |
| 5 Räume                                  | (23)      | -  | (15)                | 4                   | 4                            | -                                      |
| 6 Räume                                  | (6)       | -  | 3                   | 3                   | -                            | -                                      |
| 7 und mehr Räume                         | 42        | 10   | 9                   | 20                  | 3                            | -                                      |

Nicht ausgewiesen werden unter „Art der Wohnungsnutzung“ Haushalte in Wohnungen, die als Ferien- und Freizeitwohnungen genutzt werden. Bei der Untergliederung nach den anderen Wohnungsmerkmalen sind diese allerdings enthalten.

Bei den ausgewiesenen Haushaltszahlen sind Haushalte in Diplomatenwohnungen/Wohnungen ausländischer Streitkräfte nur in der "Insgesamt-Zeile" berücksichtigt.

## 4.2 Haushalte nach Größe des privaten Haushalts und Art der Wohnungsnutzung, Fläche der Wohnung und Zahl der Räume

|  | Insgesamt | Größe des privaten Haushalts |            |            |            |            |                     |
|--|-----------|------------------------------|------------|------------|------------|------------|---------------------|
|  |           | 1 Person                     | 2 Personen | 3 Personen | 4 Personen | 5 Personen | 6 und mehr Personen |
|  | Anzahl    | Anzahl                       | Anzahl     | Anzahl     | Anzahl     | Anzahl     | Anzahl              |
| <b>Insgesamt</b>                         |           |                              |            |            |            |            |                     |
| Insgesamt                                | 101       | 22                           | 46         | 15         | 15         | -          | 3                   |
| <b>Art der Wohnungsnutzung</b>           |           |                              |            |            |            |            |                     |
| Von Eigentümer/-in bewohnt               | 76        | 13                           | 33         | (12)       | (15)       | -          | 3                   |
| Zu Wohnzwecken vermietet (auch mietfrei) | (25)      | 9                            | 13         | 3          | -          | -          | -                   |
| <b>Fläche der Wohnung in m²</b>          |           |                              |            |            |            |            |                     |
| Unter 40                                 | 3         | 3                            | -          | -          | -          | -          | -                   |
| 40 - 59                                  | 3         | 3                            | -          | -          | -          | -          | -                   |
| 60 - 79                                  | 15        | 6                            | 9          | -          | -          | -          | -                   |
| 80 - 99                                  | (20)      | 3                            | (14)       | -          | -          | -          | 3                   |
| 100 - 119                                | (9)       | -                            | 9          | -          | -          | -          | -                   |
| 120 - 139                                | 24        | -                            | 11         | 9          | 4          | -          | -                   |
| 140 - 159                                | (14)      | -                            | -          | 3          | (11)       | -          | -                   |
| 160 - 179                                | 6         | 3                            | -          | 3          | -          | -          | -                   |
| 180 - 199                                | -         | -                            | -          | -          | -          | -          | -                   |
| 200 und mehr                             | 7         | 4                            | 3          | -          | -          | -          | -                   |
| <b>Zahl der Räume</b>                    |           |                              |            |            |            |            |                     |
| 1 Raum                                   | 3         | 3                            | -          | -          | -          | -          | -                   |
| 2 Räume                                  | 3         | -                            | 3          | -          | -          | -          | -                   |
| 3 Räume                                  | 15        | 3                            | 9          | -          | -          | -          | 3                   |
| 4 Räume                                  | 9         | 6                            | 3          | -          | -          | -          | -                   |
| 5 Räume                                  | (23)      | -                            | (19)       | -          | 4          | -          | -                   |
| 6 Räume                                  | (6)       | -                            | 3          | -          | 3          | -          | -                   |
| 7 und mehr Räume                         | 42        | 10                           | (9)        | 15         | 8          | -          | -                   |

Nicht ausgewiesen werden unter „Art der Wohnungsnutzung“ Haushalte in Wohnungen, die als Ferien- und Freizeitwohnungen genutzt werden. Bei der Untergliederung nach den anderen Wohnungsmerkmalen sind diese allerdings enthalten.

Bei den ausgewiesenen Haushaltszahlen sind Haushalte in Diplomatenwohnungen/Wohnungen ausländischer Streitkräfte nur in der "Insgesamt-Zeile" berücksichtigt.

## 4.3 Haushalte nach Seniorenstatus des privaten Haushalts und Art der Wohnungsnutzung, Fläche der Wohnung und Zahl der Räume

|  | Insgesamt | Seniorenstatus eines privaten Haushalts      |  |                                |
|--|-----------|--|--|--------------------------------|
|  |           | Haushalte mit ausschließlich Senioren/-innen | Haushalte mit Senioren/-innen und Jüngeren | Haushalte ohne Senioren/-innen |
|  | Anzahl    | Anzahl                                       | Anzahl                                     | Anzahl                         |
| <b>Insgesamt</b>                         |           |  |  |                                |
| Insgesamt                                | 101       | 12   | 21   | 68                             |
| <b>Art der Wohnungsnutzung</b>           |           |  |  |                                |
| Von Eigentümer/-in bewohnt               | 76        | 6  | (21)                                       | 49                             |
| Zu Wohnzwecken vermietet (auch mietfrei) | (25)      | 6  | -  | (19)                           |
| <b>Fläche der Wohnung in m²</b>          |           |  |  |                                |
| Unter 40                                 | 3         | -  | -  | 3                              |
| 40 - 59                                  | 3         | 3  | -  | -                              |
| 60 - 79                                  | 15        | 6  | -  | 9                              |
| 80 - 99                                  | (20)      | -  | 6  | 14                             |
| 100 - 119                                | (9)       | -  | 3  | 6                              |
| 120 - 139                                | 24        | 3  | 6  | 15                             |
| 140 - 159                                | (14)      | -  | -  | (14)                           |
| 160 - 179                                | 6         | -  | 3  | (3)                            |
| 180 - 199                                | -         | -  | -  | -                              |
| 200 und mehr                             | 7         | -  | 3  | 4                              |
| <b>Zahl der Räume</b>                    |           |  |  |                                |
| 1 Raum                                   | 3         | -  | -  | 3                              |
| 2 Räume                                  | 3         | -  | -  | 3                              |
| 3 Räume                                  | 15        | 6  | 3  | 6                              |
| 4 Räume                                  | 9         | 3  | -  | 6                              |
| 5 Räume                                  | (23)      | -  | -  | (23)                           |
| 6 Räume                                  | (6)       | -  | 3  | (3)                            |
| 7 und mehr Räume                         | 42        | 3  | 15   | 24                             |

Nicht ausgewiesen werden unter „Art der Wohnungsnutzung“ Haushalte in Wohnungen, die als Ferien- und Freizeitwohnungen genutzt werden. Bei der Untergliederung nach den anderen Wohnungsmerkmalen sind diese allerdings enthalten.

Bei den ausgewiesenen Haushaltszahlen sind Haushalte in Diplomatenwohnungen/Wohnungen ausländischer Streitkräfte nur in der "Insgesamt-Zeile" berücksichtigt.

## Definitionen

### Verwendete Symbolik

| Symbol   | Erläuterung  |
|--|--|
| –  | Nichts vorhanden <sup>1)</sup>   |
| 0  | Weniger als die Hälfte von 1 in der letzten besetzten Stelle, jedoch mehr als nichts                                 |
| ( )  | Aussagewert eingeschränkt, da der Zahlenwert durch das Geheimhaltungsverfahren relativ stark verändert wurde         |
| .  | Keine Angabe, da der Zahlenwert geheim zu halten ist oder durch das Geheimhaltungsverfahren zu stark verändert wurde |
| Abweichungen in den Summen durch Runden der Zahlen |  |

| Merkmal   | Definition   |
|---|--|
| Anteil der zu Wohnzwecken vermieteten Wohnungen (auch mietfrei) | Der Anteil der zu Wohnzwecken vermieteten Wohnungen (auch mietfrei) stellt den Anteil der zu Wohnzwecken vermieteten (oder mietfrei überlassenen) Wohnungen an allen bewohnten und leer stehenden Wohnungen dar. Nicht berücksichtigt sind: Ferien- und Freizeitwohnungen, Diplomatenwohnungen/ Wohnungen ausländischer Streitkräfte sowie gewerblich genutzte Wohnungen. Die Berechnung erfolgt für Wohnungen in Wohngebäuden (ohne Wohnheime).   |
| Anteil des selbstgenutzten Wohneigentums                        | Der Anteil des selbstgenutzten Wohneigentums stellt den Anteil der von Eigentümerinnen/ Eigentümern bewohnten Wohnungen an allen bewohnten und leer stehenden Wohnungen dar. Nicht berücksichtigt sind: Ferien- und Freizeitwohnungen, Diplomatenwohnungen/ Wohnungen ausländischer Streitkräfte sowie gewerblich genutzte Wohnungen. Die Berechnung erfolgt für Wohnungen in Wohngebäuden (ohne Wohnheime).   |
| Art der Wohnungsnutzung   | <p>Die Art der Wohnungsnutzung beschreibt, ob und von wem (Mieter/-in oder Eigentümer/-in) die Wohnung zum Stichtag genutzt wird.</p> <p><b>Von Eigentümer/-in bewohnt</b></p> <p>► Wenn mindestens eine/-r der Bewohner/-innen Eigentümer/-in der Wohnung ist.</p> <p><b>Zu Wohnzwecken vermietet (auch mietfrei)</b></p> <p>► Wenn keine/-r der Bewohner/-innen Eigentümer/-in der Wohnung ist, unabhängig davon, ob für die Wohnung Miete gezahlt wird oder diese mietfrei überlassen ist.</p> <p><b>Ferien- und Freizeitwohnung</b></p> <p>► Wohnung, in der Personen lediglich ihre Freizeit verbringen (z. B. am Wochenende, während des Urlaubs, der Ferien usw.). Sie kann von einem privaten Eigentümer/ einer privaten Eigentümerin selbst genutzt oder dauerhaft an eine dritte Person zur Freizeitnutzung vermietet (oder kostenlos überlassen) werden. Ferienwohnungen, die ständig gewerblich-hotelmäßig genutzt werden, gehören nicht dazu.</p> <p><b>Leer stehend</b></p> <p>► Wenn die Wohnung am Stichtag 9. Mai 2011 weder zu Wohnzwecken vermietet (auch mietfrei) ist, noch von dem Eigentümer/ der Eigentümerin selbst genutzt wird und auch keine Ferien- und Freizeitwohnung ist. Wenn die Wohnung wegen Umbau/ Modernisierung – bei Weiterbestehen des Mietverhältnisses – vorübergehend nicht genutzt werden kann, gilt diese Wohnung nicht als leer stehend.</p> <p><b>Diplomaten-/ Streitkräftewohnung</b></p> <p>► Eine Diplomatenwohnung/ Wohnung ausländischer Streitkräfte liegt immer dann vor, wenn mindestens einer der Bewohner oder eine der Bewohnerinnen einer ausländischen diplomatischen Vertretung, den ausländischen Streitkräften o. Ä. angehört, unabhängig davon, ob es sich dabei um Eigentümer/-innen oder Mieter/-innen handelt.</p> |

1) Dies kann ggf. durch das angewendete Geheimhaltungsverfahren bedingt sein.

| Merkmal                 | Definition  |
|-------------------------|---|
| Art des Gebäudes        | <p>Das Merkmal gibt die Art des Gebäudes an. Es wird unter anderem unterschieden zwischen Gebäuden, die überwiegend Wohnraum enthalten und Gebäuden, die überwiegend zu Geschäftszwecken genutzt werden.</p> <p><b>Gebäude mit Wohnraum</b></p> <p>► Für längere Dauer errichtete Bauwerke, die entweder vollständig oder teilweise für die Wohnversorgung von Haushalten bestimmt sind. Hierzu zählen auch administrative oder gewerblich genutzte Gebäude, wenn in ihnen mindestens eine zu Wohnzwecken genutzte Wohnung vorhanden ist. Gebäude mit Wohnraum gliedern sich in Wohngebäude und sonstige Gebäude mit Wohnraum.</p> <p><b>Wohngebäude</b></p> <p>► Gebäude, die mindestens zur Hälfte der Gesamtnutzfläche zu Wohnzwecken genutzt werden. Zu den Wohngebäuden gehören auch die Wohnheime (mit eigener Haushaltsführung der Bewohner/-innen).</p> <p><b>Wohngebäude (ohne Wohnheime)</b></p> <p>► Gebäude, die mindestens zur Hälfte der Gesamtnutzfläche zu Wohnzwecken genutzt werden (hier: ohne Wohnheime).</p> <p><b>Wohnheime (mit eigener Haushaltsführung der Bewohner/-innen)</b></p> <p>► Wohnheime sind Wohngebäude, die primär den Wohnbedürfnissen bestimmter Bevölkerungskreise dienen. Wohnheime besitzen Gemeinschaftsräume. Die Bewohner/-innen von Wohnheimen führen einen eigenen Haushalt.</p> <p><b>Sonstige Gebäude mit Wohnraum</b></p> <p>► Gebäude, in denen weniger als die Hälfte der Gesamtnutzfläche für Wohnzwecke genutzt wird, z. B. weil sich im Gebäude überwiegend Läden oder Büros befinden.</p> <p><b>Bewohnte Unterkünfte</b></p> <p>► Bewohnte Unterkünfte sind behelfsmäßige Bauten. Hierzu zählen z. B. Wohnbaracken, Bauwagen, Wohnwagen (z. B. auf Campingplätzen), Gartenlauben, Schrebergartenhütten, Jagdhütten, Weinberghütten, Almhütten, fest verankerte Wohnschiffe und Wohncontainer, sofern diese dauerhaft bewohnt werden.</p> |
| Auskunftspflichtige     | <p>Im Rahmen der Gebäude- und Wohnungszählung waren alle Eigentümer/-innen, Verwalter/-innen sowie sonstigen Verfügungs- und Nutzungsberechtigten der Gebäude und Wohnungen auskunftspflichtig.</p>   |
| Ausstattung der Wohnung | <p>Das Merkmal bezeichnet die Ausstattung in der Wohnung hinsichtlich Badewanne oder Dusche und WC. Ein WC ist eine Toilette mit Wasserspülung. Mit Badewanne/ Dusche sind eine fest eingebaute Badewanne oder eine fest eingebaute Dusche gemeint; diese verfügen über feste Wasserzu- und -abflussrohre.</p> <p>Es wird unterschieden zwischen:</p> <p><b>Badewanne/ Dusche und WC vorhanden</b><br/> <b>Badewanne/ Dusche und WC nicht vorhanden</b><br/> <b>Badewanne/ Dusche vorhanden, WC nicht vorhanden</b><br/> <b>Badewanne/ Dusche nicht vorhanden, WC vorhanden</b></p>   |
| Baujahr                 | <p>Mit Baujahr ist das Jahr der Bezugsfertigstellung des Gebäudes gemeint. Bei komplett zerstörten und wieder aufgebauten Gebäuden gilt das Jahr des Wiederaufbaus als Baujahr.</p> <p>Es werden folgende Klasseneinteilungen verwendet:</p> <p><b>Jahrzwanzigste</b></p> <ul style="list-style-type: none"> <li>– Vor 1950</li> <li>– 1950 – 1969</li> <li>– 1970 – 1989</li> <li>– 1990 und später</li> </ul> <p><b>Mikrozensusklassen:</b></p> <ul style="list-style-type: none"> <li>– Vor 1919</li> <li>– 1919 – 1948</li> <li>– 1949 – 1978</li> <li>– 1979 – 1986</li> <li>– 1987 – 1990</li> <li>– 1991 – 1995</li> <li>– 1996 – 2000</li> <li>– 2001 – 2004</li> <li>– 2005 – 2008</li> <li>– 2009 und später</li> </ul>   |

| Merkmal   | Definition   |
|---|--|
| Durchschnittliche Anzahl der Wohnungen je Wohngebäude | Die durchschnittliche Anzahl der Wohnungen je Wohngebäude ist das Verhältnis zwischen der Gesamtzahl der Wohnungen und der Gesamtzahl der Wohngebäude (ohne Wohnheime). Die Berechnung erfolgt für Wohnungen in Wohngebäuden (ohne Wohnheime).   |
| Durchschnittliche Wohnungsgröße in m²                 | Die durchschnittliche Wohnungsgröße in m² ist das Verhältnis zwischen der Gesamtfläche in m² und der Gesamtzahl der Wohnungen. Nicht berücksichtigt sind: Diplomatenwohnungen/ Wohnungen ausländischer Streitkräfte sowie gewerblich genutzte Wohnungen. Die Berechnung erfolgt für Wohnungen in Wohngebäuden (ohne Wohnheime).  |
| Eigentümerquote                                       | Die Eigentümerquote stellt den Anteil der von Eigentümerinnen/ Eigentümern bewohnten Wohnungen an allen bewohnten Wohnungen dar. Nicht berücksichtigt sind: Leer stehende Wohnungen, Ferien- und Freizeitwohnungen, Diplomatenwohnungen/ Wohnungen ausländischer Streitkräfte sowie gewerblich genutzte Wohnungen. Die Berechnung erfolgt für Wohnungen in Wohngebäuden (ohne Wohnheime).  |
| Eigentumsform des Gebäudes                            | <p>Das Merkmal bildet ab, wem das Eigentum an dem Gebäude (nicht der einzelnen Wohnung) rechtlich zusteht. Dies können Privatpersonen oder juristische Personen sein.</p> <p><b>Gemeinschaft von Wohnungseigentümern/ -innen</b></p> <p>► Gilt für Gebäude mit Eigentumswohnungen, in denen den Eigentümern/-innen Sondereigentum an einer Wohnung in Verbindung mit dem Miteigentumsanteil am gemeinschaftlichen Eigentum zusteht.</p> <p><b>Privatperson/-en</b></p> <p>► Alle natürlichen Personen. Dies können Einzelpersonen, Paare oder sonstige Gruppen von Personen sein, z. B. Erbengemeinschaften.</p> <p><b>Wohnungsgenossenschaft</b></p> <p>► Alle Wohnungsunternehmen, die die Rechtsform einer Genossenschaft haben.</p> <p><b>Kommune oder Kommunales Wohnungsunternehmen</b></p> <p>► Unternehmen oder Einrichtung, bei denen die Kommune mit mehr als 50 % Nennkapital oder Stimmrecht beteiligt ist.</p> <p><b>Privatwirtschaftliches Wohnungsunternehmen</b></p> <p>► Alle privatrechtlichen Wohnungsunternehmen ohne Genossenschaften.</p> <p><b>Anderes privatwirtschaftliches Unternehmen</b></p> <p>► Alle privatrechtlichen Unternehmen, in deren Eigentum sich Wohnungen befinden, deren primärer Erwerbszweck aber nicht die Wohnungsvermietung ist (z. B. Banken, Versicherungen, Fonds).</p> <p><b>Bund oder Land</b></p> <p>► Unternehmen oder Einrichtung, bei denen der Bund oder das Land mit mehr als 50 % Nennkapital oder Stimmrecht beteiligt ist.</p> <p><b>Organisation ohne Erwerbszweck</b></p> <p>► z. B. Kirche</p> |
| Erhebungseinheiten                                    | Bei der Gebäude- und Wohnungszählung wurden alle Gebäude mit Wohnraum, bewohnte Unterkünfte und Wohnungen erhoben.   |
| Fläche der Wohnung in m²                              | <p>Grundfläche der gesamten Wohnung in m². Zur Wohnung zählen auch außerhalb des eigentlichen Wohnungsabschlusses liegende Räume (z. B. Mansarden) sowie zu Wohnzwecken ausgebauter Keller- und Bodenräume.</p> <p>Zur Ermittlung der Wohnfläche sind anzurechnen:</p> <ul style="list-style-type: none"> <li>– voll: die Grundflächen von Räumen/ Raumteilen mit einer lichten Höhe von mindestens 2 Metern;</li> <li>– zur Hälfte: die Grundflächen von Räumen/ Raumteilen mit einer lichten Höhe von mindestens 1 Meter, aber weniger als 2 Metern; unbeheizbare Wintergärten, Schwimmbäder und ähnliche nach allen Seiten geschlossene Räume;</li> <li>– in der Regel zu einem Viertel, höchstens jedoch zur Hälfte: die Flächen von Balkonen, Loggien, Dachgärten, Terrassen.</li> </ul> <p>Die Fläche wird in 20 m²-Intervallen angegeben.</p>   |



| Merkmal                      | Definition   |
|------------------------------|--|
| Gebäudetyp                   | <p>Das Merkmal gibt die Bauart des Gebäudes an.</p> <p><b>Freistehendes Haus</b></p> <p>► Freistehendes Gebäude, unabhängig davon, ob es sich um ein Ein- oder Mehrfamilienhaus handelt.</p> <p><b>Doppelhaushälfte</b></p> <p>► Gebäude, das mit genau einem anderen Gebäude aneinander gebaut ist, unabhängig davon, ob es sich dabei um Ein- oder Mehrfamilienhäuser handelt.</p> <p><b>Gereihtes Haus</b></p> <p>► Gebäude, das mit mindestens zwei anderen Gebäuden aneinander gebaut ist, unabhängig davon, ob es sich dabei um Ein- oder Mehrfamilienhäuser handelt. Die Gebäude müssen nicht baugleich sein, sie können auch seitlich oder in der Höhe versetzt sein. Reiheneckhäuser zählen auch hierzu.</p> <p><b>Anderer Gebäudetyp</b></p> <p>► Alle Arten von Gebäuden, die nicht freistehendes Haus, Doppel- oder Reihnhaus sind sowie alle Arten von bewohnten Unterkünften.</p>  |
| Größe des privaten Haushalts | <p>Dieses Merkmal gibt die Anzahl der in einem privaten Haushalt lebenden Personen an.</p> <p><b>1 Person</b></p> <p><b>2 Personen</b></p> <p><b>3 Personen</b></p> <p><b>4 Personen</b></p> <p><b>5 Personen</b></p> <p><b>6 und mehr Personen</b></p>  |
| Heizungsart                  | <p>Das Merkmal bezeichnet die überwiegende Heizungsart im Gebäude.</p> <p><b>Fernheizung (Fernwärme)</b></p> <p>► Das Gebäude wird von einem zentralen Fernheizwerk aus mit Wärme versorgt (sog. Fernwärme).</p> <p><b>Etagenheizung</b></p> <p>► Unter einer Etagenheizung versteht man eine zentrale Heizanlage für sämtliche Räume einer abgeschlossenen Wohnung, wobei sich die Heizquelle meist innerhalb dieser Wohnung befindet, z. B. Gastherme.</p> <p><b>Blockheizung</b></p> <p>► Eine Blockheizung liegt vor, wenn ein Häuserblock durch ein zentrales Heizsystem beheizt wird und die Heizquelle sich in bzw. an einem der Gebäude oder in deren unmittelbarer Nähe befindet (sog. Nahwärme).</p> <p><b>Zentralheizung</b></p> <p>► Bei einer Zentralheizung werden sämtliche Wohneinheiten eines Gebäudes von einer zentralen Heizstelle, die sich innerhalb des Gebäudes (in der Regel im Keller) befindet, beheizt.</p> <p><b>Einzel-/ Mehrraumöfen (auch Nachtspeicherheizung)</b></p> <p>► Einzelöfen (z. B. Kohle- oder Nachtspeicheröfen) beheizen jeweils nur einen Raum, in dem sie stehen. In der Regel sind sie fest installiert. Ein Mehrraumofen (z. B. Kachelofen) beheizt gleichzeitig mehrere Räume (auch durch Luftkanäle).</p> <p><b>Keine Heizung im Gebäude oder in den Wohnungen</b></p> |
| Kernfamilie                  | <p>Eine Kernfamilie besteht aus zwei oder mehr Personen, die zu demselben privaten Haushalt gehören und setzt sich zusammen aus der Bezugsperson des privaten Haushalts – das heißt eine nach Alter, Familienstand und Geschlecht festgelegte zentrale Person des privaten Haushalts – und mindestens einer weiteren Person, z. B. der Partnerin/ dem Partner oder einem Kind der Bezugsperson. Dieses Familienkonzept beschränkt die Beziehungen zwischen Vorfahren und Nachfahren auf direkte Beziehungen (ersten Grades), das heißt auf Beziehungen zwischen Eltern und Kindern.</p>  |
| Kind                         | <p>Unter Kind ist ein leiblicher Sohn bzw. ein Stief- oder Adoptivsohn oder eine leibliche Tochter bzw. eine Stief- oder Adoptivtochter (ungeachtet des Alters) zu verstehen, dessen bzw. deren üblicher Aufenthaltsort sich im privaten Haushalt mindestens eines Elternteils befindet und ein Elternteil Bezugsperson und/ oder Partner/-in der Bezugsperson ist.</p>  |
| Leerstandsquote (Wohnungen)  | <p>Die Leerstandsquote (Wohnungen) stellt den Anteil der leer stehenden Wohnungen an allen bewohnten und leer stehenden Wohnungen dar. Nicht berücksichtigt sind: Ferien- und Freizeitwohnungen, Diplomatenwohnungen/ Wohnungen ausländischer Streitkräfte sowie gewerblich genutzte Wohnungen. Die Berechnung erfolgt für Wohnungen in Wohngebäuden (ohne Wohnheime).</p>   |

| Merkmal                                 | Definition   |
|---|--|
| Paar                                    | Der Begriff Paar umfasst Paare in einer Ehe, Paare in einer eingetragenen Lebenspartnerschaft und Paare in einer nichtehelichen Lebensgemeinschaft, die jeweils in einem privaten Haushalt zusammenleben. Ein Ehepaar ist ein gemäß gesetzlichem Familienstand zum Stichtag verheiratetes verschiedengeschlechtliches Paar in einem privaten Haushalt. Eine eingetragene Lebenspartnerschaft ist ein gemäß gesetzlichem Familienstand zum Stichtag rechtlich anerkanntes gleichgeschlechtliches Paar in einem privaten Haushalt. Eine nichteheliche Lebensgemeinschaft ist ein gemischtgeschlechtliches Paar in einem privaten Haushalt, das gemäß gesetzlichem Familienstand zum Stichtag nicht miteinander verheiratet war.  |
| Privater Haushalt                       | Ein privater Haushalt besteht aus mindestens einer Person. Zugrunde gelegt wird das „Konzept des gemeinsamen Wohnens“. Alle Personen, die unabhängig von ihrem Wohnstatus (Haupt-/Nebenwohnsitz) gemeinsam in einer Wohnung leben, gelten als Mitglieder desselben privaten Haushalts, sodass es einen privaten Haushalt pro belegter Wohnung gibt. Personen in Gemeinschafts- und Anstaltsunterkünften sind hier nicht enthalten, sondern nur Personen, die eine eigene Haushaltsführung aufweisen. Eine Person des privaten Haushalts wird als Bezugsperson – das heißt eine nach Alter, Familienstand und Geschlecht festgelegte zentrale Person des privaten Haushalts – bestimmt. Ausgehend von dieser Person werden der Haushaltstyp und die Stellung der weiteren Personen im privaten Haushalt bestimmt.   |
| Regionalschlüssel                       | <p>Der Regionalschlüssel kennzeichnet die hierarchische Struktur aller Verwaltungsebenen. Er wird einheitlich von den Statistischen Ämtern des Bundes und der Länder vergeben.</p> <p>Der Regionalschlüssel gliedert sich wie folgt:</p> <ul style="list-style-type: none"> <li>1. – 2. Stelle = Kennzahl des Bundeslandes</li> <li>3. Stelle = Kennzahl des Regierungsbezirks</li> <li>4. – 5. Stelle = Kennzahl des Kreises bzw. der kreisfreien Stadt</li> <li>6. – 9. Stelle = Verbandsschlüssel (in Brandenburg: Ämterschlüssel)</li> <li>10. – 12. Stelle = Gemeindekennzahl</li> </ul> <p>Der vierstellige Verbandsschlüssel weist durch die führende Ziffer auf die Art der Gemeinde hin:</p> <ul style="list-style-type: none"> <li>0 = verbandsfreie Gemeinde (in Brandenburg: amtsfreie Gemeinde),</li> <li>5 = verbandsangehörige Gemeinde (in Brandenburg: amtsangehörige Gemeinde),</li> <li>9 = gemeindefreies Gebiet.</li> </ul> <p>Die gemeindefreien Gebiete sind für den Zensus 2011 nicht relevant.</p> <p>Die Verwaltungsebene Regierungsbezirk ist nur für folgende Bundesländer verfügbar: Baden-Württemberg, Bayern, Hessen, Niedersachsen (hier: Statistische Region), Nordrhein-Westfalen und Sachsen.</p> <p>Die Verwaltungsebene Gemeindeverband ist nur für folgende Bundesländer verfügbar: Brandenburg (hier: Ämter), Mecklenburg-Vorpommern, Niedersachsen (hier: Samtgemeinde), Rheinland-Pfalz, Sachsen, Sachsen-Anhalt, Schleswig-Holstein und Thüringen.</p> |
| Seniorenstatus eines privaten Haushalts | <p>Dargelegt wird die Haushaltstruktur aller privaten Haushalte, wobei dies hier in Abhängigkeit vom Alter der in einem privaten Haushalt wohnhaften Personen erfolgt. Als Senioren/-innen gelten diejenigen Personen, welche zum Zensusstichtag 9. Mai 2011 das 65. Lebensjahr vollendet haben.</p> <p><b>Haushalte mit ausschließlich Senioren/-innen</b></p> <p><b>Haushalte mit Senioren/-innen und Jüngeren</b></p> <p><b>Haushalte ohne Senioren/-innen</b></p>  |
| Stichtagsbezogenheit der Merkmale       | Stichtag der Gebäude- und Wohnungszählung war der 9. Mai 2011. Alle Angaben beziehen sich auf diesen Zeitpunkt.  |

| Merkmal                                       | Definition   |
|---|--|
| Typ des privaten Haushalts<br>(nach Familien) | <p>Dieses Merkmal beschreibt, in welcher Konstellation die Personen eines privaten Haushalts gemeinschaftlich leben, mit Fokus auf die Existenz von Kindern im privaten Haushalt.</p> <p><b>Einpersonenhaushalte (Singlehaushalte)</b></p> <p>► Ein Einpersonenhaushalt bezeichnet einen privaten Haushalt mit einer allein lebenden Person.</p> <p><b>Paare ohne Kind(er)</b></p> <p><b>Paare mit Kind(ern)</b></p> <p><b>Alleinerziehende Elternteile</b></p> <p>► Eine alleinerziehende Mutter oder ein alleinerziehender Vater ist ein Elternteil ohne Partner/-in mit mindestens einem Kind innerhalb eines privaten Haushalts.</p> <p><b>Mehrpersonenhaushalte ohne Kernfamilie</b></p> <p>► Unter Mehrpersonenhaushalten ohne Kernfamilie werden alle anderen privaten Mehrpersonenhaushalte zusammengefasst, die durch die zuvor genannten Kategorien nicht abgedeckt sind, wie etwa nicht eingetragene Lebenspartnerschaften gleichgeschlechtlicher Paare, Wohngemeinschaften, Großeltern-Enkel-Haushalte ohne Elternteile etc.</p> |
| Wohnung                                       | <p>Unter einer Wohnung sind nach außen abgeschlossene, zu Wohnzwecken bestimmte, in der Regel zusammenliegende Räume zu verstehen, die die Führung eines eigenen Haushalts ermöglichen und nicht vollständig für gewerbliche Zwecke genutzt werden.</p> <p>Eine Wohnung muss nicht notwendigerweise eine Küche oder Kochnische enthalten.</p> <p>Wohnungen haben einen eigenen Eingang unmittelbar vom Freien, von einem Treppenhaus oder einem Vorraum. Zur Wohnung können aber auch außerhalb des eigentlichen Wohnungsabschlusses liegende, zu Wohnzwecken ausgebaute Keller- oder Bodenräume (z. B. Mansarden) gehören.</p>  |
| Zahl der Räume                                | <p>Die Zahl der Räume umfasst alle Wohn-, Ess- und Schlafzimmer und andere separate Räume (z. B. bewohnbare Keller- und Bodenräume) von mindestens 6 m<sup>2</sup> Größe sowie abgeschlossene Küchen, unabhängig von deren Größe. Bad, Toilette, Flur und Wirtschaftsräume werden grundsätzlich nicht mitgezählt. Ein Wohnzimmer mit einer Essecke, Schlafnische oder Kochnische ist als ein Raum zu zählen. Dementsprechend bestehen Wohnungen, in denen es keine bauliche Trennung der einzelnen Wohnbereiche gibt (z. B. sogenannte „Loftwohnungen“), aus nur einem Raum.</p> <p><b>1 Raum</b></p> <p><b>2 Räume</b></p> <p><b>3 Räume</b></p> <p><b>4 Räume</b></p> <p><b>5 Räume</b></p> <p><b>6 Räume</b></p> <p><b>7 und mehr Räume</b></p>   |

## **Herausgeber**

Statistisches Landesamt Rheinland-Pfalz  
Mainzer Straße 14-16  
56130 Bad Ems

## **Auskunftsdienst**

E-Mail: [info@statistik.rlp.de](mailto:info@statistik.rlp.de)  
Telefon: 02603 71-4444  
Telefax: 02603 71-19 4444

## **Copyright**

© Statistisches Landesamt Rheinland-Pfalz  
Bad Ems 2014

Vervielfältigung und Verbreitung mit Quellenangabe gestattet.





Rheinland-Pfalz

STATISTISCHES LANDESAMT



# zensus 2011

## **Gebäude und Wohnungen sowie Wohnverhältnisse der Haushalte**

Gemeinde  
Steiningen

am 9. Mai 2011

Ergebnisse des Zensus 2011



## Inhaltsverzeichnis

|   |    |
|---|----|
| Einführung .....  | 4  |
| Rechtliche Grundlagen .....   | 4  |
| Methode .....   | 4  |
| Systematik von Gebäuden und Wohnungen .....   | 5  |
| Tabellen  |    |
| 1.1 Gebäude mit Wohnraum und Wohnungen in Gebäuden mit Wohnraum<br>nach Baujahr, Gebäudetyp, Zahl der Wohnungen, Eigentumsform und Heizungsart .....        | 6  |
| 1.2 Gebäude mit Wohnraum nach Baujahr und Gebäudeart, Gebäudetyp,<br>Zahl der Wohnungen, Eigentumsform und Heizungsart .....                                | 8  |
| 1.3.1 Gebäude mit Wohnraum nach regionaler Einheit und Baujahr, Gebäudeart,<br>Gebäudetyp, Zahl der Wohnungen, Eigentumsform und Heizungsart .....          | 10 |
| 1.3.2 Gebäude mit Wohnraum nach regionaler Einheit und Baujahr, Gebäudeart,<br>Gebäudetyp, Zahl der Wohnungen, Eigentumsform und Heizungsart – in % – ..... | 12 |
| 2.1 Wohnungen in Gebäuden mit Wohnraum nach Art der Nutzung,<br>Fläche der Wohnung, Zahl der Räume und Ausstattung .....                                    | 14 |
| 2.2.1 Wohnungen in Gebäuden mit Wohnraum nach regionaler Einheit und<br>Art der Nutzung, Fläche der Wohnung, Zahl der Räume und Ausstattung .....           | 15 |
| 2.2.2 Wohnungen in Gebäuden mit Wohnraum nach regionaler Einheit und<br>Art der Nutzung, Fläche der Wohnung, Zahl der Räume und Ausstattung – in % – .....  | 16 |
| 3.1 Gebäude- und Wohnungskennzahlen im regionalen Vergleich .....   | 17 |
| 3.2 Weitere Wohnungskennzahlen im regionalen Vergleich .....  | 20 |
| 4.1 Haushalte nach Typ des privaten Haushalts (nach Familien) und Art der Wohnungs-<br>nutzung, Fläche der Wohnung und Zahl der Räume .....                 | 23 |
| 4.2 Haushalte nach Größe des privaten Haushalts und Art der Wohnungsnutzung,<br>Fläche der Wohnung und Zahl der Räume .....                                 | 24 |
| 4.3 Haushalte nach Seniorenstatus des privaten Haushalts und Art der Wohnungsnutzung,<br>Fläche der Wohnung und Zahl der Räume .....                        | 25 |
| Definitionen .....  | 26 |

## Einführung

Der Zensus 2011 ist eine Bevölkerungs-, Gebäude- und Wohnungszählung. Dabei werden – soweit möglich – bereits vorhandene Daten aus Verwaltungsregistern für statistische Zwecke genutzt. Eine Haushaltebefragung auf Stichprobenbasis, eine Vollerhebung aller an Anschriften mit Sonderbereichen lebenden Personen (Wohnheime und Gemeinschaftsunterkünfte) sowie eine postalische Befragung zu Gebäude- und Wohnungsdaten bei den Eigentümerinnen und Eigentümern oder Verwalterinnen und Verwaltern ergänzen und korrigieren die Informationen aus den Registern. Eine traditionelle Volkszählung inklusive einer Gebäude- und Wohnungszählung wurde in den alten Bundesländern letztmalig 1987, in der DDR letztmalig 1981 durchgeführt. Eine Gebäude- und Wohnungszählung fand nach der Wiedervereinigung nur in den neuen Bundesländern im Jahr 1995 statt.

Ziel des Zensus 2011 war zum einen die Ermittlung der amtlichen Einwohnerzahlen zum Stichtag 9. Mai 2011. Zum anderen wurden wichtige Strukturinformationen erhoben, welche eine umfassende Datengrundlage bieten, wie die Menschen in Deutschland leben, wohnen und arbeiten.

Die vorliegende Publikation präsentiert Ergebnisse des Zensus 2011 zu den Themen Gebäude, Wohnungen und Wohnverhältnisse von Haushalten nach Abschluss der Datenaufbereitung.

## Rechtliche Grundlagen

Die rechtlichen Grundlagen des Zensus 2011 bilden

- die Verordnung Europäische Gemeinschaft (EG) Nummer 763/2008 des Europäischen Parlaments und des Rates vom 9. Juli 2008 über Volks- und Wohnungszählungen,
- das Zensusvorbereitungsgesetz (ZensVorbG 2011),
- das Zensusgesetz 2011 (ZensG 2011),
- die Stichprobenverordnung Zensusgesetz 2011 (StichprobenV),
- sowie die jeweiligen landesrechtlichen Regelungen zur Ausführung des ZensG 2011.

Nach § 1 Abs. 1 ZensG 2011 führten die Statistischen Ämter des Bundes und der Länder eine Bevölkerungs-, Gebäude- und Wohnungszählung (Zensus) mit Stand zum 9. Mai 2011 (Berichtszeitpunkt) als Bundesstatistik durch.

Gemäß § 1 Abs. 3 ZensG 2011 dient der Zensus unter anderem der Gewinnung von Grunddaten für das Gesamtsystem der amtlichen Statistik sowie von Strukturdaten über die Bevölkerung als Datengrundlage für vielfältige politische Entscheidungen.

Die nachstehend veröffentlichten Ergebnisse wurden auf Basis folgender Erhebungen und statistischer Verfahren ermittelt:

- Daten aus der Gebäude- und Wohnungszählung (§ 6 ZensG 2011),
- Daten aus der Zusammenführung der Datensätze und Haushaltegenerierung (§ 9 Abs. 3 ZensG 2011).

## Methode

Da es in Deutschland zu Gebäude- und Wohnungsdaten keine flächendeckenden Register gibt, wurden die Angaben zu Gebäuden und Wohnungen durch eine postalische Befragung der Eigentümerinnen und Eigentümer oder Verwalterinnen und Verwalter von Gebäuden und Wohnungen sowie bewohnten Unterkünften gewonnen. Die zum Stichtag 9. Mai 2011 als Vollerhebung durchgeführte Gebäude- und Wohnungszählung liefert Informationen zu Gebäuden mit Wohnraum sowie zu den darin befindlichen Wohnungen. Zu rein gewerblich genutzten Objekten werden keine Informationen angeboten.



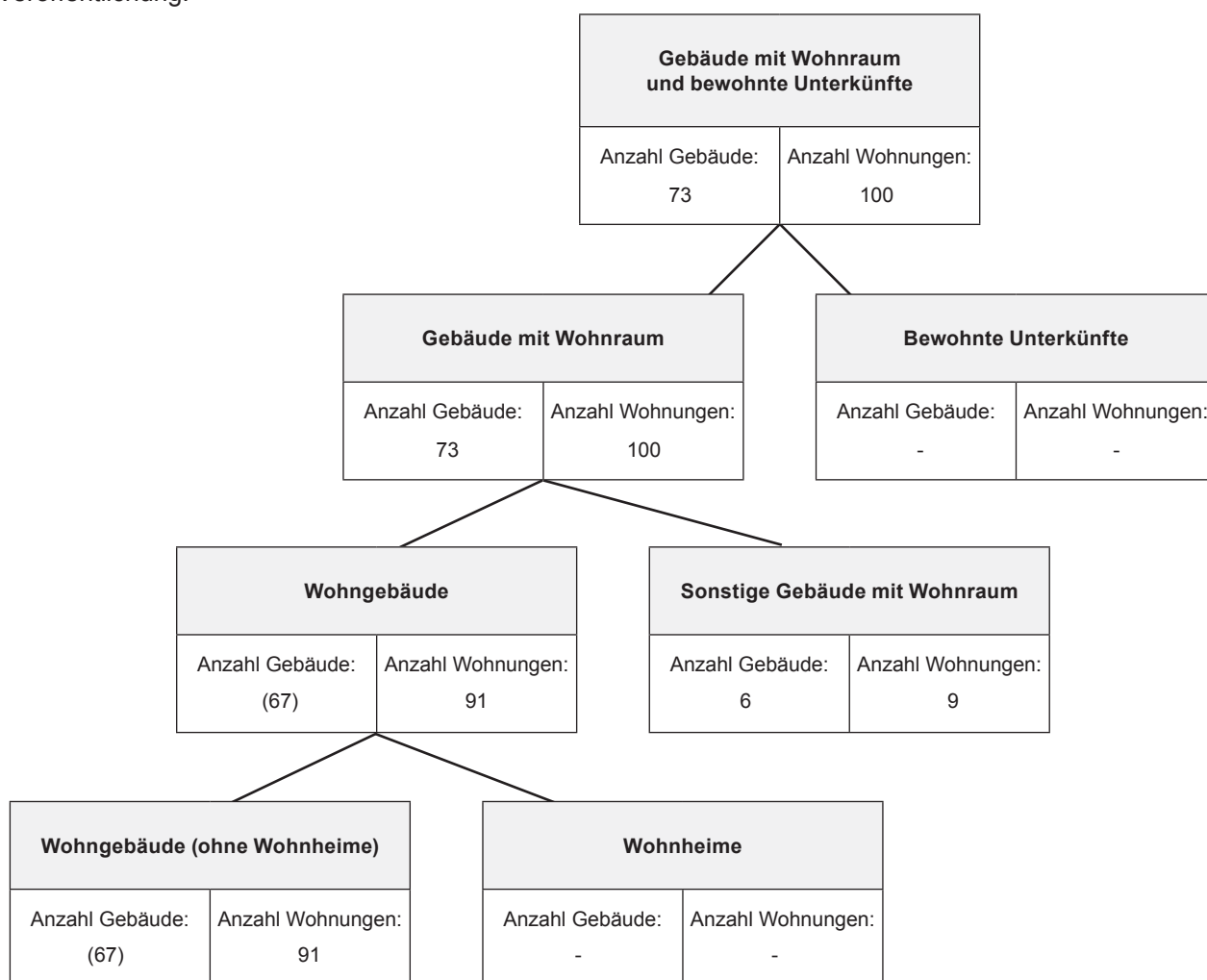
Durch das statistische Verfahren der Haushaltegenerierung stehen nicht nur die gesammelten Informationen zu Bevölkerung, Gebäuden und Wohnungen zur Verfügung, sondern zusätzlich auch Angaben zu Haushalts- und Familienstrukturen. Dabei wurden anschriftenweise Personen zu Haushalten zusammengefasst und den in der Gebäude- und Wohnungszählung erfassten Wohnungen zugeordnet. Die Haushaltegenerierung bildet daher die Wohnhaushalte an einer Anschrift ab. Die Zahl der Haushalte kann von der Zahl der bewohnten Wohnungen abweichen, da ein Haushalt beispielsweise bei Umzügen vorübergehend mehrere Wohnungen nutzen kann.

Bei allen Veröffentlichungen der amtlichen Statistik in Deutschland sind die Einzelangaben der Befragten grundsätzlich geheim zu halten (§ 16 Bundesstatistikgesetz). Bei allen Ergebnisbestandteilen aus Registerauszählungen oder Vollerhebungen des Zensus 2011 erfolgt die Geheimhaltung durch das maschinelle, datenverändernde Verfahren SAFE (Verfahren zur **s**icheren **A**nonymisierung für **E**inzeldaten). Dieses Verfahren stellt sicher, dass bereits vor Erstellung einer Ergebnistabelle kein Datensatz vorhanden ist, welcher Rückschlüsse auf Einzelfälle zulässt.

Weiterführende methodische Informationen zum Zensusmodell und zur Geheimhaltung stehen unter [www.zensus2011.de](http://www.zensus2011.de) zur Verfügung.

## Systematik von Gebäuden und Wohnungen

Im Rahmen des Zensus 2011 werden die Gebäude und Wohnungen nach der Art des Gebäudes in hierarchischen Strukturen abgebildet. Nachstehende Abbildung zeigt die Ergebnisse für die regionale Einheit dieser Veröffentlichung.



Die Ergebnisse zur Gebäude- und Wohnungszählung betrachten ausschließlich Gebäude mit Wohnraum. Bewohnte Unterkünfte bleiben daher für die Ergebnistabellen unberücksichtigt.

### 1.1 Gebäude mit Wohnraum und Wohnungen in Gebäuden mit Wohnraum nach Baujahr, Gebäudetyp, Zahl der Wohnungen, Eigentumsform und Heizungsart

|  | Gebäude mit Wohnraum |           | darunter    |           |
|--|----------------------|-----------|-------------|-----------|
|  | Gebäude              | Wohnungen | Wohngebäude |           |
|  |                      |           | Gebäude     | Wohnungen |
|  | Anzahl               | Anzahl    | Anzahl      | Anzahl    |
| <b>Insgesamt</b>                             |                      |           |             |           |
| Insgesamt                                    | 73                   | 100       | (67)        | 91        |
| <b>Baujahr</b>                               |                      |           |             |           |
| Vor 1919                                     | 10                   | 10        | 10          | 10        |
| 1919 - 1948                                  | 7                    | 7         | 4           | 4         |
| 1949 - 1978                                  | 31                   | (52)      | 28          | 46        |
| 1979 - 1986                                  | 6                    | 6         | 6           | 6         |
| 1987 - 1990                                  | 3                    | 6         | 3           | 6         |
| 1991 - 1995                                  | -                    | -         | -           | -         |
| 1996 - 2000                                  | 9                    | 12        | 9           | 12        |
| 2001 - 2004                                  | 3                    | 3         | 3           | 3         |
| 2005 - 2008                                  | -                    | -         | -           | -         |
| 2009 und später                              | 4                    | 4         | 4           | 4         |
| <b>Gebäudetyp nach Zahl der Wohnungen</b>    |                      |           |             |           |
| Freistehendes Haus Insgesamt                 | (48)                 | (72)      | (48)        | (69)      |
| mit 1 Wohnung                                | (32)                 | (32)      | (32)        | (32)      |
| mit 2 Wohnungen                              | 13                   | 28        | 13          | 25        |
| mit 3 und mehr Wohnungen                     | 3                    | 12        | 3           | 12        |
| Doppelhaushälfte Insgesamt                   | 3                    | 3         | 3           | 3         |
| mit 1 Wohnung                                | 3                    | 3         | 3           | 3         |
| mit 2 Wohnungen                              | -                    | -         | -           | -         |
| mit 3 und mehr Wohnungen                     | -                    | -         | -           | -         |
| Gereihtes Haus Insgesamt                     | 6                    | 6         | 6           | 6         |
| mit 1 Wohnung                                | 6                    | 6         | 6           | 6         |
| mit 2 Wohnungen                              | -                    | -         | -           | -         |
| mit 3 und mehr Wohnungen                     | -                    | -         | -           | -         |
| Anderer Gebäudetyp Insgesamt                 | (16)                 | (19)      | 10          | 13        |
| mit 1 Wohnung                                | (16)                 | (16)      | 10          | 10        |
| mit 2 Wohnungen                              | -                    | 3         | -           | 3         |
| mit 3 und mehr Wohnungen                     | -                    | -         | -           | -         |
| <b>Zahl der Wohnungen im Gebäude</b>         |                      |           |             |           |
| 1 Wohnung                                    | 57                   | 57        | (51)        | (51)      |
| 2 Wohnungen                                  | 13                   | 31        | 13          | 28        |
| 3 - 6 Wohnungen                              | 3                    | 12        | 3           | 12        |
| 7 - 12 Wohnungen                             | -                    | -         | -           | -         |
| 13 und mehr Wohnungen                        | -                    | -         | -           | -         |
| <b>Eigentumsform des Gebäudes</b>            |                      |           |             |           |
| Gemeinschaft von Wohnungseigentümern/-innen  | 3                    | 12        | 3           | 9         |
| Privatperson/-en                             | 70                   | 88        | (64)        | 82        |
| Wohnungsgenossenschaft                       | -                    | -         | -           | -         |
| Kommune oder kommunales Wohnungsunternehmen  | -                    | -         | -           | -         |
| Privatwirtschaftliches Wohnungsunternehmen   | -                    | -         | -           | -         |
| Anderes privatwirtschaftliches Unternehmen   | -                    | -         | -           | -         |
| Bund oder Land                               | -                    | -         | -           | -         |
| Organisation ohne Erwerbszweck (z.B. Kirche) | -                    | -         | -           | -         |

Noch: 1.1 Gebäude mit Wohnraum und Wohnungen in Gebäuden mit Wohnraum nach Baujahr, Gebäudetyp, Zahl der Wohnungen, Eigentumsform und Heizungsart

|  | Gebäude mit Wohnraum |           | darunter    |           |
|--|----------------------|-----------|-------------|-----------|
|  |                      |           | Wohngebäude |           |
|  | Gebäude              | Wohnungen | Gebäude     | Wohnungen |
|  | Anzahl               | Anzahl    | Anzahl      | Anzahl    |
| <b>Heizungsart</b>                               |                      |           |             |           |
| Fernheizung (Fernwärme)                          | -                    | -         | -           | -         |
| Etagenheizung                                    | 3                    | 3         | 3           | 3         |
| Blockheizung                                     | -                    | -         | -           | -         |
| Zentralheizung                                   | 55                   | 76        | 52          | 73        |
| Einzel-/Mehrraumöfen (auch Nachtspeicherheizung) | 12                   | 18        | 12          | 15        |
| Keine Heizung im Gebäude oder in den Wohnungen   | 3                    | 3         | -           | -         |

Bei den ausgewiesenen Wohnungszahlen sind gewerblich genutzte Wohnungen nicht, Diplomatenwohnungen/Wohnungen ausländischer Streitkräfte nur in der „Insgesamt-Zeile“ berücksichtigt.

Die ausgewiesenen Zahlen zu „Gebäudetyp nach Zahl der Wohnungen“ und „Zahl der Wohnungen im Gebäude“ können Abweichungen zwischen der Anzahl der Gebäude und der entsprechenden Zahl der Wohnungen in diesen Gebäuden aufweisen. Dies ist auf das beim Zensus 2011 eingesetzte Geheimhaltungsverfahren zurückzuführen sowie auf die in den Wohnungsauswertungen nicht berücksichtigten Diplomatenwohnungen/Wohnungen ausländischer Streitkräfte bzw. gewerblich genutzten Wohnungen.

## 1.2 Gebäude mit Wohnraum nach Baujahr und Gebäudeart, Gebäudetyp, Zahl der Wohnungen, Eigentumsform und Heizungsart

|  | Insgesamt | Baujahr (Jahrzwanzigste) |             |             |                 |
|--|-----------|--------------------------|-------------|-------------|-----------------|
|  |           | Vor 1950                 | 1950 - 1969 | 1970 - 1989 | 1990 und später |
|  | Anzahl    | Anzahl                   | Anzahl      | Anzahl      | Anzahl          |
| <b>Insgesamt</b>                             |           |                          |             |             |                 |
| Insgesamt                                    | 73        | 23                       | (6)         | 25          | 19              |
| <b>Art des Gebäudes</b>                      |           |                          |             |             |                 |
| Gebäude mit Wohnraum                         | 73        | 23                       | (6)         | 25          | 19              |
| Wohngebäude                                  | (67)      | 17                       | (6)         | 25          | 19              |
| Wohngebäude (ohne Wohnheime)                 | (67)      | 17                       | (6)         | 25          | 19              |
| Wohnheime                                    | -         | -                        | -           | -           | -               |
| Sonstige Gebäude mit Wohnraum                | 6         | 6                        | -           | -           | -               |
| <b>Gebäudetyp nach Zahl der Wohnungen</b>    |           |                          |             |             |                 |
| Freistehendes Haus Insgesamt                 | (48)      | 7                        | (3)         | 22          | 16              |
| mit 1 Wohnung                                | (32)      | 7                        | -           | 15          | 10              |
| mit 2 Wohnungen                              | 13        | -                        | 3           | 7           | 3               |
| mit 3 und mehr Wohnungen                     | 3         | -                        | -           | -           | 3               |
| Doppelhaushälfte Insgesamt                   | 3         | -                        | 3           | -           | -               |
| mit 1 Wohnung                                | 3         | -                        | 3           | -           | -               |
| mit 2 Wohnungen                              | -         | -                        | -           | -           | -               |
| mit 3 und mehr Wohnungen                     | -         | -                        | -           | -           | -               |
| Gereihtes Haus Insgesamt                     | 6         | 3                        | -           | 3           | -               |
| mit 1 Wohnung                                | 6         | 3                        | -           | 3           | -               |
| mit 2 Wohnungen                              | -         | -                        | -           | -           | -               |
| mit 3 und mehr Wohnungen                     | -         | -                        | -           | -           | -               |
| Anderer Gebäudetyp Insgesamt                 | (16)      | (13)                     | -           | -           | 3               |
| mit 1 Wohnung                                | (16)      | (13)                     | -           | -           | 3               |
| mit 2 Wohnungen                              | -         | -                        | -           | -           | -               |
| mit 3 und mehr Wohnungen                     | -         | -                        | -           | -           | -               |
| <b>Zahl der Wohnungen im Gebäude</b>         |           |                          |             |             |                 |
| 1 Wohnung                                    | 57        | 23                       | 3           | 18          | 13              |
| 2 Wohnungen                                  | 13        | -                        | 3           | 7           | 3               |
| 3 - 6 Wohnungen                              | 3         | -                        | -           | -           | 3               |
| 7 - 12 Wohnungen                             | -         | -                        | -           | -           | -               |
| 13 und mehr Wohnungen                        | -         | -                        | -           | -           | -               |
| <b>Eigentumsform des Gebäudes</b>            |           |                          |             |             |                 |
| Gemeinschaft von Wohnungseigentümern/-innen  | 3         | -                        | 3           | -           | -               |
| Privatperson/-en                             | 70        | 23                       | (3)         | 25          | 19              |
| Wohnungsgenossenschaft                       | -         | -                        | -           | -           | -               |
| Kommune oder kommunales Wohnungsunternehmen  | -         | -                        | -           | -           | -               |
| Privatwirtschaftliches Wohnungsunternehmen   | -         | -                        | -           | -           | -               |
| Anderes privatwirtschaftliches Unternehmen   | -         | -                        | -           | -           | -               |
| Bund oder Land                               | -         | -                        | -           | -           | -               |
| Organisation ohne Erwerbszweck (z.B. Kirche) | -         | -                        | -           | -           | -               |

Noch: 1.2 Gebäude mit Wohnraum nach Baujahr und Gebäudeart, Gebäudetyp, Zahl der Wohnungen,  
Eigentumsform und Heizungsart

|   | Insgesamt | Baujahr (Jahrzwanzigste) |             |             |                 |
|---|-----------|--------------------------|-------------|-------------|-----------------|
|   |           | Vor 1950                 | 1950 - 1969 | 1970 - 1989 | 1990 und später |
|   | Anzahl    | Anzahl                   | Anzahl      | Anzahl      | Anzahl          |
| <b>Heizungsart</b>                                  |           |                          |             |             |                 |
| Fernheizung (Fernwärme)                             | -         | -                        | -           | -           | -               |
| Etagenheizung                                       | 3         | 3                        | -           | -           | -               |
| Blockheizung  | -         | -                        | -           | -           | -               |
| Zentralheizung                                      | 55        | 14                       | (6)         | 19          | 16              |
| Einzel-/Mehrraumöfen (auch<br>Nachtspeicherheizung) | 12        | 3                        | -           | 6           | 3               |
| Keine Heizung im Gebäude oder in<br>den Wohnungen   | 3         | 3                        | -           | -           | -               |

## 1.3.1 Gebäude mit Wohnraum nach regionaler Einheit und Baujahr, Gebäudeart, Gebäudetyp, Zahl der Wohnungen, Eigentumsform und Heizungsart

|   | Gebäude    |                       |                       |                 |             |
|---|------------|-----------------------|-----------------------|-----------------|-------------|
|   | Steiningen | Verbandsgemeinde Daun | Landkreis Vulkaneifel | Rheinland-Pfalz | Deutschland |
|   | Anzahl     | Anzahl                | Anzahl                | Anzahl          | Anzahl      |
| <b>Insgesamt</b>                          |            |                       |                       |                 |             |
| Insgesamt                                 | 73         | 8 471                 | 23 720                | 1 183 475       | 18 922 618  |
| <b>Baujahr</b>                            |            |                       |                       |                 |             |
| Vor 1919                                  | 10         | 1 250                 | 3 744                 | 181 833         | 2 655 042   |
| 1919 - 1948                               | 7          | 730                   | 2 215                 | 123 453         | 2 307 543   |
| 1949 - 1978                               | 31         | 3 374                 | 9 290                 | 462 714         | 7 188 157   |
| 1979 - 1986                               | 6          | 961                   | 2 600                 | 120 331         | 1 828 250   |
| 1987 - 1990                               | 3          | 298                   | 817                   | 47 821          | 736 588     |
| 1991 - 1995                               | -          | 489                   | 1 365                 | 69 320          | 1 153 484   |
| 1996 - 2000                               | 9          | 668                   | 1 782                 | 79 166          | 1 434 704   |
| 2001 - 2004                               | 3          | 382                   | 982                   | 47 349          | 790 074     |
| 2005 - 2008                               | -          | (212)                 | 669                   | 36 981          | 594 658     |
| 2009 und später                           | 4          | (107)                 | 256                   | 14 507          | 234 118     |
| <b>Art des Gebäudes</b>                   |            |                       |                       |                 |             |
| Gebäude mit Wohnraum                      | 73         | 8 471                 | 23 720                | 1 183 475       | 18 922 618  |
| Wohngebäude                               | (67)       | 8 125                 | 22 800                | 1 140 000       | 18 259 360  |
| Wohngebäude (ohne Wohnheime)              | (67)       | 8 125                 | 22 794                | 1 139 024       | 18 239 634  |
| Wohnheime                                 | -          | -                     | 6                     | 976             | 19 726      |
| Sonstige Gebäude mit Wohnraum             | 6          | 346                   | 920                   | 43 475          | 663 258     |
| <b>Gebäudetyp nach Zahl der Wohnungen</b> |            |                       |                       |                 |             |
| Freistehendes Haus Insgesamt              | (48)       | 6 824                 | 18 981                | 813 645         | 11 670 098  |
| mit 1 Wohnung                             | (32)       | 5 314                 | 14 970                | 597 607         | 7 865 099   |
| mit 2 Wohnungen                           | 13         | 1 083                 | 2 930                 | 143 967         | 2 363 400   |
| mit 3 und mehr Wohnungen                  | 3          | 427                   | 1 081                 | 72 071          | 1 441 599   |
| Doppelhaushälfte Insgesamt                | 3          | 603                   | 1 714                 | 131 807         | 2 767 712   |
| mit 1 Wohnung                             | 3          | 453                   | 1 270                 | 93 446          | 1 961 269   |
| mit 2 Wohnungen                           | -          | 91                    | 301                   | 21 364          | 424 662     |
| mit 3 und mehr Wohnungen                  | -          | 59                    | 143                   | 16 997          | 381 781     |
| Gereihtes Haus Insgesamt                  | 6          | 606                   | 1 896                 | 187 370         | 3 714 711   |
| mit 1 Wohnung                             | 6          | 458                   | 1 400                 | 119 829         | 2 093 366   |
| mit 2 Wohnungen                           | -          | (74)                  | 270                   | 22 255          | 311 332     |
| mit 3 und mehr Wohnungen                  | -          | 74                    | 226                   | 45 286          | 1 310 013   |
| Anderer Gebäudetyp Insgesamt              | (16)       | 438                   | 1 129                 | 50 653          | 770 097     |
| mit 1 Wohnung                             | (16)       | 334                   | 857                   | 33 076          | 419 909     |
| mit 2 Wohnungen                           | -          | 62                    | (175)                 | 7 730           | 130 258     |
| mit 3 und mehr Wohnungen                  | -          | (42)                  | 97                    | 9 847           | 219 930     |
| <b>Zahl der Wohnungen im Gebäude</b>      |            |                       |                       |                 |             |
| 1 Wohnung                                 | 57         | 6 559                 | 18 497                | 843 958         | 12 339 643  |
| 2 Wohnungen                               | 13         | 1 310                 | 3 676                 | 195 316         | 3 229 652   |
| 3 - 6 Wohnungen                           | 3          | 528                   | 1 418                 | 114 928         | 2 251 854   |
| 7 - 12 Wohnungen                          | -          | 48                    | 97                    | 23 254          | 882 631     |
| 13 und mehr Wohnungen                     | -          | (26)                  | (32)                  | 6 019           | 218 838     |

Noch: 1.3.1 Gebäude mit Wohnraum nach regionaler Einheit und Baujahr, Gebäudeart, Gebäudetyp, Zahl der Wohnungen, Eigentumsform und Heizungsart

|  | Gebäude    |                       |                       |                 |             |
|--|------------|-----------------------|-----------------------|-----------------|-------------|
|  | Steiningen | Verbandsgemeinde Daun | Landkreis Vulkaneifel | Rheinland-Pfalz | Deutschland |
|  | Anzahl     | Anzahl                | Anzahl                | Anzahl          | Anzahl      |
| <b>Eigentumsform des Gebäudes</b>                |            |                       |                       |                 |             |
| Gemeinschaft von Wohnungseigentümern/-innen      | 3          | 381                   | 1 132                 | 88 519          | 1 767 017   |
| Privatperson/-en                                 | 70         | 8 008                 | 22 381                | 1 060 228       | 15 968 275  |
| Wohnungsgenossenschaft                           | -          | -                     | -                     | 3 425           | 288 767     |
| Kommune oder kommunales Wohnungsunternehmen      | -          | 19                    | 48                    | 12 683          | 332 089     |
| Privatwirtschaftliches Wohnungsunternehmen       | -          | 16                    | 47                    | 8 438           | 316 086     |
| Anderes privatwirtschaftliches Unternehmen       | -          | 28                    | 59                    | 4 760           | 131 832     |
| Bund oder Land                                   | -          | 3                     | 3                     | 1 109           | 44 215      |
| Organisation ohne Erwerbszweck (z.B. Kirche)     | -          | 16                    | 50                    | 4 313           | 74 337      |
| <b>Heizungsart</b>                               |            |                       |                       |                 |             |
| Fernheizung (Fernwärme)                          | -          | (81)                  | 317                   | 28 315          | 1 020 473   |
| Etagenheizung                                    | 3          | 117                   | 447                   | 69 769          | 1 218 091   |
| Blockheizung                                     | -          | 29                    | (89)                  | 5 500           | 186 429     |
| Zentralheizung                                   | 55         | 6 927                 | 18 994                | 964 750         | 14 951 706  |
| Einzel-/Mehrraumöfen (auch Nachtspeicherheizung) | 12         | 1 173                 | 3 512                 | 103 185         | 1 435 746   |
| Keine Heizung im Gebäude oder in den Wohnungen   | 3          | (144)                 | 361                   | 11 956          | 110 173     |

## 1.3.2 Gebäude mit Wohnraum nach regionaler Einheit und Baujahr, Gebäudeart, Gebäudetyp, Zahl der Wohnungen, Eigentumsform und Heizungsart -in %-

|   | Gebäude    |                       |                       |                 |             |
|---|------------|-----------------------|-----------------------|-----------------|-------------|
|   | Steiningen | Verbandsgemeinde Daun | Landkreis Vulkaneifel | Rheinland-Pfalz | Deutschland |
|   | %          | %                     | %                     | %               | %           |
| <b>Baujahr</b>                            |            |                       |                       |                 |             |
| Vor 1919                                  | 13,7       | 14,8                  | 15,8                  | 15,4            | 14,0        |
| 1919 - 1948                               | 9,6        | 8,6                   | 9,3                   | 10,4            | 12,2        |
| 1949 - 1978                               | 42,5       | 39,8                  | 39,2                  | 39,1            | 38,0        |
| 1979 - 1986                               | 8,2        | 11,3                  | 11,0                  | 10,2            | 9,7         |
| 1987 - 1990                               | 4,1        | 3,5                   | 3,4                   | 4,0             | 3,9         |
| 1991 - 1995                               | -          | 5,8                   | 5,8                   | 5,9             | 6,1         |
| 1996 - 2000                               | 12,3       | 7,9                   | 7,5                   | 6,7             | 7,6         |
| 2001 - 2004                               | 4,1        | 4,5                   | 4,1                   | 4,0             | 4,2         |
| 2005 - 2008                               | -          | (2,5)                 | 2,8                   | 3,1             | 3,1         |
| 2009 und später                           | 5,5        | (1,3)                 | 1,1                   | 1,2             | 1,2         |
| <b>Art des Gebäudes</b>                   |            |                       |                       |                 |             |
| Gebäude mit Wohnraum                      | 100,0      | 100,0                 | 100,0                 | 100,0           | 100,0       |
| Wohngebäude                               | (91,8)     | 95,9                  | 96,1                  | 96,3            | 96,5        |
| Wohngebäude (ohne Wohnheime)              | (91,8)     | 95,9                  | 96,1                  | 96,2            | 96,4        |
| Wohnheime                                 | -          | -                     | 0,0                   | 0,1             | 0,1         |
| Sonstige Gebäude mit Wohnraum             | 8,2        | 4,1                   | 3,9                   | 3,7             | 3,5         |
| <b>Gebäudetyp nach Zahl der Wohnungen</b> |            |                       |                       |                 |             |
| Freistehendes Haus Insgesamt              | (65,8)     | 80,6                  | 80,0                  | 68,8            | 61,7        |
| mit 1 Wohnung                             | (43,8)     | 62,7                  | 63,1                  | 50,5            | 41,6        |
| mit 2 Wohnungen                           | 17,8       | 12,8                  | 12,4                  | 12,2            | 12,5        |
| mit 3 und mehr Wohnungen                  | 4,1        | 5,0                   | 4,6                   | 6,1             | 7,6         |
| Doppelhaushälfte Insgesamt                | 4,1        | 7,1                   | 7,2                   | 11,1            | 14,6        |
| mit 1 Wohnung                             | 4,1        | 5,3                   | 5,4                   | 7,9             | 10,4        |
| mit 2 Wohnungen                           | -          | 1,1                   | 1,3                   | 1,8             | 2,2         |
| mit 3 und mehr Wohnungen                  | -          | 0,7                   | 0,6                   | 1,4             | 2,0         |
| Gereihtes Haus Insgesamt                  | 8,2        | 7,2                   | 8,0                   | 15,8            | 19,6        |
| mit 1 Wohnung                             | 8,2        | 5,4                   | 5,9                   | 10,1            | 11,1        |
| mit 2 Wohnungen                           | -          | (0,9)                 | 1,1                   | 1,9             | 1,6         |
| mit 3 und mehr Wohnungen                  | -          | 0,9                   | 1,0                   | 3,8             | 6,9         |
| Anderer Gebäudetyp Insgesamt              | (21,9)     | 5,2                   | 4,8                   | 4,3             | 4,1         |
| mit 1 Wohnung                             | (21,9)     | 3,9                   | 3,6                   | 2,8             | 2,2         |
| mit 2 Wohnungen                           | -          | 0,7                   | (0,7)                 | 0,7             | 0,7         |
| mit 3 und mehr Wohnungen                  | -          | (0,5)                 | 0,4                   | 0,8             | 1,2         |
| <b>Zahl der Wohnungen im Gebäude</b>      |            |                       |                       |                 |             |
| 1 Wohnung                                 | 78,1       | 77,4                  | 78,0                  | 71,3            | 65,2        |
| 2 Wohnungen                               | 17,8       | 15,5                  | 15,5                  | 16,5            | 17,1        |
| 3 - 6 Wohnungen                           | 4,1        | 6,2                   | 6,0                   | 9,7             | 11,9        |
| 7 - 12 Wohnungen                          | -          | 0,6                   | 0,4                   | 2,0             | 4,7         |
| 13 und mehr Wohnungen                     | -          | (0,3)                 | (0,1)                 | 0,5             | 1,2         |



Noch: 1.3.2 Gebäude mit Wohnraum nach regionaler Einheit und Baujahr, Gebäudeart, Gebäudetyp, Zahl der Wohnungen, Eigentumsform und Heizungsart -in %-

|  | Gebäude    |                       |                       |                 |             |
|--|------------|-----------------------|-----------------------|-----------------|-------------|
|  | Steiningen | Verbandsgemeinde Daun | Landkreis Vulkaneifel | Rheinland-Pfalz | Deutschland |
|  | %          | %                     | %                     | %               | %           |
| <b>Eigentumsform des Gebäudes</b>                |            |                       |                       |                 |             |
| Gemeinschaft von Wohnungseigentümern/-innen      | 4,1        | 4,5                   | 4,8                   | 7,5             | 9,3         |
| Privatperson/-en                                 | 95,9       | 94,5                  | 94,4                  | 89,6            | 84,4        |
| Wohnungsgenossenschaft                           | -          | -                     | -                     | 0,3             | 1,5         |
| Kommune oder kommunales Wohnungsunternehmen      | -          | 0,2                   | 0,2                   | 1,1             | 1,8         |
| Privatwirtschaftliches Wohnungsunternehmen       | -          | 0,2                   | 0,2                   | 0,7             | 1,7         |
| Anderes privatwirtschaftliches Unternehmen       | -          | 0,3                   | 0,2                   | 0,4             | 0,7         |
| Bund oder Land                                   | -          | 0,0                   | 0,0                   | 0,1             | 0,2         |
| Organisation ohne Erwerbszweck (z.B. Kirche)     | -          | 0,2                   | 0,2                   | 0,4             | 0,4         |
| <b>Heizungsart</b>                               |            |                       |                       |                 |             |
| Fernheizung (Fernwärme)                          | -          | (1,0)                 | 1,3                   | 2,4             | 5,4         |
| Etagenheizung                                    | 4,1        | 1,4                   | 1,9                   | 5,9             | 6,4         |
| Blockheizung                                     | -          | 0,3                   | (0,4)                 | 0,5             | 1,0         |
| Zentralheizung                                   | 75,3       | 81,8                  | 80,1                  | 81,5            | 79,0        |
| Einzel-/Mehrraumöfen (auch Nachtspeicherheizung) | 16,4       | 13,8                  | 14,8                  | 8,7             | 7,6         |
| Keine Heizung im Gebäude oder in den Wohnungen   | 4,1        | (1,7)                 | 1,5                   | 1,0             | 0,6         |

Die relativen Ergebnisse beziehen sich auf die Gesamtzahl der Gebäude der jeweiligen regionalen Einheit je betrachtetem Gebäudemerkmal.

Die relativen Werte wurden durch Division von Ergebnissen nach Durchführung der Geheimhaltung errechnet.

## 2.1 Wohnungen in Gebäuden mit Wohnraum nach Art der Nutzung, Fläche der Wohnung, Zahl der Räume und Ausstattung

|  | Wohnungen in Gebäuden mit Wohnraum | davon                     |   |                         |  |
|--|------------------------------------|---------------------------|---|-------------------------|--|
|  |                                    | Wohnungen in Wohngebäuden | davon                                       |                         | Wohnungen in Sonstigen Gebäuden mit Wohnraum |
|  |                                    |                           | Wohnungen in Wohngebäuden (keine Wohnheime) | Wohnungen in Wohnheimen |  |
|  | Anzahl                             | Anzahl                    | Anzahl                                      | Anzahl                  | Anzahl                                       |
| <b>Insgesamt</b>                               |                                    |                           |   |                         |  |
| Insgesamt                                      | 100                                | 91                        | 91  | -                       | 9  |
| <b>Art der Wohnungsnutzung</b>                 |                                    |                           |   |                         |  |
| Von Eigentümer/-in bewohnt                     | 67                                 | 61                        | 61  | -                       | 6  |
| Zu Wohnzwecken vermietet (auch mietfrei)       | 21                                 | 21                        | 21  | -                       | -  |
| Ferien- und Freizeitwohnung                    | 3                                  | 3                         | 3   | -                       | -  |
| Leer stehend                                   | 9                                  | 6                         | 6   | -                       | 3  |
| <b>Fläche der Wohnung in m²</b>                |                                    |                           |   |                         |  |
| Unter 40                                       | -                                  | -                         | -   | -                       | -  |
| 40 - 59  | 6                                  | 6                         | 6   | -                       | -  |
| 60 - 79  | (25)                               | (25)                      | (25)  | -                       | -  |
| 80 - 99  | (9)                                | (6)                       | (6)   | -                       | 3  |
| 100 - 119                                      | 13                                 | 13                        | 13  | -                       | -  |
| 120 - 139                                      | (31)                               | 25                        | 25  | -                       | 6  |
| 140 - 159                                      | (7)                                | (7)                       | (7)   | -                       | -  |
| 160 - 179                                      | -                                  | -                         | -   | -                       | -  |
| 180 - 199                                      | 3                                  | 3                         | 3   | -                       | -  |
| 200 und mehr                                   | 6                                  | 6                         | 6   | -                       | -  |
| <b>Zahl der Räume</b>                          |                                    |                           |   |                         |  |
| 1 Raum   | -                                  | -                         | -   | -                       | -  |
| 2 Räume  | -                                  | -                         | -   | -                       | -  |
| 3 Räume  | (28)                               | (28)                      | (28)  | -                       | -  |
| 4 Räume  | 12                                 | 9                         | 9   | -                       | 3  |
| 5 Räume  | 19                                 | 19                        | 19  | -                       | -  |
| 6 Räume  | 13                                 | 13                        | 13  | -                       | -  |
| 7 und mehr Räume                               | 28                                 | 22                        | 22  | -                       | 6  |
| <b>Ausstattung der Wohnung</b>                 |                                    |                           |   |                         |  |
| Badewanne/Dusche und WC vorhanden              | 100                                | 91                        | 91  | -                       | 9  |
| Badewanne/Dusche und WC nicht vorhanden        | -                                  | -                         | -   | -                       | -  |
| Badewanne/Dusche vorhanden, WC nicht vorhanden | -                                  | -                         | -   | -                       | -  |
| Badewanne/Dusche nicht vorhanden, WC vorhanden | -                                  | -                         | -   | -                       | -  |

Bei den ausgewiesenen Wohnungszahlen sind gewerblich genutzte Wohnungen nicht, Diplomatenwohnungen/Wohnungen ausländischer Streitkräfte nur in der „Insgesamt-Zeile“ berücksichtigt.

## 2.2.1 Wohnungen in Gebäuden mit Wohnraum nach regionaler Einheit und Art der Nutzung, Fläche der Wohnung, Zahl der Räume und Ausstattung

|  | Wohnungen  |                       |                       |                 |             |
|--|------------|-----------------------|-----------------------|-----------------|-------------|
|  | Steiningen | Verbandsgemeinde Daun | Landkreis Vulkaneifel | Rheinland-Pfalz | Deutschland |
|  | Anzahl     | Anzahl                | Anzahl                | Anzahl          | Anzahl      |
| <b>Insgesamt</b>                               |            |                       |                       |                 |             |
| Insgesamt                                      | 100        | 11 745                | 31 880                | 2 010 559       | 40 563 320  |
| <b>Art der Wohnungsnutzung</b>                 |            |                       |                       |                 |             |
| Von Eigentümer/-in bewohnt                     | 67         | 6 961                 | 19 431                | 1 056 986       | 17 292 029  |
| Zu Wohnzwecken vermietet (auch mietfrei)       | 21         | 3 812                 | 9 426                 | 841 958         | 21 199 913  |
| Ferien- und Freizeitwohnung                    | 3          | 447                   | 1 486                 | 14 906          | 224 529     |
| Leer stehend                                   | 9          | 525                   | 1 533                 | 89 040          | 1 828 846   |
| <b>Fläche der Wohnung in m²</b>                |            |                       |                       |                 |             |
| Unter 40                                       | -          | 209                   | 471                   | 79 051          | 2 177 061   |
| 40 - 59  | 6          | 994                   | 2 492                 | 219 658         | 7 288 734   |
| 60 - 79  | (25)       | 1 743                 | 4 570                 | 368 640         | 9 663 142   |
| 80 - 99  | (9)        | 2 017                 | 5 625                 | 363 190         | 6 987 435   |
| 100 - 119                                      | 13         | 1 827                 | 5 122                 | 281 553         | 4 913 194   |
| 120 - 139                                      | (31)       | 2 080                 | 5 754                 | 282 169         | 4 211 779   |
| 140 - 159                                      | (7)        | 1 288                 | 3 526                 | 181 337         | 2 394 089   |
| 160 - 179                                      | -          | 705                   | 1 782                 | 86 315          | 1 117 240   |
| 180 - 199                                      | 3          | 347                   | 953                   | 53 728          | 686 793     |
| 200 und mehr                                   | 6          | 535                   | 1 581                 | 87 249          | 1 105 850   |
| <b>Zahl der Räume</b>                          |            |                       |                       |                 |             |
| 1 Raum   | -          | (119)                 | 290                   | 56 146          | 1 306 117   |
| 2 Räume  | -          | 603                   | 1 524                 | 130 279         | 3 735 658   |
| 3 Räume  | (28)       | 1 529                 | 3 899                 | 335 419         | 8 890 843   |
| 4 Räume  | 12         | 1 941                 | 5 534                 | 436 277         | 10 410 969  |
| 5 Räume  | 19         | 2 064                 | 5 864                 | 364 352         | 6 855 418   |
| 6 Räume  | 13         | 2 181                 | 6 002                 | 292 471         | 4 406 792   |
| 7 und mehr Räume                               | 28         | 3 308                 | 8 763                 | 387 946         | 4 939 520   |
| <b>Ausstattung der Wohnung</b>                 |            |                       |                       |                 |             |
| Badewanne/Dusche und WC vorhanden              | 100        | 11 658                | 31 595                | 1 970 139       | 39 916 059  |
| Badewanne/Dusche und WC nicht vorhanden        | -          | (18)                  | (99)                  | 6 506           | 308 371     |
| Badewanne/Dusche vorhanden, WC nicht vorhanden | -          | 12                    | (37)                  | 4 165           | 104 585     |
| Badewanne/Dusche nicht vorhanden, WC vorhanden | -          | 57                    | (145)                 | 22 080          | 216 302     |

Bei den ausgewiesenen Wohnungszahlen sind gewerblich genutzte Wohnungen nicht, Diplomatenwohnungen/Wohnungen ausländischer Streitkräfte nur in der „Insgesamt-Zeile“ berücksichtigt.

## 2.2.2 Wohnungen in Gebäuden mit Wohnraum nach regionaler Einheit und Art der Nutzung, Fläche der Wohnung, Zahl der Räume und Ausstattung -in %-

|  | Wohnungen  |                       |                       |                 |             |
|--|------------|-----------------------|-----------------------|-----------------|-------------|
|  | Steiningen | Verbandsgemeinde Daun | Landkreis Vulkaneifel | Rheinland-Pfalz | Deutschland |
|  | %          | %                     | %                     | %               | %           |
| <b>Art der Wohnungsnutzung</b>                 |            |                       |                       |                 |             |
| Von Eigentümer/-in bewohnt                     | 67,0       | 59,3                  | 61,0                  | 52,8            | 42,6        |
| Zu Wohnzwecken vermietet (auch mietfrei)       | 21,0       | 32,5                  | 29,6                  | 42,0            | 52,3        |
| Ferien- und Freizeitwohnung                    | 3,0        | 3,8                   | 4,7                   | 0,7             | 0,6         |
| Leer stehend                                   | 9,0        | 4,5                   | 4,8                   | 4,4             | 4,5         |
| <b>Fläche der Wohnung in m²</b>                |            |                       |                       |                 |             |
| Unter 40                                       | -          | 1,8                   | 1,5                   | 3,9             | 5,4         |
| 40 - 59  | 6,0        | 8,5                   | 7,8                   | 11,0            | 18,0        |
| 60 - 79  | (25,0)     | 14,8                  | 14,3                  | 18,4            | 23,8        |
| 80 - 99  | (9,0)      | 17,2                  | 17,6                  | 18,1            | 17,2        |
| 100 - 119                                      | 13,0       | 15,6                  | 16,1                  | 14,1            | 12,1        |
| 120 - 139                                      | (31,0)     | 17,7                  | 18,1                  | 14,1            | 10,4        |
| 140 - 159                                      | (7,0)      | 11,0                  | 11,1                  | 9,1             | 5,9         |
| 160 - 179                                      | -          | 6,0                   | 5,6                   | 4,3             | 2,8         |
| 180 - 199                                      | 3,0        | 3,0                   | 3,0                   | 2,7             | 1,7         |
| 200 und mehr                                   | 6,0        | 4,6                   | 5,0                   | 4,4             | 2,7         |
| <b>Zahl der Räume</b>                          |            |                       |                       |                 |             |
| 1 Raum   | -          | (1,0)                 | 0,9                   | 2,8             | 3,2         |
| 2 Räume  | -          | 5,1                   | 4,8                   | 6,5             | 9,2         |
| 3 Räume  | (28,0)     | 13,0                  | 12,2                  | 16,7            | 21,9        |
| 4 Räume  | 12,0       | 16,5                  | 17,4                  | 21,8            | 25,7        |
| 5 Räume  | 19,0       | 17,6                  | 18,4                  | 18,2            | 16,9        |
| 6 Räume  | 13,0       | 18,6                  | 18,8                  | 14,6            | 10,9        |
| 7 und mehr Räume                               | 28,0       | 28,2                  | 27,5                  | 19,4            | 12,2        |
| <b>Ausstattung der Wohnung</b>                 |            |                       |                       |                 |             |
| Badewanne/Dusche und WC vorhanden              | 100,0      | 99,3                  | 99,1                  | 98,4            | 98,4        |
| Badewanne/Dusche und WC nicht vorhanden        | -          | (0,2)                 | (0,3)                 | 0,3             | 0,8         |
| Badewanne/Dusche vorhanden, WC nicht vorhanden | -          | 0,1                   | (0,1)                 | 0,2             | 0,3         |
| Badewanne/Dusche nicht vorhanden, WC vorhanden | -          | 0,5                   | (0,5)                 | 1,1             | 0,5         |

Bei den ausgewiesenen Wohnungszahlen sind gewerblich genutzte Wohnungen, Diplomatenwohnungen/Wohnungen ausländischer Streitkräfte nicht berücksichtigt.

Die relativen Ergebnisse beziehen sich auf die Gesamtzahl der Gebäude der jeweiligen regionalen Einheit je betrachtetem Gebäudemerkmal.

Die relativen Werte wurden durch Division von Ergebnissen nach Durchführung der Geheimhaltung errechnet.

## 3.1 Gebäude- und Wohnungskennzahlen im regionalen Vergleich

| Gebiet                             | Kennzahlen für Gebäude und Wohnungen |  |   |
|------------------------------------|--------------------------------------|--|---|
|                                    | Eigentümerquote<br>(Wohnungen)       | Durchschnittliche<br>Wohnungsgröße in m² | Durchschnittliche Anzahl<br>der Wohnungen je<br>Wohngebäude |
|                                    | %                                    | m²                                       | Anzahl  |
| <b>Verbandsgemeinde Daun</b>       | 66                                   | 111                                      | 1   |
| Betteldorf                         | .                                    | .  | 1   |
| Bleckhausen                        | .                                    | .  | 1   |
| Brockscheid                        | .                                    | .  | 1   |
| Darscheid                          | .                                    | .  | 1   |
| Daun, Stadt                        | 51                                   | 105                                      | 2   |
| Demerath                           | .                                    | .  | 1   |
| Deudesfeld                         | .                                    | .  | 1   |
| Dockweiler                         | .                                    | .  | 1   |
| Dreis-Brück                        | 77                                   | 119                                      | 1   |
| Ellscheid                          | 78                                   | .  | 1   |
| Gefell                             | .                                    | .  | 1   |
| Gillenfeld                         | 66                                   | .  | 1   |
| Hinterweiler                       | .                                    | 126                                      | 1   |
| Hörscheid                          | .                                    | .  | 1   |
| Immerath                           | .                                    | .  | 1   |
| Kirchweiler                        | .                                    | .  | 1   |
| Kradenbach                         | .                                    | .  | 1   |
| Mehren                             | 62                                   | 113                                      | 1   |
| Meisburg                           | .                                    | .  | 1   |
| Mückeln                            | 76                                   | .  | 1   |
| Nerdlen                            | .                                    | .  | 1   |
| Niederstadtfeld                    | .                                    | .  | 1   |
| Oberstadtfeld                      | .                                    | .  | 1   |
| Sarmersbach                        | .                                    | .  | 1   |
| Saxler                             | .                                    | .  | 1   |
| Schalkenmehren                     | .                                    | .  | 1   |
| Schutz                             | .                                    | .  | 1   |
| Schönbach                          | .                                    | .  | 1   |
| Steineberg                         | .                                    | .  | 1   |
| <b>Steiningen</b>                  | .                                    | .  | 1   |
| Strohn                             | .                                    | .  | 1   |
| Strotzbüsch                        | .                                    | 110                                      | 1   |
| Udler                              | .                                    | .  | 1   |
| Utzerath                           | 86                                   | .  | 1   |
| Wallenborn                         | .                                    | .  | 1   |
| Weidenbach                         | .                                    | .  | 1   |
| Winkel (Eifel)                     | .                                    | .  | 1   |
| Üdersdorf                          | 74                                   | .  | 1   |
| <b>Verbandsgemeinde Gerolstein</b> | 67                                   | 110                                      | 1   |
| Berlingen                          | .                                    | .  | 1   |
| Birresborn                         | .                                    | .  | 1   |
| Densborn                           | .                                    | 114                                      | 1   |
| Duppach                            | .                                    | .  | 1   |
| Gerolstein, Stadt                  | 59                                   | 108                                      | 1   |
| Hohenfels-Essingen                 | .                                    | .  | 1   |
| Kalenborn-Scheuern                 | .                                    | .  | 1   |
| Kopp                               | .                                    | .  | 1   |
| Mürtenbach                         | .                                    | .  | 1   |
| Neroth                             | .                                    | .  | 1   |
| Pelm                               | .                                    | .  | 1   |

## Noch: 3.1 Gebäude- und Wohnungskennzahlen im regionalen Vergleich

| Gebiet                      | Kennzahlen für Gebäude und Wohnungen |  |   |
|-----------------------------|--------------------------------------|--|---|
|                             | Eigentümerquote<br>(Wohnungen)       | Durchschnittliche<br>Wohnungsgröße in m² | Durchschnittliche Anzahl<br>der Wohnungen je<br>Wohngebäude |
|                             | %                                    | m²                                       | Anzahl  |
| Rockeskyll                  | .                                    | 114                                      | 1   |
| Salm                        | .                                    | .  | 1   |
| Verbandsgemeinde Hillesheim | 70                                   | 115                                      | 1   |
| Basberg                     | .                                    | .  | 1   |
| Berndorf                    | .                                    | .  | 1   |
| Dohm-Lammersdorf            | .                                    | .  | 1   |
| Hillesheim, Stadt           | 57                                   | .  | 2   |
| Kerpen (Eifel)              | .                                    | .  | 1   |
| Nohn                        | .                                    | .  | 1   |
| Oberbettingen               | .                                    | .  | 1   |
| Oberehe-Stroheich           | .                                    | .  | 1   |
| Walsdorf                    | .                                    | .  | 1   |
| Wiesbaum                    | .                                    | .  | 1   |
| Üxheim                      | .                                    | .  | 1   |
| Verbandsgemeinde Kelberg    | 74                                   | .  | 1   |
| Arbach                      | .                                    | .  | 1   |
| Beinhausen                  | .                                    | .  | 1   |
| Bereborn                    | .                                    | .  | 1   |
| Berenbach                   | .                                    | .  | 1   |
| Bodenbach                   | .                                    | 122                                      | 1   |
| Bongard                     | .                                    | 116                                      | 1   |
| Borler                      | .                                    | .  | 1   |
| Boxberg                     | .                                    | .  | 1   |
| Brücktal                    | .                                    | .  | 2   |
| Drees                       | .                                    | .  | 1   |
| Gelenberg                   | 87                                   | 128                                      | 1   |
| Gunderath                   | .                                    | .  | 1   |
| Horperath                   | .                                    | .  | 1   |
| Höchstberg                  | .                                    | .  | 1   |
| Hörschhausen                | .                                    | .  | 1   |
| Kaperich                    | .                                    | .  | 1   |
| Katzwinkel                  | 87                                   | .  | 1   |
| Kelberg                     | 65                                   | 119                                      | 1   |
| Kirsbach                    | .                                    | .  | 1   |
| Kolverath                   | .                                    | .  | 1   |
| Kötterichen                 | .                                    | 114                                      | 1   |
| Lirstal                     | .                                    | 100                                      | 1   |
| Mannebach                   | .                                    | .  | 1   |
| Mosbruch                    | 90                                   | .  | 1   |
| Neichen                     | .                                    | .  | 1   |
| Nitz                        | .                                    | .  | 2   |
| Oberelz                     | .                                    | .  | 1   |
| Reimerath                   | .                                    | .  | 1   |
| Retterath                   | .                                    | .  | 1   |
| Sassen                      | .                                    | .  | 1   |
| Uersfeld                    | .                                    | .  | 1   |
| Ueß                         | .                                    | .  | 1   |
| Welcherath                  | .                                    | .  | 1   |
| Verbandsgemeinde Obere Kyll | 72                                   | 111                                      | 1   |
| Birgel                      | .                                    | .  | 1   |
| Esch                        | .                                    | .  | 1   |
| Feusdorf                    | 80                                   | 120                                      | 1   |

## Noch: 3.1 Gebäude- und Wohnungskennzahlen im regionalen Vergleich

| Gebiet                       | Kennzahlen für Gebäude und Wohnungen |  |   |
|------------------------------|--------------------------------------|--|---|
|                              | Eigentümerquote<br>(Wohnungen)       | Durchschnittliche<br>Wohnungsgröße in m² | Durchschnittliche Anzahl<br>der Wohnungen je<br>Wohngebäude |
|                              | %                                    | m²                                       | Anzahl  |
| Gönnersdorf                  | .                                    | .  | 1   |
| Hallschlag                   | .                                    | .  | 1   |
| Jünkerath                    | 62                                   | .  | 1   |
| Kerschenbach                 | .                                    | .  | 1   |
| Lissendorf                   | 67                                   | 99                                       | 1   |
| Ormont                       | .                                    | .  | 1   |
| Reuth                        | .                                    | .  | 2   |
| Scheid                       | 88                                   | .  | 1   |
| Schüller                     | .                                    | .  | 1   |
| Stadtkyll                    | .                                    | .  | 1   |
| Steffeln                     | .                                    | .  | 1   |
| <b>Landkreis Vulkaneifel</b> | 68,6                                 | .  | 1,4   |
| <b>Rheinland-Pfalz</b>       | 57,1                                 | 104,2                                    | 1,7   |
| <b>Deutschland</b>           | 45,9                                 | 91,4                                     | 2,1   |

Die Kennzahlen wurden durch Division von Originalergebnissen vor Geheimhaltung errechnet. Kennzahlwerte, die Rückschlüsse auf diese Originalergebnisse ermöglichen würden, wurden gesperrt.

Weitere Informationen zur jeweiligen Berechnung sind dem Bereich der Definitionen zu entnehmen.

## 3.2 Weitere Wohnungskennzahlen im regionalen Vergleich

| Gebiet                             | Kennzahlen für Wohnungen                  |                             |   |
|------------------------------------|---|-----------------------------|---|
|                                    | Anteil des selbst genutzten Wohneigentums | Leerstandsquote (Wohnungen) | Anteil des zu Wohnzwecken vermieteten Wohneigentums (auch mietfrei) |
|                                    | %   | %                           | %   |
| <b>Verbandsgemeinde Daun</b>       | 63  | 4                           | 33  |
| Betteldorf                         | .   | .                           | .   |
| Bleckhausen                        | .   | .                           | .   |
| Brockscheid                        | .   | .                           | .   |
| Darscheid                          | .   | .                           | .   |
| Daun, Stadt                        | 49  | 3                           | 48  |
| Demerath                           | .   | 6                           | 17  |
| Deudesfeld                         | .   | .                           | 20  |
| Dockweiler                         | .   | .                           | .   |
| Dreis-Brück                        | .   | 5                           | 21  |
| Ellscheid                          | .   | .                           | .   |
| Gefell                             | .   | -                           | .   |
| Gillenfeld                         | 63  | 5                           | 32  |
| Hinterweiler                       | .   | .                           | .   |
| Hörscheid                          | .   | .                           | .   |
| Immerath                           | .   | 5                           | .   |
| Kirchweiler                        | .   | 6                           | .   |
| Kradenbach                         | .   | .                           | .   |
| Mehren                             | 59  | 5                           | 36  |
| Meisburg                           | .   | .                           | .   |
| Mückeln                            | .   | .                           | 24  |
| Nerdlen                            | .   | 4                           | .   |
| Niederstadtfeld                    | 76  | .                           | .   |
| Oberstadtfeld                      | .   | .                           | .   |
| Sarmersbach                        | .   | .                           | .   |
| Saxler                             | 69  | .                           | .   |
| Schalkenmehren                     | .   | .                           | .   |
| Schutz                             | .   | .                           | .   |
| Schönbach                          | .   | .                           | .   |
| Steineberg                         | 79  | .                           | .   |
| <b>Steiningen</b>                  | 69  | .                           | .   |
| Strohn                             | .   | .                           | .   |
| Strotzbüsch                        | 69  | .                           | .   |
| Udler                              | .   | .                           | .   |
| Utzerath                           | .   | .                           | 13  |
| Wallenborn                         | .   | 7                           | .   |
| Weidenbach                         | .   | .                           | .   |
| Winkel (Eifel)                     | .   | .                           | .   |
| Üdersdorf                          | 71  | 4                           | 25  |
| <b>Verbandsgemeinde Gerolstein</b> | 64  | 5                           | 31  |
| Berlingen                          | .   | .                           | .   |
| Birresborn                         | .   | 7                           | .   |
| Densborn                           | .   | .                           | .   |
| Duppach                            | .   | 9                           | .   |
| Gerolstein, Stadt                  | 57  | 5                           | 39  |
| Hohenfels-Essingen                 | .   | 4                           | .   |
| Kalenborn-Scheuern                 | .   | .                           | .   |
| Kopp                               | .   | .                           | .   |
| Mürtenbach                         | 68  | .                           | .   |
| Neroth                             | 75  | .                           | .   |
| Pelm                               | 67  | .                           | .   |



## Noch: 3.2 Weitere Wohnungskennzahlen im regionalen Vergleich

| Gebiet                      | Kennzahlen für Wohnungen                  |                             |   |
|-----------------------------|---|-----------------------------|---|
|                             | Anteil des selbst genutzten Wohneigentums | Leerstandsquote (Wohnungen) | Anteil des zu Wohnzwecken vermieteten Wohneigentums (auch mietfrei) |
|                             | %   | %                           | %   |
| Rockeskyll                  | .   | .                           | .   |
| Salm                        | .   | .                           | .   |
| Verbandsgemeinde Hillesheim | 67  | 4                           | 29  |
| Basberg                     | .   | .                           | .   |
| Berndorf                    | 75  | .                           | .   |
| Dohm-Lammersdorf            | .   | .                           | .   |
| Hillesheim, Stadt           | 55  | .                           | 42  |
| Kerpen (Eifel)              | .   | 7                           | .   |
| Nohn                        | .   | .                           | .   |
| Oberbettingen               | .   | 1                           | .   |
| Oberehe-Stroheich           | 82  | .                           | 15  |
| Walsdorf                    | .   | 6                           | .   |
| Wiesbaum                    | .   | .                           | .   |
| Üxheim                      | 74  | .                           | .   |
| Verbandsgemeinde Kelberg    | 71  | 5                           | 24  |
| Arbach                      | .   | .                           | .   |
| Beinhausen                  | .   | -                           | .   |
| Bereborn                    | .   | .                           | .   |
| Berenbach                   | .   | .                           | .   |
| Bodenbach                   | .   | 3                           | .   |
| Bongard                     | 71  | .                           | .   |
| Borler                      | .   | .                           | .   |
| Boxberg                     | .   | .                           | 25  |
| Brücktal                    | .   | .                           | .   |
| Drees                       | .   | .                           | .   |
| Gelenberg                   | .   | .                           | .   |
| Gunderath                   | .   | .                           | .   |
| Horperath                   | .   | .                           | .   |
| Höchstberg                  | .   | .                           | .   |
| Hörschhausen                | .   | .                           | .   |
| Kaperich                    | .   | .                           | .   |
| Katzwinkel                  | .   | .                           | 13  |
| Kelberg                     | 61  | .                           | .   |
| Kirsbach                    | .   | -                           | .   |
| Kolverath                   | .   | .                           | .   |
| Kötterichen                 | .   | .                           | 23  |
| Lirstal                     | .   | .                           | .   |
| Mannebach                   | .   | .                           | .   |
| Mosbruch                    | .   | .                           | .   |
| Neichen                     | .   | .                           | .   |
| Nitz                        | .   | .                           | .   |
| Oberelz                     | .   | .                           | .   |
| Reimerath                   | .   | .                           | .   |
| Retterath                   | 74  | .                           | 21  |
| Sassen                      | .   | .                           | .   |
| Uersfeld                    | .   | .                           | .   |
| Ueß                         | .   | -                           | .   |
| Welcherath                  | .   | .                           | .   |
| Verbandsgemeinde Obere Kyll | 67  | 7                           | 26  |
| Birgel                      | .   | 7                           | .   |
| Esch                        | .   | .                           | .   |

## Noch: 3.2 Weitere Wohnungskennzahlen im regionalen Vergleich

| Gebiet                       | Kennzahlen für Wohnungen                  |                             |   |
|------------------------------|---|-----------------------------|---|
|                              | Anteil des selbst genutzten Wohneigentums | Leerstandsquote (Wohnungen) | Anteil des zu Wohnzwecken vermieteten Wohneigentums (auch mietfrei) |
|                              | %   | %                           | %   |
| Feusdorf                     | .   | .                           | .   |
| Gönnersdorf                  | .   | .                           | .   |
| Hallschlag                   | .   | .                           | .   |
| Jünkerath                    | .   | .                           | 35  |
| Kerschenbach                 | 78  | .                           | .   |
| Lissendorf                   | .   | .                           | .   |
| Ormont                       | .   | 4                           | .   |
| Reuth                        | .   | 4                           | .   |
| Scheid                       | .   | .                           | 12  |
| Schüller                     | .   | .                           | .   |
| Stadtkyll                    | .   | .                           | .   |
| Steffeln                     | .   | .                           | .   |
| <b>Landkreis Vulkaneifel</b> | 65,3                                      | 4,9                         | 29,8  |
| <b>Rheinland-Pfalz</b>       | 54,7                                      | 4,3                         | 41  |
| <b>Deutschland</b>           | 43,9                                      | 4,4                         | 51,7  |

Die Kennzahlen wurden durch Division von Originalergebnissen vor Geheimhaltung errechnet. Kennzahlwerte, die Rückschlüsse auf diese Originalergebnisse ermöglichen würden, wurden gesperrt.

Weitere Informationen zur jeweiligen Berechnung sind dem Bereich der Definitionen zu entnehmen.

#### 4.1 Haushalte nach Typ des privaten Haushalts (nach Familien) und Art der Wohnungsnutzung, Fläche der Wohnung und Zahl der Räume

|  | Insgesamt | Typ des privaten Haushalts (nach Familien) |                     |                     |                              |  |
|--|-----------|--|---------------------|---------------------|------------------------------|--|
|  |           | Einpersonenhaushalte<br>(Singlehaushalte)  | Paare ohne Kind(er) | Paare mit Kind(ern) | Alleinerziehende Elternteile | Mehrpersonenhaushalte ohne Kernfamilie |
|  | Anzahl    | Anzahl                                     | Anzahl              | Anzahl              | Anzahl                       | Anzahl                                 |
| <b>Insgesamt</b>                           |           |  |                     |                     |                              |  |
| Insgesamt                                  | 91        | 20   | (29)                | (24)                | (15)                         | 3                                      |
| <b>Art der Wohnungsnutzung</b>             |           |  |                     |                     |                              |  |
| Von Eigentümer/-in bewohnt                 | 67        | 11   | (23)                | 21                  | 12                           | -                                      |
| Zu Wohnzwecken vermietet (auch mietfrei)   | 21        | 9  | 3                   | 3                   | 3                            | 3                                      |
| <b>Fläche der Wohnung in m<sup>2</sup></b> |           |  |                     |                     |                              |  |
| Unter 40                                   | -         | -  | -                   | -                   | -                            | -                                      |
| 40 - 59                                    | 6         | 3  | -                   | -                   | -                            | 3                                      |
| 60 - 79                                    | (22)      | 6  | (10)                | -                   | 6                            | -                                      |
| 80 - 99                                    | (3)       | 3  | -                   | -                   | -                            | -                                      |
| 100 - 119                                  | 13        | 4  | 6                   | 3                   | -                            | -                                      |
| 120 - 139                                  | (31)      | -  | 13                  | 15                  | 3                            | -                                      |
| 140 - 159                                  | (7)       | 4  | -                   | -                   | 3                            | -                                      |
| 160 - 179                                  | -         | -  | -                   | -                   | -                            | -                                      |
| 180 - 199                                  | 3         | -  | -                   | 3                   | -                            | -                                      |
| 200 und mehr                               | 6         | -  | -                   | 3                   | 3                            | -                                      |
| <b>Zahl der Räume</b>                      |           |  |                     |                     |                              |  |
| 1 Raum                                     | -         | -  | -                   | -                   | -                            | -                                      |
| 2 Räume                                    | -         | -  | -                   | -                   | -                            | -                                      |
| 3 Räume                                    | (25)      | 6  | (10)                | -                   | 6                            | 3                                      |
| 4 Räume                                    | 9         | 3  | 3                   | -                   | 3                            | -                                      |
| 5 Räume                                    | 19        | 7  | 6                   | 6                   | -                            | -                                      |
| 6 Räume                                    | (10)      | -  | 4                   | 6                   | -                            | -                                      |
| 7 und mehr Räume                           | 28        | 4  | 6                   | 12                  | 6                            | -                                      |

Nicht ausgewiesen werden unter „Art der Wohnungsnutzung“ Haushalte in Wohnungen, die als Ferien- und Freizeitwohnungen genutzt werden. Bei der Untergliederung nach den anderen Wohnungsmerkmalen sind diese allerdings enthalten.

Bei den ausgewiesenen Haushaltszahlen sind Haushalte in Diplomatenwohnungen/Wohnungen ausländischer Streitkräfte nur in der "Insgesamt-Zeile" berücksichtigt.

#### 4.2 Haushalte nach Größe des privaten Haushalts und Art der Wohnungsnutzung, Fläche der Wohnung und Zahl der Räume

|  | Insgesamt | Größe des privaten Haushalts |            |            |            |            |                     |
|--|-----------|------------------------------|------------|------------|------------|------------|---------------------|
|  |           | 1 Person                     | 2 Personen | 3 Personen | 4 Personen | 5 Personen | 6 und mehr Personen |
|  | Anzahl    | Anzahl                       | Anzahl     | Anzahl     | Anzahl     | Anzahl     | Anzahl              |
| <b>Insgesamt</b>                         |           |                              |            |            |            |            |                     |
| Insgesamt                                | 91        | 20                           | (41)       | 12         | 15         | 3          | -                   |
| <b>Art der Wohnungsnutzung</b>           |           |                              |            |            |            |            |                     |
| Von Eigentümer/-in bewohnt               | 67        | 11                           | (32)       | 9          | 12         | 3          | -                   |
| Zu Wohnzwecken vermietet (auch mietfrei) | 21        | 9                            | 6          | 3          | 3          | -          | -                   |
| <b>Fläche der Wohnung in m²</b>          |           |                              |            |            |            |            |                     |
| Unter 40                                 | -         | -                            | -          | -          | -          | -          | -                   |
| 40 - 59                                  | 6         | 3                            | 3          | -          | -          | -          | -                   |
| 60 - 79                                  | (22)      | 6                            | (13)       | 3          | -          | -          | -                   |
| 80 - 99                                  | (3)       | 3                            | -          | -          | -          | -          | -                   |
| 100 - 119                                | 13        | 4                            | 6          | 3          | -          | -          | -                   |
| 120 - 139                                | (31)      | -                            | (16)       | 3          | 12         | -          | -                   |
| 140 - 159                                | (7)       | 4                            | 3          | -          | -          | -          | -                   |
| 160 - 179                                | -         | -                            | -          | -          | -          | -          | -                   |
| 180 - 199                                | 3         | -                            | -          | -          | 3          | -          | -                   |
| 200 und mehr                             | 6         | -                            | -          | 3          | -          | 3          | -                   |
| <b>Zahl der Räume</b>                    |           |                              |            |            |            |            |                     |
| 1 Raum                                   | -         | -                            | -          | -          | -          | -          | -                   |
| 2 Räume                                  | -         | -                            | -          | -          | -          | -          | -                   |
| 3 Räume                                  | (25)      | 6                            | (16)       | 3          | -          | -          | -                   |
| 4 Räume                                  | 9         | 3                            | 6          | -          | -          | -          | -                   |
| 5 Räume                                  | 19        | 7                            | 6          | 3          | 3          | -          | -                   |
| 6 Räume                                  | (10)      | -                            | 4          | -          | 6          | -          | -                   |
| 7 und mehr Räume                         | 28        | 4                            | 9          | 6          | 6          | 3          | -                   |

Nicht ausgewiesen werden unter „Art der Wohnungsnutzung“ Haushalte in Wohnungen, die als Ferien- und Freizeitwohnungen genutzt werden. Bei der Untergliederung nach den anderen Wohnungsmerkmalen sind diese allerdings enthalten.

Bei den ausgewiesenen Haushaltszahlen sind Haushalte in Diplomatenwohnungen/Wohnungen ausländischer Streitkräfte nur in der "Insgesamt-Zeile" berücksichtigt.

#### 4.3 Haushalte nach Seniorenstatus des privaten Haushalts und Art der Wohnungsnutzung, Fläche der Wohnung und Zahl der Räume

|  | Insgesamt | Seniorenstatus eines privaten Haushalts      |  |                                |
|--|-----------|--|--|--------------------------------|
|  |           | Haushalte mit ausschließlich Senioren/-innen | Haushalte mit Senioren/-innen und Jüngeren | Haushalte ohne Senioren/-innen |
|  | Anzahl    | Anzahl                                       | Anzahl                                     | Anzahl                         |
| <b>Insgesamt</b>                         |           |  |  |                                |
| Insgesamt                                | 91        | 14   | 9  | (68)                           |
| <b>Art der Wohnungsnutzung</b>           |           |  |  |                                |
| Von Eigentümer/-in bewohnt               | 67        | 14   | 6  | 47                             |
| Zu Wohnzwecken vermietet (auch mietfrei) | 21        | -  | 3  | 18                             |
| <b>Fläche der Wohnung in m²</b>          |           |  |  |                                |
| Unter 40                                 | -         | -  | -  | -                              |
| 40 - 59                                  | 6         | -  | -  | 6                              |
| 60 - 79                                  | (22)      | 7  | 6  | 9                              |
| 80 - 99                                  | (3)       | -  | -  | 3                              |
| 100 - 119                                | 13        | 4  | 3  | 6                              |
| 120 - 139                                | (31)      | 3  | -  | (28)                           |
| 140 - 159                                | (7)       | -  | -  | 7                              |
| 160 - 179                                | -         | -  | -  | -                              |
| 180 - 199                                | 3         | -  | -  | 3                              |
| 200 und mehr                             | 6         | -  | -  | 6                              |
| <b>Zahl der Räume</b>                    |           |  |  |                                |
| 1 Raum                                   | -         | -  | -  | -                              |
| 2 Räume                                  | -         | -  | -  | -                              |
| 3 Räume                                  | (25)      | 4  | 9  | 12                             |
| 4 Räume                                  | 9         | -  | -  | 9                              |
| 5 Räume                                  | 19        | 3  | -  | 16                             |
| 6 Räume                                  | (10)      | -  | -  | 10                             |
| 7 und mehr Räume                         | 28        | 7  | -  | 21                             |

Nicht ausgewiesen werden unter „Art der Wohnungsnutzung“ Haushalte in Wohnungen, die als Ferien- und Freizeitwohnungen genutzt werden. Bei der Untergliederung nach den anderen Wohnungsmerkmalen sind diese allerdings enthalten.

Bei den ausgewiesenen Haushaltszahlen sind Haushalte in Diplomatenwohnungen/Wohnungen ausländischer Streitkräfte nur in der "Insgesamt-Zeile" berücksichtigt.

## Definitionen

### Verwendete Symbolik

| Symbol   | Erläuterung  |
|--|--|
| –  | Nichts vorhanden <sup>1)</sup>   |
| 0  | Weniger als die Hälfte von 1 in der letzten besetzten Stelle, jedoch mehr als nichts                                 |
| ( )  | Aussagewert eingeschränkt, da der Zahlenwert durch das Geheimhaltungsverfahren relativ stark verändert wurde         |
| .  | Keine Angabe, da der Zahlenwert geheim zu halten ist oder durch das Geheimhaltungsverfahren zu stark verändert wurde |
| Abweichungen in den Summen durch Runden der Zahlen |  |

| Merkmal   | Definition   |
|---|--|
| Anteil der zu Wohnzwecken vermieteten Wohnungen (auch mietfrei) | Der Anteil der zu Wohnzwecken vermieteten Wohnungen (auch mietfrei) stellt den Anteil der zu Wohnzwecken vermieteten (oder mietfrei überlassenen) Wohnungen an allen bewohnten und leer stehenden Wohnungen dar. Nicht berücksichtigt sind: Ferien- und Freizeitwohnungen, Diplomatenwohnungen/ Wohnungen ausländischer Streitkräfte sowie gewerblich genutzte Wohnungen. Die Berechnung erfolgt für Wohnungen in Wohngebäuden (ohne Wohnheime).   |
| Anteil des selbstgenutzten Wohneigentums                        | Der Anteil des selbstgenutzten Wohneigentums stellt den Anteil der von Eigentümerinnen/ Eigentümern bewohnten Wohnungen an allen bewohnten und leer stehenden Wohnungen dar. Nicht berücksichtigt sind: Ferien- und Freizeitwohnungen, Diplomatenwohnungen/ Wohnungen ausländischer Streitkräfte sowie gewerblich genutzte Wohnungen. Die Berechnung erfolgt für Wohnungen in Wohngebäuden (ohne Wohnheime).   |
| Art der Wohnungsnutzung   | <p>Die Art der Wohnungsnutzung beschreibt, ob und von wem (Mieter/-in oder Eigentümer/-in) die Wohnung zum Stichtag genutzt wird.</p> <p><b>Von Eigentümer/-in bewohnt</b></p> <p>► Wenn mindestens eine/-r der Bewohner/-innen Eigentümer/-in der Wohnung ist.</p> <p><b>Zu Wohnzwecken vermietet (auch mietfrei)</b></p> <p>► Wenn keine/-r der Bewohner/-innen Eigentümer/-in der Wohnung ist, unabhängig davon, ob für die Wohnung Miete gezahlt wird oder diese mietfrei überlassen ist.</p> <p><b>Ferien- und Freizeitwohnung</b></p> <p>► Wohnung, in der Personen lediglich ihre Freizeit verbringen (z. B. am Wochenende, während des Urlaubs, der Ferien usw.). Sie kann von einem privaten Eigentümer/ einer privaten Eigentümerin selbst genutzt oder dauerhaft an eine dritte Person zur Freizeitnutzung vermietet (oder kostenlos überlassen) werden. Ferienwohnungen, die ständig gewerblich-hotelmäßig genutzt werden, gehören nicht dazu.</p> <p><b>Leer stehend</b></p> <p>► Wenn die Wohnung am Stichtag 9. Mai 2011 weder zu Wohnzwecken vermietet (auch mietfrei) ist, noch von dem Eigentümer/ der Eigentümerin selbst genutzt wird und auch keine Ferien- und Freizeitwohnung ist. Wenn die Wohnung wegen Umbau/ Modernisierung – bei Weiterbestehen des Mietverhältnisses – vorübergehend nicht genutzt werden kann, gilt diese Wohnung nicht als leer stehend.</p> <p><b>Diplomaten-/ Streitkräftewohnung</b></p> <p>► Eine Diplomatenwohnung/ Wohnung ausländischer Streitkräfte liegt immer dann vor, wenn mindestens einer der Bewohner oder eine der Bewohnerinnen einer ausländischen diplomatischen Vertretung, den ausländischen Streitkräften o. Ä. angehört, unabhängig davon, ob es sich dabei um Eigentümer/-innen oder Mieter/-innen handelt.</p> |

<sup>1)</sup> Dies kann ggf. durch das angewendete Geheimhaltungsverfahren bedingt sein.

| Merkmal                 | Definition  |
|-------------------------|---|
| Art des Gebäudes        | <p>Das Merkmal gibt die Art des Gebäudes an. Es wird unter anderem unterschieden zwischen Gebäuden, die überwiegend Wohnraum enthalten und Gebäuden, die überwiegend zu Geschäftszwecken genutzt werden.</p> <p><b>Gebäude mit Wohnraum</b></p> <p>► Für längere Dauer errichtete Bauwerke, die entweder vollständig oder teilweise für die Wohnversorgung von Haushalten bestimmt sind. Hierzu zählen auch administrative oder gewerblich genutzte Gebäude, wenn in ihnen mindestens eine zu Wohnzwecken genutzte Wohnung vorhanden ist. Gebäude mit Wohnraum gliedern sich in Wohngebäude und sonstige Gebäude mit Wohnraum.</p> <p><b>Wohngebäude</b></p> <p>► Gebäude, die mindestens zur Hälfte der Gesamtnutzfläche zu Wohnzwecken genutzt werden. Zu den Wohngebäuden gehören auch die Wohnheime (mit eigener Haushaltsführung der Bewohner/-innen).</p> <p><b>Wohngebäude (ohne Wohnheime)</b></p> <p>► Gebäude, die mindestens zur Hälfte der Gesamtnutzfläche zu Wohnzwecken genutzt werden (hier: ohne Wohnheime).</p> <p><b>Wohnheime (mit eigener Haushaltsführung der Bewohner/-innen)</b></p> <p>► Wohnheime sind Wohngebäude, die primär den Wohnbedürfnissen bestimmter Bevölkerungskreise dienen. Wohnheime besitzen Gemeinschaftsräume. Die Bewohner/-innen von Wohnheimen führen einen eigenen Haushalt.</p> <p><b>Sonstige Gebäude mit Wohnraum</b></p> <p>► Gebäude, in denen weniger als die Hälfte der Gesamtnutzfläche für Wohnzwecke genutzt wird, z. B. weil sich im Gebäude überwiegend Läden oder Büros befinden.</p> <p><b>Bewohnte Unterkünfte</b></p> <p>► Bewohnte Unterkünfte sind behelfsmäßige Bauten. Hierzu zählen z. B. Wohnbaracken, Bauwagen, Wohnwagen (z. B. auf Campingplätzen), Gartenlauben, Schrebergartenhütten, Jagdhütten, Weinberghütten, Almhütten, fest verankerte Wohnschiffe und Wohncontainer, sofern diese dauerhaft bewohnt werden.</p> |
| Auskunftspflichtige     | <p>Im Rahmen der Gebäude- und Wohnungszählung waren alle Eigentümer/-innen, Verwalter/-innen sowie sonstigen Verfügungs- und Nutzungsberechtigten der Gebäude und Wohnungen auskunftspflichtig.</p>   |
| Ausstattung der Wohnung | <p>Das Merkmal bezeichnet die Ausstattung in der Wohnung hinsichtlich Badewanne oder Dusche und WC. Ein WC ist eine Toilette mit Wasserspülung. Mit Badewanne/ Dusche sind eine fest eingebaute Badewanne oder eine fest eingebaute Dusche gemeint; diese verfügen über feste Wasserzu- und -abflussrohre.</p> <p>Es wird unterschieden zwischen:</p> <p><b>Badewanne/ Dusche und WC vorhanden</b><br/> <b>Badewanne/ Dusche und WC nicht vorhanden</b><br/> <b>Badewanne/ Dusche vorhanden, WC nicht vorhanden</b><br/> <b>Badewanne/ Dusche nicht vorhanden, WC vorhanden</b></p>   |
| Baujahr                 | <p>Mit Baujahr ist das Jahr der Bezugsfertigstellung des Gebäudes gemeint. Bei komplett zerstörten und wieder aufgebauten Gebäuden gilt das Jahr des Wiederaufbaus als Baujahr.</p> <p>Es werden folgende Klasseneinteilungen verwendet:</p> <p><b>Jahrzwanzigste</b></p> <ul style="list-style-type: none"> <li>– Vor 1950</li> <li>– 1950 – 1969</li> <li>– 1970 – 1989</li> <li>– 1990 und später</li> </ul> <p><b>Mikrozensusklassen:</b></p> <ul style="list-style-type: none"> <li>– Vor 1919</li> <li>– 1919 – 1948</li> <li>– 1949 – 1978</li> <li>– 1979 – 1986</li> <li>– 1987 – 1990</li> <li>– 1991 – 1995</li> <li>– 1996 – 2000</li> <li>– 2001 – 2004</li> <li>– 2005 – 2008</li> <li>– 2009 und später</li> </ul>   |

| Merkmal   | Definition   |
|---|--|
| Durchschnittliche Anzahl der Wohnungen je Wohngebäude | Die durchschnittliche Anzahl der Wohnungen je Wohngebäude ist das Verhältnis zwischen der Gesamtzahl der Wohnungen und der Gesamtzahl der Wohngebäude (ohne Wohnheime). Die Berechnung erfolgt für Wohnungen in Wohngebäuden (ohne Wohnheime).   |
| Durchschnittliche Wohnungsgröße in m²                 | Die durchschnittliche Wohnungsgröße in m² ist das Verhältnis zwischen der Gesamtfläche in m² und der Gesamtzahl der Wohnungen. Nicht berücksichtigt sind: Diplomatenwohnungen/ Wohnungen ausländischer Streitkräfte sowie gewerblich genutzte Wohnungen. Die Berechnung erfolgt für Wohnungen in Wohngebäuden (ohne Wohnheime).  |
| Eigentümerquote                                       | Die Eigentümerquote stellt den Anteil der von Eigentümerinnen/ Eigentümern bewohnten Wohnungen an allen bewohnten Wohnungen dar. Nicht berücksichtigt sind: Leer stehende Wohnungen, Ferien- und Freizeitwohnungen, Diplomatenwohnungen/ Wohnungen ausländischer Streitkräfte sowie gewerblich genutzte Wohnungen. Die Berechnung erfolgt für Wohnungen in Wohngebäuden (ohne Wohnheime).  |
| Eigentumsform des Gebäudes                            | <p>Das Merkmal bildet ab, wem das Eigentum an dem Gebäude (nicht der einzelnen Wohnung) rechtlich zusteht. Dies können Privatpersonen oder juristische Personen sein.</p> <p><b>Gemeinschaft von Wohnungseigentümern/ -innen</b></p> <p>► Gilt für Gebäude mit Eigentumswohnungen, in denen den Eigentümern/-innen Sondereigentum an einer Wohnung in Verbindung mit dem Miteigentumsanteil am gemeinschaftlichen Eigentum zusteht.</p> <p><b>Privatperson/-en</b></p> <p>► Alle natürlichen Personen. Dies können Einzelpersonen, Paare oder sonstige Gruppen von Personen sein, z. B. Erbengemeinschaften.</p> <p><b>Wohnungsgenossenschaft</b></p> <p>► Alle Wohnungsunternehmen, die die Rechtsform einer Genossenschaft haben.</p> <p><b>Kommune oder Kommunales Wohnungsunternehmen</b></p> <p>► Unternehmen oder Einrichtung, bei denen die Kommune mit mehr als 50 % Nennkapital oder Stimmrecht beteiligt ist.</p> <p><b>Privatwirtschaftliches Wohnungsunternehmen</b></p> <p>► Alle privatrechtlichen Wohnungsunternehmen ohne Genossenschaften.</p> <p><b>Anderes privatwirtschaftliches Unternehmen</b></p> <p>► Alle privatrechtlichen Unternehmen, in deren Eigentum sich Wohnungen befinden, deren primärer Erwerbszweck aber nicht die Wohnungsvermietung ist (z. B. Banken, Versicherungen, Fonds).</p> <p><b>Bund oder Land</b></p> <p>► Unternehmen oder Einrichtung, bei denen der Bund oder das Land mit mehr als 50 % Nennkapital oder Stimmrecht beteiligt ist.</p> <p><b>Organisation ohne Erwerbszweck</b></p> <p>► z. B. Kirche</p> |
| Erhebungseinheiten                                    | Bei der Gebäude- und Wohnungszählung wurden alle Gebäude mit Wohnraum, bewohnte Unterkünfte und Wohnungen erhoben.   |
| Fläche der Wohnung in m²                              | <p>Grundfläche der gesamten Wohnung in m². Zur Wohnung zählen auch außerhalb des eigentlichen Wohnungsabschlusses liegende Räume (z. B. Mansarden) sowie zu Wohnzwecken ausgebauter Keller- und Bodenräume.</p> <p>Zur Ermittlung der Wohnfläche sind anzurechnen:</p> <ul style="list-style-type: none"> <li>– voll: die Grundflächen von Räumen/ Raumteilen mit einer lichten Höhe von mindestens 2 Metern;</li> <li>– zur Hälfte: die Grundflächen von Räumen/ Raumteilen mit einer lichten Höhe von mindestens 1 Meter, aber weniger als 2 Metern; unbeheizbare Wintergärten, Schwimmbäder und ähnliche nach allen Seiten geschlossene Räume;</li> <li>– in der Regel zu einem Viertel, höchstens jedoch zur Hälfte: die Flächen von Balkonen, Loggien, Dachgärten, Terrassen.</li> </ul> <p>Die Fläche wird in 20 m²-Intervallen angegeben.</p>   |



| Merkmal                      | Definition   |
|------------------------------|--|
| Gebäudetyp                   | <p>Das Merkmal gibt die Bauart des Gebäudes an.</p> <p><b>Freistehendes Haus</b></p> <p>► Freistehendes Gebäude, unabhängig davon, ob es sich um ein Ein- oder Mehrfamilienhaus handelt.</p> <p><b>Doppelhaushälfte</b></p> <p>► Gebäude, das mit genau einem anderen Gebäude aneinander gebaut ist, unabhängig davon, ob es sich dabei um Ein- oder Mehrfamilienhäuser handelt.</p> <p><b>Gereihtes Haus</b></p> <p>► Gebäude, das mit mindestens zwei anderen Gebäuden aneinander gebaut ist, unabhängig davon, ob es sich dabei um Ein- oder Mehrfamilienhäuser handelt. Die Gebäude müssen nicht baugleich sein, sie können auch seitlich oder in der Höhe versetzt sein. Reiheneckhäuser zählen auch hierzu.</p> <p><b>Anderer Gebäudetyp</b></p> <p>► Alle Arten von Gebäuden, die nicht freistehendes Haus, Doppel- oder Reihnhaus sind sowie alle Arten von bewohnten Unterkünften.</p>  |
| Größe des privaten Haushalts | <p>Dieses Merkmal gibt die Anzahl der in einem privaten Haushalt lebenden Personen an.</p> <p><b>1 Person</b></p> <p><b>2 Personen</b></p> <p><b>3 Personen</b></p> <p><b>4 Personen</b></p> <p><b>5 Personen</b></p> <p><b>6 und mehr Personen</b></p>  |
| Heizungsart                  | <p>Das Merkmal bezeichnet die überwiegende Heizungsart im Gebäude.</p> <p><b>Fernheizung (Fernwärme)</b></p> <p>► Das Gebäude wird von einem zentralen Fernheizwerk aus mit Wärme versorgt (sog. Fernwärme).</p> <p><b>Etagenheizung</b></p> <p>► Unter einer Etagenheizung versteht man eine zentrale Heizanlage für sämtliche Räume einer abgeschlossenen Wohnung, wobei sich die Heizquelle meist innerhalb dieser Wohnung befindet, z. B. Gastherme.</p> <p><b>Blockheizung</b></p> <p>► Eine Blockheizung liegt vor, wenn ein Häuserblock durch ein zentrales Heizsystem beheizt wird und die Heizquelle sich in bzw. an einem der Gebäude oder in deren unmittelbarer Nähe befindet (sog. Nahwärme).</p> <p><b>Zentralheizung</b></p> <p>► Bei einer Zentralheizung werden sämtliche Wohneinheiten eines Gebäudes von einer zentralen Heizstelle, die sich innerhalb des Gebäudes (in der Regel im Keller) befindet, beheizt.</p> <p><b>Einzel-/ Mehrraumöfen (auch Nachtspeicherheizung)</b></p> <p>► Einzelöfen (z. B. Kohle- oder Nachtspeicheröfen) beheizen jeweils nur einen Raum, in dem sie stehen. In der Regel sind sie fest installiert. Ein Mehrraumofen (z. B. Kachelofen) beheizt gleichzeitig mehrere Räume (auch durch Luftkanäle).</p> <p><b>Keine Heizung im Gebäude oder in den Wohnungen</b></p> |
| Kernfamilie                  | <p>Eine Kernfamilie besteht aus zwei oder mehr Personen, die zu demselben privaten Haushalt gehören und setzt sich zusammen aus der Bezugsperson des privaten Haushalts – das heißt eine nach Alter, Familienstand und Geschlecht festgelegte zentrale Person des privaten Haushalts – und mindestens einer weiteren Person, z. B. der Partnerin/ dem Partner oder einem Kind der Bezugsperson. Dieses Familienkonzept beschränkt die Beziehungen zwischen Vorfahren und Nachfahren auf direkte Beziehungen (ersten Grades), das heißt auf Beziehungen zwischen Eltern und Kindern.</p>  |
| Kind                         | <p>Unter Kind ist ein leiblicher Sohn bzw. ein Stief- oder Adoptivsohn oder eine leibliche Tochter bzw. eine Stief- oder Adoptivtochter (ungeachtet des Alters) zu verstehen, dessen bzw. deren üblicher Aufenthaltsort sich im privaten Haushalt mindestens eines Elternteils befindet und ein Elternteil Bezugsperson und/ oder Partner/-in der Bezugsperson ist.</p>  |
| Leerstandsquote (Wohnungen)  | <p>Die Leerstandsquote (Wohnungen) stellt den Anteil der leer stehenden Wohnungen an allen bewohnten und leer stehenden Wohnungen dar. Nicht berücksichtigt sind: Ferien- und Freizeitwohnungen, Diplomatenwohnungen/ Wohnungen ausländischer Streitkräfte sowie gewerblich genutzte Wohnungen. Die Berechnung erfolgt für Wohnungen in Wohngebäuden (ohne Wohnheime).</p>   |

| Merkmal                                 | Definition   |
|---|--|
| Paar                                    | Der Begriff Paar umfasst Paare in einer Ehe, Paare in einer eingetragenen Lebenspartnerschaft und Paare in einer nichtehelichen Lebensgemeinschaft, die jeweils in einem privaten Haushalt zusammenleben. Ein Ehepaar ist ein gemäß gesetzlichem Familienstand zum Stichtag verheiratetes verschiedengeschlechtliches Paar in einem privaten Haushalt. Eine eingetragene Lebenspartnerschaft ist ein gemäß gesetzlichem Familienstand zum Stichtag rechtlich anerkanntes gleichgeschlechtliches Paar in einem privaten Haushalt. Eine nichteheliche Lebensgemeinschaft ist ein gemischtgeschlechtliches Paar in einem privaten Haushalt, das gemäß gesetzlichem Familienstand zum Stichtag nicht miteinander verheiratet war.  |
| Privater Haushalt                       | Ein privater Haushalt besteht aus mindestens einer Person. Zugrunde gelegt wird das „Konzept des gemeinsamen Wohnens“. Alle Personen, die unabhängig von ihrem Wohnstatus (Haupt-/Nebenwohnsitz) gemeinsam in einer Wohnung leben, gelten als Mitglieder desselben privaten Haushalts, sodass es einen privaten Haushalt pro belegter Wohnung gibt. Personen in Gemeinschafts- und Anstaltsunterkünften sind hier nicht enthalten, sondern nur Personen, die eine eigene Haushaltsführung aufweisen. Eine Person des privaten Haushalts wird als Bezugsperson – das heißt eine nach Alter, Familienstand und Geschlecht festgelegte zentrale Person des privaten Haushalts – bestimmt. Ausgehend von dieser Person werden der Haushaltstyp und die Stellung der weiteren Personen im privaten Haushalt bestimmt.   |
| Regionalschlüssel                       | <p>Der Regionalschlüssel kennzeichnet die hierarchische Struktur aller Verwaltungsebenen. Er wird einheitlich von den Statistischen Ämtern des Bundes und der Länder vergeben.</p> <p>Der Regionalschlüssel gliedert sich wie folgt:</p> <ul style="list-style-type: none"> <li>1. – 2. Stelle = Kennzahl des Bundeslandes</li> <li>3. Stelle = Kennzahl des Regierungsbezirks</li> <li>4. – 5. Stelle = Kennzahl des Kreises bzw. der kreisfreien Stadt</li> <li>6. – 9. Stelle = Verbandsschlüssel (in Brandenburg: Ämterschlüssel)</li> <li>10. – 12. Stelle = Gemeindekennzahl</li> </ul> <p>Der vierstellige Verbandsschlüssel weist durch die führende Ziffer auf die Art der Gemeinde hin:</p> <ul style="list-style-type: none"> <li>0 = verbandsfreie Gemeinde (in Brandenburg: amtsfreie Gemeinde),</li> <li>5 = verbandsangehörige Gemeinde (in Brandenburg: amtsangehörige Gemeinde),</li> <li>9 = gemeindefreies Gebiet.</li> </ul> <p>Die gemeindefreien Gebiete sind für den Zensus 2011 nicht relevant.</p> <p>Die Verwaltungsebene Regierungsbezirk ist nur für folgende Bundesländer verfügbar: Baden-Württemberg, Bayern, Hessen, Niedersachsen (hier: Statistische Region), Nordrhein-Westfalen und Sachsen.</p> <p>Die Verwaltungsebene Gemeindeverband ist nur für folgende Bundesländer verfügbar: Brandenburg (hier: Ämter), Mecklenburg-Vorpommern, Niedersachsen (hier: Samtgemeinde), Rheinland-Pfalz, Sachsen, Sachsen-Anhalt, Schleswig-Holstein und Thüringen.</p> |
| Seniorenstatus eines privaten Haushalts | <p>Dargelegt wird die Haushaltstruktur aller privaten Haushalte, wobei dies hier in Abhängigkeit vom Alter der in einem privaten Haushalt wohnhaften Personen erfolgt. Als Senioren/-innen gelten diejenigen Personen, welche zum Zensusstichtag 9. Mai 2011 das 65. Lebensjahr vollendet haben.</p> <p><b>Haushalte mit ausschließlich Senioren/-innen</b></p> <p><b>Haushalte mit Senioren/-innen und Jüngeren</b></p> <p><b>Haushalte ohne Senioren/-innen</b></p>  |
| Stichtagsbezogenheit der Merkmale       | Stichtag der Gebäude- und Wohnungszählung war der 9. Mai 2011. Alle Angaben beziehen sich auf diesen Zeitpunkt.  |

| Merkmal                                       | Definition   |
|---|--|
| Typ des privaten Haushalts<br>(nach Familien) | <p>Dieses Merkmal beschreibt, in welcher Konstellation die Personen eines privaten Haushalts gemeinschaftlich leben, mit Fokus auf die Existenz von Kindern im privaten Haushalt.</p> <p><b>Einpersonenhaushalte (Singlehaushalte)</b></p> <p>► Ein Einpersonenhaushalt bezeichnet einen privaten Haushalt mit einer allein lebenden Person.</p> <p><b>Paare ohne Kind(er)</b></p> <p><b>Paare mit Kind(ern)</b></p> <p><b>Alleinerziehende Elternteile</b></p> <p>► Eine alleinerziehende Mutter oder ein alleinerziehender Vater ist ein Elternteil ohne Partner/-in mit mindestens einem Kind innerhalb eines privaten Haushalts.</p> <p><b>Mehrpersonenhaushalte ohne Kernfamilie</b></p> <p>► Unter Mehrpersonenhaushalten ohne Kernfamilie werden alle anderen privaten Mehrpersonenhaushalte zusammengefasst, die durch die zuvor genannten Kategorien nicht abgedeckt sind, wie etwa nicht eingetragene Lebenspartnerschaften gleichgeschlechtlicher Paare, Wohngemeinschaften, Großeltern-Enkel-Haushalte ohne Elternteile etc.</p> |
| Wohnung                                       | <p>Unter einer Wohnung sind nach außen abgeschlossene, zu Wohnzwecken bestimmte, in der Regel zusammenliegende Räume zu verstehen, die die Führung eines eigenen Haushalts ermöglichen und nicht vollständig für gewerbliche Zwecke genutzt werden.</p> <p>Eine Wohnung muss nicht notwendigerweise eine Küche oder Kochnische enthalten.</p> <p>Wohnungen haben einen eigenen Eingang unmittelbar vom Freien, von einem Treppenhaus oder einem Vorraum. Zur Wohnung können aber auch außerhalb des eigentlichen Wohnungsabschlusses liegende, zu Wohnzwecken ausgebaute Keller- oder Bodenräume (z. B. Mansarden) gehören.</p>  |
| Zahl der Räume                                | <p>Die Zahl der Räume umfasst alle Wohn-, Ess- und Schlafzimmer und andere separate Räume (z. B. bewohnbare Keller- und Bodenräume) von mindestens 6 m<sup>2</sup> Größe sowie abgeschlossene Küchen, unabhängig von deren Größe. Bad, Toilette, Flur und Wirtschaftsräume werden grundsätzlich nicht mitgezählt. Ein Wohnzimmer mit einer Essecke, Schlafnische oder Kochnische ist als ein Raum zu zählen. Dementsprechend bestehen Wohnungen, in denen es keine bauliche Trennung der einzelnen Wohnbereiche gibt (z. B. sogenannte „Loftwohnungen“), aus nur einem Raum.</p> <p><b>1 Raum</b></p> <p><b>2 Räume</b></p> <p><b>3 Räume</b></p> <p><b>4 Räume</b></p> <p><b>5 Räume</b></p> <p><b>6 Räume</b></p> <p><b>7 und mehr Räume</b></p>   |

## **Herausgeber**

Statistisches Landesamt Rheinland-Pfalz  
Mainzer Straße 14-16  
56130 Bad Ems

## **Auskunftsdienst**

E-Mail: [info@statistik.rlp.de](mailto:info@statistik.rlp.de)  
Telefon: 02603 71-4444  
Telefax: 02603 71-19 4444

## **Copyright**

© Statistisches Landesamt Rheinland-Pfalz  
Bad Ems 2014

Vervielfältigung und Verbreitung mit Quellenangabe gestattet.





Rheinland-Pfalz

STATISTISCHES LANDESAMT



# zensus 2011

## **Gebäude und Wohnungen sowie Wohnverhältnisse der Haushalte**

Gemeinde  
Strohn

am 9. Mai 2011

Ergebnisse des Zensus 2011



## Inhaltsverzeichnis

|   |    |
|---|----|
| Einführung .....  | 4  |
| Rechtliche Grundlagen .....   | 4  |
| Methode .....   | 4  |
| Systematik von Gebäuden und Wohnungen .....   | 5  |
| Tabellen  |    |
| 1.1 Gebäude mit Wohnraum und Wohnungen in Gebäuden mit Wohnraum<br>nach Baujahr, Gebäudetyp, Zahl der Wohnungen, Eigentumsform und Heizungsart .....        | 6  |
| 1.2 Gebäude mit Wohnraum nach Baujahr und Gebäudeart, Gebäudetyp,<br>Zahl der Wohnungen, Eigentumsform und Heizungsart .....                                | 8  |
| 1.3.1 Gebäude mit Wohnraum nach regionaler Einheit und Baujahr, Gebäudeart,<br>Gebäudetyp, Zahl der Wohnungen, Eigentumsform und Heizungsart .....          | 10 |
| 1.3.2 Gebäude mit Wohnraum nach regionaler Einheit und Baujahr, Gebäudeart,<br>Gebäudetyp, Zahl der Wohnungen, Eigentumsform und Heizungsart – in % – ..... | 12 |
| 2.1 Wohnungen in Gebäuden mit Wohnraum nach Art der Nutzung,<br>Fläche der Wohnung, Zahl der Räume und Ausstattung .....                                    | 14 |
| 2.2.1 Wohnungen in Gebäuden mit Wohnraum nach regionaler Einheit und<br>Art der Nutzung, Fläche der Wohnung, Zahl der Räume und Ausstattung .....           | 15 |
| 2.2.2 Wohnungen in Gebäuden mit Wohnraum nach regionaler Einheit und<br>Art der Nutzung, Fläche der Wohnung, Zahl der Räume und Ausstattung – in % – .....  | 16 |
| 3.1 Gebäude- und Wohnungskennzahlen im regionalen Vergleich .....   | 17 |
| 3.2 Weitere Wohnungskennzahlen im regionalen Vergleich .....  | 20 |
| 4.1 Haushalte nach Typ des privaten Haushalts (nach Familien) und Art der Wohnungs-<br>nutzung, Fläche der Wohnung und Zahl der Räume .....                 | 23 |
| 4.2 Haushalte nach Größe des privaten Haushalts und Art der Wohnungsnutzung,<br>Fläche der Wohnung und Zahl der Räume .....                                 | 24 |
| 4.3 Haushalte nach Seniorenstatus des privaten Haushalts und Art der Wohnungsnutzung,<br>Fläche der Wohnung und Zahl der Räume .....                        | 25 |
| Definitionen .....  | 26 |

## Einführung

Der Zensus 2011 ist eine Bevölkerungs-, Gebäude- und Wohnungszählung. Dabei werden – soweit möglich – bereits vorhandene Daten aus Verwaltungsregistern für statistische Zwecke genutzt. Eine Haushaltebefragung auf Stichprobenbasis, eine Vollerhebung aller an Anschriften mit Sonderbereichen lebenden Personen (Wohnheime und Gemeinschaftsunterkünfte) sowie eine postalische Befragung zu Gebäude- und Wohnungsdaten bei den Eigentümerinnen und Eigentümern oder Verwalterinnen und Verwaltern ergänzen und korrigieren die Informationen aus den Registern. Eine traditionelle Volkszählung inklusive einer Gebäude- und Wohnungszählung wurde in den alten Bundesländern letztmalig 1987, in der DDR letztmalig 1981 durchgeführt. Eine Gebäude- und Wohnungszählung fand nach der Wiedervereinigung nur in den neuen Bundesländern im Jahr 1995 statt.

Ziel des Zensus 2011 war zum einen die Ermittlung der amtlichen Einwohnerzahlen zum Stichtag 9. Mai 2011. Zum anderen wurden wichtige Strukturinformationen erhoben, welche eine umfassende Datengrundlage bieten, wie die Menschen in Deutschland leben, wohnen und arbeiten.

Die vorliegende Publikation präsentiert Ergebnisse des Zensus 2011 zu den Themen Gebäude, Wohnungen und Wohnverhältnisse von Haushalten nach Abschluss der Datenaufbereitung.

## Rechtliche Grundlagen

Die rechtlichen Grundlagen des Zensus 2011 bilden

- die Verordnung Europäische Gemeinschaft (EG) Nummer 763/2008 des Europäischen Parlaments und des Rates vom 9. Juli 2008 über Volks- und Wohnungszählungen,
- das Zensusvorbereitungsgesetz (ZensVorbG 2011),
- das Zensusgesetz 2011 (ZensG 2011),
- die Stichprobenverordnung Zensusgesetz 2011 (StichprobenV),
- sowie die jeweiligen landesrechtlichen Regelungen zur Ausführung des ZensG 2011.

Nach § 1 Abs. 1 ZensG 2011 führten die Statistischen Ämter des Bundes und der Länder eine Bevölkerungs-, Gebäude- und Wohnungszählung (Zensus) mit Stand zum 9. Mai 2011 (Berichtszeitpunkt) als Bundesstatistik durch.

Gemäß § 1 Abs. 3 ZensG 2011 dient der Zensus unter anderem der Gewinnung von Grunddaten für das Gesamtsystem der amtlichen Statistik sowie von Strukturdaten über die Bevölkerung als Datengrundlage für vielfältige politische Entscheidungen.

Die nachstehend veröffentlichten Ergebnisse wurden auf Basis folgender Erhebungen und statistischer Verfahren ermittelt:

- Daten aus der Gebäude- und Wohnungszählung (§ 6 ZensG 2011),
- Daten aus der Zusammenführung der Datensätze und Haushaltegenerierung (§ 9 Abs. 3 ZensG 2011).

## Methode

Da es in Deutschland zu Gebäude- und Wohnungsdaten keine flächendeckenden Register gibt, wurden die Angaben zu Gebäuden und Wohnungen durch eine postalische Befragung der Eigentümerinnen und Eigentümer oder Verwalterinnen und Verwalter von Gebäuden und Wohnungen sowie bewohnten Unterkünften gewonnen. Die zum Stichtag 9. Mai 2011 als Vollerhebung durchgeführte Gebäude- und Wohnungszählung liefert Informationen zu Gebäuden mit Wohnraum sowie zu den darin befindlichen Wohnungen. Zu rein gewerblich genutzten Objekten werden keine Informationen angeboten.



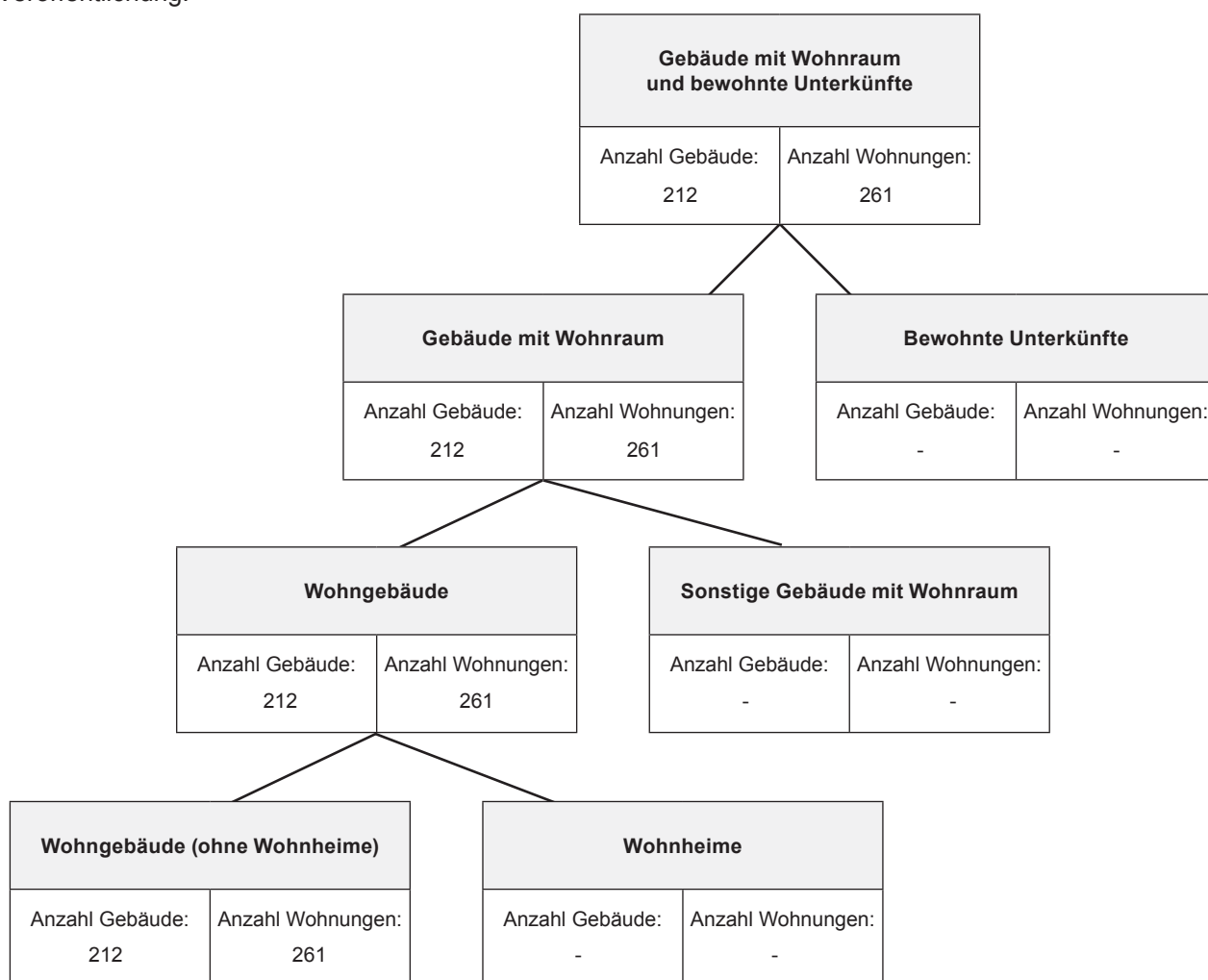
Durch das statistische Verfahren der Haushaltegenerierung stehen nicht nur die gesammelten Informationen zu Bevölkerung, Gebäuden und Wohnungen zur Verfügung, sondern zusätzlich auch Angaben zu Haushalts- und Familienstrukturen. Dabei wurden anschriftenweise Personen zu Haushalten zusammengefasst und den in der Gebäude- und Wohnungszählung erfassten Wohnungen zugeordnet. Die Haushaltegenerierung bildet daher die Wohnhaushalte an einer Anschrift ab. Die Zahl der Haushalte kann von der Zahl der bewohnten Wohnungen abweichen, da ein Haushalt beispielsweise bei Umzügen vorübergehend mehrere Wohnungen nutzen kann.

Bei allen Veröffentlichungen der amtlichen Statistik in Deutschland sind die Einzelangaben der Befragten grundsätzlich geheim zu halten (§ 16 Bundesstatistikgesetz). Bei allen Ergebnisbestandteilen aus Registerauszählungen oder Vollerhebungen des Zensus 2011 erfolgt die Geheimhaltung durch das maschinelle, datenverändernde Verfahren SAFE (Verfahren zur sicheren Anonymisierung für Einzeldaten). Dieses Verfahren stellt sicher, dass bereits vor Erstellung einer Ergebnistabelle kein Datensatz vorhanden ist, welcher Rückschlüsse auf Einzelfälle zulässt.

Weiterführende methodische Informationen zum Zensusmodell und zur Geheimhaltung stehen unter [www.zensus2011.de](http://www.zensus2011.de) zur Verfügung.

## Systematik von Gebäuden und Wohnungen

Im Rahmen des Zensus 2011 werden die Gebäude und Wohnungen nach der Art des Gebäudes in hierarchischen Strukturen abgebildet. Nachstehende Abbildung zeigt die Ergebnisse für die regionale Einheit dieser Veröffentlichung.



Die Ergebnisse zur Gebäude- und Wohnungszählung betrachten ausschließlich Gebäude mit Wohnraum. Bewohnte Unterkünfte bleiben daher für die Ergebnistabellen unberücksichtigt.

## 1.1 Gebäude mit Wohnraum und Wohnungen in Gebäuden mit Wohnraum nach Baujahr, Gebäudetyp, Zahl der Wohnungen, Eigentumsform und Heizungsart

|  | Gebäude mit Wohnraum |           | darunter    |           |
|--|----------------------|-----------|-------------|-----------|
|  | Gebäude              | Wohnungen | Wohngebäude |           |
|  |                      |           | Gebäude     | Wohnungen |
|  | Anzahl               | Anzahl    | Anzahl      | Anzahl    |
| <b>Insgesamt</b>                             |                      |           |             |           |
| Insgesamt                                    | 212                  | 261       | 212         | 261       |
| <b>Baujahr</b>                               |                      |           |             |           |
| Vor 1919                                     | 35                   | 38        | 35          | 38        |
| 1919 - 1948                                  | 29                   | 35        | 29          | 35        |
| 1949 - 1978                                  | 69                   | 79        | 69          | 79        |
| 1979 - 1986                                  | (14)                 | 23        | (14)        | 23        |
| 1987 - 1990                                  | 15                   | 21        | 15          | 21        |
| 1991 - 1995                                  | (19)                 | (31)      | (19)        | (31)      |
| 1996 - 2000                                  | 7                    | (10)      | 7           | (10)      |
| 2001 - 2004                                  | 9                    | 9         | 9           | 9         |
| 2005 - 2008                                  | 12                   | 12        | 12          | 12        |
| 2009 und später                              | 3                    | 3         | 3           | 3         |
| <b>Gebäudetyp nach Zahl der Wohnungen</b>    |                      |           |             |           |
| Freistehendes Haus Insgesamt                 | 160                  | 188       | 160         | 188       |
| mit 1 Wohnung                                | 145                  | 145       | 145         | 145       |
| mit 2 Wohnungen                              | (12)                 | (31)      | (12)        | (31)      |
| mit 3 und mehr Wohnungen                     | 3                    | 12        | 3           | 12        |
| Doppelhaushälfte Insgesamt                   | (28)                 | (34)      | (28)        | (34)      |
| mit 1 Wohnung                                | (28)                 | (28)      | (28)        | (28)      |
| mit 2 Wohnungen                              | -                    | 6         | -           | 6         |
| mit 3 und mehr Wohnungen                     | -                    | -         | -           | -         |
| Gereihtes Haus Insgesamt                     | (15)                 | 27        | (15)        | 27        |
| mit 1 Wohnung                                | (12)                 | (12)      | (12)        | (12)      |
| mit 2 Wohnungen                              | 3                    | 6         | 3           | 6         |
| mit 3 und mehr Wohnungen                     | -                    | 9         | -           | 9         |
| Anderer Gebäudetyp Insgesamt                 | 9                    | 12        | 9           | 12        |
| mit 1 Wohnung                                | 6                    | 6         | 6           | 6         |
| mit 2 Wohnungen                              | -                    | -         | -           | -         |
| mit 3 und mehr Wohnungen                     | 3                    | 6         | 3           | 6         |
| <b>Zahl der Wohnungen im Gebäude</b>         |                      |           |             |           |
| 1 Wohnung                                    | 191                  | 191       | 191         | 191       |
| 2 Wohnungen                                  | (15)                 | (43)      | (15)        | (43)      |
| 3 - 6 Wohnungen                              | 6                    | (27)      | 6           | (27)      |
| 7 - 12 Wohnungen                             | -                    | -         | -           | -         |
| 13 und mehr Wohnungen                        | -                    | -         | -           | -         |
| <b>Eigentumsform des Gebäudes</b>            |                      |           |             |           |
| Gemeinschaft von Wohnungseigentümern/-innen  | (3)                  | 24        | 3           | 24        |
| Privatperson/-en                             | 209                  | 237       | 209         | 237       |
| Wohnungsgenossenschaft                       | -                    | -         | -           | -         |
| Kommune oder kommunales Wohnungsunternehmen  | -                    | -         | -           | -         |
| Privatwirtschaftliches Wohnungsunternehmen   | -                    | -         | -           | -         |
| Anderes privatwirtschaftliches Unternehmen   | -                    | -         | -           | -         |
| Bund oder Land                               | -                    | -         | -           | -         |
| Organisation ohne Erwerbszweck (z.B. Kirche) | -                    | -         | -           | -         |

Noch: 1.1 Gebäude mit Wohnraum und Wohnungen in Gebäuden mit Wohnraum nach Baujahr, Gebäudetyp,  
Zahl der Wohnungen, Eigentumsform und Heizungsart

|   | Gebäude mit Wohnraum |           | darunter    |           |
|---|----------------------|-----------|-------------|-----------|
|   |                      |           | Wohngebäude |           |
|   | Gebäude              | Wohnungen | Gebäude     | Wohnungen |
|   | Anzahl               | Anzahl    | Anzahl      | Anzahl    |
| <b>Heizungsart</b>                                  |                      |           |             |           |
| Fernheizung (Fernwärme)                             | 3                    | 3         | 3           | 3         |
| Etagenheizung                                       | 6                    | 6         | 6           | 6         |
| Blockheizung  | -                    | -         | -           | -         |
| Zentralheizung                                      | (159)                | 208       | (159)       | 208       |
| Einzel-/Mehrraumöfen (auch<br>Nachtspeicherheizung) | 34                   | 34        | 34          | 34        |
| Keine Heizung im Gebäude oder in den<br>Wohnungen   | 10                   | 10        | 10          | 10        |

Bei den ausgewiesenen Wohnungszahlen sind gewerblich genutzte Wohnungen nicht, Diplomatenwohnungen/Wohnungen ausländischer Streitkräfte nur in der „Insgesamt-Zeile“ berücksichtigt.

Die ausgewiesenen Zahlen zu „Gebäudetyp nach Zahl der Wohnungen“ und „Zahl der Wohnungen im Gebäude“ können Abweichungen zwischen der Anzahl der Gebäude und der entsprechenden Zahl der Wohnungen in diesen Gebäuden aufweisen. Dies ist auf das beim Zensus 2011 eingesetzte Geheimhaltungsverfahren zurückzuführen sowie auf die in den Wohnungsauswertungen nicht berücksichtigten Diplomatenwohnungen/Wohnungen ausländischer Streitkräfte bzw. gewerblich genutzten Wohnungen.

## 1.2 Gebäude mit Wohnraum nach Baujahr und Gebäudeart, Gebäudetyp, Zahl der Wohnungen, Eigentumsform und Heizungsart

|  | Insgesamt | Baujahr (Jahrzwanzigste) |             |             |                 |
|--|-----------|--------------------------|-------------|-------------|-----------------|
|  |           | Vor 1950                 | 1950 - 1969 | 1970 - 1989 | 1990 und später |
|  | Anzahl    | Anzahl                   | Anzahl      | Anzahl      | Anzahl          |
| <b>Insgesamt</b>                             |           |                          |             |             |                 |
| Insgesamt                                    | 212       | 64                       | 45          | (44)        | 59              |
| <b>Art des Gebäudes</b>                      |           |                          |             |             |                 |
| Gebäude mit Wohnraum                         | 212       | 64                       | 45          | (44)        | 59              |
| Wohngebäude                                  | 212       | 64                       | (45)        | (44)        | 59              |
| Wohngebäude (ohne Wohnheime)                 | 212       | 64                       | (45)        | (44)        | 59              |
| Wohnheime                                    | -         | -                        | -           | -           | -               |
| Sonstige Gebäude mit Wohnraum                | -         | -                        | -           | -           | -               |
| <b>Gebäudetyp nach Zahl der Wohnungen</b>    |           |                          |             |             |                 |
| Freistehendes Haus Insgesamt                 | 160       | 40                       | 33          | (31)        | 56              |
| mit 1 Wohnung                                | 145       | 37                       | 27          | (31)        | (50)            |
| mit 2 Wohnungen                              | (12)      | 3                        | 6           | -           | 3               |
| mit 3 und mehr Wohnungen                     | 3         | -                        | -           | -           | 3               |
| Doppelhaushälfte Insgesamt                   | (28)      | 12                       | 6           | 10          | -               |
| mit 1 Wohnung                                | (28)      | 12                       | 6           | 10          | -               |
| mit 2 Wohnungen                              | -         | -                        | -           | -           | -               |
| mit 3 und mehr Wohnungen                     | -         | -                        | -           | -           | -               |
| Gereihtes Haus Insgesamt                     | (15)      | (3)                      | 6           | 3           | 3               |
| mit 1 Wohnung                                | (12)      | (3)                      | 6           | -           | 3               |
| mit 2 Wohnungen                              | 3         | -                        | -           | 3           | -               |
| mit 3 und mehr Wohnungen                     | -         | -                        | -           | -           | -               |
| Anderer Gebäudetyp Insgesamt                 | 9         | 9                        | -           | -           | -               |
| mit 1 Wohnung                                | 6         | 6                        | -           | -           | -               |
| mit 2 Wohnungen                              | -         | -                        | -           | -           | -               |
| mit 3 und mehr Wohnungen                     | 3         | 3                        | -           | -           | -               |
| <b>Zahl der Wohnungen im Gebäude</b>         |           |                          |             |             |                 |
| 1 Wohnung                                    | 191       | 58                       | 39          | 41          | (53)            |
| 2 Wohnungen                                  | (15)      | 3                        | 6           | 3           | 3               |
| 3 - 6 Wohnungen                              | 6         | 3                        | -           | -           | 3               |
| 7 - 12 Wohnungen                             | -         | -                        | -           | -           | -               |
| 13 und mehr Wohnungen                        | -         | -                        | -           | -           | -               |
| <b>Eigentumsform des Gebäudes</b>            |           |                          |             |             |                 |
| Gemeinschaft von Wohnungseigentümern/-innen  | (3)       | -                        | 3           | -           | -               |
| Privatperson/-en                             | 209       | 64                       | 42          | (44)        | 59              |
| Wohnungsgenossenschaft                       | -         | -                        | -           | -           | -               |
| Kommune oder kommunales Wohnungsunternehmen  | -         | -                        | -           | -           | -               |
| Privatwirtschaftliches Wohnungsunternehmen   | -         | -                        | -           | -           | -               |
| Anderes privatwirtschaftliches Unternehmen   | -         | -                        | -           | -           | -               |
| Bund oder Land                               | -         | -                        | -           | -           | -               |
| Organisation ohne Erwerbszweck (z.B. Kirche) | -         | -                        | -           | -           | -               |

Noch: 1.2 Gebäude mit Wohnraum nach Baujahr und Gebäudeart, Gebäudetyp, Zahl der Wohnungen,  
Eigentumsform und Heizungsart

|   | Insgesamt | Baujahr (Jahrzwanzigste) |             |             |                 |
|---|-----------|--------------------------|-------------|-------------|-----------------|
|   |           | Vor 1950                 | 1950 - 1969 | 1970 - 1989 | 1990 und später |
|   | Anzahl    | Anzahl                   | Anzahl      | Anzahl      | Anzahl          |
| <b>Heizungsart</b>                                  |           |                          |             |             |                 |
| Fernheizung (Fernwärme)                             | 3         | 3                        | -           | -           | -               |
| Etagenheizung                                       | 6         | -                        | -           | -           | 6               |
| Blockheizung  | -         | -                        | -           | -           | -               |
| Zentralheizung                                      | (159)     | (32)                     | 33          | 41          | 53              |
| Einzel-/Mehrraumöfen (auch<br>Nachtspeicherheizung) | 34        | 22                       | 9           | 3           | -               |
| Keine Heizung im Gebäude oder in<br>den Wohnungen   | 10        | 7                        | 3           | -           | -               |

## 1.3.1 Gebäude mit Wohnraum nach regionaler Einheit und Baujahr, Gebäudeart, Gebäudetyp, Zahl der Wohnungen, Eigentumsform und Heizungsart

|   | Gebäude |                       |                       |                 |             |
|---|---------|-----------------------|-----------------------|-----------------|-------------|
|   | Strohn  | Verbandsgemeinde Daun | Landkreis Vulkaneifel | Rheinland-Pfalz | Deutschland |
|   | Anzahl  | Anzahl                | Anzahl                | Anzahl          | Anzahl      |
| <b>Insgesamt</b>                          |         |                       |                       |                 |             |
| Insgesamt                                 | 212     | 8 471                 | 23 720                | 1 183 475       | 18 922 618  |
| <b>Baujahr</b>                            |         |                       |                       |                 |             |
| Vor 1919                                  | 35      | 1 250                 | 3 744                 | 181 833         | 2 655 042   |
| 1919 - 1948                               | 29      | 730                   | 2 215                 | 123 453         | 2 307 543   |
| 1949 - 1978                               | 69      | 3 374                 | 9 290                 | 462 714         | 7 188 157   |
| 1979 - 1986                               | (14)    | 961                   | 2 600                 | 120 331         | 1 828 250   |
| 1987 - 1990                               | 15      | 298                   | 817                   | 47 821          | 736 588     |
| 1991 - 1995                               | (19)    | 489                   | 1 365                 | 69 320          | 1 153 484   |
| 1996 - 2000                               | 7       | 668                   | 1 782                 | 79 166          | 1 434 704   |
| 2001 - 2004                               | 9       | 382                   | 982                   | 47 349          | 790 074     |
| 2005 - 2008                               | 12      | (212)                 | 669                   | 36 981          | 594 658     |
| 2009 und später                           | 3       | (107)                 | 256                   | 14 507          | 234 118     |
| <b>Art des Gebäudes</b>                   |         |                       |                       |                 |             |
| Gebäude mit Wohnraum                      | 212     | 8 471                 | 23 720                | 1 183 475       | 18 922 618  |
| Wohngebäude                               | 212     | 8 125                 | 22 800                | 1 140 000       | 18 259 360  |
| Wohngebäude (ohne Wohnheime)              | 212     | 8 125                 | 22 794                | 1 139 024       | 18 239 634  |
| Wohnheime                                 | -       | -                     | 6                     | 976             | 19 726      |
| Sonstige Gebäude mit Wohnraum             | -       | 346                   | 920                   | 43 475          | 663 258     |
| <b>Gebäudetyp nach Zahl der Wohnungen</b> |         |                       |                       |                 |             |
| Freistehendes Haus Insgesamt              | 160     | 6 824                 | 18 981                | 813 645         | 11 670 098  |
| mit 1 Wohnung                             | 145     | 5 314                 | 14 970                | 597 607         | 7 865 099   |
| mit 2 Wohnungen                           | (12)    | 1 083                 | 2 930                 | 143 967         | 2 363 400   |
| mit 3 und mehr Wohnungen                  | 3       | 427                   | 1 081                 | 72 071          | 1 441 599   |
| Doppelhaushälfte Insgesamt                | (28)    | 603                   | 1 714                 | 131 807         | 2 767 712   |
| mit 1 Wohnung                             | (28)    | 453                   | 1 270                 | 93 446          | 1 961 269   |
| mit 2 Wohnungen                           | -       | 91                    | 301                   | 21 364          | 424 662     |
| mit 3 und mehr Wohnungen                  | -       | 59                    | 143                   | 16 997          | 381 781     |
| Gereihtes Haus Insgesamt                  | (15)    | 606                   | 1 896                 | 187 370         | 3 714 711   |
| mit 1 Wohnung                             | (12)    | 458                   | 1 400                 | 119 829         | 2 093 366   |
| mit 2 Wohnungen                           | 3       | (74)                  | 270                   | 22 255          | 311 332     |
| mit 3 und mehr Wohnungen                  | -       | 74                    | 226                   | 45 286          | 1 310 013   |
| Anderer Gebäudetyp Insgesamt              | 9       | 438                   | 1 129                 | 50 653          | 770 097     |
| mit 1 Wohnung                             | 6       | 334                   | 857                   | 33 076          | 419 909     |
| mit 2 Wohnungen                           | -       | 62                    | (175)                 | 7 730           | 130 258     |
| mit 3 und mehr Wohnungen                  | 3       | (42)                  | 97                    | 9 847           | 219 930     |
| <b>Zahl der Wohnungen im Gebäude</b>      |         |                       |                       |                 |             |
| 1 Wohnung                                 | 191     | 6 559                 | 18 497                | 843 958         | 12 339 643  |
| 2 Wohnungen                               | (15)    | 1 310                 | 3 676                 | 195 316         | 3 229 652   |
| 3 - 6 Wohnungen                           | 6       | 528                   | 1 418                 | 114 928         | 2 251 854   |
| 7 - 12 Wohnungen                          | -       | 48                    | 97                    | 23 254          | 882 631     |
| 13 und mehr Wohnungen                     | -       | (26)                  | (32)                  | 6 019           | 218 838     |

Noch: 1.3.1 Gebäude mit Wohnraum nach regionaler Einheit und Baujahr, Gebäudeart, Gebäudetyp, Zahl der Wohnungen, Eigentumsform und Heizungsart

|  | Gebäude |                       |                       |                 |             |
|--|---------|-----------------------|-----------------------|-----------------|-------------|
|  | Strohn  | Verbandsgemeinde Daun | Landkreis Vulkaneifel | Rheinland-Pfalz | Deutschland |
|  | Anzahl  | Anzahl                | Anzahl                | Anzahl          | Anzahl      |
| <b>Eigentumsform des Gebäudes</b>                |         |                       |                       |                 |             |
| Gemeinschaft von Wohnungseigentümern/-innen      | (3)     | 381                   | 1 132                 | 88 519          | 1 767 017   |
| Privatperson/-en                                 | 209     | 8 008                 | 22 381                | 1 060 228       | 15 968 275  |
| Wohnungsgenossenschaft                           | -       | -                     | -                     | 3 425           | 288 767     |
| Kommune oder kommunales Wohnungsunternehmen      | -       | 19                    | 48                    | 12 683          | 332 089     |
| Privatwirtschaftliches Wohnungsunternehmen       | -       | 16                    | 47                    | 8 438           | 316 086     |
| Anderes privatwirtschaftliches Unternehmen       | -       | 28                    | 59                    | 4 760           | 131 832     |
| Bund oder Land                                   | -       | 3                     | 3                     | 1 109           | 44 215      |
| Organisation ohne Erwerbszweck (z.B. Kirche)     | -       | 16                    | 50                    | 4 313           | 74 337      |
| <b>Heizungsart</b>                               |         |                       |                       |                 |             |
| Fernheizung (Fernwärme)                          | 3       | (81)                  | 317                   | 28 315          | 1 020 473   |
| Etagenheizung                                    | 6       | 117                   | 447                   | 69 769          | 1 218 091   |
| Blockheizung                                     | -       | 29                    | (89)                  | 5 500           | 186 429     |
| Zentralheizung                                   | (159)   | 6 927                 | 18 994                | 964 750         | 14 951 706  |
| Einzel-/Mehrraumöfen (auch Nachtspeicherheizung) | 34      | 1 173                 | 3 512                 | 103 185         | 1 435 746   |
| Keine Heizung im Gebäude oder in den Wohnungen   | 10      | (144)                 | 361                   | 11 956          | 110 173     |

## 1.3.2 Gebäude mit Wohnraum nach regionaler Einheit und Baujahr, Gebäudeart, Gebäudetyp, Zahl der Wohnungen, Eigentumsform und Heizungsart -in %-

|   | Gebäude |                       |                       |                 |             |
|---|---------|-----------------------|-----------------------|-----------------|-------------|
|   | Strohn  | Verbandsgemeinde Daun | Landkreis Vulkaneifel | Rheinland-Pfalz | Deutschland |
|   | %       | %                     | %                     | %               | %           |
| <b>Baujahr</b>                            |         |                       |                       |                 |             |
| Vor 1919                                  | 16,5    | 14,8                  | 15,8                  | 15,4            | 14,0        |
| 1919 - 1948                               | 13,7    | 8,6                   | 9,3                   | 10,4            | 12,2        |
| 1949 - 1978                               | 32,5    | 39,8                  | 39,2                  | 39,1            | 38,0        |
| 1979 - 1986                               | (6,6)   | 11,3                  | 11,0                  | 10,2            | 9,7         |
| 1987 - 1990                               | 7,1     | 3,5                   | 3,4                   | 4,0             | 3,9         |
| 1991 - 1995                               | (9,0)   | 5,8                   | 5,8                   | 5,9             | 6,1         |
| 1996 - 2000                               | 3,3     | 7,9                   | 7,5                   | 6,7             | 7,6         |
| 2001 - 2004                               | 4,2     | 4,5                   | 4,1                   | 4,0             | 4,2         |
| 2005 - 2008                               | 5,7     | (2,5)                 | 2,8                   | 3,1             | 3,1         |
| 2009 und später                           | 1,4     | (1,3)                 | 1,1                   | 1,2             | 1,2         |
| <b>Art des Gebäudes</b>                   |         |                       |                       |                 |             |
| Gebäude mit Wohnraum                      | 100,0   | 100,0                 | 100,0                 | 100,0           | 100,0       |
| Wohngebäude                               | 100,0   | 95,9                  | 96,1                  | 96,3            | 96,5        |
| Wohngebäude (ohne Wohnheime)              | 100,0   | 95,9                  | 96,1                  | 96,2            | 96,4        |
| Wohnheime                                 | -       | -                     | 0,0                   | 0,1             | 0,1         |
| Sonstige Gebäude mit Wohnraum             | -       | 4,1                   | 3,9                   | 3,7             | 3,5         |
| <b>Gebäudetyp nach Zahl der Wohnungen</b> |         |                       |                       |                 |             |
| Freistehendes Haus Insgesamt              | 75,5    | 80,6                  | 80,0                  | 68,8            | 61,7        |
| mit 1 Wohnung                             | 68,4    | 62,7                  | 63,1                  | 50,5            | 41,6        |
| mit 2 Wohnungen                           | (5,7)   | 12,8                  | 12,4                  | 12,2            | 12,5        |
| mit 3 und mehr Wohnungen                  | 1,4     | 5,0                   | 4,6                   | 6,1             | 7,6         |
| Doppelhaushälfte Insgesamt                | (13,2)  | 7,1                   | 7,2                   | 11,1            | 14,6        |
| mit 1 Wohnung                             | (13,2)  | 5,3                   | 5,4                   | 7,9             | 10,4        |
| mit 2 Wohnungen                           | -       | 1,1                   | 1,3                   | 1,8             | 2,2         |
| mit 3 und mehr Wohnungen                  | -       | 0,7                   | 0,6                   | 1,4             | 2,0         |
| Gereihtes Haus Insgesamt                  | (7,1)   | 7,2                   | 8,0                   | 15,8            | 19,6        |
| mit 1 Wohnung                             | (5,7)   | 5,4                   | 5,9                   | 10,1            | 11,1        |
| mit 2 Wohnungen                           | 1,4     | (0,9)                 | 1,1                   | 1,9             | 1,6         |
| mit 3 und mehr Wohnungen                  | -       | 0,9                   | 1,0                   | 3,8             | 6,9         |
| Anderer Gebäudetyp Insgesamt              | 4,2     | 5,2                   | 4,8                   | 4,3             | 4,1         |
| mit 1 Wohnung                             | 2,8     | 3,9                   | 3,6                   | 2,8             | 2,2         |
| mit 2 Wohnungen                           | -       | 0,7                   | (0,7)                 | 0,7             | 0,7         |
| mit 3 und mehr Wohnungen                  | 1,4     | (0,5)                 | 0,4                   | 0,8             | 1,2         |
| <b>Zahl der Wohnungen im Gebäude</b>      |         |                       |                       |                 |             |
| 1 Wohnung                                 | 90,1    | 77,4                  | 78,0                  | 71,3            | 65,2        |
| 2 Wohnungen                               | (7,1)   | 15,5                  | 15,5                  | 16,5            | 17,1        |
| 3 - 6 Wohnungen                           | 2,8     | 6,2                   | 6,0                   | 9,7             | 11,9        |
| 7 - 12 Wohnungen                          | -       | 0,6                   | 0,4                   | 2,0             | 4,7         |
| 13 und mehr Wohnungen                     | -       | (0,3)                 | (0,1)                 | 0,5             | 1,2         |



Noch: 1.3.2 Gebäude mit Wohnraum nach regionaler Einheit und Baujahr, Gebäudeart, Gebäudetyp, Zahl der Wohnungen, Eigentumsform und Heizungsart -in %-

|  | Gebäude |                       |                       |                 |             |
|--|---------|-----------------------|-----------------------|-----------------|-------------|
|  | Strohn  | Verbandsgemeinde Daun | Landkreis Vulkaneifel | Rheinland-Pfalz | Deutschland |
|  | %       | %                     | %                     | %               | %           |
| <b>Eigentumsform des Gebäudes</b>                |         |                       |                       |                 |             |
| Gemeinschaft von Wohnungseigentümern/-innen      | (1,4)   | 4,5                   | 4,8                   | 7,5             | 9,3         |
| Privatperson/-en                                 | 98,6    | 94,5                  | 94,4                  | 89,6            | 84,4        |
| Wohnungsgenossenschaft                           | -       | -                     | -                     | 0,3             | 1,5         |
| Kommune oder kommunales Wohnungsunternehmen      | -       | 0,2                   | 0,2                   | 1,1             | 1,8         |
| Privatwirtschaftliches Wohnungsunternehmen       | -       | 0,2                   | 0,2                   | 0,7             | 1,7         |
| Anderes privatwirtschaftliches Unternehmen       | -       | 0,3                   | 0,2                   | 0,4             | 0,7         |
| Bund oder Land                                   | -       | 0,0                   | 0,0                   | 0,1             | 0,2         |
| Organisation ohne Erwerbszweck (z.B. Kirche)     | -       | 0,2                   | 0,2                   | 0,4             | 0,4         |
| <b>Heizungsart</b>                               |         |                       |                       |                 |             |
| Fernheizung (Fernwärme)                          | 1,4     | (1,0)                 | 1,3                   | 2,4             | 5,4         |
| Etagenheizung                                    | 2,8     | 1,4                   | 1,9                   | 5,9             | 6,4         |
| Blockheizung                                     | -       | 0,3                   | (0,4)                 | 0,5             | 1,0         |
| Zentralheizung                                   | (75,0)  | 81,8                  | 80,1                  | 81,5            | 79,0        |
| Einzel-/Mehrraumöfen (auch Nachtspeicherheizung) | 16,0    | 13,8                  | 14,8                  | 8,7             | 7,6         |
| Keine Heizung im Gebäude oder in den Wohnungen   | 4,7     | (1,7)                 | 1,5                   | 1,0             | 0,6         |

Die relativen Ergebnisse beziehen sich auf die Gesamtzahl der Gebäude der jeweiligen regionalen Einheit je betrachtetem Gebäudemerkmal.

Die relativen Werte wurden durch Division von Ergebnissen nach Durchführung der Geheimhaltung errechnet.

## 2.1 Wohnungen in Gebäuden mit Wohnraum nach Art der Nutzung, Fläche der Wohnung, Zahl der Räume und Ausstattung

|  | Wohnungen in Gebäuden mit Wohnraum | davon                     |   |                         |  |
|--|------------------------------------|---------------------------|---|-------------------------|--|
|  |                                    | Wohnungen in Wohngebäuden | davon                                       |                         | Wohnungen in Sonstigen Gebäuden mit Wohnraum |
|  |                                    |                           | Wohnungen in Wohngebäuden (keine Wohnheime) | Wohnungen in Wohnheimen |  |
|  | Anzahl                             | Anzahl                    | Anzahl                                      | Anzahl                  | Anzahl                                       |
| <b>Insgesamt</b>                               |                                    |                           |   |                         |  |
| Insgesamt                                      | 261                                | 261                       | 261   | -                       | -  |
| <b>Art der Wohnungsnutzung</b>                 |                                    |                           |   |                         |  |
| Von Eigentümer/-in bewohnt                     | 195                                | 195                       | 195   | -                       | -  |
| Zu Wohnzwecken vermietet (auch mietfrei)       | (40)                               | 40                        | 40  | -                       | -  |
| Ferien- und Freizeitwohnung                    | 16                                 | 16                        | 16  | -                       | -  |
| Leer stehend                                   | 10                                 | 10                        | 10  | -                       | -  |
| <b>Fläche der Wohnung in m²</b>                |                                    |                           |   |                         |  |
| Unter 40                                       | 3                                  | 3                         | 3   | -                       | -  |
| 40 - 59  | 3                                  | 3                         | 3   | -                       | -  |
| 60 - 79  | 33                                 | 33                        | 33  | -                       | -  |
| 80 - 99  | (60)                               | (60)                      | (60)  | -                       | -  |
| 100 - 119                                      | 62                                 | 62                        | 62  | -                       | -  |
| 120 - 139                                      | (54)                               | 54                        | 54  | -                       | -  |
| 140 - 159                                      | 24                                 | 24                        | 24  | -                       | -  |
| 160 - 179                                      | 7                                  | 7                         | 7   | -                       | -  |
| 180 - 199                                      | 9                                  | 9                         | 9   | -                       | -  |
| 200 und mehr                                   | 6                                  | 6                         | 6   | -                       | -  |
| <b>Zahl der Räume</b>                          |                                    |                           |   |                         |  |
| 1 Raum   | -                                  | -                         | -   | -                       | -  |
| 2 Räume  | 6                                  | 6                         | 6   | -                       | -  |
| 3 Räume  | 16                                 | 16                        | 16  | -                       | -  |
| 4 Räume  | 36                                 | 36                        | 36  | -                       | -  |
| 5 Räume  | (60)                               | (60)                      | (60)  | -                       | -  |
| 6 Räume  | (52)                               | (52)                      | (52)  | -                       | -  |
| 7 und mehr Räume                               | 91                                 | 91                        | 91  | -                       | -  |
| <b>Ausstattung der Wohnung</b>                 |                                    |                           |   |                         |  |
| Badewanne/Dusche und WC vorhanden              | 258                                | 258                       | 258   | -                       | -  |
| Badewanne/Dusche und WC nicht vorhanden        | 3                                  | 3                         | 3   | -                       | -  |
| Badewanne/Dusche vorhanden, WC nicht vorhanden | -                                  | -                         | -   | -                       | -  |
| Badewanne/Dusche nicht vorhanden, WC vorhanden | -                                  | -                         | -   | -                       | -  |

Bei den ausgewiesenen Wohnungszahlen sind gewerblich genutzte Wohnungen nicht, Diplomatenwohnungen/Wohnungen ausländischer Streitkräfte nur in der „Insgesamt-Zeile“ berücksichtigt.

## 2.2.1 Wohnungen in Gebäuden mit Wohnraum nach regionaler Einheit und Art der Nutzung, Fläche der Wohnung, Zahl der Räume und Ausstattung

|  | Wohnungen |                       |                       |                 |             |
|--|-----------|-----------------------|-----------------------|-----------------|-------------|
|  | Strohn    | Verbandsgemeinde Daun | Landkreis Vulkaneifel | Rheinland-Pfalz | Deutschland |
|  | Anzahl    | Anzahl                | Anzahl                | Anzahl          | Anzahl      |
| <b>Insgesamt</b>                               |           |                       |                       |                 |             |
| Insgesamt                                      | 261       | 11 745                | 31 880                | 2 010 559       | 40 563 320  |
| <b>Art der Wohnungsnutzung</b>                 |           |                       |                       |                 |             |
| Von Eigentümer/-in bewohnt                     | 195       | 6 961                 | 19 431                | 1 056 986       | 17 292 029  |
| Zu Wohnzwecken vermietet (auch mietfrei)       | (40)      | 3 812                 | 9 426                 | 841 958         | 21 199 913  |
| Ferien- und Freizeitwohnung                    | 16        | 447                   | 1 486                 | 14 906          | 224 529     |
| Leer stehend                                   | 10        | 525                   | 1 533                 | 89 040          | 1 828 846   |
| <b>Fläche der Wohnung in m²</b>                |           |                       |                       |                 |             |
| Unter 40                                       | 3         | 209                   | 471                   | 79 051          | 2 177 061   |
| 40 - 59  | 3         | 994                   | 2 492                 | 219 658         | 7 288 734   |
| 60 - 79  | 33        | 1 743                 | 4 570                 | 368 640         | 9 663 142   |
| 80 - 99  | (60)      | 2 017                 | 5 625                 | 363 190         | 6 987 435   |
| 100 - 119                                      | 62        | 1 827                 | 5 122                 | 281 553         | 4 913 194   |
| 120 - 139                                      | (54)      | 2 080                 | 5 754                 | 282 169         | 4 211 779   |
| 140 - 159                                      | 24        | 1 288                 | 3 526                 | 181 337         | 2 394 089   |
| 160 - 179                                      | 7         | 705                   | 1 782                 | 86 315          | 1 117 240   |
| 180 - 199                                      | 9         | 347                   | 953                   | 53 728          | 686 793     |
| 200 und mehr                                   | 6         | 535                   | 1 581                 | 87 249          | 1 105 850   |
| <b>Zahl der Räume</b>                          |           |                       |                       |                 |             |
| 1 Raum   | -         | (119)                 | 290                   | 56 146          | 1 306 117   |
| 2 Räume  | 6         | 603                   | 1 524                 | 130 279         | 3 735 658   |
| 3 Räume  | 16        | 1 529                 | 3 899                 | 335 419         | 8 890 843   |
| 4 Räume  | 36        | 1 941                 | 5 534                 | 436 277         | 10 410 969  |
| 5 Räume  | (60)      | 2 064                 | 5 864                 | 364 352         | 6 855 418   |
| 6 Räume  | (52)      | 2 181                 | 6 002                 | 292 471         | 4 406 792   |
| 7 und mehr Räume                               | 91        | 3 308                 | 8 763                 | 387 946         | 4 939 520   |
| <b>Ausstattung der Wohnung</b>                 |           |                       |                       |                 |             |
| Badewanne/Dusche und WC vorhanden              | 258       | 11 658                | 31 595                | 1 970 139       | 39 916 059  |
| Badewanne/Dusche und WC nicht vorhanden        | 3         | (18)                  | (99)                  | 6 506           | 308 371     |
| Badewanne/Dusche vorhanden, WC nicht vorhanden | -         | 12                    | (37)                  | 4 165           | 104 585     |
| Badewanne/Dusche nicht vorhanden, WC vorhanden | -         | 57                    | (145)                 | 22 080          | 216 302     |

Bei den ausgewiesenen Wohnungszahlen sind gewerblich genutzte Wohnungen nicht, Diplomatenwohnungen/Wohnungen ausländischer Streitkräfte nur in der „Insgesamt-Zeile“ berücksichtigt.

## 2.2.2 Wohnungen in Gebäuden mit Wohnraum nach regionaler Einheit und Art der Nutzung, Fläche der Wohnung, Zahl der Räume und Ausstattung -in %-

|  | Wohnungen |                       |                       |                 |             |
|--|-----------|-----------------------|-----------------------|-----------------|-------------|
|  | Strohn    | Verbandsgemeinde Daun | Landkreis Vulkaneifel | Rheinland-Pfalz | Deutschland |
|  | %         | %                     | %                     | %               | %           |
| <b>Art der Wohnungsnutzung</b>                 |           |                       |                       |                 |             |
| Von Eigentümer/-in bewohnt                     | 74,7      | 59,3                  | 61,0                  | 52,8            | 42,6        |
| Zu Wohnzwecken vermietet (auch mietfrei)       | (15,3)    | 32,5                  | 29,6                  | 42,0            | 52,3        |
| Ferien- und Freizeitwohnung                    | 6,1       | 3,8                   | 4,7                   | 0,7             | 0,6         |
| Leer stehend                                   | 3,8       | 4,5                   | 4,8                   | 4,4             | 4,5         |
| <b>Fläche der Wohnung in m²</b>                |           |                       |                       |                 |             |
| Unter 40                                       | 1,1       | 1,8                   | 1,5                   | 3,9             | 5,4         |
| 40 - 59  | 1,1       | 8,5                   | 7,8                   | 11,0            | 18,0        |
| 60 - 79  | 12,6      | 14,8                  | 14,3                  | 18,4            | 23,8        |
| 80 - 99  | (23,0)    | 17,2                  | 17,6                  | 18,1            | 17,2        |
| 100 - 119                                      | 23,8      | 15,6                  | 16,1                  | 14,1            | 12,1        |
| 120 - 139                                      | (20,7)    | 17,7                  | 18,1                  | 14,1            | 10,4        |
| 140 - 159                                      | 9,2       | 11,0                  | 11,1                  | 9,1             | 5,9         |
| 160 - 179                                      | 2,7       | 6,0                   | 5,6                   | 4,3             | 2,8         |
| 180 - 199                                      | 3,4       | 3,0                   | 3,0                   | 2,7             | 1,7         |
| 200 und mehr                                   | 2,3       | 4,6                   | 5,0                   | 4,4             | 2,7         |
| <b>Zahl der Räume</b>                          |           |                       |                       |                 |             |
| 1 Raum   | -         | (1,0)                 | 0,9                   | 2,8             | 3,2         |
| 2 Räume  | 2,3       | 5,1                   | 4,8                   | 6,5             | 9,2         |
| 3 Räume  | 6,1       | 13,0                  | 12,2                  | 16,7            | 21,9        |
| 4 Räume  | 13,8      | 16,5                  | 17,4                  | 21,8            | 25,7        |
| 5 Räume  | (23,0)    | 17,6                  | 18,4                  | 18,2            | 16,9        |
| 6 Räume  | (19,9)    | 18,6                  | 18,8                  | 14,6            | 10,9        |
| 7 und mehr Räume                               | 34,9      | 28,2                  | 27,5                  | 19,4            | 12,2        |
| <b>Ausstattung der Wohnung</b>                 |           |                       |                       |                 |             |
| Badewanne/Dusche und WC vorhanden              | 98,9      | 99,3                  | 99,1                  | 98,4            | 98,4        |
| Badewanne/Dusche und WC nicht vorhanden        | 1,1       | (0,2)                 | (0,3)                 | 0,3             | 0,8         |
| Badewanne/Dusche vorhanden, WC nicht vorhanden | -         | 0,1                   | (0,1)                 | 0,2             | 0,3         |
| Badewanne/Dusche nicht vorhanden, WC vorhanden | -         | 0,5                   | (0,5)                 | 1,1             | 0,5         |

Bei den ausgewiesenen Wohnungszahlen sind gewerblich genutzte Wohnungen, Diplomatenwohnungen/Wohnungen ausländischer Streitkräfte nicht berücksichtigt.

Die relativen Ergebnisse beziehen sich auf die Gesamtzahl der Gebäude der jeweiligen regionalen Einheit je betrachtetem Gebäudemerkmal.

Die relativen Werte wurden durch Division von Ergebnissen nach Durchführung der Geheimhaltung errechnet.

## 3.1 Gebäude- und Wohnungskennzahlen im regionalen Vergleich

| Gebiet                             | Kennzahlen für Gebäude und Wohnungen |  |   |
|------------------------------------|--------------------------------------|--|---|
|                                    | Eigentümerquote<br>(Wohnungen)       | Durchschnittliche<br>Wohnungsgröße in m² | Durchschnittliche Anzahl<br>der Wohnungen je<br>Wohngebäude |
|                                    | %                                    | m²                                       | Anzahl  |
| <b>Verbandsgemeinde Daun</b>       | 66                                   | 111                                      | 1   |
| Betteldorf                         | .                                    | .  | 1   |
| Bleckhausen                        | .                                    | .  | 1   |
| Brockscheid                        | .                                    | .  | 1   |
| Darscheid                          | .                                    | .  | 1   |
| Daun, Stadt                        | 51                                   | 105                                      | 2   |
| Demerath                           | .                                    | .  | 1   |
| Deudesfeld                         | .                                    | .  | 1   |
| Dockweiler                         | .                                    | .  | 1   |
| Dreis-Brück                        | 77                                   | 119                                      | 1   |
| Ellscheid                          | 78                                   | .  | 1   |
| Gefell                             | .                                    | .  | 1   |
| Gillenfeld                         | 66                                   | .  | 1   |
| Hinterweiler                       | .                                    | 126                                      | 1   |
| Hörscheid                          | .                                    | .  | 1   |
| Immerath                           | .                                    | .  | 1   |
| Kirchweiler                        | .                                    | .  | 1   |
| Kradenbach                         | .                                    | .  | 1   |
| Mehren                             | 62                                   | 113                                      | 1   |
| Meisburg                           | .                                    | .  | 1   |
| Mückeln                            | 76                                   | .  | 1   |
| Nerdlen                            | .                                    | .  | 1   |
| Niederstadtfeld                    | .                                    | .  | 1   |
| Oberstadtfeld                      | .                                    | .  | 1   |
| Sarmersbach                        | .                                    | .  | 1   |
| Saxler                             | .                                    | .  | 1   |
| Schalkenmehren                     | .                                    | .  | 1   |
| Schutz                             | .                                    | .  | 1   |
| Schönbach                          | .                                    | .  | 1   |
| Steineberg                         | .                                    | .  | 1   |
| Steiningen                         | .                                    | .  | 1   |
| <b>Strohn</b>                      | .                                    | .  | 1   |
| Strotzbüsch                        | .                                    | 110                                      | 1   |
| Udler                              | .                                    | .  | 1   |
| Utzerath                           | 86                                   | .  | 1   |
| Wallenborn                         | .                                    | .  | 1   |
| Weidenbach                         | .                                    | .  | 1   |
| Winkel (Eifel)                     | .                                    | .  | 1   |
| Üdersdorf                          | 74                                   | .  | 1   |
| <b>Verbandsgemeinde Gerolstein</b> | 67                                   | 110                                      | 1   |
| Berlingen                          | .                                    | .  | 1   |
| Birresborn                         | .                                    | .  | 1   |
| Densborn                           | .                                    | 114                                      | 1   |
| Duppach                            | .                                    | .  | 1   |
| Gerolstein, Stadt                  | 59                                   | 108                                      | 1   |
| Hohenfels-Essingen                 | .                                    | .  | 1   |
| Kalenborn-Scheuern                 | .                                    | .  | 1   |
| Kopp                               | .                                    | .  | 1   |
| Mürtenbach                         | .                                    | .  | 1   |
| Neroth                             | .                                    | .  | 1   |
| Pelm                               | .                                    | .  | 1   |

## Noch: 3.1 Gebäude- und Wohnungskennzahlen im regionalen Vergleich

| Gebiet                      | Kennzahlen für Gebäude und Wohnungen |  |   |
|-----------------------------|--------------------------------------|--|---|
|                             | Eigentümerquote<br>(Wohnungen)       | Durchschnittliche<br>Wohnungsgröße in m² | Durchschnittliche Anzahl<br>der Wohnungen je<br>Wohngebäude |
|                             | %                                    | m²                                       | Anzahl  |
| Rockeskyll                  | .                                    | 114                                      | 1   |
| Salm                        | .                                    | .  | 1   |
| Verbandsgemeinde Hillesheim | 70                                   | 115                                      | 1   |
| Basberg                     | .                                    | .  | 1   |
| Berndorf                    | .                                    | .  | 1   |
| Dohm-Lammersdorf            | .                                    | .  | 1   |
| Hillesheim, Stadt           | 57                                   | .  | 2   |
| Kerpen (Eifel)              | .                                    | .  | 1   |
| Nohn                        | .                                    | .  | 1   |
| Oberbettingen               | .                                    | .  | 1   |
| Oberehe-Stroheich           | .                                    | .  | 1   |
| Walsdorf                    | .                                    | .  | 1   |
| Wiesbaum                    | .                                    | .  | 1   |
| Üxheim                      | .                                    | .  | 1   |
| Verbandsgemeinde Kelberg    | 74                                   | .  | 1   |
| Arbach                      | .                                    | .  | 1   |
| Beinhausen                  | .                                    | .  | 1   |
| Bereborn                    | .                                    | .  | 1   |
| Berenbach                   | .                                    | .  | 1   |
| Bodenbach                   | .                                    | 122                                      | 1   |
| Bongard                     | .                                    | 116                                      | 1   |
| Borler                      | .                                    | .  | 1   |
| Boxberg                     | .                                    | .  | 1   |
| Brücktal                    | .                                    | .  | 2   |
| Drees                       | .                                    | .  | 1   |
| Gelenberg                   | 87                                   | 128                                      | 1   |
| Gunderath                   | .                                    | .  | 1   |
| Horperath                   | .                                    | .  | 1   |
| Höchstberg                  | .                                    | .  | 1   |
| Hörschhausen                | .                                    | .  | 1   |
| Kaperich                    | .                                    | .  | 1   |
| Katzwinkel                  | 87                                   | .  | 1   |
| Kelberg                     | 65                                   | 119                                      | 1   |
| Kirsbach                    | .                                    | .  | 1   |
| Kolverath                   | .                                    | .  | 1   |
| Kötterichen                 | .                                    | 114                                      | 1   |
| Lirstal                     | .                                    | 100                                      | 1   |
| Mannebach                   | .                                    | .  | 1   |
| Mosbruch                    | 90                                   | .  | 1   |
| Neichen                     | .                                    | .  | 1   |
| Nitz                        | .                                    | .  | 2   |
| Oberelz                     | .                                    | .  | 1   |
| Reimerath                   | .                                    | .  | 1   |
| Retterath                   | .                                    | .  | 1   |
| Sassen                      | .                                    | .  | 1   |
| Uersfeld                    | .                                    | .  | 1   |
| Ueß                         | .                                    | .  | 1   |
| Welcherath                  | .                                    | .  | 1   |
| Verbandsgemeinde Obere Kyll | 72                                   | 111                                      | 1   |
| Birgel                      | .                                    | .  | 1   |
| Esch                        | .                                    | .  | 1   |
| Feusdorf                    | 80                                   | 120                                      | 1   |

## Noch: 3.1 Gebäude- und Wohnungskennzahlen im regionalen Vergleich

| Gebiet                       | Kennzahlen für Gebäude und Wohnungen |  |   |
|------------------------------|--------------------------------------|--|---|
|                              | Eigentümerquote<br>(Wohnungen)       | Durchschnittliche<br>Wohnungsgröße in m² | Durchschnittliche Anzahl<br>der Wohnungen je<br>Wohngebäude |
|                              | %                                    | m²                                       | Anzahl  |
| Gönnersdorf                  | .                                    | .  | 1   |
| Hallschlag                   | .                                    | .  | 1   |
| Jünkerath                    | 62                                   | .  | 1   |
| Kerschenbach                 | .                                    | .  | 1   |
| Lissendorf                   | 67                                   | 99                                       | 1   |
| Ormont                       | .                                    | .  | 1   |
| Reuth                        | .                                    | .  | 2   |
| Scheid                       | 88                                   | .  | 1   |
| Schüller                     | .                                    | .  | 1   |
| Stadtkyll                    | .                                    | .  | 1   |
| Steffeln                     | .                                    | .  | 1   |
| <b>Landkreis Vulkaneifel</b> | 68,6                                 | .  | 1,4   |
| <b>Rheinland-Pfalz</b>       | 57,1                                 | 104,2                                    | 1,7   |
| <b>Deutschland</b>           | 45,9                                 | 91,4                                     | 2,1   |

Die Kennzahlen wurden durch Division von Originalergebnissen vor Geheimhaltung errechnet. Kennzahlwerte, die Rückschlüsse auf diese Originalergebnisse ermöglichen würden, wurden gesperrt.

Weitere Informationen zur jeweiligen Berechnung sind dem Bereich der Definitionen zu entnehmen.

## 3.2 Weitere Wohnungskennzahlen im regionalen Vergleich

| Gebiet                             | Kennzahlen für Wohnungen                  |                             |   |
|------------------------------------|---|-----------------------------|---|
|                                    | Anteil des selbst genutzten Wohneigentums | Leerstandsquote (Wohnungen) | Anteil des zu Wohnzwecken vermieteten Wohneigentums (auch mietfrei) |
|                                    | %   | %                           | %   |
| <b>Verbandsgemeinde Daun</b>       | 63  | 4                           | 33  |
| Betteldorf                         | .   | .                           | .   |
| Bleckhausen                        | .   | .                           | .   |
| Brockscheid                        | .   | .                           | .   |
| Darscheid                          | .   | .                           | .   |
| Daun, Stadt                        | 49  | 3                           | 48  |
| Demerath                           | .   | 6                           | 17  |
| Deudesfeld                         | .   | .                           | 20  |
| Dockweiler                         | .   | .                           | .   |
| Dreis-Brück                        | .   | 5                           | 21  |
| Ellscheid                          | .   | .                           | .   |
| Gefell                             | .   | -                           | .   |
| Gillenfeld                         | 63  | 5                           | 32  |
| Hinterweiler                       | .   | .                           | .   |
| Hörscheid                          | .   | .                           | .   |
| Immerath                           | .   | 5                           | .   |
| Kirchweiler                        | .   | 6                           | .   |
| Kradenbach                         | .   | .                           | .   |
| Mehren                             | 59  | 5                           | 36  |
| Meisburg                           | .   | .                           | .   |
| Mückeln                            | .   | .                           | 24  |
| Nerdlen                            | .   | 4                           | .   |
| Niederstadtfeld                    | 76  | .                           | .   |
| Oberstadtfeld                      | .   | .                           | .   |
| Sarmersbach                        | .   | .                           | .   |
| Saxler                             | 69  | .                           | .   |
| Schalkenmehren                     | .   | .                           | .   |
| Schutz                             | .   | .                           | .   |
| Schönbach                          | .   | .                           | .   |
| Steineberg                         | 79  | .                           | .   |
| Steiningen                         | 69  | .                           | .   |
| <b>Strohn</b>                      | .   | .                           | .   |
| Strotzbüsch                        | 69  | .                           | .   |
| Udler                              | .   | .                           | .   |
| Utzerath                           | .   | .                           | 13  |
| Wallenborn                         | .   | 7                           | .   |
| Weidenbach                         | .   | .                           | .   |
| Winkel (Eifel)                     | .   | .                           | .   |
| Üdersdorf                          | 71  | 4                           | 25  |
| <b>Verbandsgemeinde Gerolstein</b> | 64  | 5                           | 31  |
| Berlingen                          | .   | .                           | .   |
| Birresborn                         | .   | 7                           | .   |
| Densborn                           | .   | .                           | .   |
| Duppach                            | .   | 9                           | .   |
| Gerolstein, Stadt                  | 57  | 5                           | 39  |
| Hohenfels-Essingen                 | .   | 4                           | .   |
| Kalenborn-Scheuern                 | .   | .                           | .   |
| Kopp                               | .   | .                           | .   |
| Mürtenbach                         | 68  | .                           | .   |
| Neroth                             | 75  | .                           | .   |
| Pelm                               | 67  | .                           | .   |



## Noch: 3.2 Weitere Wohnungskennzahlen im regionalen Vergleich

| Gebiet                      | Kennzahlen für Wohnungen                  |                             |   |
|-----------------------------|---|-----------------------------|---|
|                             | Anteil des selbst genutzten Wohneigentums | Leerstandsquote (Wohnungen) | Anteil des zu Wohnzwecken vermieteten Wohneigentums (auch mietfrei) |
|                             | %   | %                           | %   |
| Rockeskyll                  | .   | .                           | .   |
| Salm                        | .   | .                           | .   |
| Verbandsgemeinde Hillesheim | 67  | 4                           | 29  |
| Basberg                     | .   | .                           | .   |
| Berndorf                    | 75  | .                           | .   |
| Dohm-Lammersdorf            | .   | .                           | .   |
| Hillesheim, Stadt           | 55  | .                           | 42  |
| Kerpen (Eifel)              | .   | 7                           | .   |
| Nohn                        | .   | .                           | .   |
| Oberbettingen               | .   | 1                           | .   |
| Oberehe-Stroheich           | 82  | .                           | 15  |
| Walsdorf                    | .   | 6                           | .   |
| Wiesbaum                    | .   | .                           | .   |
| Üxheim                      | 74  | .                           | .   |
| Verbandsgemeinde Kelberg    | 71  | 5                           | 24  |
| Arbach                      | .   | .                           | .   |
| Beinhausen                  | .   | -                           | .   |
| Bereborn                    | .   | .                           | .   |
| Berenbach                   | .   | .                           | .   |
| Bodenbach                   | .   | 3                           | .   |
| Bongard                     | 71  | .                           | .   |
| Borler                      | .   | .                           | .   |
| Boxberg                     | .   | .                           | 25  |
| Brücktal                    | .   | .                           | .   |
| Drees                       | .   | .                           | .   |
| Gelenberg                   | .   | .                           | .   |
| Gunderath                   | .   | .                           | .   |
| Horperath                   | .   | .                           | .   |
| Höchstberg                  | .   | .                           | .   |
| Hörschhausen                | .   | .                           | .   |
| Kaperich                    | .   | .                           | .   |
| Katzwinkel                  | .   | .                           | 13  |
| Kelberg                     | 61  | .                           | .   |
| Kirsbach                    | .   | -                           | .   |
| Kolverath                   | .   | .                           | .   |
| Kötterichen                 | .   | .                           | 23  |
| Lirstal                     | .   | .                           | .   |
| Mannebach                   | .   | .                           | .   |
| Mosbruch                    | .   | .                           | .   |
| Neichen                     | .   | .                           | .   |
| Nitz                        | .   | .                           | .   |
| Oberelz                     | .   | .                           | .   |
| Reimerath                   | .   | .                           | .   |
| Retterath                   | 74  | .                           | 21  |
| Sassen                      | .   | .                           | .   |
| Uersfeld                    | .   | .                           | .   |
| Ueß                         | .   | -                           | .   |
| Welcherath                  | .   | .                           | .   |
| Verbandsgemeinde Obere Kyll | 67  | 7                           | 26  |
| Birgel                      | .   | 7                           | .   |
| Esch                        | .   | .                           | .   |

## Noch: 3.2 Weitere Wohnungskennzahlen im regionalen Vergleich

| Gebiet                       | Kennzahlen für Wohnungen                  |                             |   |
|------------------------------|---|-----------------------------|---|
|                              | Anteil des selbst genutzten Wohneigentums | Leerstandsquote (Wohnungen) | Anteil des zu Wohnzwecken vermieteten Wohneigentums (auch mietfrei) |
|                              | %   | %                           | %   |
| Feusdorf                     | .   | .                           | .   |
| Gönnersdorf                  | .   | .                           | .   |
| Hallschlag                   | .   | .                           | .   |
| Jünkerath                    | .   | .                           | 35  |
| Kerschenbach                 | 78  | .                           | .   |
| Lissendorf                   | .   | .                           | .   |
| Ormont                       | .   | 4                           | .   |
| Reuth                        | .   | 4                           | .   |
| Scheid                       | .   | .                           | 12  |
| Schüller                     | .   | .                           | .   |
| Stadtkyll                    | .   | .                           | .   |
| Steffeln                     | .   | .                           | .   |
| <b>Landkreis Vulkaneifel</b> | <b>65,3</b>                               | <b>4,9</b>                  | <b>29,8</b>   |
| <b>Rheinland-Pfalz</b>       | <b>54,7</b>                               | <b>4,3</b>                  | <b>41</b>   |
| <b>Deutschland</b>           | <b>43,9</b>                               | <b>4,4</b>                  | <b>51,7</b>   |

Die Kennzahlen wurden durch Division von Originalergebnissen vor Geheimhaltung errechnet. Kennzahlwerte, die Rückschlüsse auf diese Originalergebnisse ermöglichen würden, wurden gesperrt.

Weitere Informationen zur jeweiligen Berechnung sind dem Bereich der Definitionen zu entnehmen.

#### 4.1 Haushalte nach Typ des privaten Haushalts (nach Familien) und Art der Wohnungsnutzung, Fläche der Wohnung und Zahl der Räume

|  | Insgesamt | Typ des privaten Haushalts (nach Familien) |                     |                     |                              |  |
|--|-----------|--|---------------------|---------------------|------------------------------|--|
|  |           | Einpersonenhaushalte<br>(Singlehaushalte)  | Paare ohne Kind(er) | Paare mit Kind(ern) | Alleinerziehende Elternteile | Mehrpersonenhaushalte ohne Kernfamilie |
|  | Anzahl    | Anzahl                                     | Anzahl              | Anzahl              | Anzahl                       | Anzahl                                 |
| <b>Insgesamt</b>                         |           |  |                     |                     |                              |  |
| Insgesamt                                | 214       | (38)                                       | 84                  | 68                  | 21                           | 3                                      |
| <b>Art der Wohnungsnutzung</b>           |           |  |                     |                     |                              |  |
| Von Eigentümer/-in bewohnt               | 177       | (22)                                       | 78                  | 62                  | 12                           | 3                                      |
| Zu Wohnzwecken vermietet (auch mietfrei) | (31)      | 10   | 6                   | 6                   | 9                            | -                                      |
| <b>Fläche der Wohnung in m²</b>          |           |  |                     |                     |                              |  |
| Unter 40                                 | -         | -  | -                   | -                   | -                            | -                                      |
| 40 - 59                                  | 3         | 3  | -                   | -                   | -                            | -                                      |
| 60 - 79                                  | 17        | 10   | 7                   | -                   | -                            | -                                      |
| 80 - 99                                  | (50)      | 12   | (29)                | 3                   | 6                            | -                                      |
| 100 - 119                                | 50        | 10   | 15                  | 16                  | 9                            | -                                      |
| 120 - 139                                | 51        | 3  | 15                  | 24                  | 6                            | 3                                      |
| 140 - 159                                | 21        | -  | 9                   | 12                  | -                            | -                                      |
| 160 - 179                                | 7         | -  | 3                   | 4                   | -                            | -                                      |
| 180 - 199                                | 9         | -  | 6                   | 3                   | -                            | -                                      |
| 200 und mehr                             | 6         | -  | -                   | 6                   | -                            | -                                      |
| <b>Zahl der Räume</b>                    |           |  |                     |                     |                              |  |
| 1 Raum                                   | -         | -  | -                   | -                   | -                            | -                                      |
| 2 Räume                                  | 3         | 3  | -                   | -                   | -                            | -                                      |
| 3 Räume                                  | 13        | 7  | 6                   | -                   | -                            | -                                      |
| 4 Räume                                  | 29        | 6  | 20                  | -                   | 3                            | -                                      |
| 5 Räume                                  | 41        | 7  | 12                  | 16                  | 3                            | 3                                      |
| 6 Räume                                  | (49)      | 9  | 13                  | 21                  | 6                            | -                                      |
| 7 und mehr Räume                         | (79)      | (6)  | 33                  | 31                  | 9                            | -                                      |

Nicht ausgewiesen werden unter „Art der Wohnungsnutzung“ Haushalte in Wohnungen, die als Ferien- und Freizeitwohnungen genutzt werden. Bei der Untergliederung nach den anderen Wohnungsmerkmalen sind diese allerdings enthalten.

Bei den ausgewiesenen Haushaltszahlen sind Haushalte in Diplomatenwohnungen/Wohnungen ausländischer Streitkräfte nur in der "Insgesamt-Zeile" berücksichtigt.

## 4.2 Haushalte nach Größe des privaten Haushalts und Art der Wohnungsnutzung, Fläche der Wohnung und Zahl der Räume

|  | Insgesamt | Größe des privaten Haushalts |            |            |            |            |                     |
|--|-----------|------------------------------|------------|------------|------------|------------|---------------------|
|  |           | 1 Person                     | 2 Personen | 3 Personen | 4 Personen | 5 Personen | 6 und mehr Personen |
|  | Anzahl    | Anzahl                       | Anzahl     | Anzahl     | Anzahl     | Anzahl     | Anzahl              |
| <b>Insgesamt</b>                         |           |                              |            |            |            |            |                     |
| Insgesamt                                | 214       | (38)                         | 99         | (45)       | (22)       | 10         | -                   |
| <b>Art der Wohnungsnutzung</b>           |           |                              |            |            |            |            |                     |
| Von Eigentümer/-in bewohnt               | 177       | (22)                         | (87)       | (39)       | (19)       | 10         | -                   |
| Zu Wohnzwecken vermietet (auch mietfrei) | (31)      | 10                           | 12         | 6          | 3          | -          | -                   |
| <b>Fläche der Wohnung in m²</b>          |           |                              |            |            |            |            |                     |
| Unter 40                                 | -         | -                            | -          | -          | -          | -          | -                   |
| 40 - 59                                  | 3         | 3                            | -          | -          | -          | -          | -                   |
| 60 - 79                                  | 17        | 10                           | 7          | -          | -          | -          | -                   |
| 80 - 99                                  | (50)      | 12                           | (35)       | 3          | -          | -          | -                   |
| 100 - 119                                | 50        | 10                           | 21         | (19)       | -          | -          | -                   |
| 120 - 139                                | 51        | 3                            | 21         | 11         | 16         | -          | -                   |
| 140 - 159                                | 21        | -                            | 9          | 6          | 3          | 3          | -                   |
| 160 - 179                                | 7         | -                            | -          | 3          | -          | 4          | -                   |
| 180 - 199                                | 9         | -                            | 6          | 3          | -          | -          | -                   |
| 200 und mehr                             | 6         | -                            | -          | -          | 3          | 3          | -                   |
| <b>Zahl der Räume</b>                    |           |                              |            |            |            |            |                     |
| 1 Raum                                   | -         | -                            | -          | -          | -          | -          | -                   |
| 2 Räume                                  | 3         | 3                            | -          | -          | -          | -          | -                   |
| 3 Räume                                  | 13        | 7                            | 6          | -          | -          | -          | -                   |
| 4 Räume                                  | 29        | 6                            | 23         | -          | -          | -          | -                   |
| 5 Räume                                  | 41        | 7                            | 18         | 13         | 3          | -          | -                   |
| 6 Räume                                  | (49)      | 9                            | 19         | 11         | 10         | -          | -                   |
| 7 und mehr Räume                         | (79)      | (6)                          | 33         | 21         | (9)        | 10         | -                   |

Nicht ausgewiesen werden unter „Art der Wohnungsnutzung“ Haushalte in Wohnungen, die als Ferien- und Freizeitwohnungen genutzt werden. Bei der Untergliederung nach den anderen Wohnungsmerkmalen sind diese allerdings enthalten.

Bei den ausgewiesenen Haushaltszahlen sind Haushalte in Diplomatenwohnungen/Wohnungen ausländischer Streitkräfte nur in der "Insgesamt-Zeile" berücksichtigt.

## 4.3 Haushalte nach Seniorenstatus des privaten Haushalts und Art der Wohnungsnutzung, Fläche der Wohnung und Zahl der Räume

|  | Insgesamt | Seniorenstatus eines privaten Haushalts      |  |                                |
|--|-----------|--|--|--------------------------------|
|  |           | Haushalte mit ausschließlich Senioren/-innen | Haushalte mit Senioren/-innen und Jüngeren | Haushalte ohne Senioren/-innen |
|  | Anzahl    | Anzahl                                       | Anzahl                                     | Anzahl                         |
| <b>Insgesamt</b>                         |           |  |  |                                |
| Insgesamt                                | 214       | 50   | 28   | 136                            |
| <b>Art der Wohnungsnutzung</b>           |           |  |  |                                |
| Von Eigentümer/-in bewohnt               | 177       | (44)   | 22   | 111                            |
| Zu Wohnzwecken vermietet (auch mietfrei) | (31)      | 6  | 6  | (19)                           |
| <b>Fläche der Wohnung in m²</b>          |           |  |  |                                |
| Unter 40                                 | -         | -  | -  | -                              |
| 40 - 59                                  | 3         | -  | -  | 3                              |
| 60 - 79                                  | 17        | 10   | 3  | (4)                            |
| 80 - 99                                  | (50)      | 19   | 6  | (25)                           |
| 100 - 119                                | 50        | 9  | 13   | 28                             |
| 120 - 139                                | 51        | 12   | 3  | 36                             |
| 140 - 159                                | 21        | -  | 3  | 18                             |
| 160 - 179                                | 7         | -  | -  | 7                              |
| 180 - 199                                | 9         | -  | -  | 9                              |
| 200 und mehr                             | 6         | -  | -  | 6                              |
| <b>Zahl der Räume</b>                    |           |  |  |                                |
| 1 Raum                                   | -         | -  | -  | -                              |
| 2 Räume                                  | 3         | -  | -  | 3                              |
| 3 Räume                                  | 13        | 6  | -  | 7                              |
| 4 Räume                                  | 29        | 13   | 6  | 10                             |
| 5 Räume                                  | 41        | 9  | 10   | 22                             |
| 6 Räume                                  | (49)      | 10   | -  | (39)                           |
| 7 und mehr Räume                         | (79)      | 12   | 12   | 55                             |

Nicht ausgewiesen werden unter „Art der Wohnungsnutzung“ Haushalte in Wohnungen, die als Ferien- und Freizeitwohnungen genutzt werden. Bei der Untergliederung nach den anderen Wohnungsmerkmalen sind diese allerdings enthalten.

Bei den ausgewiesenen Haushaltszahlen sind Haushalte in Diplomatenwohnungen/Wohnungen ausländischer Streitkräfte nur in der "Insgesamt-Zeile" berücksichtigt.

## Definitionen

### Verwendete Symbolik

| Symbol   | Erläuterung  |
|--|--|
| –  | Nichts vorhanden <sup>1)</sup>   |
| 0  | Weniger als die Hälfte von 1 in der letzten besetzten Stelle, jedoch mehr als nichts                                 |
| ( )  | Aussagewert eingeschränkt, da der Zahlenwert durch das Geheimhaltungsverfahren relativ stark verändert wurde         |
| .  | Keine Angabe, da der Zahlenwert geheim zu halten ist oder durch das Geheimhaltungsverfahren zu stark verändert wurde |
| Abweichungen in den Summen durch Runden der Zahlen |  |

| Merkmal   | Definition   |
|---|--|
| Anteil der zu Wohnzwecken vermieteten Wohnungen (auch mietfrei) | Der Anteil der zu Wohnzwecken vermieteten Wohnungen (auch mietfrei) stellt den Anteil der zu Wohnzwecken vermieteten (oder mietfrei überlassenen) Wohnungen an allen bewohnten und leer stehenden Wohnungen dar. Nicht berücksichtigt sind: Ferien- und Freizeitwohnungen, Diplomatenwohnungen/ Wohnungen ausländischer Streitkräfte sowie gewerblich genutzte Wohnungen. Die Berechnung erfolgt für Wohnungen in Wohngebäuden (ohne Wohnheime).   |
| Anteil des selbstgenutzten Wohneigentums                        | Der Anteil des selbstgenutzten Wohneigentums stellt den Anteil der von Eigentümerinnen/ Eigentümern bewohnten Wohnungen an allen bewohnten und leer stehenden Wohnungen dar. Nicht berücksichtigt sind: Ferien- und Freizeitwohnungen, Diplomatenwohnungen/ Wohnungen ausländischer Streitkräfte sowie gewerblich genutzte Wohnungen. Die Berechnung erfolgt für Wohnungen in Wohngebäuden (ohne Wohnheime).   |
| Art der Wohnungsnutzung   | <p>Die Art der Wohnungsnutzung beschreibt, ob und von wem (Mieter/-in oder Eigentümer/-in) die Wohnung zum Stichtag genutzt wird.</p> <p><b>Von Eigentümer/-in bewohnt</b></p> <p>► Wenn mindestens eine/-r der Bewohner/-innen Eigentümer/-in der Wohnung ist.</p> <p><b>Zu Wohnzwecken vermietet (auch mietfrei)</b></p> <p>► Wenn keine/-r der Bewohner/-innen Eigentümer/-in der Wohnung ist, unabhängig davon, ob für die Wohnung Miete gezahlt wird oder diese mietfrei überlassen ist.</p> <p><b>Ferien- und Freizeitwohnung</b></p> <p>► Wohnung, in der Personen lediglich ihre Freizeit verbringen (z. B. am Wochenende, während des Urlaubs, der Ferien usw.). Sie kann von einem privaten Eigentümer/ einer privaten Eigentümerin selbst genutzt oder dauerhaft an eine dritte Person zur Freizeitnutzung vermietet (oder kostenlos überlassen) werden. Ferienwohnungen, die ständig gewerblich-hotelmäßig genutzt werden, gehören nicht dazu.</p> <p><b>Leer stehend</b></p> <p>► Wenn die Wohnung am Stichtag 9. Mai 2011 weder zu Wohnzwecken vermietet (auch mietfrei) ist, noch von dem Eigentümer/ der Eigentümerin selbst genutzt wird und auch keine Ferien- und Freizeitwohnung ist. Wenn die Wohnung wegen Umbau/ Modernisierung – bei Weiterbestehen des Mietverhältnisses – vorübergehend nicht genutzt werden kann, gilt diese Wohnung nicht als leer stehend.</p> <p><b>Diplomaten-/ Streitkräftewohnung</b></p> <p>► Eine Diplomatenwohnung/ Wohnung ausländischer Streitkräfte liegt immer dann vor, wenn mindestens einer der Bewohner oder eine der Bewohnerinnen einer ausländischen diplomatischen Vertretung, den ausländischen Streitkräften o. Ä. angehört, unabhängig davon, ob es sich dabei um Eigentümer/-innen oder Mieter/-innen handelt.</p> |

1) Dies kann ggf. durch das angewendete Geheimhaltungsverfahren bedingt sein.

| Merkmal                 | Definition  |
|-------------------------|---|
| Art des Gebäudes        | <p>Das Merkmal gibt die Art des Gebäudes an. Es wird unter anderem unterschieden zwischen Gebäuden, die überwiegend Wohnraum enthalten und Gebäuden, die überwiegend zu Geschäftszwecken genutzt werden.</p> <p><b>Gebäude mit Wohnraum</b></p> <p>► Für längere Dauer errichtete Bauwerke, die entweder vollständig oder teilweise für die Wohnversorgung von Haushalten bestimmt sind. Hierzu zählen auch administrative oder gewerblich genutzte Gebäude, wenn in ihnen mindestens eine zu Wohnzwecken genutzte Wohnung vorhanden ist. Gebäude mit Wohnraum gliedern sich in Wohngebäude und sonstige Gebäude mit Wohnraum.</p> <p><b>Wohngebäude</b></p> <p>► Gebäude, die mindestens zur Hälfte der Gesamtnutzfläche zu Wohnzwecken genutzt werden. Zu den Wohngebäuden gehören auch die Wohnheime (mit eigener Haushaltsführung der Bewohner/-innen).</p> <p><b>Wohngebäude (ohne Wohnheime)</b></p> <p>► Gebäude, die mindestens zur Hälfte der Gesamtnutzfläche zu Wohnzwecken genutzt werden (hier: ohne Wohnheime).</p> <p><b>Wohnheime (mit eigener Haushaltsführung der Bewohner/-innen)</b></p> <p>► Wohnheime sind Wohngebäude, die primär den Wohnbedürfnissen bestimmter Bevölkerungskreise dienen. Wohnheime besitzen Gemeinschaftsräume. Die Bewohner/-innen von Wohnheimen führen einen eigenen Haushalt.</p> <p><b>Sonstige Gebäude mit Wohnraum</b></p> <p>► Gebäude, in denen weniger als die Hälfte der Gesamtnutzfläche für Wohnzwecke genutzt wird, z. B. weil sich im Gebäude überwiegend Läden oder Büros befinden.</p> <p><b>Bewohnte Unterkünfte</b></p> <p>► Bewohnte Unterkünfte sind behelfsmäßige Bauten. Hierzu zählen z. B. Wohnbaracken, Bauwagen, Wohnwagen (z. B. auf Campingplätzen), Gartenlauben, Schrebergartenhütten, Jagdhütten, Weinberghütten, Almhütten, fest verankerte Wohnschiffe und Wohncontainer, sofern diese dauerhaft bewohnt werden.</p> |
| Auskunftspflichtige     | <p>Im Rahmen der Gebäude- und Wohnungszählung waren alle Eigentümer/-innen, Verwalter/-innen sowie sonstigen Verfügungs- und Nutzungsberechtigten der Gebäude und Wohnungen auskunftspflichtig.</p>   |
| Ausstattung der Wohnung | <p>Das Merkmal bezeichnet die Ausstattung in der Wohnung hinsichtlich Badewanne oder Dusche und WC. Ein WC ist eine Toilette mit Wasserspülung. Mit Badewanne/ Dusche sind eine fest eingebaute Badewanne oder eine fest eingebaute Dusche gemeint; diese verfügen über feste Wasserzu- und -abflussrohre.</p> <p>Es wird unterschieden zwischen:</p> <p><b>Badewanne/ Dusche und WC vorhanden</b><br/> <b>Badewanne/ Dusche und WC nicht vorhanden</b><br/> <b>Badewanne/ Dusche vorhanden, WC nicht vorhanden</b><br/> <b>Badewanne/ Dusche nicht vorhanden, WC vorhanden</b></p>   |
| Baujahr                 | <p>Mit Baujahr ist das Jahr der Bezugsfertigstellung des Gebäudes gemeint. Bei komplett zerstörten und wieder aufgebauten Gebäuden gilt das Jahr des Wiederaufbaus als Baujahr.</p> <p>Es werden folgende Klasseneinteilungen verwendet:</p> <p><b>Jahrzwanzigste</b></p> <ul style="list-style-type: none"> <li>– Vor 1950</li> <li>– 1950 – 1969</li> <li>– 1970 – 1989</li> <li>– 1990 und später</li> </ul> <p><b>Mikrozensusklassen:</b></p> <ul style="list-style-type: none"> <li>– Vor 1919</li> <li>– 1919 – 1948</li> <li>– 1949 – 1978</li> <li>– 1979 – 1986</li> <li>– 1987 – 1990</li> <li>– 1991 – 1995</li> <li>– 1996 – 2000</li> <li>– 2001 – 2004</li> <li>– 2005 – 2008</li> <li>– 2009 und später</li> </ul>   |

| Merkmal   | Definition   |
|---|--|
| Durchschnittliche Anzahl der Wohnungen je Wohngebäude | Die durchschnittliche Anzahl der Wohnungen je Wohngebäude ist das Verhältnis zwischen der Gesamtzahl der Wohnungen und der Gesamtzahl der Wohngebäude (ohne Wohnheime). Die Berechnung erfolgt für Wohnungen in Wohngebäuden (ohne Wohnheime).   |
| Durchschnittliche Wohnungsgröße in m <sup>2</sup>     | Die durchschnittliche Wohnungsgröße in m <sup>2</sup> ist das Verhältnis zwischen der Gesamtfläche in m <sup>2</sup> und der Gesamtzahl der Wohnungen. Nicht berücksichtigt sind: Diplomatenwohnungen/ Wohnungen ausländischer Streitkräfte sowie gewerblich genutzte Wohnungen. Die Berechnung erfolgt für Wohnungen in Wohngebäuden (ohne Wohnheime).  |
| Eigentümerquote                                       | Die Eigentümerquote stellt den Anteil der von Eigentümerinnen/ Eigentümern bewohnten Wohnungen an allen bewohnten Wohnungen dar. Nicht berücksichtigt sind: Leer stehende Wohnungen, Ferien- und Freizeitwohnungen, Diplomatenwohnungen/ Wohnungen ausländischer Streitkräfte sowie gewerblich genutzte Wohnungen. Die Berechnung erfolgt für Wohnungen in Wohngebäuden (ohne Wohnheime).  |
| Eigentumsform des Gebäudes                            | <p>Das Merkmal bildet ab, wem das Eigentum an dem Gebäude (nicht der einzelnen Wohnung) rechtlich zusteht. Dies können Privatpersonen oder juristische Personen sein.</p> <p><b>Gemeinschaft von Wohnungseigentümern/ -innen</b></p> <p>► Gilt für Gebäude mit Eigentumswohnungen, in denen den Eigentümern/-innen Sondereigentum an einer Wohnung in Verbindung mit dem Miteigentumsanteil am gemeinschaftlichen Eigentum zusteht.</p> <p><b>Privatperson/-en</b></p> <p>► Alle natürlichen Personen. Dies können Einzelpersonen, Paare oder sonstige Gruppen von Personen sein, z. B. Erbengemeinschaften.</p> <p><b>Wohnungsgenossenschaft</b></p> <p>► Alle Wohnungsunternehmen, die die Rechtsform einer Genossenschaft haben.</p> <p><b>Kommune oder Kommunales Wohnungsunternehmen</b></p> <p>► Unternehmen oder Einrichtung, bei denen die Kommune mit mehr als 50 % Nennkapital oder Stimmrecht beteiligt ist.</p> <p><b>Privatwirtschaftliches Wohnungsunternehmen</b></p> <p>► Alle privatrechtlichen Wohnungsunternehmen ohne Genossenschaften.</p> <p><b>Anderes privatwirtschaftliches Unternehmen</b></p> <p>► Alle privatrechtlichen Unternehmen, in deren Eigentum sich Wohnungen befinden, deren primärer Erwerbszweck aber nicht die Wohnungsvermietung ist (z. B. Banken, Versicherungen, Fonds).</p> <p><b>Bund oder Land</b></p> <p>► Unternehmen oder Einrichtung, bei denen der Bund oder das Land mit mehr als 50 % Nennkapital oder Stimmrecht beteiligt ist.</p> <p><b>Organisation ohne Erwerbszweck</b></p> <p>► z. B. Kirche</p> |
| Erhebungseinheiten                                    | Bei der Gebäude- und Wohnungszählung wurden alle Gebäude mit Wohnraum, bewohnte Unterkünfte und Wohnungen erhoben.   |
| Fläche der Wohnung in m <sup>2</sup>                  | <p>Grundfläche der gesamten Wohnung in m<sup>2</sup>. Zur Wohnung zählen auch außerhalb des eigentlichen Wohnungsabschlusses liegende Räume (z. B. Mansarden) sowie zu Wohnzwecken ausgebauter Keller- und Bodenräume.</p> <p>Zur Ermittlung der Wohnfläche sind anzurechnen:</p> <ul style="list-style-type: none"> <li>– voll: die Grundflächen von Räumen/ Raumteilen mit einer lichten Höhe von mindestens 2 Metern;</li> <li>– zur Hälfte: die Grundflächen von Räumen/ Raumteilen mit einer lichten Höhe von mindestens 1 Meter, aber weniger als 2 Metern; unbeheizbare Wintergärten, Schwimmbäder und ähnliche nach allen Seiten geschlossene Räume;</li> <li>– in der Regel zu einem Viertel, höchstens jedoch zur Hälfte: die Flächen von Balkonen, Loggien, Dachgärten, Terrassen.</li> </ul> <p>Die Fläche wird in 20 m<sup>2</sup>-Intervallen angegeben.</p>   |



| Merkmal                      | Definition   |
|------------------------------|--|
| Gebäudetyp                   | <p>Das Merkmal gibt die Bauart des Gebäudes an.</p> <p><b>Freistehendes Haus</b></p> <p>► Freistehendes Gebäude, unabhängig davon, ob es sich um ein Ein- oder Mehrfamilienhaus handelt.</p> <p><b>Doppelhaushälfte</b></p> <p>► Gebäude, das mit genau einem anderen Gebäude aneinander gebaut ist, unabhängig davon, ob es sich dabei um Ein- oder Mehrfamilienhäuser handelt.</p> <p><b>Gereihtes Haus</b></p> <p>► Gebäude, das mit mindestens zwei anderen Gebäuden aneinander gebaut ist, unabhängig davon, ob es sich dabei um Ein- oder Mehrfamilienhäuser handelt. Die Gebäude müssen nicht baugleich sein, sie können auch seitlich oder in der Höhe versetzt sein. Reiheneckhäuser zählen auch hierzu.</p> <p><b>Anderer Gebäudetyp</b></p> <p>► Alle Arten von Gebäuden, die nicht freistehendes Haus, Doppel- oder Reihnhaus sind sowie alle Arten von bewohnten Unterkünften.</p>  |
| Größe des privaten Haushalts | <p>Dieses Merkmal gibt die Anzahl der in einem privaten Haushalt lebenden Personen an.</p> <p><b>1 Person</b></p> <p><b>2 Personen</b></p> <p><b>3 Personen</b></p> <p><b>4 Personen</b></p> <p><b>5 Personen</b></p> <p><b>6 und mehr Personen</b></p>  |
| Heizungsart                  | <p>Das Merkmal bezeichnet die überwiegende Heizungsart im Gebäude.</p> <p><b>Fernheizung (Fernwärme)</b></p> <p>► Das Gebäude wird von einem zentralen Fernheizwerk aus mit Wärme versorgt (sog. Fernwärme).</p> <p><b>Etagenheizung</b></p> <p>► Unter einer Etagenheizung versteht man eine zentrale Heizanlage für sämtliche Räume einer abgeschlossenen Wohnung, wobei sich die Heizquelle meist innerhalb dieser Wohnung befindet, z. B. Gastherme.</p> <p><b>Blockheizung</b></p> <p>► Eine Blockheizung liegt vor, wenn ein Häuserblock durch ein zentrales Heizsystem beheizt wird und die Heizquelle sich in bzw. an einem der Gebäude oder in deren unmittelbarer Nähe befindet (sog. Nahwärme).</p> <p><b>Zentralheizung</b></p> <p>► Bei einer Zentralheizung werden sämtliche Wohneinheiten eines Gebäudes von einer zentralen Heizstelle, die sich innerhalb des Gebäudes (in der Regel im Keller) befindet, beheizt.</p> <p><b>Einzel-/ Mehrraumöfen (auch Nachtspeicherheizung)</b></p> <p>► Einzelöfen (z. B. Kohle- oder Nachtspeicheröfen) beheizen jeweils nur einen Raum, in dem sie stehen. In der Regel sind sie fest installiert. Ein Mehrraumofen (z. B. Kachelofen) beheizt gleichzeitig mehrere Räume (auch durch Luftkanäle).</p> <p><b>Keine Heizung im Gebäude oder in den Wohnungen</b></p> |
| Kernfamilie                  | <p>Eine Kernfamilie besteht aus zwei oder mehr Personen, die zu demselben privaten Haushalt gehören und setzt sich zusammen aus der Bezugsperson des privaten Haushalts – das heißt eine nach Alter, Familienstand und Geschlecht festgelegte zentrale Person des privaten Haushalts – und mindestens einer weiteren Person, z. B. der Partnerin/ dem Partner oder einem Kind der Bezugsperson. Dieses Familienkonzept beschränkt die Beziehungen zwischen Vorfahren und Nachfahren auf direkte Beziehungen (ersten Grades), das heißt auf Beziehungen zwischen Eltern und Kindern.</p>  |
| Kind                         | <p>Unter Kind ist ein leiblicher Sohn bzw. ein Stief- oder Adoptivsohn oder eine leibliche Tochter bzw. eine Stief- oder Adoptivtochter (ungeachtet des Alters) zu verstehen, dessen bzw. deren üblicher Aufenthaltsort sich im privaten Haushalt mindestens eines Elternteils befindet und ein Elternteil Bezugsperson und/ oder Partner/-in der Bezugsperson ist.</p>  |
| Leerstandsquote (Wohnungen)  | <p>Die Leerstandsquote (Wohnungen) stellt den Anteil der leer stehenden Wohnungen an allen bewohnten und leer stehenden Wohnungen dar. Nicht berücksichtigt sind: Ferien- und Freizeitwohnungen, Diplomatenwohnungen/ Wohnungen ausländischer Streitkräfte sowie gewerblich genutzte Wohnungen. Die Berechnung erfolgt für Wohnungen in Wohngebäuden (ohne Wohnheime).</p>   |

| Merkmal                                 | Definition   |
|---|--|
| Paar                                    | Der Begriff Paar umfasst Paare in einer Ehe, Paare in einer eingetragenen Lebenspartnerschaft und Paare in einer nichtehelichen Lebensgemeinschaft, die jeweils in einem privaten Haushalt zusammenleben. Ein Ehepaar ist ein gemäß gesetzlichem Familienstand zum Stichtag verheiratetes verschiedengeschlechtliches Paar in einem privaten Haushalt. Eine eingetragene Lebenspartnerschaft ist ein gemäß gesetzlichem Familienstand zum Stichtag rechtlich anerkanntes gleichgeschlechtliches Paar in einem privaten Haushalt. Eine nichteheliche Lebensgemeinschaft ist ein gemischtgeschlechtliches Paar in einem privaten Haushalt, das gemäß gesetzlichem Familienstand zum Stichtag nicht miteinander verheiratet war.  |
| Privater Haushalt                       | Ein privater Haushalt besteht aus mindestens einer Person. Zugrunde gelegt wird das „Konzept des gemeinsamen Wohnens“. Alle Personen, die unabhängig von ihrem Wohnstatus (Haupt-/Nebenwohnsitz) gemeinsam in einer Wohnung leben, gelten als Mitglieder desselben privaten Haushalts, sodass es einen privaten Haushalt pro belegter Wohnung gibt. Personen in Gemeinschafts- und Anstaltsunterkünften sind hier nicht enthalten, sondern nur Personen, die eine eigene Haushaltsführung aufweisen. Eine Person des privaten Haushalts wird als Bezugsperson – das heißt eine nach Alter, Familienstand und Geschlecht festgelegte zentrale Person des privaten Haushalts – bestimmt. Ausgehend von dieser Person werden der Haushaltstyp und die Stellung der weiteren Personen im privaten Haushalt bestimmt.   |
| Regionalschlüssel                       | <p>Der Regionalschlüssel kennzeichnet die hierarchische Struktur aller Verwaltungsebenen. Er wird einheitlich von den Statistischen Ämtern des Bundes und der Länder vergeben.</p> <p>Der Regionalschlüssel gliedert sich wie folgt:</p> <ul style="list-style-type: none"> <li>1. – 2. Stelle = Kennzahl des Bundeslandes</li> <li>3. Stelle = Kennzahl des Regierungsbezirks</li> <li>4. – 5. Stelle = Kennzahl des Kreises bzw. der kreisfreien Stadt</li> <li>6. – 9. Stelle = Verbandsschlüssel (in Brandenburg: Ämterschlüssel)</li> <li>10. – 12. Stelle = Gemeindekennzahl</li> </ul> <p>Der vierstellige Verbandsschlüssel weist durch die führende Ziffer auf die Art der Gemeinde hin:</p> <ul style="list-style-type: none"> <li>0 = verbandsfreie Gemeinde (in Brandenburg: amtsfreie Gemeinde),</li> <li>5 = verbandsangehörige Gemeinde (in Brandenburg: amtsangehörige Gemeinde),</li> <li>9 = gemeindefreies Gebiet.</li> </ul> <p>Die gemeindefreien Gebiete sind für den Zensus 2011 nicht relevant.</p> <p>Die Verwaltungsebene Regierungsbezirk ist nur für folgende Bundesländer verfügbar: Baden-Württemberg, Bayern, Hessen, Niedersachsen (hier: Statistische Region), Nordrhein-Westfalen und Sachsen.</p> <p>Die Verwaltungsebene Gemeindeverband ist nur für folgende Bundesländer verfügbar: Brandenburg (hier: Ämter), Mecklenburg-Vorpommern, Niedersachsen (hier: Samtgemeinde), Rheinland-Pfalz, Sachsen, Sachsen-Anhalt, Schleswig-Holstein und Thüringen.</p> |
| Seniorenstatus eines privaten Haushalts | <p>Dargelegt wird die Haushaltstruktur aller privaten Haushalte, wobei dies hier in Abhängigkeit vom Alter der in einem privaten Haushalt wohnhaften Personen erfolgt. Als Senioren/-innen gelten diejenigen Personen, welche zum Zensusstichtag 9. Mai 2011 das 65. Lebensjahr vollendet haben.</p> <p><b>Haushalte mit ausschließlich Senioren/-innen</b></p> <p><b>Haushalte mit Senioren/-innen und Jüngeren</b></p> <p><b>Haushalte ohne Senioren/-innen</b></p>  |
| Stichtagsbezogenheit der Merkmale       | Stichtag der Gebäude- und Wohnungszählung war der 9. Mai 2011. Alle Angaben beziehen sich auf diesen Zeitpunkt.  |

| Merkmal                                       | Definition   |
|---|--|
| Typ des privaten Haushalts<br>(nach Familien) | <p>Dieses Merkmal beschreibt, in welcher Konstellation die Personen eines privaten Haushalts gemeinschaftlich leben, mit Fokus auf die Existenz von Kindern im privaten Haushalt.</p> <p><b>Einpersonenhaushalte (Singlehaushalte)</b></p> <p>► Ein Einpersonenhaushalt bezeichnet einen privaten Haushalt mit einer allein lebenden Person.</p> <p><b>Paare ohne Kind(er)</b></p> <p><b>Paare mit Kind(ern)</b></p> <p><b>Alleinerziehende Elternteile</b></p> <p>► Eine alleinerziehende Mutter oder ein alleinerziehender Vater ist ein Elternteil ohne Partner/-in mit mindestens einem Kind innerhalb eines privaten Haushalts.</p> <p><b>Mehrpersonenhaushalte ohne Kernfamilie</b></p> <p>► Unter Mehrpersonenhaushalten ohne Kernfamilie werden alle anderen privaten Mehrpersonenhaushalte zusammengefasst, die durch die zuvor genannten Kategorien nicht abgedeckt sind, wie etwa nicht eingetragene Lebenspartnerschaften gleichgeschlechtlicher Paare, Wohngemeinschaften, Großeltern-Enkel-Haushalte ohne Elternteile etc.</p> |
| Wohnung                                       | <p>Unter einer Wohnung sind nach außen abgeschlossene, zu Wohnzwecken bestimmte, in der Regel zusammenliegende Räume zu verstehen, die die Führung eines eigenen Haushalts ermöglichen und nicht vollständig für gewerbliche Zwecke genutzt werden.</p> <p>Eine Wohnung muss nicht notwendigerweise eine Küche oder Kochnische enthalten.</p> <p>Wohnungen haben einen eigenen Eingang unmittelbar vom Freien, von einem Treppenhaus oder einem Vorraum. Zur Wohnung können aber auch außerhalb des eigentlichen Wohnungsabschlusses liegende, zu Wohnzwecken ausgebaute Keller- oder Bodenräume (z. B. Mansarden) gehören.</p>  |
| Zahl der Räume                                | <p>Die Zahl der Räume umfasst alle Wohn-, Ess- und Schlafzimmer und andere separate Räume (z. B. bewohnbare Keller- und Bodenräume) von mindestens 6 m<sup>2</sup> Größe sowie abgeschlossene Küchen, unabhängig von deren Größe. Bad, Toilette, Flur und Wirtschaftsräume werden grundsätzlich nicht mitgezählt. Ein Wohnzimmer mit einer Essecke, Schlafnische oder Kochnische ist als ein Raum zu zählen. Dementsprechend bestehen Wohnungen, in denen es keine bauliche Trennung der einzelnen Wohnbereiche gibt (z. B. sogenannte „Loftwohnungen“), aus nur einem Raum.</p> <p><b>1 Raum</b></p> <p><b>2 Räume</b></p> <p><b>3 Räume</b></p> <p><b>4 Räume</b></p> <p><b>5 Räume</b></p> <p><b>6 Räume</b></p> <p><b>7 und mehr Räume</b></p>   |

## **Herausgeber**

Statistisches Landesamt Rheinland-Pfalz  
Mainzer Straße 14-16  
56130 Bad Ems

## **Auskunftsdienst**

E-Mail: [info@statistik.rlp.de](mailto:info@statistik.rlp.de)  
Telefon: 02603 71-4444  
Telefax: 02603 71-19 4444

## **Copyright**

© Statistisches Landesamt Rheinland-Pfalz  
Bad Ems 2014

Vervielfältigung und Verbreitung mit Quellenangabe gestattet.





Rheinland-Pfalz

STATISTISCHES LANDESAMT



# zensus<sup>2011</sup>

## **Gebäude und Wohnungen sowie Wohnverhältnisse der Haushalte**

Gemeinde  
Strotzbüsch

am 9. Mai 2011

Ergebnisse des Zensus 2011



## Inhaltsverzeichnis

|   |    |
|---|----|
| Einführung .....  | 4  |
| Rechtliche Grundlagen .....   | 4  |
| Methode .....   | 4  |
| Systematik von Gebäuden und Wohnungen .....   | 5  |
| Tabellen  |    |
| 1.1 Gebäude mit Wohnraum und Wohnungen in Gebäuden mit Wohnraum<br>nach Baujahr, Gebäudetyp, Zahl der Wohnungen, Eigentumsform und Heizungsart .....        | 6  |
| 1.2 Gebäude mit Wohnraum nach Baujahr und Gebäudeart, Gebäudetyp,<br>Zahl der Wohnungen, Eigentumsform und Heizungsart .....                                | 8  |
| 1.3.1 Gebäude mit Wohnraum nach regionaler Einheit und Baujahr, Gebäudeart,<br>Gebäudetyp, Zahl der Wohnungen, Eigentumsform und Heizungsart .....          | 10 |
| 1.3.2 Gebäude mit Wohnraum nach regionaler Einheit und Baujahr, Gebäudeart,<br>Gebäudetyp, Zahl der Wohnungen, Eigentumsform und Heizungsart – in % – ..... | 12 |
| 2.1 Wohnungen in Gebäuden mit Wohnraum nach Art der Nutzung,<br>Fläche der Wohnung, Zahl der Räume und Ausstattung .....                                    | 14 |
| 2.2.1 Wohnungen in Gebäuden mit Wohnraum nach regionaler Einheit und<br>Art der Nutzung, Fläche der Wohnung, Zahl der Räume und Ausstattung .....           | 15 |
| 2.2.2 Wohnungen in Gebäuden mit Wohnraum nach regionaler Einheit und<br>Art der Nutzung, Fläche der Wohnung, Zahl der Räume und Ausstattung – in % – .....  | 16 |
| 3.1 Gebäude- und Wohnungskennzahlen im regionalen Vergleich .....   | 17 |
| 3.2 Weitere Wohnungskennzahlen im regionalen Vergleich .....  | 20 |
| 4.1 Haushalte nach Typ des privaten Haushalts (nach Familien) und Art der Wohnungs-<br>nutzung, Fläche der Wohnung und Zahl der Räume .....                 | 23 |
| 4.2 Haushalte nach Größe des privaten Haushalts und Art der Wohnungsnutzung,<br>Fläche der Wohnung und Zahl der Räume .....                                 | 24 |
| 4.3 Haushalte nach Seniorenstatus des privaten Haushalts und Art der Wohnungsnutzung,<br>Fläche der Wohnung und Zahl der Räume .....                        | 25 |
| Definitionen .....  | 26 |

## Einführung

Der Zensus 2011 ist eine Bevölkerungs-, Gebäude- und Wohnungszählung. Dabei werden – soweit möglich – bereits vorhandene Daten aus Verwaltungsregistern für statistische Zwecke genutzt. Eine Haushaltebefragung auf Stichprobenbasis, eine Vollerhebung aller an Anschriften mit Sonderbereichen lebenden Personen (Wohnheime und Gemeinschaftsunterkünfte) sowie eine postalische Befragung zu Gebäude- und Wohnungsdaten bei den Eigentümerinnen und Eigentümern oder Verwalterinnen und Verwaltern ergänzen und korrigieren die Informationen aus den Registern. Eine traditionelle Volkszählung inklusive einer Gebäude- und Wohnungszählung wurde in den alten Bundesländern letztmalig 1987, in der DDR letztmalig 1981 durchgeführt. Eine Gebäude- und Wohnungszählung fand nach der Wiedervereinigung nur in den neuen Bundesländern im Jahr 1995 statt.

Ziel des Zensus 2011 war zum einen die Ermittlung der amtlichen Einwohnerzahlen zum Stichtag 9. Mai 2011. Zum anderen wurden wichtige Strukturinformationen erhoben, welche eine umfassende Datengrundlage bieten, wie die Menschen in Deutschland leben, wohnen und arbeiten.

Die vorliegende Publikation präsentiert Ergebnisse des Zensus 2011 zu den Themen Gebäude, Wohnungen und Wohnverhältnisse von Haushalten nach Abschluss der Datenaufbereitung.

## Rechtliche Grundlagen

Die rechtlichen Grundlagen des Zensus 2011 bilden

- die Verordnung Europäische Gemeinschaft (EG) Nummer 763/2008 des Europäischen Parlaments und des Rates vom 9. Juli 2008 über Volks- und Wohnungszählungen,
- das Zensusvorbereitungsgesetz (ZensVorbG 2011),
- das Zensusgesetz 2011 (ZensG 2011),
- die Stichprobenverordnung Zensusgesetz 2011 (StichprobenV),
- sowie die jeweiligen landesrechtlichen Regelungen zur Ausführung des ZensG 2011.

Nach § 1 Abs. 1 ZensG 2011 führten die Statistischen Ämter des Bundes und der Länder eine Bevölkerungs-, Gebäude- und Wohnungszählung (Zensus) mit Stand zum 9. Mai 2011 (Berichtszeitpunkt) als Bundesstatistik durch.

Gemäß § 1 Abs. 3 ZensG 2011 dient der Zensus unter anderem der Gewinnung von Grunddaten für das Gesamtsystem der amtlichen Statistik sowie von Strukturdaten über die Bevölkerung als Datengrundlage für vielfältige politische Entscheidungen.

Die nachstehend veröffentlichten Ergebnisse wurden auf Basis folgender Erhebungen und statistischer Verfahren ermittelt:

- Daten aus der Gebäude- und Wohnungszählung (§ 6 ZensG 2011),
- Daten aus der Zusammenführung der Datensätze und Haushaltegenerierung (§ 9 Abs. 3 ZensG 2011).

## Methode

Da es in Deutschland zu Gebäude- und Wohnungsdaten keine flächendeckenden Register gibt, wurden die Angaben zu Gebäuden und Wohnungen durch eine postalische Befragung der Eigentümerinnen und Eigentümer oder Verwalterinnen und Verwalter von Gebäuden und Wohnungen sowie bewohnten Unterkünften gewonnen. Die zum Stichtag 9. Mai 2011 als Vollerhebung durchgeführte Gebäude- und Wohnungszählung liefert Informationen zu Gebäuden mit Wohnraum sowie zu den darin befindlichen Wohnungen. Zu rein gewerblich genutzten Objekten werden keine Informationen angeboten.



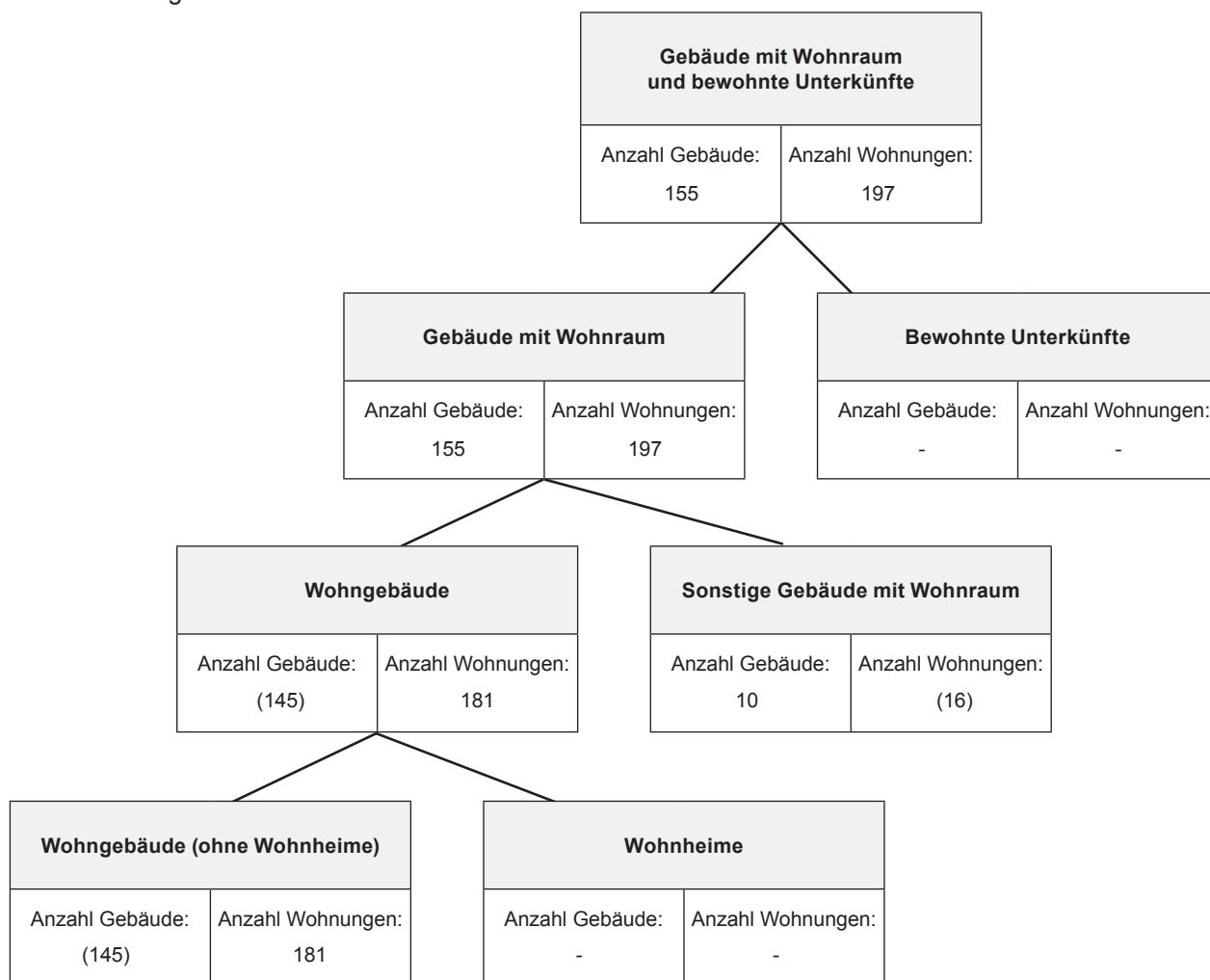
Durch das statistische Verfahren der Haushaltegenerierung stehen nicht nur die gesammelten Informationen zu Bevölkerung, Gebäuden und Wohnungen zur Verfügung, sondern zusätzlich auch Angaben zu Haushalts- und Familienstrukturen. Dabei wurden anschriftenweise Personen zu Haushalten zusammengefasst und den in der Gebäude- und Wohnungszählung erfassten Wohnungen zugeordnet. Die Haushaltegenerierung bildet daher die Wohnhaushalte an einer Anschrift ab. Die Zahl der Haushalte kann von der Zahl der bewohnten Wohnungen abweichen, da ein Haushalt beispielsweise bei Umzügen vorübergehend mehrere Wohnungen nutzen kann.

Bei allen Veröffentlichungen der amtlichen Statistik in Deutschland sind die Einzelangaben der Befragten grundsätzlich geheim zu halten (§ 16 Bundesstatistikgesetz). Bei allen Ergebnisbestandteilen aus Registerauszählungen oder Vollerhebungen des Zensus 2011 erfolgt die Geheimhaltung durch das maschinelle, datenverändernde Verfahren SAFE (Verfahren zur **s**icheren **A**nonymisierung für **E**inzeldaten). Dieses Verfahren stellt sicher, dass bereits vor Erstellung einer Ergebnistabelle kein Datensatz vorhanden ist, welcher Rückschlüsse auf Einzelfälle zulässt.

Weiterführende methodische Informationen zum Zensusmodell und zur Geheimhaltung stehen unter [www.zensus2011.de](http://www.zensus2011.de) zur Verfügung.

## Systematik von Gebäuden und Wohnungen

Im Rahmen des Zensus 2011 werden die Gebäude und Wohnungen nach der Art des Gebäudes in hierarchischen Strukturen abgebildet. Nachstehende Abbildung zeigt die Ergebnisse für die regionale Einheit dieser Veröffentlichung.



Die Ergebnisse zur Gebäude- und Wohnungszählung betrachten ausschließlich Gebäude mit Wohnraum. Bewohnte Unterkünfte bleiben daher für die Ergebnistabellen unberücksichtigt.

## 1.1 Gebäude mit Wohnraum und Wohnungen in Gebäuden mit Wohnraum nach Baujahr, Gebäudetyp, Zahl der Wohnungen, Eigentumsform und Heizungsart

|  | Gebäude mit Wohnraum |           | darunter    |           |
|--|----------------------|-----------|-------------|-----------|
|  | Gebäude              | Wohnungen | Wohngebäude |           |
|  |                      |           | Gebäude     | Wohnungen |
|  | Anzahl               | Anzahl    | Anzahl      | Anzahl    |
| <b>Insgesamt</b>                             |                      |           |             |           |
| Insgesamt                                    | 155                  | 197       | (145)       | 181       |
| <b>Baujahr</b>                               |                      |           |             |           |
| Vor 1919                                     | 29                   | 32        | 22          | 22        |
| 1919 - 1948                                  | 23                   | 26        | 20          | 23        |
| 1949 - 1978                                  | 75                   | 92        | 75          | 92        |
| 1979 - 1986                                  | 12                   | 12        | 12          | 12        |
| 1987 - 1990                                  | 6                    | 6         | 6           | 6         |
| 1991 - 1995                                  | 7                    | 16        | 7           | 16        |
| 1996 - 2000                                  | -                    | 7         | -           | 7         |
| 2001 - 2004                                  | 3                    | 3         | 3           | 3         |
| 2005 - 2008                                  | -                    | 3         | -           | -         |
| 2009 und später                              | -                    | -         | -           | -         |
| <b>Gebäudetyp nach Zahl der Wohnungen</b>    |                      |           |             |           |
| Freistehendes Haus Insgesamt                 | 132                  | 168       | (129)       | 162       |
| mit 1 Wohnung                                | 101                  | 101       | 98          | 98        |
| mit 2 Wohnungen                              | 25                   | 49        | 25          | 46        |
| mit 3 und mehr Wohnungen                     | 6                    | 18        | 6           | 18        |
| Doppelhaushälfte Insgesamt                   | 9                    | 15        | 9           | 12        |
| mit 1 Wohnung                                | 9                    | 9         | 9           | 9         |
| mit 2 Wohnungen                              | -                    | 3         | -           | -         |
| mit 3 und mehr Wohnungen                     | -                    | 3         | -           | 3         |
| Gereihtes Haus Insgesamt                     | 7                    | 7         | 7           | 7         |
| mit 1 Wohnung                                | 7                    | 7         | 7           | 7         |
| mit 2 Wohnungen                              | -                    | -         | -           | -         |
| mit 3 und mehr Wohnungen                     | -                    | -         | -           | -         |
| Anderer Gebäudetyp Insgesamt                 | 7                    | 7         | -           | -         |
| mit 1 Wohnung                                | 7                    | 7         | -           | -         |
| mit 2 Wohnungen                              | -                    | -         | -           | -         |
| mit 3 und mehr Wohnungen                     | -                    | -         | -           | -         |
| <b>Zahl der Wohnungen im Gebäude</b>         |                      |           |             |           |
| 1 Wohnung                                    | 124                  | 124       | 114         | 114       |
| 2 Wohnungen                                  | 25                   | 52        | 25          | 46        |
| 3 - 6 Wohnungen                              | 6                    | 21        | 6           | 21        |
| 7 - 12 Wohnungen                             | -                    | -         | -           | -         |
| 13 und mehr Wohnungen                        | -                    | -         | -           | -         |
| <b>Eigentumsform des Gebäudes</b>            |                      |           |             |           |
| Gemeinschaft von Wohnungseigentümern/-innen  | (18)                 | 27        | (18)        | 21        |
| Privatperson/-en                             | (137)                | 170       | (127)       | (160)     |
| Wohnungsgenossenschaft                       | -                    | -         | -           | -         |
| Kommune oder kommunales Wohnungsunternehmen  | -                    | -         | -           | -         |
| Privatwirtschaftliches Wohnungsunternehmen   | -                    | -         | -           | -         |
| Anderes privatwirtschaftliches Unternehmen   | -                    | -         | -           | -         |
| Bund oder Land                               | -                    | -         | -           | -         |
| Organisation ohne Erwerbszweck (z.B. Kirche) | -                    | -         | -           | -         |

Noch: 1.1 Gebäude mit Wohnraum und Wohnungen in Gebäuden mit Wohnraum nach Baujahr, Gebäudetyp, Zahl der Wohnungen, Eigentumsform und Heizungsart

|  | Gebäude mit Wohnraum |           | darunter    |           |
|--|----------------------|-----------|-------------|-----------|
|  |                      |           | Wohngebäude |           |
|  | Gebäude              | Wohnungen | Gebäude     | Wohnungen |
|  | Anzahl               | Anzahl    | Anzahl      | Anzahl    |
| <b>Heizungsart</b>                               |                      |           |             |           |
| Fernheizung (Fernwärme)                          | -                    | -         | -           | -         |
| Etagenheizung                                    | 3                    | 3         | 3           | 3         |
| Blockheizung                                     | -                    | -         | -           | -         |
| Zentralheizung                                   | (132)                | (170)     | (126)       | (158)     |
| Einzel-/Mehrraumöfen (auch Nachtspeicherheizung) | (14)                 | (18)      | (10)        | (14)      |
| Keine Heizung im Gebäude oder in den Wohnungen   | 6                    | 6         | 6           | 6         |

Bei den ausgewiesenen Wohnungszahlen sind gewerblich genutzte Wohnungen nicht, Diplomatenwohnungen/Wohnungen ausländischer Streitkräfte nur in der „Insgesamt-Zeile“ berücksichtigt.

Die ausgewiesenen Zahlen zu „Gebäudetyp nach Zahl der Wohnungen“ und „Zahl der Wohnungen im Gebäude“ können Abweichungen zwischen der Anzahl der Gebäude und der entsprechenden Zahl der Wohnungen in diesen Gebäuden aufweisen. Dies ist auf das beim Zensus 2011 eingesetzte Geheimhaltungsverfahren zurückzuführen sowie auf die in den Wohnungsauswertungen nicht berücksichtigten Diplomatenwohnungen/Wohnungen ausländischer Streitkräfte bzw. gewerblich genutzten Wohnungen.

## 1.2 Gebäude mit Wohnraum nach Baujahr und Gebäudeart, Gebäudetyp, Zahl der Wohnungen, Eigentumsform und Heizungsart

|  | Insgesamt | Baujahr (Jahrzwanzigste) |             |             |                 |
|--|-----------|--------------------------|-------------|-------------|-----------------|
|  |           | Vor 1950                 | 1950 - 1969 | 1970 - 1989 | 1990 und später |
|  | Anzahl    | Anzahl                   | Anzahl      | Anzahl      | Anzahl          |
| <b>Insgesamt</b>                             |           |                          |             |             |                 |
| Insgesamt                                    | 155       | (52)                     | (49)        | 44          | (10)            |
| <b>Art des Gebäudes</b>                      |           |                          |             |             |                 |
| Gebäude mit Wohnraum                         | 155       | (52)                     | (49)        | 44          | (10)            |
| Wohngebäude                                  | (145)     | 42                       | (49)        | 44          | (10)            |
| Wohngebäude (ohne Wohnheime)                 | (145)     | 42                       | (49)        | 44          | (10)            |
| Wohnheime                                    | -         | -                        | -           | -           | -               |
| Sonstige Gebäude mit Wohnraum                | 10        | 10                       | -           | -           | -               |
| <b>Gebäudetyp nach Zahl der Wohnungen</b>    |           |                          |             |             |                 |
| Freistehendes Haus Insgesamt                 | 132       | 35                       | 43          | 44          | (10)            |
| mit 1 Wohnung                                | 101       | 29                       | 31          | 35          | 6               |
| mit 2 Wohnungen                              | 25        | 3                        | 12          | 6           | 4               |
| mit 3 und mehr Wohnungen                     | 6         | 3                        | -           | 3           | -               |
| Doppelhaushälfte Insgesamt                   | 9         | 3                        | 6           | -           | -               |
| mit 1 Wohnung                                | 9         | 3                        | 6           | -           | -               |
| mit 2 Wohnungen                              | -         | -                        | -           | -           | -               |
| mit 3 und mehr Wohnungen                     | -         | -                        | -           | -           | -               |
| Gereihtes Haus Insgesamt                     | 7         | 7                        | -           | -           | -               |
| mit 1 Wohnung                                | 7         | 7                        | -           | -           | -               |
| mit 2 Wohnungen                              | -         | -                        | -           | -           | -               |
| mit 3 und mehr Wohnungen                     | -         | -                        | -           | -           | -               |
| Anderer Gebäudetyp Insgesamt                 | 7         | 7                        | -           | -           | -               |
| mit 1 Wohnung                                | 7         | 7                        | -           | -           | -               |
| mit 2 Wohnungen                              | -         | -                        | -           | -           | -               |
| mit 3 und mehr Wohnungen                     | -         | -                        | -           | -           | -               |
| <b>Zahl der Wohnungen im Gebäude</b>         |           |                          |             |             |                 |
| 1 Wohnung                                    | 124       | (46)                     | (37)        | (35)        | 6               |
| 2 Wohnungen                                  | 25        | 3                        | 12          | 6           | 4               |
| 3 - 6 Wohnungen                              | 6         | 3                        | -           | 3           | -               |
| 7 - 12 Wohnungen                             | -         | -                        | -           | -           | -               |
| 13 und mehr Wohnungen                        | -         | -                        | -           | -           | -               |
| <b>Eigentumsform des Gebäudes</b>            |           |                          |             |             |                 |
| Gemeinschaft von Wohnungseigentümern/-innen  | (18)      | 6                        | 9           | 3           | -               |
| Privatperson/-en                             | (137)     | 46                       | 40          | (41)        | (10)            |
| Wohnungsgenossenschaft                       | -         | -                        | -           | -           | -               |
| Kommune oder kommunales Wohnungsunternehmen  | -         | -                        | -           | -           | -               |
| Privatwirtschaftliches Wohnungsunternehmen   | -         | -                        | -           | -           | -               |
| Anderes privatwirtschaftliches Unternehmen   | -         | -                        | -           | -           | -               |
| Bund oder Land                               | -         | -                        | -           | -           | -               |
| Organisation ohne Erwerbszweck (z.B. Kirche) | -         | -                        | -           | -           | -               |

Noch: 1.2 Gebäude mit Wohnraum nach Baujahr und Gebäudeart, Gebäudetyp, Zahl der Wohnungen,  
Eigentumsform und Heizungsart

|   | Insgesamt | Baujahr (Jahrzwanzigste) |             |             |                 |
|---|-----------|--------------------------|-------------|-------------|-----------------|
|   |           | Vor 1950                 | 1950 - 1969 | 1970 - 1989 | 1990 und später |
|   | Anzahl    | Anzahl                   | Anzahl      | Anzahl      | Anzahl          |
| <b>Heizungsart</b>                                  |           |                          |             |             |                 |
| Fernheizung (Fernwärme)                             | -         | -                        | -           | -           | -               |
| Etagenheizung                                       | 3         | -                        | -           | 3           | -               |
| Blockheizung  | -         | -                        | -           | -           | -               |
| Zentralheizung                                      | (132)     | (38)                     | (46)        | 41          | (7)             |
| Einzel-/Mehrraumöfen (auch<br>Nachtspeicherheizung) | (14)      | 8                        | 3           | -           | 3               |
| Keine Heizung im Gebäude oder in<br>den Wohnungen   | 6         | 6                        | -           | -           | -               |

## 1.3.1 Gebäude mit Wohnraum nach regionaler Einheit und Baujahr, Gebäudeart, Gebäudetyp, Zahl der Wohnungen, Eigentumsform und Heizungsart

|   | Gebäude     |                       |                       |                 |             |
|---|-------------|-----------------------|-----------------------|-----------------|-------------|
|   | Strotzbüsch | Verbandsgemeinde Daun | Landkreis Vulkaneifel | Rheinland-Pfalz | Deutschland |
|   | Anzahl      | Anzahl                | Anzahl                | Anzahl          | Anzahl      |
| <b>Insgesamt</b>                          |             |                       |                       |                 |             |
| Insgesamt                                 | 155         | 8 471                 | 23 720                | 1 183 475       | 18 922 618  |
| <b>Baujahr</b>                            |             |                       |                       |                 |             |
| Vor 1919                                  | 29          | 1 250                 | 3 744                 | 181 833         | 2 655 042   |
| 1919 - 1948                               | 23          | 730                   | 2 215                 | 123 453         | 2 307 543   |
| 1949 - 1978                               | 75          | 3 374                 | 9 290                 | 462 714         | 7 188 157   |
| 1979 - 1986                               | 12          | 961                   | 2 600                 | 120 331         | 1 828 250   |
| 1987 - 1990                               | 6           | 298                   | 817                   | 47 821          | 736 588     |
| 1991 - 1995                               | 7           | 489                   | 1 365                 | 69 320          | 1 153 484   |
| 1996 - 2000                               | -           | 668                   | 1 782                 | 79 166          | 1 434 704   |
| 2001 - 2004                               | 3           | 382                   | 982                   | 47 349          | 790 074     |
| 2005 - 2008                               | -           | (212)                 | 669                   | 36 981          | 594 658     |
| 2009 und später                           | -           | (107)                 | 256                   | 14 507          | 234 118     |
| <b>Art des Gebäudes</b>                   |             |                       |                       |                 |             |
| Gebäude mit Wohnraum                      | 155         | 8 471                 | 23 720                | 1 183 475       | 18 922 618  |
| Wohngebäude                               | (145)       | 8 125                 | 22 800                | 1 140 000       | 18 259 360  |
| Wohngebäude (ohne Wohnheime)              | (145)       | 8 125                 | 22 794                | 1 139 024       | 18 239 634  |
| Wohnheime                                 | -           | -                     | 6                     | 976             | 19 726      |
| Sonstige Gebäude mit Wohnraum             | 10          | 346                   | 920                   | 43 475          | 663 258     |
| <b>Gebäudetyp nach Zahl der Wohnungen</b> |             |                       |                       |                 |             |
| Freistehendes Haus Insgesamt              | 132         | 6 824                 | 18 981                | 813 645         | 11 670 098  |
| mit 1 Wohnung                             | 101         | 5 314                 | 14 970                | 597 607         | 7 865 099   |
| mit 2 Wohnungen                           | 25          | 1 083                 | 2 930                 | 143 967         | 2 363 400   |
| mit 3 und mehr Wohnungen                  | 6           | 427                   | 1 081                 | 72 071          | 1 441 599   |
| Doppelhaushälfte Insgesamt                | 9           | 603                   | 1 714                 | 131 807         | 2 767 712   |
| mit 1 Wohnung                             | 9           | 453                   | 1 270                 | 93 446          | 1 961 269   |
| mit 2 Wohnungen                           | -           | 91                    | 301                   | 21 364          | 424 662     |
| mit 3 und mehr Wohnungen                  | -           | 59                    | 143                   | 16 997          | 381 781     |
| Gereihtes Haus Insgesamt                  | 7           | 606                   | 1 896                 | 187 370         | 3 714 711   |
| mit 1 Wohnung                             | 7           | 458                   | 1 400                 | 119 829         | 2 093 366   |
| mit 2 Wohnungen                           | -           | (74)                  | 270                   | 22 255          | 311 332     |
| mit 3 und mehr Wohnungen                  | -           | 74                    | 226                   | 45 286          | 1 310 013   |
| Anderer Gebäudetyp Insgesamt              | 7           | 438                   | 1 129                 | 50 653          | 770 097     |
| mit 1 Wohnung                             | 7           | 334                   | 857                   | 33 076          | 419 909     |
| mit 2 Wohnungen                           | -           | 62                    | (175)                 | 7 730           | 130 258     |
| mit 3 und mehr Wohnungen                  | -           | (42)                  | 97                    | 9 847           | 219 930     |
| <b>Zahl der Wohnungen im Gebäude</b>      |             |                       |                       |                 |             |
| 1 Wohnung                                 | 124         | 6 559                 | 18 497                | 843 958         | 12 339 643  |
| 2 Wohnungen                               | 25          | 1 310                 | 3 676                 | 195 316         | 3 229 652   |
| 3 - 6 Wohnungen                           | 6           | 528                   | 1 418                 | 114 928         | 2 251 854   |
| 7 - 12 Wohnungen                          | -           | 48                    | 97                    | 23 254          | 882 631     |
| 13 und mehr Wohnungen                     | -           | (26)                  | (32)                  | 6 019           | 218 838     |

Noch: 1.3.1 Gebäude mit Wohnraum nach regionaler Einheit und Baujahr, Gebäudeart, Gebäudetyp, Zahl der Wohnungen, Eigentumsform und Heizungsart

|  | Gebäude     |                       |                       |                 |             |
|--|-------------|-----------------------|-----------------------|-----------------|-------------|
|  | Strotzbüsch | Verbandsgemeinde Daun | Landkreis Vulkaneifel | Rheinland-Pfalz | Deutschland |
|  | Anzahl      | Anzahl                | Anzahl                | Anzahl          | Anzahl      |
| <b>Eigentumsform des Gebäudes</b>                |             |                       |                       |                 |             |
| Gemeinschaft von Wohnungseigentümern/-innen      | (18)        | 381                   | 1 132                 | 88 519          | 1 767 017   |
| Privatperson/-en                                 | (137)       | 8 008                 | 22 381                | 1 060 228       | 15 968 275  |
| Wohnungsgenossenschaft                           | -           | -                     | -                     | 3 425           | 288 767     |
| Kommune oder kommunales Wohnungsunternehmen      | -           | 19                    | 48                    | 12 683          | 332 089     |
| Privatwirtschaftliches Wohnungsunternehmen       | -           | 16                    | 47                    | 8 438           | 316 086     |
| Anderes privatwirtschaftliches Unternehmen       | -           | 28                    | 59                    | 4 760           | 131 832     |
| Bund oder Land                                   | -           | 3                     | 3                     | 1 109           | 44 215      |
| Organisation ohne Erwerbszweck (z.B. Kirche)     | -           | 16                    | 50                    | 4 313           | 74 337      |
| <b>Heizungsart</b>                               |             |                       |                       |                 |             |
| Fernheizung (Fernwärme)                          | -           | (81)                  | 317                   | 28 315          | 1 020 473   |
| Etagenheizung                                    | 3           | 117                   | 447                   | 69 769          | 1 218 091   |
| Blockheizung                                     | -           | 29                    | (89)                  | 5 500           | 186 429     |
| Zentralheizung                                   | (132)       | 6 927                 | 18 994                | 964 750         | 14 951 706  |
| Einzel-/Mehrraumöfen (auch Nachtspeicherheizung) | (14)        | 1 173                 | 3 512                 | 103 185         | 1 435 746   |
| Keine Heizung im Gebäude oder in den Wohnungen   | 6           | (144)                 | 361                   | 11 956          | 110 173     |

## 1.3.2 Gebäude mit Wohnraum nach regionaler Einheit und Baujahr, Gebäudeart, Gebäudetyp, Zahl der Wohnungen, Eigentumsform und Heizungsart -in %-

|   | Gebäude     |                       |                       |                 |             |
|---|-------------|-----------------------|-----------------------|-----------------|-------------|
|   | Strotzbüsch | Verbandsgemeinde Daun | Landkreis Vulkaneifel | Rheinland-Pfalz | Deutschland |
|   | %           | %                     | %                     | %               | %           |
| <b>Baujahr</b>                            |             |                       |                       |                 |             |
| Vor 1919                                  | 18,7        | 14,8                  | 15,8                  | 15,4            | 14,0        |
| 1919 - 1948                               | 14,8        | 8,6                   | 9,3                   | 10,4            | 12,2        |
| 1949 - 1978                               | 48,4        | 39,8                  | 39,2                  | 39,1            | 38,0        |
| 1979 - 1986                               | 7,7         | 11,3                  | 11,0                  | 10,2            | 9,7         |
| 1987 - 1990                               | 3,9         | 3,5                   | 3,4                   | 4,0             | 3,9         |
| 1991 - 1995                               | 4,5         | 5,8                   | 5,8                   | 5,9             | 6,1         |
| 1996 - 2000                               | -           | 7,9                   | 7,5                   | 6,7             | 7,6         |
| 2001 - 2004                               | 1,9         | 4,5                   | 4,1                   | 4,0             | 4,2         |
| 2005 - 2008                               | -           | (2,5)                 | 2,8                   | 3,1             | 3,1         |
| 2009 und später                           | -           | (1,3)                 | 1,1                   | 1,2             | 1,2         |
| <b>Art des Gebäudes</b>                   |             |                       |                       |                 |             |
| Gebäude mit Wohnraum                      | 100,0       | 100,0                 | 100,0                 | 100,0           | 100,0       |
| Wohngebäude                               | (93,5)      | 95,9                  | 96,1                  | 96,3            | 96,5        |
| Wohngebäude (ohne Wohnheime)              | (93,5)      | 95,9                  | 96,1                  | 96,2            | 96,4        |
| Wohnheime                                 | -           | -                     | 0,0                   | 0,1             | 0,1         |
| Sonstige Gebäude mit Wohnraum             | 6,5         | 4,1                   | 3,9                   | 3,7             | 3,5         |
| <b>Gebäudetyp nach Zahl der Wohnungen</b> |             |                       |                       |                 |             |
| Freistehendes Haus Insgesamt              | 85,2        | 80,6                  | 80,0                  | 68,8            | 61,7        |
| mit 1 Wohnung                             | 65,2        | 62,7                  | 63,1                  | 50,5            | 41,6        |
| mit 2 Wohnungen                           | 16,1        | 12,8                  | 12,4                  | 12,2            | 12,5        |
| mit 3 und mehr Wohnungen                  | 3,9         | 5,0                   | 4,6                   | 6,1             | 7,6         |
| Doppelhaushälfte Insgesamt                | 5,8         | 7,1                   | 7,2                   | 11,1            | 14,6        |
| mit 1 Wohnung                             | 5,8         | 5,3                   | 5,4                   | 7,9             | 10,4        |
| mit 2 Wohnungen                           | -           | 1,1                   | 1,3                   | 1,8             | 2,2         |
| mit 3 und mehr Wohnungen                  | -           | 0,7                   | 0,6                   | 1,4             | 2,0         |
| Gereihtes Haus Insgesamt                  | 4,5         | 7,2                   | 8,0                   | 15,8            | 19,6        |
| mit 1 Wohnung                             | 4,5         | 5,4                   | 5,9                   | 10,1            | 11,1        |
| mit 2 Wohnungen                           | -           | (0,9)                 | 1,1                   | 1,9             | 1,6         |
| mit 3 und mehr Wohnungen                  | -           | 0,9                   | 1,0                   | 3,8             | 6,9         |
| Anderer Gebäudetyp Insgesamt              | 4,5         | 5,2                   | 4,8                   | 4,3             | 4,1         |
| mit 1 Wohnung                             | 4,5         | 3,9                   | 3,6                   | 2,8             | 2,2         |
| mit 2 Wohnungen                           | -           | 0,7                   | (0,7)                 | 0,7             | 0,7         |
| mit 3 und mehr Wohnungen                  | -           | (0,5)                 | 0,4                   | 0,8             | 1,2         |
| <b>Zahl der Wohnungen im Gebäude</b>      |             |                       |                       |                 |             |
| 1 Wohnung                                 | 80,0        | 77,4                  | 78,0                  | 71,3            | 65,2        |
| 2 Wohnungen                               | 16,1        | 15,5                  | 15,5                  | 16,5            | 17,1        |
| 3 - 6 Wohnungen                           | 3,9         | 6,2                   | 6,0                   | 9,7             | 11,9        |
| 7 - 12 Wohnungen                          | -           | 0,6                   | 0,4                   | 2,0             | 4,7         |
| 13 und mehr Wohnungen                     | -           | (0,3)                 | (0,1)                 | 0,5             | 1,2         |



Noch: 1.3.2 Gebäude mit Wohnraum nach regionaler Einheit und Baujahr, Gebäudeart, Gebäudetyp, Zahl der Wohnungen, Eigentumsform und Heizungsart -in %-

|  | Gebäude     |                       |                       |                 |             |
|--|-------------|-----------------------|-----------------------|-----------------|-------------|
|  | Strotzbüsch | Verbandsgemeinde Daun | Landkreis Vulkaneifel | Rheinland-Pfalz | Deutschland |
|  | %           | %                     | %                     | %               | %           |
| <b>Eigentumsform des Gebäudes</b>                |             |                       |                       |                 |             |
| Gemeinschaft von Wohnungseigentümern/-innen      | (11,6)      | 4,5                   | 4,8                   | 7,5             | 9,3         |
| Privatperson/-en                                 | (88,4)      | 94,5                  | 94,4                  | 89,6            | 84,4        |
| Wohnungsgenossenschaft                           | -           | -                     | -                     | 0,3             | 1,5         |
| Kommune oder kommunales Wohnungsunternehmen      | -           | 0,2                   | 0,2                   | 1,1             | 1,8         |
| Privatwirtschaftliches Wohnungsunternehmen       | -           | 0,2                   | 0,2                   | 0,7             | 1,7         |
| Anderes privatwirtschaftliches Unternehmen       | -           | 0,3                   | 0,2                   | 0,4             | 0,7         |
| Bund oder Land                                   | -           | 0,0                   | 0,0                   | 0,1             | 0,2         |
| Organisation ohne Erwerbszweck (z.B. Kirche)     | -           | 0,2                   | 0,2                   | 0,4             | 0,4         |
| <b>Heizungsart</b>                               |             |                       |                       |                 |             |
| Fernheizung (Fernwärme)                          | -           | (1,0)                 | 1,3                   | 2,4             | 5,4         |
| Etagenheizung                                    | 1,9         | 1,4                   | 1,9                   | 5,9             | 6,4         |
| Blockheizung                                     | -           | 0,3                   | (0,4)                 | 0,5             | 1,0         |
| Zentralheizung                                   | (85,2)      | 81,8                  | 80,1                  | 81,5            | 79,0        |
| Einzel-/Mehrraumöfen (auch Nachtspeicherheizung) | (9,0)       | 13,8                  | 14,8                  | 8,7             | 7,6         |
| Keine Heizung im Gebäude oder in den Wohnungen   | 3,9         | (1,7)                 | 1,5                   | 1,0             | 0,6         |

Die relativen Ergebnisse beziehen sich auf die Gesamtzahl der Gebäude der jeweiligen regionalen Einheit je betrachtetem Gebäudemerkmal.

Die relativen Werte wurden durch Division von Ergebnissen nach Durchführung der Geheimhaltung errechnet.

## 2.1 Wohnungen in Gebäuden mit Wohnraum nach Art der Nutzung, Fläche der Wohnung, Zahl der Räume und Ausstattung

|  | Wohnungen in Gebäuden mit Wohnraum | davon                     |   |                         |  |
|--|------------------------------------|---------------------------|---|-------------------------|--|
|  |                                    | Wohnungen in Wohngebäuden | davon                                       |                         | Wohnungen in Sonstigen Gebäuden mit Wohnraum |
|  |                                    |                           | Wohnungen in Wohngebäuden (keine Wohnheime) | Wohnungen in Wohnheimen |  |
|  | Anzahl                             | Anzahl                    | Anzahl                                      | Anzahl                  | Anzahl                                       |
| <b>Insgesamt</b>                               |                                    |                           |   |                         |  |
| Insgesamt                                      | 197                                | 181                       | 181   | -                       | (16)   |
| <b>Art der Wohnungsnutzung</b>                 |                                    |                           |   |                         |  |
| Von Eigentümer/-in bewohnt                     | 134                                | 118                       | 118   | -                       | (16)   |
| Zu Wohnzwecken vermietet (auch mietfrei)       | 44                                 | 44                        | 44  | -                       | -  |
| Ferien- und Freizeitwohnung                    | 10                                 | 10                        | 10  | -                       | -  |
| Leer stehend                                   | 9                                  | 9                         | 9   | -                       | -  |
| <b>Fläche der Wohnung in m²</b>                |                                    |                           |   |                         |  |
| Unter 40                                       | -                                  | -                         | -   | -                       | -  |
| 40 - 59  | 15                                 | 15                        | 15  | -                       | -  |
| 60 - 79  | (7)                                | (7)                       | (7)   | -                       | -  |
| 80 - 99  | (46)                               | (42)                      | (42)  | -                       | 4  |
| 100 - 119                                      | 38                                 | 38                        | 38  | -                       | -  |
| 120 - 139                                      | (62)                               | 50                        | 50  | -                       | 12   |
| 140 - 159                                      | 19                                 | 19                        | 19  | -                       | -  |
| 160 - 179                                      | 3                                  | 3                         | 3   | -                       | -  |
| 180 - 199                                      | 4                                  | 4                         | 4   | -                       | -  |
| 200 und mehr                                   | 3                                  | 3                         | 3   | -                       | -  |
| <b>Zahl der Räume</b>                          |                                    |                           |   |                         |  |
| 1 Raum   | -                                  | -                         | -   | -                       | -  |
| 2 Räume  | 3                                  | 3                         | 3   | -                       | -  |
| 3 Räume  | 22                                 | 22                        | 22  | -                       | -  |
| 4 Räume  | 25                                 | 25                        | 25  | -                       | -  |
| 5 Räume  | (45)                               | 42                        | 42  | -                       | 3  |
| 6 Räume  | (41)                               | (34)                      | (34)  | -                       | 7  |
| 7 und mehr Räume                               | 61                                 | 55                        | 55  | -                       | 6  |
| <b>Ausstattung der Wohnung</b>                 |                                    |                           |   |                         |  |
| Badewanne/Dusche und WC vorhanden              | 193                                | 181                       | 181   | -                       | 12   |
| Badewanne/Dusche und WC nicht vorhanden        | -                                  | -                         | -   | -                       | -  |
| Badewanne/Dusche vorhanden, WC nicht vorhanden | -                                  | -                         | -   | -                       | -  |
| Badewanne/Dusche nicht vorhanden, WC vorhanden | 4                                  | -                         | -   | -                       | 4  |

Bei den ausgewiesenen Wohnungszahlen sind gewerblich genutzte Wohnungen nicht, Diplomatenwohnungen/Wohnungen ausländischer Streitkräfte nur in der „Insgesamt-Zeile“ berücksichtigt.

## 2.2.1 Wohnungen in Gebäuden mit Wohnraum nach regionaler Einheit und Art der Nutzung, Fläche der Wohnung, Zahl der Räume und Ausstattung

|  | Wohnungen   |                       |                       |                 |             |
|--|-------------|-----------------------|-----------------------|-----------------|-------------|
|  | Strotzbüsch | Verbandsgemeinde Daun | Landkreis Vulkaneifel | Rheinland-Pfalz | Deutschland |
|  | Anzahl      | Anzahl                | Anzahl                | Anzahl          | Anzahl      |
| <b>Insgesamt</b>                               |             |                       |                       |                 |             |
| Insgesamt                                      | 197         | 11 745                | 31 880                | 2 010 559       | 40 563 320  |
| <b>Art der Wohnungsnutzung</b>                 |             |                       |                       |                 |             |
| Von Eigentümer/-in bewohnt                     | 134         | 6 961                 | 19 431                | 1 056 986       | 17 292 029  |
| Zu Wohnzwecken vermietet (auch mietfrei)       | 44          | 3 812                 | 9 426                 | 841 958         | 21 199 913  |
| Ferien- und Freizeitwohnung                    | 10          | 447                   | 1 486                 | 14 906          | 224 529     |
| Leer stehend                                   | 9           | 525                   | 1 533                 | 89 040          | 1 828 846   |
| <b>Fläche der Wohnung in m²</b>                |             |                       |                       |                 |             |
| Unter 40                                       | -           | 209                   | 471                   | 79 051          | 2 177 061   |
| 40 - 59  | 15          | 994                   | 2 492                 | 219 658         | 7 288 734   |
| 60 - 79  | (7)         | 1 743                 | 4 570                 | 368 640         | 9 663 142   |
| 80 - 99  | (46)        | 2 017                 | 5 625                 | 363 190         | 6 987 435   |
| 100 - 119                                      | 38          | 1 827                 | 5 122                 | 281 553         | 4 913 194   |
| 120 - 139                                      | (62)        | 2 080                 | 5 754                 | 282 169         | 4 211 779   |
| 140 - 159                                      | 19          | 1 288                 | 3 526                 | 181 337         | 2 394 089   |
| 160 - 179                                      | 3           | 705                   | 1 782                 | 86 315          | 1 117 240   |
| 180 - 199                                      | 4           | 347                   | 953                   | 53 728          | 686 793     |
| 200 und mehr                                   | 3           | 535                   | 1 581                 | 87 249          | 1 105 850   |
| <b>Zahl der Räume</b>                          |             |                       |                       |                 |             |
| 1 Raum   | -           | (119)                 | 290                   | 56 146          | 1 306 117   |
| 2 Räume  | 3           | 603                   | 1 524                 | 130 279         | 3 735 658   |
| 3 Räume  | 22          | 1 529                 | 3 899                 | 335 419         | 8 890 843   |
| 4 Räume  | 25          | 1 941                 | 5 534                 | 436 277         | 10 410 969  |
| 5 Räume  | (45)        | 2 064                 | 5 864                 | 364 352         | 6 855 418   |
| 6 Räume  | (41)        | 2 181                 | 6 002                 | 292 471         | 4 406 792   |
| 7 und mehr Räume                               | 61          | 3 308                 | 8 763                 | 387 946         | 4 939 520   |
| <b>Ausstattung der Wohnung</b>                 |             |                       |                       |                 |             |
| Badewanne/Dusche und WC vorhanden              | 193         | 11 658                | 31 595                | 1 970 139       | 39 916 059  |
| Badewanne/Dusche und WC nicht vorhanden        | -           | (18)                  | (99)                  | 6 506           | 308 371     |
| Badewanne/Dusche vorhanden, WC nicht vorhanden | -           | 12                    | (37)                  | 4 165           | 104 585     |
| Badewanne/Dusche nicht vorhanden, WC vorhanden | 4           | 57                    | (145)                 | 22 080          | 216 302     |

Bei den ausgewiesenen Wohnungszahlen sind gewerblich genutzte Wohnungen nicht, Diplomatenwohnungen/Wohnungen ausländischer Streitkräfte nur in der „Insgesamt-Zeile“ berücksichtigt.

## 2.2.2 Wohnungen in Gebäuden mit Wohnraum nach regionaler Einheit und Art der Nutzung, Fläche der Wohnung, Zahl der Räume und Ausstattung -in %-

|  | Wohnungen   |                       |                       |                 |             |
|--|-------------|-----------------------|-----------------------|-----------------|-------------|
|  | Strotzbüsch | Verbandsgemeinde Daun | Landkreis Vulkaneifel | Rheinland-Pfalz | Deutschland |
|  | %           | %                     | %                     | %               | %           |
| <b>Art der Wohnungsnutzung</b>                 |             |                       |                       |                 |             |
| Von Eigentümer/-in bewohnt                     | 68,0        | 59,3                  | 61,0                  | 52,8            | 42,6        |
| Zu Wohnzwecken vermietet (auch mietfrei)       | 22,3        | 32,5                  | 29,6                  | 42,0            | 52,3        |
| Ferien- und Freizeitwohnung                    | 5,1         | 3,8                   | 4,7                   | 0,7             | 0,6         |
| Leer stehend                                   | 4,6         | 4,5                   | 4,8                   | 4,4             | 4,5         |
| <b>Fläche der Wohnung in m²</b>                |             |                       |                       |                 |             |
| Unter 40                                       | -           | 1,8                   | 1,5                   | 3,9             | 5,4         |
| 40 - 59  | 7,6         | 8,5                   | 7,8                   | 11,0            | 18,0        |
| 60 - 79  | (3,6)       | 14,8                  | 14,3                  | 18,4            | 23,8        |
| 80 - 99  | (23,4)      | 17,2                  | 17,6                  | 18,1            | 17,2        |
| 100 - 119                                      | 19,3        | 15,6                  | 16,1                  | 14,1            | 12,1        |
| 120 - 139                                      | (31,5)      | 17,7                  | 18,1                  | 14,1            | 10,4        |
| 140 - 159                                      | 9,6         | 11,0                  | 11,1                  | 9,1             | 5,9         |
| 160 - 179                                      | 1,5         | 6,0                   | 5,6                   | 4,3             | 2,8         |
| 180 - 199                                      | 2,0         | 3,0                   | 3,0                   | 2,7             | 1,7         |
| 200 und mehr                                   | 1,5         | 4,6                   | 5,0                   | 4,4             | 2,7         |
| <b>Zahl der Räume</b>                          |             |                       |                       |                 |             |
| 1 Raum   | -           | (1,0)                 | 0,9                   | 2,8             | 3,2         |
| 2 Räume  | 1,5         | 5,1                   | 4,8                   | 6,5             | 9,2         |
| 3 Räume  | 11,2        | 13,0                  | 12,2                  | 16,7            | 21,9        |
| 4 Räume  | 12,7        | 16,5                  | 17,4                  | 21,8            | 25,7        |
| 5 Räume  | (22,8)      | 17,6                  | 18,4                  | 18,2            | 16,9        |
| 6 Räume  | (20,8)      | 18,6                  | 18,8                  | 14,6            | 10,9        |
| 7 und mehr Räume                               | 31,0        | 28,2                  | 27,5                  | 19,4            | 12,2        |
| <b>Ausstattung der Wohnung</b>                 |             |                       |                       |                 |             |
| Badewanne/Dusche und WC vorhanden              | 98,0        | 99,3                  | 99,1                  | 98,4            | 98,4        |
| Badewanne/Dusche und WC nicht vorhanden        | -           | (0,2)                 | (0,3)                 | 0,3             | 0,8         |
| Badewanne/Dusche vorhanden, WC nicht vorhanden | -           | 0,1                   | (0,1)                 | 0,2             | 0,3         |
| Badewanne/Dusche nicht vorhanden, WC vorhanden | 2,0         | 0,5                   | (0,5)                 | 1,1             | 0,5         |

Bei den ausgewiesenen Wohnungszahlen sind gewerblich genutzte Wohnungen, Diplomatenwohnungen/Wohnungen ausländischer Streitkräfte nicht berücksichtigt.

Die relativen Ergebnisse beziehen sich auf die Gesamtzahl der Gebäude der jeweiligen regionalen Einheit je betrachtetem Gebäudemerkmal.

Die relativen Werte wurden durch Division von Ergebnissen nach Durchführung der Geheimhaltung errechnet.

## 3.1 Gebäude- und Wohnungskennzahlen im regionalen Vergleich

| Gebiet                             | Kennzahlen für Gebäude und Wohnungen |  |   |
|------------------------------------|--------------------------------------|--|---|
|                                    | Eigentümerquote<br>(Wohnungen)       | Durchschnittliche<br>Wohnungsgröße in m² | Durchschnittliche Anzahl<br>der Wohnungen je<br>Wohngebäude |
|                                    | %                                    | m²                                       | Anzahl  |
| <b>Verbandsgemeinde Daun</b>       | 66                                   | 111                                      | 1   |
| Betteldorf                         | .                                    | .  | 1   |
| Bleckhausen                        | .                                    | .  | 1   |
| Brockscheid                        | .                                    | .  | 1   |
| Darscheid                          | .                                    | .  | 1   |
| Daun, Stadt                        | 51                                   | 105                                      | 2   |
| Demerath                           | .                                    | .  | 1   |
| Deudesfeld                         | .                                    | .  | 1   |
| Dockweiler                         | .                                    | .  | 1   |
| Dreis-Brück                        | 77                                   | 119                                      | 1   |
| Ellscheid                          | 78                                   | .  | 1   |
| Gefell                             | .                                    | .  | 1   |
| Gillenfeld                         | 66                                   | .  | 1   |
| Hinterweiler                       | .                                    | 126                                      | 1   |
| Hörscheid                          | .                                    | .  | 1   |
| Immerath                           | .                                    | .  | 1   |
| Kirchweiler                        | .                                    | .  | 1   |
| Kradenbach                         | .                                    | .  | 1   |
| Mehren                             | 62                                   | 113                                      | 1   |
| Meisburg                           | .                                    | .  | 1   |
| Mückeln                            | 76                                   | .  | 1   |
| Nerdlen                            | .                                    | .  | 1   |
| Niederstadtfeld                    | .                                    | .  | 1   |
| Oberstadtfeld                      | .                                    | .  | 1   |
| Sarmersbach                        | .                                    | .  | 1   |
| Saxler                             | .                                    | .  | 1   |
| Schalkenmehren                     | .                                    | .  | 1   |
| Schutz                             | .                                    | .  | 1   |
| Schönbach                          | .                                    | .  | 1   |
| Steineberg                         | .                                    | .  | 1   |
| Steiningen                         | .                                    | .  | 1   |
| Strohn                             | .                                    | .  | 1   |
| <b>Strotzbüsch</b>                 | .                                    | 110                                      | 1   |
| Udler                              | .                                    | .  | 1   |
| Utzerath                           | 86                                   | .  | 1   |
| Wallenborn                         | .                                    | .  | 1   |
| Weidenbach                         | .                                    | .  | 1   |
| Winkel (Eifel)                     | .                                    | .  | 1   |
| Üdersdorf                          | 74                                   | .  | 1   |
| <b>Verbandsgemeinde Gerolstein</b> | 67                                   | 110                                      | 1   |
| Berlingen                          | .                                    | .  | 1   |
| Birresborn                         | .                                    | .  | 1   |
| Densborn                           | .                                    | 114                                      | 1   |
| Duppach                            | .                                    | .  | 1   |
| Gerolstein, Stadt                  | 59                                   | 108                                      | 1   |
| Hohenfels-Essingen                 | .                                    | .  | 1   |
| Kalenborn-Scheuern                 | .                                    | .  | 1   |
| Kopp                               | .                                    | .  | 1   |
| Mürtenbach                         | .                                    | .  | 1   |
| Neroth                             | .                                    | .  | 1   |
| Pelm                               | .                                    | .  | 1   |

## Noch: 3.1 Gebäude- und Wohnungskennzahlen im regionalen Vergleich

| Gebiet                      | Kennzahlen für Gebäude und Wohnungen |  |   |
|-----------------------------|--------------------------------------|--|---|
|                             | Eigentümerquote<br>(Wohnungen)       | Durchschnittliche<br>Wohnungsgröße in m² | Durchschnittliche Anzahl<br>der Wohnungen je<br>Wohngebäude |
|                             | %                                    | m²                                       | Anzahl  |
| Rockeskyll                  | .                                    | 114                                      | 1   |
| Salm                        | .                                    | .  | 1   |
| Verbandsgemeinde Hillesheim | 70                                   | 115                                      | 1   |
| Basberg                     | .                                    | .  | 1   |
| Berndorf                    | .                                    | .  | 1   |
| Dohm-Lammersdorf            | .                                    | .  | 1   |
| Hillesheim, Stadt           | 57                                   | .  | 2   |
| Kerpen (Eifel)              | .                                    | .  | 1   |
| Nohn                        | .                                    | .  | 1   |
| Oberbettingen               | .                                    | .  | 1   |
| Oberehe-Stroheich           | .                                    | .  | 1   |
| Walsdorf                    | .                                    | .  | 1   |
| Wiesbaum                    | .                                    | .  | 1   |
| Üxheim                      | .                                    | .  | 1   |
| Verbandsgemeinde Kelberg    | 74                                   | .  | 1   |
| Arbach                      | .                                    | .  | 1   |
| Beinhausen                  | .                                    | .  | 1   |
| Bereborn                    | .                                    | .  | 1   |
| Berenbach                   | .                                    | .  | 1   |
| Bodenbach                   | .                                    | 122                                      | 1   |
| Bongard                     | .                                    | 116                                      | 1   |
| Borler                      | .                                    | .  | 1   |
| Boxberg                     | .                                    | .  | 1   |
| Brücktal                    | .                                    | .  | 2   |
| Drees                       | .                                    | .  | 1   |
| Gelenberg                   | 87                                   | 128                                      | 1   |
| Gunderath                   | .                                    | .  | 1   |
| Horperath                   | .                                    | .  | 1   |
| Höchstberg                  | .                                    | .  | 1   |
| Hörschhausen                | .                                    | .  | 1   |
| Kaperich                    | .                                    | .  | 1   |
| Katzwinkel                  | 87                                   | .  | 1   |
| Kelberg                     | 65                                   | 119                                      | 1   |
| Kirsbach                    | .                                    | .  | 1   |
| Kolverath                   | .                                    | .  | 1   |
| Kötterichen                 | .                                    | 114                                      | 1   |
| Lirstal                     | .                                    | 100                                      | 1   |
| Mannebach                   | .                                    | .  | 1   |
| Mosbruch                    | 90                                   | .  | 1   |
| Neichen                     | .                                    | .  | 1   |
| Nitz                        | .                                    | .  | 2   |
| Oberelz                     | .                                    | .  | 1   |
| Reimerath                   | .                                    | .  | 1   |
| Retterath                   | .                                    | .  | 1   |
| Sassen                      | .                                    | .  | 1   |
| Uersfeld                    | .                                    | .  | 1   |
| Ueß                         | .                                    | .  | 1   |
| Welcherath                  | .                                    | .  | 1   |
| Verbandsgemeinde Obere Kyll | 72                                   | 111                                      | 1   |
| Birgel                      | .                                    | .  | 1   |
| Esch                        | .                                    | .  | 1   |
| Feusdorf                    | 80                                   | 120                                      | 1   |

## Noch: 3.1 Gebäude- und Wohnungskennzahlen im regionalen Vergleich

| Gebiet                       | Kennzahlen für Gebäude und Wohnungen |  |   |
|------------------------------|--------------------------------------|--|---|
|                              | Eigentümerquote<br>(Wohnungen)       | Durchschnittliche<br>Wohnungsgröße in m² | Durchschnittliche Anzahl<br>der Wohnungen je<br>Wohngebäude |
|                              | %                                    | m²                                       | Anzahl  |
| Gönnersdorf                  | .                                    | .  | 1   |
| Hallschlag                   | .                                    | .  | 1   |
| Jünkerath                    | 62                                   | .  | 1   |
| Kerschenbach                 | .                                    | .  | 1   |
| Lissendorf                   | 67                                   | 99                                       | 1   |
| Ormont                       | .                                    | .  | 1   |
| Reuth                        | .                                    | .  | 2   |
| Scheid                       | 88                                   | .  | 1   |
| Schüller                     | .                                    | .  | 1   |
| Stadtkyll                    | .                                    | .  | 1   |
| Steffeln                     | .                                    | .  | 1   |
| <b>Landkreis Vulkaneifel</b> | 68,6                                 | .  | 1,4   |
| <b>Rheinland-Pfalz</b>       | 57,1                                 | 104,2                                    | 1,7   |
| <b>Deutschland</b>           | 45,9                                 | 91,4                                     | 2,1   |

Die Kennzahlen wurden durch Division von Originalergebnissen vor Geheimhaltung errechnet. Kennzahlwerte, die Rückschlüsse auf diese Originalergebnisse ermöglichen würden, wurden gesperrt.

Weitere Informationen zur jeweiligen Berechnung sind dem Bereich der Definitionen zu entnehmen.

## 3.2 Weitere Wohnungskennzahlen im regionalen Vergleich

| Gebiet                             | Kennzahlen für Wohnungen                  |                             |   |
|------------------------------------|---|-----------------------------|---|
|                                    | Anteil des selbst genutzten Wohneigentums | Leerstandsquote (Wohnungen) | Anteil des zu Wohnzwecken vermieteten Wohneigentums (auch mietfrei) |
|                                    | %   | %                           | %   |
| <b>Verbandsgemeinde Daun</b>       | 63  | 4                           | 33  |
| Betteldorf                         | .   | .                           | .   |
| Bleckhausen                        | .   | .                           | .   |
| Brockscheid                        | .   | .                           | .   |
| Darscheid                          | .   | .                           | .   |
| Daun, Stadt                        | 49  | 3                           | 48  |
| Demerath                           | .   | 6                           | 17  |
| Deudesfeld                         | .   | .                           | 20  |
| Dockweiler                         | .   | .                           | .   |
| Dreis-Brück                        | .   | 5                           | 21  |
| Ellscheid                          | .   | .                           | .   |
| Gefell                             | .   | -                           | .   |
| Gillenfeld                         | 63  | 5                           | 32  |
| Hinterweiler                       | .   | .                           | .   |
| Hörscheid                          | .   | .                           | .   |
| Immerath                           | .   | 5                           | .   |
| Kirchweiler                        | .   | 6                           | .   |
| Kradenbach                         | .   | .                           | .   |
| Mehren                             | 59  | 5                           | 36  |
| Meisburg                           | .   | .                           | .   |
| Mückeln                            | .   | .                           | 24  |
| Nerdlen                            | .   | 4                           | .   |
| Niederstadtfeld                    | 76  | .                           | .   |
| Oberstadtfeld                      | .   | .                           | .   |
| Sarmersbach                        | .   | .                           | .   |
| Saxler                             | 69  | .                           | .   |
| Schalkenmehren                     | .   | .                           | .   |
| Schutz                             | .   | .                           | .   |
| Schönbach                          | .   | .                           | .   |
| Steineberg                         | 79  | .                           | .   |
| Steiningen                         | 69  | .                           | .   |
| Strohn                             | .   | .                           | .   |
| <b>Strotzbüsch</b>                 | 69  | .                           | .   |
| Udler                              | .   | .                           | .   |
| Utzerath                           | .   | .                           | 13  |
| Wallenborn                         | .   | 7                           | .   |
| Weidenbach                         | .   | .                           | .   |
| Winkel (Eifel)                     | .   | .                           | .   |
| Üdersdorf                          | 71  | 4                           | 25  |
| <b>Verbandsgemeinde Gerolstein</b> | 64  | 5                           | 31  |
| Berlingen                          | .   | .                           | .   |
| Birresborn                         | .   | 7                           | .   |
| Densborn                           | .   | .                           | .   |
| Duppach                            | .   | 9                           | .   |
| Gerolstein, Stadt                  | 57  | 5                           | 39  |
| Hohenfels-Essingen                 | .   | 4                           | .   |
| Kalenborn-Scheuern                 | .   | .                           | .   |
| Kopp                               | .   | .                           | .   |
| Mürtenbach                         | 68  | .                           | .   |
| Neroth                             | 75  | .                           | .   |
| Pelm                               | 67  | .                           | .   |



## Noch: 3.2 Weitere Wohnungskennzahlen im regionalen Vergleich

| Gebiet                      | Kennzahlen für Wohnungen                  |                             |   |
|-----------------------------|---|-----------------------------|---|
|                             | Anteil des selbst genutzten Wohneigentums | Leerstandsquote (Wohnungen) | Anteil des zu Wohnzwecken vermieteten Wohneigentums (auch mietfrei) |
|                             | %   | %                           | %   |
| Rockeskyll                  | .   | .                           | .   |
| Salm                        | .   | .                           | .   |
| Verbandsgemeinde Hillesheim | 67  | 4                           | 29  |
| Basberg                     | .   | .                           | .   |
| Berndorf                    | 75  | .                           | .   |
| Dohm-Lammersdorf            | .   | .                           | .   |
| Hillesheim, Stadt           | 55  | .                           | 42  |
| Kerpen (Eifel)              | .   | 7                           | .   |
| Nohn                        | .   | .                           | .   |
| Oberbettingen               | .   | 1                           | .   |
| Oberehe-Stroheich           | 82  | .                           | 15  |
| Walsdorf                    | .   | 6                           | .   |
| Wiesbaum                    | .   | .                           | .   |
| Üxheim                      | 74  | .                           | .   |
| Verbandsgemeinde Kelberg    | 71  | 5                           | 24  |
| Arbach                      | .   | .                           | .   |
| Beinhausen                  | .   | -                           | .   |
| Bereborn                    | .   | .                           | .   |
| Berenbach                   | .   | .                           | .   |
| Bodenbach                   | .   | 3                           | .   |
| Bongard                     | 71  | .                           | .   |
| Borler                      | .   | .                           | .   |
| Boxberg                     | .   | .                           | 25  |
| Brücktal                    | .   | .                           | .   |
| Drees                       | .   | .                           | .   |
| Gelenberg                   | .   | .                           | .   |
| Gunderath                   | .   | .                           | .   |
| Horperath                   | .   | .                           | .   |
| Höchstberg                  | .   | .                           | .   |
| Hörschhausen                | .   | .                           | .   |
| Kaperich                    | .   | .                           | .   |
| Katzwinkel                  | .   | .                           | 13  |
| Kelberg                     | 61  | .                           | .   |
| Kirsbach                    | .   | -                           | .   |
| Kolverath                   | .   | .                           | .   |
| Kötterichen                 | .   | .                           | 23  |
| Lirstal                     | .   | .                           | .   |
| Mannebach                   | .   | .                           | .   |
| Mosbruch                    | .   | .                           | .   |
| Neichen                     | .   | .                           | .   |
| Nitz                        | .   | .                           | .   |
| Oberelz                     | .   | .                           | .   |
| Reimerath                   | .   | .                           | .   |
| Retterath                   | 74  | .                           | 21  |
| Sassen                      | .   | .                           | .   |
| Uersfeld                    | .   | .                           | .   |
| Ueß                         | .   | -                           | .   |
| Welcherath                  | .   | .                           | .   |
| Verbandsgemeinde Obere Kyll | 67  | 7                           | 26  |
| Birgel                      | .   | 7                           | .   |
| Esch                        | .   | .                           | .   |

## Noch: 3.2 Weitere Wohnungskennzahlen im regionalen Vergleich

| Gebiet                       | Kennzahlen für Wohnungen                  |                             |   |
|------------------------------|---|-----------------------------|---|
|                              | Anteil des selbst genutzten Wohneigentums | Leerstandsquote (Wohnungen) | Anteil des zu Wohnzwecken vermieteten Wohneigentums (auch mietfrei) |
|                              | %   | %                           | %   |
| Feusdorf                     | .   | .                           | .   |
| Gönnersdorf                  | .   | .                           | .   |
| Hallschlag                   | .   | .                           | .   |
| Jünkerath                    | .   | .                           | 35  |
| Kerschenbach                 | 78  | .                           | .   |
| Lissendorf                   | .   | .                           | .   |
| Ormont                       | .   | 4                           | .   |
| Reuth                        | .   | 4                           | .   |
| Scheid                       | .   | .                           | 12  |
| Schüller                     | .   | .                           | .   |
| Stadtkyll                    | .   | .                           | .   |
| Steffeln                     | .   | .                           | .   |
| <b>Landkreis Vulkaneifel</b> | 65,3                                      | 4,9                         | 29,8  |
| <b>Rheinland-Pfalz</b>       | 54,7                                      | 4,3                         | 41  |
| <b>Deutschland</b>           | 43,9                                      | 4,4                         | 51,7  |

Die Kennzahlen wurden durch Division von Originalergebnissen vor Geheimhaltung errechnet. Kennzahlwerte, die Rückschlüsse auf diese Originalergebnisse ermöglichen würden, wurden gesperrt.

Weitere Informationen zur jeweiligen Berechnung sind dem Bereich der Definitionen zu entnehmen.

## 4.1 Haushalte nach Typ des privaten Haushalts (nach Familien) und Art der Wohnungsnutzung, Fläche der Wohnung und Zahl der Räume

|  | Insgesamt | Typ des privaten Haushalts (nach Familien) |                     |                     |                              |  |
|--|-----------|--|---------------------|---------------------|------------------------------|--|
|  |           | Einpersonenhaushalte<br>(Singlehaushalte)  | Paare ohne Kind(er) | Paare mit Kind(ern) | Alleinerziehende Elternteile | Mehrpersonenhaushalte ohne Kernfamilie |
|  | Anzahl    | Anzahl                                     | Anzahl              | Anzahl              | Anzahl                       | Anzahl                                 |
| <b>Insgesamt</b>                           |           |  |                     |                     |                              |  |
| Insgesamt                                  | 170       | 46   | 52                  | 41                  | (25)                         | 6                                      |
| <b>Art der Wohnungsnutzung</b>             |           |  |                     |                     |                              |  |
| Von Eigentümer/-in bewohnt                 | 119       | (34)                                       | (28)                | 32                  | (22)                         | 3                                      |
| Zu Wohnzwecken vermietet (auch mietfrei)   | 44        | 12   | (20)                | 6                   | 3                            | 3                                      |
| <b>Fläche der Wohnung in m<sup>2</sup></b> |           |  |                     |                     |                              |  |
| Unter 40                                   | -         | -  | -                   | -                   | -                            | -                                      |
| 40 - 59                                    | 9         | 3  | 6                   | -                   | -                            | -                                      |
| 60 - 79                                    | (7)       | -  | 7                   | -                   | -                            | -                                      |
| 80 - 99                                    | (40)      | (17)                                       | 4                   | 9                   | 10                           | -                                      |
| 100 - 119                                  | (38)      | (17)                                       | 9                   | 9                   | -                            | 3                                      |
| 120 - 139                                  | 53        | 9  | 16                  | 17                  | 11                           | -                                      |
| 140 - 159                                  | 13        | -  | 3                   | 3                   | 4                            | 3                                      |
| 160 - 179                                  | 3         | -  | 3                   | -                   | -                            | -                                      |
| 180 - 199                                  | 4         | -  | 4                   | -                   | -                            | -                                      |
| 200 und mehr                               | 3         | -  | -                   | 3                   | -                            | -                                      |
| <b>Zahl der Räume</b>                      |           |  |                     |                     |                              |  |
| 1 Raum                                     | -         | -  | -                   | -                   | -                            | -                                      |
| 2 Räume                                    | -         | -  | -                   | -                   | -                            | -                                      |
| 3 Räume                                    | 19        | 10   | 6                   | 3                   | -                            | -                                      |
| 4 Räume                                    | 22        | 3  | 13                  | 3                   | 3                            | -                                      |
| 5 Räume                                    | (42)      | (16)                                       | 13                  | 10                  | 3                            | -                                      |
| 6 Räume                                    | (41)      | 17   | 10                  | (6)                 | 8                            | -                                      |
| 7 und mehr Räume                           | 46        | -  | 10                  | 19                  | 11                           | 6                                      |

Nicht ausgewiesen werden unter „Art der Wohnungsnutzung“ Haushalte in Wohnungen, die als Ferien- und Freizeitwohnungen genutzt werden. Bei der Untergliederung nach den anderen Wohnungsmerkmalen sind diese allerdings enthalten.

Bei den ausgewiesenen Haushaltszahlen sind Haushalte in Diplomatenwohnungen/Wohnungen ausländischer Streitkräfte nur in der "Insgesamt-Zeile" berücksichtigt.

## 4.2 Haushalte nach Größe des privaten Haushalts und Art der Wohnungsnutzung, Fläche der Wohnung und Zahl der Räume

|  | Insgesamt | Größe des privaten Haushalts |            |            |            |            |                     |
|--|-----------|------------------------------|------------|------------|------------|------------|---------------------|
|  |           | 1 Person                     | 2 Personen | 3 Personen | 4 Personen | 5 Personen | 6 und mehr Personen |
|  | Anzahl    | Anzahl                       | Anzahl     | Anzahl     | Anzahl     | Anzahl     | Anzahl              |
| <b>Insgesamt</b>                         |           |                              |            |            |            |            |                     |
| Insgesamt                                | 170       | 46                           | 62         | 22         | 20         | 6          | 14                  |
| <b>Art der Wohnungsnutzung</b>           |           |                              |            |            |            |            |                     |
| Von Eigentümer/-in bewohnt               | 119       | (34)                         | (39)       | 16         | 14         | 6          | 10                  |
| Zu Wohnzwecken vermietet (auch mietfrei) | 44        | 12                           | 19         | 6          | 3          | -          | 4                   |
| <b>Fläche der Wohnung in m²</b>          |           |                              |            |            |            |            |                     |
| Unter 40                                 | -         | -                            | -          | -          | -          | -          | -                   |
| 40 - 59                                  | 9         | 3                            | 6          | -          | -          | -          | -                   |
| 60 - 79                                  | (7)       | -                            | 7          | -          | -          | -          | -                   |
| 80 - 99                                  | (40)      | (17)                         | 11         | 9          | 3          | -          | -                   |
| 100 - 119                                | (38)      | (17)                         | 12         | 3          | 3          | -          | 3                   |
| 120 - 139                                | 53        | 9                            | 20         | 6          | 14         | -          | 4                   |
| 140 - 159                                | 13        | -                            | 3          | 4          | -          | 3          | 3                   |
| 160 - 179                                | 3         | -                            | 3          | -          | -          | -          | -                   |
| 180 - 199                                | 4         | -                            | -          | -          | -          | -          | 4                   |
| 200 und mehr                             | 3         | -                            | -          | -          | -          | 3          | -                   |
| <b>Zahl der Räume</b>                    |           |                              |            |            |            |            |                     |
| 1 Raum                                   | -         | -                            | -          | -          | -          | -          | -                   |
| 2 Räume                                  | -         | -                            | -          | -          | -          | -          | -                   |
| 3 Räume                                  | 19        | 10                           | 6          | -          | -          | -          | 3                   |
| 4 Räume                                  | 22        | 3                            | 16         | -          | 3          | -          | -                   |
| 5 Räume                                  | (42)      | (16)                         | 13         | 9          | 4          | -          | -                   |
| 6 Räume                                  | (41)      | 17                           | 18         | 3          | 3          | -          | -                   |
| 7 und mehr Räume                         | 46        | -                            | 9          | 10         | 10         | 6          | (11)                |

Nicht ausgewiesen werden unter „Art der Wohnungsnutzung“ Haushalte in Wohnungen, die als Ferien- und Freizeitwohnungen genutzt werden. Bei der Untergliederung nach den anderen Wohnungsmerkmalen sind diese allerdings enthalten.

Bei den ausgewiesenen Haushaltszahlen sind Haushalte in Diplomatenwohnungen/Wohnungen ausländischer Streitkräfte nur in der "Insgesamt-Zeile" berücksichtigt.

## 4.3 Haushalte nach Seniorenstatus des privaten Haushalts und Art der Wohnungsnutzung, Fläche der Wohnung und Zahl der Räume

|  | Insgesamt | Seniorenstatus eines privaten Haushalts      |  |                                |
|--|-----------|--|--|--------------------------------|
|  |           | Haushalte mit ausschließlich Senioren/-innen | Haushalte mit Senioren/-innen und Jüngeren | Haushalte ohne Senioren/-innen |
|  | Anzahl    | Anzahl                                       | Anzahl                                     | Anzahl                         |
| <b>Insgesamt</b>                         |           |  |  |                                |
| Insgesamt                                | 170       | (55)   | 26   | 89                             |
| <b>Art der Wohnungsnutzung</b>           |           |  |  |                                |
| Von Eigentümer/-in bewohnt               | 119       | 39   | 26   | (54)                           |
| Zu Wohnzwecken vermietet (auch mietfrei) | 44        | (16)   | -  | 28                             |
| <b>Fläche der Wohnung in m²</b>          |           |  |  |                                |
| Unter 40                                 | -         | -  | -  | -                              |
| 40 - 59                                  | 9         | 3  | -  | 6                              |
| 60 - 79                                  | (7)       | 4  | -  | (3)                            |
| 80 - 99                                  | (40)      | 7  | 6  | (27)                           |
| 100 - 119                                | (38)      | (20)   | 6  | 12                             |
| 120 - 139                                | 53        | 15   | 11   | 27                             |
| 140 - 159                                | 13        | 3  | -  | 10                             |
| 160 - 179                                | 3         | 3  | -  | -                              |
| 180 - 199                                | 4         | -  | -  | 4                              |
| 200 und mehr                             | 3         | -  | 3  | -                              |
| <b>Zahl der Räume</b>                    |           |  |  |                                |
| 1 Raum                                   | -         | -  | -  | -                              |
| 2 Räume                                  | -         | -  | -  | -                              |
| 3 Räume                                  | 19        | 3  | 3  | 13                             |
| 4 Räume                                  | 22        | 7  | 3  | 12                             |
| 5 Räume                                  | (42)      | (19)   | 3  | 20                             |
| 6 Räume                                  | (41)      | 17   | 3  | (21)                           |
| 7 und mehr Räume                         | 46        | 9  | 14   | 23                             |

Nicht ausgewiesen werden unter „Art der Wohnungsnutzung“ Haushalte in Wohnungen, die als Ferien- und Freizeitwohnungen genutzt werden. Bei der Untergliederung nach den anderen Wohnungsmerkmalen sind diese allerdings enthalten.

Bei den ausgewiesenen Haushaltszahlen sind Haushalte in Diplomatenwohnungen/Wohnungen ausländischer Streitkräfte nur in der "Insgesamt-Zeile" berücksichtigt.

## Definitionen

### Verwendete Symbolik

| Symbol   | Erläuterung  |
|--|--|
| –  | Nichts vorhanden <sup>1)</sup>   |
| 0  | Weniger als die Hälfte von 1 in der letzten besetzten Stelle, jedoch mehr als nichts                                 |
| ( )  | Aussagewert eingeschränkt, da der Zahlenwert durch das Geheimhaltungsverfahren relativ stark verändert wurde         |
| .  | Keine Angabe, da der Zahlenwert geheim zu halten ist oder durch das Geheimhaltungsverfahren zu stark verändert wurde |
| Abweichungen in den Summen durch Runden der Zahlen |  |

| Merkmal   | Definition   |
|---|--|
| Anteil der zu Wohnzwecken vermieteten Wohnungen (auch mietfrei) | Der Anteil der zu Wohnzwecken vermieteten Wohnungen (auch mietfrei) stellt den Anteil der zu Wohnzwecken vermieteten (oder mietfrei überlassenen) Wohnungen an allen bewohnten und leer stehenden Wohnungen dar. Nicht berücksichtigt sind: Ferien- und Freizeitwohnungen, Diplomatenwohnungen/ Wohnungen ausländischer Streitkräfte sowie gewerblich genutzte Wohnungen. Die Berechnung erfolgt für Wohnungen in Wohngebäuden (ohne Wohnheime).   |
| Anteil des selbstgenutzten Wohneigentums                        | Der Anteil des selbstgenutzten Wohneigentums stellt den Anteil der von Eigentümerinnen/ Eigentümern bewohnten Wohnungen an allen bewohnten und leer stehenden Wohnungen dar. Nicht berücksichtigt sind: Ferien- und Freizeitwohnungen, Diplomatenwohnungen/ Wohnungen ausländischer Streitkräfte sowie gewerblich genutzte Wohnungen. Die Berechnung erfolgt für Wohnungen in Wohngebäuden (ohne Wohnheime).   |
| Art der Wohnungsnutzung   | <p>Die Art der Wohnungsnutzung beschreibt, ob und von wem (Mieter/-in oder Eigentümer/-in) die Wohnung zum Stichtag genutzt wird.</p> <p><b>Von Eigentümer/-in bewohnt</b></p> <p>► Wenn mindestens eine/-r der Bewohner/-innen Eigentümer/-in der Wohnung ist.</p> <p><b>Zu Wohnzwecken vermietet (auch mietfrei)</b></p> <p>► Wenn keine/-r der Bewohner/-innen Eigentümer/-in der Wohnung ist, unabhängig davon, ob für die Wohnung Miete gezahlt wird oder diese mietfrei überlassen ist.</p> <p><b>Ferien- und Freizeitwohnung</b></p> <p>► Wohnung, in der Personen lediglich ihre Freizeit verbringen (z. B. am Wochenende, während des Urlaubs, der Ferien usw.). Sie kann von einem privaten Eigentümer/ einer privaten Eigentümerin selbst genutzt oder dauerhaft an eine dritte Person zur Freizeitnutzung vermietet (oder kostenlos überlassen) werden. Ferienwohnungen, die ständig gewerblich-hotelmäßig genutzt werden, gehören nicht dazu.</p> <p><b>Leer stehend</b></p> <p>► Wenn die Wohnung am Stichtag 9. Mai 2011 weder zu Wohnzwecken vermietet (auch mietfrei) ist, noch von dem Eigentümer/ der Eigentümerin selbst genutzt wird und auch keine Ferien- und Freizeitwohnung ist. Wenn die Wohnung wegen Umbau/ Modernisierung – bei Weiterbestehen des Mietverhältnisses – vorübergehend nicht genutzt werden kann, gilt diese Wohnung nicht als leer stehend.</p> <p><b>Diplomaten-/ Streitkräftewohnung</b></p> <p>► Eine Diplomatenwohnung/ Wohnung ausländischer Streitkräfte liegt immer dann vor, wenn mindestens einer der Bewohner oder eine der Bewohnerinnen einer ausländischen diplomatischen Vertretung, den ausländischen Streitkräften o. Ä. angehört, unabhängig davon, ob es sich dabei um Eigentümer/-innen oder Mieter/-innen handelt.</p> |

1) Dies kann ggf. durch das angewendete Geheimhaltungsverfahren bedingt sein.

| Merkmal                 | Definition  |
|-------------------------|---|
| Art des Gebäudes        | <p>Das Merkmal gibt die Art des Gebäudes an. Es wird unter anderem unterschieden zwischen Gebäuden, die überwiegend Wohnraum enthalten und Gebäuden, die überwiegend zu Geschäftszwecken genutzt werden.</p> <p><b>Gebäude mit Wohnraum</b></p> <p>► Für längere Dauer errichtete Bauwerke, die entweder vollständig oder teilweise für die Wohnversorgung von Haushalten bestimmt sind. Hierzu zählen auch administrative oder gewerblich genutzte Gebäude, wenn in ihnen mindestens eine zu Wohnzwecken genutzte Wohnung vorhanden ist. Gebäude mit Wohnraum gliedern sich in Wohngebäude und sonstige Gebäude mit Wohnraum.</p> <p><b>Wohngebäude</b></p> <p>► Gebäude, die mindestens zur Hälfte der Gesamtnutzfläche zu Wohnzwecken genutzt werden. Zu den Wohngebäuden gehören auch die Wohnheime (mit eigener Haushaltsführung der Bewohner/-innen).</p> <p><b>Wohngebäude (ohne Wohnheime)</b></p> <p>► Gebäude, die mindestens zur Hälfte der Gesamtnutzfläche zu Wohnzwecken genutzt werden (hier: ohne Wohnheime).</p> <p><b>Wohnheime (mit eigener Haushaltsführung der Bewohner/-innen)</b></p> <p>► Wohnheime sind Wohngebäude, die primär den Wohnbedürfnissen bestimmter Bevölkerungskreise dienen. Wohnheime besitzen Gemeinschaftsräume. Die Bewohner/-innen von Wohnheimen führen einen eigenen Haushalt.</p> <p><b>Sonstige Gebäude mit Wohnraum</b></p> <p>► Gebäude, in denen weniger als die Hälfte der Gesamtnutzfläche für Wohnzwecke genutzt wird, z. B. weil sich im Gebäude überwiegend Läden oder Büros befinden.</p> <p><b>Bewohnte Unterkünfte</b></p> <p>► Bewohnte Unterkünfte sind behelfsmäßige Bauten. Hierzu zählen z. B. Wohnbaracken, Bauwagen, Wohnwagen (z. B. auf Campingplätzen), Gartenlauben, Schrebergartenhütten, Jagdhütten, Weinberghütten, Almhütten, fest verankerte Wohnschiffe und Wohncontainer, sofern diese dauerhaft bewohnt werden.</p> |
| Auskunftspflichtige     | <p>Im Rahmen der Gebäude- und Wohnungszählung waren alle Eigentümer/-innen, Verwalter/-innen sowie sonstigen Verfügungs- und Nutzungsberechtigten der Gebäude und Wohnungen auskunftspflichtig.</p>   |
| Ausstattung der Wohnung | <p>Das Merkmal bezeichnet die Ausstattung in der Wohnung hinsichtlich Badewanne oder Dusche und WC. Ein WC ist eine Toilette mit Wasserspülung. Mit Badewanne/ Dusche sind eine fest eingebaute Badewanne oder eine fest eingebaute Dusche gemeint; diese verfügen über feste Wasserzu- und -abflussrohre.</p> <p>Es wird unterschieden zwischen:</p> <p><b>Badewanne/ Dusche und WC vorhanden</b><br/> <b>Badewanne/ Dusche und WC nicht vorhanden</b><br/> <b>Badewanne/ Dusche vorhanden, WC nicht vorhanden</b><br/> <b>Badewanne/ Dusche nicht vorhanden, WC vorhanden</b></p>   |
| Baujahr                 | <p>Mit Baujahr ist das Jahr der Bezugsfertigstellung des Gebäudes gemeint. Bei komplett zerstörten und wieder aufgebauten Gebäuden gilt das Jahr des Wiederaufbaus als Baujahr.</p> <p>Es werden folgende Klasseneinteilungen verwendet:</p> <p><b>Jahrzwanzigste</b></p> <ul style="list-style-type: none"> <li>– Vor 1950</li> <li>– 1950 – 1969</li> <li>– 1970 – 1989</li> <li>– 1990 und später</li> </ul> <p><b>Mikrozensusklassen:</b></p> <ul style="list-style-type: none"> <li>– Vor 1919</li> <li>– 1919 – 1948</li> <li>– 1949 – 1978</li> <li>– 1979 – 1986</li> <li>– 1987 – 1990</li> <li>– 1991 – 1995</li> <li>– 1996 – 2000</li> <li>– 2001 – 2004</li> <li>– 2005 – 2008</li> <li>– 2009 und später</li> </ul>   |

| Merkmal   | Definition   |
|---|--|
| Durchschnittliche Anzahl der Wohnungen je Wohngebäude | Die durchschnittliche Anzahl der Wohnungen je Wohngebäude ist das Verhältnis zwischen der Gesamtzahl der Wohnungen und der Gesamtzahl der Wohngebäude (ohne Wohnheime). Die Berechnung erfolgt für Wohnungen in Wohngebäuden (ohne Wohnheime).   |
| Durchschnittliche Wohnungsgröße in m²                 | Die durchschnittliche Wohnungsgröße in m² ist das Verhältnis zwischen der Gesamtfläche in m² und der Gesamtzahl der Wohnungen. Nicht berücksichtigt sind: Diplomatenwohnungen/ Wohnungen ausländischer Streitkräfte sowie gewerblich genutzte Wohnungen. Die Berechnung erfolgt für Wohnungen in Wohngebäuden (ohne Wohnheime).  |
| Eigentümerquote                                       | Die Eigentümerquote stellt den Anteil der von Eigentümerinnen/ Eigentümern bewohnten Wohnungen an allen bewohnten Wohnungen dar. Nicht berücksichtigt sind: Leer stehende Wohnungen, Ferien- und Freizeitwohnungen, Diplomatenwohnungen/ Wohnungen ausländischer Streitkräfte sowie gewerblich genutzte Wohnungen. Die Berechnung erfolgt für Wohnungen in Wohngebäuden (ohne Wohnheime).  |
| Eigentumsform des Gebäudes                            | <p>Das Merkmal bildet ab, wem das Eigentum an dem Gebäude (nicht der einzelnen Wohnung) rechtlich zusteht. Dies können Privatpersonen oder juristische Personen sein.</p> <p><b>Gemeinschaft von Wohnungseigentümern/ -innen</b></p> <p>► Gilt für Gebäude mit Eigentumswohnungen, in denen den Eigentümern/-innen Sondereigentum an einer Wohnung in Verbindung mit dem Miteigentumsanteil am gemeinschaftlichen Eigentum zusteht.</p> <p><b>Privatperson/-en</b></p> <p>► Alle natürlichen Personen. Dies können Einzelpersonen, Paare oder sonstige Gruppen von Personen sein, z. B. Erbengemeinschaften.</p> <p><b>Wohnungsgenossenschaft</b></p> <p>► Alle Wohnungsunternehmen, die die Rechtsform einer Genossenschaft haben.</p> <p><b>Kommune oder Kommunales Wohnungsunternehmen</b></p> <p>► Unternehmen oder Einrichtung, bei denen die Kommune mit mehr als 50 % Nennkapital oder Stimmrecht beteiligt ist.</p> <p><b>Privatwirtschaftliches Wohnungsunternehmen</b></p> <p>► Alle privatrechtlichen Wohnungsunternehmen ohne Genossenschaften.</p> <p><b>Anderes privatwirtschaftliches Unternehmen</b></p> <p>► Alle privatrechtlichen Unternehmen, in deren Eigentum sich Wohnungen befinden, deren primärer Erwerbszweck aber nicht die Wohnungsvermietung ist (z. B. Banken, Versicherungen, Fonds).</p> <p><b>Bund oder Land</b></p> <p>► Unternehmen oder Einrichtung, bei denen der Bund oder das Land mit mehr als 50 % Nennkapital oder Stimmrecht beteiligt ist.</p> <p><b>Organisation ohne Erwerbszweck</b></p> <p>► z. B. Kirche</p> |
| Erhebungseinheiten                                    | Bei der Gebäude- und Wohnungszählung wurden alle Gebäude mit Wohnraum, bewohnte Unterkünfte und Wohnungen erhoben.   |
| Fläche der Wohnung in m²                              | <p>Grundfläche der gesamten Wohnung in m². Zur Wohnung zählen auch außerhalb des eigentlichen Wohnungsabschlusses liegende Räume (z. B. Mansarden) sowie zu Wohnzwecken ausgebauter Keller- und Bodenräume.</p> <p>Zur Ermittlung der Wohnfläche sind anzurechnen:</p> <ul style="list-style-type: none"> <li>– voll: die Grundflächen von Räumen/ Raumteilen mit einer lichten Höhe von mindestens 2 Metern;</li> <li>– zur Hälfte: die Grundflächen von Räumen/ Raumteilen mit einer lichten Höhe von mindestens 1 Meter, aber weniger als 2 Metern; unbeheizbare Wintergärten, Schwimmbäder und ähnliche nach allen Seiten geschlossene Räume;</li> <li>– in der Regel zu einem Viertel, höchstens jedoch zur Hälfte: die Flächen von Balkonen, Loggien, Dachgärten, Terrassen.</li> </ul> <p>Die Fläche wird in 20 m²-Intervallen angegeben.</p>   |



| Merkmal                      | Definition   |
|------------------------------|--|
| Gebäudetyp                   | <p>Das Merkmal gibt die Bauart des Gebäudes an.</p> <p><b>Freistehendes Haus</b></p> <p>► Freistehendes Gebäude, unabhängig davon, ob es sich um ein Ein- oder Mehrfamilienhaus handelt.</p> <p><b>Doppelhaushälfte</b></p> <p>► Gebäude, das mit genau einem anderen Gebäude aneinander gebaut ist, unabhängig davon, ob es sich dabei um Ein- oder Mehrfamilienhäuser handelt.</p> <p><b>Gereihtes Haus</b></p> <p>► Gebäude, das mit mindestens zwei anderen Gebäuden aneinander gebaut ist, unabhängig davon, ob es sich dabei um Ein- oder Mehrfamilienhäuser handelt. Die Gebäude müssen nicht baugleich sein, sie können auch seitlich oder in der Höhe versetzt sein. Reiheneckhäuser zählen auch hierzu.</p> <p><b>Anderer Gebäudetyp</b></p> <p>► Alle Arten von Gebäuden, die nicht freistehendes Haus, Doppel- oder Reihnhaus sind sowie alle Arten von bewohnten Unterkünften.</p>  |
| Größe des privaten Haushalts | <p>Dieses Merkmal gibt die Anzahl der in einem privaten Haushalt lebenden Personen an.</p> <p><b>1 Person</b></p> <p><b>2 Personen</b></p> <p><b>3 Personen</b></p> <p><b>4 Personen</b></p> <p><b>5 Personen</b></p> <p><b>6 und mehr Personen</b></p>  |
| Heizungsart                  | <p>Das Merkmal bezeichnet die überwiegende Heizungsart im Gebäude.</p> <p><b>Fernheizung (Fernwärme)</b></p> <p>► Das Gebäude wird von einem zentralen Fernheizwerk aus mit Wärme versorgt (sog. Fernwärme).</p> <p><b>Etagenheizung</b></p> <p>► Unter einer Etagenheizung versteht man eine zentrale Heizanlage für sämtliche Räume einer abgeschlossenen Wohnung, wobei sich die Heizquelle meist innerhalb dieser Wohnung befindet, z. B. Gastherme.</p> <p><b>Blockheizung</b></p> <p>► Eine Blockheizung liegt vor, wenn ein Häuserblock durch ein zentrales Heizsystem beheizt wird und die Heizquelle sich in bzw. an einem der Gebäude oder in deren unmittelbarer Nähe befindet (sog. Nahwärme).</p> <p><b>Zentralheizung</b></p> <p>► Bei einer Zentralheizung werden sämtliche Wohneinheiten eines Gebäudes von einer zentralen Heizstelle, die sich innerhalb des Gebäudes (in der Regel im Keller) befindet, beheizt.</p> <p><b>Einzel-/ Mehrraumöfen (auch Nachtspeicherheizung)</b></p> <p>► Einzelöfen (z. B. Kohle- oder Nachtspeicheröfen) beheizen jeweils nur einen Raum, in dem sie stehen. In der Regel sind sie fest installiert. Ein Mehrraumofen (z. B. Kachelofen) beheizt gleichzeitig mehrere Räume (auch durch Luftkanäle).</p> <p><b>Keine Heizung im Gebäude oder in den Wohnungen</b></p> |
| Kernfamilie                  | <p>Eine Kernfamilie besteht aus zwei oder mehr Personen, die zu demselben privaten Haushalt gehören und setzt sich zusammen aus der Bezugsperson des privaten Haushalts – das heißt eine nach Alter, Familienstand und Geschlecht festgelegte zentrale Person des privaten Haushalts – und mindestens einer weiteren Person, z. B. der Partnerin/ dem Partner oder einem Kind der Bezugsperson. Dieses Familienkonzept beschränkt die Beziehungen zwischen Vorfahren und Nachfahren auf direkte Beziehungen (ersten Grades), das heißt auf Beziehungen zwischen Eltern und Kindern.</p>  |
| Kind                         | <p>Unter Kind ist ein leiblicher Sohn bzw. ein Stief- oder Adoptivsohn oder eine leibliche Tochter bzw. eine Stief- oder Adoptivtochter (ungeachtet des Alters) zu verstehen, dessen bzw. deren üblicher Aufenthaltsort sich im privaten Haushalt mindestens eines Elternteils befindet und ein Elternteil Bezugsperson und/ oder Partner/-in der Bezugsperson ist.</p>  |
| Leerstandsquote (Wohnungen)  | <p>Die Leerstandsquote (Wohnungen) stellt den Anteil der leer stehenden Wohnungen an allen bewohnten und leer stehenden Wohnungen dar. Nicht berücksichtigt sind: Ferien- und Freizeitwohnungen, Diplomatenwohnungen/ Wohnungen ausländischer Streitkräfte sowie gewerblich genutzte Wohnungen. Die Berechnung erfolgt für Wohnungen in Wohngebäuden (ohne Wohnheime).</p>   |

| Merkmal                                 | Definition  |
|---|---|
| Paar                                    | Der Begriff Paar umfasst Paare in einer Ehe, Paare in einer eingetragenen Lebenspartnerschaft und Paare in einer nichtehelichen Lebensgemeinschaft, die jeweils in einem privaten Haushalt zusammenleben. Ein Ehepaar ist ein gemäß gesetzlichem Familienstand zum Stichtag verheiratetes verschiedengeschlechtliches Paar in einem privaten Haushalt. Eine eingetragene Lebenspartnerschaft ist ein gemäß gesetzlichem Familienstand zum Stichtag rechtlich anerkanntes gleichgeschlechtliches Paar in einem privaten Haushalt. Eine nichteheliche Lebensgemeinschaft ist ein gemischtgeschlechtliches Paar in einem privaten Haushalt, das gemäß gesetzlichem Familienstand zum Stichtag nicht miteinander verheiratet war.   |
| Privater Haushalt                       | Ein privater Haushalt besteht aus mindestens einer Person. Zugrunde gelegt wird das „Konzept des gemeinsamen Wohnens“. Alle Personen, die unabhängig von ihrem Wohnstatus (Haupt-/Nebenwohnsitz) gemeinsam in einer Wohnung leben, gelten als Mitglieder desselben privaten Haushalts, sodass es einen privaten Haushalt pro belegter Wohnung gibt. Personen in Gemeinschafts- und Anstaltsunterkünften sind hier nicht enthalten, sondern nur Personen, die eine eigene Haushaltsführung aufweisen. Eine Person des privaten Haushalts wird als Bezugsperson – das heißt eine nach Alter, Familienstand und Geschlecht festgelegte zentrale Person des privaten Haushalts – bestimmt. Ausgehend von dieser Person werden der Haushaltstyp und die Stellung der weiteren Personen im privaten Haushalt bestimmt.  |
| Regionalschlüssel                       | <p>Der Regionalschlüssel kennzeichnet die hierarchische Struktur aller Verwaltungsebenen. Er wird einheitlich von den Statistischen Ämtern des Bundes und der Länder vergeben.</p> <p>Der Regionalschlüssel gliedert sich wie folgt:</p> <ol style="list-style-type: none"> <li>1. – 2. Stelle = Kennzahl des Bundeslandes</li> <li>3. Stelle = Kennzahl des Regierungsbezirks</li> <li>4. – 5. Stelle = Kennzahl des Kreises bzw. der kreisfreien Stadt</li> <li>6. – 9. Stelle = Verbandsschlüssel (in Brandenburg: Ämterschlüssel)</li> <li>10. – 12. Stelle = Gemeindekennzahl</li> </ol> <p>Der vierstellige Verbandsschlüssel weist durch die führende Ziffer auf die Art der Gemeinde hin:</p> <p>0 = verbandsfreie Gemeinde (in Brandenburg: amtsfreie Gemeinde),<br/> 5 = verbandsangehörige Gemeinde (in Brandenburg: amtsangehörige Gemeinde),<br/> 9 = gemeindefreies Gebiet.</p> <p>Die gemeindefreien Gebiete sind für den Zensus 2011 nicht relevant.</p> <p>Die Verwaltungsebene Regierungsbezirk ist nur für folgende Bundesländer verfügbar:<br/> Baden-Württemberg, Bayern, Hessen, Niedersachsen (hier: Statistische Region), Nordrhein-Westfalen und Sachsen.</p> <p>Die Verwaltungsebene Gemeindeverband ist nur für folgende Bundesländer verfügbar:<br/> Brandenburg (hier: Ämter), Mecklenburg-Vorpommern, Niedersachsen (hier: Samtgemeinde), Rheinland-Pfalz, Sachsen, Sachsen-Anhalt, Schleswig-Holstein und Thüringen.</p> |
| Seniorenstatus eines privaten Haushalts | <p>Dargelegt wird die Haushaltstruktur aller privaten Haushalte, wobei dies hier in Abhängigkeit vom Alter der in einem privaten Haushalt wohnhaften Personen erfolgt. Als Senioren/-innen gelten diejenigen Personen, welche zum Zensusstichtag 9. Mai 2011 das 65. Lebensjahr vollendet haben.</p> <p><b>Haushalte mit ausschließlich Senioren/-innen</b><br/> <b>Haushalte mit Senioren/-innen und Jüngeren</b><br/> <b>Haushalte ohne Senioren/-innen</b></p>   |
| Stichtagsbezogenheit der Merkmale       | Stichtag der Gebäude- und Wohnungszählung war der 9. Mai 2011. Alle Angaben beziehen sich auf diesen Zeitpunkt.   |

| Merkmal                                       | Definition   |
|---|--|
| Typ des privaten Haushalts<br>(nach Familien) | <p>Dieses Merkmal beschreibt, in welcher Konstellation die Personen eines privaten Haushalts gemeinschaftlich leben, mit Fokus auf die Existenz von Kindern im privaten Haushalt.</p> <p><b>Eiipersonenhaushalte (Singlehaushalte)</b></p> <p>► Ein Eiipersonenhaushalt bezeichnet einen privaten Haushalt mit einer allein lebenden Person.</p> <p><b>Paare ohne Kind(er)</b></p> <p><b>Paare mit Kind(ern)</b></p> <p><b>Alleinerziehende Elternteile</b></p> <p>► Eine alleinerziehende Mutter oder ein alleinerziehender Vater ist ein Elternteil ohne Partner/-in mit mindestens einem Kind innerhalb eines privaten Haushalts.</p> <p><b>Mehrpersonenhaushalte ohne Kernfamilie</b></p> <p>► Unter Mehrpersonenhaushalten ohne Kernfamilie werden alle anderen privaten Mehrpersonenhaushalte zusammengefasst, die durch die zuvor genannten Kategorien nicht abgedeckt sind, wie etwa nicht eingetragene Lebenspartnerschaften gleichgeschlechtlicher Paare, Wohngemeinschaften, Großeltern-Enkel-Haushalte ohne Elternteile etc.</p> |
| Wohnung                                       | <p>Unter einer Wohnung sind nach außen abgeschlossene, zu Wohnzwecken bestimmte, in der Regel zusammenliegende Räume zu verstehen, die die Führung eines eigenen Haushalts ermöglichen und nicht vollständig für gewerbliche Zwecke genutzt werden.</p> <p>Eine Wohnung muss nicht notwendigerweise eine Küche oder Kochnische enthalten.</p> <p>Wohnungen haben einen eigenen Eingang unmittelbar vom Freien, von einem Treppenhaus oder einem Vorraum. Zur Wohnung können aber auch außerhalb des eigentlichen Wohnungsabschlusses liegende, zu Wohnzwecken ausgebaute Keller- oder Bodenräume (z. B. Mansarden) gehören.</p>  |
| Zahl der Räume                                | <p>Die Zahl der Räume umfasst alle Wohn-, Ess- und Schlafzimmer und andere separate Räume (z. B. bewohnbare Keller- und Bodenräume) von mindestens 6 m<sup>2</sup> Größe sowie abgeschlossene Küchen, unabhängig von deren Größe. Bad, Toilette, Flur und Wirtschaftsräume werden grundsätzlich nicht mitgezählt. Ein Wohnzimmer mit einer Essecke, Schlafnische oder Kochnische ist als ein Raum zu zählen. Dementsprechend bestehen Wohnungen, in denen es keine bauliche Trennung der einzelnen Wohnbereiche gibt (z. B. sogenannte „Loftwohnungen“), aus nur einem Raum.</p> <p><b>1 Raum</b></p> <p><b>2 Räume</b></p> <p><b>3 Räume</b></p> <p><b>4 Räume</b></p> <p><b>5 Räume</b></p> <p><b>6 Räume</b></p> <p><b>7 und mehr Räume</b></p>   |

## **Herausgeber**

Statistisches Landesamt Rheinland-Pfalz  
Mainzer Straße 14-16  
56130 Bad Ems

## **Auskunftsdienst**

E-Mail: [info@statistik.rlp.de](mailto:info@statistik.rlp.de)  
Telefon: 02603 71-4444  
Telefax: 02603 71-19 4444

## **Copyright**

© Statistisches Landesamt Rheinland-Pfalz  
Bad Ems 2014

Vervielfältigung und Verbreitung mit Quellenangabe gestattet.





Rheinland-Pfalz

STATISTISCHES LANDESAMT



# zensus 2011

## **Gebäude und Wohnungen sowie Wohnverhältnisse der Haushalte**

Gemeinde  
Udler

am 9. Mai 2011

Ergebnisse des Zensus 2011



## Inhaltsverzeichnis

|   |    |
|---|----|
| Einführung .....  | 4  |
| Rechtliche Grundlagen .....   | 4  |
| Methode .....   | 4  |
| Systematik von Gebäuden und Wohnungen .....   | 5  |
| Tabellen  |    |
| 1.1 Gebäude mit Wohnraum und Wohnungen in Gebäuden mit Wohnraum<br>nach Baujahr, Gebäudetyp, Zahl der Wohnungen, Eigentumsform und Heizungsart .....        | 6  |
| 1.2 Gebäude mit Wohnraum nach Baujahr und Gebäudeart, Gebäudetyp,<br>Zahl der Wohnungen, Eigentumsform und Heizungsart .....                                | 8  |
| 1.3.1 Gebäude mit Wohnraum nach regionaler Einheit und Baujahr, Gebäudeart,<br>Gebäudetyp, Zahl der Wohnungen, Eigentumsform und Heizungsart .....          | 10 |
| 1.3.2 Gebäude mit Wohnraum nach regionaler Einheit und Baujahr, Gebäudeart,<br>Gebäudetyp, Zahl der Wohnungen, Eigentumsform und Heizungsart – in % – ..... | 12 |
| 2.1 Wohnungen in Gebäuden mit Wohnraum nach Art der Nutzung,<br>Fläche der Wohnung, Zahl der Räume und Ausstattung .....                                    | 14 |
| 2.2.1 Wohnungen in Gebäuden mit Wohnraum nach regionaler Einheit und<br>Art der Nutzung, Fläche der Wohnung, Zahl der Räume und Ausstattung .....           | 15 |
| 2.2.2 Wohnungen in Gebäuden mit Wohnraum nach regionaler Einheit und<br>Art der Nutzung, Fläche der Wohnung, Zahl der Räume und Ausstattung – in % – .....  | 16 |
| 3.1 Gebäude- und Wohnungskennzahlen im regionalen Vergleich .....   | 17 |
| 3.2 Weitere Wohnungskennzahlen im regionalen Vergleich .....  | 20 |
| 4.1 Haushalte nach Typ des privaten Haushalts (nach Familien) und Art der Wohnungs-<br>nutzung, Fläche der Wohnung und Zahl der Räume .....                 | 23 |
| 4.2 Haushalte nach Größe des privaten Haushalts und Art der Wohnungsnutzung,<br>Fläche der Wohnung und Zahl der Räume .....                                 | 24 |
| 4.3 Haushalte nach Seniorenstatus des privaten Haushalts und Art der Wohnungsnutzung,<br>Fläche der Wohnung und Zahl der Räume .....                        | 25 |
| Definitionen .....  | 26 |

## Einführung

Der Zensus 2011 ist eine Bevölkerungs-, Gebäude- und Wohnungszählung. Dabei werden – soweit möglich – bereits vorhandene Daten aus Verwaltungsregistern für statistische Zwecke genutzt. Eine Haushaltebefragung auf Stichprobenbasis, eine Vollerhebung aller an Anschriften mit Sonderbereichen lebenden Personen (Wohnheime und Gemeinschaftsunterkünfte) sowie eine postalische Befragung zu Gebäude- und Wohnungsdaten bei den Eigentümerinnen und Eigentümern oder Verwalterinnen und Verwaltern ergänzen und korrigieren die Informationen aus den Registern. Eine traditionelle Volkszählung inklusive einer Gebäude- und Wohnungszählung wurde in den alten Bundesländern letztmalig 1987, in der DDR letztmalig 1981 durchgeführt. Eine Gebäude- und Wohnungszählung fand nach der Wiedervereinigung nur in den neuen Bundesländern im Jahr 1995 statt.

Ziel des Zensus 2011 war zum einen die Ermittlung der amtlichen Einwohnerzahlen zum Stichtag 9. Mai 2011. Zum anderen wurden wichtige Strukturinformationen erhoben, welche eine umfassende Datengrundlage bieten, wie die Menschen in Deutschland leben, wohnen und arbeiten.

Die vorliegende Publikation präsentiert Ergebnisse des Zensus 2011 zu den Themen Gebäude, Wohnungen und Wohnverhältnisse von Haushalten nach Abschluss der Datenaufbereitung.

## Rechtliche Grundlagen

Die rechtlichen Grundlagen des Zensus 2011 bilden

- die Verordnung Europäische Gemeinschaft (EG) Nummer 763/2008 des Europäischen Parlaments und des Rates vom 9. Juli 2008 über Volks- und Wohnungszählungen,
- das Zensusvorbereitungsgesetz (ZensVorbG 2011),
- das Zensusgesetz 2011 (ZensG 2011),
- die Stichprobenverordnung Zensusgesetz 2011 (StichprobenV),
- sowie die jeweiligen landesrechtlichen Regelungen zur Ausführung des ZensG 2011.

Nach § 1 Abs. 1 ZensG 2011 führten die Statistischen Ämter des Bundes und der Länder eine Bevölkerungs-, Gebäude- und Wohnungszählung (Zensus) mit Stand zum 9. Mai 2011 (Berichtszeitpunkt) als Bundesstatistik durch.

Gemäß § 1 Abs. 3 ZensG 2011 dient der Zensus unter anderem der Gewinnung von Grunddaten für das Gesamtsystem der amtlichen Statistik sowie von Strukturdaten über die Bevölkerung als Datengrundlage für vielfältige politische Entscheidungen.

Die nachstehend veröffentlichten Ergebnisse wurden auf Basis folgender Erhebungen und statistischer Verfahren ermittelt:

- Daten aus der Gebäude- und Wohnungszählung (§ 6 ZensG 2011),
- Daten aus der Zusammenführung der Datensätze und Haushaltegenerierung (§ 9 Abs. 3 ZensG 2011).

## Methode

Da es in Deutschland zu Gebäude- und Wohnungsdaten keine flächendeckenden Register gibt, wurden die Angaben zu Gebäuden und Wohnungen durch eine postalische Befragung der Eigentümerinnen und Eigentümer oder Verwalterinnen und Verwalter von Gebäuden und Wohnungen sowie bewohnten Unterkünften gewonnen. Die zum Stichtag 9. Mai 2011 als Vollerhebung durchgeführte Gebäude- und Wohnungszählung liefert Informationen zu Gebäuden mit Wohnraum sowie zu den darin befindlichen Wohnungen. Zu rein gewerblich genutzten Objekten werden keine Informationen angeboten.



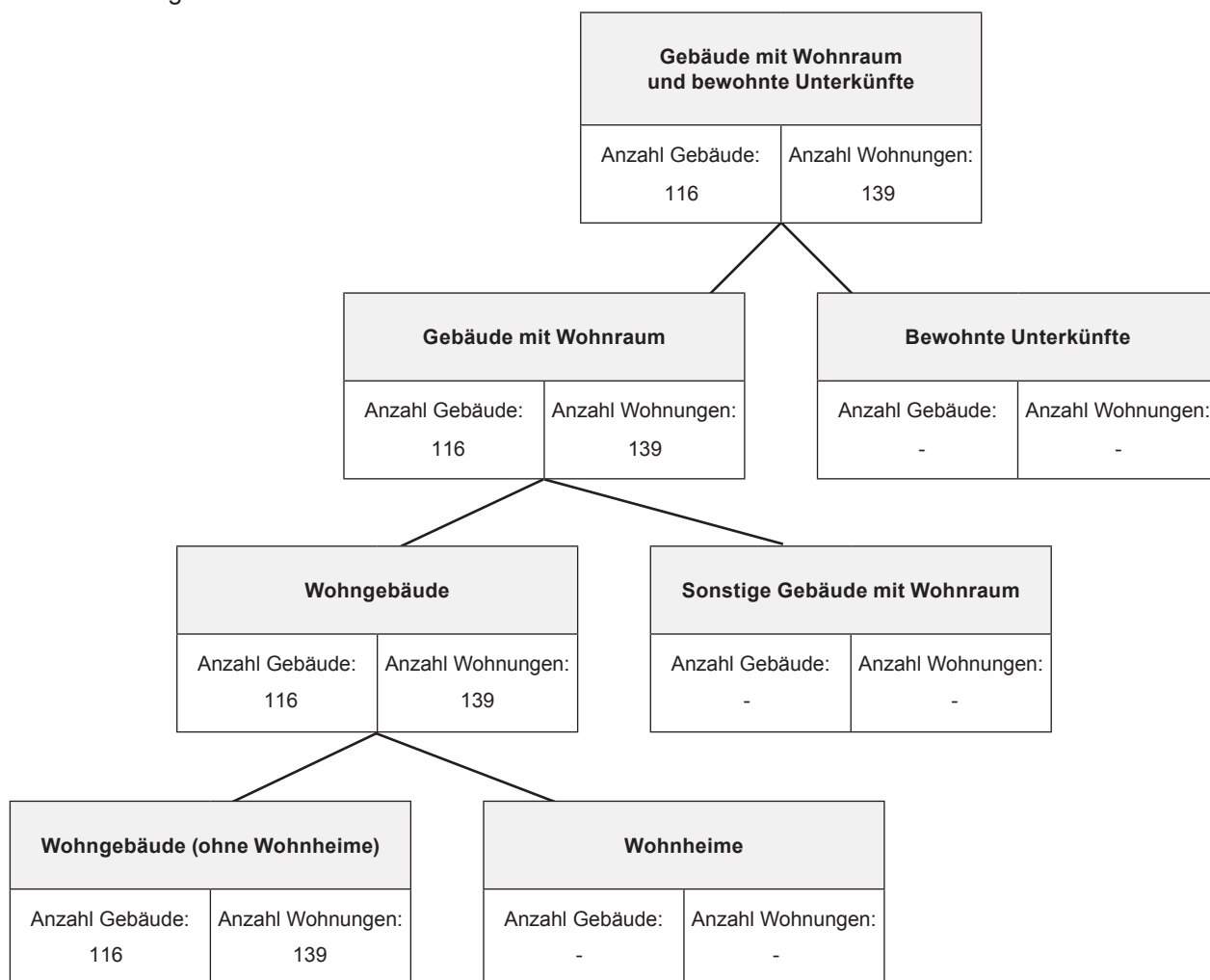
Durch das statistische Verfahren der Haushaltegenerierung stehen nicht nur die gesammelten Informationen zu Bevölkerung, Gebäuden und Wohnungen zur Verfügung, sondern zusätzlich auch Angaben zu Haushalts- und Familienstrukturen. Dabei wurden anschriftenweise Personen zu Haushalten zusammengefasst und den in der Gebäude- und Wohnungszählung erfassten Wohnungen zugeordnet. Die Haushaltegenerierung bildet daher die Wohnhaushalte an einer Anschrift ab. Die Zahl der Haushalte kann von der Zahl der bewohnten Wohnungen abweichen, da ein Haushalt beispielsweise bei Umzügen vorübergehend mehrere Wohnungen nutzen kann.

Bei allen Veröffentlichungen der amtlichen Statistik in Deutschland sind die Einzelangaben der Befragten grundsätzlich geheim zu halten (§ 16 Bundesstatistikgesetz). Bei allen Ergebnisbestandteilen aus Registerauszählungen oder Vollerhebungen des Zensus 2011 erfolgt die Geheimhaltung durch das maschinelle, datenverändernde Verfahren SAFE (Verfahren zur **s**icheren **A**nonymisierung für **E**inzeldaten). Dieses Verfahren stellt sicher, dass bereits vor Erstellung einer Ergebnistabelle kein Datensatz vorhanden ist, welcher Rückschlüsse auf Einzelfälle zulässt.

Weiterführende methodische Informationen zum Zensusmodell und zur Geheimhaltung stehen unter [www.zensus2011.de](http://www.zensus2011.de) zur Verfügung.

## Systematik von Gebäuden und Wohnungen

Im Rahmen des Zensus 2011 werden die Gebäude und Wohnungen nach der Art des Gebäudes in hierarchischen Strukturen abgebildet. Nachstehende Abbildung zeigt die Ergebnisse für die regionale Einheit dieser Veröffentlichung.



Die Ergebnisse zur Gebäude- und Wohnungszählung betrachten ausschließlich Gebäude mit Wohnraum. Bewohnte Unterkünfte bleiben daher für die Ergebnistabellen unberücksichtigt.

## 1.1 Gebäude mit Wohnraum und Wohnungen in Gebäuden mit Wohnraum nach Baujahr, Gebäudetyp, Zahl der Wohnungen, Eigentumsform und Heizungsart

|  | Gebäude mit Wohnraum |           | darunter    |           |
|--|----------------------|-----------|-------------|-----------|
|  | Gebäude              | Wohnungen | Wohngebäude |           |
|  |                      |           | Gebäude     | Wohnungen |
|  | Anzahl               | Anzahl    | Anzahl      | Anzahl    |
| <b>Insgesamt</b>                             |                      |           |             |           |
| Insgesamt                                    | 116                  | 139       | 116         | 139       |
| <b>Baujahr</b>                               |                      |           |             |           |
| Vor 1919                                     | 19                   | 22        | 19          | 22        |
| 1919 - 1948                                  | 6                    | 6         | 6           | 6         |
| 1949 - 1978                                  | 43                   | 50        | 43          | 50        |
| 1979 - 1986                                  | 10                   | 13        | 10          | 13        |
| 1987 - 1990                                  | (14)                 | (17)      | (14)        | (17)      |
| 1991 - 1995                                  | 4                    | 8         | 4           | 8         |
| 1996 - 2000                                  | 13                   | 16        | 13          | 16        |
| 2001 - 2004                                  | 7                    | 7         | 7           | 7         |
| 2005 - 2008                                  | -                    | -         | -           | -         |
| 2009 und später                              | -                    | -         | -           | -         |
| <b>Gebäudetyp nach Zahl der Wohnungen</b>    |                      |           |             |           |
| Freistehendes Haus Insgesamt                 | (89)                 | 109       | (89)        | 109       |
| mit 1 Wohnung                                | 83                   | 83        | 83          | 83        |
| mit 2 Wohnungen                              | 6                    | 26        | 6           | 26        |
| mit 3 und mehr Wohnungen                     | -                    | -         | -           | -         |
| Doppelhaushälfte Insgesamt                   | 4                    | 4         | 4           | 4         |
| mit 1 Wohnung                                | 4                    | 4         | 4           | 4         |
| mit 2 Wohnungen                              | -                    | -         | -           | -         |
| mit 3 und mehr Wohnungen                     | -                    | -         | -           | -         |
| Gereihtes Haus Insgesamt                     | (20)                 | 23        | (20)        | 23        |
| mit 1 Wohnung                                | (20)                 | (20)      | (20)        | (20)      |
| mit 2 Wohnungen                              | -                    | 3         | -           | 3         |
| mit 3 und mehr Wohnungen                     | -                    | -         | -           | -         |
| Anderer Gebäudetyp Insgesamt                 | 3                    | 3         | 3           | 3         |
| mit 1 Wohnung                                | 3                    | 3         | 3           | 3         |
| mit 2 Wohnungen                              | -                    | -         | -           | -         |
| mit 3 und mehr Wohnungen                     | -                    | -         | -           | -         |
| <b>Zahl der Wohnungen im Gebäude</b>         |                      |           |             |           |
| 1 Wohnung                                    | (110)                | (110)     | (110)       | (110)     |
| 2 Wohnungen                                  | (6)                  | 29        | (6)         | 29        |
| 3 - 6 Wohnungen                              | -                    | -         | -           | -         |
| 7 - 12 Wohnungen                             | -                    | -         | -           | -         |
| 13 und mehr Wohnungen                        | -                    | -         | -           | -         |
| <b>Eigentumsform des Gebäudes</b>            |                      |           |             |           |
| Gemeinschaft von Wohnungseigentümern/-innen  | -                    | 4         | -           | 4         |
| Privatperson/-en                             | 116                  | 135       | 116         | 135       |
| Wohnungsgenossenschaft                       | -                    | -         | -           | -         |
| Kommune oder kommunales Wohnungsunternehmen  | -                    | -         | -           | -         |
| Privatwirtschaftliches Wohnungsunternehmen   | -                    | -         | -           | -         |
| Anderes privatwirtschaftliches Unternehmen   | -                    | -         | -           | -         |
| Bund oder Land                               | -                    | -         | -           | -         |
| Organisation ohne Erwerbszweck (z.B. Kirche) | -                    | -         | -           | -         |

Noch: 1.1 Gebäude mit Wohnraum und Wohnungen in Gebäuden mit Wohnraum nach Baujahr, Gebäudetyp, Zahl der Wohnungen, Eigentumsform und Heizungsart

|  | Gebäude mit Wohnraum |           | darunter    |           |
|--|----------------------|-----------|-------------|-----------|
|  |                      |           | Wohngebäude |           |
|  | Gebäude              | Wohnungen | Gebäude     | Wohnungen |
|  | Anzahl               | Anzahl    | Anzahl      | Anzahl    |
| <b>Heizungsart</b>                               |                      |           |             |           |
| Fernheizung (Fernwärme)                          | -                    | -         | -           | -         |
| Etagenheizung                                    | -                    | -         | -           | -         |
| Blockheizung                                     | -                    | -         | -           | -         |
| Zentralheizung                                   | 107                  | 130       | 107         | 130       |
| Einzel-/Mehrraumöfen (auch Nachtspeicherheizung) | 6                    | 6         | 6           | 6         |
| Keine Heizung im Gebäude oder in den Wohnungen   | 3                    | 3         | 3           | 3         |

Bei den ausgewiesenen Wohnungszahlen sind gewerblich genutzte Wohnungen nicht, Diplomatenwohnungen/Wohnungen ausländischer Streitkräfte nur in der „Insgesamt-Zeile“ berücksichtigt.

Die ausgewiesenen Zahlen zu „Gebäudetyp nach Zahl der Wohnungen“ und „Zahl der Wohnungen im Gebäude“ können Abweichungen zwischen der Anzahl der Gebäude und der entsprechenden Zahl der Wohnungen in diesen Gebäuden aufweisen. Dies ist auf das beim Zensus 2011 eingesetzte Geheimhaltungsverfahren zurückzuführen sowie auf die in den Wohnungsauswertungen nicht berücksichtigten Diplomatenwohnungen/Wohnungen ausländischer Streitkräfte bzw. gewerblich genutzten Wohnungen.

## 1.2 Gebäude mit Wohnraum nach Baujahr und Gebäudeart, Gebäudetyp, Zahl der Wohnungen, Eigentumsform und Heizungsart

|  | Insgesamt | Baujahr (Jahrzwanzigste) |             |             |                 |
|--|-----------|--------------------------|-------------|-------------|-----------------|
|  |           | Vor 1950                 | 1950 - 1969 | 1970 - 1989 | 1990 und später |
|  | Anzahl    | Anzahl                   | Anzahl      | Anzahl      | Anzahl          |
| <b>Insgesamt</b>                             |           |                          |             |             |                 |
| Insgesamt                                    | 116       | 25                       | (21)        | (35)        | 35              |
| <b>Art des Gebäudes</b>                      |           |                          |             |             |                 |
| Gebäude mit Wohnraum                         | 116       | 25                       | (21)        | (35)        | 35              |
| Wohngebäude                                  | 116       | 25                       | (21)        | (35)        | 35              |
| Wohngebäude (ohne Wohnheime)                 | 116       | 25                       | (21)        | (35)        | 35              |
| Wohnheime                                    | -         | -                        | -           | -           | -               |
| Sonstige Gebäude mit Wohnraum                | -         | -                        | -           | -           | -               |
| <b>Gebäudetyp nach Zahl der Wohnungen</b>    |           |                          |             |             |                 |
| Freistehendes Haus Insgesamt                 | (89)      | (16)                     | (13)        | (28)        | 32              |
| mit 1 Wohnung                                | 83        | 16                       | (13)        | (22)        | (32)            |
| mit 2 Wohnungen                              | 6         | -                        | -           | 6           | -               |
| mit 3 und mehr Wohnungen                     | -         | -                        | -           | -           | -               |
| Doppelhaushälfte Insgesamt                   | 4         | -                        | -           | 4           | -               |
| mit 1 Wohnung                                | 4         | -                        | -           | 4           | -               |
| mit 2 Wohnungen                              | -         | -                        | -           | -           | -               |
| mit 3 und mehr Wohnungen                     | -         | -                        | -           | -           | -               |
| Gereihtes Haus Insgesamt                     | (20)      | 6                        | 8           | 3           | 3               |
| mit 1 Wohnung                                | (20)      | 6                        | 8           | 3           | 3               |
| mit 2 Wohnungen                              | -         | -                        | -           | -           | -               |
| mit 3 und mehr Wohnungen                     | -         | -                        | -           | -           | -               |
| Anderer Gebäudetyp Insgesamt                 | 3         | 3                        | -           | -           | -               |
| mit 1 Wohnung                                | 3         | 3                        | -           | -           | -               |
| mit 2 Wohnungen                              | -         | -                        | -           | -           | -               |
| mit 3 und mehr Wohnungen                     | -         | -                        | -           | -           | -               |
| <b>Zahl der Wohnungen im Gebäude</b>         |           |                          |             |             |                 |
| 1 Wohnung                                    | (110)     | 25                       | 21          | (29)        | (35)            |
| 2 Wohnungen                                  | (6)       | -                        | -           | 6           | -               |
| 3 - 6 Wohnungen                              | -         | -                        | -           | -           | -               |
| 7 - 12 Wohnungen                             | -         | -                        | -           | -           | -               |
| 13 und mehr Wohnungen                        | -         | -                        | -           | -           | -               |
| <b>Eigentumsform des Gebäudes</b>            |           |                          |             |             |                 |
| Gemeinschaft von Wohnungseigentümern/-innen  | -         | -                        | -           | -           | -               |
| Privatperson/-en                             | 116       | 25                       | (21)        | (35)        | 35              |
| Wohnungsgenossenschaft                       | -         | -                        | -           | -           | -               |
| Kommune oder kommunales Wohnungsunternehmen  | -         | -                        | -           | -           | -               |
| Privatwirtschaftliches Wohnungsunternehmen   | -         | -                        | -           | -           | -               |
| Anderes privatwirtschaftliches Unternehmen   | -         | -                        | -           | -           | -               |
| Bund oder Land                               | -         | -                        | -           | -           | -               |
| Organisation ohne Erwerbszweck (z.B. Kirche) | -         | -                        | -           | -           | -               |

Noch: 1.2 Gebäude mit Wohnraum nach Baujahr und Gebäudeart, Gebäudetyp, Zahl der Wohnungen,  
Eigentumsform und Heizungsart

|   | Insgesamt | Baujahr (Jahrzwanzigste) |             |             |                 |
|---|-----------|--------------------------|-------------|-------------|-----------------|
|   |           | Vor 1950                 | 1950 - 1969 | 1970 - 1989 | 1990 und später |
|   | Anzahl    | Anzahl                   | Anzahl      | Anzahl      | Anzahl          |
| <b>Heizungsart</b>                                  |           |                          |             |             |                 |
| Fernheizung (Fernwärme)                             | -         | -                        | -           | -           | -               |
| Etagenheizung                                       | -         | -                        | -           | -           | -               |
| Blockheizung  | -         | -                        | -           | -           | -               |
| Zentralheizung                                      | 107       | 19                       | (21)        | (32)        | 35              |
| Einzel-/Mehrraumöfen (auch<br>Nachtspeicherheizung) | 6         | 3                        | -           | 3           | -               |
| Keine Heizung im Gebäude oder in<br>den Wohnungen   | 3         | 3                        | -           | -           | -               |

## 1.3.1 Gebäude mit Wohnraum nach regionaler Einheit und Baujahr, Gebäudeart, Gebäudetyp, Zahl der Wohnungen, Eigentumsform und Heizungsart

|   | Gebäude |                       |                       |                 |             |
|---|---------|-----------------------|-----------------------|-----------------|-------------|
|   | Udler   | Verbandsgemeinde Daun | Landkreis Vulkaneifel | Rheinland-Pfalz | Deutschland |
|   | Anzahl  | Anzahl                | Anzahl                | Anzahl          | Anzahl      |
| <b>Insgesamt</b>                          |         |                       |                       |                 |             |
| Insgesamt                                 | 116     | 8 471                 | 23 720                | 1 183 475       | 18 922 618  |
| <b>Baujahr</b>                            |         |                       |                       |                 |             |
| Vor 1919                                  | 19      | 1 250                 | 3 744                 | 181 833         | 2 655 042   |
| 1919 - 1948                               | 6       | 730                   | 2 215                 | 123 453         | 2 307 543   |
| 1949 - 1978                               | 43      | 3 374                 | 9 290                 | 462 714         | 7 188 157   |
| 1979 - 1986                               | 10      | 961                   | 2 600                 | 120 331         | 1 828 250   |
| 1987 - 1990                               | (14)    | 298                   | 817                   | 47 821          | 736 588     |
| 1991 - 1995                               | 4       | 489                   | 1 365                 | 69 320          | 1 153 484   |
| 1996 - 2000                               | 13      | 668                   | 1 782                 | 79 166          | 1 434 704   |
| 2001 - 2004                               | 7       | 382                   | 982                   | 47 349          | 790 074     |
| 2005 - 2008                               | -       | (212)                 | 669                   | 36 981          | 594 658     |
| 2009 und später                           | -       | (107)                 | 256                   | 14 507          | 234 118     |
| <b>Art des Gebäudes</b>                   |         |                       |                       |                 |             |
| Gebäude mit Wohnraum                      | 116     | 8 471                 | 23 720                | 1 183 475       | 18 922 618  |
| Wohngebäude                               | 116     | 8 125                 | 22 800                | 1 140 000       | 18 259 360  |
| Wohngebäude (ohne Wohnheime)              | 116     | 8 125                 | 22 794                | 1 139 024       | 18 239 634  |
| Wohnheime                                 | -       | -                     | 6                     | 976             | 19 726      |
| Sonstige Gebäude mit Wohnraum             | -       | 346                   | 920                   | 43 475          | 663 258     |
| <b>Gebäudetyp nach Zahl der Wohnungen</b> |         |                       |                       |                 |             |
| Freistehendes Haus Insgesamt              | (89)    | 6 824                 | 18 981                | 813 645         | 11 670 098  |
| mit 1 Wohnung                             | 83      | 5 314                 | 14 970                | 597 607         | 7 865 099   |
| mit 2 Wohnungen                           | 6       | 1 083                 | 2 930                 | 143 967         | 2 363 400   |
| mit 3 und mehr Wohnungen                  | -       | 427                   | 1 081                 | 72 071          | 1 441 599   |
| Doppelhaushälfte Insgesamt                | 4       | 603                   | 1 714                 | 131 807         | 2 767 712   |
| mit 1 Wohnung                             | 4       | 453                   | 1 270                 | 93 446          | 1 961 269   |
| mit 2 Wohnungen                           | -       | 91                    | 301                   | 21 364          | 424 662     |
| mit 3 und mehr Wohnungen                  | -       | 59                    | 143                   | 16 997          | 381 781     |
| Gereihtes Haus Insgesamt                  | (20)    | 606                   | 1 896                 | 187 370         | 3 714 711   |
| mit 1 Wohnung                             | (20)    | 458                   | 1 400                 | 119 829         | 2 093 366   |
| mit 2 Wohnungen                           | -       | (74)                  | 270                   | 22 255          | 311 332     |
| mit 3 und mehr Wohnungen                  | -       | 74                    | 226                   | 45 286          | 1 310 013   |
| Anderer Gebäudetyp Insgesamt              | 3       | 438                   | 1 129                 | 50 653          | 770 097     |
| mit 1 Wohnung                             | 3       | 334                   | 857                   | 33 076          | 419 909     |
| mit 2 Wohnungen                           | -       | 62                    | (175)                 | 7 730           | 130 258     |
| mit 3 und mehr Wohnungen                  | -       | (42)                  | 97                    | 9 847           | 219 930     |
| <b>Zahl der Wohnungen im Gebäude</b>      |         |                       |                       |                 |             |
| 1 Wohnung                                 | (110)   | 6 559                 | 18 497                | 843 958         | 12 339 643  |
| 2 Wohnungen                               | (6)     | 1 310                 | 3 676                 | 195 316         | 3 229 652   |
| 3 - 6 Wohnungen                           | -       | 528                   | 1 418                 | 114 928         | 2 251 854   |
| 7 - 12 Wohnungen                          | -       | 48                    | 97                    | 23 254          | 882 631     |
| 13 und mehr Wohnungen                     | -       | (26)                  | (32)                  | 6 019           | 218 838     |

Noch: 1.3.1 Gebäude mit Wohnraum nach regionaler Einheit und Baujahr, Gebäudeart, Gebäudetyp, Zahl der Wohnungen, Eigentumsform und Heizungsart

|  | Gebäude |                       |                       |                 |             |
|--|---------|-----------------------|-----------------------|-----------------|-------------|
|  | Udler   | Verbandsgemeinde Daun | Landkreis Vulkaneifel | Rheinland-Pfalz | Deutschland |
|  | Anzahl  | Anzahl                | Anzahl                | Anzahl          | Anzahl      |
| <b>Eigentumsform des Gebäudes</b>                |         |                       |                       |                 |             |
| Gemeinschaft von Wohnungseigentümern/-innen      | -       | 381                   | 1 132                 | 88 519          | 1 767 017   |
| Privatperson/-en                                 | 116     | 8 008                 | 22 381                | 1 060 228       | 15 968 275  |
| Wohnungsgenossenschaft                           | -       | -                     | -                     | 3 425           | 288 767     |
| Kommune oder kommunales Wohnungsunternehmen      | -       | 19                    | 48                    | 12 683          | 332 089     |
| Privatwirtschaftliches Wohnungsunternehmen       | -       | 16                    | 47                    | 8 438           | 316 086     |
| Anderes privatwirtschaftliches Unternehmen       | -       | 28                    | 59                    | 4 760           | 131 832     |
| Bund oder Land                                   | -       | 3                     | 3                     | 1 109           | 44 215      |
| Organisation ohne Erwerbszweck (z.B. Kirche)     | -       | 16                    | 50                    | 4 313           | 74 337      |
| <b>Heizungsart</b>                               |         |                       |                       |                 |             |
| Fernheizung (Fernwärme)                          | -       | (81)                  | 317                   | 28 315          | 1 020 473   |
| Etagenheizung                                    | -       | 117                   | 447                   | 69 769          | 1 218 091   |
| Blockheizung                                     | -       | 29                    | (89)                  | 5 500           | 186 429     |
| Zentralheizung                                   | 107     | 6 927                 | 18 994                | 964 750         | 14 951 706  |
| Einzel-/Mehrraumöfen (auch Nachtspeicherheizung) | 6       | 1 173                 | 3 512                 | 103 185         | 1 435 746   |
| Keine Heizung im Gebäude oder in den Wohnungen   | 3       | (144)                 | 361                   | 11 956          | 110 173     |

## 1.3.2 Gebäude mit Wohnraum nach regionaler Einheit und Baujahr, Gebäudeart, Gebäudetyp, Zahl der Wohnungen, Eigentumsform und Heizungsart -in %-

|   | Gebäude |                       |                       |                 |             |
|---|---------|-----------------------|-----------------------|-----------------|-------------|
|   | Udler   | Verbandsgemeinde Daun | Landkreis Vulkaneifel | Rheinland-Pfalz | Deutschland |
|   | %       | %                     | %                     | %               | %           |
| <b>Baujahr</b>                            |         |                       |                       |                 |             |
| Vor 1919                                  | 16,4    | 14,8                  | 15,8                  | 15,4            | 14,0        |
| 1919 - 1948                               | 5,2     | 8,6                   | 9,3                   | 10,4            | 12,2        |
| 1949 - 1978                               | 37,1    | 39,8                  | 39,2                  | 39,1            | 38,0        |
| 1979 - 1986                               | 8,6     | 11,3                  | 11,0                  | 10,2            | 9,7         |
| 1987 - 1990                               | (12,1)  | 3,5                   | 3,4                   | 4,0             | 3,9         |
| 1991 - 1995                               | 3,4     | 5,8                   | 5,8                   | 5,9             | 6,1         |
| 1996 - 2000                               | 11,2    | 7,9                   | 7,5                   | 6,7             | 7,6         |
| 2001 - 2004                               | 6,0     | 4,5                   | 4,1                   | 4,0             | 4,2         |
| 2005 - 2008                               | -       | (2,5)                 | 2,8                   | 3,1             | 3,1         |
| 2009 und später                           | -       | (1,3)                 | 1,1                   | 1,2             | 1,2         |
| <b>Art des Gebäudes</b>                   |         |                       |                       |                 |             |
| Gebäude mit Wohnraum                      | 100,0   | 100,0                 | 100,0                 | 100,0           | 100,0       |
| Wohngebäude                               | 100,0   | 95,9                  | 96,1                  | 96,3            | 96,5        |
| Wohngebäude (ohne Wohnheime)              | 100,0   | 95,9                  | 96,1                  | 96,2            | 96,4        |
| Wohnheime                                 | -       | -                     | 0,0                   | 0,1             | 0,1         |
| Sonstige Gebäude mit Wohnraum             | -       | 4,1                   | 3,9                   | 3,7             | 3,5         |
| <b>Gebäudetyp nach Zahl der Wohnungen</b> |         |                       |                       |                 |             |
| Freistehendes Haus Insgesamt              | (76,7)  | 80,6                  | 80,0                  | 68,8            | 61,7        |
| mit 1 Wohnung                             | 71,6    | 62,7                  | 63,1                  | 50,5            | 41,6        |
| mit 2 Wohnungen                           | 5,2     | 12,8                  | 12,4                  | 12,2            | 12,5        |
| mit 3 und mehr Wohnungen                  | -       | 5,0                   | 4,6                   | 6,1             | 7,6         |
| Doppelhaushälfte Insgesamt                | 3,4     | 7,1                   | 7,2                   | 11,1            | 14,6        |
| mit 1 Wohnung                             | 3,4     | 5,3                   | 5,4                   | 7,9             | 10,4        |
| mit 2 Wohnungen                           | -       | 1,1                   | 1,3                   | 1,8             | 2,2         |
| mit 3 und mehr Wohnungen                  | -       | 0,7                   | 0,6                   | 1,4             | 2,0         |
| Gereihtes Haus Insgesamt                  | (17,2)  | 7,2                   | 8,0                   | 15,8            | 19,6        |
| mit 1 Wohnung                             | (17,2)  | 5,4                   | 5,9                   | 10,1            | 11,1        |
| mit 2 Wohnungen                           | -       | (0,9)                 | 1,1                   | 1,9             | 1,6         |
| mit 3 und mehr Wohnungen                  | -       | 0,9                   | 1,0                   | 3,8             | 6,9         |
| Anderer Gebäudetyp Insgesamt              | 2,6     | 5,2                   | 4,8                   | 4,3             | 4,1         |
| mit 1 Wohnung                             | 2,6     | 3,9                   | 3,6                   | 2,8             | 2,2         |
| mit 2 Wohnungen                           | -       | 0,7                   | (0,7)                 | 0,7             | 0,7         |
| mit 3 und mehr Wohnungen                  | -       | (0,5)                 | 0,4                   | 0,8             | 1,2         |
| <b>Zahl der Wohnungen im Gebäude</b>      |         |                       |                       |                 |             |
| 1 Wohnung                                 | (94,8)  | 77,4                  | 78,0                  | 71,3            | 65,2        |
| 2 Wohnungen                               | (5,2)   | 15,5                  | 15,5                  | 16,5            | 17,1        |
| 3 - 6 Wohnungen                           | -       | 6,2                   | 6,0                   | 9,7             | 11,9        |
| 7 - 12 Wohnungen                          | -       | 0,6                   | 0,4                   | 2,0             | 4,7         |
| 13 und mehr Wohnungen                     | -       | (0,3)                 | (0,1)                 | 0,5             | 1,2         |



Noch: 1.3.2 Gebäude mit Wohnraum nach regionaler Einheit und Baujahr, Gebäudeart, Gebäudetyp, Zahl der Wohnungen, Eigentumsform und Heizungsart -in %-

|  | Gebäude |                       |                       |                 |             |
|--|---------|-----------------------|-----------------------|-----------------|-------------|
|  | Udler   | Verbandsgemeinde Daun | Landkreis Vulkaneifel | Rheinland-Pfalz | Deutschland |
|  | %       | %                     | %                     | %               | %           |
| <b>Eigentumsform des Gebäudes</b>                |         |                       |                       |                 |             |
| Gemeinschaft von Wohnungseigentümern/-innen      | -       | 4,5                   | 4,8                   | 7,5             | 9,3         |
| Privatperson/-en                                 | 100,0   | 94,5                  | 94,4                  | 89,6            | 84,4        |
| Wohnungsgenossenschaft                           | -       | -                     | -                     | 0,3             | 1,5         |
| Kommune oder kommunales Wohnungsunternehmen      | -       | 0,2                   | 0,2                   | 1,1             | 1,8         |
| Privatwirtschaftliches Wohnungsunternehmen       | -       | 0,2                   | 0,2                   | 0,7             | 1,7         |
| Anderes privatwirtschaftliches Unternehmen       | -       | 0,3                   | 0,2                   | 0,4             | 0,7         |
| Bund oder Land                                   | -       | 0,0                   | 0,0                   | 0,1             | 0,2         |
| Organisation ohne Erwerbszweck (z.B. Kirche)     | -       | 0,2                   | 0,2                   | 0,4             | 0,4         |
| <b>Heizungsart</b>                               |         |                       |                       |                 |             |
| Fernheizung (Fernwärme)                          | -       | (1,0)                 | 1,3                   | 2,4             | 5,4         |
| Etagenheizung                                    | -       | 1,4                   | 1,9                   | 5,9             | 6,4         |
| Blockheizung                                     | -       | 0,3                   | (0,4)                 | 0,5             | 1,0         |
| Zentralheizung                                   | 92,2    | 81,8                  | 80,1                  | 81,5            | 79,0        |
| Einzel-/Mehrraumöfen (auch Nachtspeicherheizung) | 5,2     | 13,8                  | 14,8                  | 8,7             | 7,6         |
| Keine Heizung im Gebäude oder in den Wohnungen   | 2,6     | (1,7)                 | 1,5                   | 1,0             | 0,6         |

Die relativen Ergebnisse beziehen sich auf die Gesamtzahl der Gebäude der jeweiligen regionalen Einheit je betrachtetem Gebäudemerkmal.

Die relativen Werte wurden durch Division von Ergebnissen nach Durchführung der Geheimhaltung errechnet.

## 2.1 Wohnungen in Gebäuden mit Wohnraum nach Art der Nutzung, Fläche der Wohnung, Zahl der Räume und Ausstattung

|  | Wohnungen in Gebäuden mit Wohnraum | davon                     |   |                         |  |
|--|------------------------------------|---------------------------|---|-------------------------|--|
|  |                                    | Wohnungen in Wohngebäuden | davon                                       |                         | Wohnungen in Sonstigen Gebäuden mit Wohnraum |
|  |                                    |                           | Wohnungen in Wohngebäuden (keine Wohnheime) | Wohnungen in Wohnheimen |  |
|  | Anzahl                             | Anzahl                    | Anzahl                                      | Anzahl                  | Anzahl                                       |
| <b>Insgesamt</b>                               |                                    |                           |   |                         |  |
| Insgesamt                                      | 139                                | 139                       | 139   | -                       | -  |
| <b>Art der Wohnungsnutzung</b>                 |                                    |                           |   |                         |  |
| Von Eigentümer/-in bewohnt                     | (103)                              | (103)                     | (103)                                       | -                       | -  |
| Zu Wohnzwecken vermietet (auch mietfrei)       | (17)                               | (17)                      | (17)  | -                       | -  |
| Ferien- und Freizeitwohnung                    | 3                                  | 3                         | 3   | -                       | -  |
| Leer stehend                                   | 16                                 | 16                        | 16  | -                       | -  |
| <b>Fläche der Wohnung in m²</b>                |                                    |                           |   |                         |  |
| Unter 40                                       | -                                  | -                         | -   | -                       | -  |
| 40 - 59  | 3                                  | 3                         | 3   | -                       | -  |
| 60 - 79  | 11                                 | 11                        | 11  | -                       | -  |
| 80 - 99  | 28                                 | 28                        | 28  | -                       | -  |
| 100 - 119                                      | 30                                 | 30                        | 30  | -                       | -  |
| 120 - 139                                      | (40)                               | (40)                      | (40)  | -                       | -  |
| 140 - 159                                      | 17                                 | 17                        | 17  | -                       | -  |
| 160 - 179                                      | 10                                 | 10                        | 10  | -                       | -  |
| 180 - 199                                      | -                                  | -                         | -   | -                       | -  |
| 200 und mehr                                   | -                                  | -                         | -   | -                       | -  |
| <b>Zahl der Räume</b>                          |                                    |                           |   |                         |  |
| 1 Raum   | -                                  | -                         | -   | -                       | -  |
| 2 Räume  | -                                  | -                         | -   | -                       | -  |
| 3 Räume  | 7                                  | 7                         | 7   | -                       | -  |
| 4 Räume  | 19                                 | 19                        | 19  | -                       | -  |
| 5 Räume  | 31                                 | 31                        | 31  | -                       | -  |
| 6 Räume  | 33                                 | 33                        | 33  | -                       | -  |
| 7 und mehr Räume                               | 49                                 | 49                        | 49  | -                       | -  |
| <b>Ausstattung der Wohnung</b>                 |                                    |                           |   |                         |  |
| Badewanne/Dusche und WC vorhanden              | 139                                | 139                       | 139   | -                       | -  |
| Badewanne/Dusche und WC nicht vorhanden        | -                                  | -                         | -   | -                       | -  |
| Badewanne/Dusche vorhanden, WC nicht vorhanden | -                                  | -                         | -   | -                       | -  |
| Badewanne/Dusche nicht vorhanden, WC vorhanden | -                                  | -                         | -   | -                       | -  |

Bei den ausgewiesenen Wohnungszahlen sind gewerblich genutzte Wohnungen nicht, Diplomatenwohnungen/Wohnungen ausländischer Streitkräfte nur in der „Insgesamt-Zeile“ berücksichtigt.

## 2.2.1 Wohnungen in Gebäuden mit Wohnraum nach regionaler Einheit und Art der Nutzung, Fläche der Wohnung, Zahl der Räume und Ausstattung

|  | Wohnungen |                       |                       |                 |             |
|--|-----------|-----------------------|-----------------------|-----------------|-------------|
|  | Udler     | Verbandsgemeinde Daun | Landkreis Vulkaneifel | Rheinland-Pfalz | Deutschland |
|  | Anzahl    | Anzahl                | Anzahl                | Anzahl          | Anzahl      |
| <b>Insgesamt</b>                               |           |                       |                       |                 |             |
| Insgesamt                                      | 139       | 11 745                | 31 880                | 2 010 559       | 40 563 320  |
| <b>Art der Wohnungsnutzung</b>                 |           |                       |                       |                 |             |
| Von Eigentümer/-in bewohnt                     | (103)     | 6 961                 | 19 431                | 1 056 986       | 17 292 029  |
| Zu Wohnzwecken vermietet (auch mietfrei)       | (17)      | 3 812                 | 9 426                 | 841 958         | 21 199 913  |
| Ferien- und Freizeitwohnung                    | 3         | 447                   | 1 486                 | 14 906          | 224 529     |
| Leer stehend                                   | 16        | 525                   | 1 533                 | 89 040          | 1 828 846   |
| <b>Fläche der Wohnung in m²</b>                |           |                       |                       |                 |             |
| Unter 40                                       | -         | 209                   | 471                   | 79 051          | 2 177 061   |
| 40 - 59  | 3         | 994                   | 2 492                 | 219 658         | 7 288 734   |
| 60 - 79  | 11        | 1 743                 | 4 570                 | 368 640         | 9 663 142   |
| 80 - 99  | 28        | 2 017                 | 5 625                 | 363 190         | 6 987 435   |
| 100 - 119                                      | 30        | 1 827                 | 5 122                 | 281 553         | 4 913 194   |
| 120 - 139                                      | (40)      | 2 080                 | 5 754                 | 282 169         | 4 211 779   |
| 140 - 159                                      | 17        | 1 288                 | 3 526                 | 181 337         | 2 394 089   |
| 160 - 179                                      | 10        | 705                   | 1 782                 | 86 315          | 1 117 240   |
| 180 - 199                                      | -         | 347                   | 953                   | 53 728          | 686 793     |
| 200 und mehr                                   | -         | 535                   | 1 581                 | 87 249          | 1 105 850   |
| <b>Zahl der Räume</b>                          |           |                       |                       |                 |             |
| 1 Raum   | -         | (119)                 | 290                   | 56 146          | 1 306 117   |
| 2 Räume  | -         | 603                   | 1 524                 | 130 279         | 3 735 658   |
| 3 Räume  | 7         | 1 529                 | 3 899                 | 335 419         | 8 890 843   |
| 4 Räume  | 19        | 1 941                 | 5 534                 | 436 277         | 10 410 969  |
| 5 Räume  | 31        | 2 064                 | 5 864                 | 364 352         | 6 855 418   |
| 6 Räume  | 33        | 2 181                 | 6 002                 | 292 471         | 4 406 792   |
| 7 und mehr Räume                               | 49        | 3 308                 | 8 763                 | 387 946         | 4 939 520   |
| <b>Ausstattung der Wohnung</b>                 |           |                       |                       |                 |             |
| Badewanne/Dusche und WC vorhanden              | 139       | 11 658                | 31 595                | 1 970 139       | 39 916 059  |
| Badewanne/Dusche und WC nicht vorhanden        | -         | (18)                  | (99)                  | 6 506           | 308 371     |
| Badewanne/Dusche vorhanden, WC nicht vorhanden | -         | 12                    | (37)                  | 4 165           | 104 585     |
| Badewanne/Dusche nicht vorhanden, WC vorhanden | -         | 57                    | (145)                 | 22 080          | 216 302     |

Bei den ausgewiesenen Wohnungszahlen sind gewerblich genutzte Wohnungen nicht, Diplomatenwohnungen/Wohnungen ausländischer Streitkräfte nur in der „Insgesamt-Zeile“ berücksichtigt.

## 2.2.2 Wohnungen in Gebäuden mit Wohnraum nach regionaler Einheit und Art der Nutzung, Fläche der Wohnung, Zahl der Räume und Ausstattung -in %-

|  | Wohnungen |                       |                       |                 |             |
|--|-----------|-----------------------|-----------------------|-----------------|-------------|
|  | Udler     | Verbandsgemeinde Daun | Landkreis Vulkaneifel | Rheinland-Pfalz | Deutschland |
|  | %         | %                     | %                     | %               | %           |
| <b>Art der Wohnungsnutzung</b>                 |           |                       |                       |                 |             |
| Von Eigentümer/-in bewohnt                     | (74,1)    | 59,3                  | 61,0                  | 52,8            | 42,6        |
| Zu Wohnzwecken vermietet (auch mietfrei)       | (12,2)    | 32,5                  | 29,6                  | 42,0            | 52,3        |
| Ferien- und Freizeitwohnung                    | 2,2       | 3,8                   | 4,7                   | 0,7             | 0,6         |
| Leer stehend                                   | 11,5      | 4,5                   | 4,8                   | 4,4             | 4,5         |
| <b>Fläche der Wohnung in m²</b>                |           |                       |                       |                 |             |
| Unter 40                                       | -         | 1,8                   | 1,5                   | 3,9             | 5,4         |
| 40 - 59  | 2,2       | 8,5                   | 7,8                   | 11,0            | 18,0        |
| 60 - 79  | 7,9       | 14,8                  | 14,3                  | 18,4            | 23,8        |
| 80 - 99  | 20,1      | 17,2                  | 17,6                  | 18,1            | 17,2        |
| 100 - 119                                      | 21,6      | 15,6                  | 16,1                  | 14,1            | 12,1        |
| 120 - 139                                      | (28,8)    | 17,7                  | 18,1                  | 14,1            | 10,4        |
| 140 - 159                                      | 12,2      | 11,0                  | 11,1                  | 9,1             | 5,9         |
| 160 - 179                                      | 7,2       | 6,0                   | 5,6                   | 4,3             | 2,8         |
| 180 - 199                                      | -         | 3,0                   | 3,0                   | 2,7             | 1,7         |
| 200 und mehr                                   | -         | 4,6                   | 5,0                   | 4,4             | 2,7         |
| <b>Zahl der Räume</b>                          |           |                       |                       |                 |             |
| 1 Raum   | -         | (1,0)                 | 0,9                   | 2,8             | 3,2         |
| 2 Räume  | -         | 5,1                   | 4,8                   | 6,5             | 9,2         |
| 3 Räume  | 5,0       | 13,0                  | 12,2                  | 16,7            | 21,9        |
| 4 Räume  | 13,7      | 16,5                  | 17,4                  | 21,8            | 25,7        |
| 5 Räume  | 22,3      | 17,6                  | 18,4                  | 18,2            | 16,9        |
| 6 Räume  | 23,7      | 18,6                  | 18,8                  | 14,6            | 10,9        |
| 7 und mehr Räume                               | 35,3      | 28,2                  | 27,5                  | 19,4            | 12,2        |
| <b>Ausstattung der Wohnung</b>                 |           |                       |                       |                 |             |
| Badewanne/Dusche und WC vorhanden              | 100,0     | 99,3                  | 99,1                  | 98,4            | 98,4        |
| Badewanne/Dusche und WC nicht vorhanden        | -         | (0,2)                 | (0,3)                 | 0,3             | 0,8         |
| Badewanne/Dusche vorhanden, WC nicht vorhanden | -         | 0,1                   | (0,1)                 | 0,2             | 0,3         |
| Badewanne/Dusche nicht vorhanden, WC vorhanden | -         | 0,5                   | (0,5)                 | 1,1             | 0,5         |

Bei den ausgewiesenen Wohnungszahlen sind gewerblich genutzte Wohnungen, Diplomatenwohnungen/Wohnungen ausländischer Streitkräfte nicht berücksichtigt.

Die relativen Ergebnisse beziehen sich auf die Gesamtzahl der Gebäude der jeweiligen regionalen Einheit je betrachtetem Gebäudemerkmal.

Die relativen Werte wurden durch Division von Ergebnissen nach Durchführung der Geheimhaltung errechnet.

## 3.1 Gebäude- und Wohnungskennzahlen im regionalen Vergleich

| Gebiet                             | Kennzahlen für Gebäude und Wohnungen |  |   |
|------------------------------------|--------------------------------------|--|---|
|                                    | Eigentümerquote<br>(Wohnungen)       | Durchschnittliche<br>Wohnungsgröße in m² | Durchschnittliche Anzahl<br>der Wohnungen je<br>Wohngebäude |
|                                    | %                                    | m²                                       | Anzahl  |
| <b>Verbandsgemeinde Daun</b>       | 66                                   | 111                                      | 1   |
| Betteldorf                         | .                                    | .  | 1   |
| Bleckhausen                        | .                                    | .  | 1   |
| Brockscheid                        | .                                    | .  | 1   |
| Darscheid                          | .                                    | .  | 1   |
| Daun, Stadt                        | 51                                   | 105                                      | 2   |
| Demerath                           | .                                    | .  | 1   |
| Deudesfeld                         | .                                    | .  | 1   |
| Dockweiler                         | .                                    | .  | 1   |
| Dreis-Brück                        | 77                                   | 119                                      | 1   |
| Ellscheid                          | 78                                   | .  | 1   |
| Gefell                             | .                                    | .  | 1   |
| Gillenfeld                         | 66                                   | .  | 1   |
| Hinterweiler                       | .                                    | 126                                      | 1   |
| Hörscheid                          | .                                    | .  | 1   |
| Immerath                           | .                                    | .  | 1   |
| Kirchweiler                        | .                                    | .  | 1   |
| Kradenbach                         | .                                    | .  | 1   |
| Mehren                             | 62                                   | 113                                      | 1   |
| Meisburg                           | .                                    | .  | 1   |
| Mückeln                            | 76                                   | .  | 1   |
| Nerdlen                            | .                                    | .  | 1   |
| Niederstadtfeld                    | .                                    | .  | 1   |
| Oberstadtfeld                      | .                                    | .  | 1   |
| Sarmersbach                        | .                                    | .  | 1   |
| Saxler                             | .                                    | .  | 1   |
| Schalkenmehren                     | .                                    | .  | 1   |
| Schutz                             | .                                    | .  | 1   |
| Schönbach                          | .                                    | .  | 1   |
| Steineberg                         | .                                    | .  | 1   |
| Steiningen                         | .                                    | .  | 1   |
| Strohn                             | .                                    | .  | 1   |
| Strotzbüsch                        | .                                    | 110                                      | 1   |
| <b>Udler</b>                       | .                                    | .  | 1   |
| Utzerath                           | 86                                   | .  | 1   |
| Wallenborn                         | .                                    | .  | 1   |
| Weidenbach                         | .                                    | .  | 1   |
| Winkel (Eifel)                     | .                                    | .  | 1   |
| Üdersdorf                          | 74                                   | .  | 1   |
| <b>Verbandsgemeinde Gerolstein</b> | 67                                   | 110                                      | 1   |
| Berlingen                          | .                                    | .  | 1   |
| Birresborn                         | .                                    | .  | 1   |
| Densborn                           | .                                    | 114                                      | 1   |
| Duppach                            | .                                    | .  | 1   |
| Gerolstein, Stadt                  | 59                                   | 108                                      | 1   |
| Hohenfels-Essingen                 | .                                    | .  | 1   |
| Kalenborn-Scheuern                 | .                                    | .  | 1   |
| Kopp                               | .                                    | .  | 1   |
| Mürtenbach                         | .                                    | .  | 1   |
| Neroth                             | .                                    | .  | 1   |
| Pelm                               | .                                    | .  | 1   |

## Noch: 3.1 Gebäude- und Wohnungskennzahlen im regionalen Vergleich

| Gebiet                      | Kennzahlen für Gebäude und Wohnungen |  |   |
|-----------------------------|--------------------------------------|--|---|
|                             | Eigentümerquote<br>(Wohnungen)       | Durchschnittliche<br>Wohnungsgröße in m² | Durchschnittliche Anzahl<br>der Wohnungen je<br>Wohngebäude |
|                             | %                                    | m²                                       | Anzahl  |
| Rockeskyll                  | .                                    | 114                                      | 1   |
| Salm                        | .                                    | .  | 1   |
| Verbandsgemeinde Hillesheim | 70                                   | 115                                      | 1   |
| Basberg                     | .                                    | .  | 1   |
| Berndorf                    | .                                    | .  | 1   |
| Dohm-Lammersdorf            | .                                    | .  | 1   |
| Hillesheim, Stadt           | 57                                   | .  | 2   |
| Kerpen (Eifel)              | .                                    | .  | 1   |
| Nohn                        | .                                    | .  | 1   |
| Oberbettingen               | .                                    | .  | 1   |
| Oberehe-Stroheich           | .                                    | .  | 1   |
| Walsdorf                    | .                                    | .  | 1   |
| Wiesbaum                    | .                                    | .  | 1   |
| Üxheim                      | .                                    | .  | 1   |
| Verbandsgemeinde Kelberg    | 74                                   | .  | 1   |
| Arbach                      | .                                    | .  | 1   |
| Beinhausen                  | .                                    | .  | 1   |
| Bereborn                    | .                                    | .  | 1   |
| Berenbach                   | .                                    | .  | 1   |
| Bodenbach                   | .                                    | 122                                      | 1   |
| Bongard                     | .                                    | 116                                      | 1   |
| Borler                      | .                                    | .  | 1   |
| Boxberg                     | .                                    | .  | 1   |
| Brücktal                    | .                                    | .  | 2   |
| Drees                       | .                                    | .  | 1   |
| Gelenberg                   | 87                                   | 128                                      | 1   |
| Gunderath                   | .                                    | .  | 1   |
| Horperath                   | .                                    | .  | 1   |
| Höchstberg                  | .                                    | .  | 1   |
| Hörschhausen                | .                                    | .  | 1   |
| Kaperich                    | .                                    | .  | 1   |
| Katzwinkel                  | 87                                   | .  | 1   |
| Kelberg                     | 65                                   | 119                                      | 1   |
| Kirsbach                    | .                                    | .  | 1   |
| Kolverath                   | .                                    | .  | 1   |
| Kötterichen                 | .                                    | 114                                      | 1   |
| Lirstal                     | .                                    | 100                                      | 1   |
| Mannebach                   | .                                    | .  | 1   |
| Mosbruch                    | 90                                   | .  | 1   |
| Neichen                     | .                                    | .  | 1   |
| Nitz                        | .                                    | .  | 2   |
| Oberelz                     | .                                    | .  | 1   |
| Reimerath                   | .                                    | .  | 1   |
| Retterath                   | .                                    | .  | 1   |
| Sassen                      | .                                    | .  | 1   |
| Uersfeld                    | .                                    | .  | 1   |
| Ueß                         | .                                    | .  | 1   |
| Welcherath                  | .                                    | .  | 1   |
| Verbandsgemeinde Obere Kyll | 72                                   | 111                                      | 1   |
| Birgel                      | .                                    | .  | 1   |
| Esch                        | .                                    | .  | 1   |
| Feusdorf                    | 80                                   | 120                                      | 1   |

## Noch: 3.1 Gebäude- und Wohnungskennzahlen im regionalen Vergleich

| Gebiet                       | Kennzahlen für Gebäude und Wohnungen |  |   |
|------------------------------|--------------------------------------|--|---|
|                              | Eigentümerquote<br>(Wohnungen)       | Durchschnittliche<br>Wohnungsgröße in m² | Durchschnittliche Anzahl<br>der Wohnungen je<br>Wohngebäude |
|                              | %                                    | m²                                       | Anzahl  |
| Gönnersdorf                  | .                                    | .  | 1   |
| Hallschlag                   | .                                    | .  | 1   |
| Jünkerath                    | 62                                   | .  | 1   |
| Kerschenbach                 | .                                    | .  | 1   |
| Lissendorf                   | 67                                   | 99                                       | 1   |
| Ormont                       | .                                    | .  | 1   |
| Reuth                        | .                                    | .  | 2   |
| Scheid                       | 88                                   | .  | 1   |
| Schüller                     | .                                    | .  | 1   |
| Stadtkyll                    | .                                    | .  | 1   |
| Steffeln                     | .                                    | .  | 1   |
| <b>Landkreis Vulkaneifel</b> | 68,6                                 | .  | 1,4   |
| <b>Rheinland-Pfalz</b>       | 57,1                                 | 104,2                                    | 1,7   |
| <b>Deutschland</b>           | 45,9                                 | 91,4                                     | 2,1   |

Die Kennzahlen wurden durch Division von Originalergebnissen vor Geheimhaltung errechnet. Kennzahlwerte, die Rückschlüsse auf diese Originalergebnisse ermöglichen würden, wurden gesperrt.

Weitere Informationen zur jeweiligen Berechnung sind dem Bereich der Definitionen zu entnehmen.

## 3.2 Weitere Wohnungskennzahlen im regionalen Vergleich

| Gebiet                             | Kennzahlen für Wohnungen                  |                             |   |
|------------------------------------|---|-----------------------------|---|
|                                    | Anteil des selbst genutzten Wohneigentums | Leerstandsquote (Wohnungen) | Anteil des zu Wohnzwecken vermieteten Wohneigentums (auch mietfrei) |
|                                    | %   | %                           | %   |
| <b>Verbandsgemeinde Daun</b>       | 63  | 4                           | 33  |
| Betteldorf                         | .   | .                           | .   |
| Bleckhausen                        | .   | .                           | .   |
| Brockscheid                        | .   | .                           | .   |
| Darscheid                          | .   | .                           | .   |
| Daun, Stadt                        | 49  | 3                           | 48  |
| Demerath                           | .   | 6                           | 17  |
| Deudesfeld                         | .   | .                           | 20  |
| Dockweiler                         | .   | .                           | .   |
| Dreis-Brück                        | .   | 5                           | 21  |
| Ellscheid                          | .   | .                           | .   |
| Gefell                             | .   | -                           | .   |
| Gillenfeld                         | 63  | 5                           | 32  |
| Hinterweiler                       | .   | .                           | .   |
| Hörscheid                          | .   | .                           | .   |
| Immerath                           | .   | 5                           | .   |
| Kirchweiler                        | .   | 6                           | .   |
| Kradenbach                         | .   | .                           | .   |
| Mehren                             | 59  | 5                           | 36  |
| Meisburg                           | .   | .                           | .   |
| Mückeln                            | .   | .                           | 24  |
| Nerdlen                            | .   | 4                           | .   |
| Niederstadtfeld                    | 76  | .                           | .   |
| Oberstadtfeld                      | .   | .                           | .   |
| Sarmersbach                        | .   | .                           | .   |
| Saxler                             | 69  | .                           | .   |
| Schalkenmehren                     | .   | .                           | .   |
| Schutz                             | .   | .                           | .   |
| Schönbach                          | .   | .                           | .   |
| Steineberg                         | 79  | .                           | .   |
| Steiningen                         | 69  | .                           | .   |
| Strohn                             | .   | .                           | .   |
| Strotzbüsch                        | 69  | .                           | .   |
| <b>Udler</b>                       | .   | .                           | .   |
| Utzerath                           | .   | .                           | 13  |
| Wallenborn                         | .   | 7                           | .   |
| Weidenbach                         | .   | .                           | .   |
| Winkel (Eifel)                     | .   | .                           | .   |
| Üdersdorf                          | 71  | 4                           | 25  |
| <b>Verbandsgemeinde Gerolstein</b> | 64  | 5                           | 31  |
| Berlingen                          | .   | .                           | .   |
| Birresborn                         | .   | 7                           | .   |
| Densborn                           | .   | .                           | .   |
| Duppach                            | .   | 9                           | .   |
| Gerolstein, Stadt                  | 57  | 5                           | 39  |
| Hohenfels-Essingen                 | .   | 4                           | .   |
| Kalenborn-Scheuern                 | .   | .                           | .   |
| Kopp                               | .   | .                           | .   |
| Mürtenbach                         | 68  | .                           | .   |
| Neroth                             | 75  | .                           | .   |
| Pelm                               | 67  | .                           | .   |



## Noch: 3.2 Weitere Wohnungskennzahlen im regionalen Vergleich

| Gebiet                      | Kennzahlen für Wohnungen                  |                             |   |
|-----------------------------|---|-----------------------------|---|
|                             | Anteil des selbst genutzten Wohneigentums | Leerstandsquote (Wohnungen) | Anteil des zu Wohnzwecken vermieteten Wohneigentums (auch mietfrei) |
|                             | %   | %                           | %   |
| Rockeskyll                  | .   | .                           | .   |
| Salm                        | .   | .                           | .   |
| Verbandsgemeinde Hillesheim | 67  | 4                           | 29  |
| Basberg                     | .   | .                           | .   |
| Berndorf                    | 75  | .                           | .   |
| Dohm-Lammersdorf            | .   | .                           | .   |
| Hillesheim, Stadt           | 55  | .                           | 42  |
| Kerpen (Eifel)              | .   | 7                           | .   |
| Nohn                        | .   | .                           | .   |
| Oberbettingen               | .   | 1                           | .   |
| Oberehe-Stroheich           | 82  | .                           | 15  |
| Walsdorf                    | .   | 6                           | .   |
| Wiesbaum                    | .   | .                           | .   |
| Üxheim                      | 74  | .                           | .   |
| Verbandsgemeinde Kelberg    | 71  | 5                           | 24  |
| Arbach                      | .   | .                           | .   |
| Beinhausen                  | .   | -                           | .   |
| Bereborn                    | .   | .                           | .   |
| Berenbach                   | .   | .                           | .   |
| Bodenbach                   | .   | 3                           | .   |
| Bongard                     | 71  | .                           | .   |
| Borler                      | .   | .                           | .   |
| Boxberg                     | .   | .                           | 25  |
| Brücktal                    | .   | .                           | .   |
| Drees                       | .   | .                           | .   |
| Gelenberg                   | .   | .                           | .   |
| Gunderath                   | .   | .                           | .   |
| Horperath                   | .   | .                           | .   |
| Höchstberg                  | .   | .                           | .   |
| Hörschhausen                | .   | .                           | .   |
| Kaperich                    | .   | .                           | .   |
| Katzwinkel                  | .   | .                           | 13  |
| Kelberg                     | 61  | .                           | .   |
| Kirsbach                    | .   | -                           | .   |
| Kolverath                   | .   | .                           | .   |
| Kötterichen                 | .   | .                           | 23  |
| Lirstal                     | .   | .                           | .   |
| Mannebach                   | .   | .                           | .   |
| Mosbruch                    | .   | .                           | .   |
| Neichen                     | .   | .                           | .   |
| Nitz                        | .   | .                           | .   |
| Oberelz                     | .   | .                           | .   |
| Reimerath                   | .   | .                           | .   |
| Retterath                   | 74  | .                           | 21  |
| Sassen                      | .   | .                           | .   |
| Uersfeld                    | .   | .                           | .   |
| Ueß                         | .   | -                           | .   |
| Welcherath                  | .   | .                           | .   |
| Verbandsgemeinde Obere Kyll | 67  | 7                           | 26  |
| Birgel                      | .   | 7                           | .   |
| Esch                        | .   | .                           | .   |

## Noch: 3.2 Weitere Wohnungskennzahlen im regionalen Vergleich

| Gebiet                       | Kennzahlen für Wohnungen                  |                             |   |
|------------------------------|---|-----------------------------|---|
|                              | Anteil des selbst genutzten Wohneigentums | Leerstandsquote (Wohnungen) | Anteil des zu Wohnzwecken vermieteten Wohneigentums (auch mietfrei) |
|                              | %   | %                           | %   |
| Feusdorf                     | .   | .                           | .   |
| Gönnersdorf                  | .   | .                           | .   |
| Hallschlag                   | .   | .                           | .   |
| Jünkerath                    | .   | .                           | 35  |
| Kerschenbach                 | 78  | .                           | .   |
| Lissendorf                   | .   | .                           | .   |
| Ormont                       | .   | 4                           | .   |
| Reuth                        | .   | 4                           | .   |
| Scheid                       | .   | .                           | 12  |
| Schüller                     | .   | .                           | .   |
| Stadtkyll                    | .   | .                           | .   |
| Steffeln                     | .   | .                           | .   |
| <b>Landkreis Vulkaneifel</b> | 65,3                                      | 4,9                         | 29,8  |
| <b>Rheinland-Pfalz</b>       | 54,7                                      | 4,3                         | 41  |
| <b>Deutschland</b>           | 43,9                                      | 4,4                         | 51,7  |

Die Kennzahlen wurden durch Division von Originalergebnissen vor Geheimhaltung errechnet. Kennzahlwerte, die Rückschlüsse auf diese Originalergebnisse ermöglichen würden, wurden gesperrt.

Weitere Informationen zur jeweiligen Berechnung sind dem Bereich der Definitionen zu entnehmen.

#### 4.1 Haushalte nach Typ des privaten Haushalts (nach Familien) und Art der Wohnungsnutzung, Fläche der Wohnung und Zahl der Räume

|  | Insgesamt | Typ des privaten Haushalts (nach Familien) |                     |                     |                              |  |
|--|-----------|--|---------------------|---------------------|------------------------------|--|
|  |           | Einpersonenhaushalte<br>(Singlehaushalte)  | Paare ohne Kind(er) | Paare mit Kind(ern) | Alleinerziehende Elternteile | Mehrpersonenhaushalte ohne Kernfamilie |
|  | Anzahl    | Anzahl                                     | Anzahl              | Anzahl              | Anzahl                       | Anzahl                                 |
| <b>Insgesamt</b>                           |           |  |                     |                     |                              |  |
| Insgesamt                                  | 120       | 30   | 36                  | 47                  | 4                            | 3                                      |
| <b>Art der Wohnungsnutzung</b>             |           |  |                     |                     |                              |  |
| Von Eigentümer/-in bewohnt                 | (100)     | 20   | 29                  | 44                  | 4                            | 3                                      |
| Zu Wohnzwecken vermietet (auch mietfrei)   | 17        | 10   | 4                   | 3                   | -                            | -                                      |
| <b>Fläche der Wohnung in m<sup>2</sup></b> |           |  |                     |                     |                              |  |
| Unter 40                                   | -         | -  | -                   | -                   | -                            | -                                      |
| 40 - 59                                    | 3         | 3  | -                   | -                   | -                            | -                                      |
| 60 - 79                                    | 8         | 4  | 4                   | -                   | -                            | -                                      |
| 80 - 99                                    | 19        | (13)                                       | (3)                 | 3                   | -                            | -                                      |
| 100 - 119                                  | 26        | 7  | 10                  | 6                   | -                            | 3                                      |
| 120 - 139                                  | 37        | 3  | 16                  | 14                  | 4                            | -                                      |
| 140 - 159                                  | 17        | -  | 3                   | 14                  | -                            | -                                      |
| 160 - 179                                  | 10        | -  | -                   | 10                  | -                            | -                                      |
| 180 - 199                                  | -         | -  | -                   | -                   | -                            | -                                      |
| 200 und mehr                               | -         | -  | -                   | -                   | -                            | -                                      |
| <b>Zahl der Räume</b>                      |           |  |                     |                     |                              |  |
| 1 Raum                                     | -         | -  | -                   | -                   | -                            | -                                      |
| 2 Räume                                    | -         | -  | -                   | -                   | -                            | -                                      |
| 3 Räume                                    | 3         | 3  | -                   | -                   | -                            | -                                      |
| 4 Räume                                    | (10)      | 3  | 7                   | -                   | -                            | -                                      |
| 5 Räume                                    | 28        | 14   | -                   | 10                  | 4                            | -                                      |
| 6 Räume                                    | 30        | 4  | 14                  | 9                   | -                            | 3                                      |
| 7 und mehr Räume                           | 49        | 6  | 15                  | 28                  | -                            | -                                      |

Nicht ausgewiesen werden unter „Art der Wohnungsnutzung“ Haushalte in Wohnungen, die als Ferien- und Freizeitwohnungen genutzt werden. Bei der Untergliederung nach den anderen Wohnungsmerkmalen sind diese allerdings enthalten.

Bei den ausgewiesenen Haushaltszahlen sind Haushalte in Diplomatenwohnungen/Wohnungen ausländischer Streitkräfte nur in der "Insgesamt-Zeile" berücksichtigt.

## 4.2 Haushalte nach Größe des privaten Haushalts und Art der Wohnungsnutzung, Fläche der Wohnung und Zahl der Räume

|  | Insgesamt | Größe des privaten Haushalts |            |            |            |            |                     |
|--|-----------|------------------------------|------------|------------|------------|------------|---------------------|
|  |           | 1 Person                     | 2 Personen | 3 Personen | 4 Personen | 5 Personen | 6 und mehr Personen |
|  | Anzahl    | Anzahl                       | Anzahl     | Anzahl     | Anzahl     | Anzahl     | Anzahl              |
| <b>Insgesamt</b>                         |           |                              |            |            |            |            |                     |
| Insgesamt                                | 120       | 30                           | 43         | 19         | 18         | 7          | 3                   |
| <b>Art der Wohnungsnutzung</b>           |           |                              |            |            |            |            |                     |
| Von Eigentümer/-in bewohnt               | (100)     | 20                           | 36         | 16         | 18         | 7          | 3                   |
| Zu Wohnzwecken vermietet (auch mietfrei) | 17        | 10                           | 4          | 3          | -          | -          | -                   |
| <b>Fläche der Wohnung in m²</b>          |           |                              |            |            |            |            |                     |
| Unter 40                                 | -         | -                            | -          | -          | -          | -          | -                   |
| 40 - 59                                  | 3         | 3                            | -          | -          | -          | -          | -                   |
| 60 - 79                                  | 8         | 4                            | 4          | -          | -          | -          | -                   |
| 80 - 99                                  | 19        | (13)                         | (3)        | 3          | -          | -          | -                   |
| 100 - 119                                | 26        | 7                            | 13         | -          | -          | 3          | 3                   |
| 120 - 139                                | 37        | 3                            | 20         | 10         | -          | 4          | -                   |
| 140 - 159                                | 17        | -                            | 3          | 3          | 11         | -          | -                   |
| 160 - 179                                | 10        | -                            | -          | 3          | 7          | -          | -                   |
| 180 - 199                                | -         | -                            | -          | -          | -          | -          | -                   |
| 200 und mehr                             | -         | -                            | -          | -          | -          | -          | -                   |
| <b>Zahl der Räume</b>                    |           |                              |            |            |            |            |                     |
| 1 Raum                                   | -         | -                            | -          | -          | -          | -          | -                   |
| 2 Räume                                  | -         | -                            | -          | -          | -          | -          | -                   |
| 3 Räume                                  | 3         | 3                            | -          | -          | -          | -          | -                   |
| 4 Räume                                  | (10)      | 3                            | 7          | -          | -          | -          | -                   |
| 5 Räume                                  | 28        | 14                           | 4          | 7          | -          | -          | 3                   |
| 6 Räume                                  | 30        | 4                            | 17         | 6          | -          | 3          | -                   |
| 7 und mehr Räume                         | 49        | 6                            | 15         | 6          | 18         | 4          | -                   |

Nicht ausgewiesen werden unter „Art der Wohnungsnutzung“ Haushalte in Wohnungen, die als Ferien- und Freizeitwohnungen genutzt werden. Bei der Untergliederung nach den anderen Wohnungsmerkmalen sind diese allerdings enthalten.

Bei den ausgewiesenen Haushaltszahlen sind Haushalte in Diplomatenwohnungen/Wohnungen ausländischer Streitkräfte nur in der "Insgesamt-Zeile" berücksichtigt.

## 4.3 Haushalte nach Seniorenstatus des privaten Haushalts und Art der Wohnungsnutzung, Fläche der Wohnung und Zahl der Räume

|  | Insgesamt | Seniorenstatus eines privaten Haushalts      |  |                                |
|--|-----------|--|--|--------------------------------|
|  |           | Haushalte mit ausschließlich Senioren/-innen | Haushalte mit Senioren/-innen und Jüngeren | Haushalte ohne Senioren/-innen |
|  | Anzahl    | Anzahl                                       | Anzahl                                     | Anzahl                         |
| <b>Insgesamt</b>                         |           |  |  |                                |
| Insgesamt                                | 120       | (39)   | 10   | 71                             |
| <b>Art der Wohnungsnutzung</b>           |           |  |  |                                |
| Von Eigentümer/-in bewohnt               | (100)     | 30   | 10   | (60)                           |
| Zu Wohnzwecken vermietet (auch mietfrei) | 17        | 6  | -  | (11)                           |
| <b>Fläche der Wohnung in m²</b>          |           |  |  |                                |
| Unter 40                                 | -         | -  | -  | -                              |
| 40 - 59                                  | 3         | 3  | -  | -                              |
| 60 - 79                                  | 8         | 4  | -  | 4                              |
| 80 - 99                                  | 19        | 13   | -  | (6)                            |
| 100 - 119                                | 26        | 3  | -  | 23                             |
| 120 - 139                                | 37        | 13   | 7  | 17                             |
| 140 - 159                                | 17        | 3  | 3  | 11                             |
| 160 - 179                                | 10        | -  | -  | 10                             |
| 180 - 199                                | -         | -  | -  | -                              |
| 200 und mehr                             | -         | -  | -  | -                              |
| <b>Zahl der Räume</b>                    |           |  |  |                                |
| 1 Raum                                   | -         | -  | -  | -                              |
| 2 Räume                                  | -         | -  | -  | -                              |
| 3 Räume                                  | 3         | 3  | -  | -                              |
| 4 Räume                                  | (10)      | 3  | -  | 7                              |
| 5 Räume                                  | 28        | 7  | -  | 21                             |
| 6 Räume                                  | 30        | 11   | -  | 19                             |
| 7 und mehr Räume                         | 49        | 15   | 10   | 24                             |

Nicht ausgewiesen werden unter „Art der Wohnungsnutzung“ Haushalte in Wohnungen, die als Ferien- und Freizeitwohnungen genutzt werden. Bei der Untergliederung nach den anderen Wohnungsmerkmalen sind diese allerdings enthalten.

Bei den ausgewiesenen Haushaltszahlen sind Haushalte in Diplomatenwohnungen/Wohnungen ausländischer Streitkräfte nur in der "Insgesamt-Zeile" berücksichtigt.

## Definitionen

### Verwendete Symbolik

| Symbol   | Erläuterung  |
|--|--|
| –  | Nichts vorhanden <sup>1)</sup>   |
| 0  | Weniger als die Hälfte von 1 in der letzten besetzten Stelle, jedoch mehr als nichts                                 |
| ( )  | Aussagewert eingeschränkt, da der Zahlenwert durch das Geheimhaltungsverfahren relativ stark verändert wurde         |
| .  | Keine Angabe, da der Zahlenwert geheim zu halten ist oder durch das Geheimhaltungsverfahren zu stark verändert wurde |
| Abweichungen in den Summen durch Runden der Zahlen |  |

| Merkmal   | Definition   |
|---|--|
| Anteil der zu Wohnzwecken vermieteten Wohnungen (auch mietfrei) | Der Anteil der zu Wohnzwecken vermieteten Wohnungen (auch mietfrei) stellt den Anteil der zu Wohnzwecken vermieteten (oder mietfrei überlassenen) Wohnungen an allen bewohnten und leer stehenden Wohnungen dar. Nicht berücksichtigt sind: Ferien- und Freizeitwohnungen, Diplomatenwohnungen/ Wohnungen ausländischer Streitkräfte sowie gewerblich genutzte Wohnungen. Die Berechnung erfolgt für Wohnungen in Wohngebäuden (ohne Wohnheime).   |
| Anteil des selbstgenutzten Wohneigentums                        | Der Anteil des selbstgenutzten Wohneigentums stellt den Anteil der von Eigentümerinnen/ Eigentümern bewohnten Wohnungen an allen bewohnten und leer stehenden Wohnungen dar. Nicht berücksichtigt sind: Ferien- und Freizeitwohnungen, Diplomatenwohnungen/ Wohnungen ausländischer Streitkräfte sowie gewerblich genutzte Wohnungen. Die Berechnung erfolgt für Wohnungen in Wohngebäuden (ohne Wohnheime).   |
| Art der Wohnungsnutzung   | <p>Die Art der Wohnungsnutzung beschreibt, ob und von wem (Mieter/-in oder Eigentümer/-in) die Wohnung zum Stichtag genutzt wird.</p> <p><b>Von Eigentümer/-in bewohnt</b></p> <p>► Wenn mindestens eine/-r der Bewohner/-innen Eigentümer/-in der Wohnung ist.</p> <p><b>Zu Wohnzwecken vermietet (auch mietfrei)</b></p> <p>► Wenn keine/-r der Bewohner/-innen Eigentümer/-in der Wohnung ist, unabhängig davon, ob für die Wohnung Miete gezahlt wird oder diese mietfrei überlassen ist.</p> <p><b>Ferien- und Freizeitwohnung</b></p> <p>► Wohnung, in der Personen lediglich ihre Freizeit verbringen (z. B. am Wochenende, während des Urlaubs, der Ferien usw.). Sie kann von einem privaten Eigentümer/ einer privaten Eigentümerin selbst genutzt oder dauerhaft an eine dritte Person zur Freizeitnutzung vermietet (oder kostenlos überlassen) werden. Ferienwohnungen, die ständig gewerblich-hotelmäßig genutzt werden, gehören nicht dazu.</p> <p><b>Leer stehend</b></p> <p>► Wenn die Wohnung am Stichtag 9. Mai 2011 weder zu Wohnzwecken vermietet (auch mietfrei) ist, noch von dem Eigentümer/ der Eigentümerin selbst genutzt wird und auch keine Ferien- und Freizeitwohnung ist. Wenn die Wohnung wegen Umbau/ Modernisierung – bei Weiterbestehen des Mietverhältnisses – vorübergehend nicht genutzt werden kann, gilt diese Wohnung nicht als leer stehend.</p> <p><b>Diplomaten-/ Streitkräftewohnung</b></p> <p>► Eine Diplomatenwohnung/ Wohnung ausländischer Streitkräfte liegt immer dann vor, wenn mindestens einer der Bewohner oder eine der Bewohnerinnen einer ausländischen diplomatischen Vertretung, den ausländischen Streitkräften o. Ä. angehört, unabhängig davon, ob es sich dabei um Eigentümer/-innen oder Mieter/-innen handelt.</p> |

1) Dies kann ggf. durch das angewendete Geheimhaltungsverfahren bedingt sein.

| Merkmal                 | Definition  |
|-------------------------|---|
| Art des Gebäudes        | <p>Das Merkmal gibt die Art des Gebäudes an. Es wird unter anderem unterschieden zwischen Gebäuden, die überwiegend Wohnraum enthalten und Gebäuden, die überwiegend zu Geschäftszwecken genutzt werden.</p> <p><b>Gebäude mit Wohnraum</b></p> <p>► Für längere Dauer errichtete Bauwerke, die entweder vollständig oder teilweise für die Wohnversorgung von Haushalten bestimmt sind. Hierzu zählen auch administrative oder gewerblich genutzte Gebäude, wenn in ihnen mindestens eine zu Wohnzwecken genutzte Wohnung vorhanden ist. Gebäude mit Wohnraum gliedern sich in Wohngebäude und sonstige Gebäude mit Wohnraum.</p> <p><b>Wohngebäude</b></p> <p>► Gebäude, die mindestens zur Hälfte der Gesamtnutzfläche zu Wohnzwecken genutzt werden. Zu den Wohngebäuden gehören auch die Wohnheime (mit eigener Haushaltsführung der Bewohner/-innen).</p> <p><b>Wohngebäude (ohne Wohnheime)</b></p> <p>► Gebäude, die mindestens zur Hälfte der Gesamtnutzfläche zu Wohnzwecken genutzt werden (hier: ohne Wohnheime).</p> <p><b>Wohnheime (mit eigener Haushaltsführung der Bewohner/-innen)</b></p> <p>► Wohnheime sind Wohngebäude, die primär den Wohnbedürfnissen bestimmter Bevölkerungskreise dienen. Wohnheime besitzen Gemeinschaftsräume. Die Bewohner/-innen von Wohnheimen führen einen eigenen Haushalt.</p> <p><b>Sonstige Gebäude mit Wohnraum</b></p> <p>► Gebäude, in denen weniger als die Hälfte der Gesamtnutzfläche für Wohnzwecke genutzt wird, z. B. weil sich im Gebäude überwiegend Läden oder Büros befinden.</p> <p><b>Bewohnte Unterkünfte</b></p> <p>► Bewohnte Unterkünfte sind behelfsmäßige Bauten. Hierzu zählen z. B. Wohnbaracken, Bauwagen, Wohnwagen (z. B. auf Campingplätzen), Gartenlauben, Schrebergartenhütten, Jagdhütten, Weinberghütten, Almhütten, fest verankerte Wohnschiffe und Wohncontainer, sofern diese dauerhaft bewohnt werden.</p> |
| Auskunftspflichtige     | <p>Im Rahmen der Gebäude- und Wohnungszählung waren alle Eigentümer/-innen, Verwalter/-innen sowie sonstigen Verfügungs- und Nutzungsberechtigten der Gebäude und Wohnungen auskunftspflichtig.</p>   |
| Ausstattung der Wohnung | <p>Das Merkmal bezeichnet die Ausstattung in der Wohnung hinsichtlich Badewanne oder Dusche und WC. Ein WC ist eine Toilette mit Wasserspülung. Mit Badewanne/ Dusche sind eine fest eingebaute Badewanne oder eine fest eingebaute Dusche gemeint; diese verfügen über feste Wasserzu- und -abflussrohre.</p> <p>Es wird unterschieden zwischen:</p> <p><b>Badewanne/ Dusche und WC vorhanden</b><br/> <b>Badewanne/ Dusche und WC nicht vorhanden</b><br/> <b>Badewanne/ Dusche vorhanden, WC nicht vorhanden</b><br/> <b>Badewanne/ Dusche nicht vorhanden, WC vorhanden</b></p>   |
| Baujahr                 | <p>Mit Baujahr ist das Jahr der Bezugsfertigstellung des Gebäudes gemeint. Bei komplett zerstörten und wieder aufgebauten Gebäuden gilt das Jahr des Wiederaufbaus als Baujahr.</p> <p>Es werden folgende Klasseneinteilungen verwendet:</p> <p><b>Jahrzwanzigste</b></p> <ul style="list-style-type: none"> <li>– Vor 1950</li> <li>– 1950 – 1969</li> <li>– 1970 – 1989</li> <li>– 1990 und später</li> </ul> <p><b>Mikrozensusklassen:</b></p> <ul style="list-style-type: none"> <li>– Vor 1919</li> <li>– 1919 – 1948</li> <li>– 1949 – 1978</li> <li>– 1979 – 1986</li> <li>– 1987 – 1990</li> <li>– 1991 – 1995</li> <li>– 1996 – 2000</li> <li>– 2001 – 2004</li> <li>– 2005 – 2008</li> <li>– 2009 und später</li> </ul>   |

| Merkmal   | Definition   |
|---|--|
| Durchschnittliche Anzahl der Wohnungen je Wohngebäude | Die durchschnittliche Anzahl der Wohnungen je Wohngebäude ist das Verhältnis zwischen der Gesamtzahl der Wohnungen und der Gesamtzahl der Wohngebäude (ohne Wohnheime). Die Berechnung erfolgt für Wohnungen in Wohngebäuden (ohne Wohnheime).   |
| Durchschnittliche Wohnungsgröße in m²                 | Die durchschnittliche Wohnungsgröße in m² ist das Verhältnis zwischen der Gesamtfläche in m² und der Gesamtzahl der Wohnungen. Nicht berücksichtigt sind: Diplomatenwohnungen/ Wohnungen ausländischer Streitkräfte sowie gewerblich genutzte Wohnungen. Die Berechnung erfolgt für Wohnungen in Wohngebäuden (ohne Wohnheime).  |
| Eigentümerquote                                       | Die Eigentümerquote stellt den Anteil der von Eigentümerinnen/ Eigentümern bewohnten Wohnungen an allen bewohnten Wohnungen dar. Nicht berücksichtigt sind: Leer stehende Wohnungen, Ferien- und Freizeitwohnungen, Diplomatenwohnungen/ Wohnungen ausländischer Streitkräfte sowie gewerblich genutzte Wohnungen. Die Berechnung erfolgt für Wohnungen in Wohngebäuden (ohne Wohnheime).  |
| Eigentumsform des Gebäudes                            | <p>Das Merkmal bildet ab, wem das Eigentum an dem Gebäude (nicht der einzelnen Wohnung) rechtlich zusteht. Dies können Privatpersonen oder juristische Personen sein.</p> <p><b>Gemeinschaft von Wohnungseigentümern/ -innen</b></p> <p>► Gilt für Gebäude mit Eigentumswohnungen, in denen den Eigentümern/-innen Sondereigentum an einer Wohnung in Verbindung mit dem Miteigentumsanteil am gemeinschaftlichen Eigentum zusteht.</p> <p><b>Privatperson/-en</b></p> <p>► Alle natürlichen Personen. Dies können Einzelpersonen, Paare oder sonstige Gruppen von Personen sein, z. B. Erbengemeinschaften.</p> <p><b>Wohnungsgenossenschaft</b></p> <p>► Alle Wohnungsunternehmen, die die Rechtsform einer Genossenschaft haben.</p> <p><b>Kommune oder Kommunales Wohnungsunternehmen</b></p> <p>► Unternehmen oder Einrichtung, bei denen die Kommune mit mehr als 50 % Nennkapital oder Stimmrecht beteiligt ist.</p> <p><b>Privatwirtschaftliches Wohnungsunternehmen</b></p> <p>► Alle privatrechtlichen Wohnungsunternehmen ohne Genossenschaften.</p> <p><b>Anderes privatwirtschaftliches Unternehmen</b></p> <p>► Alle privatrechtlichen Unternehmen, in deren Eigentum sich Wohnungen befinden, deren primärer Erwerbszweck aber nicht die Wohnungsvermietung ist (z. B. Banken, Versicherungen, Fonds).</p> <p><b>Bund oder Land</b></p> <p>► Unternehmen oder Einrichtung, bei denen der Bund oder das Land mit mehr als 50 % Nennkapital oder Stimmrecht beteiligt ist.</p> <p><b>Organisation ohne Erwerbszweck</b></p> <p>► z. B. Kirche</p> |
| Erhebungseinheiten                                    | Bei der Gebäude- und Wohnungszählung wurden alle Gebäude mit Wohnraum, bewohnte Unterkünfte und Wohnungen erhoben.   |
| Fläche der Wohnung in m²                              | <p>Grundfläche der gesamten Wohnung in m². Zur Wohnung zählen auch außerhalb des eigentlichen Wohnungsabschlusses liegende Räume (z. B. Mansarden) sowie zu Wohnzwecken ausgebauter Keller- und Bodenräume.</p> <p>Zur Ermittlung der Wohnfläche sind anzurechnen:</p> <ul style="list-style-type: none"> <li>– voll: die Grundflächen von Räumen/ Raumteilen mit einer lichten Höhe von mindestens 2 Metern;</li> <li>– zur Hälfte: die Grundflächen von Räumen/ Raumteilen mit einer lichten Höhe von mindestens 1 Meter, aber weniger als 2 Metern; unbeheizbare Wintergärten, Schwimmbäder und ähnliche nach allen Seiten geschlossene Räume;</li> <li>– in der Regel zu einem Viertel, höchstens jedoch zur Hälfte: die Flächen von Balkonen, Loggien, Dachgärten, Terrassen.</li> </ul> <p>Die Fläche wird in 20 m²-Intervallen angegeben.</p>   |



| Merkmal                      | Definition   |
|------------------------------|--|
| Gebäudetyp                   | <p>Das Merkmal gibt die Bauart des Gebäudes an.</p> <p><b>Freistehendes Haus</b></p> <p>► Freistehendes Gebäude, unabhängig davon, ob es sich um ein Ein- oder Mehrfamilienhaus handelt.</p> <p><b>Doppelhaushälfte</b></p> <p>► Gebäude, das mit genau einem anderen Gebäude aneinander gebaut ist, unabhängig davon, ob es sich dabei um Ein- oder Mehrfamilienhäuser handelt.</p> <p><b>Gereihtes Haus</b></p> <p>► Gebäude, das mit mindestens zwei anderen Gebäuden aneinander gebaut ist, unabhängig davon, ob es sich dabei um Ein- oder Mehrfamilienhäuser handelt. Die Gebäude müssen nicht baugleich sein, sie können auch seitlich oder in der Höhe versetzt sein. Reiheneckhäuser zählen auch hierzu.</p> <p><b>Anderer Gebäudetyp</b></p> <p>► Alle Arten von Gebäuden, die nicht freistehendes Haus, Doppel- oder Reihnhaus sind sowie alle Arten von bewohnten Unterkünften.</p>  |
| Größe des privaten Haushalts | <p>Dieses Merkmal gibt die Anzahl der in einem privaten Haushalt lebenden Personen an.</p> <p><b>1 Person</b></p> <p><b>2 Personen</b></p> <p><b>3 Personen</b></p> <p><b>4 Personen</b></p> <p><b>5 Personen</b></p> <p><b>6 und mehr Personen</b></p>  |
| Heizungsart                  | <p>Das Merkmal bezeichnet die überwiegende Heizungsart im Gebäude.</p> <p><b>Fernheizung (Fernwärme)</b></p> <p>► Das Gebäude wird von einem zentralen Fernheizwerk aus mit Wärme versorgt (sog. Fernwärme).</p> <p><b>Etagenheizung</b></p> <p>► Unter einer Etagenheizung versteht man eine zentrale Heizanlage für sämtliche Räume einer abgeschlossenen Wohnung, wobei sich die Heizquelle meist innerhalb dieser Wohnung befindet, z. B. Gastherme.</p> <p><b>Blockheizung</b></p> <p>► Eine Blockheizung liegt vor, wenn ein Häuserblock durch ein zentrales Heizsystem beheizt wird und die Heizquelle sich in bzw. an einem der Gebäude oder in deren unmittelbarer Nähe befindet (sog. Nahwärme).</p> <p><b>Zentralheizung</b></p> <p>► Bei einer Zentralheizung werden sämtliche Wohneinheiten eines Gebäudes von einer zentralen Heizstelle, die sich innerhalb des Gebäudes (in der Regel im Keller) befindet, beheizt.</p> <p><b>Einzel-/ Mehrraumöfen (auch Nachtspeicherheizung)</b></p> <p>► Einzelöfen (z. B. Kohle- oder Nachtspeicheröfen) beheizen jeweils nur einen Raum, in dem sie stehen. In der Regel sind sie fest installiert. Ein Mehrraumofen (z. B. Kachelofen) beheizt gleichzeitig mehrere Räume (auch durch Luftkanäle).</p> <p><b>Keine Heizung im Gebäude oder in den Wohnungen</b></p> |
| Kernfamilie                  | <p>Eine Kernfamilie besteht aus zwei oder mehr Personen, die zu demselben privaten Haushalt gehören und setzt sich zusammen aus der Bezugsperson des privaten Haushalts – das heißt eine nach Alter, Familienstand und Geschlecht festgelegte zentrale Person des privaten Haushalts – und mindestens einer weiteren Person, z. B. der Partnerin/ dem Partner oder einem Kind der Bezugsperson. Dieses Familienkonzept beschränkt die Beziehungen zwischen Vorfahren und Nachfahren auf direkte Beziehungen (ersten Grades), das heißt auf Beziehungen zwischen Eltern und Kindern.</p>  |
| Kind                         | <p>Unter Kind ist ein leiblicher Sohn bzw. ein Stief- oder Adoptivsohn oder eine leibliche Tochter bzw. eine Stief- oder Adoptivtochter (ungeachtet des Alters) zu verstehen, dessen bzw. deren üblicher Aufenthaltsort sich im privaten Haushalt mindestens eines Elternteils befindet und ein Elternteil Bezugsperson und/ oder Partner/-in der Bezugsperson ist.</p>  |
| Leerstandsquote (Wohnungen)  | <p>Die Leerstandsquote (Wohnungen) stellt den Anteil der leer stehenden Wohnungen an allen bewohnten und leer stehenden Wohnungen dar. Nicht berücksichtigt sind: Ferien- und Freizeitwohnungen, Diplomatenwohnungen/ Wohnungen ausländischer Streitkräfte sowie gewerblich genutzte Wohnungen. Die Berechnung erfolgt für Wohnungen in Wohngebäuden (ohne Wohnheime).</p>   |

| Merkmal                                 | Definition   |
|---|--|
| Paar                                    | Der Begriff Paar umfasst Paare in einer Ehe, Paare in einer eingetragenen Lebenspartnerschaft und Paare in einer nichtehelichen Lebensgemeinschaft, die jeweils in einem privaten Haushalt zusammenleben. Ein Ehepaar ist ein gemäß gesetzlichem Familienstand zum Stichtag verheiratetes verschiedengeschlechtliches Paar in einem privaten Haushalt. Eine eingetragene Lebenspartnerschaft ist ein gemäß gesetzlichem Familienstand zum Stichtag rechtlich anerkanntes gleichgeschlechtliches Paar in einem privaten Haushalt. Eine nichteheliche Lebensgemeinschaft ist ein gemischtgeschlechtliches Paar in einem privaten Haushalt, das gemäß gesetzlichem Familienstand zum Stichtag nicht miteinander verheiratet war.  |
| Privater Haushalt                       | Ein privater Haushalt besteht aus mindestens einer Person. Zugrunde gelegt wird das „Konzept des gemeinsamen Wohnens“. Alle Personen, die unabhängig von ihrem Wohnstatus (Haupt-/Nebenwohnsitz) gemeinsam in einer Wohnung leben, gelten als Mitglieder desselben privaten Haushalts, sodass es einen privaten Haushalt pro belegter Wohnung gibt. Personen in Gemeinschafts- und Anstaltsunterkünften sind hier nicht enthalten, sondern nur Personen, die eine eigene Haushaltsführung aufweisen. Eine Person des privaten Haushalts wird als Bezugsperson – das heißt eine nach Alter, Familienstand und Geschlecht festgelegte zentrale Person des privaten Haushalts – bestimmt. Ausgehend von dieser Person werden der Haushaltstyp und die Stellung der weiteren Personen im privaten Haushalt bestimmt.   |
| Regionalschlüssel                       | <p>Der Regionalschlüssel kennzeichnet die hierarchische Struktur aller Verwaltungsebenen. Er wird einheitlich von den Statistischen Ämtern des Bundes und der Länder vergeben.</p> <p>Der Regionalschlüssel gliedert sich wie folgt:</p> <ul style="list-style-type: none"> <li>1. – 2. Stelle = Kennzahl des Bundeslandes</li> <li>3. Stelle = Kennzahl des Regierungsbezirks</li> <li>4. – 5. Stelle = Kennzahl des Kreises bzw. der kreisfreien Stadt</li> <li>6. – 9. Stelle = Verbandsschlüssel (in Brandenburg: Ämterschlüssel)</li> <li>10. – 12. Stelle = Gemeindekennzahl</li> </ul> <p>Der vierstellige Verbandsschlüssel weist durch die führende Ziffer auf die Art der Gemeinde hin:</p> <ul style="list-style-type: none"> <li>0 = verbandsfreie Gemeinde (in Brandenburg: amtsfreie Gemeinde),</li> <li>5 = verbandsangehörige Gemeinde (in Brandenburg: amtsangehörige Gemeinde),</li> <li>9 = gemeindefreies Gebiet.</li> </ul> <p>Die gemeindefreien Gebiete sind für den Zensus 2011 nicht relevant.</p> <p>Die Verwaltungsebene Regierungsbezirk ist nur für folgende Bundesländer verfügbar: Baden-Württemberg, Bayern, Hessen, Niedersachsen (hier: Statistische Region), Nordrhein-Westfalen und Sachsen.</p> <p>Die Verwaltungsebene Gemeindeverband ist nur für folgende Bundesländer verfügbar: Brandenburg (hier: Ämter), Mecklenburg-Vorpommern, Niedersachsen (hier: Samtgemeinde), Rheinland-Pfalz, Sachsen, Sachsen-Anhalt, Schleswig-Holstein und Thüringen.</p> |
| Seniorenstatus eines privaten Haushalts | <p>Dargelegt wird die Haushaltstruktur aller privaten Haushalte, wobei dies hier in Abhängigkeit vom Alter der in einem privaten Haushalt wohnhaften Personen erfolgt. Als Senioren/-innen gelten diejenigen Personen, welche zum Zensusstichtag 9. Mai 2011 das 65. Lebensjahr vollendet haben.</p> <p><b>Haushalte mit ausschließlich Senioren/-innen</b></p> <p><b>Haushalte mit Senioren/-innen und Jüngeren</b></p> <p><b>Haushalte ohne Senioren/-innen</b></p>  |
| Stichtagsbezogenheit der Merkmale       | Stichtag der Gebäude- und Wohnungszählung war der 9. Mai 2011. Alle Angaben beziehen sich auf diesen Zeitpunkt.  |

| Merkmal                                       | Definition   |
|---|--|
| Typ des privaten Haushalts<br>(nach Familien) | <p>Dieses Merkmal beschreibt, in welcher Konstellation die Personen eines privaten Haushalts gemeinschaftlich leben, mit Fokus auf die Existenz von Kindern im privaten Haushalt.</p> <p><b>Eiipersonenhaushalte (Singlehaushalte)</b></p> <p>► Ein Eiipersonenhaushalt bezeichnet einen privaten Haushalt mit einer allein lebenden Person.</p> <p><b>Paare ohne Kind(er)</b></p> <p><b>Paare mit Kind(ern)</b></p> <p><b>Alleinerziehende Elternteile</b></p> <p>► Eine alleinerziehende Mutter oder ein alleinerziehender Vater ist ein Elternteil ohne Partner/-in mit mindestens einem Kind innerhalb eines privaten Haushalts.</p> <p><b>Mehrpersonenhaushalte ohne Kernfamilie</b></p> <p>► Unter Mehrpersonenhaushalten ohne Kernfamilie werden alle anderen privaten Mehrpersonenhaushalte zusammengefasst, die durch die zuvor genannten Kategorien nicht abgedeckt sind, wie etwa nicht eingetragene Lebenspartnerschaften gleichgeschlechtlicher Paare, Wohngemeinschaften, Großeltern-Enkel-Haushalte ohne Elternteile etc.</p> |
| Wohnung                                       | <p>Unter einer Wohnung sind nach außen abgeschlossene, zu Wohnzwecken bestimmte, in der Regel zusammenliegende Räume zu verstehen, die die Führung eines eigenen Haushalts ermöglichen und nicht vollständig für gewerbliche Zwecke genutzt werden.</p> <p>Eine Wohnung muss nicht notwendigerweise eine Küche oder Kochnische enthalten.</p> <p>Wohnungen haben einen eigenen Eingang unmittelbar vom Freien, von einem Treppenhaus oder einem Vorraum. Zur Wohnung können aber auch außerhalb des eigentlichen Wohnungsabschlusses liegende, zu Wohnzwecken ausgebaute Keller- oder Bodenräume (z. B. Mansarden) gehören.</p>  |
| Zahl der Räume                                | <p>Die Zahl der Räume umfasst alle Wohn-, Ess- und Schlafzimmer und andere separate Räume (z. B. bewohnbare Keller- und Bodenräume) von mindestens 6 m<sup>2</sup> Größe sowie abgeschlossene Küchen, unabhängig von deren Größe. Bad, Toilette, Flur und Wirtschaftsräume werden grundsätzlich nicht mitgezählt. Ein Wohnzimmer mit einer Essecke, Schlafnische oder Kochnische ist als ein Raum zu zählen. Dementsprechend bestehen Wohnungen, in denen es keine bauliche Trennung der einzelnen Wohnbereiche gibt (z. B. sogenannte „Loftwohnungen“), aus nur einem Raum.</p> <p><b>1 Raum</b></p> <p><b>2 Räume</b></p> <p><b>3 Räume</b></p> <p><b>4 Räume</b></p> <p><b>5 Räume</b></p> <p><b>6 Räume</b></p> <p><b>7 und mehr Räume</b></p>   |

## **Herausgeber**

Statistisches Landesamt Rheinland-Pfalz  
Mainzer Straße 14-16  
56130 Bad Ems

## **Auskunftsdienst**

E-Mail: [info@statistik.rlp.de](mailto:info@statistik.rlp.de)  
Telefon: 02603 71-4444  
Telefax: 02603 71-19 4444

## **Copyright**

© Statistisches Landesamt Rheinland-Pfalz  
Bad Ems 2014

Vervielfältigung und Verbreitung mit Quellenangabe gestattet.





Rheinland-Pfalz

STATISTISCHES LANDESAMT



# zensus 2011

## **Gebäude und Wohnungen sowie Wohnverhältnisse der Haushalte**

Gemeinde  
Üdersdorf

am 9. Mai 2011

Ergebnisse des Zensus 2011



## Inhaltsverzeichnis

|   |    |
|---|----|
| Einführung .....  | 4  |
| Rechtliche Grundlagen .....   | 4  |
| Methode .....   | 4  |
| Systematik von Gebäuden und Wohnungen .....   | 5  |
| Tabellen  |    |
| 1.1 Gebäude mit Wohnraum und Wohnungen in Gebäuden mit Wohnraum<br>nach Baujahr, Gebäudetyp, Zahl der Wohnungen, Eigentumsform und Heizungsart .....        | 6  |
| 1.2 Gebäude mit Wohnraum nach Baujahr und Gebäudeart, Gebäudetyp,<br>Zahl der Wohnungen, Eigentumsform und Heizungsart .....                                | 8  |
| 1.3.1 Gebäude mit Wohnraum nach regionaler Einheit und Baujahr, Gebäudeart,<br>Gebäudetyp, Zahl der Wohnungen, Eigentumsform und Heizungsart .....          | 10 |
| 1.3.2 Gebäude mit Wohnraum nach regionaler Einheit und Baujahr, Gebäudeart,<br>Gebäudetyp, Zahl der Wohnungen, Eigentumsform und Heizungsart – in % – ..... | 12 |
| 2.1 Wohnungen in Gebäuden mit Wohnraum nach Art der Nutzung,<br>Fläche der Wohnung, Zahl der Räume und Ausstattung .....                                    | 14 |
| 2.2.1 Wohnungen in Gebäuden mit Wohnraum nach regionaler Einheit und<br>Art der Nutzung, Fläche der Wohnung, Zahl der Räume und Ausstattung .....           | 15 |
| 2.2.2 Wohnungen in Gebäuden mit Wohnraum nach regionaler Einheit und<br>Art der Nutzung, Fläche der Wohnung, Zahl der Räume und Ausstattung – in % – .....  | 16 |
| 3.1 Gebäude- und Wohnungskennzahlen im regionalen Vergleich .....   | 17 |
| 3.2 Weitere Wohnungskennzahlen im regionalen Vergleich .....  | 20 |
| 4.1 Haushalte nach Typ des privaten Haushalts (nach Familien) und Art der Wohnungs-<br>nutzung, Fläche der Wohnung und Zahl der Räume .....                 | 23 |
| 4.2 Haushalte nach Größe des privaten Haushalts und Art der Wohnungsnutzung,<br>Fläche der Wohnung und Zahl der Räume .....                                 | 24 |
| 4.3 Haushalte nach Seniorenstatus des privaten Haushalts und Art der Wohnungsnutzung,<br>Fläche der Wohnung und Zahl der Räume .....                        | 25 |
| Definitionen .....  | 26 |

## Einführung

Der Zensus 2011 ist eine Bevölkerungs-, Gebäude- und Wohnungszählung. Dabei werden – soweit möglich – bereits vorhandene Daten aus Verwaltungsregistern für statistische Zwecke genutzt. Eine Haushaltebefragung auf Stichprobenbasis, eine Vollerhebung aller an Anschriften mit Sonderbereichen lebenden Personen (Wohnheime und Gemeinschaftsunterkünfte) sowie eine postalische Befragung zu Gebäude- und Wohnungsdaten bei den Eigentümerinnen und Eigentümern oder Verwalterinnen und Verwaltern ergänzen und korrigieren die Informationen aus den Registern. Eine traditionelle Volkszählung inklusive einer Gebäude- und Wohnungszählung wurde in den alten Bundesländern letztmalig 1987, in der DDR letztmalig 1981 durchgeführt. Eine Gebäude- und Wohnungszählung fand nach der Wiedervereinigung nur in den neuen Bundesländern im Jahr 1995 statt.

Ziel des Zensus 2011 war zum einen die Ermittlung der amtlichen Einwohnerzahlen zum Stichtag 9. Mai 2011. Zum anderen wurden wichtige Strukturinformationen erhoben, welche eine umfassende Datengrundlage bieten, wie die Menschen in Deutschland leben, wohnen und arbeiten.

Die vorliegende Publikation präsentiert Ergebnisse des Zensus 2011 zu den Themen Gebäude, Wohnungen und Wohnverhältnisse von Haushalten nach Abschluss der Datenaufbereitung.

## Rechtliche Grundlagen

Die rechtlichen Grundlagen des Zensus 2011 bilden

- die Verordnung Europäische Gemeinschaft (EG) Nummer 763/2008 des Europäischen Parlaments und des Rates vom 9. Juli 2008 über Volks- und Wohnungszählungen,
- das Zensusvorbereitungsgesetz (ZensVorbG 2011),
- das Zensusgesetz 2011 (ZensG 2011),
- die Stichprobenverordnung Zensusgesetz 2011 (StichprobenV),
- sowie die jeweiligen landesrechtlichen Regelungen zur Ausführung des ZensG 2011.

Nach § 1 Abs. 1 ZensG 2011 führten die Statistischen Ämter des Bundes und der Länder eine Bevölkerungs-, Gebäude- und Wohnungszählung (Zensus) mit Stand zum 9. Mai 2011 (Berichtszeitpunkt) als Bundesstatistik durch.

Gemäß § 1 Abs. 3 ZensG 2011 dient der Zensus unter anderem der Gewinnung von Grunddaten für das Gesamtsystem der amtlichen Statistik sowie von Strukturdaten über die Bevölkerung als Datengrundlage für vielfältige politische Entscheidungen.

Die nachstehend veröffentlichten Ergebnisse wurden auf Basis folgender Erhebungen und statistischer Verfahren ermittelt:

- Daten aus der Gebäude- und Wohnungszählung (§ 6 ZensG 2011),
- Daten aus der Zusammenführung der Datensätze und Haushaltegenerierung (§ 9 Abs. 3 ZensG 2011).

## Methode

Da es in Deutschland zu Gebäude- und Wohnungsdaten keine flächendeckenden Register gibt, wurden die Angaben zu Gebäuden und Wohnungen durch eine postalische Befragung der Eigentümerinnen und Eigentümer oder Verwalterinnen und Verwalter von Gebäuden und Wohnungen sowie bewohnten Unterkünften gewonnen. Die zum Stichtag 9. Mai 2011 als Vollerhebung durchgeführte Gebäude- und Wohnungszählung liefert Informationen zu Gebäuden mit Wohnraum sowie zu den darin befindlichen Wohnungen. Zu rein gewerblich genutzten Objekten werden keine Informationen angeboten.



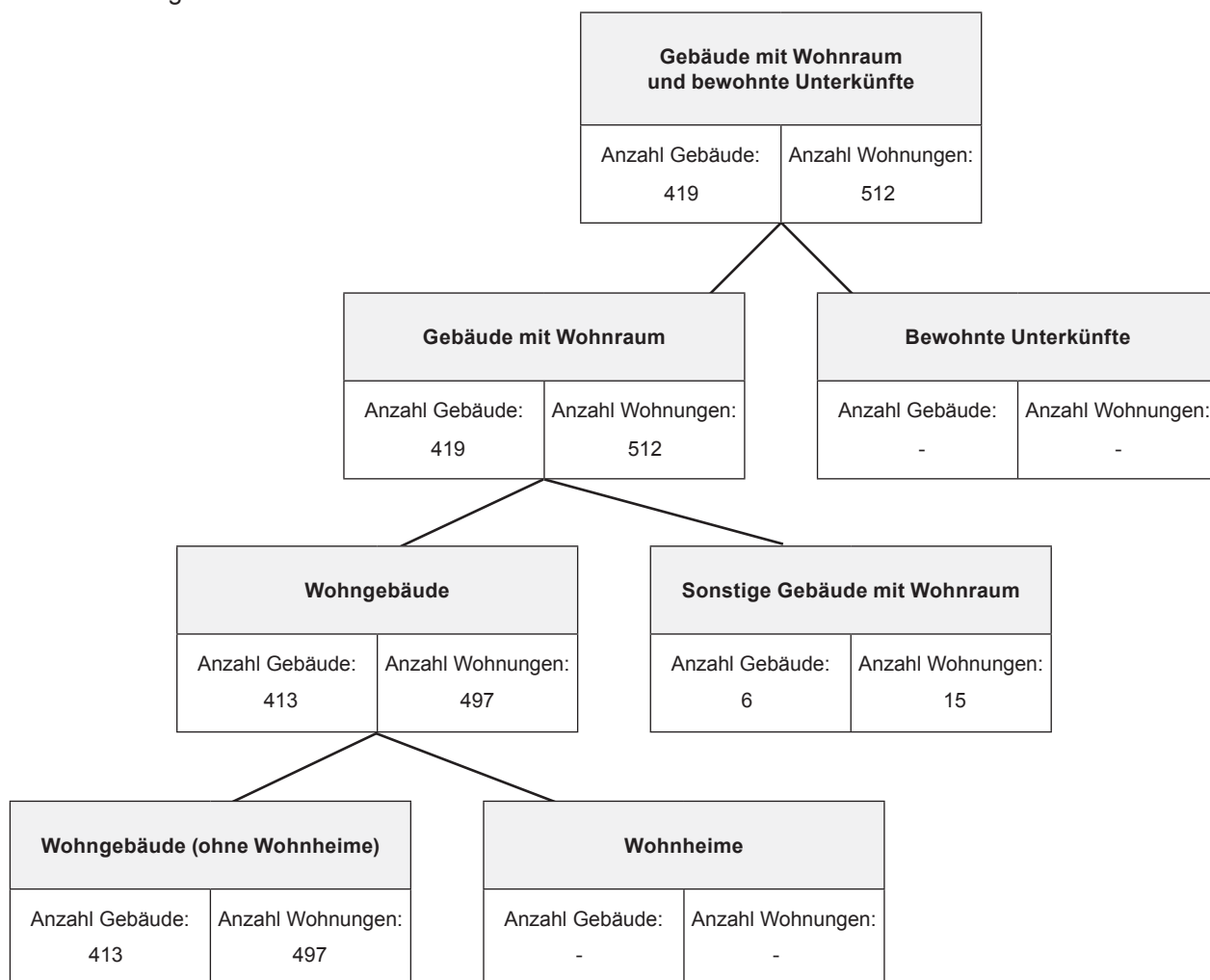
Durch das statistische Verfahren der Haushaltegenerierung stehen nicht nur die gesammelten Informationen zu Bevölkerung, Gebäuden und Wohnungen zur Verfügung, sondern zusätzlich auch Angaben zu Haushalts- und Familienstrukturen. Dabei wurden anschriftenweise Personen zu Haushalten zusammengefasst und den in der Gebäude- und Wohnungszählung erfassten Wohnungen zugeordnet. Die Haushaltegenerierung bildet daher die Wohnhaushalte an einer Anschrift ab. Die Zahl der Haushalte kann von der Zahl der bewohnten Wohnungen abweichen, da ein Haushalt beispielsweise bei Umzügen vorübergehend mehrere Wohnungen nutzen kann.

Bei allen Veröffentlichungen der amtlichen Statistik in Deutschland sind die Einzelangaben der Befragten grundsätzlich geheim zu halten (§ 16 Bundesstatistikgesetz). Bei allen Ergebnisbestandteilen aus Registerauszählungen oder Vollerhebungen des Zensus 2011 erfolgt die Geheimhaltung durch das maschinelle, datenverändernde Verfahren SAFE (Verfahren zur **s**icheren **A**nonymisierung für **E**inzeldaten). Dieses Verfahren stellt sicher, dass bereits vor Erstellung einer Ergebnistabelle kein Datensatz vorhanden ist, welcher Rückschlüsse auf Einzelfälle zulässt.

Weiterführende methodische Informationen zum Zensusmodell und zur Geheimhaltung stehen unter [www.zensus2011.de](http://www.zensus2011.de) zur Verfügung.

## Systematik von Gebäuden und Wohnungen

Im Rahmen des Zensus 2011 werden die Gebäude und Wohnungen nach der Art des Gebäudes in hierarchischen Strukturen abgebildet. Nachstehende Abbildung zeigt die Ergebnisse für die regionale Einheit dieser Veröffentlichung.



Die Ergebnisse zur Gebäude- und Wohnungszählung betrachten ausschließlich Gebäude mit Wohnraum. Bewohnte Unterkünfte bleiben daher für die Ergebnistabellen unberücksichtigt.

### 1.1 Gebäude mit Wohnraum und Wohnungen in Gebäuden mit Wohnraum nach Baujahr, Gebäudetyp, Zahl der Wohnungen, Eigentumsform und Heizungsart

|  | Gebäude mit Wohnraum |           | darunter    |           |
|--|----------------------|-----------|-------------|-----------|
|  | Gebäude              | Wohnungen | Wohngebäude |           |
|  |                      |           | Gebäude     | Wohnungen |
|  | Anzahl               | Anzahl    | Anzahl      | Anzahl    |
| <b>Insgesamt</b>                             |                      |           |             |           |
| Insgesamt                                    | 419                  | 512       | 413         | 497       |
| <b>Baujahr</b>                               |                      |           |             |           |
| Vor 1919                                     | (66)                 | (75)      | 63          | (72)      |
| 1919 - 1948                                  | 40                   | 40        | 40          | 40        |
| 1949 - 1978                                  | 152                  | 187       | 152         | 184       |
| 1979 - 1986                                  | 41                   | 63        | (38)        | 57        |
| 1987 - 1990                                  | (32)                 | (32)      | (32)        | (32)      |
| 1991 - 1995                                  | (13)                 | 25        | (13)        | 25        |
| 1996 - 2000                                  | (44)                 | 53        | (44)        | 53        |
| 2001 - 2004                                  | 15                   | (18)      | 15          | (18)      |
| 2005 - 2008                                  | 10                   | 10        | 10          | 10        |
| 2009 und später                              | 6                    | 9         | 6           | 6         |
| <b>Gebäudetyp nach Zahl der Wohnungen</b>    |                      |           |             |           |
| Freistehendes Haus Insgesamt                 | 373                  | 451       | 367         | 439       |
| mit 1 Wohnung                                | 281                  | 281       | 278         | 278       |
| mit 2 Wohnungen                              | 70                   | (124)     | 67          | (115)     |
| mit 3 und mehr Wohnungen                     | (22)                 | (46)      | (22)        | (46)      |
| Doppelhaushälfte Insgesamt                   | (24)                 | 33        | (24)        | (30)      |
| mit 1 Wohnung                                | (17)                 | (17)      | (17)        | (17)      |
| mit 2 Wohnungen                              | 3                    | 6         | 3           | 3         |
| mit 3 und mehr Wohnungen                     | 4                    | (10)      | 4           | (10)      |
| Gereihtes Haus Insgesamt                     | 19                   | 25        | 19          | 25        |
| mit 1 Wohnung                                | 16                   | 16        | 16          | 16        |
| mit 2 Wohnungen                              | -                    | 3         | -           | 3         |
| mit 3 und mehr Wohnungen                     | 3                    | 6         | 3           | 6         |
| Anderer Gebäudetyp Insgesamt                 | 3                    | 3         | 3           | 3         |
| mit 1 Wohnung                                | 3                    | 3         | 3           | 3         |
| mit 2 Wohnungen                              | -                    | -         | -           | -         |
| mit 3 und mehr Wohnungen                     | -                    | -         | -           | -         |
| <b>Zahl der Wohnungen im Gebäude</b>         |                      |           |             |           |
| 1 Wohnung                                    | 317                  | 317       | 314         | 314       |
| 2 Wohnungen                                  | 73                   | (133)     | 70          | (121)     |
| 3 - 6 Wohnungen                              | (29)                 | (62)      | (29)        | (62)      |
| 7 - 12 Wohnungen                             | -                    | -         | -           | -         |
| 13 und mehr Wohnungen                        | -                    | -         | -           | -         |
| <b>Eigentumsform des Gebäudes</b>            |                      |           |             |           |
| Gemeinschaft von Wohnungseigentümern/-innen  | 13                   | 32        | 13          | 29        |
| Privatperson/-en                             | 406                  | 480       | 400         | 468       |
| Wohnungsgenossenschaft                       | -                    | -         | -           | -         |
| Kommune oder kommunales Wohnungsunternehmen  | -                    | -         | -           | -         |
| Privatwirtschaftliches Wohnungsunternehmen   | -                    | -         | -           | -         |
| Anderes privatwirtschaftliches Unternehmen   | -                    | -         | -           | -         |
| Bund oder Land                               | -                    | -         | -           | -         |
| Organisation ohne Erwerbszweck (z.B. Kirche) | -                    | -         | -           | -         |

Noch: 1.1 Gebäude mit Wohnraum und Wohnungen in Gebäuden mit Wohnraum nach Baujahr, Gebäudetyp, Zahl der Wohnungen, Eigentumsform und Heizungsart

|  | Gebäude mit Wohnraum |           | darunter    |           |
|--|----------------------|-----------|-------------|-----------|
|  |                      |           | Wohngebäude |           |
|  | Gebäude              | Wohnungen | Gebäude     | Wohnungen |
|  | Anzahl               | Anzahl    | Anzahl      | Anzahl    |
| <b>Heizungsart</b>                               |                      |           |             |           |
| Fernheizung (Fernwärme)                          | -                    | -         | -           | -         |
| Etagenheizung                                    | -                    | -         | -           | -         |
| Blockheizung                                     | 4                    | 4         | 4           | 4         |
| Zentralheizung                                   | 378                  | 471       | 372         | 456       |
| Einzel-/Mehrraumöfen (auch Nachtspeicherheizung) | 34                   | 34        | 34          | 34        |
| Keine Heizung im Gebäude oder in den Wohnungen   | 3                    | 3         | 3           | 3         |

Bei den ausgewiesenen Wohnungszahlen sind gewerblich genutzte Wohnungen nicht, Diplomatenwohnungen/Wohnungen ausländischer Streitkräfte nur in der „Insgesamt-Zeile“ berücksichtigt.

Die ausgewiesenen Zahlen zu „Gebäudetyp nach Zahl der Wohnungen“ und „Zahl der Wohnungen im Gebäude“ können Abweichungen zwischen der Anzahl der Gebäude und der entsprechenden Zahl der Wohnungen in diesen Gebäuden aufweisen. Dies ist auf das beim Zensus 2011 eingesetzte Geheimhaltungsverfahren zurückzuführen sowie auf die in den Wohnungsauswertungen nicht berücksichtigten Diplomatenwohnungen/Wohnungen ausländischer Streitkräfte bzw. gewerblich genutzten Wohnungen.

## 1.2 Gebäude mit Wohnraum nach Baujahr und Gebäudeart, Gebäudetyp, Zahl der Wohnungen, Eigentumsform und Heizungsart

|  | Insgesamt | Baujahr (Jahrzwanzigste) |             |             |                 |
|--|-----------|--------------------------|-------------|-------------|-----------------|
|  |           | Vor 1950                 | 1950 - 1969 | 1970 - 1989 | 1990 und später |
|  | Anzahl    | Anzahl                   | Anzahl      | Anzahl      | Anzahl          |
| <b>Insgesamt</b>                             |           |                          |             |             |                 |
| Insgesamt                                    | 419       | 106                      | 86          | (123)       | 104             |
| <b>Art des Gebäudes</b>                      |           |                          |             |             |                 |
| Gebäude mit Wohnraum                         | 419       | 106                      | 86          | (123)       | 104             |
| Wohngebäude                                  | 413       | 103                      | (86)        | (120)       | 104             |
| Wohngebäude (ohne Wohnheime)                 | 413       | 103                      | (86)        | (120)       | 104             |
| Wohnheime                                    | -         | -                        | -           | -           | -               |
| Sonstige Gebäude mit Wohnraum                | 6         | 3                        | -           | 3           | -               |
| <b>Gebäudetyp nach Zahl der Wohnungen</b>    |           |                          |             |             |                 |
| Freistehendes Haus Insgesamt                 | 373       | 77                       | (80)        | 120         | 96              |
| mit 1 Wohnung                                | 281       | 70                       | (71)        | (81)        | 59              |
| mit 2 Wohnungen                              | 70        | 3                        | 6           | 33          | 28              |
| mit 3 und mehr Wohnungen                     | (22)      | 4                        | 3           | 6           | 9               |
| Doppelhaushälfte Insgesamt                   | (24)      | 10                       | (3)         | 3           | 8               |
| mit 1 Wohnung                                | (17)      | 7                        | (3)         | 3           | 4               |
| mit 2 Wohnungen                              | 3         | 3                        | -           | -           | -               |
| mit 3 und mehr Wohnungen                     | 4         | -                        | -           | -           | 4               |
| Gereihtes Haus Insgesamt                     | 19        | 16                       | 3           | -           | -               |
| mit 1 Wohnung                                | 16        | 13                       | 3           | -           | -               |
| mit 2 Wohnungen                              | -         | -                        | -           | -           | -               |
| mit 3 und mehr Wohnungen                     | 3         | 3                        | -           | -           | -               |
| Anderer Gebäudetyp Insgesamt                 | 3         | 3                        | -           | -           | -               |
| mit 1 Wohnung                                | 3         | 3                        | -           | -           | -               |
| mit 2 Wohnungen                              | -         | -                        | -           | -           | -               |
| mit 3 und mehr Wohnungen                     | -         | -                        | -           | -           | -               |
| <b>Zahl der Wohnungen im Gebäude</b>         |           |                          |             |             |                 |
| 1 Wohnung                                    | 317       | 93                       | (77)        | (84)        | 63              |
| 2 Wohnungen                                  | 73        | 6                        | 6           | 33          | 28              |
| 3 - 6 Wohnungen                              | (29)      | 7                        | 3           | 6           | 13              |
| 7 - 12 Wohnungen                             | -         | -                        | -           | -           | -               |
| 13 und mehr Wohnungen                        | -         | -                        | -           | -           | -               |
| <b>Eigentumsform des Gebäudes</b>            |           |                          |             |             |                 |
| Gemeinschaft von Wohnungseigentümern/-innen  | 13        | -                        | -           | 7           | 6               |
| Privatperson/-en                             | 406       | 106                      | (86)        | (116)       | 98              |
| Wohnungsgenossenschaft                       | -         | -                        | -           | -           | -               |
| Kommune oder kommunales Wohnungsunternehmen  | -         | -                        | -           | -           | -               |
| Privatwirtschaftliches Wohnungsunternehmen   | -         | -                        | -           | -           | -               |
| Anderes privatwirtschaftliches Unternehmen   | -         | -                        | -           | -           | -               |
| Bund oder Land                               | -         | -                        | -           | -           | -               |
| Organisation ohne Erwerbszweck (z.B. Kirche) | -         | -                        | -           | -           | -               |

Noch: 1.2 Gebäude mit Wohnraum nach Baujahr und Gebäudeart, Gebäudetyp, Zahl der Wohnungen,  
Eigentumsform und Heizungsart

|   | Insgesamt | Baujahr (Jahrzwanzigste) |             |             |                 |
|---|-----------|--------------------------|-------------|-------------|-----------------|
|   |           | Vor 1950                 | 1950 - 1969 | 1970 - 1989 | 1990 und später |
|   | Anzahl    | Anzahl                   | Anzahl      | Anzahl      | Anzahl          |
| <b>Heizungsart</b>                                  |           |                          |             |             |                 |
| Fernheizung (Fernwärme)                             | -         | -                        | -           | -           | -               |
| Etagenheizung                                       | -         | -                        | -           | -           | -               |
| Blockheizung  | 4         | -                        | -           | -           | 4               |
| Zentralheizung                                      | 378       | (84)                     | (86)        | (111)       | 97              |
| Einzel-/Mehrraumöfen (auch<br>Nachtspeicherheizung) | 34        | 19                       | -           | 12          | 3               |
| Keine Heizung im Gebäude oder in<br>den Wohnungen   | 3         | 3                        | -           | -           | -               |

## 1.3.1 Gebäude mit Wohnraum nach regionaler Einheit und Baujahr, Gebäudeart, Gebäudetyp, Zahl der Wohnungen, Eigentumsform und Heizungsart

|   | Gebäude   |                       |                       |                 |             |
|---|-----------|-----------------------|-----------------------|-----------------|-------------|
|   | Üdersdorf | Verbandsgemeinde Daun | Landkreis Vulkaneifel | Rheinland-Pfalz | Deutschland |
|   | Anzahl    | Anzahl                | Anzahl                | Anzahl          | Anzahl      |
| <b>Insgesamt</b>                          |           |                       |                       |                 |             |
| Insgesamt                                 | 419       | 8 471                 | 23 720                | 1 183 475       | 18 922 618  |
| <b>Baujahr</b>                            |           |                       |                       |                 |             |
| Vor 1919                                  | (66)      | 1 250                 | 3 744                 | 181 833         | 2 655 042   |
| 1919 - 1948                               | 40        | 730                   | 2 215                 | 123 453         | 2 307 543   |
| 1949 - 1978                               | 152       | 3 374                 | 9 290                 | 462 714         | 7 188 157   |
| 1979 - 1986                               | 41        | 961                   | 2 600                 | 120 331         | 1 828 250   |
| 1987 - 1990                               | (32)      | 298                   | 817                   | 47 821          | 736 588     |
| 1991 - 1995                               | (13)      | 489                   | 1 365                 | 69 320          | 1 153 484   |
| 1996 - 2000                               | (44)      | 668                   | 1 782                 | 79 166          | 1 434 704   |
| 2001 - 2004                               | 15        | 382                   | 982                   | 47 349          | 790 074     |
| 2005 - 2008                               | 10        | (212)                 | 669                   | 36 981          | 594 658     |
| 2009 und später                           | 6         | (107)                 | 256                   | 14 507          | 234 118     |
| <b>Art des Gebäudes</b>                   |           |                       |                       |                 |             |
| Gebäude mit Wohnraum                      | 419       | 8 471                 | 23 720                | 1 183 475       | 18 922 618  |
| Wohngebäude                               | 413       | 8 125                 | 22 800                | 1 140 000       | 18 259 360  |
| Wohngebäude (ohne Wohnheime)              | 413       | 8 125                 | 22 794                | 1 139 024       | 18 239 634  |
| Wohnheime                                 | -         | -                     | 6                     | 976             | 19 726      |
| Sonstige Gebäude mit Wohnraum             | 6         | 346                   | 920                   | 43 475          | 663 258     |
| <b>Gebäudetyp nach Zahl der Wohnungen</b> |           |                       |                       |                 |             |
| Freistehendes Haus Insgesamt              | 373       | 6 824                 | 18 981                | 813 645         | 11 670 098  |
| mit 1 Wohnung                             | 281       | 5 314                 | 14 970                | 597 607         | 7 865 099   |
| mit 2 Wohnungen                           | 70        | 1 083                 | 2 930                 | 143 967         | 2 363 400   |
| mit 3 und mehr Wohnungen                  | (22)      | 427                   | 1 081                 | 72 071          | 1 441 599   |
| Doppelhaushälfte Insgesamt                | (24)      | 603                   | 1 714                 | 131 807         | 2 767 712   |
| mit 1 Wohnung                             | (17)      | 453                   | 1 270                 | 93 446          | 1 961 269   |
| mit 2 Wohnungen                           | 3         | 91                    | 301                   | 21 364          | 424 662     |
| mit 3 und mehr Wohnungen                  | 4         | 59                    | 143                   | 16 997          | 381 781     |
| Gereihtes Haus Insgesamt                  | 19        | 606                   | 1 896                 | 187 370         | 3 714 711   |
| mit 1 Wohnung                             | 16        | 458                   | 1 400                 | 119 829         | 2 093 366   |
| mit 2 Wohnungen                           | -         | (74)                  | 270                   | 22 255          | 311 332     |
| mit 3 und mehr Wohnungen                  | 3         | 74                    | 226                   | 45 286          | 1 310 013   |
| Anderer Gebäudetyp Insgesamt              | 3         | 438                   | 1 129                 | 50 653          | 770 097     |
| mit 1 Wohnung                             | 3         | 334                   | 857                   | 33 076          | 419 909     |
| mit 2 Wohnungen                           | -         | 62                    | (175)                 | 7 730           | 130 258     |
| mit 3 und mehr Wohnungen                  | -         | (42)                  | 97                    | 9 847           | 219 930     |
| <b>Zahl der Wohnungen im Gebäude</b>      |           |                       |                       |                 |             |
| 1 Wohnung                                 | 317       | 6 559                 | 18 497                | 843 958         | 12 339 643  |
| 2 Wohnungen                               | 73        | 1 310                 | 3 676                 | 195 316         | 3 229 652   |
| 3 - 6 Wohnungen                           | (29)      | 528                   | 1 418                 | 114 928         | 2 251 854   |
| 7 - 12 Wohnungen                          | -         | 48                    | 97                    | 23 254          | 882 631     |
| 13 und mehr Wohnungen                     | -         | (26)                  | (32)                  | 6 019           | 218 838     |

Noch: 1.3.1 Gebäude mit Wohnraum nach regionaler Einheit und Baujahr, Gebäudeart, Gebäudetyp, Zahl der Wohnungen, Eigentumsform und Heizungsart

|  | Gebäude   |                       |                       |                 |             |
|--|-----------|-----------------------|-----------------------|-----------------|-------------|
|  | Üdersdorf | Verbandsgemeinde Daun | Landkreis Vulkaneifel | Rheinland-Pfalz | Deutschland |
|  | Anzahl    | Anzahl                | Anzahl                | Anzahl          | Anzahl      |
| <b>Eigentumsform des Gebäudes</b>                |           |                       |                       |                 |             |
| Gemeinschaft von Wohnungseigentümern/-innen      | 13        | 381                   | 1 132                 | 88 519          | 1 767 017   |
| Privatperson/-en                                 | 406       | 8 008                 | 22 381                | 1 060 228       | 15 968 275  |
| Wohnungsgenossenschaft                           | -         | -                     | -                     | 3 425           | 288 767     |
| Kommune oder kommunales Wohnungsunternehmen      | -         | 19                    | 48                    | 12 683          | 332 089     |
| Privatwirtschaftliches Wohnungsunternehmen       | -         | 16                    | 47                    | 8 438           | 316 086     |
| Anderes privatwirtschaftliches Unternehmen       | -         | 28                    | 59                    | 4 760           | 131 832     |
| Bund oder Land                                   | -         | 3                     | 3                     | 1 109           | 44 215      |
| Organisation ohne Erwerbszweck (z.B. Kirche)     | -         | 16                    | 50                    | 4 313           | 74 337      |
| <b>Heizungsart</b>                               |           |                       |                       |                 |             |
| Fernheizung (Fernwärme)                          | -         | (81)                  | 317                   | 28 315          | 1 020 473   |
| Etagenheizung                                    | -         | 117                   | 447                   | 69 769          | 1 218 091   |
| Blockheizung                                     | 4         | 29                    | (89)                  | 5 500           | 186 429     |
| Zentralheizung                                   | 378       | 6 927                 | 18 994                | 964 750         | 14 951 706  |
| Einzel-/Mehrraumöfen (auch Nachtspeicherheizung) | 34        | 1 173                 | 3 512                 | 103 185         | 1 435 746   |
| Keine Heizung im Gebäude oder in den Wohnungen   | 3         | (144)                 | 361                   | 11 956          | 110 173     |

## 1.3.2 Gebäude mit Wohnraum nach regionaler Einheit und Baujahr, Gebäudeart, Gebäudetyp, Zahl der Wohnungen, Eigentumsform und Heizungsart -in %-

|   | Gebäude   |                       |                       |                 |             |
|---|-----------|-----------------------|-----------------------|-----------------|-------------|
|   | Üdersdorf | Verbandsgemeinde Daun | Landkreis Vulkaneifel | Rheinland-Pfalz | Deutschland |
|   | %         | %                     | %                     | %               | %           |
| <b>Baujahr</b>                            |           |                       |                       |                 |             |
| Vor 1919                                  | (15,8)    | 14,8                  | 15,8                  | 15,4            | 14,0        |
| 1919 - 1948                               | 9,5       | 8,6                   | 9,3                   | 10,4            | 12,2        |
| 1949 - 1978                               | 36,3      | 39,8                  | 39,2                  | 39,1            | 38,0        |
| 1979 - 1986                               | 9,8       | 11,3                  | 11,0                  | 10,2            | 9,7         |
| 1987 - 1990                               | (7,6)     | 3,5                   | 3,4                   | 4,0             | 3,9         |
| 1991 - 1995                               | (3,1)     | 5,8                   | 5,8                   | 5,9             | 6,1         |
| 1996 - 2000                               | (10,5)    | 7,9                   | 7,5                   | 6,7             | 7,6         |
| 2001 - 2004                               | 3,6       | 4,5                   | 4,1                   | 4,0             | 4,2         |
| 2005 - 2008                               | 2,4       | (2,5)                 | 2,8                   | 3,1             | 3,1         |
| 2009 und später                           | 1,4       | (1,3)                 | 1,1                   | 1,2             | 1,2         |
| <b>Art des Gebäudes</b>                   |           |                       |                       |                 |             |
| Gebäude mit Wohnraum                      | 100,0     | 100,0                 | 100,0                 | 100,0           | 100,0       |
| Wohngebäude                               | 98,6      | 95,9                  | 96,1                  | 96,3            | 96,5        |
| Wohngebäude (ohne Wohnheime)              | 98,6      | 95,9                  | 96,1                  | 96,2            | 96,4        |
| Wohnheime                                 | -         | -                     | 0,0                   | 0,1             | 0,1         |
| Sonstige Gebäude mit Wohnraum             | 1,4       | 4,1                   | 3,9                   | 3,7             | 3,5         |
| <b>Gebäudetyp nach Zahl der Wohnungen</b> |           |                       |                       |                 |             |
| Freistehendes Haus Insgesamt              | 89,0      | 80,6                  | 80,0                  | 68,8            | 61,7        |
| mit 1 Wohnung                             | 67,1      | 62,7                  | 63,1                  | 50,5            | 41,6        |
| mit 2 Wohnungen                           | 16,7      | 12,8                  | 12,4                  | 12,2            | 12,5        |
| mit 3 und mehr Wohnungen                  | (5,3)     | 5,0                   | 4,6                   | 6,1             | 7,6         |
| Doppelhaushälfte Insgesamt                | (5,7)     | 7,1                   | 7,2                   | 11,1            | 14,6        |
| mit 1 Wohnung                             | (4,1)     | 5,3                   | 5,4                   | 7,9             | 10,4        |
| mit 2 Wohnungen                           | 0,7       | 1,1                   | 1,3                   | 1,8             | 2,2         |
| mit 3 und mehr Wohnungen                  | 1,0       | 0,7                   | 0,6                   | 1,4             | 2,0         |
| Gereihtes Haus Insgesamt                  | 4,5       | 7,2                   | 8,0                   | 15,8            | 19,6        |
| mit 1 Wohnung                             | 3,8       | 5,4                   | 5,9                   | 10,1            | 11,1        |
| mit 2 Wohnungen                           | -         | (0,9)                 | 1,1                   | 1,9             | 1,6         |
| mit 3 und mehr Wohnungen                  | 0,7       | 0,9                   | 1,0                   | 3,8             | 6,9         |
| Anderer Gebäudetyp Insgesamt              | 0,7       | 5,2                   | 4,8                   | 4,3             | 4,1         |
| mit 1 Wohnung                             | 0,7       | 3,9                   | 3,6                   | 2,8             | 2,2         |
| mit 2 Wohnungen                           | -         | 0,7                   | (0,7)                 | 0,7             | 0,7         |
| mit 3 und mehr Wohnungen                  | -         | (0,5)                 | 0,4                   | 0,8             | 1,2         |
| <b>Zahl der Wohnungen im Gebäude</b>      |           |                       |                       |                 |             |
| 1 Wohnung                                 | 75,7      | 77,4                  | 78,0                  | 71,3            | 65,2        |
| 2 Wohnungen                               | 17,4      | 15,5                  | 15,5                  | 16,5            | 17,1        |
| 3 - 6 Wohnungen                           | (6,9)     | 6,2                   | 6,0                   | 9,7             | 11,9        |
| 7 - 12 Wohnungen                          | -         | 0,6                   | 0,4                   | 2,0             | 4,7         |
| 13 und mehr Wohnungen                     | -         | (0,3)                 | (0,1)                 | 0,5             | 1,2         |



Noch: 1.3.2 Gebäude mit Wohnraum nach regionaler Einheit und Baujahr, Gebäudeart, Gebäudetyp, Zahl der Wohnungen, Eigentumsform und Heizungsart -in %-

|  | Gebäude   |                       |                       |                 |             |
|--|-----------|-----------------------|-----------------------|-----------------|-------------|
|  | Üdersdorf | Verbandsgemeinde Daun | Landkreis Vulkaneifel | Rheinland-Pfalz | Deutschland |
|  | %         | %                     | %                     | %               | %           |
| <b>Eigentumsform des Gebäudes</b>                |           |                       |                       |                 |             |
| Gemeinschaft von Wohnungseigentümern/-innen      | 3,1       | 4,5                   | 4,8                   | 7,5             | 9,3         |
| Privatperson/-en                                 | 96,9      | 94,5                  | 94,4                  | 89,6            | 84,4        |
| Wohnungsgenossenschaft                           | -         | -                     | -                     | 0,3             | 1,5         |
| Kommune oder kommunales Wohnungsunternehmen      | -         | 0,2                   | 0,2                   | 1,1             | 1,8         |
| Privatwirtschaftliches Wohnungsunternehmen       | -         | 0,2                   | 0,2                   | 0,7             | 1,7         |
| Anderes privatwirtschaftliches Unternehmen       | -         | 0,3                   | 0,2                   | 0,4             | 0,7         |
| Bund oder Land                                   | -         | 0,0                   | 0,0                   | 0,1             | 0,2         |
| Organisation ohne Erwerbszweck (z.B. Kirche)     | -         | 0,2                   | 0,2                   | 0,4             | 0,4         |
| <b>Heizungsart</b>                               |           |                       |                       |                 |             |
| Fernheizung (Fernwärme)                          | -         | (1,0)                 | 1,3                   | 2,4             | 5,4         |
| Etagenheizung                                    | -         | 1,4                   | 1,9                   | 5,9             | 6,4         |
| Blockheizung                                     | 1,0       | 0,3                   | (0,4)                 | 0,5             | 1,0         |
| Zentralheizung                                   | 90,2      | 81,8                  | 80,1                  | 81,5            | 79,0        |
| Einzel-/Mehrraumöfen (auch Nachtspeicherheizung) | 8,1       | 13,8                  | 14,8                  | 8,7             | 7,6         |
| Keine Heizung im Gebäude oder in den Wohnungen   | 0,7       | (1,7)                 | 1,5                   | 1,0             | 0,6         |

Die relativen Ergebnisse beziehen sich auf die Gesamtzahl der Gebäude der jeweiligen regionalen Einheit je betrachtetem Gebäudemerkmal.

Die relativen Werte wurden durch Division von Ergebnissen nach Durchführung der Geheimhaltung errechnet.

## 2.1 Wohnungen in Gebäuden mit Wohnraum nach Art der Nutzung, Fläche der Wohnung, Zahl der Räume und Ausstattung

|  | Wohnungen in Gebäuden mit Wohnraum | davon                     |   |                         |  |
|--|------------------------------------|---------------------------|---|-------------------------|--|
|  |                                    | Wohnungen in Wohngebäuden | davon                                       |                         | Wohnungen in Sonstigen Gebäuden mit Wohnraum |
|  |                                    |                           | Wohnungen in Wohngebäuden (keine Wohnheime) | Wohnungen in Wohnheimen |  |
|  | Anzahl                             | Anzahl                    | Anzahl                                      | Anzahl                  | Anzahl                                       |
| <b>Insgesamt</b>                               |                                    |                           |   |                         |  |
| Insgesamt                                      | 512                                | 497                       | 497   | -                       | 15   |
| <b>Art der Wohnungsnutzung</b>                 |                                    |                           |   |                         |  |
| Von Eigentümer/-in bewohnt                     | 352                                | 343                       | 343   | -                       | 9  |
| Zu Wohnzwecken vermietet (auch mietfrei)       | 126                                | 123                       | 123   | -                       | 3  |
| Ferien- und Freizeitwohnung                    | 14                                 | 14                        | 14  | -                       | -  |
| Leer stehend                                   | 20                                 | 17                        | 17  | -                       | 3  |
| <b>Fläche der Wohnung in m²</b>                |                                    |                           |   |                         |  |
| Unter 40                                       | 6                                  | 6                         | 6   | -                       | -  |
| 40 - 59  | 23                                 | 23                        | 23  | -                       | -  |
| 60 - 79  | 46                                 | 43                        | 43  | -                       | 3  |
| 80 - 99  | (56)                               | (50)                      | (50)  | -                       | 6  |
| 100 - 119                                      | (100)                              | (100)                     | (100)                                       | -                       | -  |
| 120 - 139                                      | (118)                              | (112)                     | (112)                                       | -                       | 6  |
| 140 - 159                                      | 76                                 | 76                        | 76  | -                       | -  |
| 160 - 179                                      | 38                                 | 38                        | 38  | -                       | -  |
| 180 - 199                                      | 9                                  | 9                         | 9   | -                       | -  |
| 200 und mehr                                   | (40)                               | (40)                      | (40)  | -                       | -  |
| <b>Zahl der Räume</b>                          |                                    |                           |   |                         |  |
| 1 Raum   | -                                  | -                         | -   | -                       | -  |
| 2 Räume  | 15                                 | 15                        | 15  | -                       | -  |
| 3 Räume  | 43                                 | 40                        | 40  | -                       | 3  |
| 4 Räume  | 57                                 | 54                        | 54  | -                       | 3  |
| 5 Räume  | (87)                               | (84)                      | (84)  | -                       | 3  |
| 6 Räume  | (135)                              | (132)                     | (132)                                       | -                       | 3  |
| 7 und mehr Räume                               | 175                                | 172                       | 172   | -                       | 3  |
| <b>Ausstattung der Wohnung</b>                 |                                    |                           |   |                         |  |
| Badewanne/Dusche und WC vorhanden              | 506                                | 491                       | 491   | -                       | 15   |
| Badewanne/Dusche und WC nicht vorhanden        | 3                                  | 3                         | 3   | -                       | -  |
| Badewanne/Dusche vorhanden, WC nicht vorhanden | 3                                  | 3                         | 3   | -                       | -  |
| Badewanne/Dusche nicht vorhanden, WC vorhanden | -                                  | -                         | -   | -                       | -  |

Bei den ausgewiesenen Wohnungszahlen sind gewerblich genutzte Wohnungen nicht, Diplomatenwohnungen/Wohnungen ausländischer Streitkräfte nur in der „Insgesamt-Zeile“ berücksichtigt.

## 2.2.1 Wohnungen in Gebäuden mit Wohnraum nach regionaler Einheit und Art der Nutzung, Fläche der Wohnung, Zahl der Räume und Ausstattung

|  | Wohnungen |                       |                       |                 |             |
|--|-----------|-----------------------|-----------------------|-----------------|-------------|
|  | Üdersdorf | Verbandsgemeinde Daun | Landkreis Vulkaneifel | Rheinland-Pfalz | Deutschland |
|  | Anzahl    | Anzahl                | Anzahl                | Anzahl          | Anzahl      |
| <b>Insgesamt</b>                               |           |                       |                       |                 |             |
| Insgesamt                                      | 512       | 11 745                | 31 880                | 2 010 559       | 40 563 320  |
| <b>Art der Wohnungsnutzung</b>                 |           |                       |                       |                 |             |
| Von Eigentümer/-in bewohnt                     | 352       | 6 961                 | 19 431                | 1 056 986       | 17 292 029  |
| Zu Wohnzwecken vermietet (auch mietfrei)       | 126       | 3 812                 | 9 426                 | 841 958         | 21 199 913  |
| Ferien- und Freizeitwohnung                    | 14        | 447                   | 1 486                 | 14 906          | 224 529     |
| Leer stehend                                   | 20        | 525                   | 1 533                 | 89 040          | 1 828 846   |
| <b>Fläche der Wohnung in m²</b>                |           |                       |                       |                 |             |
| Unter 40                                       | 6         | 209                   | 471                   | 79 051          | 2 177 061   |
| 40 - 59  | 23        | 994                   | 2 492                 | 219 658         | 7 288 734   |
| 60 - 79  | 46        | 1 743                 | 4 570                 | 368 640         | 9 663 142   |
| 80 - 99  | (56)      | 2 017                 | 5 625                 | 363 190         | 6 987 435   |
| 100 - 119                                      | (100)     | 1 827                 | 5 122                 | 281 553         | 4 913 194   |
| 120 - 139                                      | (118)     | 2 080                 | 5 754                 | 282 169         | 4 211 779   |
| 140 - 159                                      | 76        | 1 288                 | 3 526                 | 181 337         | 2 394 089   |
| 160 - 179                                      | 38        | 705                   | 1 782                 | 86 315          | 1 117 240   |
| 180 - 199                                      | 9         | 347                   | 953                   | 53 728          | 686 793     |
| 200 und mehr                                   | (40)      | 535                   | 1 581                 | 87 249          | 1 105 850   |
| <b>Zahl der Räume</b>                          |           |                       |                       |                 |             |
| 1 Raum   | -         | (119)                 | 290                   | 56 146          | 1 306 117   |
| 2 Räume  | 15        | 603                   | 1 524                 | 130 279         | 3 735 658   |
| 3 Räume  | 43        | 1 529                 | 3 899                 | 335 419         | 8 890 843   |
| 4 Räume  | 57        | 1 941                 | 5 534                 | 436 277         | 10 410 969  |
| 5 Räume  | (87)      | 2 064                 | 5 864                 | 364 352         | 6 855 418   |
| 6 Räume  | (135)     | 2 181                 | 6 002                 | 292 471         | 4 406 792   |
| 7 und mehr Räume                               | 175       | 3 308                 | 8 763                 | 387 946         | 4 939 520   |
| <b>Ausstattung der Wohnung</b>                 |           |                       |                       |                 |             |
| Badewanne/Dusche und WC vorhanden              | 506       | 11 658                | 31 595                | 1 970 139       | 39 916 059  |
| Badewanne/Dusche und WC nicht vorhanden        | 3         | (18)                  | (99)                  | 6 506           | 308 371     |
| Badewanne/Dusche vorhanden, WC nicht vorhanden | 3         | 12                    | (37)                  | 4 165           | 104 585     |
| Badewanne/Dusche nicht vorhanden, WC vorhanden | -         | 57                    | (145)                 | 22 080          | 216 302     |

Bei den ausgewiesenen Wohnungszahlen sind gewerblich genutzte Wohnungen nicht, Diplomatenwohnungen/Wohnungen ausländischer Streitkräfte nur in der „Insgesamt-Zeile“ berücksichtigt.

## 2.2.2 Wohnungen in Gebäuden mit Wohnraum nach regionaler Einheit und Art der Nutzung, Fläche der Wohnung, Zahl der Räume und Ausstattung -in %-

|  | Wohnungen |                       |                       |                 |             |
|--|-----------|-----------------------|-----------------------|-----------------|-------------|
|  | Üdersdorf | Verbandsgemeinde Daun | Landkreis Vulkaneifel | Rheinland-Pfalz | Deutschland |
|  | %         | %                     | %                     | %               | %           |
| <b>Art der Wohnungsnutzung</b>                 |           |                       |                       |                 |             |
| Von Eigentümer/-in bewohnt                     | 68,8      | 59,3                  | 61,0                  | 52,8            | 42,6        |
| Zu Wohnzwecken vermietet (auch mietfrei)       | 24,6      | 32,5                  | 29,6                  | 42,0            | 52,3        |
| Ferien- und Freizeitwohnung                    | 2,7       | 3,8                   | 4,7                   | 0,7             | 0,6         |
| Leer stehend                                   | 3,9       | 4,5                   | 4,8                   | 4,4             | 4,5         |
| <b>Fläche der Wohnung in m²</b>                |           |                       |                       |                 |             |
| Unter 40                                       | 1,2       | 1,8                   | 1,5                   | 3,9             | 5,4         |
| 40 - 59  | 4,5       | 8,5                   | 7,8                   | 11,0            | 18,0        |
| 60 - 79  | 9,0       | 14,8                  | 14,3                  | 18,4            | 23,8        |
| 80 - 99  | (10,9)    | 17,2                  | 17,6                  | 18,1            | 17,2        |
| 100 - 119                                      | (19,5)    | 15,6                  | 16,1                  | 14,1            | 12,1        |
| 120 - 139                                      | (23,0)    | 17,7                  | 18,1                  | 14,1            | 10,4        |
| 140 - 159                                      | 14,8      | 11,0                  | 11,1                  | 9,1             | 5,9         |
| 160 - 179                                      | 7,4       | 6,0                   | 5,6                   | 4,3             | 2,8         |
| 180 - 199                                      | 1,8       | 3,0                   | 3,0                   | 2,7             | 1,7         |
| 200 und mehr                                   | (7,8)     | 4,6                   | 5,0                   | 4,4             | 2,7         |
| <b>Zahl der Räume</b>                          |           |                       |                       |                 |             |
| 1 Raum   | -         | (1,0)                 | 0,9                   | 2,8             | 3,2         |
| 2 Räume  | 2,9       | 5,1                   | 4,8                   | 6,5             | 9,2         |
| 3 Räume  | 8,4       | 13,0                  | 12,2                  | 16,7            | 21,9        |
| 4 Räume  | 11,1      | 16,5                  | 17,4                  | 21,8            | 25,7        |
| 5 Räume  | (17,0)    | 17,6                  | 18,4                  | 18,2            | 16,9        |
| 6 Räume  | (26,4)    | 18,6                  | 18,8                  | 14,6            | 10,9        |
| 7 und mehr Räume                               | 34,2      | 28,2                  | 27,5                  | 19,4            | 12,2        |
| <b>Ausstattung der Wohnung</b>                 |           |                       |                       |                 |             |
| Badewanne/Dusche und WC vorhanden              | 98,8      | 99,3                  | 99,1                  | 98,4            | 98,4        |
| Badewanne/Dusche und WC nicht vorhanden        | 0,6       | (0,2)                 | (0,3)                 | 0,3             | 0,8         |
| Badewanne/Dusche vorhanden, WC nicht vorhanden | 0,6       | 0,1                   | (0,1)                 | 0,2             | 0,3         |
| Badewanne/Dusche nicht vorhanden, WC vorhanden | -         | 0,5                   | (0,5)                 | 1,1             | 0,5         |

Bei den ausgewiesenen Wohnungszahlen sind gewerblich genutzte Wohnungen, Diplomatenwohnungen/Wohnungen ausländischer Streitkräfte nicht berücksichtigt.

Die relativen Ergebnisse beziehen sich auf die Gesamtzahl der Gebäude der jeweiligen regionalen Einheit je betrachtetem Gebäudemerkmal.

Die relativen Werte wurden durch Division von Ergebnissen nach Durchführung der Geheimhaltung errechnet.

## 3.1 Gebäude- und Wohnungskennzahlen im regionalen Vergleich

| Gebiet                             | Kennzahlen für Gebäude und Wohnungen |  |   |
|------------------------------------|--------------------------------------|--|---|
|                                    | Eigentümerquote<br>(Wohnungen)       | Durchschnittliche<br>Wohnungsgröße in m² | Durchschnittliche Anzahl<br>der Wohnungen je<br>Wohngebäude |
|                                    | %                                    | m²                                       | Anzahl  |
| <b>Verbandsgemeinde Daun</b>       | 66                                   | 111                                      | 1   |
| Betteldorf                         | .                                    | .  | 1   |
| Bleckhausen                        | .                                    | .  | 1   |
| Brockscheid                        | .                                    | .  | 1   |
| Darscheid                          | .                                    | .  | 1   |
| Daun, Stadt                        | 51                                   | 105                                      | 2   |
| Demerath                           | .                                    | .  | 1   |
| Deudesfeld                         | .                                    | .  | 1   |
| Dockweiler                         | .                                    | .  | 1   |
| Dreis-Brück                        | 77                                   | 119                                      | 1   |
| Ellscheid                          | 78                                   | .  | 1   |
| Gefell                             | .                                    | .  | 1   |
| Gillenfeld                         | 66                                   | .  | 1   |
| Hinterweiler                       | .                                    | 126                                      | 1   |
| Hörscheid                          | .                                    | .  | 1   |
| Immerath                           | .                                    | .  | 1   |
| Kirchweiler                        | .                                    | .  | 1   |
| Kradenbach                         | .                                    | .  | 1   |
| Mehren                             | 62                                   | 113                                      | 1   |
| Meisburg                           | .                                    | .  | 1   |
| Mückeln                            | 76                                   | .  | 1   |
| Nerdlen                            | .                                    | .  | 1   |
| Niederstadtfeld                    | .                                    | .  | 1   |
| Oberstadtfeld                      | .                                    | .  | 1   |
| Sarmersbach                        | .                                    | .  | 1   |
| Saxler                             | .                                    | .  | 1   |
| Schalkenmehren                     | .                                    | .  | 1   |
| Schutz                             | .                                    | .  | 1   |
| Schönbach                          | .                                    | .  | 1   |
| Steineberg                         | .                                    | .  | 1   |
| Steiningen                         | .                                    | .  | 1   |
| Strohn                             | .                                    | .  | 1   |
| Strotzbüsch                        | .                                    | 110                                      | 1   |
| Udler                              | .                                    | .  | 1   |
| Utzerath                           | 86                                   | .  | 1   |
| Wallenborn                         | .                                    | .  | 1   |
| Weidenbach                         | .                                    | .  | 1   |
| Winkel (Eifel)                     | .                                    | .  | 1   |
| <b>Üdersdorf</b>                   | 74                                   | .  | 1   |
| <b>Verbandsgemeinde Gerolstein</b> | 67                                   | 110                                      | 1   |
| Berlingen                          | .                                    | .  | 1   |
| Birresborn                         | .                                    | .  | 1   |
| Densborn                           | .                                    | 114                                      | 1   |
| Duppach                            | .                                    | .  | 1   |
| Gerolstein, Stadt                  | 59                                   | 108                                      | 1   |
| Hohenfels-Essingen                 | .                                    | .  | 1   |
| Kalenborn-Scheuern                 | .                                    | .  | 1   |
| Kopp                               | .                                    | .  | 1   |
| Mürtenbach                         | .                                    | .  | 1   |
| Neroth                             | .                                    | .  | 1   |
| Pelm                               | .                                    | .  | 1   |

## Noch: 3.1 Gebäude- und Wohnungskennzahlen im regionalen Vergleich

| Gebiet                      | Kennzahlen für Gebäude und Wohnungen |  |   |
|-----------------------------|--------------------------------------|--|---|
|                             | Eigentümerquote<br>(Wohnungen)       | Durchschnittliche<br>Wohnungsgröße in m² | Durchschnittliche Anzahl<br>der Wohnungen je<br>Wohngebäude |
|                             | %                                    | m²                                       | Anzahl  |
| Rockeskyll                  | .                                    | 114                                      | 1   |
| Salm                        | .                                    | .  | 1   |
| Verbandsgemeinde Hillesheim | 70                                   | 115                                      | 1   |
| Basberg                     | .                                    | .  | 1   |
| Berndorf                    | .                                    | .  | 1   |
| Dohm-Lammersdorf            | .                                    | .  | 1   |
| Hillesheim, Stadt           | 57                                   | .  | 2   |
| Kerpen (Eifel)              | .                                    | .  | 1   |
| Nohn                        | .                                    | .  | 1   |
| Oberbettingen               | .                                    | .  | 1   |
| Oberehe-Stroheich           | .                                    | .  | 1   |
| Walsdorf                    | .                                    | .  | 1   |
| Wiesbaum                    | .                                    | .  | 1   |
| Üxheim                      | .                                    | .  | 1   |
| Verbandsgemeinde Kelberg    | 74                                   | .  | 1   |
| Arbach                      | .                                    | .  | 1   |
| Beinhausen                  | .                                    | .  | 1   |
| Bereborn                    | .                                    | .  | 1   |
| Berenbach                   | .                                    | .  | 1   |
| Bodenbach                   | .                                    | 122                                      | 1   |
| Bongard                     | .                                    | 116                                      | 1   |
| Borler                      | .                                    | .  | 1   |
| Boxberg                     | .                                    | .  | 1   |
| Brücktal                    | .                                    | .  | 2   |
| Drees                       | .                                    | .  | 1   |
| Gelenberg                   | 87                                   | 128                                      | 1   |
| Gunderath                   | .                                    | .  | 1   |
| Horperath                   | .                                    | .  | 1   |
| Höchstberg                  | .                                    | .  | 1   |
| Hörschhausen                | .                                    | .  | 1   |
| Kaperich                    | .                                    | .  | 1   |
| Katzwinkel                  | 87                                   | .  | 1   |
| Kelberg                     | 65                                   | 119                                      | 1   |
| Kirsbach                    | .                                    | .  | 1   |
| Kolverath                   | .                                    | .  | 1   |
| Kötterichen                 | .                                    | 114                                      | 1   |
| Lirstal                     | .                                    | 100                                      | 1   |
| Mannebach                   | .                                    | .  | 1   |
| Mosbruch                    | 90                                   | .  | 1   |
| Neichen                     | .                                    | .  | 1   |
| Nitz                        | .                                    | .  | 2   |
| Oberelz                     | .                                    | .  | 1   |
| Reimerath                   | .                                    | .  | 1   |
| Retterath                   | .                                    | .  | 1   |
| Sassen                      | .                                    | .  | 1   |
| Uersfeld                    | .                                    | .  | 1   |
| Ueß                         | .                                    | .  | 1   |
| Welcherath                  | .                                    | .  | 1   |
| Verbandsgemeinde Obere Kyll | 72                                   | 111                                      | 1   |
| Birgel                      | .                                    | .  | 1   |
| Esch                        | .                                    | .  | 1   |
| Feusdorf                    | 80                                   | 120                                      | 1   |

## Noch: 3.1 Gebäude- und Wohnungskennzahlen im regionalen Vergleich

| Gebiet                       | Kennzahlen für Gebäude und Wohnungen |  |   |
|------------------------------|--------------------------------------|--|---|
|                              | Eigentümerquote<br>(Wohnungen)       | Durchschnittliche<br>Wohnungsgröße in m² | Durchschnittliche Anzahl<br>der Wohnungen je<br>Wohngebäude |
|                              | %                                    | m²                                       | Anzahl  |
| Gönnersdorf                  | .                                    | .  | 1   |
| Hallschlag                   | .                                    | .  | 1   |
| Jünkerath                    | 62                                   | .  | 1   |
| Kerschenbach                 | .                                    | .  | 1   |
| Lissendorf                   | 67                                   | 99                                       | 1   |
| Ormont                       | .                                    | .  | 1   |
| Reuth                        | .                                    | .  | 2   |
| Scheid                       | 88                                   | .  | 1   |
| Schüller                     | .                                    | .  | 1   |
| Stadtkyll                    | .                                    | .  | 1   |
| Steffeln                     | .                                    | .  | 1   |
| <b>Landkreis Vulkaneifel</b> | 68,6                                 | .  | 1,4   |
| <b>Rheinland-Pfalz</b>       | 57,1                                 | 104,2                                    | 1,7   |
| <b>Deutschland</b>           | 45,9                                 | 91,4                                     | 2,1   |

Die Kennzahlen wurden durch Division von Originalergebnissen vor Geheimhaltung errechnet. Kennzahlwerte, die Rückschlüsse auf diese Originalergebnisse ermöglichen würden, wurden gesperrt.

Weitere Informationen zur jeweiligen Berechnung sind dem Bereich der Definitionen zu entnehmen.

## 3.2 Weitere Wohnungskennzahlen im regionalen Vergleich

| Gebiet                             | Kennzahlen für Wohnungen                  |                             |   |
|------------------------------------|---|-----------------------------|---|
|                                    | Anteil des selbst genutzten Wohneigentums | Leerstandsquote (Wohnungen) | Anteil des zu Wohnzwecken vermieteten Wohneigentums (auch mietfrei) |
|                                    | %   | %                           | %   |
| <b>Verbandsgemeinde Daun</b>       | 63  | 4                           | 33  |
| Betteldorf                         | .   | .                           | .   |
| Bleckhausen                        | .   | .                           | .   |
| Brockscheid                        | .   | .                           | .   |
| Darscheid                          | .   | .                           | .   |
| Daun, Stadt                        | 49  | 3                           | 48  |
| Demerath                           | .   | 6                           | 17  |
| Deudesfeld                         | .   | .                           | 20  |
| Dockweiler                         | .   | .                           | .   |
| Dreis-Brück                        | .   | 5                           | 21  |
| Ellscheid                          | .   | .                           | .   |
| Gefell                             | .   | -                           | .   |
| Gillenfeld                         | 63  | 5                           | 32  |
| Hinterweiler                       | .   | .                           | .   |
| Hörscheid                          | .   | .                           | .   |
| Immerath                           | .   | 5                           | .   |
| Kirchweiler                        | .   | 6                           | .   |
| Kradenbach                         | .   | .                           | .   |
| Mehren                             | 59  | 5                           | 36  |
| Meisburg                           | .   | .                           | .   |
| Mückeln                            | .   | .                           | 24  |
| Nerdlen                            | .   | 4                           | .   |
| Niederstadtfeld                    | 76  | .                           | .   |
| Oberstadtfeld                      | .   | .                           | .   |
| Sarmersbach                        | .   | .                           | .   |
| Saxler                             | 69  | .                           | .   |
| Schalkenmehren                     | .   | .                           | .   |
| Schutz                             | .   | .                           | .   |
| Schönbach                          | .   | .                           | .   |
| Steineberg                         | 79  | .                           | .   |
| Steiningen                         | 69  | .                           | .   |
| Strohn                             | .   | .                           | .   |
| Strotzbüsch                        | 69  | .                           | .   |
| Udler                              | .   | .                           | .   |
| Utzerath                           | .   | .                           | 13  |
| Wallenborn                         | .   | 7                           | .   |
| Weidenbach                         | .   | .                           | .   |
| Winkel (Eifel)                     | .   | .                           | .   |
| <b>Üdersdorf</b>                   | 71  | 4                           | 25  |
| <b>Verbandsgemeinde Gerolstein</b> | 64  | 5                           | 31  |
| Berlingen                          | .   | .                           | .   |
| Birresborn                         | .   | 7                           | .   |
| Densborn                           | .   | .                           | .   |
| Duppach                            | .   | 9                           | .   |
| Gerolstein, Stadt                  | 57  | 5                           | 39  |
| Hohenfels-Essingen                 | .   | 4                           | .   |
| Kalenborn-Scheuern                 | .   | .                           | .   |
| Kopp                               | .   | .                           | .   |
| Mürtenbach                         | 68  | .                           | .   |
| Neroth                             | 75  | .                           | .   |
| Pelm                               | 67  | .                           | .   |



## Noch: 3.2 Weitere Wohnungskennzahlen im regionalen Vergleich

| Gebiet                      | Kennzahlen für Wohnungen                  |                             |   |
|-----------------------------|---|-----------------------------|---|
|                             | Anteil des selbst genutzten Wohneigentums | Leerstandsquote (Wohnungen) | Anteil des zu Wohnzwecken vermieteten Wohneigentums (auch mietfrei) |
|                             | %   | %                           | %   |
| Rockeskyll                  | .   | .                           | .   |
| Salm                        | .   | .                           | .   |
| Verbandsgemeinde Hillesheim | 67  | 4                           | 29  |
| Basberg                     | .   | .                           | .   |
| Berndorf                    | 75  | .                           | .   |
| Dohm-Lammersdorf            | .   | .                           | .   |
| Hillesheim, Stadt           | 55  | .                           | 42  |
| Kerpen (Eifel)              | .   | 7                           | .   |
| Nohn                        | .   | .                           | .   |
| Oberbettingen               | .   | 1                           | .   |
| Oberehe-Stroheich           | 82  | .                           | 15  |
| Walsdorf                    | .   | 6                           | .   |
| Wiesbaum                    | .   | .                           | .   |
| Üxheim                      | 74  | .                           | .   |
| Verbandsgemeinde Kelberg    | 71  | 5                           | 24  |
| Arbach                      | .   | .                           | .   |
| Beinhausen                  | .   | -                           | .   |
| Bereborn                    | .   | .                           | .   |
| Berenbach                   | .   | .                           | .   |
| Bodenbach                   | .   | 3                           | .   |
| Bongard                     | 71  | .                           | .   |
| Borler                      | .   | .                           | .   |
| Boxberg                     | .   | .                           | 25  |
| Brücktal                    | .   | .                           | .   |
| Drees                       | .   | .                           | .   |
| Gelenberg                   | .   | .                           | .   |
| Gunderath                   | .   | .                           | .   |
| Horperath                   | .   | .                           | .   |
| Höchstberg                  | .   | .                           | .   |
| Hörschhausen                | .   | .                           | .   |
| Kaperich                    | .   | .                           | .   |
| Katzwinkel                  | .   | .                           | 13  |
| Kelberg                     | 61  | .                           | .   |
| Kirsbach                    | .   | -                           | .   |
| Kolverath                   | .   | .                           | .   |
| Kötterichen                 | .   | .                           | 23  |
| Lirstal                     | .   | .                           | .   |
| Mannebach                   | .   | .                           | .   |
| Mosbruch                    | .   | .                           | .   |
| Neichen                     | .   | .                           | .   |
| Nitz                        | .   | .                           | .   |
| Oberelz                     | .   | .                           | .   |
| Reimerath                   | .   | .                           | .   |
| Retterath                   | 74  | .                           | 21  |
| Sassen                      | .   | .                           | .   |
| Uersfeld                    | .   | .                           | .   |
| Ueß                         | .   | -                           | .   |
| Welcherath                  | .   | .                           | .   |
| Verbandsgemeinde Obere Kyll | 67  | 7                           | 26  |
| Birgel                      | .   | 7                           | .   |
| Esch                        | .   | .                           | .   |

## Noch: 3.2 Weitere Wohnungskennzahlen im regionalen Vergleich

| Gebiet                       | Kennzahlen für Wohnungen                  |                             |   |
|------------------------------|---|-----------------------------|---|
|                              | Anteil des selbst genutzten Wohneigentums | Leerstandsquote (Wohnungen) | Anteil des zu Wohnzwecken vermieteten Wohneigentums (auch mietfrei) |
|                              | %   | %                           | %   |
| Feusdorf                     | .   | .                           | .   |
| Gönnersdorf                  | .   | .                           | .   |
| Hallschlag                   | .   | .                           | .   |
| Jünkerath                    | .   | .                           | 35  |
| Kerschenbach                 | 78  | .                           | .   |
| Lissendorf                   | .   | .                           | .   |
| Ormont                       | .   | 4                           | .   |
| Reuth                        | .   | 4                           | .   |
| Scheid                       | .   | .                           | 12  |
| Schüller                     | .   | .                           | .   |
| Stadtkyll                    | .   | .                           | .   |
| Steffeln                     | .   | .                           | .   |
| <b>Landkreis Vulkaneifel</b> | 65,3                                      | 4,9                         | 29,8  |
| <b>Rheinland-Pfalz</b>       | 54,7                                      | 4,3                         | 41  |
| <b>Deutschland</b>           | 43,9                                      | 4,4                         | 51,7  |

Die Kennzahlen wurden durch Division von Originalergebnissen vor Geheimhaltung errechnet. Kennzahlwerte, die Rückschlüsse auf diese Originalergebnisse ermöglichen würden, wurden gesperrt.

Weitere Informationen zur jeweiligen Berechnung sind dem Bereich der Definitionen zu entnehmen.

#### 4.1 Haushalte nach Typ des privaten Haushalts (nach Familien) und Art der Wohnungsnutzung, Fläche der Wohnung und Zahl der Räume

|  | Insgesamt | Typ des privaten Haushalts (nach Familien) |                     |                     |                              |  |
|--|-----------|--|---------------------|---------------------|------------------------------|--|
|  |           | Einpersonenhaushalte<br>(Singlehaushalte)  | Paare ohne Kind(er) | Paare mit Kind(ern) | Alleinerziehende Elternteile | Mehrpersonenhaushalte ohne Kernfamilie |
|  | Anzahl    | Anzahl                                     | Anzahl              | Anzahl              | Anzahl                       | Anzahl                                 |
| <b>Insgesamt</b>                           |           |  |                     |                     |                              |  |
| Insgesamt                                  | 463       | 97   | 140                 | (150)               | 57                           | (19)                                   |
| <b>Art der Wohnungsnutzung</b>             |           |  |                     |                     |                              |  |
| Von Eigentümer/-in bewohnt                 | 348       | 49   | 118                 | 134                 | 38                           | 9                                      |
| Zu Wohnzwecken vermietet (auch mietfrei)   | 111       | 48   | 22                  | (16)                | 15                           | 10                                     |
| <b>Fläche der Wohnung in m<sup>2</sup></b> |           |  |                     |                     |                              |  |
| Unter 40                                   | 6         | 3  | 3                   | -                   | -                            | -                                      |
| 40 - 59                                    | 20        | 14   | -                   | -                   | 6                            | -                                      |
| 60 - 79                                    | 32        | 16   | 13                  | -                   | 3                            | -                                      |
| 80 - 99                                    | (47)      | 17   | (10)                | 7                   | 6                            | 7                                      |
| 100 - 119                                  | (93)      | 22   | 31                  | 31                  | 6                            | 3                                      |
| 120 - 139                                  | (115)     | 9  | (38)                | 50                  | (15)                         | 3                                      |
| 140 - 159                                  | 69        | 9  | (24)                | (19)                | 14                           | 3                                      |
| 160 - 179                                  | 32        | 4  | 9                   | 15                  | 4                            | -                                      |
| 180 - 199                                  | 9         | -  | 3                   | 3                   | 3                            | -                                      |
| 200 und mehr                               | (40)      | 3  | 9                   | (25)                | -                            | 3                                      |
| <b>Zahl der Räume</b>                      |           |  |                     |                     |                              |  |
| 1 Raum                                     | -         | -  | -                   | -                   | -                            | -                                      |
| 2 Räume                                    | 12        | 6  | 3                   | -                   | 3                            | -                                      |
| 3 Räume                                    | 32        | 18   | 10                  | -                   | -                            | 4                                      |
| 4 Räume                                    | (54)      | 19   | (9)                 | (14)                | 12                           | -                                      |
| 5 Räume                                    | (81)      | (10)                                       | 41                  | 21                  | 6                            | 3                                      |
| 6 Räume                                    | (119)     | 22   | 33                  | 42                  | 16                           | 6                                      |
| 7 und mehr Räume                           | 165       | 22   | 44                  | (73)                | 20                           | 6                                      |

Nicht ausgewiesen werden unter „Art der Wohnungsnutzung“ Haushalte in Wohnungen, die als Ferien- und Freizeitwohnungen genutzt werden. Bei der Untergliederung nach den anderen Wohnungsmerkmalen sind diese allerdings enthalten.

Bei den ausgewiesenen Haushaltszahlen sind Haushalte in Diplomatenwohnungen/Wohnungen ausländischer Streitkräfte nur in der "Insgesamt-Zeile" berücksichtigt.

#### 4.2 Haushalte nach Größe des privaten Haushalts und Art der Wohnungsnutzung, Fläche der Wohnung und Zahl der Räume

|  | Insgesamt | Größe des privaten Haushalts |            |            |            |            |                     |
|--|-----------|------------------------------|------------|------------|------------|------------|---------------------|
|  |           | 1 Person                     | 2 Personen | 3 Personen | 4 Personen | 5 Personen | 6 und mehr Personen |
|  | Anzahl    | Anzahl                       | Anzahl     | Anzahl     | Anzahl     | Anzahl     | Anzahl              |
| <b>Insgesamt</b>                         |           |                              |            |            |            |            |                     |
| Insgesamt                                | 463       | 97                           | (191)      | (87)       | 70         | (18)       | -                   |
| <b>Art der Wohnungsnutzung</b>           |           |                              |            |            |            |            |                     |
| Von Eigentümer/-in bewohnt               | 348       | 49                           | (152)      | (68)       | (67)       | (12)       | -                   |
| Zu Wohnzwecken vermietet (auch mietfrei) | 111       | 48                           | 35         | 19         | (3)        | 6          | -                   |
| <b>Fläche der Wohnung in m²</b>          |           |                              |            |            |            |            |                     |
| Unter 40                                 | 6         | 3                            | 3          | -          | -          | -          | -                   |
| 40 - 59                                  | 20        | 14                           | 3          | 3          | -          | -          | -                   |
| 60 - 79                                  | 32        | 16                           | 16         | -          | -          | -          | -                   |
| 80 - 99                                  | (47)      | 17                           | (20)       | 10         | -          | -          | -                   |
| 100 - 119                                | (93)      | 22                           | 34         | 20         | 11         | 6          | -                   |
| 120 - 139                                | (115)     | 9                            | 49         | 26         | 31         | -          | -                   |
| 140 - 159                                | 69        | 9                            | (38)       | 10         | 9          | 3          | -                   |
| 160 - 179                                | 32        | 4                            | 13         | 3          | 12         | -          | -                   |
| 180 - 199                                | 9         | -                            | 6          | 3          | -          | -          | -                   |
| 200 und mehr                             | (40)      | 3                            | 9          | 12         | 7          | 9          | -                   |
| <b>Zahl der Räume</b>                    |           |                              |            |            |            |            |                     |
| 1 Raum                                   | -         | -                            | -          | -          | -          | -          | -                   |
| 2 Räume                                  | 12        | 6                            | 3          | 3          | -          | -          | -                   |
| 3 Räume                                  | 32        | 18                           | 14         | -          | -          | -          | -                   |
| 4 Räume                                  | (54)      | 19                           | 15         | (17)       | 3          | -          | -                   |
| 5 Räume                                  | (81)      | (10)                         | 47         | 14         | 10         | -          | -                   |
| 6 Räume                                  | (119)     | 22                           | (52)       | (28)       | (11)       | 6          | -                   |
| 7 und mehr Räume                         | 165       | 22                           | 60         | 25         | 46         | 12         | -                   |

Nicht ausgewiesen werden unter „Art der Wohnungsnutzung“ Haushalte in Wohnungen, die als Ferien- und Freizeitwohnungen genutzt werden. Bei der Untergliederung nach den anderen Wohnungsmerkmalen sind diese allerdings enthalten.

Bei den ausgewiesenen Haushaltszahlen sind Haushalte in Diplomatenwohnungen/Wohnungen ausländischer Streitkräfte nur in der "Insgesamt-Zeile" berücksichtigt.

## 4.3 Haushalte nach Seniorenstatus des privaten Haushalts und Art der Wohnungsnutzung, Fläche der Wohnung und Zahl der Räume

|  | Insgesamt | Seniorenstatus eines privaten Haushalts      |  |                                |
|--|-----------|--|--|--------------------------------|
|  |           | Haushalte mit ausschließlich Senioren/-innen | Haushalte mit Senioren/-innen und Jüngeren | Haushalte ohne Senioren/-innen |
|  | Anzahl    | Anzahl                                       | Anzahl                                     | Anzahl                         |
| <b>Insgesamt</b>                         |           |  |  |                                |
| Insgesamt                                | 463       | (112)  | 49   | 302                            |
| <b>Art der Wohnungsnutzung</b>           |           |  |  |                                |
| Von Eigentümer/-in bewohnt               | 348       | (96)   | 45   | 207                            |
| Zu Wohnzwecken vermietet (auch mietfrei) | 111       | 16   | -  | 95                             |
| <b>Fläche der Wohnung in m²</b>          |           |  |  |                                |
| Unter 40                                 | 6         | -  | -  | 6                              |
| 40 - 59                                  | 20        | -  | -  | 20                             |
| 60 - 79                                  | 32        | 13   | -  | 19                             |
| 80 - 99                                  | (47)      | (18)   | -  | 29                             |
| 100 - 119                                | (93)      | 31   | 6  | 56                             |
| 120 - 139                                | (115)     | 22   | 16   | 77                             |
| 140 - 159                                | 69        | 15   | 8  | 46                             |
| 160 - 179                                | 32        | (10)   | 4  | 18                             |
| 180 - 199                                | 9         | -  | 9  | -                              |
| 200 und mehr                             | (40)      | 3  | 6  | (31)                           |
| <b>Zahl der Räume</b>                    |           |  |  |                                |
| 1 Raum                                   | -         | -  | -  | -                              |
| 2 Räume                                  | 12        | -  | -  | 12                             |
| 3 Räume                                  | 32        | 4  | 3  | 25                             |
| 4 Räume                                  | (54)      | 16   | 3  | (35)                           |
| 5 Räume                                  | (81)      | 33   | 3  | (45)                           |
| 6 Räume                                  | (119)     | (34)   | 10   | 75                             |
| 7 und mehr Räume                         | 165       | 25   | 30   | 110                            |

Nicht ausgewiesen werden unter „Art der Wohnungsnutzung“ Haushalte in Wohnungen, die als Ferien- und Freizeitwohnungen genutzt werden. Bei der Untergliederung nach den anderen Wohnungsmerkmalen sind diese allerdings enthalten.

Bei den ausgewiesenen Haushaltszahlen sind Haushalte in Diplomatenwohnungen/Wohnungen ausländischer Streitkräfte nur in der "Insgesamt-Zeile" berücksichtigt.

## Definitionen

### Verwendete Symbolik

| Symbol   | Erläuterung  |
|--|--|
| –  | Nichts vorhanden <sup>1)</sup>   |
| 0  | Weniger als die Hälfte von 1 in der letzten besetzten Stelle, jedoch mehr als nichts                                 |
| ( )  | Aussagewert eingeschränkt, da der Zahlenwert durch das Geheimhaltungsverfahren relativ stark verändert wurde         |
| .  | Keine Angabe, da der Zahlenwert geheim zu halten ist oder durch das Geheimhaltungsverfahren zu stark verändert wurde |
| Abweichungen in den Summen durch Runden der Zahlen |  |

| Merkmal   | Definition   |
|---|--|
| Anteil der zu Wohnzwecken vermieteten Wohnungen (auch mietfrei) | Der Anteil der zu Wohnzwecken vermieteten Wohnungen (auch mietfrei) stellt den Anteil der zu Wohnzwecken vermieteten (oder mietfrei überlassenen) Wohnungen an allen bewohnten und leer stehenden Wohnungen dar. Nicht berücksichtigt sind: Ferien- und Freizeitwohnungen, Diplomatenwohnungen/ Wohnungen ausländischer Streitkräfte sowie gewerblich genutzte Wohnungen. Die Berechnung erfolgt für Wohnungen in Wohngebäuden (ohne Wohnheime).   |
| Anteil des selbstgenutzten Wohneigentums                        | Der Anteil des selbstgenutzten Wohneigentums stellt den Anteil der von Eigentümerinnen/ Eigentümern bewohnten Wohnungen an allen bewohnten und leer stehenden Wohnungen dar. Nicht berücksichtigt sind: Ferien- und Freizeitwohnungen, Diplomatenwohnungen/ Wohnungen ausländischer Streitkräfte sowie gewerblich genutzte Wohnungen. Die Berechnung erfolgt für Wohnungen in Wohngebäuden (ohne Wohnheime).   |
| Art der Wohnungsnutzung   | <p>Die Art der Wohnungsnutzung beschreibt, ob und von wem (Mieter/-in oder Eigentümer/-in) die Wohnung zum Stichtag genutzt wird.</p> <p><b>Von Eigentümer/-in bewohnt</b></p> <p>► Wenn mindestens eine/-r der Bewohner/-innen Eigentümer/-in der Wohnung ist.</p> <p><b>Zu Wohnzwecken vermietet (auch mietfrei)</b></p> <p>► Wenn keine/-r der Bewohner/-innen Eigentümer/-in der Wohnung ist, unabhängig davon, ob für die Wohnung Miete gezahlt wird oder diese mietfrei überlassen ist.</p> <p><b>Ferien- und Freizeitwohnung</b></p> <p>► Wohnung, in der Personen lediglich ihre Freizeit verbringen (z. B. am Wochenende, während des Urlaubs, der Ferien usw.). Sie kann von einem privaten Eigentümer/ einer privaten Eigentümerin selbst genutzt oder dauerhaft an eine dritte Person zur Freizeitnutzung vermietet (oder kostenlos überlassen) werden. Ferienwohnungen, die ständig gewerblich-hotelmäßig genutzt werden, gehören nicht dazu.</p> <p><b>Leer stehend</b></p> <p>► Wenn die Wohnung am Stichtag 9. Mai 2011 weder zu Wohnzwecken vermietet (auch mietfrei) ist, noch von dem Eigentümer/ der Eigentümerin selbst genutzt wird und auch keine Ferien- und Freizeitwohnung ist. Wenn die Wohnung wegen Umbau/ Modernisierung – bei Weiterbestehen des Mietverhältnisses – vorübergehend nicht genutzt werden kann, gilt diese Wohnung nicht als leer stehend.</p> <p><b>Diplomaten-/ Streitkräftewohnung</b></p> <p>► Eine Diplomatenwohnung/ Wohnung ausländischer Streitkräfte liegt immer dann vor, wenn mindestens einer der Bewohner oder eine der Bewohnerinnen einer ausländischen diplomatischen Vertretung, den ausländischen Streitkräften o. Ä. angehört, unabhängig davon, ob es sich dabei um Eigentümer/-innen oder Mieter/-innen handelt.</p> |

1) Dies kann ggf. durch das angewendete Geheimhaltungsverfahren bedingt sein.

| Merkmal                 | Definition  |
|-------------------------|---|
| Art des Gebäudes        | <p>Das Merkmal gibt die Art des Gebäudes an. Es wird unter anderem unterschieden zwischen Gebäuden, die überwiegend Wohnraum enthalten und Gebäuden, die überwiegend zu Geschäftszwecken genutzt werden.</p> <p><b>Gebäude mit Wohnraum</b></p> <p>► Für längere Dauer errichtete Bauwerke, die entweder vollständig oder teilweise für die Wohnversorgung von Haushalten bestimmt sind. Hierzu zählen auch administrative oder gewerblich genutzte Gebäude, wenn in ihnen mindestens eine zu Wohnzwecken genutzte Wohnung vorhanden ist. Gebäude mit Wohnraum gliedern sich in Wohngebäude und sonstige Gebäude mit Wohnraum.</p> <p><b>Wohngebäude</b></p> <p>► Gebäude, die mindestens zur Hälfte der Gesamtnutzfläche zu Wohnzwecken genutzt werden. Zu den Wohngebäuden gehören auch die Wohnheime (mit eigener Haushaltsführung der Bewohner/-innen).</p> <p><b>Wohngebäude (ohne Wohnheime)</b></p> <p>► Gebäude, die mindestens zur Hälfte der Gesamtnutzfläche zu Wohnzwecken genutzt werden (hier: ohne Wohnheime).</p> <p><b>Wohnheime (mit eigener Haushaltsführung der Bewohner/-innen)</b></p> <p>► Wohnheime sind Wohngebäude, die primär den Wohnbedürfnissen bestimmter Bevölkerungskreise dienen. Wohnheime besitzen Gemeinschaftsräume. Die Bewohner/-innen von Wohnheimen führen einen eigenen Haushalt.</p> <p><b>Sonstige Gebäude mit Wohnraum</b></p> <p>► Gebäude, in denen weniger als die Hälfte der Gesamtnutzfläche für Wohnzwecke genutzt wird, z. B. weil sich im Gebäude überwiegend Läden oder Büros befinden.</p> <p><b>Bewohnte Unterkünfte</b></p> <p>► Bewohnte Unterkünfte sind behelfsmäßige Bauten. Hierzu zählen z. B. Wohnbaracken, Bauwagen, Wohnwagen (z. B. auf Campingplätzen), Gartenlauben, Schrebergartenhütten, Jagdhütten, Weinberghütten, Almhütten, fest verankerte Wohnschiffe und Wohncontainer, sofern diese dauerhaft bewohnt werden.</p> |
| Auskunftspflichtige     | <p>Im Rahmen der Gebäude- und Wohnungszählung waren alle Eigentümer/-innen, Verwalter/-innen sowie sonstigen Verfügungs- und Nutzungsberechtigten der Gebäude und Wohnungen auskunftspflichtig.</p>   |
| Ausstattung der Wohnung | <p>Das Merkmal bezeichnet die Ausstattung in der Wohnung hinsichtlich Badewanne oder Dusche und WC. Ein WC ist eine Toilette mit Wasserspülung. Mit Badewanne/ Dusche sind eine fest eingebaute Badewanne oder eine fest eingebaute Dusche gemeint; diese verfügen über feste Wasserzu- und -abflussrohre.</p> <p>Es wird unterschieden zwischen:</p> <p><b>Badewanne/ Dusche und WC vorhanden</b><br/> <b>Badewanne/ Dusche und WC nicht vorhanden</b><br/> <b>Badewanne/ Dusche vorhanden, WC nicht vorhanden</b><br/> <b>Badewanne/ Dusche nicht vorhanden, WC vorhanden</b></p>   |
| Baujahr                 | <p>Mit Baujahr ist das Jahr der Bezugsfertigstellung des Gebäudes gemeint. Bei komplett zerstörten und wieder aufgebauten Gebäuden gilt das Jahr des Wiederaufbaus als Baujahr.</p> <p>Es werden folgende Klasseneinteilungen verwendet:</p> <p><b>Jahrzwanzigste</b></p> <ul style="list-style-type: none"> <li>– Vor 1950</li> <li>– 1950 – 1969</li> <li>– 1970 – 1989</li> <li>– 1990 und später</li> </ul> <p><b>Mikrozensusklassen:</b></p> <ul style="list-style-type: none"> <li>– Vor 1919</li> <li>– 1919 – 1948</li> <li>– 1949 – 1978</li> <li>– 1979 – 1986</li> <li>– 1987 – 1990</li> <li>– 1991 – 1995</li> <li>– 1996 – 2000</li> <li>– 2001 – 2004</li> <li>– 2005 – 2008</li> <li>– 2009 und später</li> </ul>   |

| Merkmal   | Definition   |
|---|--|
| Durchschnittliche Anzahl der Wohnungen je Wohngebäude | Die durchschnittliche Anzahl der Wohnungen je Wohngebäude ist das Verhältnis zwischen der Gesamtzahl der Wohnungen und der Gesamtzahl der Wohngebäude (ohne Wohnheime). Die Berechnung erfolgt für Wohnungen in Wohngebäuden (ohne Wohnheime).   |
| Durchschnittliche Wohnungsgröße in m²                 | Die durchschnittliche Wohnungsgröße in m² ist das Verhältnis zwischen der Gesamtfläche in m² und der Gesamtzahl der Wohnungen. Nicht berücksichtigt sind: Diplomatenwohnungen/ Wohnungen ausländischer Streitkräfte sowie gewerblich genutzte Wohnungen. Die Berechnung erfolgt für Wohnungen in Wohngebäuden (ohne Wohnheime).  |
| Eigentümerquote                                       | Die Eigentümerquote stellt den Anteil der von Eigentümerinnen/ Eigentümern bewohnten Wohnungen an allen bewohnten Wohnungen dar. Nicht berücksichtigt sind: Leer stehende Wohnungen, Ferien- und Freizeitwohnungen, Diplomatenwohnungen/ Wohnungen ausländischer Streitkräfte sowie gewerblich genutzte Wohnungen. Die Berechnung erfolgt für Wohnungen in Wohngebäuden (ohne Wohnheime).  |
| Eigentumsform des Gebäudes                            | <p>Das Merkmal bildet ab, wem das Eigentum an dem Gebäude (nicht der einzelnen Wohnung) rechtlich zusteht. Dies können Privatpersonen oder juristische Personen sein.</p> <p><b>Gemeinschaft von Wohnungseigentümern/ -innen</b></p> <p>► Gilt für Gebäude mit Eigentumswohnungen, in denen den Eigentümern/-innen Sondereigentum an einer Wohnung in Verbindung mit dem Miteigentumsanteil am gemeinschaftlichen Eigentum zusteht.</p> <p><b>Privatperson/-en</b></p> <p>► Alle natürlichen Personen. Dies können Einzelpersonen, Paare oder sonstige Gruppen von Personen sein, z. B. Erbengemeinschaften.</p> <p><b>Wohnungsgenossenschaft</b></p> <p>► Alle Wohnungsunternehmen, die die Rechtsform einer Genossenschaft haben.</p> <p><b>Kommune oder Kommunales Wohnungsunternehmen</b></p> <p>► Unternehmen oder Einrichtung, bei denen die Kommune mit mehr als 50 % Nennkapital oder Stimmrecht beteiligt ist.</p> <p><b>Privatwirtschaftliches Wohnungsunternehmen</b></p> <p>► Alle privatrechtlichen Wohnungsunternehmen ohne Genossenschaften.</p> <p><b>Anderes privatwirtschaftliches Unternehmen</b></p> <p>► Alle privatrechtlichen Unternehmen, in deren Eigentum sich Wohnungen befinden, deren primärer Erwerbszweck aber nicht die Wohnungsvermietung ist (z. B. Banken, Versicherungen, Fonds).</p> <p><b>Bund oder Land</b></p> <p>► Unternehmen oder Einrichtung, bei denen der Bund oder das Land mit mehr als 50 % Nennkapital oder Stimmrecht beteiligt ist.</p> <p><b>Organisation ohne Erwerbszweck</b></p> <p>► z. B. Kirche</p> |
| Erhebungseinheiten                                    | Bei der Gebäude- und Wohnungszählung wurden alle Gebäude mit Wohnraum, bewohnte Unterkünfte und Wohnungen erhoben.   |
| Fläche der Wohnung in m²                              | <p>Grundfläche der gesamten Wohnung in m². Zur Wohnung zählen auch außerhalb des eigentlichen Wohnungsabschlusses liegende Räume (z. B. Mansarden) sowie zu Wohnzwecken ausgebauter Keller- und Bodenräume.</p> <p>Zur Ermittlung der Wohnfläche sind anzurechnen:</p> <ul style="list-style-type: none"> <li>– voll: die Grundflächen von Räumen/ Raumteilen mit einer lichten Höhe von mindestens 2 Metern;</li> <li>– zur Hälfte: die Grundflächen von Räumen/ Raumteilen mit einer lichten Höhe von mindestens 1 Meter, aber weniger als 2 Metern; unbeheizbare Wintergärten, Schwimmbäder und ähnliche nach allen Seiten geschlossene Räume;</li> <li>– in der Regel zu einem Viertel, höchstens jedoch zur Hälfte: die Flächen von Balkonen, Loggien, Dachgärten, Terrassen.</li> </ul> <p>Die Fläche wird in 20 m²-Intervallen angegeben.</p>   |



| Merkmal                      | Definition   |
|------------------------------|--|
| Gebäudetyp                   | <p>Das Merkmal gibt die Bauart des Gebäudes an.</p> <p><b>Freistehendes Haus</b></p> <p>► Freistehendes Gebäude, unabhängig davon, ob es sich um ein Ein- oder Mehrfamilienhaus handelt.</p> <p><b>Doppelhaushälfte</b></p> <p>► Gebäude, das mit genau einem anderen Gebäude aneinander gebaut ist, unabhängig davon, ob es sich dabei um Ein- oder Mehrfamilienhäuser handelt.</p> <p><b>Gereihtes Haus</b></p> <p>► Gebäude, das mit mindestens zwei anderen Gebäuden aneinander gebaut ist, unabhängig davon, ob es sich dabei um Ein- oder Mehrfamilienhäuser handelt. Die Gebäude müssen nicht baugleich sein, sie können auch seitlich oder in der Höhe versetzt sein. Reiheneckhäuser zählen auch hierzu.</p> <p><b>Anderer Gebäudetyp</b></p> <p>► Alle Arten von Gebäuden, die nicht freistehendes Haus, Doppel- oder Reihnhaus sind sowie alle Arten von bewohnten Unterkünften.</p>  |
| Größe des privaten Haushalts | <p>Dieses Merkmal gibt die Anzahl der in einem privaten Haushalt lebenden Personen an.</p> <p><b>1 Person</b></p> <p><b>2 Personen</b></p> <p><b>3 Personen</b></p> <p><b>4 Personen</b></p> <p><b>5 Personen</b></p> <p><b>6 und mehr Personen</b></p>  |
| Heizungsart                  | <p>Das Merkmal bezeichnet die überwiegende Heizungsart im Gebäude.</p> <p><b>Fernheizung (Fernwärme)</b></p> <p>► Das Gebäude wird von einem zentralen Fernheizwerk aus mit Wärme versorgt (sog. Fernwärme).</p> <p><b>Etagenheizung</b></p> <p>► Unter einer Etagenheizung versteht man eine zentrale Heizanlage für sämtliche Räume einer abgeschlossenen Wohnung, wobei sich die Heizquelle meist innerhalb dieser Wohnung befindet, z. B. Gastherme.</p> <p><b>Blockheizung</b></p> <p>► Eine Blockheizung liegt vor, wenn ein Häuserblock durch ein zentrales Heizsystem beheizt wird und die Heizquelle sich in bzw. an einem der Gebäude oder in deren unmittelbarer Nähe befindet (sog. Nahwärme).</p> <p><b>Zentralheizung</b></p> <p>► Bei einer Zentralheizung werden sämtliche Wohneinheiten eines Gebäudes von einer zentralen Heizstelle, die sich innerhalb des Gebäudes (in der Regel im Keller) befindet, beheizt.</p> <p><b>Einzel-/ Mehrraumöfen (auch Nachtspeicherheizung)</b></p> <p>► Einzelöfen (z. B. Kohle- oder Nachtspeicheröfen) beheizen jeweils nur einen Raum, in dem sie stehen. In der Regel sind sie fest installiert. Ein Mehrraumofen (z. B. Kachelofen) beheizt gleichzeitig mehrere Räume (auch durch Luftkanäle).</p> <p><b>Keine Heizung im Gebäude oder in den Wohnungen</b></p> |
| Kernfamilie                  | <p>Eine Kernfamilie besteht aus zwei oder mehr Personen, die zu demselben privaten Haushalt gehören und setzt sich zusammen aus der Bezugsperson des privaten Haushalts – das heißt eine nach Alter, Familienstand und Geschlecht festgelegte zentrale Person des privaten Haushalts – und mindestens einer weiteren Person, z. B. der Partnerin/ dem Partner oder einem Kind der Bezugsperson. Dieses Familienkonzept beschränkt die Beziehungen zwischen Vorfahren und Nachfahren auf direkte Beziehungen (ersten Grades), das heißt auf Beziehungen zwischen Eltern und Kindern.</p>  |
| Kind                         | <p>Unter Kind ist ein leiblicher Sohn bzw. ein Stief- oder Adoptivsohn oder eine leibliche Tochter bzw. eine Stief- oder Adoptivtochter (ungeachtet des Alters) zu verstehen, dessen bzw. deren üblicher Aufenthaltsort sich im privaten Haushalt mindestens eines Elternteils befindet und ein Elternteil Bezugsperson und/ oder Partner/-in der Bezugsperson ist.</p>  |
| Leerstandsquote (Wohnungen)  | <p>Die Leerstandsquote (Wohnungen) stellt den Anteil der leer stehenden Wohnungen an allen bewohnten und leer stehenden Wohnungen dar. Nicht berücksichtigt sind: Ferien- und Freizeitwohnungen, Diplomatenwohnungen/ Wohnungen ausländischer Streitkräfte sowie gewerblich genutzte Wohnungen. Die Berechnung erfolgt für Wohnungen in Wohngebäuden (ohne Wohnheime).</p>   |

| Merkmal                                 | Definition   |
|---|--|
| Paar                                    | Der Begriff Paar umfasst Paare in einer Ehe, Paare in einer eingetragenen Lebenspartnerschaft und Paare in einer nichtehelichen Lebensgemeinschaft, die jeweils in einem privaten Haushalt zusammenleben. Ein Ehepaar ist ein gemäß gesetzlichem Familienstand zum Stichtag verheiratetes verschiedengeschlechtliches Paar in einem privaten Haushalt. Eine eingetragene Lebenspartnerschaft ist ein gemäß gesetzlichem Familienstand zum Stichtag rechtlich anerkanntes gleichgeschlechtliches Paar in einem privaten Haushalt. Eine nichteheliche Lebensgemeinschaft ist ein gemischtgeschlechtliches Paar in einem privaten Haushalt, das gemäß gesetzlichem Familienstand zum Stichtag nicht miteinander verheiratet war.  |
| Privater Haushalt                       | Ein privater Haushalt besteht aus mindestens einer Person. Zugrunde gelegt wird das „Konzept des gemeinsamen Wohnens“. Alle Personen, die unabhängig von ihrem Wohnstatus (Haupt-/Nebenwohnsitz) gemeinsam in einer Wohnung leben, gelten als Mitglieder desselben privaten Haushalts, sodass es einen privaten Haushalt pro belegter Wohnung gibt. Personen in Gemeinschafts- und Anstaltsunterkünften sind hier nicht enthalten, sondern nur Personen, die eine eigene Haushaltsführung aufweisen. Eine Person des privaten Haushalts wird als Bezugsperson – das heißt eine nach Alter, Familienstand und Geschlecht festgelegte zentrale Person des privaten Haushalts – bestimmt. Ausgehend von dieser Person werden der Haushaltstyp und die Stellung der weiteren Personen im privaten Haushalt bestimmt.   |
| Regionalschlüssel                       | <p>Der Regionalschlüssel kennzeichnet die hierarchische Struktur aller Verwaltungsebenen. Er wird einheitlich von den Statistischen Ämtern des Bundes und der Länder vergeben.</p> <p>Der Regionalschlüssel gliedert sich wie folgt:</p> <ul style="list-style-type: none"> <li>1. – 2. Stelle = Kennzahl des Bundeslandes</li> <li>3. Stelle = Kennzahl des Regierungsbezirks</li> <li>4. – 5. Stelle = Kennzahl des Kreises bzw. der kreisfreien Stadt</li> <li>6. – 9. Stelle = Verbandsschlüssel (in Brandenburg: Ämterschlüssel)</li> <li>10. – 12. Stelle = Gemeindekennzahl</li> </ul> <p>Der vierstellige Verbandsschlüssel weist durch die führende Ziffer auf die Art der Gemeinde hin:</p> <ul style="list-style-type: none"> <li>0 = verbandsfreie Gemeinde (in Brandenburg: amtsfreie Gemeinde),</li> <li>5 = verbandsangehörige Gemeinde (in Brandenburg: amtsangehörige Gemeinde),</li> <li>9 = gemeindefreies Gebiet.</li> </ul> <p>Die gemeindefreien Gebiete sind für den Zensus 2011 nicht relevant.</p> <p>Die Verwaltungsebene Regierungsbezirk ist nur für folgende Bundesländer verfügbar: Baden-Württemberg, Bayern, Hessen, Niedersachsen (hier: Statistische Region), Nordrhein-Westfalen und Sachsen.</p> <p>Die Verwaltungsebene Gemeindeverband ist nur für folgende Bundesländer verfügbar: Brandenburg (hier: Ämter), Mecklenburg-Vorpommern, Niedersachsen (hier: Samtgemeinde), Rheinland-Pfalz, Sachsen, Sachsen-Anhalt, Schleswig-Holstein und Thüringen.</p> |
| Seniorenstatus eines privaten Haushalts | <p>Dargelegt wird die Haushaltstruktur aller privaten Haushalte, wobei dies hier in Abhängigkeit vom Alter der in einem privaten Haushalt wohnhaften Personen erfolgt. Als Senioren/-innen gelten diejenigen Personen, welche zum Zensusstichtag 9. Mai 2011 das 65. Lebensjahr vollendet haben.</p> <p><b>Haushalte mit ausschließlich Senioren/-innen</b></p> <p><b>Haushalte mit Senioren/-innen und Jüngeren</b></p> <p><b>Haushalte ohne Senioren/-innen</b></p>  |
| Stichtagsbezogenheit der Merkmale       | Stichtag der Gebäude- und Wohnungszählung war der 9. Mai 2011. Alle Angaben beziehen sich auf diesen Zeitpunkt.  |

| Merkmal                                       | Definition   |
|---|--|
| Typ des privaten Haushalts<br>(nach Familien) | <p>Dieses Merkmal beschreibt, in welcher Konstellation die Personen eines privaten Haushalts gemeinschaftlich leben, mit Fokus auf die Existenz von Kindern im privaten Haushalt.</p> <p><b>Einpersonenhaushalte (Singlehaushalte)</b></p> <p>► Ein Einpersonenhaushalt bezeichnet einen privaten Haushalt mit einer allein lebenden Person.</p> <p><b>Paare ohne Kind(er)</b></p> <p><b>Paare mit Kind(ern)</b></p> <p><b>Alleinerziehende Elternteile</b></p> <p>► Eine alleinerziehende Mutter oder ein alleinerziehender Vater ist ein Elternteil ohne Partner/-in mit mindestens einem Kind innerhalb eines privaten Haushalts.</p> <p><b>Mehrpersonenhaushalte ohne Kernfamilie</b></p> <p>► Unter Mehrpersonenhaushalten ohne Kernfamilie werden alle anderen privaten Mehrpersonenhaushalte zusammengefasst, die durch die zuvor genannten Kategorien nicht abgedeckt sind, wie etwa nicht eingetragene Lebenspartnerschaften gleichgeschlechtlicher Paare, Wohngemeinschaften, Großeltern-Enkel-Haushalte ohne Elternteile etc.</p> |
| Wohnung                                       | <p>Unter einer Wohnung sind nach außen abgeschlossene, zu Wohnzwecken bestimmte, in der Regel zusammenliegende Räume zu verstehen, die die Führung eines eigenen Haushalts ermöglichen und nicht vollständig für gewerbliche Zwecke genutzt werden.</p> <p>Eine Wohnung muss nicht notwendigerweise eine Küche oder Kochnische enthalten.</p> <p>Wohnungen haben einen eigenen Eingang unmittelbar vom Freien, von einem Treppenhaus oder einem Vorraum. Zur Wohnung können aber auch außerhalb des eigentlichen Wohnungsabschlusses liegende, zu Wohnzwecken ausgebaute Keller- oder Bodenräume (z. B. Mansarden) gehören.</p>  |
| Zahl der Räume                                | <p>Die Zahl der Räume umfasst alle Wohn-, Ess- und Schlafzimmer und andere separate Räume (z. B. bewohnbare Keller- und Bodenräume) von mindestens 6 m<sup>2</sup> Größe sowie abgeschlossene Küchen, unabhängig von deren Größe. Bad, Toilette, Flur und Wirtschaftsräume werden grundsätzlich nicht mitgezählt. Ein Wohnzimmer mit einer Essecke, Schlafnische oder Kochnische ist als ein Raum zu zählen. Dementsprechend bestehen Wohnungen, in denen es keine bauliche Trennung der einzelnen Wohnbereiche gibt (z. B. sogenannte „Loftwohnungen“), aus nur einem Raum.</p> <p><b>1 Raum</b></p> <p><b>2 Räume</b></p> <p><b>3 Räume</b></p> <p><b>4 Räume</b></p> <p><b>5 Räume</b></p> <p><b>6 Räume</b></p> <p><b>7 und mehr Räume</b></p>   |

## **Herausgeber**

Statistisches Landesamt Rheinland-Pfalz  
Mainzer Straße 14-16  
56130 Bad Ems

## **Auskunftsdienst**

E-Mail: [info@statistik.rlp.de](mailto:info@statistik.rlp.de)  
Telefon: 02603 71-4444  
Telefax: 02603 71-19 4444

## **Copyright**

© Statistisches Landesamt Rheinland-Pfalz  
Bad Ems 2014

Vervielfältigung und Verbreitung mit Quellenangabe gestattet.





Rheinland-Pfalz

STATISTISCHES LANDESAMT



# zensus 2011

## **Gebäude und Wohnungen sowie Wohnverhältnisse der Haushalte**

Gemeinde  
Utzerath

am 9. Mai 2011

Ergebnisse des Zensus 2011



## Inhaltsverzeichnis

|   |    |
|---|----|
| Einführung .....  | 4  |
| Rechtliche Grundlagen .....   | 4  |
| Methode .....   | 4  |
| Systematik von Gebäuden und Wohnungen .....   | 5  |
| Tabellen  |    |
| 1.1 Gebäude mit Wohnraum und Wohnungen in Gebäuden mit Wohnraum<br>nach Baujahr, Gebäudetyp, Zahl der Wohnungen, Eigentumsform und Heizungsart .....        | 6  |
| 1.2 Gebäude mit Wohnraum nach Baujahr und Gebäudeart, Gebäudetyp,<br>Zahl der Wohnungen, Eigentumsform und Heizungsart .....                                | 8  |
| 1.3.1 Gebäude mit Wohnraum nach regionaler Einheit und Baujahr, Gebäudeart,<br>Gebäudetyp, Zahl der Wohnungen, Eigentumsform und Heizungsart .....          | 10 |
| 1.3.2 Gebäude mit Wohnraum nach regionaler Einheit und Baujahr, Gebäudeart,<br>Gebäudetyp, Zahl der Wohnungen, Eigentumsform und Heizungsart – in % – ..... | 12 |
| 2.1 Wohnungen in Gebäuden mit Wohnraum nach Art der Nutzung,<br>Fläche der Wohnung, Zahl der Räume und Ausstattung .....                                    | 14 |
| 2.2.1 Wohnungen in Gebäuden mit Wohnraum nach regionaler Einheit und<br>Art der Nutzung, Fläche der Wohnung, Zahl der Räume und Ausstattung .....           | 15 |
| 2.2.2 Wohnungen in Gebäuden mit Wohnraum nach regionaler Einheit und<br>Art der Nutzung, Fläche der Wohnung, Zahl der Räume und Ausstattung – in % – .....  | 16 |
| 3.1 Gebäude- und Wohnungskennzahlen im regionalen Vergleich .....   | 17 |
| 3.2 Weitere Wohnungskennzahlen im regionalen Vergleich .....  | 20 |
| 4.1 Haushalte nach Typ des privaten Haushalts (nach Familien) und Art der Wohnungs-<br>nutzung, Fläche der Wohnung und Zahl der Räume .....                 | 23 |
| 4.2 Haushalte nach Größe des privaten Haushalts und Art der Wohnungsnutzung,<br>Fläche der Wohnung und Zahl der Räume .....                                 | 24 |
| 4.3 Haushalte nach Seniorenstatus des privaten Haushalts und Art der Wohnungsnutzung,<br>Fläche der Wohnung und Zahl der Räume .....                        | 25 |
| Definitionen .....  | 26 |

## Einführung

Der Zensus 2011 ist eine Bevölkerungs-, Gebäude- und Wohnungszählung. Dabei werden – soweit möglich – bereits vorhandene Daten aus Verwaltungsregistern für statistische Zwecke genutzt. Eine Haushaltebefragung auf Stichprobenbasis, eine Vollerhebung aller an Anschriften mit Sonderbereichen lebenden Personen (Wohnheime und Gemeinschaftsunterkünfte) sowie eine postalische Befragung zu Gebäude- und Wohnungsdaten bei den Eigentümerinnen und Eigentümern oder Verwalterinnen und Verwaltern ergänzen und korrigieren die Informationen aus den Registern. Eine traditionelle Volkszählung inklusive einer Gebäude- und Wohnungszählung wurde in den alten Bundesländern letztmalig 1987, in der DDR letztmalig 1981 durchgeführt. Eine Gebäude- und Wohnungszählung fand nach der Wiedervereinigung nur in den neuen Bundesländern im Jahr 1995 statt.

Ziel des Zensus 2011 war zum einen die Ermittlung der amtlichen Einwohnerzahlen zum Stichtag 9. Mai 2011. Zum anderen wurden wichtige Strukturinformationen erhoben, welche eine umfassende Datengrundlage bieten, wie die Menschen in Deutschland leben, wohnen und arbeiten.

Die vorliegende Publikation präsentiert Ergebnisse des Zensus 2011 zu den Themen Gebäude, Wohnungen und Wohnverhältnisse von Haushalten nach Abschluss der Datenaufbereitung.

## Rechtliche Grundlagen

Die rechtlichen Grundlagen des Zensus 2011 bilden

- die Verordnung Europäische Gemeinschaft (EG) Nummer 763/2008 des Europäischen Parlaments und des Rates vom 9. Juli 2008 über Volks- und Wohnungszählungen,
- das Zensusvorbereitungsgesetz (ZensVorbG 2011),
- das Zensusgesetz 2011 (ZensG 2011),
- die Stichprobenverordnung Zensusgesetz 2011 (StichprobenV),
- sowie die jeweiligen landesrechtlichen Regelungen zur Ausführung des ZensG 2011.

Nach § 1 Abs. 1 ZensG 2011 führten die Statistischen Ämter des Bundes und der Länder eine Bevölkerungs-, Gebäude- und Wohnungszählung (Zensus) mit Stand zum 9. Mai 2011 (Berichtszeitpunkt) als Bundesstatistik durch.

Gemäß § 1 Abs. 3 ZensG 2011 dient der Zensus unter anderem der Gewinnung von Grunddaten für das Gesamtsystem der amtlichen Statistik sowie von Strukturdaten über die Bevölkerung als Datengrundlage für vielfältige politische Entscheidungen.

Die nachstehend veröffentlichten Ergebnisse wurden auf Basis folgender Erhebungen und statistischer Verfahren ermittelt:

- Daten aus der Gebäude- und Wohnungszählung (§ 6 ZensG 2011),
- Daten aus der Zusammenführung der Datensätze und Haushaltegenerierung (§ 9 Abs. 3 ZensG 2011).

## Methode

Da es in Deutschland zu Gebäude- und Wohnungsdaten keine flächendeckenden Register gibt, wurden die Angaben zu Gebäuden und Wohnungen durch eine postalische Befragung der Eigentümerinnen und Eigentümer oder Verwalterinnen und Verwalter von Gebäuden und Wohnungen sowie bewohnten Unterkünften gewonnen. Die zum Stichtag 9. Mai 2011 als Vollerhebung durchgeführte Gebäude- und Wohnungszählung liefert Informationen zu Gebäuden mit Wohnraum sowie zu den darin befindlichen Wohnungen. Zu rein gewerblich genutzten Objekten werden keine Informationen angeboten.



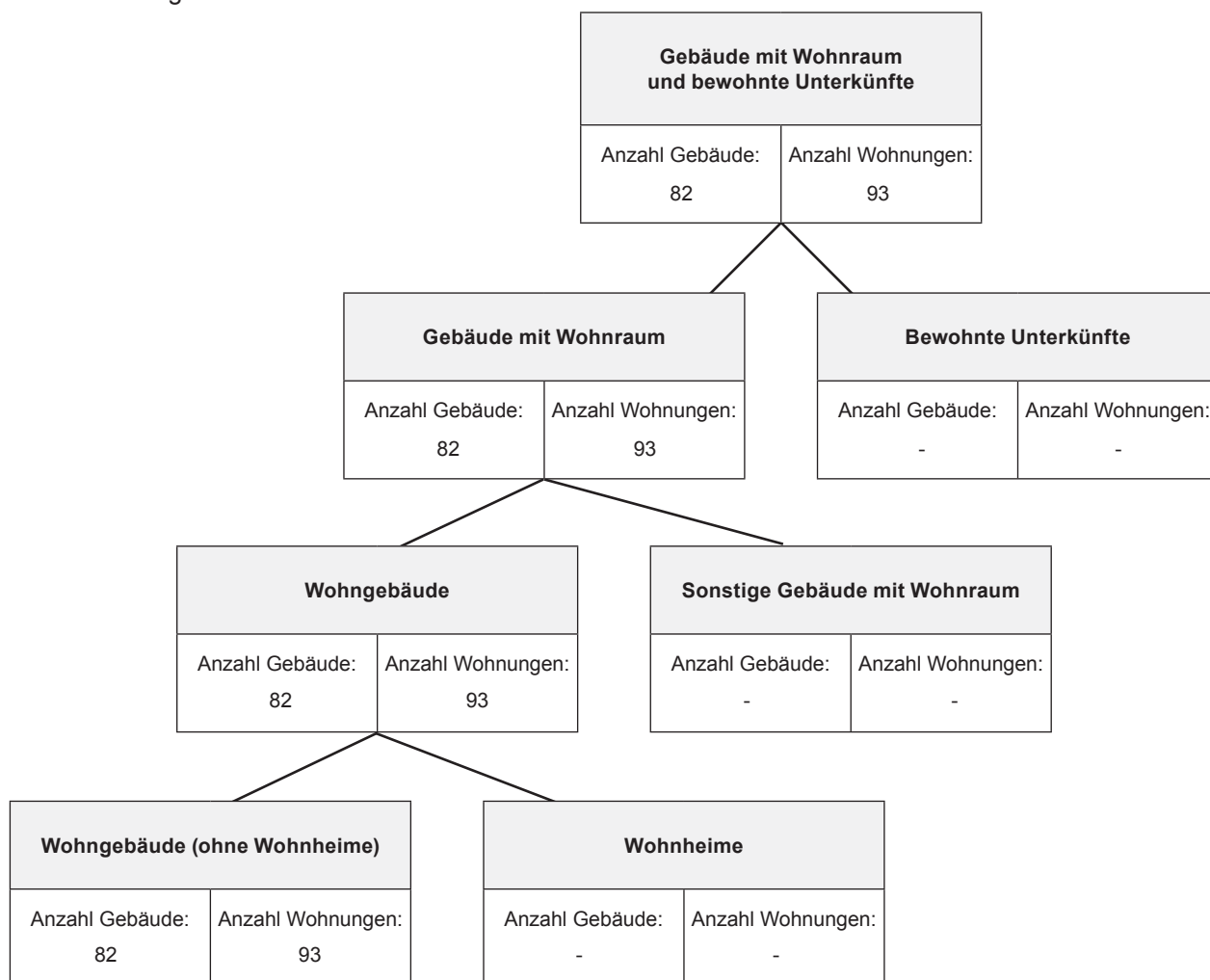
Durch das statistische Verfahren der Haushaltegenerierung stehen nicht nur die gesammelten Informationen zu Bevölkerung, Gebäuden und Wohnungen zur Verfügung, sondern zusätzlich auch Angaben zu Haushalts- und Familienstrukturen. Dabei wurden anschriftenweise Personen zu Haushalten zusammengefasst und den in der Gebäude- und Wohnungszählung erfassten Wohnungen zugeordnet. Die Haushaltegenerierung bildet daher die Wohnhaushalte an einer Anschrift ab. Die Zahl der Haushalte kann von der Zahl der bewohnten Wohnungen abweichen, da ein Haushalt beispielsweise bei Umzügen vorübergehend mehrere Wohnungen nutzen kann.

Bei allen Veröffentlichungen der amtlichen Statistik in Deutschland sind die Einzelangaben der Befragten grundsätzlich geheim zu halten (§ 16 Bundesstatistikgesetz). Bei allen Ergebnisbestandteilen aus Registerauszählungen oder Vollerhebungen des Zensus 2011 erfolgt die Geheimhaltung durch das maschinelle, datenverändernde Verfahren SAFE (Verfahren zur **s**icheren **A**nonymisierung für **E**inzeldaten). Dieses Verfahren stellt sicher, dass bereits vor Erstellung einer Ergebnistabelle kein Datensatz vorhanden ist, welcher Rückschlüsse auf Einzelfälle zulässt.

Weiterführende methodische Informationen zum Zensusmodell und zur Geheimhaltung stehen unter [www.zensus2011.de](http://www.zensus2011.de) zur Verfügung.

## Systematik von Gebäuden und Wohnungen

Im Rahmen des Zensus 2011 werden die Gebäude und Wohnungen nach der Art des Gebäudes in hierarchischen Strukturen abgebildet. Nachstehende Abbildung zeigt die Ergebnisse für die regionale Einheit dieser Veröffentlichung.



Die Ergebnisse zur Gebäude- und Wohnungszählung betrachten ausschließlich Gebäude mit Wohnraum. Bewohnte Unterkünfte bleiben daher für die Ergebnistabellen unberücksichtigt.

### 1.1 Gebäude mit Wohnraum und Wohnungen in Gebäuden mit Wohnraum nach Baujahr, Gebäudetyp, Zahl der Wohnungen, Eigentumsform und Heizungsart

|  | Gebäude mit Wohnraum |           | darunter    |           |
|--|----------------------|-----------|-------------|-----------|
|  | Gebäude              | Wohnungen | Wohngebäude |           |
|  |                      |           | Gebäude     | Wohnungen |
|  | Anzahl               | Anzahl    | Anzahl      | Anzahl    |
| <b>Insgesamt</b>                             |                      |           |             |           |
| Insgesamt                                    | 82                   | 93        | 82          | 93        |
| <b>Baujahr</b>                               |                      |           |             |           |
| Vor 1919                                     | 13                   | 13        | 13          | 13        |
| 1919 - 1948                                  | 12                   | 12        | 12          | 12        |
| 1949 - 1978                                  | (34)                 | (34)      | (34)        | (34)      |
| 1979 - 1986                                  | -                    | 7         | -           | 7         |
| 1987 - 1990                                  | 6                    | 6         | 6           | 6         |
| 1991 - 1995                                  | 4                    | 4         | 4           | 4         |
| 1996 - 2000                                  | 10                   | 10        | 10          | 10        |
| 2001 - 2004                                  | -                    | -         | -           | -         |
| 2005 - 2008                                  | -                    | -         | -           | -         |
| 2009 und später                              | 3                    | 7         | 3           | 7         |
| <b>Gebäudetyp nach Zahl der Wohnungen</b>    |                      |           |             |           |
| Freistehendes Haus Insgesamt                 | 57                   | (68)      | 57          | (68)      |
| mit 1 Wohnung                                | 51                   | 51        | 51          | 51        |
| mit 2 Wohnungen                              | 6                    | 17        | 6           | 17        |
| mit 3 und mehr Wohnungen                     | -                    | -         | -           | -         |
| Doppelhaushälfte Insgesamt                   | 10                   | 10        | 10          | 10        |
| mit 1 Wohnung                                | (3)                  | (3)       | (3)         | (3)       |
| mit 2 Wohnungen                              | 3                    | 3         | 3           | 3         |
| mit 3 und mehr Wohnungen                     | 4                    | 4         | 4           | 4         |
| Gereihtes Haus Insgesamt                     | 6                    | 6         | 6           | 6         |
| mit 1 Wohnung                                | 6                    | 6         | 6           | 6         |
| mit 2 Wohnungen                              | -                    | -         | -           | -         |
| mit 3 und mehr Wohnungen                     | -                    | -         | -           | -         |
| Anderer Gebäudetyp Insgesamt                 | 9                    | 9         | 9           | 9         |
| mit 1 Wohnung                                | 9                    | 9         | 9           | 9         |
| mit 2 Wohnungen                              | -                    | -         | -           | -         |
| mit 3 und mehr Wohnungen                     | -                    | -         | -           | -         |
| <b>Zahl der Wohnungen im Gebäude</b>         |                      |           |             |           |
| 1 Wohnung                                    | 69                   | 69        | 69          | 69        |
| 2 Wohnungen                                  | 9                    | 20        | 9           | 20        |
| 3 - 6 Wohnungen                              | 4                    | 4         | 4           | 4         |
| 7 - 12 Wohnungen                             | -                    | -         | -           | -         |
| 13 und mehr Wohnungen                        | -                    | -         | -           | -         |
| <b>Eigentumsform des Gebäudes</b>            |                      |           |             |           |
| Gemeinschaft von Wohnungseigentümern/-innen  | 3                    | 6         | 3           | 6         |
| Privatperson/-en                             | 79                   | 87        | 79          | 87        |
| Wohnungsgenossenschaft                       | -                    | -         | -           | -         |
| Kommune oder kommunales Wohnungsunternehmen  | -                    | -         | -           | -         |
| Privatwirtschaftliches Wohnungsunternehmen   | -                    | -         | -           | -         |
| Anderes privatwirtschaftliches Unternehmen   | -                    | -         | -           | -         |
| Bund oder Land                               | -                    | -         | -           | -         |
| Organisation ohne Erwerbszweck (z.B. Kirche) | -                    | -         | -           | -         |

Noch: 1.1 Gebäude mit Wohnraum und Wohnungen in Gebäuden mit Wohnraum nach Baujahr, Gebäudetyp, Zahl der Wohnungen, Eigentumsform und Heizungsart

|  | Gebäude mit Wohnraum |           | darunter    |           |
|--|----------------------|-----------|-------------|-----------|
|  |                      |           | Wohngebäude |           |
|  | Gebäude              | Wohnungen | Gebäude     | Wohnungen |
|  | Anzahl               | Anzahl    | Anzahl      | Anzahl    |
| <b>Heizungsart</b>                               |                      |           |             |           |
| Fernheizung (Fernwärme)                          | -                    | -         | -           | -         |
| Etagenheizung                                    | -                    | -         | -           | -         |
| Blockheizung                                     | -                    | -         | -           | -         |
| Zentralheizung                                   | 70                   | 78        | 70          | 78        |
| Einzel-/Mehrraumöfen (auch Nachtspeicherheizung) | 9                    | 12        | 9           | 12        |
| Keine Heizung im Gebäude oder in den Wohnungen   | 3                    | 3         | 3           | 3         |

Bei den ausgewiesenen Wohnungszahlen sind gewerblich genutzte Wohnungen nicht, Diplomatenwohnungen/Wohnungen ausländischer Streitkräfte nur in der „Insgesamt-Zeile“ berücksichtigt.

Die ausgewiesenen Zahlen zu „Gebäudetyp nach Zahl der Wohnungen“ und „Zahl der Wohnungen im Gebäude“ können Abweichungen zwischen der Anzahl der Gebäude und der entsprechenden Zahl der Wohnungen in diesen Gebäuden aufweisen. Dies ist auf das beim Zensus 2011 eingesetzte Geheimhaltungsverfahren zurückzuführen sowie auf die in den Wohnungsauswertungen nicht berücksichtigten Diplomatenwohnungen/Wohnungen ausländischer Streitkräfte bzw. gewerblich genutzten Wohnungen.

## 1.2 Gebäude mit Wohnraum nach Baujahr und Gebäudeart, Gebäudetyp, Zahl der Wohnungen, Eigentumsform und Heizungsart

|  | Insgesamt | Baujahr (Jahrzwanzigste) |             |             |                 |
|--|-----------|--------------------------|-------------|-------------|-----------------|
|  |           | Vor 1950                 | 1950 - 1969 | 1970 - 1989 | 1990 und später |
|  | Anzahl    | Anzahl                   | Anzahl      | Anzahl      | Anzahl          |
| <b>Insgesamt</b>                             |           |                          |             |             |                 |
| Insgesamt                                    | 82        | 29                       | (18)        | 15          | (20)            |
| <b>Art des Gebäudes</b>                      |           |                          |             |             |                 |
| Gebäude mit Wohnraum                         | 82        | 29                       | (18)        | 15          | (20)            |
| Wohngebäude                                  | 82        | 29                       | (18)        | 15          | (20)            |
| Wohngebäude (ohne Wohnheime)                 | 82        | 29                       | (18)        | 15          | (20)            |
| Wohnheime                                    | -         | -                        | -           | -           | -               |
| Sonstige Gebäude mit Wohnraum                | -         | -                        | -           | -           | -               |
| <b>Gebäudetyp nach Zahl der Wohnungen</b>    |           |                          |             |             |                 |
| Freistehendes Haus Insgesamt                 | 57        | (26)                     | (6)         | 12          | 13              |
| mit 1 Wohnung                                | 51        | (26)                     | (6)         | 12          | 7               |
| mit 2 Wohnungen                              | 6         | -                        | -           | -           | 6               |
| mit 3 und mehr Wohnungen                     | -         | -                        | -           | -           | -               |
| Doppelhaushälfte Insgesamt                   | 10        | -                        | 3           | -           | 7               |
| mit 1 Wohnung                                | (3)       | -                        | 3           | -           | -               |
| mit 2 Wohnungen                              | 3         | -                        | -           | -           | 3               |
| mit 3 und mehr Wohnungen                     | 4         | -                        | -           | -           | 4               |
| Gereihtes Haus Insgesamt                     | 6         | -                        | 6           | -           | -               |
| mit 1 Wohnung                                | 6         | -                        | 6           | -           | -               |
| mit 2 Wohnungen                              | -         | -                        | -           | -           | -               |
| mit 3 und mehr Wohnungen                     | -         | -                        | -           | -           | -               |
| Anderer Gebäudetyp Insgesamt                 | 9         | 3                        | 3           | 3           | -               |
| mit 1 Wohnung                                | 9         | 3                        | 3           | 3           | -               |
| mit 2 Wohnungen                              | -         | -                        | -           | -           | -               |
| mit 3 und mehr Wohnungen                     | -         | -                        | -           | -           | -               |
| <b>Zahl der Wohnungen im Gebäude</b>         |           |                          |             |             |                 |
| 1 Wohnung                                    | 69        | 29                       | (18)        | 15          | 7               |
| 2 Wohnungen                                  | 9         | -                        | -           | -           | 9               |
| 3 - 6 Wohnungen                              | 4         | -                        | -           | -           | 4               |
| 7 - 12 Wohnungen                             | -         | -                        | -           | -           | -               |
| 13 und mehr Wohnungen                        | -         | -                        | -           | -           | -               |
| <b>Eigentumsform des Gebäudes</b>            |           |                          |             |             |                 |
| Gemeinschaft von Wohnungseigentümern/-innen  | 3         | -                        | -           | -           | 3               |
| Privatperson/-en                             | 79        | 29                       | (18)        | 15          | 17              |
| Wohnungsgenossenschaft                       | -         | -                        | -           | -           | -               |
| Kommune oder kommunales Wohnungsunternehmen  | -         | -                        | -           | -           | -               |
| Privatwirtschaftliches Wohnungsunternehmen   | -         | -                        | -           | -           | -               |
| Anderes privatwirtschaftliches Unternehmen   | -         | -                        | -           | -           | -               |
| Bund oder Land                               | -         | -                        | -           | -           | -               |
| Organisation ohne Erwerbszweck (z.B. Kirche) | -         | -                        | -           | -           | -               |

Noch: 1.2 Gebäude mit Wohnraum nach Baujahr und Gebäudeart, Gebäudetyp, Zahl der Wohnungen,  
Eigentumsform und Heizungsart

|   | Insgesamt | Baujahr (Jahrzwanzigste) |             |             |                 |
|---|-----------|--------------------------|-------------|-------------|-----------------|
|   |           | Vor 1950                 | 1950 - 1969 | 1970 - 1989 | 1990 und später |
|   | Anzahl    | Anzahl                   | Anzahl      | Anzahl      | Anzahl          |
| <b>Heizungsart</b>                                  |           |                          |             |             |                 |
| Fernheizung (Fernwärme)                             | -         | -                        | -           | -           | -               |
| Etagenheizung                                       | -         | -                        | -           | -           | -               |
| Blockheizung  | -         | -                        | -           | -           | -               |
| Zentralheizung                                      | 70        | 23                       | (15)        | 12          | (20)            |
| Einzel-/Mehrraumöfen (auch<br>Nachtspeicherheizung) | 9         | 6                        | 3           | -           | -               |
| Keine Heizung im Gebäude oder in<br>den Wohnungen   | 3         | -                        | -           | 3           | -               |

## 1.3.1 Gebäude mit Wohnraum nach regionaler Einheit und Baujahr, Gebäudeart, Gebäudetyp, Zahl der Wohnungen, Eigentumsform und Heizungsart

|   | Gebäude  |                       |                       |                 |             |
|---|----------|-----------------------|-----------------------|-----------------|-------------|
|   | Utzerath | Verbandsgemeinde Daun | Landkreis Vulkaneifel | Rheinland-Pfalz | Deutschland |
|   | Anzahl   | Anzahl                | Anzahl                | Anzahl          | Anzahl      |
| <b>Insgesamt</b>                          |          |                       |                       |                 |             |
| Insgesamt                                 | 82       | 8 471                 | 23 720                | 1 183 475       | 18 922 618  |
| <b>Baujahr</b>                            |          |                       |                       |                 |             |
| Vor 1919                                  | 13       | 1 250                 | 3 744                 | 181 833         | 2 655 042   |
| 1919 - 1948                               | 12       | 730                   | 2 215                 | 123 453         | 2 307 543   |
| 1949 - 1978                               | (34)     | 3 374                 | 9 290                 | 462 714         | 7 188 157   |
| 1979 - 1986                               | -        | 961                   | 2 600                 | 120 331         | 1 828 250   |
| 1987 - 1990                               | 6        | 298                   | 817                   | 47 821          | 736 588     |
| 1991 - 1995                               | 4        | 489                   | 1 365                 | 69 320          | 1 153 484   |
| 1996 - 2000                               | 10       | 668                   | 1 782                 | 79 166          | 1 434 704   |
| 2001 - 2004                               | -        | 382                   | 982                   | 47 349          | 790 074     |
| 2005 - 2008                               | -        | (212)                 | 669                   | 36 981          | 594 658     |
| 2009 und später                           | 3        | (107)                 | 256                   | 14 507          | 234 118     |
| <b>Art des Gebäudes</b>                   |          |                       |                       |                 |             |
| Gebäude mit Wohnraum                      | 82       | 8 471                 | 23 720                | 1 183 475       | 18 922 618  |
| Wohngebäude                               | 82       | 8 125                 | 22 800                | 1 140 000       | 18 259 360  |
| Wohngebäude (ohne Wohnheime)              | 82       | 8 125                 | 22 794                | 1 139 024       | 18 239 634  |
| Wohnheime                                 | -        | -                     | 6                     | 976             | 19 726      |
| Sonstige Gebäude mit Wohnraum             | -        | 346                   | 920                   | 43 475          | 663 258     |
| <b>Gebäudetyp nach Zahl der Wohnungen</b> |          |                       |                       |                 |             |
| Freistehendes Haus Insgesamt              | 57       | 6 824                 | 18 981                | 813 645         | 11 670 098  |
| mit 1 Wohnung                             | 51       | 5 314                 | 14 970                | 597 607         | 7 865 099   |
| mit 2 Wohnungen                           | 6        | 1 083                 | 2 930                 | 143 967         | 2 363 400   |
| mit 3 und mehr Wohnungen                  | -        | 427                   | 1 081                 | 72 071          | 1 441 599   |
| Doppelhaushälfte Insgesamt                | 10       | 603                   | 1 714                 | 131 807         | 2 767 712   |
| mit 1 Wohnung                             | (3)      | 453                   | 1 270                 | 93 446          | 1 961 269   |
| mit 2 Wohnungen                           | 3        | 91                    | 301                   | 21 364          | 424 662     |
| mit 3 und mehr Wohnungen                  | 4        | 59                    | 143                   | 16 997          | 381 781     |
| Gereihtes Haus Insgesamt                  | 6        | 606                   | 1 896                 | 187 370         | 3 714 711   |
| mit 1 Wohnung                             | 6        | 458                   | 1 400                 | 119 829         | 2 093 366   |
| mit 2 Wohnungen                           | -        | (74)                  | 270                   | 22 255          | 311 332     |
| mit 3 und mehr Wohnungen                  | -        | 74                    | 226                   | 45 286          | 1 310 013   |
| Anderer Gebäudetyp Insgesamt              | 9        | 438                   | 1 129                 | 50 653          | 770 097     |
| mit 1 Wohnung                             | 9        | 334                   | 857                   | 33 076          | 419 909     |
| mit 2 Wohnungen                           | -        | 62                    | (175)                 | 7 730           | 130 258     |
| mit 3 und mehr Wohnungen                  | -        | (42)                  | 97                    | 9 847           | 219 930     |
| <b>Zahl der Wohnungen im Gebäude</b>      |          |                       |                       |                 |             |
| 1 Wohnung                                 | 69       | 6 559                 | 18 497                | 843 958         | 12 339 643  |
| 2 Wohnungen                               | 9        | 1 310                 | 3 676                 | 195 316         | 3 229 652   |
| 3 - 6 Wohnungen                           | 4        | 528                   | 1 418                 | 114 928         | 2 251 854   |
| 7 - 12 Wohnungen                          | -        | 48                    | 97                    | 23 254          | 882 631     |
| 13 und mehr Wohnungen                     | -        | (26)                  | (32)                  | 6 019           | 218 838     |

Noch: 1.3.1 Gebäude mit Wohnraum nach regionaler Einheit und Baujahr, Gebäudeart, Gebäudetyp, Zahl der Wohnungen, Eigentumsform und Heizungsart

|  | Gebäude  |                       |                       |                 |             |
|--|----------|-----------------------|-----------------------|-----------------|-------------|
|  | Utzerath | Verbandsgemeinde Daun | Landkreis Vulkaneifel | Rheinland-Pfalz | Deutschland |
|  | Anzahl   | Anzahl                | Anzahl                | Anzahl          | Anzahl      |
| <b>Eigentumsform des Gebäudes</b>                |          |                       |                       |                 |             |
| Gemeinschaft von Wohnungseigentümern/-innen      | 3        | 381                   | 1 132                 | 88 519          | 1 767 017   |
| Privatperson/-en                                 | 79       | 8 008                 | 22 381                | 1 060 228       | 15 968 275  |
| Wohnungsgenossenschaft                           | -        | -                     | -                     | 3 425           | 288 767     |
| Kommune oder kommunales Wohnungsunternehmen      | -        | 19                    | 48                    | 12 683          | 332 089     |
| Privatwirtschaftliches Wohnungsunternehmen       | -        | 16                    | 47                    | 8 438           | 316 086     |
| Anderes privatwirtschaftliches Unternehmen       | -        | 28                    | 59                    | 4 760           | 131 832     |
| Bund oder Land                                   | -        | 3                     | 3                     | 1 109           | 44 215      |
| Organisation ohne Erwerbszweck (z.B. Kirche)     | -        | 16                    | 50                    | 4 313           | 74 337      |
| <b>Heizungsart</b>                               |          |                       |                       |                 |             |
| Fernheizung (Fernwärme)                          | -        | (81)                  | 317                   | 28 315          | 1 020 473   |
| Etagenheizung                                    | -        | 117                   | 447                   | 69 769          | 1 218 091   |
| Blockheizung                                     | -        | 29                    | (89)                  | 5 500           | 186 429     |
| Zentralheizung                                   | 70       | 6 927                 | 18 994                | 964 750         | 14 951 706  |
| Einzel-/Mehrraumöfen (auch Nachtspeicherheizung) | 9        | 1 173                 | 3 512                 | 103 185         | 1 435 746   |
| Keine Heizung im Gebäude oder in den Wohnungen   | 3        | (144)                 | 361                   | 11 956          | 110 173     |

## 1.3.2 Gebäude mit Wohnraum nach regionaler Einheit und Baujahr, Gebäudeart, Gebäudetyp, Zahl der Wohnungen, Eigentumsform und Heizungsart -in %-

|   | Gebäude  |                       |                       |                 |             |
|---|----------|-----------------------|-----------------------|-----------------|-------------|
|   | Utzerath | Verbandsgemeinde Daun | Landkreis Vulkaneifel | Rheinland-Pfalz | Deutschland |
|   | %        | %                     | %                     | %               | %           |
| <b>Baujahr</b>                            |          |                       |                       |                 |             |
| Vor 1919                                  | 15,9     | 14,8                  | 15,8                  | 15,4            | 14,0        |
| 1919 - 1948                               | 14,6     | 8,6                   | 9,3                   | 10,4            | 12,2        |
| 1949 - 1978                               | (41,5)   | 39,8                  | 39,2                  | 39,1            | 38,0        |
| 1979 - 1986                               | -        | 11,3                  | 11,0                  | 10,2            | 9,7         |
| 1987 - 1990                               | 7,3      | 3,5                   | 3,4                   | 4,0             | 3,9         |
| 1991 - 1995                               | 4,9      | 5,8                   | 5,8                   | 5,9             | 6,1         |
| 1996 - 2000                               | 12,2     | 7,9                   | 7,5                   | 6,7             | 7,6         |
| 2001 - 2004                               | -        | 4,5                   | 4,1                   | 4,0             | 4,2         |
| 2005 - 2008                               | -        | (2,5)                 | 2,8                   | 3,1             | 3,1         |
| 2009 und später                           | 3,7      | (1,3)                 | 1,1                   | 1,2             | 1,2         |
| <b>Art des Gebäudes</b>                   |          |                       |                       |                 |             |
| Gebäude mit Wohnraum                      | 100,0    | 100,0                 | 100,0                 | 100,0           | 100,0       |
| Wohngebäude                               | 100,0    | 95,9                  | 96,1                  | 96,3            | 96,5        |
| Wohngebäude (ohne Wohnheime)              | 100,0    | 95,9                  | 96,1                  | 96,2            | 96,4        |
| Wohnheime                                 | -        | -                     | 0,0                   | 0,1             | 0,1         |
| Sonstige Gebäude mit Wohnraum             | -        | 4,1                   | 3,9                   | 3,7             | 3,5         |
| <b>Gebäudetyp nach Zahl der Wohnungen</b> |          |                       |                       |                 |             |
| Freistehendes Haus Insgesamt              | 69,5     | 80,6                  | 80,0                  | 68,8            | 61,7        |
| mit 1 Wohnung                             | 62,2     | 62,7                  | 63,1                  | 50,5            | 41,6        |
| mit 2 Wohnungen                           | 7,3      | 12,8                  | 12,4                  | 12,2            | 12,5        |
| mit 3 und mehr Wohnungen                  | -        | 5,0                   | 4,6                   | 6,1             | 7,6         |
| Doppelhaushälfte Insgesamt                | 12,2     | 7,1                   | 7,2                   | 11,1            | 14,6        |
| mit 1 Wohnung                             | (3,7)    | 5,3                   | 5,4                   | 7,9             | 10,4        |
| mit 2 Wohnungen                           | 3,7      | 1,1                   | 1,3                   | 1,8             | 2,2         |
| mit 3 und mehr Wohnungen                  | 4,9      | 0,7                   | 0,6                   | 1,4             | 2,0         |
| Gereihtes Haus Insgesamt                  | 7,3      | 7,2                   | 8,0                   | 15,8            | 19,6        |
| mit 1 Wohnung                             | 7,3      | 5,4                   | 5,9                   | 10,1            | 11,1        |
| mit 2 Wohnungen                           | -        | (0,9)                 | 1,1                   | 1,9             | 1,6         |
| mit 3 und mehr Wohnungen                  | -        | 0,9                   | 1,0                   | 3,8             | 6,9         |
| Anderer Gebäudetyp Insgesamt              | 11,0     | 5,2                   | 4,8                   | 4,3             | 4,1         |
| mit 1 Wohnung                             | 11,0     | 3,9                   | 3,6                   | 2,8             | 2,2         |
| mit 2 Wohnungen                           | -        | 0,7                   | (0,7)                 | 0,7             | 0,7         |
| mit 3 und mehr Wohnungen                  | -        | (0,5)                 | 0,4                   | 0,8             | 1,2         |
| <b>Zahl der Wohnungen im Gebäude</b>      |          |                       |                       |                 |             |
| 1 Wohnung                                 | 84,1     | 77,4                  | 78,0                  | 71,3            | 65,2        |
| 2 Wohnungen                               | 11,0     | 15,5                  | 15,5                  | 16,5            | 17,1        |
| 3 - 6 Wohnungen                           | 4,9      | 6,2                   | 6,0                   | 9,7             | 11,9        |
| 7 - 12 Wohnungen                          | -        | 0,6                   | 0,4                   | 2,0             | 4,7         |
| 13 und mehr Wohnungen                     | -        | (0,3)                 | (0,1)                 | 0,5             | 1,2         |



Noch: 1.3.2 Gebäude mit Wohnraum nach regionaler Einheit und Baujahr, Gebäudeart, Gebäudetyp, Zahl der Wohnungen, Eigentumsform und Heizungsart -in %-

|  | Gebäude  |                       |                       |                 |             |
|--|----------|-----------------------|-----------------------|-----------------|-------------|
|  | Utzerath | Verbandsgemeinde Daun | Landkreis Vulkaneifel | Rheinland-Pfalz | Deutschland |
|  | %        | %                     | %                     | %               | %           |
| <b>Eigentumsform des Gebäudes</b>                |          |                       |                       |                 |             |
| Gemeinschaft von Wohnungseigentümern/-innen      | 3,7      | 4,5                   | 4,8                   | 7,5             | 9,3         |
| Privatperson/-en                                 | 96,3     | 94,5                  | 94,4                  | 89,6            | 84,4        |
| Wohnungsgenossenschaft                           | -        | -                     | -                     | 0,3             | 1,5         |
| Kommune oder kommunales Wohnungsunternehmen      | -        | 0,2                   | 0,2                   | 1,1             | 1,8         |
| Privatwirtschaftliches Wohnungsunternehmen       | -        | 0,2                   | 0,2                   | 0,7             | 1,7         |
| Anderes privatwirtschaftliches Unternehmen       | -        | 0,3                   | 0,2                   | 0,4             | 0,7         |
| Bund oder Land                                   | -        | 0,0                   | 0,0                   | 0,1             | 0,2         |
| Organisation ohne Erwerbszweck (z.B. Kirche)     | -        | 0,2                   | 0,2                   | 0,4             | 0,4         |
| <b>Heizungsart</b>                               |          |                       |                       |                 |             |
| Fernheizung (Fernwärme)                          | -        | (1,0)                 | 1,3                   | 2,4             | 5,4         |
| Etagenheizung                                    | -        | 1,4                   | 1,9                   | 5,9             | 6,4         |
| Blockheizung                                     | -        | 0,3                   | (0,4)                 | 0,5             | 1,0         |
| Zentralheizung                                   | 85,4     | 81,8                  | 80,1                  | 81,5            | 79,0        |
| Einzel-/Mehrraumöfen (auch Nachtspeicherheizung) | 11,0     | 13,8                  | 14,8                  | 8,7             | 7,6         |
| Keine Heizung im Gebäude oder in den Wohnungen   | 3,7      | (1,7)                 | 1,5                   | 1,0             | 0,6         |

Die relativen Ergebnisse beziehen sich auf die Gesamtzahl der Gebäude der jeweiligen regionalen Einheit je betrachtetem Gebäudemerkmal.

Die relativen Werte wurden durch Division von Ergebnissen nach Durchführung der Geheimhaltung errechnet.

## 2.1 Wohnungen in Gebäuden mit Wohnraum nach Art der Nutzung, Fläche der Wohnung, Zahl der Räume und Ausstattung

|  | Wohnungen in Gebäuden mit Wohnraum | davon                     |   |                         |  |
|--|------------------------------------|---------------------------|---|-------------------------|--|
|  |                                    | Wohnungen in Wohngebäuden | davon                                       |                         | Wohnungen in Sonstigen Gebäuden mit Wohnraum |
|  |                                    |                           | Wohnungen in Wohngebäuden (keine Wohnheime) | Wohnungen in Wohnheimen |  |
|  | Anzahl                             | Anzahl                    | Anzahl                                      | Anzahl                  | Anzahl                                       |
| <b>Insgesamt</b>                               |                                    |                           |   |                         |  |
| Insgesamt                                      | 93                                 | 93                        | 93  | -                       | -  |
| <b>Art der Wohnungsnutzung</b>                 |                                    |                           |   |                         |  |
| Von Eigentümer/-in bewohnt                     | 64                                 | 64                        | 64  | -                       | -  |
| Zu Wohnzwecken vermietet (auch mietfrei)       | 10                                 | 10                        | 10  | -                       | -  |
| Ferien- und Freizeitwohnung                    | 15                                 | 15                        | 15  | -                       | -  |
| Leer stehend                                   | 4                                  | 4                         | 4   | -                       | -  |
| <b>Fläche der Wohnung in m²</b>                |                                    |                           |   |                         |  |
| Unter 40                                       | 3                                  | 3                         | 3   | -                       | -  |
| 40 - 59  | 3                                  | 3                         | 3   | -                       | -  |
| 60 - 79  | 7                                  | 7                         | 7   | -                       | -  |
| 80 - 99  | 9                                  | 9                         | 9   | -                       | -  |
| 100 - 119                                      | (22)                               | (22)                      | (22)  | -                       | -  |
| 120 - 139                                      | 29                                 | 29                        | 29  | -                       | -  |
| 140 - 159                                      | 4                                  | 4                         | 4   | -                       | -  |
| 160 - 179                                      | 7                                  | 7                         | 7   | -                       | -  |
| 180 - 199                                      | 3                                  | 3                         | 3   | -                       | -  |
| 200 und mehr                                   | 6                                  | 6                         | 6   | -                       | -  |
| <b>Zahl der Räume</b>                          |                                    |                           |   |                         |  |
| 1 Raum   | -                                  | -                         | -   | -                       | -  |
| 2 Räume  | 3                                  | 3                         | 3   | -                       | -  |
| 3 Räume  | 13                                 | 13                        | 13  | -                       | -  |
| 4 Räume  | 10                                 | 10                        | 10  | -                       | -  |
| 5 Räume  | 22                                 | 22                        | 22  | -                       | -  |
| 6 Räume  | 23                                 | 23                        | 23  | -                       | -  |
| 7 und mehr Räume                               | (22)                               | (22)                      | (22)  | -                       | -  |
| <b>Ausstattung der Wohnung</b>                 |                                    |                           |   |                         |  |
| Badewanne/Dusche und WC vorhanden              | 93                                 | 93                        | 93  | -                       | -  |
| Badewanne/Dusche und WC nicht vorhanden        | -                                  | -                         | -   | -                       | -  |
| Badewanne/Dusche vorhanden, WC nicht vorhanden | -                                  | -                         | -   | -                       | -  |
| Badewanne/Dusche nicht vorhanden, WC vorhanden | -                                  | -                         | -   | -                       | -  |

Bei den ausgewiesenen Wohnungszahlen sind gewerblich genutzte Wohnungen nicht, Diplomatenwohnungen/Wohnungen ausländischer Streitkräfte nur in der „Insgesamt-Zeile“ berücksichtigt.

## 2.2.1 Wohnungen in Gebäuden mit Wohnraum nach regionaler Einheit und Art der Nutzung, Fläche der Wohnung, Zahl der Räume und Ausstattung

|  | Wohnungen |                       |                       |                 |             |
|--|-----------|-----------------------|-----------------------|-----------------|-------------|
|  | Utzerath  | Verbandsgemeinde Daun | Landkreis Vulkaneifel | Rheinland-Pfalz | Deutschland |
|  | Anzahl    | Anzahl                | Anzahl                | Anzahl          | Anzahl      |
| <b>Insgesamt</b>                               |           |                       |                       |                 |             |
| Insgesamt                                      | 93        | 11 745                | 31 880                | 2 010 559       | 40 563 320  |
| <b>Art der Wohnungsnutzung</b>                 |           |                       |                       |                 |             |
| Von Eigentümer/-in bewohnt                     | 64        | 6 961                 | 19 431                | 1 056 986       | 17 292 029  |
| Zu Wohnzwecken vermietet (auch mietfrei)       | 10        | 3 812                 | 9 426                 | 841 958         | 21 199 913  |
| Ferien- und Freizeitwohnung                    | 15        | 447                   | 1 486                 | 14 906          | 224 529     |
| Leer stehend                                   | 4         | 525                   | 1 533                 | 89 040          | 1 828 846   |
| <b>Fläche der Wohnung in m²</b>                |           |                       |                       |                 |             |
| Unter 40                                       | 3         | 209                   | 471                   | 79 051          | 2 177 061   |
| 40 - 59  | 3         | 994                   | 2 492                 | 219 658         | 7 288 734   |
| 60 - 79  | 7         | 1 743                 | 4 570                 | 368 640         | 9 663 142   |
| 80 - 99  | 9         | 2 017                 | 5 625                 | 363 190         | 6 987 435   |
| 100 - 119                                      | (22)      | 1 827                 | 5 122                 | 281 553         | 4 913 194   |
| 120 - 139                                      | 29        | 2 080                 | 5 754                 | 282 169         | 4 211 779   |
| 140 - 159                                      | 4         | 1 288                 | 3 526                 | 181 337         | 2 394 089   |
| 160 - 179                                      | 7         | 705                   | 1 782                 | 86 315          | 1 117 240   |
| 180 - 199                                      | 3         | 347                   | 953                   | 53 728          | 686 793     |
| 200 und mehr                                   | 6         | 535                   | 1 581                 | 87 249          | 1 105 850   |
| <b>Zahl der Räume</b>                          |           |                       |                       |                 |             |
| 1 Raum   | -         | (119)                 | 290                   | 56 146          | 1 306 117   |
| 2 Räume  | 3         | 603                   | 1 524                 | 130 279         | 3 735 658   |
| 3 Räume  | 13        | 1 529                 | 3 899                 | 335 419         | 8 890 843   |
| 4 Räume  | 10        | 1 941                 | 5 534                 | 436 277         | 10 410 969  |
| 5 Räume  | 22        | 2 064                 | 5 864                 | 364 352         | 6 855 418   |
| 6 Räume  | 23        | 2 181                 | 6 002                 | 292 471         | 4 406 792   |
| 7 und mehr Räume                               | (22)      | 3 308                 | 8 763                 | 387 946         | 4 939 520   |
| <b>Ausstattung der Wohnung</b>                 |           |                       |                       |                 |             |
| Badewanne/Dusche und WC vorhanden              | 93        | 11 658                | 31 595                | 1 970 139       | 39 916 059  |
| Badewanne/Dusche und WC nicht vorhanden        | -         | (18)                  | (99)                  | 6 506           | 308 371     |
| Badewanne/Dusche vorhanden, WC nicht vorhanden | -         | 12                    | (37)                  | 4 165           | 104 585     |
| Badewanne/Dusche nicht vorhanden, WC vorhanden | -         | 57                    | (145)                 | 22 080          | 216 302     |

Bei den ausgewiesenen Wohnungszahlen sind gewerblich genutzte Wohnungen nicht, Diplomatenwohnungen/Wohnungen ausländischer Streitkräfte nur in der „Insgesamt-Zeile“ berücksichtigt.

## 2.2.2 Wohnungen in Gebäuden mit Wohnraum nach regionaler Einheit und Art der Nutzung, Fläche der Wohnung, Zahl der Räume und Ausstattung -in %-

|  | Wohnungen |                       |                       |                 |             |
|--|-----------|-----------------------|-----------------------|-----------------|-------------|
|  | Utzerath  | Verbandsgemeinde Daun | Landkreis Vulkaneifel | Rheinland-Pfalz | Deutschland |
|  | %         | %                     | %                     | %               | %           |
| <b>Art der Wohnungsnutzung</b>                 |           |                       |                       |                 |             |
| Von Eigentümer/-in bewohnt                     | 68,8      | 59,3                  | 61,0                  | 52,8            | 42,6        |
| Zu Wohnzwecken vermietet (auch mietfrei)       | 10,8      | 32,5                  | 29,6                  | 42,0            | 52,3        |
| Ferien- und Freizeitwohnung                    | 16,1      | 3,8                   | 4,7                   | 0,7             | 0,6         |
| Leer stehend                                   | 4,3       | 4,5                   | 4,8                   | 4,4             | 4,5         |
| <b>Fläche der Wohnung in m²</b>                |           |                       |                       |                 |             |
| Unter 40                                       | 3,2       | 1,8                   | 1,5                   | 3,9             | 5,4         |
| 40 - 59  | 3,2       | 8,5                   | 7,8                   | 11,0            | 18,0        |
| 60 - 79  | 7,5       | 14,8                  | 14,3                  | 18,4            | 23,8        |
| 80 - 99  | 9,7       | 17,2                  | 17,6                  | 18,1            | 17,2        |
| 100 - 119                                      | (23,7)    | 15,6                  | 16,1                  | 14,1            | 12,1        |
| 120 - 139                                      | 31,2      | 17,7                  | 18,1                  | 14,1            | 10,4        |
| 140 - 159                                      | 4,3       | 11,0                  | 11,1                  | 9,1             | 5,9         |
| 160 - 179                                      | 7,5       | 6,0                   | 5,6                   | 4,3             | 2,8         |
| 180 - 199                                      | 3,2       | 3,0                   | 3,0                   | 2,7             | 1,7         |
| 200 und mehr                                   | 6,5       | 4,6                   | 5,0                   | 4,4             | 2,7         |
| <b>Zahl der Räume</b>                          |           |                       |                       |                 |             |
| 1 Raum   | -         | (1,0)                 | 0,9                   | 2,8             | 3,2         |
| 2 Räume  | 3,2       | 5,1                   | 4,8                   | 6,5             | 9,2         |
| 3 Räume  | 14,0      | 13,0                  | 12,2                  | 16,7            | 21,9        |
| 4 Räume  | 10,8      | 16,5                  | 17,4                  | 21,8            | 25,7        |
| 5 Räume  | 23,7      | 17,6                  | 18,4                  | 18,2            | 16,9        |
| 6 Räume  | 24,7      | 18,6                  | 18,8                  | 14,6            | 10,9        |
| 7 und mehr Räume                               | (23,7)    | 28,2                  | 27,5                  | 19,4            | 12,2        |
| <b>Ausstattung der Wohnung</b>                 |           |                       |                       |                 |             |
| Badewanne/Dusche und WC vorhanden              | 100,0     | 99,3                  | 99,1                  | 98,4            | 98,4        |
| Badewanne/Dusche und WC nicht vorhanden        | -         | (0,2)                 | (0,3)                 | 0,3             | 0,8         |
| Badewanne/Dusche vorhanden, WC nicht vorhanden | -         | 0,1                   | (0,1)                 | 0,2             | 0,3         |
| Badewanne/Dusche nicht vorhanden, WC vorhanden | -         | 0,5                   | (0,5)                 | 1,1             | 0,5         |

Bei den ausgewiesenen Wohnungszahlen sind gewerblich genutzte Wohnungen, Diplomatenwohnungen/Wohnungen ausländischer Streitkräfte nicht berücksichtigt.

Die relativen Ergebnisse beziehen sich auf die Gesamtzahl der Gebäude der jeweiligen regionalen Einheit je betrachtetem Gebäudemerkmal.

Die relativen Werte wurden durch Division von Ergebnissen nach Durchführung der Geheimhaltung errechnet.

## 3.1 Gebäude- und Wohnungskennzahlen im regionalen Vergleich

| Gebiet                             | Kennzahlen für Gebäude und Wohnungen |  |   |
|------------------------------------|--------------------------------------|--|---|
|                                    | Eigentümerquote<br>(Wohnungen)       | Durchschnittliche<br>Wohnungsgröße in m² | Durchschnittliche Anzahl<br>der Wohnungen je<br>Wohngebäude |
|                                    | %                                    | m²                                       | Anzahl  |
| <b>Verbandsgemeinde Daun</b>       | 66                                   | 111                                      | 1   |
| Betteldorf                         | .                                    | .  | 1   |
| Bleckhausen                        | .                                    | .  | 1   |
| Brockscheid                        | .                                    | .  | 1   |
| Darscheid                          | .                                    | .  | 1   |
| Daun, Stadt                        | 51                                   | 105                                      | 2   |
| Demerath                           | .                                    | .  | 1   |
| Deudesfeld                         | .                                    | .  | 1   |
| Dockweiler                         | .                                    | .  | 1   |
| Dreis-Brück                        | 77                                   | 119                                      | 1   |
| Ellscheid                          | 78                                   | .  | 1   |
| Gefell                             | .                                    | .  | 1   |
| Gillenfeld                         | 66                                   | .  | 1   |
| Hinterweiler                       | .                                    | 126                                      | 1   |
| Hörscheid                          | .                                    | .  | 1   |
| Immerath                           | .                                    | .  | 1   |
| Kirchweiler                        | .                                    | .  | 1   |
| Kradenbach                         | .                                    | .  | 1   |
| Mehren                             | 62                                   | 113                                      | 1   |
| Meisburg                           | .                                    | .  | 1   |
| Mückeln                            | 76                                   | .  | 1   |
| Nerdlen                            | .                                    | .  | 1   |
| Niederstadtfeld                    | .                                    | .  | 1   |
| Oberstadtfeld                      | .                                    | .  | 1   |
| Sarmersbach                        | .                                    | .  | 1   |
| Saxler                             | .                                    | .  | 1   |
| Schalkenmehren                     | .                                    | .  | 1   |
| Schutz                             | .                                    | .  | 1   |
| Schönbach                          | .                                    | .  | 1   |
| Steineberg                         | .                                    | .  | 1   |
| Steiningen                         | .                                    | .  | 1   |
| Strohn                             | .                                    | .  | 1   |
| Strotzbüsch                        | .                                    | 110                                      | 1   |
| Udler                              | .                                    | .  | 1   |
| <b>Utzerath</b>                    | 86                                   | .  | 1   |
| Wallenborn                         | .                                    | .  | 1   |
| Weidenbach                         | .                                    | .  | 1   |
| Winkel (Eifel)                     | .                                    | .  | 1   |
| Üdersdorf                          | 74                                   | .  | 1   |
| <b>Verbandsgemeinde Gerolstein</b> | 67                                   | 110                                      | 1   |
| Berlingen                          | .                                    | .  | 1   |
| Birresborn                         | .                                    | .  | 1   |
| Densborn                           | .                                    | 114                                      | 1   |
| Duppach                            | .                                    | .  | 1   |
| Gerolstein, Stadt                  | 59                                   | 108                                      | 1   |
| Hohenfels-Essingen                 | .                                    | .  | 1   |
| Kalenborn-Scheuern                 | .                                    | .  | 1   |
| Kopp                               | .                                    | .  | 1   |
| Mürtenbach                         | .                                    | .  | 1   |
| Neroth                             | .                                    | .  | 1   |
| Pelm                               | .                                    | .  | 1   |

## Noch: 3.1 Gebäude- und Wohnungskennzahlen im regionalen Vergleich

| Gebiet                      | Kennzahlen für Gebäude und Wohnungen |  |   |
|-----------------------------|--------------------------------------|--|---|
|                             | Eigentümerquote<br>(Wohnungen)       | Durchschnittliche<br>Wohnungsgröße in m² | Durchschnittliche Anzahl<br>der Wohnungen je<br>Wohngebäude |
|                             | %                                    | m²                                       | Anzahl  |
| Rockeskyll                  | .                                    | 114                                      | 1   |
| Salm                        | .                                    | .  | 1   |
| Verbandsgemeinde Hillesheim | 70                                   | 115                                      | 1   |
| Basberg                     | .                                    | .  | 1   |
| Berndorf                    | .                                    | .  | 1   |
| Dohm-Lammersdorf            | .                                    | .  | 1   |
| Hillesheim, Stadt           | 57                                   | .  | 2   |
| Kerpen (Eifel)              | .                                    | .  | 1   |
| Nohn                        | .                                    | .  | 1   |
| Oberbettingen               | .                                    | .  | 1   |
| Oberehe-Stroheich           | .                                    | .  | 1   |
| Walsdorf                    | .                                    | .  | 1   |
| Wiesbaum                    | .                                    | .  | 1   |
| Üxheim                      | .                                    | .  | 1   |
| Verbandsgemeinde Kelberg    | 74                                   | .  | 1   |
| Arbach                      | .                                    | .  | 1   |
| Beinhausen                  | .                                    | .  | 1   |
| Bereborn                    | .                                    | .  | 1   |
| Berenbach                   | .                                    | .  | 1   |
| Bodenbach                   | .                                    | 122                                      | 1   |
| Bongard                     | .                                    | 116                                      | 1   |
| Borler                      | .                                    | .  | 1   |
| Boxberg                     | .                                    | .  | 1   |
| Brücktal                    | .                                    | .  | 2   |
| Drees                       | .                                    | .  | 1   |
| Gelenberg                   | 87                                   | 128                                      | 1   |
| Gunderath                   | .                                    | .  | 1   |
| Horperath                   | .                                    | .  | 1   |
| Höchstberg                  | .                                    | .  | 1   |
| Hörschhausen                | .                                    | .  | 1   |
| Kaperich                    | .                                    | .  | 1   |
| Katzwinkel                  | 87                                   | .  | 1   |
| Kelberg                     | 65                                   | 119                                      | 1   |
| Kirsbach                    | .                                    | .  | 1   |
| Kolverath                   | .                                    | .  | 1   |
| Kötterichen                 | .                                    | 114                                      | 1   |
| Lirstal                     | .                                    | 100                                      | 1   |
| Mannebach                   | .                                    | .  | 1   |
| Mosbruch                    | 90                                   | .  | 1   |
| Neichen                     | .                                    | .  | 1   |
| Nitz                        | .                                    | .  | 2   |
| Oberelz                     | .                                    | .  | 1   |
| Reimerath                   | .                                    | .  | 1   |
| Retterath                   | .                                    | .  | 1   |
| Sassen                      | .                                    | .  | 1   |
| Uersfeld                    | .                                    | .  | 1   |
| Ueß                         | .                                    | .  | 1   |
| Welcherath                  | .                                    | .  | 1   |
| Verbandsgemeinde Obere Kyll | 72                                   | 111                                      | 1   |
| Birgel                      | .                                    | .  | 1   |
| Esch                        | .                                    | .  | 1   |
| Feusdorf                    | 80                                   | 120                                      | 1   |

## Noch: 3.1 Gebäude- und Wohnungskennzahlen im regionalen Vergleich

| Gebiet                       | Kennzahlen für Gebäude und Wohnungen |  |   |
|------------------------------|--------------------------------------|--|---|
|                              | Eigentümerquote<br>(Wohnungen)       | Durchschnittliche<br>Wohnungsgröße in m² | Durchschnittliche Anzahl<br>der Wohnungen je<br>Wohngebäude |
|                              | %                                    | m²                                       | Anzahl  |
| Gönnersdorf                  | .                                    | .  | 1   |
| Hallschlag                   | .                                    | .  | 1   |
| Jünkerath                    | 62                                   | .  | 1   |
| Kerschenbach                 | .                                    | .  | 1   |
| Lissendorf                   | 67                                   | 99                                       | 1   |
| Ormont                       | .                                    | .  | 1   |
| Reuth                        | .                                    | .  | 2   |
| Scheid                       | 88                                   | .  | 1   |
| Schüller                     | .                                    | .  | 1   |
| Stadtkyll                    | .                                    | .  | 1   |
| Steffeln                     | .                                    | .  | 1   |
| <b>Landkreis Vulkaneifel</b> | 68,6                                 | .  | 1,4   |
| <b>Rheinland-Pfalz</b>       | 57,1                                 | 104,2                                    | 1,7   |
| <b>Deutschland</b>           | 45,9                                 | 91,4                                     | 2,1   |

Die Kennzahlen wurden durch Division von Originalergebnissen vor Geheimhaltung errechnet. Kennzahlwerte, die Rückschlüsse auf diese Originalergebnisse ermöglichen würden, wurden gesperrt.

Weitere Informationen zur jeweiligen Berechnung sind dem Bereich der Definitionen zu entnehmen.

## 3.2 Weitere Wohnungskennzahlen im regionalen Vergleich

| Gebiet                             | Kennzahlen für Wohnungen                  |                             |   |
|------------------------------------|---|-----------------------------|---|
|                                    | Anteil des selbst genutzten Wohneigentums | Leerstandsquote (Wohnungen) | Anteil des zu Wohnzwecken vermieteten Wohneigentums (auch mietfrei) |
|                                    | %   | %                           | %   |
| <b>Verbandsgemeinde Daun</b>       | 63  | 4                           | 33  |
| Betteldorf                         | .   | .                           | .   |
| Bleckhausen                        | .   | .                           | .   |
| Brockscheid                        | .   | .                           | .   |
| Darscheid                          | .   | .                           | .   |
| Daun, Stadt                        | 49  | 3                           | 48  |
| Demerath                           | .   | 6                           | 17  |
| Deudesfeld                         | .   | .                           | 20  |
| Dockweiler                         | .   | .                           | .   |
| Dreis-Brück                        | .   | 5                           | 21  |
| Ellscheid                          | .   | .                           | .   |
| Gefell                             | .   | -                           | .   |
| Gillenfeld                         | 63  | 5                           | 32  |
| Hinterweiler                       | .   | .                           | .   |
| Hörscheid                          | .   | .                           | .   |
| Immerath                           | .   | 5                           | .   |
| Kirchweiler                        | .   | 6                           | .   |
| Kradenbach                         | .   | .                           | .   |
| Mehren                             | 59  | 5                           | 36  |
| Meisburg                           | .   | .                           | .   |
| Mückeln                            | .   | .                           | 24  |
| Nerdlen                            | .   | 4                           | .   |
| Niederstadtfeld                    | 76  | .                           | .   |
| Oberstadtfeld                      | .   | .                           | .   |
| Sarmersbach                        | .   | .                           | .   |
| Saxler                             | 69  | .                           | .   |
| Schalkenmehren                     | .   | .                           | .   |
| Schutz                             | .   | .                           | .   |
| Schönbach                          | .   | .                           | .   |
| Steineberg                         | 79  | .                           | .   |
| Steiningen                         | 69  | .                           | .   |
| Strohn                             | .   | .                           | .   |
| Strotzbüsch                        | 69  | .                           | .   |
| Udler                              | .   | .                           | .   |
| <b>Utzerath</b>                    | .   | .                           | 13  |
| Wallenborn                         | .   | 7                           | .   |
| Weidenbach                         | .   | .                           | .   |
| Winkel (Eifel)                     | .   | .                           | .   |
| Üdersdorf                          | 71  | 4                           | 25  |
| <b>Verbandsgemeinde Gerolstein</b> | 64  | 5                           | 31  |
| Berlingen                          | .   | .                           | .   |
| Birresborn                         | .   | 7                           | .   |
| Densborn                           | .   | .                           | .   |
| Duppach                            | .   | 9                           | .   |
| Gerolstein, Stadt                  | 57  | 5                           | 39  |
| Hohenfels-Essingen                 | .   | 4                           | .   |
| Kalenborn-Scheuern                 | .   | .                           | .   |
| Kopp                               | .   | .                           | .   |
| Mürtenbach                         | 68  | .                           | .   |
| Neroth                             | 75  | .                           | .   |
| Pelm                               | 67  | .                           | .   |



## Noch: 3.2 Weitere Wohnungskennzahlen im regionalen Vergleich

| Gebiet                      | Kennzahlen für Wohnungen                  |                             |   |
|-----------------------------|---|-----------------------------|---|
|                             | Anteil des selbst genutzten Wohneigentums | Leerstandsquote (Wohnungen) | Anteil des zu Wohnzwecken vermieteten Wohneigentums (auch mietfrei) |
|                             | %   | %                           | %   |
| Rockeskyll                  | .   | .                           | .   |
| Salm                        | .   | .                           | .   |
| Verbandsgemeinde Hillesheim | 67  | 4                           | 29  |
| Basberg                     | .   | .                           | .   |
| Berndorf                    | 75  | .                           | .   |
| Dohm-Lammersdorf            | .   | .                           | .   |
| Hillesheim, Stadt           | 55  | .                           | 42  |
| Kerpen (Eifel)              | .   | 7                           | .   |
| Nohn                        | .   | .                           | .   |
| Oberbettingen               | .   | 1                           | .   |
| Oberehe-Stroheich           | 82  | .                           | 15  |
| Walsdorf                    | .   | 6                           | .   |
| Wiesbaum                    | .   | .                           | .   |
| Üxheim                      | 74  | .                           | .   |
| Verbandsgemeinde Kelberg    | 71  | 5                           | 24  |
| Arbach                      | .   | .                           | .   |
| Beinhausen                  | .   | -                           | .   |
| Bereborn                    | .   | .                           | .   |
| Berenbach                   | .   | .                           | .   |
| Bodenbach                   | .   | 3                           | .   |
| Bongard                     | 71  | .                           | .   |
| Borler                      | .   | .                           | .   |
| Boxberg                     | .   | .                           | 25  |
| Brücktal                    | .   | .                           | .   |
| Drees                       | .   | .                           | .   |
| Gelenberg                   | .   | .                           | .   |
| Gunderath                   | .   | .                           | .   |
| Horperath                   | .   | .                           | .   |
| Höchstberg                  | .   | .                           | .   |
| Hörschhausen                | .   | .                           | .   |
| Kaperich                    | .   | .                           | .   |
| Katzwinkel                  | .   | .                           | 13  |
| Kelberg                     | 61  | .                           | .   |
| Kirsbach                    | .   | -                           | .   |
| Kolverath                   | .   | .                           | .   |
| Kötterichen                 | .   | .                           | 23  |
| Lirstal                     | .   | .                           | .   |
| Mannebach                   | .   | .                           | .   |
| Mosbruch                    | .   | .                           | .   |
| Neichen                     | .   | .                           | .   |
| Nitz                        | .   | .                           | .   |
| Oberelz                     | .   | .                           | .   |
| Reimerath                   | .   | .                           | .   |
| Retterath                   | 74  | .                           | 21  |
| Sassen                      | .   | .                           | .   |
| Uersfeld                    | .   | .                           | .   |
| Ueß                         | .   | -                           | .   |
| Welcherath                  | .   | .                           | .   |
| Verbandsgemeinde Obere Kyll | 67  | 7                           | 26  |
| Birgel                      | .   | 7                           | .   |
| Esch                        | .   | .                           | .   |

## Noch: 3.2 Weitere Wohnungskennzahlen im regionalen Vergleich

| Gebiet                       | Kennzahlen für Wohnungen                  |                             |   |
|------------------------------|---|-----------------------------|---|
|                              | Anteil des selbst genutzten Wohneigentums | Leerstandsquote (Wohnungen) | Anteil des zu Wohnzwecken vermieteten Wohneigentums (auch mietfrei) |
|                              | %   | %                           | %   |
| Feusdorf                     | .   | .                           | .   |
| Gönnersdorf                  | .   | .                           | .   |
| Hallschlag                   | .   | .                           | .   |
| Jünkerath                    | .   | .                           | 35  |
| Kerschenbach                 | 78  | .                           | .   |
| Lissendorf                   | .   | .                           | .   |
| Ormont                       | .   | 4                           | .   |
| Reuth                        | .   | 4                           | .   |
| Scheid                       | .   | .                           | 12  |
| Schüller                     | .   | .                           | .   |
| Stadtkyll                    | .   | .                           | .   |
| Steffeln                     | .   | .                           | .   |
| <b>Landkreis Vulkaneifel</b> | 65,3                                      | 4,9                         | 29,8  |
| <b>Rheinland-Pfalz</b>       | 54,7                                      | 4,3                         | 41  |
| <b>Deutschland</b>           | 43,9                                      | 4,4                         | 51,7  |

Die Kennzahlen wurden durch Division von Originalergebnissen vor Geheimhaltung errechnet. Kennzahlwerte, die Rückschlüsse auf diese Originalergebnisse ermöglichen würden, wurden gesperrt.

Weitere Informationen zur jeweiligen Berechnung sind dem Bereich der Definitionen zu entnehmen.

#### 4.1 Haushalte nach Typ des privaten Haushalts (nach Familien) und Art der Wohnungsnutzung, Fläche der Wohnung und Zahl der Räume

|  | Insgesamt | Typ des privaten Haushalts (nach Familien) |                     |                     |                              |  |
|--|-----------|--|---------------------|---------------------|------------------------------|--|
|  |           | Einpersonenhaushalte<br>(Singlehaushalte)  | Paare ohne Kind(er) | Paare mit Kind(ern) | Alleinerziehende Elternteile | Mehrpersonenhaushalte ohne Kernfamilie |
|  | Anzahl    | Anzahl                                     | Anzahl              | Anzahl              | Anzahl                       | Anzahl                                 |
| <b>Insgesamt</b>                           |           |  |                     |                     |                              |  |
| Insgesamt                                  | (74)      | 25   | 19                  | 20                  | 7                            | 3                                      |
| <b>Art der Wohnungsnutzung</b>             |           |  |                     |                     |                              |  |
| Von Eigentümer/-in bewohnt                 | 64        | 15   | 19                  | 20                  | 7                            | 3                                      |
| Zu Wohnzwecken vermietet (auch mietfrei)   | 10        | 10   | -                   | -                   | -                            | -                                      |
| <b>Fläche der Wohnung in m<sup>2</sup></b> |           |  |                     |                     |                              |  |
| Unter 40                                   | -         | -  | -                   | -                   | -                            | -                                      |
| 40 - 59                                    | 3         | 3  | -                   | -                   | -                            | -                                      |
| 60 - 79                                    | 4         | 4  | -                   | -                   | -                            | -                                      |
| 80 - 99                                    | 6         | -  | 6                   | -                   | -                            | -                                      |
| 100 - 119                                  | 15        | 9  | -                   | 3                   | 3                            | -                                      |
| 120 - 139                                  | 29        | 9  | 6                   | 11                  | -                            | 3                                      |
| 140 - 159                                  | 4         | -  | 4                   | -                   | -                            | -                                      |
| 160 - 179                                  | 7         | -  | 3                   | -                   | 4                            | -                                      |
| 180 - 199                                  | -         | -  | -                   | -                   | -                            | -                                      |
| 200 und mehr                               | 6         | -  | -                   | 6                   | -                            | -                                      |
| <b>Zahl der Räume</b>                      |           |  |                     |                     |                              |  |
| 1 Raum                                     | -         | -  | -                   | -                   | -                            | -                                      |
| 2 Räume                                    | -         | -  | -                   | -                   | -                            | -                                      |
| 3 Räume                                    | 7         | 7  | -                   | -                   | -                            | -                                      |
| 4 Räume                                    | 10        | 3  | 7                   | -                   | -                            | -                                      |
| 5 Räume                                    | 22        | 3  | 9                   | 7                   | 3                            | -                                      |
| 6 Räume                                    | 20        | 6  | -                   | 7                   | 4                            | 3                                      |
| 7 und mehr Räume                           | (15)      | 6  | (3)                 | (6)                 | -                            | -                                      |

Nicht ausgewiesen werden unter „Art der Wohnungsnutzung“ Haushalte in Wohnungen, die als Ferien- und Freizeitwohnungen genutzt werden. Bei der Untergliederung nach den anderen Wohnungsmerkmalen sind diese allerdings enthalten.

Bei den ausgewiesenen Haushaltszahlen sind Haushalte in Diplomatenwohnungen/Wohnungen ausländischer Streitkräfte nur in der "Insgesamt-Zeile" berücksichtigt.

## 4.2 Haushalte nach Größe des privaten Haushalts und Art der Wohnungsnutzung, Fläche der Wohnung und Zahl der Räume

|  | Insgesamt | Größe des privaten Haushalts |            |            |            |            |                     |
|--|-----------|------------------------------|------------|------------|------------|------------|---------------------|
|  |           | 1 Person                     | 2 Personen | 3 Personen | 4 Personen | 5 Personen | 6 und mehr Personen |
|  | Anzahl    | Anzahl                       | Anzahl     | Anzahl     | Anzahl     | Anzahl     | Anzahl              |
| <b>Insgesamt</b>                         |           |                              |            |            |            |            |                     |
| Insgesamt                                | (74)      | 25                           | 26         | 10         | 3          | 7          | 3                   |
| <b>Art der Wohnungsnutzung</b>           |           |                              |            |            |            |            |                     |
| Von Eigentümer/-in bewohnt               | 64        | 15                           | 26         | 10         | 3          | 7          | 3                   |
| Zu Wohnzwecken vermietet (auch mietfrei) | 10        | 10                           | -          | -          | -          | -          | -                   |
| <b>Fläche der Wohnung in m²</b>          |           |                              |            |            |            |            |                     |
| Unter 40                                 | -         | -                            | -          | -          | -          | -          | -                   |
| 40 - 59                                  | 3         | 3                            | -          | -          | -          | -          | -                   |
| 60 - 79                                  | 4         | 4                            | -          | -          | -          | -          | -                   |
| 80 - 99                                  | 6         | -                            | 6          | -          | -          | -          | -                   |
| 100 - 119                                | 15        | 9                            | 3          | 3          | -          | -          | -                   |
| 120 - 139                                | 29        | 9                            | 6          | 7          | 3          | 4          | -                   |
| 140 - 159                                | 4         | -                            | 4          | -          | -          | -          | -                   |
| 160 - 179                                | 7         | -                            | 7          | -          | -          | -          | -                   |
| 180 - 199                                | -         | -                            | -          | -          | -          | -          | -                   |
| 200 und mehr                             | 6         | -                            | -          | -          | -          | 3          | 3                   |
| <b>Zahl der Räume</b>                    |           |                              |            |            |            |            |                     |
| 1 Raum                                   | -         | -                            | -          | -          | -          | -          | -                   |
| 2 Räume                                  | -         | -                            | -          | -          | -          | -          | -                   |
| 3 Räume                                  | 7         | 7                            | -          | -          | -          | -          | -                   |
| 4 Räume                                  | 10        | 3                            | 7          | -          | -          | -          | -                   |
| 5 Räume                                  | 22        | 3                            | 9          | (10)       | -          | -          | -                   |
| 6 Räume                                  | 20        | 6                            | 7          | -          | 3          | 4          | -                   |
| 7 und mehr Räume                         | (15)      | 6                            | 3          | -          | -          | 3          | 3                   |

Nicht ausgewiesen werden unter „Art der Wohnungsnutzung“ Haushalte in Wohnungen, die als Ferien- und Freizeitwohnungen genutzt werden. Bei der Untergliederung nach den anderen Wohnungsmerkmalen sind diese allerdings enthalten.

Bei den ausgewiesenen Haushaltszahlen sind Haushalte in Diplomatenwohnungen/Wohnungen ausländischer Streitkräfte nur in der "Insgesamt-Zeile" berücksichtigt.

## 4.3 Haushalte nach Seniorenstatus des privaten Haushalts und Art der Wohnungsnutzung, Fläche der Wohnung und Zahl der Räume

|  | Insgesamt | Seniorenstatus eines privaten Haushalts      |  |                                |
|--|-----------|--|--|--------------------------------|
|  |           | Haushalte mit ausschließlich Senioren/-innen | Haushalte mit Senioren/-innen und Jüngeren | Haushalte ohne Senioren/-innen |
|  | Anzahl    | Anzahl                                       | Anzahl                                     | Anzahl                         |
| <b>Insgesamt</b>                         |           |  |  |                                |
| Insgesamt                                | (74)      | 18   | 13   | (43)                           |
| <b>Art der Wohnungsnutzung</b>           |           |  |  |                                |
| Von Eigentümer/-in bewohnt               | 64        | 12   | 13   | 39                             |
| Zu Wohnzwecken vermietet (auch mietfrei) | 10        | 6  | -  | 4                              |
| <b>Fläche der Wohnung in m²</b>          |           |  |  |                                |
| Unter 40                                 | -         | -  | -  | -                              |
| 40 - 59                                  | 3         | 3  | -  | -                              |
| 60 - 79                                  | 4         | -  | -  | 4                              |
| 80 - 99                                  | 6         | -  | -  | 6                              |
| 100 - 119                                | 15        | 6  | 3  | 6                              |
| 120 - 139                                | 29        | 9  | -  | 20                             |
| 140 - 159                                | 4         | -  | -  | 4                              |
| 160 - 179                                | 7         | -  | 4  | 3                              |
| 180 - 199                                | -         | -  | -  | -                              |
| 200 und mehr                             | 6         | -  | 6  | -                              |
| <b>Zahl der Räume</b>                    |           |  |  |                                |
| 1 Raum                                   | -         | -  | -  | -                              |
| 2 Räume                                  | -         | -  | -  | -                              |
| 3 Räume                                  | 7         | 3  | -  | 4                              |
| 4 Räume                                  | 10        | -  | -  | 10                             |
| 5 Räume                                  | 22        | 6  | 3  | 13                             |
| 6 Räume                                  | 20        | 6  | 4  | 10                             |
| 7 und mehr Räume                         | (15)      | (3)  | 6  | (6)                            |

Nicht ausgewiesen werden unter „Art der Wohnungsnutzung“ Haushalte in Wohnungen, die als Ferien- und Freizeitwohnungen genutzt werden. Bei der Untergliederung nach den anderen Wohnungsmerkmalen sind diese allerdings enthalten.

Bei den ausgewiesenen Haushaltszahlen sind Haushalte in Diplomatenwohnungen/Wohnungen ausländischer Streitkräfte nur in der "Insgesamt-Zeile" berücksichtigt.

## Definitionen

### Verwendete Symbolik

| Symbol   | Erläuterung  |
|--|--|
| –  | Nichts vorhanden <sup>1)</sup>   |
| 0  | Weniger als die Hälfte von 1 in der letzten besetzten Stelle, jedoch mehr als nichts                                 |
| ( )  | Aussagewert eingeschränkt, da der Zahlenwert durch das Geheimhaltungsverfahren relativ stark verändert wurde         |
| .  | Keine Angabe, da der Zahlenwert geheim zu halten ist oder durch das Geheimhaltungsverfahren zu stark verändert wurde |
| Abweichungen in den Summen durch Runden der Zahlen |  |

| Merkmal   | Definition   |
|---|--|
| Anteil der zu Wohnzwecken vermieteten Wohnungen (auch mietfrei) | Der Anteil der zu Wohnzwecken vermieteten Wohnungen (auch mietfrei) stellt den Anteil der zu Wohnzwecken vermieteten (oder mietfrei überlassenen) Wohnungen an allen bewohnten und leer stehenden Wohnungen dar. Nicht berücksichtigt sind: Ferien- und Freizeitwohnungen, Diplomatenwohnungen/ Wohnungen ausländischer Streitkräfte sowie gewerblich genutzte Wohnungen. Die Berechnung erfolgt für Wohnungen in Wohngebäuden (ohne Wohnheime).   |
| Anteil des selbstgenutzten Wohneigentums                        | Der Anteil des selbstgenutzten Wohneigentums stellt den Anteil der von Eigentümerinnen/ Eigentümern bewohnten Wohnungen an allen bewohnten und leer stehenden Wohnungen dar. Nicht berücksichtigt sind: Ferien- und Freizeitwohnungen, Diplomatenwohnungen/ Wohnungen ausländischer Streitkräfte sowie gewerblich genutzte Wohnungen. Die Berechnung erfolgt für Wohnungen in Wohngebäuden (ohne Wohnheime).   |
| Art der Wohnungsnutzung   | <p>Die Art der Wohnungsnutzung beschreibt, ob und von wem (Mieter/-in oder Eigentümer/-in) die Wohnung zum Stichtag genutzt wird.</p> <p><b>Von Eigentümer/-in bewohnt</b></p> <p>► Wenn mindestens eine/-r der Bewohner/-innen Eigentümer/-in der Wohnung ist.</p> <p><b>Zu Wohnzwecken vermietet (auch mietfrei)</b></p> <p>► Wenn keine/-r der Bewohner/-innen Eigentümer/-in der Wohnung ist, unabhängig davon, ob für die Wohnung Miete gezahlt wird oder diese mietfrei überlassen ist.</p> <p><b>Ferien- und Freizeitwohnung</b></p> <p>► Wohnung, in der Personen lediglich ihre Freizeit verbringen (z. B. am Wochenende, während des Urlaubs, der Ferien usw.). Sie kann von einem privaten Eigentümer/ einer privaten Eigentümerin selbst genutzt oder dauerhaft an eine dritte Person zur Freizeitnutzung vermietet (oder kostenlos überlassen) werden. Ferienwohnungen, die ständig gewerblich-hotelmäßig genutzt werden, gehören nicht dazu.</p> <p><b>Leer stehend</b></p> <p>► Wenn die Wohnung am Stichtag 9. Mai 2011 weder zu Wohnzwecken vermietet (auch mietfrei) ist, noch von dem Eigentümer/ der Eigentümerin selbst genutzt wird und auch keine Ferien- und Freizeitwohnung ist. Wenn die Wohnung wegen Umbau/ Modernisierung – bei Weiterbestehen des Mietverhältnisses – vorübergehend nicht genutzt werden kann, gilt diese Wohnung nicht als leer stehend.</p> <p><b>Diplomaten-/ Streitkräftewohnung</b></p> <p>► Eine Diplomatenwohnung/ Wohnung ausländischer Streitkräfte liegt immer dann vor, wenn mindestens einer der Bewohner oder eine der Bewohnerinnen einer ausländischen diplomatischen Vertretung, den ausländischen Streitkräften o. Ä. angehört, unabhängig davon, ob es sich dabei um Eigentümer/-innen oder Mieter/-innen handelt.</p> |

1) Dies kann ggf. durch das angewendete Geheimhaltungsverfahren bedingt sein.

| Merkmal                 | Definition  |
|-------------------------|---|
| Art des Gebäudes        | <p>Das Merkmal gibt die Art des Gebäudes an. Es wird unter anderem unterschieden zwischen Gebäuden, die überwiegend Wohnraum enthalten und Gebäuden, die überwiegend zu Geschäftszwecken genutzt werden.</p> <p><b>Gebäude mit Wohnraum</b></p> <p>► Für längere Dauer errichtete Bauwerke, die entweder vollständig oder teilweise für die Wohnversorgung von Haushalten bestimmt sind. Hierzu zählen auch administrative oder gewerblich genutzte Gebäude, wenn in ihnen mindestens eine zu Wohnzwecken genutzte Wohnung vorhanden ist. Gebäude mit Wohnraum gliedern sich in Wohngebäude und sonstige Gebäude mit Wohnraum.</p> <p><b>Wohngebäude</b></p> <p>► Gebäude, die mindestens zur Hälfte der Gesamtnutzfläche zu Wohnzwecken genutzt werden. Zu den Wohngebäuden gehören auch die Wohnheime (mit eigener Haushaltsführung der Bewohner/-innen).</p> <p><b>Wohngebäude (ohne Wohnheime)</b></p> <p>► Gebäude, die mindestens zur Hälfte der Gesamtnutzfläche zu Wohnzwecken genutzt werden (hier: ohne Wohnheime).</p> <p><b>Wohnheime (mit eigener Haushaltsführung der Bewohner/-innen)</b></p> <p>► Wohnheime sind Wohngebäude, die primär den Wohnbedürfnissen bestimmter Bevölkerungskreise dienen. Wohnheime besitzen Gemeinschaftsräume. Die Bewohner/-innen von Wohnheimen führen einen eigenen Haushalt.</p> <p><b>Sonstige Gebäude mit Wohnraum</b></p> <p>► Gebäude, in denen weniger als die Hälfte der Gesamtnutzfläche für Wohnzwecke genutzt wird, z. B. weil sich im Gebäude überwiegend Läden oder Büros befinden.</p> <p><b>Bewohnte Unterkünfte</b></p> <p>► Bewohnte Unterkünfte sind behelfsmäßige Bauten. Hierzu zählen z. B. Wohnbaracken, Bauwagen, Wohnwagen (z. B. auf Campingplätzen), Gartenlauben, Schrebergartenhütten, Jagdhütten, Weinberghütten, Almhütten, fest verankerte Wohnschiffe und Wohncontainer, sofern diese dauerhaft bewohnt werden.</p> |
| Auskunftspflichtige     | <p>Im Rahmen der Gebäude- und Wohnungszählung waren alle Eigentümer/-innen, Verwalter/-innen sowie sonstigen Verfügungs- und Nutzungsberechtigten der Gebäude und Wohnungen auskunftspflichtig.</p>   |
| Ausstattung der Wohnung | <p>Das Merkmal bezeichnet die Ausstattung in der Wohnung hinsichtlich Badewanne oder Dusche und WC. Ein WC ist eine Toilette mit Wasserspülung. Mit Badewanne/ Dusche sind eine fest eingebaute Badewanne oder eine fest eingebaute Dusche gemeint; diese verfügen über feste Wasserzu- und -abflussrohre.</p> <p>Es wird unterschieden zwischen:</p> <p><b>Badewanne/ Dusche und WC vorhanden</b><br/> <b>Badewanne/ Dusche und WC nicht vorhanden</b><br/> <b>Badewanne/ Dusche vorhanden, WC nicht vorhanden</b><br/> <b>Badewanne/ Dusche nicht vorhanden, WC vorhanden</b></p>   |
| Baujahr                 | <p>Mit Baujahr ist das Jahr der Bezugsfertigstellung des Gebäudes gemeint. Bei komplett zerstörten und wieder aufgebauten Gebäuden gilt das Jahr des Wiederaufbaus als Baujahr.</p> <p>Es werden folgende Klasseneinteilungen verwendet:</p> <p><b>Jahrzwanzigste</b></p> <ul style="list-style-type: none"> <li>– Vor 1950</li> <li>– 1950 – 1969</li> <li>– 1970 – 1989</li> <li>– 1990 und später</li> </ul> <p><b>Mikrozensusklassen:</b></p> <ul style="list-style-type: none"> <li>– Vor 1919</li> <li>– 1919 – 1948</li> <li>– 1949 – 1978</li> <li>– 1979 – 1986</li> <li>– 1987 – 1990</li> <li>– 1991 – 1995</li> <li>– 1996 – 2000</li> <li>– 2001 – 2004</li> <li>– 2005 – 2008</li> <li>– 2009 und später</li> </ul>   |

| Merkmal   | Definition   |
|---|--|
| Durchschnittliche Anzahl der Wohnungen je Wohngebäude | Die durchschnittliche Anzahl der Wohnungen je Wohngebäude ist das Verhältnis zwischen der Gesamtzahl der Wohnungen und der Gesamtzahl der Wohngebäude (ohne Wohnheime). Die Berechnung erfolgt für Wohnungen in Wohngebäuden (ohne Wohnheime).   |
| Durchschnittliche Wohnungsgröße in m²                 | Die durchschnittliche Wohnungsgröße in m² ist das Verhältnis zwischen der Gesamtfläche in m² und der Gesamtzahl der Wohnungen. Nicht berücksichtigt sind: Diplomatenwohnungen/ Wohnungen ausländischer Streitkräfte sowie gewerblich genutzte Wohnungen. Die Berechnung erfolgt für Wohnungen in Wohngebäuden (ohne Wohnheime).  |
| Eigentümerquote                                       | Die Eigentümerquote stellt den Anteil der von Eigentümerinnen/ Eigentümern bewohnten Wohnungen an allen bewohnten Wohnungen dar. Nicht berücksichtigt sind: Leer stehende Wohnungen, Ferien- und Freizeitwohnungen, Diplomatenwohnungen/ Wohnungen ausländischer Streitkräfte sowie gewerblich genutzte Wohnungen. Die Berechnung erfolgt für Wohnungen in Wohngebäuden (ohne Wohnheime).  |
| Eigentumsform des Gebäudes                            | <p>Das Merkmal bildet ab, wem das Eigentum an dem Gebäude (nicht der einzelnen Wohnung) rechtlich zusteht. Dies können Privatpersonen oder juristische Personen sein.</p> <p><b>Gemeinschaft von Wohnungseigentümern/ -innen</b></p> <p>► Gilt für Gebäude mit Eigentumswohnungen, in denen den Eigentümern/-innen Sondereigentum an einer Wohnung in Verbindung mit dem Miteigentumsanteil am gemeinschaftlichen Eigentum zusteht.</p> <p><b>Privatperson/-en</b></p> <p>► Alle natürlichen Personen. Dies können Einzelpersonen, Paare oder sonstige Gruppen von Personen sein, z. B. Erbengemeinschaften.</p> <p><b>Wohnungsgenossenschaft</b></p> <p>► Alle Wohnungsunternehmen, die die Rechtsform einer Genossenschaft haben.</p> <p><b>Kommune oder Kommunales Wohnungsunternehmen</b></p> <p>► Unternehmen oder Einrichtung, bei denen die Kommune mit mehr als 50 % Nennkapital oder Stimmrecht beteiligt ist.</p> <p><b>Privatwirtschaftliches Wohnungsunternehmen</b></p> <p>► Alle privatrechtlichen Wohnungsunternehmen ohne Genossenschaften.</p> <p><b>Anderes privatwirtschaftliches Unternehmen</b></p> <p>► Alle privatrechtlichen Unternehmen, in deren Eigentum sich Wohnungen befinden, deren primärer Erwerbszweck aber nicht die Wohnungsvermietung ist (z. B. Banken, Versicherungen, Fonds).</p> <p><b>Bund oder Land</b></p> <p>► Unternehmen oder Einrichtung, bei denen der Bund oder das Land mit mehr als 50 % Nennkapital oder Stimmrecht beteiligt ist.</p> <p><b>Organisation ohne Erwerbszweck</b></p> <p>► z. B. Kirche</p> |
| Erhebungseinheiten                                    | Bei der Gebäude- und Wohnungszählung wurden alle Gebäude mit Wohnraum, bewohnte Unterkünfte und Wohnungen erhoben.   |
| Fläche der Wohnung in m²                              | <p>Grundfläche der gesamten Wohnung in m². Zur Wohnung zählen auch außerhalb des eigentlichen Wohnungsabschlusses liegende Räume (z. B. Mansarden) sowie zu Wohnzwecken ausgebauter Keller- und Bodenräume.</p> <p>Zur Ermittlung der Wohnfläche sind anzurechnen:</p> <ul style="list-style-type: none"> <li>– voll: die Grundflächen von Räumen/ Raumteilen mit einer lichten Höhe von mindestens 2 Metern;</li> <li>– zur Hälfte: die Grundflächen von Räumen/ Raumteilen mit einer lichten Höhe von mindestens 1 Meter, aber weniger als 2 Metern; unbeheizbare Wintergärten, Schwimmbäder und ähnliche nach allen Seiten geschlossene Räume;</li> <li>– in der Regel zu einem Viertel, höchstens jedoch zur Hälfte: die Flächen von Balkonen, Loggien, Dachgärten, Terrassen.</li> </ul> <p>Die Fläche wird in 20 m²-Intervallen angegeben.</p>   |



| Merkmal                      | Definition   |
|------------------------------|--|
| Gebäudetyp                   | <p>Das Merkmal gibt die Bauart des Gebäudes an.</p> <p><b>Freistehendes Haus</b></p> <p>► Freistehendes Gebäude, unabhängig davon, ob es sich um ein Ein- oder Mehrfamilienhaus handelt.</p> <p><b>Doppelhaushälfte</b></p> <p>► Gebäude, das mit genau einem anderen Gebäude aneinander gebaut ist, unabhängig davon, ob es sich dabei um Ein- oder Mehrfamilienhäuser handelt.</p> <p><b>Gereihtes Haus</b></p> <p>► Gebäude, das mit mindestens zwei anderen Gebäuden aneinander gebaut ist, unabhängig davon, ob es sich dabei um Ein- oder Mehrfamilienhäuser handelt. Die Gebäude müssen nicht baugleich sein, sie können auch seitlich oder in der Höhe versetzt sein. Reiheneckhäuser zählen auch hierzu.</p> <p><b>Anderer Gebäudetyp</b></p> <p>► Alle Arten von Gebäuden, die nicht freistehendes Haus, Doppel- oder Reihnhaus sind sowie alle Arten von bewohnten Unterkünften.</p>  |
| Größe des privaten Haushalts | <p>Dieses Merkmal gibt die Anzahl der in einem privaten Haushalt lebenden Personen an.</p> <p><b>1 Person</b></p> <p><b>2 Personen</b></p> <p><b>3 Personen</b></p> <p><b>4 Personen</b></p> <p><b>5 Personen</b></p> <p><b>6 und mehr Personen</b></p>  |
| Heizungsart                  | <p>Das Merkmal bezeichnet die überwiegende Heizungsart im Gebäude.</p> <p><b>Fernheizung (Fernwärme)</b></p> <p>► Das Gebäude wird von einem zentralen Fernheizwerk aus mit Wärme versorgt (sog. Fernwärme).</p> <p><b>Etagenheizung</b></p> <p>► Unter einer Etagenheizung versteht man eine zentrale Heizanlage für sämtliche Räume einer abgeschlossenen Wohnung, wobei sich die Heizquelle meist innerhalb dieser Wohnung befindet, z. B. Gastherme.</p> <p><b>Blockheizung</b></p> <p>► Eine Blockheizung liegt vor, wenn ein Häuserblock durch ein zentrales Heizsystem beheizt wird und die Heizquelle sich in bzw. an einem der Gebäude oder in deren unmittelbarer Nähe befindet (sog. Nahwärme).</p> <p><b>Zentralheizung</b></p> <p>► Bei einer Zentralheizung werden sämtliche Wohneinheiten eines Gebäudes von einer zentralen Heizstelle, die sich innerhalb des Gebäudes (in der Regel im Keller) befindet, beheizt.</p> <p><b>Einzel-/ Mehrraumöfen (auch Nachtspeicherheizung)</b></p> <p>► Einzelöfen (z. B. Kohle- oder Nachtspeicheröfen) beheizen jeweils nur einen Raum, in dem sie stehen. In der Regel sind sie fest installiert. Ein Mehrraumofen (z. B. Kachelofen) beheizt gleichzeitig mehrere Räume (auch durch Luftkanäle).</p> <p><b>Keine Heizung im Gebäude oder in den Wohnungen</b></p> |
| Kernfamilie                  | <p>Eine Kernfamilie besteht aus zwei oder mehr Personen, die zu demselben privaten Haushalt gehören und setzt sich zusammen aus der Bezugsperson des privaten Haushalts – das heißt eine nach Alter, Familienstand und Geschlecht festgelegte zentrale Person des privaten Haushalts – und mindestens einer weiteren Person, z. B. der Partnerin/ dem Partner oder einem Kind der Bezugsperson. Dieses Familienkonzept beschränkt die Beziehungen zwischen Vorfahren und Nachfahren auf direkte Beziehungen (ersten Grades), das heißt auf Beziehungen zwischen Eltern und Kindern.</p>  |
| Kind                         | <p>Unter Kind ist ein leiblicher Sohn bzw. ein Stief- oder Adoptivsohn oder eine leibliche Tochter bzw. eine Stief- oder Adoptivtochter (ungeachtet des Alters) zu verstehen, dessen bzw. deren üblicher Aufenthaltsort sich im privaten Haushalt mindestens eines Elternteils befindet und ein Elternteil Bezugsperson und/ oder Partner/-in der Bezugsperson ist.</p>  |
| Leerstandsquote (Wohnungen)  | <p>Die Leerstandsquote (Wohnungen) stellt den Anteil der leer stehenden Wohnungen an allen bewohnten und leer stehenden Wohnungen dar. Nicht berücksichtigt sind: Ferien- und Freizeitwohnungen, Diplomatenwohnungen/ Wohnungen ausländischer Streitkräfte sowie gewerblich genutzte Wohnungen. Die Berechnung erfolgt für Wohnungen in Wohngebäuden (ohne Wohnheime).</p>   |

| Merkmal                                 | Definition   |
|---|--|
| Paar                                    | Der Begriff Paar umfasst Paare in einer Ehe, Paare in einer eingetragenen Lebenspartnerschaft und Paare in einer nichtehelichen Lebensgemeinschaft, die jeweils in einem privaten Haushalt zusammenleben. Ein Ehepaar ist ein gemäß gesetzlichem Familienstand zum Stichtag verheiratetes verschiedengeschlechtliches Paar in einem privaten Haushalt. Eine eingetragene Lebenspartnerschaft ist ein gemäß gesetzlichem Familienstand zum Stichtag rechtlich anerkanntes gleichgeschlechtliches Paar in einem privaten Haushalt. Eine nichteheliche Lebensgemeinschaft ist ein gemischtgeschlechtliches Paar in einem privaten Haushalt, das gemäß gesetzlichem Familienstand zum Stichtag nicht miteinander verheiratet war.  |
| Privater Haushalt                       | Ein privater Haushalt besteht aus mindestens einer Person. Zugrunde gelegt wird das „Konzept des gemeinsamen Wohnens“. Alle Personen, die unabhängig von ihrem Wohnstatus (Haupt-/Nebenwohnsitz) gemeinsam in einer Wohnung leben, gelten als Mitglieder desselben privaten Haushalts, sodass es einen privaten Haushalt pro belegter Wohnung gibt. Personen in Gemeinschafts- und Anstaltsunterkünften sind hier nicht enthalten, sondern nur Personen, die eine eigene Haushaltsführung aufweisen. Eine Person des privaten Haushalts wird als Bezugsperson – das heißt eine nach Alter, Familienstand und Geschlecht festgelegte zentrale Person des privaten Haushalts – bestimmt. Ausgehend von dieser Person werden der Haushaltstyp und die Stellung der weiteren Personen im privaten Haushalt bestimmt.   |
| Regionalschlüssel                       | <p>Der Regionalschlüssel kennzeichnet die hierarchische Struktur aller Verwaltungsebenen. Er wird einheitlich von den Statistischen Ämtern des Bundes und der Länder vergeben.</p> <p>Der Regionalschlüssel gliedert sich wie folgt:</p> <ul style="list-style-type: none"> <li>1. – 2. Stelle = Kennzahl des Bundeslandes</li> <li>3. Stelle = Kennzahl des Regierungsbezirks</li> <li>4. – 5. Stelle = Kennzahl des Kreises bzw. der kreisfreien Stadt</li> <li>6. – 9. Stelle = Verbandsschlüssel (in Brandenburg: Ämterschlüssel)</li> <li>10. – 12. Stelle = Gemeindekennzahl</li> </ul> <p>Der vierstellige Verbandsschlüssel weist durch die führende Ziffer auf die Art der Gemeinde hin:</p> <ul style="list-style-type: none"> <li>0 = verbandsfreie Gemeinde (in Brandenburg: amtsfreie Gemeinde),</li> <li>5 = verbandsangehörige Gemeinde (in Brandenburg: amtsangehörige Gemeinde),</li> <li>9 = gemeindefreies Gebiet.</li> </ul> <p>Die gemeindefreien Gebiete sind für den Zensus 2011 nicht relevant.</p> <p>Die Verwaltungsebene Regierungsbezirk ist nur für folgende Bundesländer verfügbar: Baden-Württemberg, Bayern, Hessen, Niedersachsen (hier: Statistische Region), Nordrhein-Westfalen und Sachsen.</p> <p>Die Verwaltungsebene Gemeindeverband ist nur für folgende Bundesländer verfügbar: Brandenburg (hier: Ämter), Mecklenburg-Vorpommern, Niedersachsen (hier: Samtgemeinde), Rheinland-Pfalz, Sachsen, Sachsen-Anhalt, Schleswig-Holstein und Thüringen.</p> |
| Seniorenstatus eines privaten Haushalts | <p>Dargelegt wird die Haushaltstruktur aller privaten Haushalte, wobei dies hier in Abhängigkeit vom Alter der in einem privaten Haushalt wohnhaften Personen erfolgt. Als Senioren/-innen gelten diejenigen Personen, welche zum Zensusstichtag 9. Mai 2011 das 65. Lebensjahr vollendet haben.</p> <p><b>Haushalte mit ausschließlich Senioren/-innen</b></p> <p><b>Haushalte mit Senioren/-innen und Jüngeren</b></p> <p><b>Haushalte ohne Senioren/-innen</b></p>  |
| Stichtagsbezogenheit der Merkmale       | Stichtag der Gebäude- und Wohnungszählung war der 9. Mai 2011. Alle Angaben beziehen sich auf diesen Zeitpunkt.  |

| Merkmal                                       | Definition   |
|---|--|
| Typ des privaten Haushalts<br>(nach Familien) | <p>Dieses Merkmal beschreibt, in welcher Konstellation die Personen eines privaten Haushalts gemeinschaftlich leben, mit Fokus auf die Existenz von Kindern im privaten Haushalt.</p> <p><b>Eiipersonenhaushalte (Singlehaushalte)</b></p> <p>► Ein Eiipersonenhaushalt bezeichnet einen privaten Haushalt mit einer allein lebenden Person.</p> <p><b>Paare ohne Kind(er)</b></p> <p><b>Paare mit Kind(ern)</b></p> <p><b>Alleinerziehende Elternteile</b></p> <p>► Eine alleinerziehende Mutter oder ein alleinerziehender Vater ist ein Elternteil ohne Partner/-in mit mindestens einem Kind innerhalb eines privaten Haushalts.</p> <p><b>Mehrpersonenhaushalte ohne Kernfamilie</b></p> <p>► Unter Mehrpersonenhaushalten ohne Kernfamilie werden alle anderen privaten Mehrpersonenhaushalte zusammengefasst, die durch die zuvor genannten Kategorien nicht abgedeckt sind, wie etwa nicht eingetragene Lebenspartnerschaften gleichgeschlechtlicher Paare, Wohngemeinschaften, Großeltern-Enkel-Haushalte ohne Elternteile etc.</p> |
| Wohnung                                       | <p>Unter einer Wohnung sind nach außen abgeschlossene, zu Wohnzwecken bestimmte, in der Regel zusammenliegende Räume zu verstehen, die die Führung eines eigenen Haushalts ermöglichen und nicht vollständig für gewerbliche Zwecke genutzt werden.</p> <p>Eine Wohnung muss nicht notwendigerweise eine Küche oder Kochnische enthalten.</p> <p>Wohnungen haben einen eigenen Eingang unmittelbar vom Freien, von einem Treppenhaus oder einem Vorraum. Zur Wohnung können aber auch außerhalb des eigentlichen Wohnungsabschlusses liegende, zu Wohnzwecken ausgebaute Keller- oder Bodenräume (z. B. Mansarden) gehören.</p>  |
| Zahl der Räume                                | <p>Die Zahl der Räume umfasst alle Wohn-, Ess- und Schlafzimmer und andere separate Räume (z. B. bewohnbare Keller- und Bodenräume) von mindestens 6 m<sup>2</sup> Größe sowie abgeschlossene Küchen, unabhängig von deren Größe. Bad, Toilette, Flur und Wirtschaftsräume werden grundsätzlich nicht mitgezählt. Ein Wohnzimmer mit einer Essecke, Schlafnische oder Kochnische ist als ein Raum zu zählen. Dementsprechend bestehen Wohnungen, in denen es keine bauliche Trennung der einzelnen Wohnbereiche gibt (z. B. sogenannte „Loftwohnungen“), aus nur einem Raum.</p> <p><b>1 Raum</b></p> <p><b>2 Räume</b></p> <p><b>3 Räume</b></p> <p><b>4 Räume</b></p> <p><b>5 Räume</b></p> <p><b>6 Räume</b></p> <p><b>7 und mehr Räume</b></p>   |

## **Herausgeber**

Statistisches Landesamt Rheinland-Pfalz  
Mainzer Straße 14-16  
56130 Bad Ems

## **Auskunftsdienst**

E-Mail: [info@statistik.rlp.de](mailto:info@statistik.rlp.de)  
Telefon: 02603 71-4444  
Telefax: 02603 71-19 4444

## **Copyright**

© Statistisches Landesamt Rheinland-Pfalz  
Bad Ems 2014

Vervielfältigung und Verbreitung mit Quellenangabe gestattet.





Rheinland-Pfalz

STATISTISCHES LANDESAMT



# zensus 2011

## **Gebäude und Wohnungen sowie Wohnverhältnisse der Haushalte**

Gemeinde  
Wallenborn

am 9. Mai 2011

Ergebnisse des Zensus 2011



## Inhaltsverzeichnis

|   |    |
|---|----|
| Einführung .....  | 4  |
| Rechtliche Grundlagen .....   | 4  |
| Methode .....   | 4  |
| Systematik von Gebäuden und Wohnungen .....   | 5  |
| Tabellen  |    |
| 1.1 Gebäude mit Wohnraum und Wohnungen in Gebäuden mit Wohnraum<br>nach Baujahr, Gebäudetyp, Zahl der Wohnungen, Eigentumsform und Heizungsart .....        | 6  |
| 1.2 Gebäude mit Wohnraum nach Baujahr und Gebäudeart, Gebäudetyp,<br>Zahl der Wohnungen, Eigentumsform und Heizungsart .....                                | 8  |
| 1.3.1 Gebäude mit Wohnraum nach regionaler Einheit und Baujahr, Gebäudeart,<br>Gebäudetyp, Zahl der Wohnungen, Eigentumsform und Heizungsart .....          | 10 |
| 1.3.2 Gebäude mit Wohnraum nach regionaler Einheit und Baujahr, Gebäudeart,<br>Gebäudetyp, Zahl der Wohnungen, Eigentumsform und Heizungsart – in % – ..... | 12 |
| 2.1 Wohnungen in Gebäuden mit Wohnraum nach Art der Nutzung,<br>Fläche der Wohnung, Zahl der Räume und Ausstattung .....                                    | 14 |
| 2.2.1 Wohnungen in Gebäuden mit Wohnraum nach regionaler Einheit und<br>Art der Nutzung, Fläche der Wohnung, Zahl der Räume und Ausstattung .....           | 15 |
| 2.2.2 Wohnungen in Gebäuden mit Wohnraum nach regionaler Einheit und<br>Art der Nutzung, Fläche der Wohnung, Zahl der Räume und Ausstattung – in % – .....  | 16 |
| 3.1 Gebäude- und Wohnungskennzahlen im regionalen Vergleich .....   | 17 |
| 3.2 Weitere Wohnungskennzahlen im regionalen Vergleich .....  | 20 |
| 4.1 Haushalte nach Typ des privaten Haushalts (nach Familien) und Art der Wohnungs-<br>nutzung, Fläche der Wohnung und Zahl der Räume .....                 | 23 |
| 4.2 Haushalte nach Größe des privaten Haushalts und Art der Wohnungsnutzung,<br>Fläche der Wohnung und Zahl der Räume .....                                 | 24 |
| 4.3 Haushalte nach Seniorenstatus des privaten Haushalts und Art der Wohnungsnutzung,<br>Fläche der Wohnung und Zahl der Räume .....                        | 25 |
| Definitionen .....  | 26 |

## Einführung

Der Zensus 2011 ist eine Bevölkerungs-, Gebäude- und Wohnungszählung. Dabei werden – soweit möglich – bereits vorhandene Daten aus Verwaltungsregistern für statistische Zwecke genutzt. Eine Haushaltebefragung auf Stichprobenbasis, eine Vollerhebung aller an Anschriften mit Sonderbereichen lebenden Personen (Wohnheime und Gemeinschaftsunterkünfte) sowie eine postalische Befragung zu Gebäude- und Wohnungsdaten bei den Eigentümerinnen und Eigentümern oder Verwalterinnen und Verwaltern ergänzen und korrigieren die Informationen aus den Registern. Eine traditionelle Volkszählung inklusive einer Gebäude- und Wohnungszählung wurde in den alten Bundesländern letztmalig 1987, in der DDR letztmalig 1981 durchgeführt. Eine Gebäude- und Wohnungszählung fand nach der Wiedervereinigung nur in den neuen Bundesländern im Jahr 1995 statt.

Ziel des Zensus 2011 war zum einen die Ermittlung der amtlichen Einwohnerzahlen zum Stichtag 9. Mai 2011. Zum anderen wurden wichtige Strukturinformationen erhoben, welche eine umfassende Datengrundlage bieten, wie die Menschen in Deutschland leben, wohnen und arbeiten.

Die vorliegende Publikation präsentiert Ergebnisse des Zensus 2011 zu den Themen Gebäude, Wohnungen und Wohnverhältnisse von Haushalten nach Abschluss der Datenaufbereitung.

## Rechtliche Grundlagen

Die rechtlichen Grundlagen des Zensus 2011 bilden

- die Verordnung Europäische Gemeinschaft (EG) Nummer 763/2008 des Europäischen Parlaments und des Rates vom 9. Juli 2008 über Volks- und Wohnungszählungen,
- das Zensusvorbereitungsgesetz (ZensVorbG 2011),
- das Zensusgesetz 2011 (ZensG 2011),
- die Stichprobenverordnung Zensusgesetz 2011 (StichprobenV),
- sowie die jeweiligen landesrechtlichen Regelungen zur Ausführung des ZensG 2011.

Nach § 1 Abs. 1 ZensG 2011 führten die Statistischen Ämter des Bundes und der Länder eine Bevölkerungs-, Gebäude- und Wohnungszählung (Zensus) mit Stand zum 9. Mai 2011 (Berichtszeitpunkt) als Bundesstatistik durch.

Gemäß § 1 Abs. 3 ZensG 2011 dient der Zensus unter anderem der Gewinnung von Grunddaten für das Gesamtsystem der amtlichen Statistik sowie von Strukturdaten über die Bevölkerung als Datengrundlage für vielfältige politische Entscheidungen.

Die nachstehend veröffentlichten Ergebnisse wurden auf Basis folgender Erhebungen und statistischer Verfahren ermittelt:

- Daten aus der Gebäude- und Wohnungszählung (§ 6 ZensG 2011),
- Daten aus der Zusammenführung der Datensätze und Haushaltegenerierung (§ 9 Abs. 3 ZensG 2011).

## Methode

Da es in Deutschland zu Gebäude- und Wohnungsdaten keine flächendeckenden Register gibt, wurden die Angaben zu Gebäuden und Wohnungen durch eine postalische Befragung der Eigentümerinnen und Eigentümer oder Verwalterinnen und Verwalter von Gebäuden und Wohnungen sowie bewohnten Unterkünften gewonnen. Die zum Stichtag 9. Mai 2011 als Vollerhebung durchgeführte Gebäude- und Wohnungszählung liefert Informationen zu Gebäuden mit Wohnraum sowie zu den darin befindlichen Wohnungen. Zu rein gewerblich genutzten Objekten werden keine Informationen angeboten.



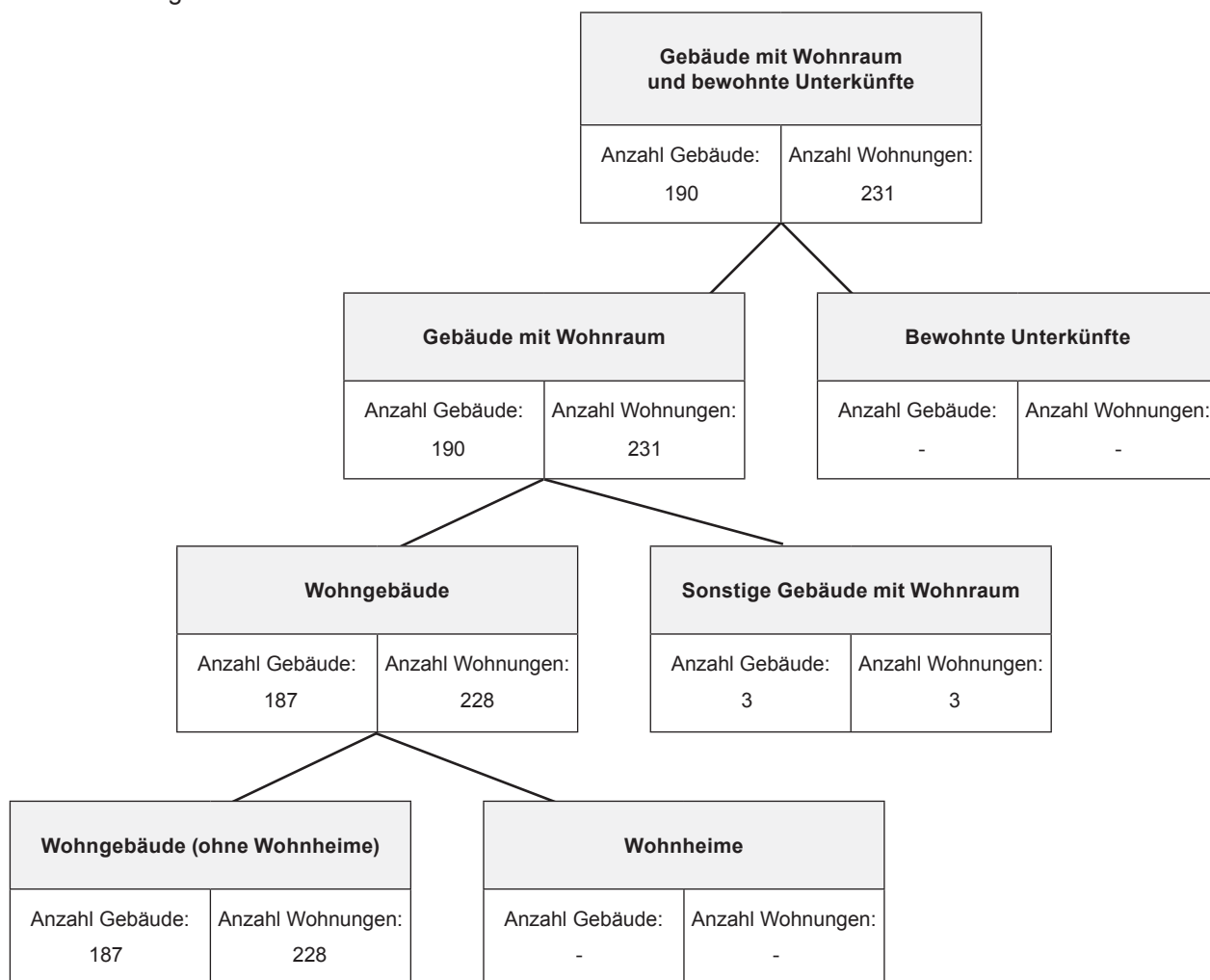
Durch das statistische Verfahren der Haushaltegenerierung stehen nicht nur die gesammelten Informationen zu Bevölkerung, Gebäuden und Wohnungen zur Verfügung, sondern zusätzlich auch Angaben zu Haushalts- und Familienstrukturen. Dabei wurden anschriftenweise Personen zu Haushalten zusammengefasst und den in der Gebäude- und Wohnungszählung erfassten Wohnungen zugeordnet. Die Haushaltegenerierung bildet daher die Wohnhaushalte an einer Anschrift ab. Die Zahl der Haushalte kann von der Zahl der bewohnten Wohnungen abweichen, da ein Haushalt beispielsweise bei Umzügen vorübergehend mehrere Wohnungen nutzen kann.

Bei allen Veröffentlichungen der amtlichen Statistik in Deutschland sind die Einzelangaben der Befragten grundsätzlich geheim zu halten (§ 16 Bundesstatistikgesetz). Bei allen Ergebnisbestandteilen aus Registerauszählungen oder Vollerhebungen des Zensus 2011 erfolgt die Geheimhaltung durch das maschinelle, datenverändernde Verfahren SAFE (Verfahren zur **s**icheren **A**nonymisierung für **E**inzeldaten). Dieses Verfahren stellt sicher, dass bereits vor Erstellung einer Ergebnistabelle kein Datensatz vorhanden ist, welcher Rückschlüsse auf Einzelfälle zulässt.

Weiterführende methodische Informationen zum Zensusmodell und zur Geheimhaltung stehen unter [www.zensus2011.de](http://www.zensus2011.de) zur Verfügung.

## Systematik von Gebäuden und Wohnungen

Im Rahmen des Zensus 2011 werden die Gebäude und Wohnungen nach der Art des Gebäudes in hierarchischen Strukturen abgebildet. Nachstehende Abbildung zeigt die Ergebnisse für die regionale Einheit dieser Veröffentlichung.



Die Ergebnisse zur Gebäude- und Wohnungszählung betrachten ausschließlich Gebäude mit Wohnraum. Bewohnte Unterkünfte bleiben daher für die Ergebnistabellen unberücksichtigt.

## 1.1 Gebäude mit Wohnraum und Wohnungen in Gebäuden mit Wohnraum nach Baujahr, Gebäudetyp, Zahl der Wohnungen, Eigentumsform und Heizungsart

|  | Gebäude mit Wohnraum |           | darunter    |           |
|--|----------------------|-----------|-------------|-----------|
|  | Gebäude              | Wohnungen | Wohngebäude |           |
|  |                      |           | Gebäude     | Wohnungen |
|  | Anzahl               | Anzahl    | Anzahl      | Anzahl    |
| <b>Insgesamt</b>                             |                      |           |             |           |
| Insgesamt                                    | 190                  | 231       | 187         | 228       |
| <b>Baujahr</b>                               |                      |           |             |           |
| Vor 1919                                     | 46                   | (62)      | 43          | (59)      |
| 1919 - 1948                                  | 15                   | 18        | 15          | 18        |
| 1949 - 1978                                  | 80                   | 89        | 80          | 89        |
| 1979 - 1986                                  | 18                   | 22        | 18          | 22        |
| 1987 - 1990                                  | 3                    | 3         | 3           | 3         |
| 1991 - 1995                                  | 9                    | 12        | 9           | 12        |
| 1996 - 2000                                  | 9                    | 12        | 9           | 12        |
| 2001 - 2004                                  | 4                    | 4         | 4           | 4         |
| 2005 - 2008                                  | 3                    | 6         | 3           | 6         |
| 2009 und später                              | 3                    | 3         | 3           | 3         |
| <b>Gebäudetyp nach Zahl der Wohnungen</b>    |                      |           |             |           |
| Freistehendes Haus Insgesamt                 | (140)                | 171       | (140)       | 171       |
| mit 1 Wohnung                                | (118)                | (118)     | (118)       | (118)     |
| mit 2 Wohnungen                              | 19                   | (50)      | 19          | (50)      |
| mit 3 und mehr Wohnungen                     | 3                    | 3         | 3           | 3         |
| Doppelhaushälfte Insgesamt                   | 28                   | 28        | 28          | 28        |
| mit 1 Wohnung                                | 21                   | 21        | 21          | 21        |
| mit 2 Wohnungen                              | 7                    | 7         | 7           | 7         |
| mit 3 und mehr Wohnungen                     | -                    | -         | -           | -         |
| Gereihtes Haus Insgesamt                     | 10                   | 14        | 10          | 14        |
| mit 1 Wohnung                                | 6                    | 6         | 6           | 6         |
| mit 2 Wohnungen                              | 4                    | 8         | 4           | 8         |
| mit 3 und mehr Wohnungen                     | -                    | -         | -           | -         |
| Anderer Gebäudetyp Insgesamt                 | 12                   | 18        | 9           | 15        |
| mit 1 Wohnung                                | 12                   | 12        | 9           | 9         |
| mit 2 Wohnungen                              | -                    | 3         | -           | 3         |
| mit 3 und mehr Wohnungen                     | -                    | 3         | -           | 3         |
| <b>Zahl der Wohnungen im Gebäude</b>         |                      |           |             |           |
| 1 Wohnung                                    | 157                  | 157       | 154         | 154       |
| 2 Wohnungen                                  | 30                   | (68)      | 30          | (68)      |
| 3 - 6 Wohnungen                              | 3                    | 6         | 3           | 6         |
| 7 - 12 Wohnungen                             | -                    | -         | -           | -         |
| 13 und mehr Wohnungen                        | -                    | -         | -           | -         |
| <b>Eigentumsform des Gebäudes</b>            |                      |           |             |           |
| Gemeinschaft von Wohnungseigentümern/-innen  | -                    | 6         | -           | 6         |
| Privatperson/-en                             | 187                  | 219       | 184         | 216       |
| Wohnungsgenossenschaft                       | -                    | -         | -           | -         |
| Kommune oder kommunales Wohnungsunternehmen  | 3                    | 6         | 3           | 6         |
| Privatwirtschaftliches Wohnungsunternehmen   | -                    | -         | -           | -         |
| Anderes privatwirtschaftliches Unternehmen   | -                    | -         | -           | -         |
| Bund oder Land                               | -                    | -         | -           | -         |
| Organisation ohne Erwerbszweck (z.B. Kirche) | -                    | -         | -           | -         |

Noch: 1.1 Gebäude mit Wohnraum und Wohnungen in Gebäuden mit Wohnraum nach Baujahr, Gebäudetyp, Zahl der Wohnungen, Eigentumsform und Heizungsart

|  | Gebäude mit Wohnraum |           | darunter    |           |
|--|----------------------|-----------|-------------|-----------|
|  |                      |           | Wohngebäude |           |
|  | Gebäude              | Wohnungen | Gebäude     | Wohnungen |
|  | Anzahl               | Anzahl    | Anzahl      | Anzahl    |
| <b>Heizungsart</b>                               |                      |           |             |           |
| Fernheizung (Fernwärme)                          | -                    | -         | -           | -         |
| Etagenheizung                                    | 10                   | 10        | 10          | 10        |
| Blockheizung                                     | -                    | -         | -           | -         |
| Zentralheizung                                   | (152)                | 184       | (152)       | 184       |
| Einzel-/Mehrraumöfen (auch Nachtspeicherheizung) | 25                   | 31        | 22          | 28        |
| Keine Heizung im Gebäude oder in den Wohnungen   | 3                    | 6         | 3           | 6         |

Bei den ausgewiesenen Wohnungszahlen sind gewerblich genutzte Wohnungen nicht, Diplomatenwohnungen/Wohnungen ausländischer Streitkräfte nur in der „Insgesamt-Zeile“ berücksichtigt.

Die ausgewiesenen Zahlen zu „Gebäudetyp nach Zahl der Wohnungen“ und „Zahl der Wohnungen im Gebäude“ können Abweichungen zwischen der Anzahl der Gebäude und der entsprechenden Zahl der Wohnungen in diesen Gebäuden aufweisen. Dies ist auf das beim Zensus 2011 eingesetzte Geheimhaltungsverfahren zurückzuführen sowie auf die in den Wohnungsauswertungen nicht berücksichtigten Diplomatenwohnungen/Wohnungen ausländischer Streitkräfte bzw. gewerblich genutzten Wohnungen.

## 1.2 Gebäude mit Wohnraum nach Baujahr und Gebäudeart, Gebäudetyp, Zahl der Wohnungen, Eigentumsform und Heizungsart

|  | Insgesamt | Baujahr (Jahrzwanzigste) |             |             |                 |
|--|-----------|--------------------------|-------------|-------------|-----------------|
|  |           | Vor 1950                 | 1950 - 1969 | 1970 - 1989 | 1990 und später |
|  | Anzahl    | Anzahl                   | Anzahl      | Anzahl      | Anzahl          |
| <b>Insgesamt</b>                             |           |                          |             |             |                 |
| Insgesamt                                    | 190       | 64                       | 51          | 47          | (28)            |
| <b>Art des Gebäudes</b>                      |           |                          |             |             |                 |
| Gebäude mit Wohnraum                         | 190       | 64                       | 51          | 47          | (28)            |
| Wohngebäude                                  | 187       | 61                       | 51          | 47          | (28)            |
| Wohngebäude (ohne Wohnheime)                 | 187       | 61                       | 51          | 47          | (28)            |
| Wohnheime                                    | -         | -                        | -           | -           | -               |
| Sonstige Gebäude mit Wohnraum                | 3         | 3                        | -           | -           | -               |
| <b>Gebäudetyp nach Zahl der Wohnungen</b>    |           |                          |             |             |                 |
| Freistehendes Haus Insgesamt                 | (140)     | 30                       | 48          | 34          | (28)            |
| mit 1 Wohnung                                | (118)     | 24                       | 38          | 31          | (25)            |
| mit 2 Wohnungen                              | 19        | 6                        | 10          | -           | 3               |
| mit 3 und mehr Wohnungen                     | 3         | -                        | -           | 3           | -               |
| Doppelhaushälfte Insgesamt                   | 28        | 12                       | 3           | (13)        | -               |
| mit 1 Wohnung                                | 21        | 12                       | 3           | 6           | -               |
| mit 2 Wohnungen                              | 7         | -                        | -           | 7           | -               |
| mit 3 und mehr Wohnungen                     | -         | -                        | -           | -           | -               |
| Gereihtes Haus Insgesamt                     | 10        | 10                       | -           | -           | -               |
| mit 1 Wohnung                                | 6         | 6                        | -           | -           | -               |
| mit 2 Wohnungen                              | 4         | 4                        | -           | -           | -               |
| mit 3 und mehr Wohnungen                     | -         | -                        | -           | -           | -               |
| Anderer Gebäudetyp Insgesamt                 | 12        | 12                       | -           | -           | -               |
| mit 1 Wohnung                                | 12        | 12                       | -           | -           | -               |
| mit 2 Wohnungen                              | -         | -                        | -           | -           | -               |
| mit 3 und mehr Wohnungen                     | -         | -                        | -           | -           | -               |
| <b>Zahl der Wohnungen im Gebäude</b>         |           |                          |             |             |                 |
| 1 Wohnung                                    | 157       | 54                       | 41          | 37          | (25)            |
| 2 Wohnungen                                  | 30        | 10                       | 10          | 7           | 3               |
| 3 - 6 Wohnungen                              | 3         | -                        | -           | 3           | -               |
| 7 - 12 Wohnungen                             | -         | -                        | -           | -           | -               |
| 13 und mehr Wohnungen                        | -         | -                        | -           | -           | -               |
| <b>Eigentumsform des Gebäudes</b>            |           |                          |             |             |                 |
| Gemeinschaft von Wohnungseigentümern/-innen  | -         | -                        | -           | -           | -               |
| Privatperson/-en                             | 187       | 61                       | 51          | 47          | (28)            |
| Wohnungsgenossenschaft                       | -         | -                        | -           | -           | -               |
| Kommune oder kommunales Wohnungsunternehmen  | 3         | 3                        | -           | -           | -               |
| Privatwirtschaftliches Wohnungsunternehmen   | -         | -                        | -           | -           | -               |
| Anderes privatwirtschaftliches Unternehmen   | -         | -                        | -           | -           | -               |
| Bund oder Land                               | -         | -                        | -           | -           | -               |
| Organisation ohne Erwerbszweck (z.B. Kirche) | -         | -                        | -           | -           | -               |

Noch: 1.2 Gebäude mit Wohnraum nach Baujahr und Gebäudeart, Gebäudetyp, Zahl der Wohnungen,  
Eigentumsform und Heizungsart

|   | Insgesamt | Baujahr (Jahrzwanzigste) |             |             |                 |
|---|-----------|--------------------------|-------------|-------------|-----------------|
|   |           | Vor 1950                 | 1950 - 1969 | 1970 - 1989 | 1990 und später |
|   | Anzahl    | Anzahl                   | Anzahl      | Anzahl      | Anzahl          |
| <b>Heizungsart</b>                                  |           |                          |             |             |                 |
| Fernheizung (Fernwärme)                             | -         | -                        | -           | -           | -               |
| Etagenheizung                                       | 10        | 3                        | 4           | -           | 3               |
| Blockheizung  | -         | -                        | -           | -           | -               |
| Zentralheizung                                      | (152)     | 36                       | 44          | 47          | (25)            |
| Einzel-/Mehrraumöfen (auch<br>Nachtspeicherheizung) | 25        | 22                       | 3           | -           | -               |
| Keine Heizung im Gebäude oder in<br>den Wohnungen   | 3         | 3                        | -           | -           | -               |

## 1.3.1 Gebäude mit Wohnraum nach regionaler Einheit und Baujahr, Gebäudeart, Gebäudetyp, Zahl der Wohnungen, Eigentumsform und Heizungsart

|   | Gebäude    |                       |                       |                 |             |
|---|------------|-----------------------|-----------------------|-----------------|-------------|
|   | Wallenborn | Verbandsgemeinde Daun | Landkreis Vulkaneifel | Rheinland-Pfalz | Deutschland |
|   | Anzahl     | Anzahl                | Anzahl                | Anzahl          | Anzahl      |
| <b>Insgesamt</b>                          |            |                       |                       |                 |             |
| Insgesamt                                 | 190        | 8 471                 | 23 720                | 1 183 475       | 18 922 618  |
| <b>Baujahr</b>                            |            |                       |                       |                 |             |
| Vor 1919                                  | 46         | 1 250                 | 3 744                 | 181 833         | 2 655 042   |
| 1919 - 1948                               | 15         | 730                   | 2 215                 | 123 453         | 2 307 543   |
| 1949 - 1978                               | 80         | 3 374                 | 9 290                 | 462 714         | 7 188 157   |
| 1979 - 1986                               | 18         | 961                   | 2 600                 | 120 331         | 1 828 250   |
| 1987 - 1990                               | 3          | 298                   | 817                   | 47 821          | 736 588     |
| 1991 - 1995                               | 9          | 489                   | 1 365                 | 69 320          | 1 153 484   |
| 1996 - 2000                               | 9          | 668                   | 1 782                 | 79 166          | 1 434 704   |
| 2001 - 2004                               | 4          | 382                   | 982                   | 47 349          | 790 074     |
| 2005 - 2008                               | 3          | (212)                 | 669                   | 36 981          | 594 658     |
| 2009 und später                           | 3          | (107)                 | 256                   | 14 507          | 234 118     |
| <b>Art des Gebäudes</b>                   |            |                       |                       |                 |             |
| Gebäude mit Wohnraum                      | 190        | 8 471                 | 23 720                | 1 183 475       | 18 922 618  |
| Wohngebäude                               | 187        | 8 125                 | 22 800                | 1 140 000       | 18 259 360  |
| Wohngebäude (ohne Wohnheime)              | 187        | 8 125                 | 22 794                | 1 139 024       | 18 239 634  |
| Wohnheime                                 | -          | -                     | 6                     | 976             | 19 726      |
| Sonstige Gebäude mit Wohnraum             | 3          | 346                   | 920                   | 43 475          | 663 258     |
| <b>Gebäudetyp nach Zahl der Wohnungen</b> |            |                       |                       |                 |             |
| Freistehendes Haus Insgesamt              | (140)      | 6 824                 | 18 981                | 813 645         | 11 670 098  |
| mit 1 Wohnung                             | (118)      | 5 314                 | 14 970                | 597 607         | 7 865 099   |
| mit 2 Wohnungen                           | 19         | 1 083                 | 2 930                 | 143 967         | 2 363 400   |
| mit 3 und mehr Wohnungen                  | 3          | 427                   | 1 081                 | 72 071          | 1 441 599   |
| Doppelhaushälfte Insgesamt                | 28         | 603                   | 1 714                 | 131 807         | 2 767 712   |
| mit 1 Wohnung                             | 21         | 453                   | 1 270                 | 93 446          | 1 961 269   |
| mit 2 Wohnungen                           | 7          | 91                    | 301                   | 21 364          | 424 662     |
| mit 3 und mehr Wohnungen                  | -          | 59                    | 143                   | 16 997          | 381 781     |
| Gereihtes Haus Insgesamt                  | 10         | 606                   | 1 896                 | 187 370         | 3 714 711   |
| mit 1 Wohnung                             | 6          | 458                   | 1 400                 | 119 829         | 2 093 366   |
| mit 2 Wohnungen                           | 4          | (74)                  | 270                   | 22 255          | 311 332     |
| mit 3 und mehr Wohnungen                  | -          | 74                    | 226                   | 45 286          | 1 310 013   |
| Anderer Gebäudetyp Insgesamt              | 12         | 438                   | 1 129                 | 50 653          | 770 097     |
| mit 1 Wohnung                             | 12         | 334                   | 857                   | 33 076          | 419 909     |
| mit 2 Wohnungen                           | -          | 62                    | (175)                 | 7 730           | 130 258     |
| mit 3 und mehr Wohnungen                  | -          | (42)                  | 97                    | 9 847           | 219 930     |
| <b>Zahl der Wohnungen im Gebäude</b>      |            |                       |                       |                 |             |
| 1 Wohnung                                 | 157        | 6 559                 | 18 497                | 843 958         | 12 339 643  |
| 2 Wohnungen                               | 30         | 1 310                 | 3 676                 | 195 316         | 3 229 652   |
| 3 - 6 Wohnungen                           | 3          | 528                   | 1 418                 | 114 928         | 2 251 854   |
| 7 - 12 Wohnungen                          | -          | 48                    | 97                    | 23 254          | 882 631     |
| 13 und mehr Wohnungen                     | -          | (26)                  | (32)                  | 6 019           | 218 838     |

Noch: 1.3.1 Gebäude mit Wohnraum nach regionaler Einheit und Baujahr, Gebäudeart, Gebäudetyp, Zahl der Wohnungen, Eigentumsform und Heizungsart

|  | Gebäude    |                       |                       |                 |             |
|--|------------|-----------------------|-----------------------|-----------------|-------------|
|  | Wallenborn | Verbandsgemeinde Daun | Landkreis Vulkaneifel | Rheinland-Pfalz | Deutschland |
|  | Anzahl     | Anzahl                | Anzahl                | Anzahl          | Anzahl      |
| <b>Eigentumsform des Gebäudes</b>                |            |                       |                       |                 |             |
| Gemeinschaft von Wohnungseigentümern/-innen      | -          | 381                   | 1 132                 | 88 519          | 1 767 017   |
| Privatperson/-en                                 | 187        | 8 008                 | 22 381                | 1 060 228       | 15 968 275  |
| Wohnungsgenossenschaft                           | -          | -                     | -                     | 3 425           | 288 767     |
| Kommune oder kommunales Wohnungsunternehmen      | 3          | 19                    | 48                    | 12 683          | 332 089     |
| Privatwirtschaftliches Wohnungsunternehmen       | -          | 16                    | 47                    | 8 438           | 316 086     |
| Anderes privatwirtschaftliches Unternehmen       | -          | 28                    | 59                    | 4 760           | 131 832     |
| Bund oder Land                                   | -          | 3                     | 3                     | 1 109           | 44 215      |
| Organisation ohne Erwerbszweck (z.B. Kirche)     | -          | 16                    | 50                    | 4 313           | 74 337      |
| <b>Heizungsart</b>                               |            |                       |                       |                 |             |
| Fernheizung (Fernwärme)                          | -          | (81)                  | 317                   | 28 315          | 1 020 473   |
| Etagenheizung                                    | 10         | 117                   | 447                   | 69 769          | 1 218 091   |
| Blockheizung                                     | -          | 29                    | (89)                  | 5 500           | 186 429     |
| Zentralheizung                                   | (152)      | 6 927                 | 18 994                | 964 750         | 14 951 706  |
| Einzel-/Mehrraumöfen (auch Nachtspeicherheizung) | 25         | 1 173                 | 3 512                 | 103 185         | 1 435 746   |
| Keine Heizung im Gebäude oder in den Wohnungen   | 3          | (144)                 | 361                   | 11 956          | 110 173     |

## 1.3.2 Gebäude mit Wohnraum nach regionaler Einheit und Baujahr, Gebäudeart, Gebäudetyp, Zahl der Wohnungen, Eigentumsform und Heizungsart -in %-

|   | Gebäude    |                       |                       |                 |             |
|---|------------|-----------------------|-----------------------|-----------------|-------------|
|   | Wallenborn | Verbandsgemeinde Daun | Landkreis Vulkaneifel | Rheinland-Pfalz | Deutschland |
|   | %          | %                     | %                     | %               | %           |
| <b>Baujahr</b>                            |            |                       |                       |                 |             |
| Vor 1919                                  | 24,2       | 14,8                  | 15,8                  | 15,4            | 14,0        |
| 1919 - 1948                               | 7,9        | 8,6                   | 9,3                   | 10,4            | 12,2        |
| 1949 - 1978                               | 42,1       | 39,8                  | 39,2                  | 39,1            | 38,0        |
| 1979 - 1986                               | 9,5        | 11,3                  | 11,0                  | 10,2            | 9,7         |
| 1987 - 1990                               | 1,6        | 3,5                   | 3,4                   | 4,0             | 3,9         |
| 1991 - 1995                               | 4,7        | 5,8                   | 5,8                   | 5,9             | 6,1         |
| 1996 - 2000                               | 4,7        | 7,9                   | 7,5                   | 6,7             | 7,6         |
| 2001 - 2004                               | 2,1        | 4,5                   | 4,1                   | 4,0             | 4,2         |
| 2005 - 2008                               | 1,6        | (2,5)                 | 2,8                   | 3,1             | 3,1         |
| 2009 und später                           | 1,6        | (1,3)                 | 1,1                   | 1,2             | 1,2         |
| <b>Art des Gebäudes</b>                   |            |                       |                       |                 |             |
| Gebäude mit Wohnraum                      | 100,0      | 100,0                 | 100,0                 | 100,0           | 100,0       |
| Wohngebäude                               | 98,4       | 95,9                  | 96,1                  | 96,3            | 96,5        |
| Wohngebäude (ohne Wohnheime)              | 98,4       | 95,9                  | 96,1                  | 96,2            | 96,4        |
| Wohnheime                                 | -          | -                     | 0,0                   | 0,1             | 0,1         |
| Sonstige Gebäude mit Wohnraum             | 1,6        | 4,1                   | 3,9                   | 3,7             | 3,5         |
| <b>Gebäudetyp nach Zahl der Wohnungen</b> |            |                       |                       |                 |             |
| Freistehendes Haus Insgesamt              | (73,7)     | 80,6                  | 80,0                  | 68,8            | 61,7        |
| mit 1 Wohnung                             | (62,1)     | 62,7                  | 63,1                  | 50,5            | 41,6        |
| mit 2 Wohnungen                           | 10,0       | 12,8                  | 12,4                  | 12,2            | 12,5        |
| mit 3 und mehr Wohnungen                  | 1,6        | 5,0                   | 4,6                   | 6,1             | 7,6         |
| Doppelhaushälfte Insgesamt                | 14,7       | 7,1                   | 7,2                   | 11,1            | 14,6        |
| mit 1 Wohnung                             | 11,1       | 5,3                   | 5,4                   | 7,9             | 10,4        |
| mit 2 Wohnungen                           | 3,7        | 1,1                   | 1,3                   | 1,8             | 2,2         |
| mit 3 und mehr Wohnungen                  | -          | 0,7                   | 0,6                   | 1,4             | 2,0         |
| Gereihtes Haus Insgesamt                  | 5,3        | 7,2                   | 8,0                   | 15,8            | 19,6        |
| mit 1 Wohnung                             | 3,2        | 5,4                   | 5,9                   | 10,1            | 11,1        |
| mit 2 Wohnungen                           | 2,1        | (0,9)                 | 1,1                   | 1,9             | 1,6         |
| mit 3 und mehr Wohnungen                  | -          | 0,9                   | 1,0                   | 3,8             | 6,9         |
| Anderer Gebäudetyp Insgesamt              | 6,3        | 5,2                   | 4,8                   | 4,3             | 4,1         |
| mit 1 Wohnung                             | 6,3        | 3,9                   | 3,6                   | 2,8             | 2,2         |
| mit 2 Wohnungen                           | -          | 0,7                   | (0,7)                 | 0,7             | 0,7         |
| mit 3 und mehr Wohnungen                  | -          | (0,5)                 | 0,4                   | 0,8             | 1,2         |
| <b>Zahl der Wohnungen im Gebäude</b>      |            |                       |                       |                 |             |
| 1 Wohnung                                 | 82,6       | 77,4                  | 78,0                  | 71,3            | 65,2        |
| 2 Wohnungen                               | 15,8       | 15,5                  | 15,5                  | 16,5            | 17,1        |
| 3 - 6 Wohnungen                           | 1,6        | 6,2                   | 6,0                   | 9,7             | 11,9        |
| 7 - 12 Wohnungen                          | -          | 0,6                   | 0,4                   | 2,0             | 4,7         |
| 13 und mehr Wohnungen                     | -          | (0,3)                 | (0,1)                 | 0,5             | 1,2         |



Noch: 1.3.2 Gebäude mit Wohnraum nach regionaler Einheit und Baujahr, Gebäudeart, Gebäudetyp, Zahl der Wohnungen, Eigentumsform und Heizungsart -in %-

|  | Gebäude    |                       |                       |                 |             |
|--|------------|-----------------------|-----------------------|-----------------|-------------|
|  | Wallenborn | Verbandsgemeinde Daun | Landkreis Vulkaneifel | Rheinland-Pfalz | Deutschland |
|  | %          | %                     | %                     | %               | %           |
| <b>Eigentumsform des Gebäudes</b>                |            |                       |                       |                 |             |
| Gemeinschaft von Wohnungseigentümern/-innen      | -          | 4,5                   | 4,8                   | 7,5             | 9,3         |
| Privatperson/-en                                 | 98,4       | 94,5                  | 94,4                  | 89,6            | 84,4        |
| Wohnungsgenossenschaft                           | -          | -                     | -                     | 0,3             | 1,5         |
| Kommune oder kommunales Wohnungsunternehmen      | 1,6        | 0,2                   | 0,2                   | 1,1             | 1,8         |
| Privatwirtschaftliches Wohnungsunternehmen       | -          | 0,2                   | 0,2                   | 0,7             | 1,7         |
| Anderes privatwirtschaftliches Unternehmen       | -          | 0,3                   | 0,2                   | 0,4             | 0,7         |
| Bund oder Land                                   | -          | 0,0                   | 0,0                   | 0,1             | 0,2         |
| Organisation ohne Erwerbszweck (z.B. Kirche)     | -          | 0,2                   | 0,2                   | 0,4             | 0,4         |
| <b>Heizungsart</b>                               |            |                       |                       |                 |             |
| Fernheizung (Fernwärme)                          | -          | (1,0)                 | 1,3                   | 2,4             | 5,4         |
| Etagenheizung                                    | 5,3        | 1,4                   | 1,9                   | 5,9             | 6,4         |
| Blockheizung                                     | -          | 0,3                   | (0,4)                 | 0,5             | 1,0         |
| Zentralheizung                                   | (80,0)     | 81,8                  | 80,1                  | 81,5            | 79,0        |
| Einzel-/Mehrraumöfen (auch Nachtspeicherheizung) | 13,2       | 13,8                  | 14,8                  | 8,7             | 7,6         |
| Keine Heizung im Gebäude oder in den Wohnungen   | 1,6        | (1,7)                 | 1,5                   | 1,0             | 0,6         |

Die relativen Ergebnisse beziehen sich auf die Gesamtzahl der Gebäude der jeweiligen regionalen Einheit je betrachtetem Gebäudemerkmal.

Die relativen Werte wurden durch Division von Ergebnissen nach Durchführung der Geheimhaltung errechnet.

## 2.1 Wohnungen in Gebäuden mit Wohnraum nach Art der Nutzung, Fläche der Wohnung, Zahl der Räume und Ausstattung

|  | Wohnungen in Gebäuden mit Wohnraum | davon                     |   |                         |  |
|--|------------------------------------|---------------------------|---|-------------------------|--|
|  |                                    | Wohnungen in Wohngebäuden | davon                                       |                         | Wohnungen in Sonstigen Gebäuden mit Wohnraum |
|  |                                    |                           | Wohnungen in Wohngebäuden (keine Wohnheime) | Wohnungen in Wohnheimen |  |
|  | Anzahl                             | Anzahl                    | Anzahl                                      | Anzahl                  | Anzahl                                       |
| <b>Insgesamt</b>                               |                                    |                           |   |                         |  |
| Insgesamt                                      | 231                                | 228                       | 228   | -                       | 3  |
| <b>Art der Wohnungsnutzung</b>                 |                                    |                           |   |                         |  |
| Von Eigentümer/-in bewohnt                     | (156)                              | (156)                     | (156)                                       | -                       | -  |
| Zu Wohnzwecken vermietet (auch mietfrei)       | (43)                               | (43)                      | (43)  | -                       | -  |
| Ferien- und Freizeitwohnung                    | 16                                 | 13                        | 13  | -                       | 3  |
| Leer stehend                                   | 16                                 | 16                        | 16  | -                       | -  |
| <b>Fläche der Wohnung in m²</b>                |                                    |                           |   |                         |  |
| Unter 40                                       | -                                  | -                         | -   | -                       | -  |
| 40 - 59  | 6                                  | 6                         | 6   | -                       | -  |
| 60 - 79  | 29                                 | 26                        | 26  | -                       | 3  |
| 80 - 99  | (45)                               | (45)                      | (45)  | -                       | -  |
| 100 - 119                                      | 39                                 | 39                        | 39  | -                       | -  |
| 120 - 139                                      | 48                                 | 48                        | 48  | -                       | -  |
| 140 - 159                                      | 21                                 | 21                        | 21  | -                       | -  |
| 160 - 179                                      | (21)                               | (21)                      | (21)  | -                       | -  |
| 180 - 199                                      | (22)                               | (22)                      | (22)  | -                       | -  |
| 200 und mehr                                   | -                                  | -                         | -   | -                       | -  |
| <b>Zahl der Räume</b>                          |                                    |                           |   |                         |  |
| 1 Raum   | -                                  | -                         | -   | -                       | -  |
| 2 Räume  | 9                                  | 9                         | 9   | -                       | -  |
| 3 Räume  | 7                                  | 7                         | 7   | -                       | -  |
| 4 Räume  | 25                                 | 25                        | 25  | -                       | -  |
| 5 Räume  | 53                                 | 50                        | 50  | -                       | 3  |
| 6 Räume  | 66                                 | (66)                      | (66)  | -                       | -  |
| 7 und mehr Räume                               | (71)                               | (71)                      | (71)  | -                       | -  |
| <b>Ausstattung der Wohnung</b>                 |                                    |                           |   |                         |  |
| Badewanne/Dusche und WC vorhanden              | 228                                | 225                       | 225   | -                       | 3  |
| Badewanne/Dusche und WC nicht vorhanden        | 3                                  | 3                         | 3   | -                       | -  |
| Badewanne/Dusche vorhanden, WC nicht vorhanden | -                                  | -                         | -   | -                       | -  |
| Badewanne/Dusche nicht vorhanden, WC vorhanden | -                                  | -                         | -   | -                       | -  |

Bei den ausgewiesenen Wohnungszahlen sind gewerblich genutzte Wohnungen nicht, Diplomatenwohnungen/Wohnungen ausländischer Streitkräfte nur in der „Insgesamt-Zeile“ berücksichtigt.

## 2.2.1 Wohnungen in Gebäuden mit Wohnraum nach regionaler Einheit und Art der Nutzung, Fläche der Wohnung, Zahl der Räume und Ausstattung

|  | Wohnungen  |                       |                       |                 |             |
|--|------------|-----------------------|-----------------------|-----------------|-------------|
|  | Wallenborn | Verbandsgemeinde Daun | Landkreis Vulkaneifel | Rheinland-Pfalz | Deutschland |
|  | Anzahl     | Anzahl                | Anzahl                | Anzahl          | Anzahl      |
| <b>Insgesamt</b>                               |            |                       |                       |                 |             |
| Insgesamt                                      | 231        | 11 745                | 31 880                | 2 010 559       | 40 563 320  |
| <b>Art der Wohnungsnutzung</b>                 |            |                       |                       |                 |             |
| Von Eigentümer/-in bewohnt                     | (156)      | 6 961                 | 19 431                | 1 056 986       | 17 292 029  |
| Zu Wohnzwecken vermietet (auch mietfrei)       | (43)       | 3 812                 | 9 426                 | 841 958         | 21 199 913  |
| Ferien- und Freizeitwohnung                    | 16         | 447                   | 1 486                 | 14 906          | 224 529     |
| Leer stehend                                   | 16         | 525                   | 1 533                 | 89 040          | 1 828 846   |
| <b>Fläche der Wohnung in m²</b>                |            |                       |                       |                 |             |
| Unter 40                                       | -          | 209                   | 471                   | 79 051          | 2 177 061   |
| 40 - 59  | 6          | 994                   | 2 492                 | 219 658         | 7 288 734   |
| 60 - 79  | 29         | 1 743                 | 4 570                 | 368 640         | 9 663 142   |
| 80 - 99  | (45)       | 2 017                 | 5 625                 | 363 190         | 6 987 435   |
| 100 - 119                                      | 39         | 1 827                 | 5 122                 | 281 553         | 4 913 194   |
| 120 - 139                                      | 48         | 2 080                 | 5 754                 | 282 169         | 4 211 779   |
| 140 - 159                                      | 21         | 1 288                 | 3 526                 | 181 337         | 2 394 089   |
| 160 - 179                                      | (21)       | 705                   | 1 782                 | 86 315          | 1 117 240   |
| 180 - 199                                      | (22)       | 347                   | 953                   | 53 728          | 686 793     |
| 200 und mehr                                   | -          | 535                   | 1 581                 | 87 249          | 1 105 850   |
| <b>Zahl der Räume</b>                          |            |                       |                       |                 |             |
| 1 Raum   | -          | (119)                 | 290                   | 56 146          | 1 306 117   |
| 2 Räume  | 9          | 603                   | 1 524                 | 130 279         | 3 735 658   |
| 3 Räume  | 7          | 1 529                 | 3 899                 | 335 419         | 8 890 843   |
| 4 Räume  | 25         | 1 941                 | 5 534                 | 436 277         | 10 410 969  |
| 5 Räume  | 53         | 2 064                 | 5 864                 | 364 352         | 6 855 418   |
| 6 Räume  | 66         | 2 181                 | 6 002                 | 292 471         | 4 406 792   |
| 7 und mehr Räume                               | (71)       | 3 308                 | 8 763                 | 387 946         | 4 939 520   |
| <b>Ausstattung der Wohnung</b>                 |            |                       |                       |                 |             |
| Badewanne/Dusche und WC vorhanden              | 228        | 11 658                | 31 595                | 1 970 139       | 39 916 059  |
| Badewanne/Dusche und WC nicht vorhanden        | 3          | (18)                  | (99)                  | 6 506           | 308 371     |
| Badewanne/Dusche vorhanden, WC nicht vorhanden | -          | 12                    | (37)                  | 4 165           | 104 585     |
| Badewanne/Dusche nicht vorhanden, WC vorhanden | -          | 57                    | (145)                 | 22 080          | 216 302     |

Bei den ausgewiesenen Wohnungszahlen sind gewerblich genutzte Wohnungen nicht, Diplomatenwohnungen/Wohnungen ausländischer Streitkräfte nur in der „Insgesamt-Zeile“ berücksichtigt.

## 2.2.2 Wohnungen in Gebäuden mit Wohnraum nach regionaler Einheit und Art der Nutzung, Fläche der Wohnung, Zahl der Räume und Ausstattung -in %-

|  | Wohnungen  |                       |                       |                 |             |
|--|------------|-----------------------|-----------------------|-----------------|-------------|
|  | Wallenborn | Verbandsgemeinde Daun | Landkreis Vulkaneifel | Rheinland-Pfalz | Deutschland |
|  | %          | %                     | %                     | %               | %           |
| <b>Art der Wohnungsnutzung</b>                 |            |                       |                       |                 |             |
| Von Eigentümer/-in bewohnt                     | (67,5)     | 59,3                  | 61,0                  | 52,8            | 42,6        |
| Zu Wohnzwecken vermietet (auch mietfrei)       | (18,6)     | 32,5                  | 29,6                  | 42,0            | 52,3        |
| Ferien- und Freizeitwohnung                    | 6,9        | 3,8                   | 4,7                   | 0,7             | 0,6         |
| Leer stehend                                   | 6,9        | 4,5                   | 4,8                   | 4,4             | 4,5         |
| <b>Fläche der Wohnung in m²</b>                |            |                       |                       |                 |             |
| Unter 40                                       | -          | 1,8                   | 1,5                   | 3,9             | 5,4         |
| 40 - 59  | 2,6        | 8,5                   | 7,8                   | 11,0            | 18,0        |
| 60 - 79  | 12,6       | 14,8                  | 14,3                  | 18,4            | 23,8        |
| 80 - 99  | (19,5)     | 17,2                  | 17,6                  | 18,1            | 17,2        |
| 100 - 119                                      | 16,9       | 15,6                  | 16,1                  | 14,1            | 12,1        |
| 120 - 139                                      | 20,8       | 17,7                  | 18,1                  | 14,1            | 10,4        |
| 140 - 159                                      | 9,1        | 11,0                  | 11,1                  | 9,1             | 5,9         |
| 160 - 179                                      | (9,1)      | 6,0                   | 5,6                   | 4,3             | 2,8         |
| 180 - 199                                      | (9,5)      | 3,0                   | 3,0                   | 2,7             | 1,7         |
| 200 und mehr                                   | -          | 4,6                   | 5,0                   | 4,4             | 2,7         |
| <b>Zahl der Räume</b>                          |            |                       |                       |                 |             |
| 1 Raum   | -          | (1,0)                 | 0,9                   | 2,8             | 3,2         |
| 2 Räume  | 3,9        | 5,1                   | 4,8                   | 6,5             | 9,2         |
| 3 Räume  | 3,0        | 13,0                  | 12,2                  | 16,7            | 21,9        |
| 4 Räume  | 10,8       | 16,5                  | 17,4                  | 21,8            | 25,7        |
| 5 Räume  | 22,9       | 17,6                  | 18,4                  | 18,2            | 16,9        |
| 6 Räume  | 28,6       | 18,6                  | 18,8                  | 14,6            | 10,9        |
| 7 und mehr Räume                               | (30,7)     | 28,2                  | 27,5                  | 19,4            | 12,2        |
| <b>Ausstattung der Wohnung</b>                 |            |                       |                       |                 |             |
| Badewanne/Dusche und WC vorhanden              | 98,7       | 99,3                  | 99,1                  | 98,4            | 98,4        |
| Badewanne/Dusche und WC nicht vorhanden        | 1,3        | (0,2)                 | (0,3)                 | 0,3             | 0,8         |
| Badewanne/Dusche vorhanden, WC nicht vorhanden | -          | 0,1                   | (0,1)                 | 0,2             | 0,3         |
| Badewanne/Dusche nicht vorhanden, WC vorhanden | -          | 0,5                   | (0,5)                 | 1,1             | 0,5         |

Bei den ausgewiesenen Wohnungszahlen sind gewerblich genutzte Wohnungen, Diplomatenwohnungen/Wohnungen ausländischer Streitkräfte nicht berücksichtigt.

Die relativen Ergebnisse beziehen sich auf die Gesamtzahl der Gebäude der jeweiligen regionalen Einheit je betrachtetem Gebäudemerkmal.

Die relativen Werte wurden durch Division von Ergebnissen nach Durchführung der Geheimhaltung errechnet.

## 3.1 Gebäude- und Wohnungskennzahlen im regionalen Vergleich

| Gebiet                             | Kennzahlen für Gebäude und Wohnungen |  |   |
|------------------------------------|--------------------------------------|--|---|
|                                    | Eigentümerquote<br>(Wohnungen)       | Durchschnittliche<br>Wohnungsgröße in m² | Durchschnittliche Anzahl<br>der Wohnungen je<br>Wohngebäude |
|                                    | %                                    | m²                                       | Anzahl  |
| <b>Verbandsgemeinde Daun</b>       | 66                                   | 111                                      | 1   |
| Betteldorf                         | .                                    | .  | 1   |
| Bleckhausen                        | .                                    | .  | 1   |
| Brockscheid                        | .                                    | .  | 1   |
| Darscheid                          | .                                    | .  | 1   |
| Daun, Stadt                        | 51                                   | 105                                      | 2   |
| Demerath                           | .                                    | .  | 1   |
| Deudesfeld                         | .                                    | .  | 1   |
| Dockweiler                         | .                                    | .  | 1   |
| Dreis-Brück                        | 77                                   | 119                                      | 1   |
| Ellscheid                          | 78                                   | .  | 1   |
| Gefell                             | .                                    | .  | 1   |
| Gillenfeld                         | 66                                   | .  | 1   |
| Hinterweiler                       | .                                    | 126                                      | 1   |
| Hörscheid                          | .                                    | .  | 1   |
| Immerath                           | .                                    | .  | 1   |
| Kirchweiler                        | .                                    | .  | 1   |
| Kradenbach                         | .                                    | .  | 1   |
| Mehren                             | 62                                   | 113                                      | 1   |
| Meisburg                           | .                                    | .  | 1   |
| Mückeln                            | 76                                   | .  | 1   |
| Nerdlen                            | .                                    | .  | 1   |
| Niederstadtfeld                    | .                                    | .  | 1   |
| Oberstadtfeld                      | .                                    | .  | 1   |
| Sarmersbach                        | .                                    | .  | 1   |
| Saxler                             | .                                    | .  | 1   |
| Schalkenmehren                     | .                                    | .  | 1   |
| Schutz                             | .                                    | .  | 1   |
| Schönbach                          | .                                    | .  | 1   |
| Steineberg                         | .                                    | .  | 1   |
| Steiningen                         | .                                    | .  | 1   |
| Strohn                             | .                                    | .  | 1   |
| Strotzbüsch                        | .                                    | 110                                      | 1   |
| Udler                              | .                                    | .  | 1   |
| Utzerath                           | 86                                   | .  | 1   |
| <b>Wallenborn</b>                  | .                                    | .  | 1   |
| Weidenbach                         | .                                    | .  | 1   |
| Winkel (Eifel)                     | .                                    | .  | 1   |
| Üdersdorf                          | 74                                   | .  | 1   |
| <b>Verbandsgemeinde Gerolstein</b> | 67                                   | 110                                      | 1   |
| Berlingen                          | .                                    | .  | 1   |
| Birresborn                         | .                                    | .  | 1   |
| Densborn                           | .                                    | 114                                      | 1   |
| Duppach                            | .                                    | .  | 1   |
| Gerolstein, Stadt                  | 59                                   | 108                                      | 1   |
| Hohenfels-Essingen                 | .                                    | .  | 1   |
| Kalenborn-Scheuern                 | .                                    | .  | 1   |
| Kopp                               | .                                    | .  | 1   |
| Mürtenbach                         | .                                    | .  | 1   |
| Neroth                             | .                                    | .  | 1   |
| Pelm                               | .                                    | .  | 1   |

## Noch: 3.1 Gebäude- und Wohnungskennzahlen im regionalen Vergleich

| Gebiet                      | Kennzahlen für Gebäude und Wohnungen |  |   |
|-----------------------------|--------------------------------------|--|---|
|                             | Eigentümerquote<br>(Wohnungen)       | Durchschnittliche<br>Wohnungsgröße in m² | Durchschnittliche Anzahl<br>der Wohnungen je<br>Wohngebäude |
|                             | %                                    | m²                                       | Anzahl  |
| Rockeskyll                  | .                                    | 114                                      | 1   |
| Salm                        | .                                    | .  | 1   |
| Verbandsgemeinde Hillesheim | 70                                   | 115                                      | 1   |
| Basberg                     | .                                    | .  | 1   |
| Berndorf                    | .                                    | .  | 1   |
| Dohm-Lammersdorf            | .                                    | .  | 1   |
| Hillesheim, Stadt           | 57                                   | .  | 2   |
| Kerpen (Eifel)              | .                                    | .  | 1   |
| Nohn                        | .                                    | .  | 1   |
| Oberbettingen               | .                                    | .  | 1   |
| Oberehe-Stroheich           | .                                    | .  | 1   |
| Walsdorf                    | .                                    | .  | 1   |
| Wiesbaum                    | .                                    | .  | 1   |
| Üxheim                      | .                                    | .  | 1   |
| Verbandsgemeinde Kelberg    | 74                                   | .  | 1   |
| Arbach                      | .                                    | .  | 1   |
| Beinhausen                  | .                                    | .  | 1   |
| Bereborn                    | .                                    | .  | 1   |
| Berenbach                   | .                                    | .  | 1   |
| Bodenbach                   | .                                    | 122                                      | 1   |
| Bongard                     | .                                    | 116                                      | 1   |
| Borler                      | .                                    | .  | 1   |
| Boxberg                     | .                                    | .  | 1   |
| Brücktal                    | .                                    | .  | 2   |
| Drees                       | .                                    | .  | 1   |
| Gelenberg                   | 87                                   | 128                                      | 1   |
| Gunderath                   | .                                    | .  | 1   |
| Horperath                   | .                                    | .  | 1   |
| Höchstberg                  | .                                    | .  | 1   |
| Hörschhausen                | .                                    | .  | 1   |
| Kaperich                    | .                                    | .  | 1   |
| Katzwinkel                  | 87                                   | .  | 1   |
| Kelberg                     | 65                                   | 119                                      | 1   |
| Kirsbach                    | .                                    | .  | 1   |
| Kolverath                   | .                                    | .  | 1   |
| Kötterichen                 | .                                    | 114                                      | 1   |
| Lirstal                     | .                                    | 100                                      | 1   |
| Mannebach                   | .                                    | .  | 1   |
| Mosbruch                    | 90                                   | .  | 1   |
| Neichen                     | .                                    | .  | 1   |
| Nitz                        | .                                    | .  | 2   |
| Oberelz                     | .                                    | .  | 1   |
| Reimerath                   | .                                    | .  | 1   |
| Retterath                   | .                                    | .  | 1   |
| Sassen                      | .                                    | .  | 1   |
| Uersfeld                    | .                                    | .  | 1   |
| Ueß                         | .                                    | .  | 1   |
| Welcherath                  | .                                    | .  | 1   |
| Verbandsgemeinde Obere Kyll | 72                                   | 111                                      | 1   |
| Birgel                      | .                                    | .  | 1   |
| Esch                        | .                                    | .  | 1   |
| Feusdorf                    | 80                                   | 120                                      | 1   |

## Noch: 3.1 Gebäude- und Wohnungskennzahlen im regionalen Vergleich

| Gebiet                       | Kennzahlen für Gebäude und Wohnungen |  |   |
|------------------------------|--------------------------------------|--|---|
|                              | Eigentümerquote<br>(Wohnungen)       | Durchschnittliche<br>Wohnungsgröße in m² | Durchschnittliche Anzahl<br>der Wohnungen je<br>Wohngebäude |
|                              | %                                    | m²                                       | Anzahl  |
| Gönnersdorf                  | .                                    | .  | 1   |
| Hallschlag                   | .                                    | .  | 1   |
| Jünkerath                    | 62                                   | .  | 1   |
| Kerschenbach                 | .                                    | .  | 1   |
| Lissendorf                   | 67                                   | 99                                       | 1   |
| Ormont                       | .                                    | .  | 1   |
| Reuth                        | .                                    | .  | 2   |
| Scheid                       | 88                                   | .  | 1   |
| Schüller                     | .                                    | .  | 1   |
| Stadtkyll                    | .                                    | .  | 1   |
| Steffeln                     | .                                    | .  | 1   |
| <b>Landkreis Vulkaneifel</b> | 68,6                                 | .  | 1,4   |
| <b>Rheinland-Pfalz</b>       | 57,1                                 | 104,2                                    | 1,7   |
| <b>Deutschland</b>           | 45,9                                 | 91,4                                     | 2,1   |

Die Kennzahlen wurden durch Division von Originalergebnissen vor Geheimhaltung errechnet. Kennzahlwerte, die Rückschlüsse auf diese Originalergebnisse ermöglichen würden, wurden gesperrt.

Weitere Informationen zur jeweiligen Berechnung sind dem Bereich der Definitionen zu entnehmen.

## 3.2 Weitere Wohnungskennzahlen im regionalen Vergleich

| Gebiet                             | Kennzahlen für Wohnungen                  |                             |   |
|------------------------------------|---|-----------------------------|---|
|                                    | Anteil des selbst genutzten Wohneigentums | Leerstandsquote (Wohnungen) | Anteil des zu Wohnzwecken vermieteten Wohneigentums (auch mietfrei) |
|                                    | %   | %                           | %   |
| <b>Verbandsgemeinde Daun</b>       | 63  | 4                           | 33  |
| Betteldorf                         | .   | .                           | .   |
| Bleckhausen                        | .   | .                           | .   |
| Brockscheid                        | .   | .                           | .   |
| Darscheid                          | .   | .                           | .   |
| Daun, Stadt                        | 49  | 3                           | 48  |
| Demerath                           | .   | 6                           | 17  |
| Deudesfeld                         | .   | .                           | 20  |
| Dockweiler                         | .   | .                           | .   |
| Dreis-Brück                        | .   | 5                           | 21  |
| Ellscheid                          | .   | .                           | .   |
| Gefell                             | .   | -                           | .   |
| Gillenfeld                         | 63  | 5                           | 32  |
| Hinterweiler                       | .   | .                           | .   |
| Hörscheid                          | .   | .                           | .   |
| Immerath                           | .   | 5                           | .   |
| Kirchweiler                        | .   | 6                           | .   |
| Kradenbach                         | .   | .                           | .   |
| Mehren                             | 59  | 5                           | 36  |
| Meisburg                           | .   | .                           | .   |
| Mückeln                            | .   | .                           | 24  |
| Nerdlen                            | .   | 4                           | .   |
| Niederstadtfeld                    | 76  | .                           | .   |
| Oberstadtfeld                      | .   | .                           | .   |
| Sarmersbach                        | .   | .                           | .   |
| Saxler                             | 69  | .                           | .   |
| Schalkenmehren                     | .   | .                           | .   |
| Schutz                             | .   | .                           | .   |
| Schönbach                          | .   | .                           | .   |
| Steineberg                         | 79  | .                           | .   |
| Steiningen                         | 69  | .                           | .   |
| Strohn                             | .   | .                           | .   |
| Strotzbüsch                        | 69  | .                           | .   |
| Udler                              | .   | .                           | .   |
| Utzerath                           | .   | .                           | 13  |
| <b>Wallenborn</b>                  | .   | 7                           | .   |
| Weidenbach                         | .   | .                           | .   |
| Winkel (Eifel)                     | .   | .                           | .   |
| Üdersdorf                          | 71  | 4                           | 25  |
| <b>Verbandsgemeinde Gerolstein</b> | 64  | 5                           | 31  |
| Berlingen                          | .   | .                           | .   |
| Birresborn                         | .   | 7                           | .   |
| Densborn                           | .   | .                           | .   |
| Duppach                            | .   | 9                           | .   |
| Gerolstein, Stadt                  | 57  | 5                           | 39  |
| Hohenfels-Essingen                 | .   | 4                           | .   |
| Kalenborn-Scheuern                 | .   | .                           | .   |
| Kopp                               | .   | .                           | .   |
| Mürtenbach                         | 68  | .                           | .   |
| Neroth                             | 75  | .                           | .   |
| Pelm                               | 67  | .                           | .   |



## Noch: 3.2 Weitere Wohnungskennzahlen im regionalen Vergleich

| Gebiet                      | Kennzahlen für Wohnungen                  |                             |   |
|-----------------------------|---|-----------------------------|---|
|                             | Anteil des selbst genutzten Wohneigentums | Leerstandsquote (Wohnungen) | Anteil des zu Wohnzwecken vermieteten Wohneigentums (auch mietfrei) |
|                             | %   | %                           | %   |
| Rockeskyll                  | .   | .                           | .   |
| Salm                        | .   | .                           | .   |
| Verbandsgemeinde Hillesheim | 67  | 4                           | 29  |
| Basberg                     | .   | .                           | .   |
| Berndorf                    | 75  | .                           | .   |
| Dohm-Lammersdorf            | .   | .                           | .   |
| Hillesheim, Stadt           | 55  | .                           | 42  |
| Kerpen (Eifel)              | .   | 7                           | .   |
| Nohn                        | .   | .                           | .   |
| Oberbettingen               | .   | 1                           | .   |
| Oberehe-Stroheich           | 82  | .                           | 15  |
| Walsdorf                    | .   | 6                           | .   |
| Wiesbaum                    | .   | .                           | .   |
| Üxheim                      | 74  | .                           | .   |
| Verbandsgemeinde Kelberg    | 71  | 5                           | 24  |
| Arbach                      | .   | .                           | .   |
| Beinhausen                  | .   | -                           | .   |
| Bereborn                    | .   | .                           | .   |
| Berenbach                   | .   | .                           | .   |
| Bodenbach                   | .   | 3                           | .   |
| Bongard                     | 71  | .                           | .   |
| Borler                      | .   | .                           | .   |
| Boxberg                     | .   | .                           | 25  |
| Brücktal                    | .   | .                           | .   |
| Drees                       | .   | .                           | .   |
| Gelenberg                   | .   | .                           | .   |
| Gunderath                   | .   | .                           | .   |
| Horperath                   | .   | .                           | .   |
| Höchstberg                  | .   | .                           | .   |
| Hörschhausen                | .   | .                           | .   |
| Kaperich                    | .   | .                           | .   |
| Katzwinkel                  | .   | .                           | 13  |
| Kelberg                     | 61  | .                           | .   |
| Kirsbach                    | .   | -                           | .   |
| Kolverath                   | .   | .                           | .   |
| Kötterichen                 | .   | .                           | 23  |
| Lirstal                     | .   | .                           | .   |
| Mannebach                   | .   | .                           | .   |
| Mosbruch                    | .   | .                           | .   |
| Neichen                     | .   | .                           | .   |
| Nitz                        | .   | .                           | .   |
| Oberelz                     | .   | .                           | .   |
| Reimerath                   | .   | .                           | .   |
| Retterath                   | 74  | .                           | 21  |
| Sassen                      | .   | .                           | .   |
| Uersfeld                    | .   | .                           | .   |
| Ueß                         | .   | -                           | .   |
| Welcherath                  | .   | .                           | .   |
| Verbandsgemeinde Obere Kyll | 67  | 7                           | 26  |
| Birgel                      | .   | 7                           | .   |
| Esch                        | .   | .                           | .   |

## Noch: 3.2 Weitere Wohnungskennzahlen im regionalen Vergleich

| Gebiet                       | Kennzahlen für Wohnungen                  |                             |   |
|------------------------------|---|-----------------------------|---|
|                              | Anteil des selbst genutzten Wohneigentums | Leerstandsquote (Wohnungen) | Anteil des zu Wohnzwecken vermieteten Wohneigentums (auch mietfrei) |
|                              | %   | %                           | %   |
| Feusdorf                     | .   | .                           | .   |
| Gönnersdorf                  | .   | .                           | .   |
| Hallschlag                   | .   | .                           | .   |
| Jünkerath                    | .   | .                           | 35  |
| Kerschenbach                 | 78  | .                           | .   |
| Lissendorf                   | .   | .                           | .   |
| Ormont                       | .   | 4                           | .   |
| Reuth                        | .   | 4                           | .   |
| Scheid                       | .   | .                           | 12  |
| Schüller                     | .   | .                           | .   |
| Stadtkyll                    | .   | .                           | .   |
| Steffeln                     | .   | .                           | .   |
| <b>Landkreis Vulkaneifel</b> | <b>65,3</b>                               | <b>4,9</b>                  | <b>29,8</b>   |
| <b>Rheinland-Pfalz</b>       | <b>54,7</b>                               | <b>4,3</b>                  | <b>41</b>   |
| <b>Deutschland</b>           | <b>43,9</b>                               | <b>4,4</b>                  | <b>51,7</b>   |

Die Kennzahlen wurden durch Division von Originalergebnissen vor Geheimhaltung errechnet. Kennzahlwerte, die Rückschlüsse auf diese Originalergebnisse ermöglichen würden, wurden gesperrt.

Weitere Informationen zur jeweiligen Berechnung sind dem Bereich der Definitionen zu entnehmen.

#### 4.1 Haushalte nach Typ des privaten Haushalts (nach Familien) und Art der Wohnungsnutzung, Fläche der Wohnung und Zahl der Räume

|  | Insgesamt | Typ des privaten Haushalts (nach Familien) |                     |                     |                              |  |
|--|-----------|--|---------------------|---------------------|------------------------------|--|
|  |           | Einpersonenhaushalte<br>(Singlehaushalte)  | Paare ohne Kind(er) | Paare mit Kind(ern) | Alleinerziehende Elternteile | Mehrpersonenhaushalte ohne Kernfamilie |
|  | Anzahl    | Anzahl                                     | Anzahl              | Anzahl              | Anzahl                       | Anzahl                                 |
| <b>Insgesamt</b>                           |           |  |                     |                     |                              |  |
| Insgesamt                                  | 192       | (57)                                       | 54                  | 59                  | 19                           | 3                                      |
| <b>Art der Wohnungsnutzung</b>             |           |  |                     |                     |                              |  |
| Von Eigentümer/-in bewohnt                 | 153       | 34   | 48                  | 56                  | 12                           | 3                                      |
| Zu Wohnzwecken vermietet (auch mietfrei)   | (33)      | 17   | 6                   | 3                   | 7                            | -                                      |
| <b>Fläche der Wohnung in m<sup>2</sup></b> |           |  |                     |                     |                              |  |
| Unter 40                                   | -         | -  | -                   | -                   | -                            | -                                      |
| 40 - 59                                    | 6         | -  | -                   | 3                   | 3                            | -                                      |
| 60 - 79                                    | 19        | 16   | 3                   | -                   | -                            | -                                      |
| 80 - 99                                    | (32)      | 7  | (21)                | -                   | 4                            | -                                      |
| 100 - 119                                  | (26)      | 16   | 6                   | (4)                 | -                            | -                                      |
| 120 - 139                                  | 45        | 15   | 9                   | 12                  | 6                            | 3                                      |
| 140 - 159                                  | 21        | -  | 6                   | 15                  | -                            | -                                      |
| 160 - 179                                  | (21)      | -  | 3                   | 15                  | 3                            | -                                      |
| 180 - 199                                  | (22)      | 3  | 6                   | 10                  | 3                            | -                                      |
| 200 und mehr                               | -         | -  | -                   | -                   | -                            | -                                      |
| <b>Zahl der Räume</b>                      |           |  |                     |                     |                              |  |
| 1 Raum                                     | -         | -  | -                   | -                   | -                            | -                                      |
| 2 Räume                                    | 9         | 3  | -                   | 3                   | 3                            | -                                      |
| 3 Räume                                    | 4         | 4  | -                   | -                   | -                            | -                                      |
| 4 Räume                                    | (12)      | 3  | 6                   | 3                   | -                            | -                                      |
| 5 Räume                                    | 44        | 19   | 15                  | -                   | 7                            | 3                                      |
| 6 Räume                                    | (58)      | 12   | 21                  | 25                  | -                            | -                                      |
| 7 und mehr Räume                           | (65)      | 16   | (12)                | 28                  | 9                            | -                                      |

Nicht ausgewiesen werden unter „Art der Wohnungsnutzung“ Haushalte in Wohnungen, die als Ferien- und Freizeitwohnungen genutzt werden. Bei der Untergliederung nach den anderen Wohnungsmerkmalen sind diese allerdings enthalten.

Bei den ausgewiesenen Haushaltszahlen sind Haushalte in Diplomatenwohnungen/Wohnungen ausländischer Streitkräfte nur in der "Insgesamt-Zeile" berücksichtigt.

## 4.2 Haushalte nach Größe des privaten Haushalts und Art der Wohnungsnutzung, Fläche der Wohnung und Zahl der Räume

|  | Insgesamt | Größe des privaten Haushalts |            |            |            |            |                     |
|--|-----------|------------------------------|------------|------------|------------|------------|---------------------|
|  |           | 1 Person                     | 2 Personen | 3 Personen | 4 Personen | 5 Personen | 6 und mehr Personen |
|  | Anzahl    | Anzahl                       | Anzahl     | Anzahl     | Anzahl     | Anzahl     | Anzahl              |
| <b>Insgesamt</b>                         |           |                              |            |            |            |            |                     |
| Insgesamt                                | 192       | (57)                         | 58         | (25)       | (43)       | 6          | 3                   |
| <b>Art der Wohnungsnutzung</b>           |           |                              |            |            |            |            |                     |
| Von Eigentümer/-in bewohnt               | 153       | 34                           | (48)       | (19)       | (43)       | 6          | 3                   |
| Zu Wohnzwecken vermietet (auch mietfrei) | (33)      | 17                           | 10         | 6          | -          | -          | -                   |
| <b>Fläche der Wohnung in m²</b>          |           |                              |            |            |            |            |                     |
| Unter 40                                 | -         | -                            | -          | -          | -          | -          | -                   |
| 40 - 59                                  | 6         | -                            | 3          | 3          | -          | -          | -                   |
| 60 - 79                                  | 19        | 16                           | 3          | -          | -          | -          | -                   |
| 80 - 99                                  | (32)      | 7                            | (25)       | -          | -          | -          | -                   |
| 100 - 119                                | (26)      | 16                           | -          | 10         | -          | -          | -                   |
| 120 - 139                                | 45        | 15                           | (12)       | 6          | 9          | 3          | -                   |
| 140 - 159                                | 21        | -                            | 6          | 6          | 9          | -          | -                   |
| 160 - 179                                | (21)      | -                            | 3          | -          | 12         | 3          | 3                   |
| 180 - 199                                | (22)      | 3                            | 6          | -          | (13)       | -          | -                   |
| 200 und mehr                             | -         | -                            | -          | -          | -          | -          | -                   |
| <b>Zahl der Räume</b>                    |           |                              |            |            |            |            |                     |
| 1 Raum                                   | -         | -                            | -          | -          | -          | -          | -                   |
| 2 Räume                                  | 9         | 3                            | 3          | 3          | -          | -          | -                   |
| 3 Räume                                  | 4         | 4                            | -          | -          | -          | -          | -                   |
| 4 Räume                                  | (12)      | 3                            | 6          | -          | 3          | -          | -                   |
| 5 Räume                                  | 44        | 19                           | 22         | 3          | -          | -          | -                   |
| 6 Räume                                  | (58)      | 12                           | 15         | 13         | (18)       | -          | -                   |
| 7 und mehr Räume                         | (65)      | 16                           | (12)       | 6          | 22         | 6          | 3                   |

Nicht ausgewiesen werden unter „Art der Wohnungsnutzung“ Haushalte in Wohnungen, die als Ferien- und Freizeitwohnungen genutzt werden. Bei der Untergliederung nach den anderen Wohnungsmerkmalen sind diese allerdings enthalten.

Bei den ausgewiesenen Haushaltszahlen sind Haushalte in Diplomatenwohnungen/Wohnungen ausländischer Streitkräfte nur in der "Insgesamt-Zeile" berücksichtigt.

## 4.3 Haushalte nach Seniorenstatus des privaten Haushalts und Art der Wohnungsnutzung, Fläche der Wohnung und Zahl der Räume

|  | Insgesamt | Seniorenstatus eines privaten Haushalts      |  |                                |
|--|-----------|--|--|--------------------------------|
|  |           | Haushalte mit ausschließlich Senioren/-innen | Haushalte mit Senioren/-innen und Jüngeren | Haushalte ohne Senioren/-innen |
|  | Anzahl    | Anzahl                                       | Anzahl                                     | Anzahl                         |
| <b>Insgesamt</b>                         |           |  |  |                                |
| Insgesamt                                | 192       | 38   | (43)                                       | 111                            |
| <b>Art der Wohnungsnutzung</b>           |           |  |  |                                |
| Von Eigentümer/-in bewohnt               | 153       | 34   | 30   | (89)                           |
| Zu Wohnzwecken vermietet (auch mietfrei) | (33)      | 4  | (13)                                       | 16                             |
| <b>Fläche der Wohnung in m²</b>          |           |  |  |                                |
| Unter 40                                 | -         | -  | -  | -                              |
| 40 - 59                                  | 6         | -  | 3  | 3                              |
| 60 - 79                                  | 19        | 4  | 3  | 12                             |
| 80 - 99                                  | (32)      | 9  | 10   | 13                             |
| 100 - 119                                | (26)      | 10   | 6  | (10)                           |
| 120 - 139                                | 45        | 3  | 9  | 33                             |
| 140 - 159                                | 21        | 3  | 3  | 15                             |
| 160 - 179                                | (21)      | 3  | 3  | 15                             |
| 180 - 199                                | (22)      | 6  | 6  | 10                             |
| 200 und mehr                             | -         | -  | -  | -                              |
| <b>Zahl der Räume</b>                    |           |  |  |                                |
| 1 Raum                                   | -         | -  | -  | -                              |
| 2 Räume                                  | 9         | -  | 3  | 6                              |
| 3 Räume                                  | 4         | 4  | -  | -                              |
| 4 Räume                                  | (12)      | 3  | 3  | 6                              |
| 5 Räume                                  | 44        | 12   | 13   | 19                             |
| 6 Räume                                  | (58)      | 6  | 12   | (40)                           |
| 7 und mehr Räume                         | (65)      | 13   | 12   | (40)                           |

Nicht ausgewiesen werden unter „Art der Wohnungsnutzung“ Haushalte in Wohnungen, die als Ferien- und Freizeitwohnungen genutzt werden. Bei der Untergliederung nach den anderen Wohnungsmerkmalen sind diese allerdings enthalten.

Bei den ausgewiesenen Haushaltszahlen sind Haushalte in Diplomatenwohnungen/Wohnungen ausländischer Streitkräfte nur in der "Insgesamt-Zeile" berücksichtigt.

## Definitionen

### Verwendete Symbolik

| Symbol   | Erläuterung  |
|--|--|
| –  | Nichts vorhanden <sup>1)</sup>   |
| 0  | Weniger als die Hälfte von 1 in der letzten besetzten Stelle, jedoch mehr als nichts                                 |
| ( )  | Aussagewert eingeschränkt, da der Zahlenwert durch das Geheimhaltungsverfahren relativ stark verändert wurde         |
| .  | Keine Angabe, da der Zahlenwert geheim zu halten ist oder durch das Geheimhaltungsverfahren zu stark verändert wurde |
| Abweichungen in den Summen durch Runden der Zahlen |  |

| Merkmal   | Definition   |
|---|--|
| Anteil der zu Wohnzwecken vermieteten Wohnungen (auch mietfrei) | Der Anteil der zu Wohnzwecken vermieteten Wohnungen (auch mietfrei) stellt den Anteil der zu Wohnzwecken vermieteten (oder mietfrei überlassenen) Wohnungen an allen bewohnten und leer stehenden Wohnungen dar. Nicht berücksichtigt sind: Ferien- und Freizeitwohnungen, Diplomatenwohnungen/ Wohnungen ausländischer Streitkräfte sowie gewerblich genutzte Wohnungen. Die Berechnung erfolgt für Wohnungen in Wohngebäuden (ohne Wohnheime).   |
| Anteil des selbstgenutzten Wohneigentums                        | Der Anteil des selbstgenutzten Wohneigentums stellt den Anteil der von Eigentümerinnen/ Eigentümern bewohnten Wohnungen an allen bewohnten und leer stehenden Wohnungen dar. Nicht berücksichtigt sind: Ferien- und Freizeitwohnungen, Diplomatenwohnungen/ Wohnungen ausländischer Streitkräfte sowie gewerblich genutzte Wohnungen. Die Berechnung erfolgt für Wohnungen in Wohngebäuden (ohne Wohnheime).   |
| Art der Wohnungsnutzung   | <p>Die Art der Wohnungsnutzung beschreibt, ob und von wem (Mieter/-in oder Eigentümer/-in) die Wohnung zum Stichtag genutzt wird.</p> <p><b>Von Eigentümer/-in bewohnt</b></p> <p>► Wenn mindestens eine/-r der Bewohner/-innen Eigentümer/-in der Wohnung ist.</p> <p><b>Zu Wohnzwecken vermietet (auch mietfrei)</b></p> <p>► Wenn keine/-r der Bewohner/-innen Eigentümer/-in der Wohnung ist, unabhängig davon, ob für die Wohnung Miete gezahlt wird oder diese mietfrei überlassen ist.</p> <p><b>Ferien- und Freizeitwohnung</b></p> <p>► Wohnung, in der Personen lediglich ihre Freizeit verbringen (z. B. am Wochenende, während des Urlaubs, der Ferien usw.). Sie kann von einem privaten Eigentümer/ einer privaten Eigentümerin selbst genutzt oder dauerhaft an eine dritte Person zur Freizeitnutzung vermietet (oder kostenlos überlassen) werden. Ferienwohnungen, die ständig gewerblich-hotelmäßig genutzt werden, gehören nicht dazu.</p> <p><b>Leer stehend</b></p> <p>► Wenn die Wohnung am Stichtag 9. Mai 2011 weder zu Wohnzwecken vermietet (auch mietfrei) ist, noch von dem Eigentümer/ der Eigentümerin selbst genutzt wird und auch keine Ferien- und Freizeitwohnung ist. Wenn die Wohnung wegen Umbau/ Modernisierung – bei Weiterbestehen des Mietverhältnisses – vorübergehend nicht genutzt werden kann, gilt diese Wohnung nicht als leer stehend.</p> <p><b>Diplomaten-/ Streitkräftewohnung</b></p> <p>► Eine Diplomatenwohnung/ Wohnung ausländischer Streitkräfte liegt immer dann vor, wenn mindestens einer der Bewohner oder eine der Bewohnerinnen einer ausländischen diplomatischen Vertretung, den ausländischen Streitkräften o. Ä. angehört, unabhängig davon, ob es sich dabei um Eigentümer/-innen oder Mieter/-innen handelt.</p> |

<sup>1)</sup> Dies kann ggf. durch das angewendete Geheimhaltungsverfahren bedingt sein.

| Merkmal                 | Definition  |
|-------------------------|---|
| Art des Gebäudes        | <p>Das Merkmal gibt die Art des Gebäudes an. Es wird unter anderem unterschieden zwischen Gebäuden, die überwiegend Wohnraum enthalten und Gebäuden, die überwiegend zu Geschäftszwecken genutzt werden.</p> <p><b>Gebäude mit Wohnraum</b></p> <p>► Für längere Dauer errichtete Bauwerke, die entweder vollständig oder teilweise für die Wohnversorgung von Haushalten bestimmt sind. Hierzu zählen auch administrative oder gewerblich genutzte Gebäude, wenn in ihnen mindestens eine zu Wohnzwecken genutzte Wohnung vorhanden ist. Gebäude mit Wohnraum gliedern sich in Wohngebäude und sonstige Gebäude mit Wohnraum.</p> <p><b>Wohngebäude</b></p> <p>► Gebäude, die mindestens zur Hälfte der Gesamtnutzfläche zu Wohnzwecken genutzt werden. Zu den Wohngebäuden gehören auch die Wohnheime (mit eigener Haushaltsführung der Bewohner/-innen).</p> <p><b>Wohngebäude (ohne Wohnheime)</b></p> <p>► Gebäude, die mindestens zur Hälfte der Gesamtnutzfläche zu Wohnzwecken genutzt werden (hier: ohne Wohnheime).</p> <p><b>Wohnheime (mit eigener Haushaltsführung der Bewohner/-innen)</b></p> <p>► Wohnheime sind Wohngebäude, die primär den Wohnbedürfnissen bestimmter Bevölkerungskreise dienen. Wohnheime besitzen Gemeinschaftsräume. Die Bewohner/-innen von Wohnheimen führen einen eigenen Haushalt.</p> <p><b>Sonstige Gebäude mit Wohnraum</b></p> <p>► Gebäude, in denen weniger als die Hälfte der Gesamtnutzfläche für Wohnzwecke genutzt wird, z. B. weil sich im Gebäude überwiegend Läden oder Büros befinden.</p> <p><b>Bewohnte Unterkünfte</b></p> <p>► Bewohnte Unterkünfte sind behelfsmäßige Bauten. Hierzu zählen z. B. Wohnbaracken, Bauwagen, Wohnwagen (z. B. auf Campingplätzen), Gartenlauben, Schrebergartenhütten, Jagdhütten, Weinberghütten, Almhütten, fest verankerte Wohnschiffe und Wohncontainer, sofern diese dauerhaft bewohnt werden.</p> |
| Auskunftspflichtige     | <p>Im Rahmen der Gebäude- und Wohnungszählung waren alle Eigentümer/-innen, Verwalter/-innen sowie sonstigen Verfügungs- und Nutzungsberechtigten der Gebäude und Wohnungen auskunftspflichtig.</p>   |
| Ausstattung der Wohnung | <p>Das Merkmal bezeichnet die Ausstattung in der Wohnung hinsichtlich Badewanne oder Dusche und WC. Ein WC ist eine Toilette mit Wasserspülung. Mit Badewanne/ Dusche sind eine fest eingebaute Badewanne oder eine fest eingebaute Dusche gemeint; diese verfügen über feste Wasserzu- und -abflussrohre.</p> <p>Es wird unterschieden zwischen:</p> <p><b>Badewanne/ Dusche und WC vorhanden</b><br/> <b>Badewanne/ Dusche und WC nicht vorhanden</b><br/> <b>Badewanne/ Dusche vorhanden, WC nicht vorhanden</b><br/> <b>Badewanne/ Dusche nicht vorhanden, WC vorhanden</b></p>   |
| Baujahr                 | <p>Mit Baujahr ist das Jahr der Bezugsfertigstellung des Gebäudes gemeint. Bei komplett zerstörten und wieder aufgebauten Gebäuden gilt das Jahr des Wiederaufbaus als Baujahr.</p> <p>Es werden folgende Klasseneinteilungen verwendet:</p> <p><b>Jahrzwanzigste</b></p> <ul style="list-style-type: none"> <li>– Vor 1950</li> <li>– 1950 – 1969</li> <li>– 1970 – 1989</li> <li>– 1990 und später</li> </ul> <p><b>Mikrozensusklassen:</b></p> <ul style="list-style-type: none"> <li>– Vor 1919</li> <li>– 1919 – 1948</li> <li>– 1949 – 1978</li> <li>– 1979 – 1986</li> <li>– 1987 – 1990</li> <li>– 1991 – 1995</li> <li>– 1996 – 2000</li> <li>– 2001 – 2004</li> <li>– 2005 – 2008</li> <li>– 2009 und später</li> </ul>   |

| Merkmal   | Definition   |
|---|--|
| Durchschnittliche Anzahl der Wohnungen je Wohngebäude | Die durchschnittliche Anzahl der Wohnungen je Wohngebäude ist das Verhältnis zwischen der Gesamtzahl der Wohnungen und der Gesamtzahl der Wohngebäude (ohne Wohnheime). Die Berechnung erfolgt für Wohnungen in Wohngebäuden (ohne Wohnheime).   |
| Durchschnittliche Wohnungsgröße in m <sup>2</sup>     | Die durchschnittliche Wohnungsgröße in m <sup>2</sup> ist das Verhältnis zwischen der Gesamtfläche in m <sup>2</sup> und der Gesamtzahl der Wohnungen. Nicht berücksichtigt sind: Diplomatenwohnungen/ Wohnungen ausländischer Streitkräfte sowie gewerblich genutzte Wohnungen. Die Berechnung erfolgt für Wohnungen in Wohngebäuden (ohne Wohnheime).  |
| Eigentümerquote                                       | Die Eigentümerquote stellt den Anteil der von Eigentümerinnen/ Eigentümern bewohnten Wohnungen an allen bewohnten Wohnungen dar. Nicht berücksichtigt sind: Leer stehende Wohnungen, Ferien- und Freizeitwohnungen, Diplomatenwohnungen/ Wohnungen ausländischer Streitkräfte sowie gewerblich genutzte Wohnungen. Die Berechnung erfolgt für Wohnungen in Wohngebäuden (ohne Wohnheime).  |
| Eigentumsform des Gebäudes                            | <p>Das Merkmal bildet ab, wem das Eigentum an dem Gebäude (nicht der einzelnen Wohnung) rechtlich zusteht. Dies können Privatpersonen oder juristische Personen sein.</p> <p><b>Gemeinschaft von Wohnungseigentümern/ -innen</b></p> <p>► Gilt für Gebäude mit Eigentumswohnungen, in denen den Eigentümern/-innen Sondereigentum an einer Wohnung in Verbindung mit dem Miteigentumsanteil am gemeinschaftlichen Eigentum zusteht.</p> <p><b>Privatperson/-en</b></p> <p>► Alle natürlichen Personen. Dies können Einzelpersonen, Paare oder sonstige Gruppen von Personen sein, z. B. Erbengemeinschaften.</p> <p><b>Wohnungsgenossenschaft</b></p> <p>► Alle Wohnungsunternehmen, die die Rechtsform einer Genossenschaft haben.</p> <p><b>Kommune oder Kommunales Wohnungsunternehmen</b></p> <p>► Unternehmen oder Einrichtung, bei denen die Kommune mit mehr als 50 % Nennkapital oder Stimmrecht beteiligt ist.</p> <p><b>Privatwirtschaftliches Wohnungsunternehmen</b></p> <p>► Alle privatrechtlichen Wohnungsunternehmen ohne Genossenschaften.</p> <p><b>Anderes privatwirtschaftliches Unternehmen</b></p> <p>► Alle privatrechtlichen Unternehmen, in deren Eigentum sich Wohnungen befinden, deren primärer Erwerbszweck aber nicht die Wohnungsvermietung ist (z. B. Banken, Versicherungen, Fonds).</p> <p><b>Bund oder Land</b></p> <p>► Unternehmen oder Einrichtung, bei denen der Bund oder das Land mit mehr als 50 % Nennkapital oder Stimmrecht beteiligt ist.</p> <p><b>Organisation ohne Erwerbszweck</b></p> <p>► z. B. Kirche</p> |
| Erhebungseinheiten                                    | Bei der Gebäude- und Wohnungszählung wurden alle Gebäude mit Wohnraum, bewohnte Unterkünfte und Wohnungen erhoben.   |
| Fläche der Wohnung in m <sup>2</sup>                  | <p>Grundfläche der gesamten Wohnung in m<sup>2</sup>. Zur Wohnung zählen auch außerhalb des eigentlichen Wohnungsabschlusses liegende Räume (z. B. Mansarden) sowie zu Wohnzwecken ausgebauter Keller- und Bodenräume.</p> <p>Zur Ermittlung der Wohnfläche sind anzurechnen:</p> <ul style="list-style-type: none"> <li>– voll: die Grundflächen von Räumen/ Raumteilen mit einer lichten Höhe von mindestens 2 Metern;</li> <li>– zur Hälfte: die Grundflächen von Räumen/ Raumteilen mit einer lichten Höhe von mindestens 1 Meter, aber weniger als 2 Metern; unbeheizbare Wintergärten, Schwimmbäder und ähnliche nach allen Seiten geschlossene Räume;</li> <li>– in der Regel zu einem Viertel, höchstens jedoch zur Hälfte: die Flächen von Balkonen, Loggien, Dachgärten, Terrassen.</li> </ul> <p>Die Fläche wird in 20 m<sup>2</sup>-Intervallen angegeben.</p>   |



| Merkmal                      | Definition   |
|------------------------------|--|
| Gebäudetyp                   | <p>Das Merkmal gibt die Bauart des Gebäudes an.</p> <p><b>Freistehendes Haus</b></p> <p>► Freistehendes Gebäude, unabhängig davon, ob es sich um ein Ein- oder Mehrfamilienhaus handelt.</p> <p><b>Doppelhaushälfte</b></p> <p>► Gebäude, das mit genau einem anderen Gebäude aneinander gebaut ist, unabhängig davon, ob es sich dabei um Ein- oder Mehrfamilienhäuser handelt.</p> <p><b>Gereihtes Haus</b></p> <p>► Gebäude, das mit mindestens zwei anderen Gebäuden aneinander gebaut ist, unabhängig davon, ob es sich dabei um Ein- oder Mehrfamilienhäuser handelt. Die Gebäude müssen nicht baugleich sein, sie können auch seitlich oder in der Höhe versetzt sein. Reiheneckhäuser zählen auch hierzu.</p> <p><b>Anderer Gebäudetyp</b></p> <p>► Alle Arten von Gebäuden, die nicht freistehendes Haus, Doppel- oder Reihnhaus sind sowie alle Arten von bewohnten Unterkünften.</p>  |
| Größe des privaten Haushalts | <p>Dieses Merkmal gibt die Anzahl der in einem privaten Haushalt lebenden Personen an.</p> <p><b>1 Person</b></p> <p><b>2 Personen</b></p> <p><b>3 Personen</b></p> <p><b>4 Personen</b></p> <p><b>5 Personen</b></p> <p><b>6 und mehr Personen</b></p>  |
| Heizungsart                  | <p>Das Merkmal bezeichnet die überwiegende Heizungsart im Gebäude.</p> <p><b>Fernheizung (Fernwärme)</b></p> <p>► Das Gebäude wird von einem zentralen Fernheizwerk aus mit Wärme versorgt (sog. Fernwärme).</p> <p><b>Etagenheizung</b></p> <p>► Unter einer Etagenheizung versteht man eine zentrale Heizanlage für sämtliche Räume einer abgeschlossenen Wohnung, wobei sich die Heizquelle meist innerhalb dieser Wohnung befindet, z. B. Gastherme.</p> <p><b>Blockheizung</b></p> <p>► Eine Blockheizung liegt vor, wenn ein Häuserblock durch ein zentrales Heizsystem beheizt wird und die Heizquelle sich in bzw. an einem der Gebäude oder in deren unmittelbarer Nähe befindet (sog. Nahwärme).</p> <p><b>Zentralheizung</b></p> <p>► Bei einer Zentralheizung werden sämtliche Wohneinheiten eines Gebäudes von einer zentralen Heizstelle, die sich innerhalb des Gebäudes (in der Regel im Keller) befindet, beheizt.</p> <p><b>Einzel-/ Mehrraumöfen (auch Nachtspeicherheizung)</b></p> <p>► Einzelöfen (z. B. Kohle- oder Nachtspeicheröfen) beheizen jeweils nur einen Raum, in dem sie stehen. In der Regel sind sie fest installiert. Ein Mehrraumofen (z. B. Kachelofen) beheizt gleichzeitig mehrere Räume (auch durch Luftkanäle).</p> <p><b>Keine Heizung im Gebäude oder in den Wohnungen</b></p> |
| Kernfamilie                  | <p>Eine Kernfamilie besteht aus zwei oder mehr Personen, die zu demselben privaten Haushalt gehören und setzt sich zusammen aus der Bezugsperson des privaten Haushalts – das heißt eine nach Alter, Familienstand und Geschlecht festgelegte zentrale Person des privaten Haushalts – und mindestens einer weiteren Person, z. B. der Partnerin/ dem Partner oder einem Kind der Bezugsperson. Dieses Familienkonzept beschränkt die Beziehungen zwischen Vorfahren und Nachfahren auf direkte Beziehungen (ersten Grades), das heißt auf Beziehungen zwischen Eltern und Kindern.</p>  |
| Kind                         | <p>Unter Kind ist ein leiblicher Sohn bzw. ein Stief- oder Adoptivsohn oder eine leibliche Tochter bzw. eine Stief- oder Adoptivtochter (ungeachtet des Alters) zu verstehen, dessen bzw. deren üblicher Aufenthaltsort sich im privaten Haushalt mindestens eines Elternteils befindet und ein Elternteil Bezugsperson und/ oder Partner/-in der Bezugsperson ist.</p>  |
| Leerstandsquote (Wohnungen)  | <p>Die Leerstandsquote (Wohnungen) stellt den Anteil der leer stehenden Wohnungen an allen bewohnten und leer stehenden Wohnungen dar. Nicht berücksichtigt sind: Ferien- und Freizeitwohnungen, Diplomatenwohnungen/ Wohnungen ausländischer Streitkräfte sowie gewerblich genutzte Wohnungen. Die Berechnung erfolgt für Wohnungen in Wohngebäuden (ohne Wohnheime).</p>   |

| Merkmal                                 | Definition   |
|---|--|
| Paar                                    | Der Begriff Paar umfasst Paare in einer Ehe, Paare in einer eingetragenen Lebenspartnerschaft und Paare in einer nichtehelichen Lebensgemeinschaft, die jeweils in einem privaten Haushalt zusammenleben. Ein Ehepaar ist ein gemäß gesetzlichem Familienstand zum Stichtag verheiratetes verschiedengeschlechtliches Paar in einem privaten Haushalt. Eine eingetragene Lebenspartnerschaft ist ein gemäß gesetzlichem Familienstand zum Stichtag rechtlich anerkanntes gleichgeschlechtliches Paar in einem privaten Haushalt. Eine nichteheliche Lebensgemeinschaft ist ein gemischtgeschlechtliches Paar in einem privaten Haushalt, das gemäß gesetzlichem Familienstand zum Stichtag nicht miteinander verheiratet war.  |
| Privater Haushalt                       | Ein privater Haushalt besteht aus mindestens einer Person. Zugrunde gelegt wird das „Konzept des gemeinsamen Wohnens“. Alle Personen, die unabhängig von ihrem Wohnstatus (Haupt-/Nebenwohnsitz) gemeinsam in einer Wohnung leben, gelten als Mitglieder desselben privaten Haushalts, sodass es einen privaten Haushalt pro belegter Wohnung gibt. Personen in Gemeinschafts- und Anstaltsunterkünften sind hier nicht enthalten, sondern nur Personen, die eine eigene Haushaltsführung aufweisen. Eine Person des privaten Haushalts wird als Bezugsperson – das heißt eine nach Alter, Familienstand und Geschlecht festgelegte zentrale Person des privaten Haushalts – bestimmt. Ausgehend von dieser Person werden der Haushaltstyp und die Stellung der weiteren Personen im privaten Haushalt bestimmt.   |
| Regionalschlüssel                       | <p>Der Regionalschlüssel kennzeichnet die hierarchische Struktur aller Verwaltungsebenen. Er wird einheitlich von den Statistischen Ämtern des Bundes und der Länder vergeben.</p> <p>Der Regionalschlüssel gliedert sich wie folgt:</p> <ul style="list-style-type: none"> <li>1. – 2. Stelle = Kennzahl des Bundeslandes</li> <li>3.     Stelle = Kennzahl des Regierungsbezirks</li> <li>4. – 5. Stelle = Kennzahl des Kreises bzw. der kreisfreien Stadt</li> <li>6. – 9. Stelle = Verbandsschlüssel (in Brandenburg: Ämterschlüssel)</li> <li>10. – 12. Stelle = Gemeindekennzahl</li> </ul> <p>Der vierstellige Verbandsschlüssel weist durch die führende Ziffer auf die Art der Gemeinde hin:</p> <ul style="list-style-type: none"> <li>0 = verbandsfreie Gemeinde (in Brandenburg: amtsfreie Gemeinde),</li> <li>5 = verbandsangehörige Gemeinde (in Brandenburg: amtsangehörige Gemeinde),</li> <li>9 = gemeindefreies Gebiet.</li> </ul> <p>Die gemeindefreien Gebiete sind für den Zensus 2011 nicht relevant.</p> <p>Die Verwaltungsebene Regierungsbezirk ist nur für folgende Bundesländer verfügbar: Baden-Württemberg, Bayern, Hessen, Niedersachsen (hier: Statistische Region), Nordrhein-Westfalen und Sachsen.</p> <p>Die Verwaltungsebene Gemeindeverband ist nur für folgende Bundesländer verfügbar: Brandenburg (hier: Ämter), Mecklenburg-Vorpommern, Niedersachsen (hier: Samtgemeinde), Rheinland-Pfalz, Sachsen, Sachsen-Anhalt, Schleswig-Holstein und Thüringen.</p> |
| Seniorenstatus eines privaten Haushalts | <p>Dargelegt wird die Haushaltstruktur aller privaten Haushalte, wobei dies hier in Abhängigkeit vom Alter der in einem privaten Haushalt wohnhaften Personen erfolgt. Als Senioren/-innen gelten diejenigen Personen, welche zum Zensusstichtag 9. Mai 2011 das 65. Lebensjahr vollendet haben.</p> <p><b>Haushalte mit ausschließlich Senioren/-innen</b></p> <p><b>Haushalte mit Senioren/-innen und Jüngeren</b></p> <p><b>Haushalte ohne Senioren/-innen</b></p>  |
| Stichtagsbezogenheit der Merkmale       | Stichtag der Gebäude- und Wohnungszählung war der 9. Mai 2011. Alle Angaben beziehen sich auf diesen Zeitpunkt.  |

| Merkmal                                       | Definition   |
|---|--|
| Typ des privaten Haushalts<br>(nach Familien) | <p>Dieses Merkmal beschreibt, in welcher Konstellation die Personen eines privaten Haushalts gemeinschaftlich leben, mit Fokus auf die Existenz von Kindern im privaten Haushalt.</p> <p><b>Eiipersonenhaushalte (Singlehaushalte)</b></p> <p>► Ein Eiipersonenhaushalt bezeichnet einen privaten Haushalt mit einer allein lebenden Person.</p> <p><b>Paare ohne Kind(er)</b></p> <p><b>Paare mit Kind(ern)</b></p> <p><b>Alleinerziehende Elternteile</b></p> <p>► Eine alleinerziehende Mutter oder ein alleinerziehender Vater ist ein Elternteil ohne Partner/-in mit mindestens einem Kind innerhalb eines privaten Haushalts.</p> <p><b>Mehrpersonenhaushalte ohne Kernfamilie</b></p> <p>► Unter Mehrpersonenhaushalten ohne Kernfamilie werden alle anderen privaten Mehrpersonenhaushalte zusammengefasst, die durch die zuvor genannten Kategorien nicht abgedeckt sind, wie etwa nicht eingetragene Lebenspartnerschaften gleichgeschlechtlicher Paare, Wohngemeinschaften, Großeltern-Enkel-Haushalte ohne Elternteile etc.</p> |
| Wohnung                                       | <p>Unter einer Wohnung sind nach außen abgeschlossene, zu Wohnzwecken bestimmte, in der Regel zusammenliegende Räume zu verstehen, die die Führung eines eigenen Haushalts ermöglichen und nicht vollständig für gewerbliche Zwecke genutzt werden.</p> <p>Eine Wohnung muss nicht notwendigerweise eine Küche oder Kochnische enthalten.</p> <p>Wohnungen haben einen eigenen Eingang unmittelbar vom Freien, von einem Treppenhaus oder einem Vorraum. Zur Wohnung können aber auch außerhalb des eigentlichen Wohnungsabschlusses liegende, zu Wohnzwecken ausgebaute Keller- oder Bodenräume (z. B. Mansarden) gehören.</p>  |
| Zahl der Räume                                | <p>Die Zahl der Räume umfasst alle Wohn-, Ess- und Schlafzimmer und andere separate Räume (z. B. bewohnbare Keller- und Bodenräume) von mindestens 6 m<sup>2</sup> Größe sowie abgeschlossene Küchen, unabhängig von deren Größe. Bad, Toilette, Flur und Wirtschaftsräume werden grundsätzlich nicht mitgezählt. Ein Wohnzimmer mit einer Essecke, Schlafnische oder Kochnische ist als ein Raum zu zählen. Dementsprechend bestehen Wohnungen, in denen es keine bauliche Trennung der einzelnen Wohnbereiche gibt (z. B. sogenannte „Loftwohnungen“), aus nur einem Raum.</p> <p><b>1 Raum</b></p> <p><b>2 Räume</b></p> <p><b>3 Räume</b></p> <p><b>4 Räume</b></p> <p><b>5 Räume</b></p> <p><b>6 Räume</b></p> <p><b>7 und mehr Räume</b></p>   |

## **Herausgeber**

Statistisches Landesamt Rheinland-Pfalz  
Mainzer Straße 14-16  
56130 Bad Ems

## **Auskunftsdienst**

E-Mail: [info@statistik.rlp.de](mailto:info@statistik.rlp.de)  
Telefon: 02603 71-4444  
Telefax: 02603 71-19 4444

## **Copyright**

© Statistisches Landesamt Rheinland-Pfalz  
Bad Ems 2014

Vervielfältigung und Verbreitung mit Quellenangabe gestattet.





Rheinland-Pfalz

STATISTISCHES LANDESAMT



# zensus<sup>2011</sup>

## **Gebäude und Wohnungen sowie Wohnverhältnisse der Haushalte**

Gemeinde  
Weidenbach

am 9. Mai 2011

Ergebnisse des Zensus 2011



## Inhaltsverzeichnis

|   |    |
|---|----|
| Einführung .....  | 4  |
| Rechtliche Grundlagen .....   | 4  |
| Methode .....   | 4  |
| Systematik von Gebäuden und Wohnungen .....   | 5  |
| Tabellen  |    |
| 1.1 Gebäude mit Wohnraum und Wohnungen in Gebäuden mit Wohnraum<br>nach Baujahr, Gebäudetyp, Zahl der Wohnungen, Eigentumsform und Heizungsart .....        | 6  |
| 1.2 Gebäude mit Wohnraum nach Baujahr und Gebäudeart, Gebäudetyp,<br>Zahl der Wohnungen, Eigentumsform und Heizungsart .....                                | 8  |
| 1.3.1 Gebäude mit Wohnraum nach regionaler Einheit und Baujahr, Gebäudeart,<br>Gebäudetyp, Zahl der Wohnungen, Eigentumsform und Heizungsart .....          | 10 |
| 1.3.2 Gebäude mit Wohnraum nach regionaler Einheit und Baujahr, Gebäudeart,<br>Gebäudetyp, Zahl der Wohnungen, Eigentumsform und Heizungsart – in % – ..... | 12 |
| 2.1 Wohnungen in Gebäuden mit Wohnraum nach Art der Nutzung,<br>Fläche der Wohnung, Zahl der Räume und Ausstattung .....                                    | 14 |
| 2.2.1 Wohnungen in Gebäuden mit Wohnraum nach regionaler Einheit und<br>Art der Nutzung, Fläche der Wohnung, Zahl der Räume und Ausstattung .....           | 15 |
| 2.2.2 Wohnungen in Gebäuden mit Wohnraum nach regionaler Einheit und<br>Art der Nutzung, Fläche der Wohnung, Zahl der Räume und Ausstattung – in % – .....  | 16 |
| 3.1 Gebäude- und Wohnungskennzahlen im regionalen Vergleich .....   | 17 |
| 3.2 Weitere Wohnungskennzahlen im regionalen Vergleich .....  | 20 |
| 4.1 Haushalte nach Typ des privaten Haushalts (nach Familien) und Art der Wohnungs-<br>nutzung, Fläche der Wohnung und Zahl der Räume .....                 | 23 |
| 4.2 Haushalte nach Größe des privaten Haushalts und Art der Wohnungsnutzung,<br>Fläche der Wohnung und Zahl der Räume .....                                 | 24 |
| 4.3 Haushalte nach Seniorenstatus des privaten Haushalts und Art der Wohnungsnutzung,<br>Fläche der Wohnung und Zahl der Räume .....                        | 25 |
| Definitionen .....  | 26 |

## Einführung

Der Zensus 2011 ist eine Bevölkerungs-, Gebäude- und Wohnungszählung. Dabei werden – soweit möglich – bereits vorhandene Daten aus Verwaltungsregistern für statistische Zwecke genutzt. Eine Haushaltebefragung auf Stichprobenbasis, eine Vollerhebung aller an Anschriften mit Sonderbereichen lebenden Personen (Wohnheime und Gemeinschaftsunterkünfte) sowie eine postalische Befragung zu Gebäude- und Wohnungsdaten bei den Eigentümerinnen und Eigentümern oder Verwalterinnen und Verwaltern ergänzen und korrigieren die Informationen aus den Registern. Eine traditionelle Volkszählung inklusive einer Gebäude- und Wohnungszählung wurde in den alten Bundesländern letztmalig 1987, in der DDR letztmalig 1981 durchgeführt. Eine Gebäude- und Wohnungszählung fand nach der Wiedervereinigung nur in den neuen Bundesländern im Jahr 1995 statt.

Ziel des Zensus 2011 war zum einen die Ermittlung der amtlichen Einwohnerzahlen zum Stichtag 9. Mai 2011. Zum anderen wurden wichtige Strukturinformationen erhoben, welche eine umfassende Datengrundlage bieten, wie die Menschen in Deutschland leben, wohnen und arbeiten.

Die vorliegende Publikation präsentiert Ergebnisse des Zensus 2011 zu den Themen Gebäude, Wohnungen und Wohnverhältnisse von Haushalten nach Abschluss der Datenaufbereitung.

## Rechtliche Grundlagen

Die rechtlichen Grundlagen des Zensus 2011 bilden

- die Verordnung Europäische Gemeinschaft (EG) Nummer 763/2008 des Europäischen Parlaments und des Rates vom 9. Juli 2008 über Volks- und Wohnungszählungen,
- das Zensusvorbereitungsgesetz (ZensVorbG 2011),
- das Zensusgesetz 2011 (ZensG 2011),
- die Stichprobenverordnung Zensusgesetz 2011 (StichprobenV),
- sowie die jeweiligen landesrechtlichen Regelungen zur Ausführung des ZensG 2011.

Nach § 1 Abs. 1 ZensG 2011 führten die Statistischen Ämter des Bundes und der Länder eine Bevölkerungs-, Gebäude- und Wohnungszählung (Zensus) mit Stand zum 9. Mai 2011 (Berichtszeitpunkt) als Bundesstatistik durch.

Gemäß § 1 Abs. 3 ZensG 2011 dient der Zensus unter anderem der Gewinnung von Grunddaten für das Gesamtsystem der amtlichen Statistik sowie von Strukturdaten über die Bevölkerung als Datengrundlage für vielfältige politische Entscheidungen.

Die nachstehend veröffentlichten Ergebnisse wurden auf Basis folgender Erhebungen und statistischer Verfahren ermittelt:

- Daten aus der Gebäude- und Wohnungszählung (§ 6 ZensG 2011),
- Daten aus der Zusammenführung der Datensätze und Haushaltegenerierung (§ 9 Abs. 3 ZensG 2011).

## Methode

Da es in Deutschland zu Gebäude- und Wohnungsdaten keine flächendeckenden Register gibt, wurden die Angaben zu Gebäuden und Wohnungen durch eine postalische Befragung der Eigentümerinnen und Eigentümer oder Verwalterinnen und Verwalter von Gebäuden und Wohnungen sowie bewohnten Unterkünften gewonnen. Die zum Stichtag 9. Mai 2011 als Vollerhebung durchgeführte Gebäude- und Wohnungszählung liefert Informationen zu Gebäuden mit Wohnraum sowie zu den darin befindlichen Wohnungen. Zu rein gewerblich genutzten Objekten werden keine Informationen angeboten.



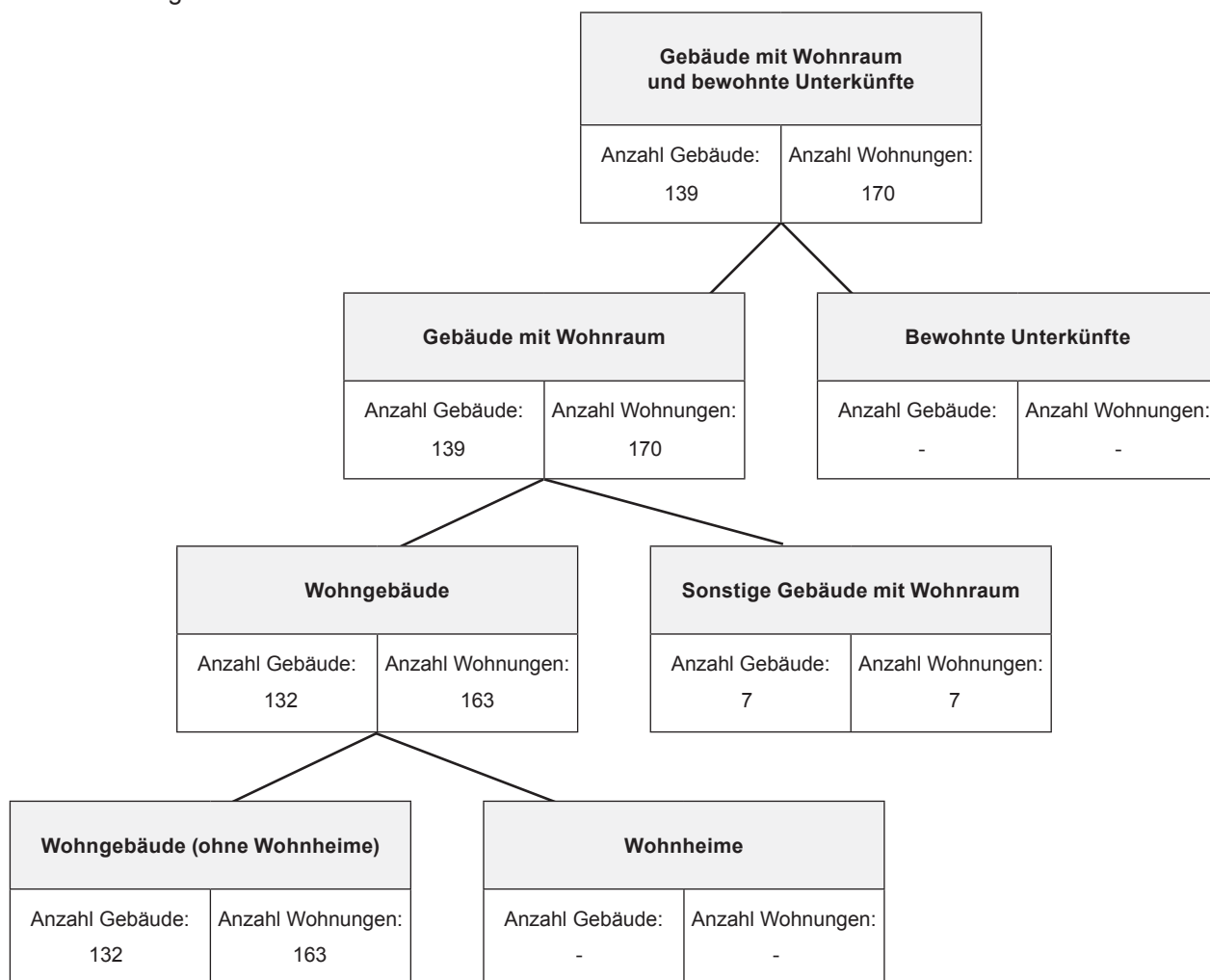
Durch das statistische Verfahren der Haushaltegenerierung stehen nicht nur die gesammelten Informationen zu Bevölkerung, Gebäuden und Wohnungen zur Verfügung, sondern zusätzlich auch Angaben zu Haushalts- und Familienstrukturen. Dabei wurden anschriftenweise Personen zu Haushalten zusammengefasst und den in der Gebäude- und Wohnungszählung erfassten Wohnungen zugeordnet. Die Haushaltegenerierung bildet daher die Wohnhaushalte an einer Anschrift ab. Die Zahl der Haushalte kann von der Zahl der bewohnten Wohnungen abweichen, da ein Haushalt beispielsweise bei Umzügen vorübergehend mehrere Wohnungen nutzen kann.

Bei allen Veröffentlichungen der amtlichen Statistik in Deutschland sind die Einzelangaben der Befragten grundsätzlich geheim zu halten (§ 16 Bundesstatistikgesetz). Bei allen Ergebnisbestandteilen aus Registerauszählungen oder Vollerhebungen des Zensus 2011 erfolgt die Geheimhaltung durch das maschinelle, datenverändernde Verfahren SAFE (Verfahren zur **s**icheren **A**nonymisierung für **E**inzeldaten). Dieses Verfahren stellt sicher, dass bereits vor Erstellung einer Ergebnistabelle kein Datensatz vorhanden ist, welcher Rückschlüsse auf Einzelfälle zulässt.

Weiterführende methodische Informationen zum Zensusmodell und zur Geheimhaltung stehen unter [www.zensus2011.de](http://www.zensus2011.de) zur Verfügung.

## Systematik von Gebäuden und Wohnungen

Im Rahmen des Zensus 2011 werden die Gebäude und Wohnungen nach der Art des Gebäudes in hierarchischen Strukturen abgebildet. Nachstehende Abbildung zeigt die Ergebnisse für die regionale Einheit dieser Veröffentlichung.



Die Ergebnisse zur Gebäude- und Wohnungszählung betrachten ausschließlich Gebäude mit Wohnraum. Bewohnte Unterkünfte bleiben daher für die Ergebnistabellen unberücksichtigt.

## 1.1 Gebäude mit Wohnraum und Wohnungen in Gebäuden mit Wohnraum nach Baujahr, Gebäudetyp, Zahl der Wohnungen, Eigentumsform und Heizungsart

|  | Gebäude mit Wohnraum |           | darunter    |           |
|--|----------------------|-----------|-------------|-----------|
|  | Gebäude              | Wohnungen | Wohngebäude |           |
|  |                      |           | Gebäude     | Wohnungen |
|  | Anzahl               | Anzahl    | Anzahl      | Anzahl    |
| <b>Insgesamt</b>                             |                      |           |             |           |
| Insgesamt                                    | 139                  | 170       | 132         | 163       |
| <b>Baujahr</b>                               |                      |           |             |           |
| Vor 1919                                     | 43                   | 55        | 39          | 51        |
| 1919 - 1948                                  | 13                   | 13        | 13          | 13        |
| 1949 - 1978                                  | (53)                 | 69        | (50)        | (66)      |
| 1979 - 1986                                  | 13                   | 13        | 13          | 13        |
| 1987 - 1990                                  | -                    | 3         | -           | 3         |
| 1991 - 1995                                  | 3                    | 3         | 3           | 3         |
| 1996 - 2000                                  | 11                   | 11        | 11          | 11        |
| 2001 - 2004                                  | -                    | -         | -           | -         |
| 2005 - 2008                                  | -                    | -         | -           | -         |
| 2009 und später                              | 3                    | 3         | 3           | 3         |
| <b>Gebäudetyp nach Zahl der Wohnungen</b>    |                      |           |             |           |
| Freistehendes Haus Insgesamt                 | 106                  | 125       | 106         | 125       |
| mit 1 Wohnung                                | 91                   | 91        | 91          | 91        |
| mit 2 Wohnungen                              | 15                   | 27        | 15          | 27        |
| mit 3 und mehr Wohnungen                     | -                    | 7         | -           | 7         |
| Doppelhaushälfte Insgesamt                   | -                    | -         | -           | -         |
| mit 1 Wohnung                                | -                    | -         | -           | -         |
| mit 2 Wohnungen                              | -                    | -         | -           | -         |
| mit 3 und mehr Wohnungen                     | -                    | -         | -           | -         |
| Gereihtes Haus Insgesamt                     | 24                   | 36        | 20          | 32        |
| mit 1 Wohnung                                | 24                   | 24        | 20          | 20        |
| mit 2 Wohnungen                              | -                    | -         | -           | -         |
| mit 3 und mehr Wohnungen                     | -                    | 12        | -           | 12        |
| Anderer Gebäudetyp Insgesamt                 | 9                    | 9         | 6           | 6         |
| mit 1 Wohnung                                | 6                    | 6         | 3           | 3         |
| mit 2 Wohnungen                              | 3                    | 3         | 3           | 3         |
| mit 3 und mehr Wohnungen                     | -                    | -         | -           | -         |
| <b>Zahl der Wohnungen im Gebäude</b>         |                      |           |             |           |
| 1 Wohnung                                    | 121                  | 121       | 114         | 114       |
| 2 Wohnungen                                  | 18                   | 30        | 18          | 30        |
| 3 - 6 Wohnungen                              | -                    | 7         | -           | 7         |
| 7 - 12 Wohnungen                             | -                    | 12        | -           | 12        |
| 13 und mehr Wohnungen                        | -                    | -         | -           | -         |
| <b>Eigentumsform des Gebäudes</b>            |                      |           |             |           |
| Gemeinschaft von Wohnungseigentümern/-innen  | -                    | 16        | -           | 16        |
| Privatperson/-en                             | 139                  | 154       | 132         | 147       |
| Wohnungsgenossenschaft                       | -                    | -         | -           | -         |
| Kommune oder kommunales Wohnungsunternehmen  | -                    | -         | -           | -         |
| Privatwirtschaftliches Wohnungsunternehmen   | -                    | -         | -           | -         |
| Anderes privatwirtschaftliches Unternehmen   | -                    | -         | -           | -         |
| Bund oder Land                               | -                    | -         | -           | -         |
| Organisation ohne Erwerbszweck (z.B. Kirche) | -                    | -         | -           | -         |

Noch: 1.1 Gebäude mit Wohnraum und Wohnungen in Gebäuden mit Wohnraum nach Baujahr, Gebäudetyp,  
Zahl der Wohnungen, Eigentumsform und Heizungsart

|   | Gebäude mit Wohnraum |           | darunter    |           |
|---|----------------------|-----------|-------------|-----------|
|   |                      |           | Wohngebäude |           |
|   | Gebäude              | Wohnungen | Gebäude     | Wohnungen |
|   | Anzahl               | Anzahl    | Anzahl      | Anzahl    |
| <b>Heizungsart</b>                                  |                      |           |             |           |
| Fernheizung (Fernwärme)                             | -                    | 12        | -           | 12        |
| Etagenheizung                                       | -                    | 4         | -           | 4         |
| Blockheizung  | 3                    | 3         | -           | -         |
| Zentralheizung                                      | (104)                | (119)     | (104)       | (119)     |
| Einzel-/Mehrraumöfen (auch<br>Nachtspeicherheizung) | 29                   | 29        | 25          | 25        |
| Keine Heizung im Gebäude oder in den<br>Wohnungen   | 3                    | 3         | 3           | 3         |

Bei den ausgewiesenen Wohnungszahlen sind gewerblich genutzte Wohnungen nicht, Diplomatenwohnungen/Wohnungen ausländischer Streitkräfte nur in der „Insgesamt-Zeile“ berücksichtigt.

Die ausgewiesenen Zahlen zu „Gebäudetyp nach Zahl der Wohnungen“ und „Zahl der Wohnungen im Gebäude“ können Abweichungen zwischen der Anzahl der Gebäude und der entsprechenden Zahl der Wohnungen in diesen Gebäuden aufweisen. Dies ist auf das beim Zensus 2011 eingesetzte Geheimhaltungsverfahren zurückzuführen sowie auf die in den Wohnungsauswertungen nicht berücksichtigten Diplomatenwohnungen/Wohnungen ausländischer Streitkräfte bzw. gewerblich genutzten Wohnungen.

## 1.2 Gebäude mit Wohnraum nach Baujahr und Gebäudeart, Gebäudetyp, Zahl der Wohnungen, Eigentumsform und Heizungsart

|  | Insgesamt | Baujahr (Jahrzwanzigste) |             |             |                 |
|--|-----------|--------------------------|-------------|-------------|-----------------|
|  |           | Vor 1950                 | 1950 - 1969 | 1970 - 1989 | 1990 und später |
|  | Anzahl    | Anzahl                   | Anzahl      | Anzahl      | Anzahl          |
| <b>Insgesamt</b>                             |           |                          |             |             |                 |
| Insgesamt                                    | 139       | (56)                     | 35          | (31)        | 17              |
| <b>Art des Gebäudes</b>                      |           |                          |             |             |                 |
| Gebäude mit Wohnraum                         | 139       | (56)                     | 35          | (31)        | 17              |
| Wohngebäude                                  | 132       | 52                       | 32          | (31)        | 17              |
| Wohngebäude (ohne Wohnheime)                 | 132       | 52                       | 32          | (31)        | 17              |
| Wohnheime                                    | -         | -                        | -           | -           | -               |
| Sonstige Gebäude mit Wohnraum                | 7         | 4                        | 3           | -           | -               |
| <b>Gebäudetyp nach Zahl der Wohnungen</b>    |           |                          |             |             |                 |
| Freistehendes Haus Insgesamt                 | 106       | 29                       | 29          | 31          | 17              |
| mit 1 Wohnung                                | 91        | 26                       | 26          | (22)        | 17              |
| mit 2 Wohnungen                              | 15        | 3                        | 3           | 9           | -               |
| mit 3 und mehr Wohnungen                     | -         | -                        | -           | -           | -               |
| Doppelhaushälfte Insgesamt                   | -         | -                        | -           | -           | -               |
| mit 1 Wohnung                                | -         | -                        | -           | -           | -               |
| mit 2 Wohnungen                              | -         | -                        | -           | -           | -               |
| mit 3 und mehr Wohnungen                     | -         | -                        | -           | -           | -               |
| Gereihtes Haus Insgesamt                     | 24        | 24                       | -           | -           | -               |
| mit 1 Wohnung                                | 24        | 24                       | -           | -           | -               |
| mit 2 Wohnungen                              | -         | -                        | -           | -           | -               |
| mit 3 und mehr Wohnungen                     | -         | -                        | -           | -           | -               |
| Anderer Gebäudetyp Insgesamt                 | 9         | 3                        | 6           | -           | -               |
| mit 1 Wohnung                                | 6         | 3                        | 3           | -           | -               |
| mit 2 Wohnungen                              | 3         | -                        | 3           | -           | -               |
| mit 3 und mehr Wohnungen                     | -         | -                        | -           | -           | -               |
| <b>Zahl der Wohnungen im Gebäude</b>         |           |                          |             |             |                 |
| 1 Wohnung                                    | 121       | (53)                     | 29          | (22)        | 17              |
| 2 Wohnungen                                  | 18        | 3                        | 6           | 9           | -               |
| 3 - 6 Wohnungen                              | -         | -                        | -           | -           | -               |
| 7 - 12 Wohnungen                             | -         | -                        | -           | -           | -               |
| 13 und mehr Wohnungen                        | -         | -                        | -           | -           | -               |
| <b>Eigentumsform des Gebäudes</b>            |           |                          |             |             |                 |
| Gemeinschaft von Wohnungseigentümern/-innen  | -         | -                        | -           | -           | -               |
| Privatperson/-en                             | 139       | (56)                     | 35          | 31          | 17              |
| Wohnungsgenossenschaft                       | -         | -                        | -           | -           | -               |
| Kommune oder kommunales Wohnungsunternehmen  | -         | -                        | -           | -           | -               |
| Privatwirtschaftliches Wohnungsunternehmen   | -         | -                        | -           | -           | -               |
| Anderes privatwirtschaftliches Unternehmen   | -         | -                        | -           | -           | -               |
| Bund oder Land                               | -         | -                        | -           | -           | -               |
| Organisation ohne Erwerbszweck (z.B. Kirche) | -         | -                        | -           | -           | -               |

Noch: 1.2 Gebäude mit Wohnraum nach Baujahr und Gebäudeart, Gebäudetyp, Zahl der Wohnungen,  
Eigentumsform und Heizungsart

|   | Insgesamt | Baujahr (Jahrzwanzigste) |             |             |                 |
|---|-----------|--------------------------|-------------|-------------|-----------------|
|   |           | Vor 1950                 | 1950 - 1969 | 1970 - 1989 | 1990 und später |
|   | Anzahl    | Anzahl                   | Anzahl      | Anzahl      | Anzahl          |
| <b>Heizungsart</b>                                  |           |                          |             |             |                 |
| Fernheizung (Fernwärme)                             | -         | -                        | -           | -           | -               |
| Etagenheizung                                       | -         | -                        | -           | -           | -               |
| Blockheizung  | 3         | -                        | 3           | -           | -               |
| Zentralheizung                                      | (104)     | 33                       | 23          | 31          | 17              |
| Einzel-/Mehrraumöfen (auch<br>Nachtspeicherheizung) | 29        | (20)                     | 9           | -           | -               |
| Keine Heizung im Gebäude oder in<br>den Wohnungen   | 3         | 3                        | -           | -           | -               |

## 1.3.1 Gebäude mit Wohnraum nach regionaler Einheit und Baujahr, Gebäudeart, Gebäudetyp, Zahl der Wohnungen, Eigentumsform und Heizungsart

|   | Gebäude    |                       |                       |                 |             |
|---|------------|-----------------------|-----------------------|-----------------|-------------|
|   | Weidenbach | Verbandsgemeinde Daun | Landkreis Vulkaneifel | Rheinland-Pfalz | Deutschland |
|   | Anzahl     | Anzahl                | Anzahl                | Anzahl          | Anzahl      |
| <b>Insgesamt</b>                          |            |                       |                       |                 |             |
| Insgesamt                                 | 139        | 8 471                 | 23 720                | 1 183 475       | 18 922 618  |
| <b>Baujahr</b>                            |            |                       |                       |                 |             |
| Vor 1919                                  | 43         | 1 250                 | 3 744                 | 181 833         | 2 655 042   |
| 1919 - 1948                               | 13         | 730                   | 2 215                 | 123 453         | 2 307 543   |
| 1949 - 1978                               | (53)       | 3 374                 | 9 290                 | 462 714         | 7 188 157   |
| 1979 - 1986                               | 13         | 961                   | 2 600                 | 120 331         | 1 828 250   |
| 1987 - 1990                               | -          | 298                   | 817                   | 47 821          | 736 588     |
| 1991 - 1995                               | 3          | 489                   | 1 365                 | 69 320          | 1 153 484   |
| 1996 - 2000                               | 11         | 668                   | 1 782                 | 79 166          | 1 434 704   |
| 2001 - 2004                               | -          | 382                   | 982                   | 47 349          | 790 074     |
| 2005 - 2008                               | -          | (212)                 | 669                   | 36 981          | 594 658     |
| 2009 und später                           | 3          | (107)                 | 256                   | 14 507          | 234 118     |
| <b>Art des Gebäudes</b>                   |            |                       |                       |                 |             |
| Gebäude mit Wohnraum                      | 139        | 8 471                 | 23 720                | 1 183 475       | 18 922 618  |
| Wohngebäude                               | 132        | 8 125                 | 22 800                | 1 140 000       | 18 259 360  |
| Wohngebäude (ohne Wohnheime)              | 132        | 8 125                 | 22 794                | 1 139 024       | 18 239 634  |
| Wohnheime                                 | -          | -                     | 6                     | 976             | 19 726      |
| Sonstige Gebäude mit Wohnraum             | 7          | 346                   | 920                   | 43 475          | 663 258     |
| <b>Gebäudetyp nach Zahl der Wohnungen</b> |            |                       |                       |                 |             |
| Freistehendes Haus Insgesamt              | 106        | 6 824                 | 18 981                | 813 645         | 11 670 098  |
| mit 1 Wohnung                             | 91         | 5 314                 | 14 970                | 597 607         | 7 865 099   |
| mit 2 Wohnungen                           | 15         | 1 083                 | 2 930                 | 143 967         | 2 363 400   |
| mit 3 und mehr Wohnungen                  | -          | 427                   | 1 081                 | 72 071          | 1 441 599   |
| Doppelhaushälfte Insgesamt                | -          | 603                   | 1 714                 | 131 807         | 2 767 712   |
| mit 1 Wohnung                             | -          | 453                   | 1 270                 | 93 446          | 1 961 269   |
| mit 2 Wohnungen                           | -          | 91                    | 301                   | 21 364          | 424 662     |
| mit 3 und mehr Wohnungen                  | -          | 59                    | 143                   | 16 997          | 381 781     |
| Gereihtes Haus Insgesamt                  | 24         | 606                   | 1 896                 | 187 370         | 3 714 711   |
| mit 1 Wohnung                             | 24         | 458                   | 1 400                 | 119 829         | 2 093 366   |
| mit 2 Wohnungen                           | -          | (74)                  | 270                   | 22 255          | 311 332     |
| mit 3 und mehr Wohnungen                  | -          | 74                    | 226                   | 45 286          | 1 310 013   |
| Anderer Gebäudetyp Insgesamt              | 9          | 438                   | 1 129                 | 50 653          | 770 097     |
| mit 1 Wohnung                             | 6          | 334                   | 857                   | 33 076          | 419 909     |
| mit 2 Wohnungen                           | 3          | 62                    | (175)                 | 7 730           | 130 258     |
| mit 3 und mehr Wohnungen                  | -          | (42)                  | 97                    | 9 847           | 219 930     |
| <b>Zahl der Wohnungen im Gebäude</b>      |            |                       |                       |                 |             |
| 1 Wohnung                                 | 121        | 6 559                 | 18 497                | 843 958         | 12 339 643  |
| 2 Wohnungen                               | 18         | 1 310                 | 3 676                 | 195 316         | 3 229 652   |
| 3 - 6 Wohnungen                           | -          | 528                   | 1 418                 | 114 928         | 2 251 854   |
| 7 - 12 Wohnungen                          | -          | 48                    | 97                    | 23 254          | 882 631     |
| 13 und mehr Wohnungen                     | -          | (26)                  | (32)                  | 6 019           | 218 838     |

Noch: 1.3.1 Gebäude mit Wohnraum nach regionaler Einheit und Baujahr, Gebäudeart, Gebäudetyp, Zahl der Wohnungen, Eigentumsform und Heizungsart

|  | Gebäude    |                       |                       |                 |             |
|--|------------|-----------------------|-----------------------|-----------------|-------------|
|  | Weidenbach | Verbandsgemeinde Daun | Landkreis Vulkaneifel | Rheinland-Pfalz | Deutschland |
|  | Anzahl     | Anzahl                | Anzahl                | Anzahl          | Anzahl      |
| <b>Eigentumsform des Gebäudes</b>                |            |                       |                       |                 |             |
| Gemeinschaft von Wohnungseigentümern/-innen      | -          | 381                   | 1 132                 | 88 519          | 1 767 017   |
| Privatperson/-en                                 | 139        | 8 008                 | 22 381                | 1 060 228       | 15 968 275  |
| Wohnungsgenossenschaft                           | -          | -                     | -                     | 3 425           | 288 767     |
| Kommune oder kommunales Wohnungsunternehmen      | -          | 19                    | 48                    | 12 683          | 332 089     |
| Privatwirtschaftliches Wohnungsunternehmen       | -          | 16                    | 47                    | 8 438           | 316 086     |
| Anderes privatwirtschaftliches Unternehmen       | -          | 28                    | 59                    | 4 760           | 131 832     |
| Bund oder Land                                   | -          | 3                     | 3                     | 1 109           | 44 215      |
| Organisation ohne Erwerbszweck (z.B. Kirche)     | -          | 16                    | 50                    | 4 313           | 74 337      |
| <b>Heizungsart</b>                               |            |                       |                       |                 |             |
| Fernheizung (Fernwärme)                          | -          | (81)                  | 317                   | 28 315          | 1 020 473   |
| Etagenheizung                                    | -          | 117                   | 447                   | 69 769          | 1 218 091   |
| Blockheizung                                     | 3          | 29                    | (89)                  | 5 500           | 186 429     |
| Zentralheizung                                   | (104)      | 6 927                 | 18 994                | 964 750         | 14 951 706  |
| Einzel-/Mehrraumöfen (auch Nachtspeicherheizung) | 29         | 1 173                 | 3 512                 | 103 185         | 1 435 746   |
| Keine Heizung im Gebäude oder in den Wohnungen   | 3          | (144)                 | 361                   | 11 956          | 110 173     |

## 1.3.2 Gebäude mit Wohnraum nach regionaler Einheit und Baujahr, Gebäudeart, Gebäudetyp, Zahl der Wohnungen, Eigentumsform und Heizungsart -in %-

|   | Gebäude    |                       |                       |                 |             |
|---|------------|-----------------------|-----------------------|-----------------|-------------|
|   | Weidenbach | Verbandsgemeinde Daun | Landkreis Vulkaneifel | Rheinland-Pfalz | Deutschland |
|   | %          | %                     | %                     | %               | %           |
| <b>Baujahr</b>                            |            |                       |                       |                 |             |
| Vor 1919                                  | 30,9       | 14,8                  | 15,8                  | 15,4            | 14,0        |
| 1919 - 1948                               | 9,4        | 8,6                   | 9,3                   | 10,4            | 12,2        |
| 1949 - 1978                               | (38,1)     | 39,8                  | 39,2                  | 39,1            | 38,0        |
| 1979 - 1986                               | 9,4        | 11,3                  | 11,0                  | 10,2            | 9,7         |
| 1987 - 1990                               | -          | 3,5                   | 3,4                   | 4,0             | 3,9         |
| 1991 - 1995                               | 2,2        | 5,8                   | 5,8                   | 5,9             | 6,1         |
| 1996 - 2000                               | 7,9        | 7,9                   | 7,5                   | 6,7             | 7,6         |
| 2001 - 2004                               | -          | 4,5                   | 4,1                   | 4,0             | 4,2         |
| 2005 - 2008                               | -          | (2,5)                 | 2,8                   | 3,1             | 3,1         |
| 2009 und später                           | 2,2        | (1,3)                 | 1,1                   | 1,2             | 1,2         |
| <b>Art des Gebäudes</b>                   |            |                       |                       |                 |             |
| Gebäude mit Wohnraum                      | 100,0      | 100,0                 | 100,0                 | 100,0           | 100,0       |
| Wohngebäude                               | 95,0       | 95,9                  | 96,1                  | 96,3            | 96,5        |
| Wohngebäude (ohne Wohnheime)              | 95,0       | 95,9                  | 96,1                  | 96,2            | 96,4        |
| Wohnheime                                 | -          | -                     | 0,0                   | 0,1             | 0,1         |
| Sonstige Gebäude mit Wohnraum             | 5,0        | 4,1                   | 3,9                   | 3,7             | 3,5         |
| <b>Gebäudetyp nach Zahl der Wohnungen</b> |            |                       |                       |                 |             |
| Freistehendes Haus Insgesamt              | 76,3       | 80,6                  | 80,0                  | 68,8            | 61,7        |
| mit 1 Wohnung                             | 65,5       | 62,7                  | 63,1                  | 50,5            | 41,6        |
| mit 2 Wohnungen                           | 10,8       | 12,8                  | 12,4                  | 12,2            | 12,5        |
| mit 3 und mehr Wohnungen                  | -          | 5,0                   | 4,6                   | 6,1             | 7,6         |
| Doppelhaushälfte Insgesamt                | -          | 7,1                   | 7,2                   | 11,1            | 14,6        |
| mit 1 Wohnung                             | -          | 5,3                   | 5,4                   | 7,9             | 10,4        |
| mit 2 Wohnungen                           | -          | 1,1                   | 1,3                   | 1,8             | 2,2         |
| mit 3 und mehr Wohnungen                  | -          | 0,7                   | 0,6                   | 1,4             | 2,0         |
| Gereihtes Haus Insgesamt                  | 17,3       | 7,2                   | 8,0                   | 15,8            | 19,6        |
| mit 1 Wohnung                             | 17,3       | 5,4                   | 5,9                   | 10,1            | 11,1        |
| mit 2 Wohnungen                           | -          | (0,9)                 | 1,1                   | 1,9             | 1,6         |
| mit 3 und mehr Wohnungen                  | -          | 0,9                   | 1,0                   | 3,8             | 6,9         |
| Anderer Gebäudetyp Insgesamt              | 6,5        | 5,2                   | 4,8                   | 4,3             | 4,1         |
| mit 1 Wohnung                             | 4,3        | 3,9                   | 3,6                   | 2,8             | 2,2         |
| mit 2 Wohnungen                           | 2,2        | 0,7                   | (0,7)                 | 0,7             | 0,7         |
| mit 3 und mehr Wohnungen                  | -          | (0,5)                 | 0,4                   | 0,8             | 1,2         |
| <b>Zahl der Wohnungen im Gebäude</b>      |            |                       |                       |                 |             |
| 1 Wohnung                                 | 87,1       | 77,4                  | 78,0                  | 71,3            | 65,2        |
| 2 Wohnungen                               | 12,9       | 15,5                  | 15,5                  | 16,5            | 17,1        |
| 3 - 6 Wohnungen                           | -          | 6,2                   | 6,0                   | 9,7             | 11,9        |
| 7 - 12 Wohnungen                          | -          | 0,6                   | 0,4                   | 2,0             | 4,7         |
| 13 und mehr Wohnungen                     | -          | (0,3)                 | (0,1)                 | 0,5             | 1,2         |



Noch: 1.3.2 Gebäude mit Wohnraum nach regionaler Einheit und Baujahr, Gebäudeart, Gebäudetyp, Zahl der Wohnungen, Eigentumsform und Heizungsart -in %-

|  | Gebäude    |                       |                       |                 |             |
|--|------------|-----------------------|-----------------------|-----------------|-------------|
|  | Weidenbach | Verbandsgemeinde Daun | Landkreis Vulkaneifel | Rheinland-Pfalz | Deutschland |
|  | %          | %                     | %                     | %               | %           |
| <b>Eigentumsform des Gebäudes</b>                |            |                       |                       |                 |             |
| Gemeinschaft von Wohnungseigentümern/-innen      | -          | 4,5                   | 4,8                   | 7,5             | 9,3         |
| Privatperson/-en                                 | 100,0      | 94,5                  | 94,4                  | 89,6            | 84,4        |
| Wohnungsgenossenschaft                           | -          | -                     | -                     | 0,3             | 1,5         |
| Kommune oder kommunales Wohnungsunternehmen      | -          | 0,2                   | 0,2                   | 1,1             | 1,8         |
| Privatwirtschaftliches Wohnungsunternehmen       | -          | 0,2                   | 0,2                   | 0,7             | 1,7         |
| Anderes privatwirtschaftliches Unternehmen       | -          | 0,3                   | 0,2                   | 0,4             | 0,7         |
| Bund oder Land                                   | -          | 0,0                   | 0,0                   | 0,1             | 0,2         |
| Organisation ohne Erwerbszweck (z.B. Kirche)     | -          | 0,2                   | 0,2                   | 0,4             | 0,4         |
| <b>Heizungsart</b>                               |            |                       |                       |                 |             |
| Fernheizung (Fernwärme)                          | -          | (1,0)                 | 1,3                   | 2,4             | 5,4         |
| Etagenheizung                                    | -          | 1,4                   | 1,9                   | 5,9             | 6,4         |
| Blockheizung                                     | 2,2        | 0,3                   | (0,4)                 | 0,5             | 1,0         |
| Zentralheizung                                   | (74,8)     | 81,8                  | 80,1                  | 81,5            | 79,0        |
| Einzel-/Mehrraumöfen (auch Nachtspeicherheizung) | 20,9       | 13,8                  | 14,8                  | 8,7             | 7,6         |
| Keine Heizung im Gebäude oder in den Wohnungen   | 2,2        | (1,7)                 | 1,5                   | 1,0             | 0,6         |

Die relativen Ergebnisse beziehen sich auf die Gesamtzahl der Gebäude der jeweiligen regionalen Einheit je betrachtetem Gebäudemerkmal.

Die relativen Werte wurden durch Division von Ergebnissen nach Durchführung der Geheimhaltung errechnet.

## 2.1 Wohnungen in Gebäuden mit Wohnraum nach Art der Nutzung, Fläche der Wohnung, Zahl der Räume und Ausstattung

|  | Wohnungen in Gebäuden mit Wohnraum | davon                     |   |                         |  |
|--|------------------------------------|---------------------------|---|-------------------------|--|
|  |                                    | Wohnungen in Wohngebäuden | davon                                       |                         | Wohnungen in Sonstigen Gebäuden mit Wohnraum |
|  |                                    |                           | Wohnungen in Wohngebäuden (keine Wohnheime) | Wohnungen in Wohnheimen |  |
|  |                                    | Anzahl                    | Anzahl                                      | Anzahl                  | Anzahl                                       |
| Insgesamt                                      |                                    |                           |   |                         |  |
| Insgesamt                                      | 170                                | 163                       | 163   | -                       | 7  |
| Art der Wohnungsnutzung                        |                                    |                           |   |                         |  |
| Von Eigentümer/-in bewohnt                     | (125)                              | (122)                     | (122)                                       | -                       | 3  |
| Zu Wohnzwecken vermietet (auch mietfrei)       | (22)                               | (22)                      | (22)  | -                       | -  |
| Ferien- und Freizeitwohnung                    | (23)                               | 19                        | 19  | -                       | 4  |
| Leer stehend                                   | -                                  | -                         | -   | -                       | -  |
| Fläche der Wohnung in m²                       |                                    |                           |   |                         |  |
| Unter 40                                       | 9                                  | 6                         | 6   | -                       | 3  |
| 40 - 59  | -                                  | -                         | -   | -                       | -  |
| 60 - 79  | 33                                 | 29                        | 29  | -                       | 4  |
| 80 - 99  | 22                                 | 22                        | 22  | -                       | -  |
| 100 - 119                                      | 31                                 | 31                        | 31  | -                       | -  |
| 120 - 139                                      | 33                                 | 33                        | 33  | -                       | -  |
| 140 - 159                                      | 20                                 | 20                        | 20  | -                       | -  |
| 160 - 179                                      | (15)                               | (15)                      | (15)  | -                       | -  |
| 180 - 199                                      | 4                                  | 4                         | 4   | -                       | -  |
| 200 und mehr                                   | 3                                  | 3                         | 3   | -                       | -  |
| Zahl der Räume                                 |                                    |                           |   |                         |  |
| 1 Raum   | 6                                  | 3                         | 3   | -                       | 3  |
| 2 Räume  | -                                  | -                         | -   | -                       | -  |
| 3 Räume  | 23                                 | 19                        | 19  | -                       | 4  |
| 4 Räume  | 18                                 | 18                        | 18  | -                       | -  |
| 5 Räume  | 39                                 | 39                        | 39  | -                       | -  |
| 6 Räume  | 36                                 | 36                        | 36  | -                       | -  |
| 7 und mehr Räume                               | 48                                 | 48                        | 48  | -                       | -  |
| Ausstattung der Wohnung                        |                                    |                           |   |                         |  |
| Badewanne/Dusche und WC vorhanden              | 167                                | 160                       | 160   | -                       | 7  |
| Badewanne/Dusche und WC nicht vorhanden        | 3                                  | 3                         | 3   | -                       | -  |
| Badewanne/Dusche vorhanden, WC nicht vorhanden | -                                  | -                         | -   | -                       | -  |
| Badewanne/Dusche nicht vorhanden, WC vorhanden | -                                  | -                         | -   | -                       | -  |

Bei den ausgewiesenen Wohnungszahlen sind gewerblich genutzte Wohnungen nicht, Diplomatenwohnungen/Wohnungen ausländischer Streitkräfte nur in der „Insgesamt-Zeile“ berücksichtigt.

## 2.2.1 Wohnungen in Gebäuden mit Wohnraum nach regionaler Einheit und Art der Nutzung, Fläche der Wohnung, Zahl der Räume und Ausstattung

|  | Wohnungen  |                       |                       |                 |             |
|--|------------|-----------------------|-----------------------|-----------------|-------------|
|  | Weidenbach | Verbandsgemeinde Daun | Landkreis Vulkaneifel | Rheinland-Pfalz | Deutschland |
|  | Anzahl     | Anzahl                | Anzahl                | Anzahl          | Anzahl      |
| <b>Insgesamt</b>                               |            |                       |                       |                 |             |
| Insgesamt                                      | 170        | 11 745                | 31 880                | 2 010 559       | 40 563 320  |
| <b>Art der Wohnungsnutzung</b>                 |            |                       |                       |                 |             |
| Von Eigentümer/-in bewohnt                     | (125)      | 6 961                 | 19 431                | 1 056 986       | 17 292 029  |
| Zu Wohnzwecken vermietet (auch mietfrei)       | (22)       | 3 812                 | 9 426                 | 841 958         | 21 199 913  |
| Ferien- und Freizeitwohnung                    | (23)       | 447                   | 1 486                 | 14 906          | 224 529     |
| Leer stehend                                   | -          | 525                   | 1 533                 | 89 040          | 1 828 846   |
| <b>Fläche der Wohnung in m²</b>                |            |                       |                       |                 |             |
| Unter 40                                       | 9          | 209                   | 471                   | 79 051          | 2 177 061   |
| 40 - 59  | -          | 994                   | 2 492                 | 219 658         | 7 288 734   |
| 60 - 79  | 33         | 1 743                 | 4 570                 | 368 640         | 9 663 142   |
| 80 - 99  | 22         | 2 017                 | 5 625                 | 363 190         | 6 987 435   |
| 100 - 119                                      | 31         | 1 827                 | 5 122                 | 281 553         | 4 913 194   |
| 120 - 139                                      | 33         | 2 080                 | 5 754                 | 282 169         | 4 211 779   |
| 140 - 159                                      | 20         | 1 288                 | 3 526                 | 181 337         | 2 394 089   |
| 160 - 179                                      | (15)       | 705                   | 1 782                 | 86 315          | 1 117 240   |
| 180 - 199                                      | 4          | 347                   | 953                   | 53 728          | 686 793     |
| 200 und mehr                                   | 3          | 535                   | 1 581                 | 87 249          | 1 105 850   |
| <b>Zahl der Räume</b>                          |            |                       |                       |                 |             |
| 1 Raum   | 6          | (119)                 | 290                   | 56 146          | 1 306 117   |
| 2 Räume  | -          | 603                   | 1 524                 | 130 279         | 3 735 658   |
| 3 Räume  | 23         | 1 529                 | 3 899                 | 335 419         | 8 890 843   |
| 4 Räume  | 18         | 1 941                 | 5 534                 | 436 277         | 10 410 969  |
| 5 Räume  | 39         | 2 064                 | 5 864                 | 364 352         | 6 855 418   |
| 6 Räume  | 36         | 2 181                 | 6 002                 | 292 471         | 4 406 792   |
| 7 und mehr Räume                               | 48         | 3 308                 | 8 763                 | 387 946         | 4 939 520   |
| <b>Ausstattung der Wohnung</b>                 |            |                       |                       |                 |             |
| Badewanne/Dusche und WC vorhanden              | 167        | 11 658                | 31 595                | 1 970 139       | 39 916 059  |
| Badewanne/Dusche und WC nicht vorhanden        | 3          | (18)                  | (99)                  | 6 506           | 308 371     |
| Badewanne/Dusche vorhanden, WC nicht vorhanden | -          | 12                    | (37)                  | 4 165           | 104 585     |
| Badewanne/Dusche nicht vorhanden, WC vorhanden | -          | 57                    | (145)                 | 22 080          | 216 302     |

Bei den ausgewiesenen Wohnungszahlen sind gewerblich genutzte Wohnungen nicht, Diplomatenwohnungen/Wohnungen ausländischer Streitkräfte nur in der „Insgesamt-Zeile“ berücksichtigt.

## 2.2.2 Wohnungen in Gebäuden mit Wohnraum nach regionaler Einheit und Art der Nutzung, Fläche der Wohnung, Zahl der Räume und Ausstattung -in %-

|  | Wohnungen  |                       |                       |                 |             |
|--|------------|-----------------------|-----------------------|-----------------|-------------|
|  | Weidenbach | Verbandsgemeinde Daun | Landkreis Vulkaneifel | Rheinland-Pfalz | Deutschland |
|  | %          | %                     | %                     | %               | %           |
| <b>Art der Wohnungsnutzung</b>                 |            |                       |                       |                 |             |
| Von Eigentümer/-in bewohnt                     | (73,5)     | 59,3                  | 61,0                  | 52,8            | 42,6        |
| Zu Wohnzwecken vermietet (auch mietfrei)       | (12,9)     | 32,5                  | 29,6                  | 42,0            | 52,3        |
| Ferien- und Freizeitwohnung                    | (13,5)     | 3,8                   | 4,7                   | 0,7             | 0,6         |
| Leer stehend                                   | -          | 4,5                   | 4,8                   | 4,4             | 4,5         |
| <b>Fläche der Wohnung in m²</b>                |            |                       |                       |                 |             |
| Unter 40                                       | 5,3        | 1,8                   | 1,5                   | 3,9             | 5,4         |
| 40 - 59  | -          | 8,5                   | 7,8                   | 11,0            | 18,0        |
| 60 - 79  | 19,4       | 14,8                  | 14,3                  | 18,4            | 23,8        |
| 80 - 99  | 12,9       | 17,2                  | 17,6                  | 18,1            | 17,2        |
| 100 - 119                                      | 18,2       | 15,6                  | 16,1                  | 14,1            | 12,1        |
| 120 - 139                                      | 19,4       | 17,7                  | 18,1                  | 14,1            | 10,4        |
| 140 - 159                                      | 11,8       | 11,0                  | 11,1                  | 9,1             | 5,9         |
| 160 - 179                                      | (8,8)      | 6,0                   | 5,6                   | 4,3             | 2,8         |
| 180 - 199                                      | 2,4        | 3,0                   | 3,0                   | 2,7             | 1,7         |
| 200 und mehr                                   | 1,8        | 4,6                   | 5,0                   | 4,4             | 2,7         |
| <b>Zahl der Räume</b>                          |            |                       |                       |                 |             |
| 1 Raum   | 3,5        | (1,0)                 | 0,9                   | 2,8             | 3,2         |
| 2 Räume  | -          | 5,1                   | 4,8                   | 6,5             | 9,2         |
| 3 Räume  | 13,5       | 13,0                  | 12,2                  | 16,7            | 21,9        |
| 4 Räume  | 10,6       | 16,5                  | 17,4                  | 21,8            | 25,7        |
| 5 Räume  | 22,9       | 17,6                  | 18,4                  | 18,2            | 16,9        |
| 6 Räume  | 21,2       | 18,6                  | 18,8                  | 14,6            | 10,9        |
| 7 und mehr Räume                               | 28,2       | 28,2                  | 27,5                  | 19,4            | 12,2        |
| <b>Ausstattung der Wohnung</b>                 |            |                       |                       |                 |             |
| Badewanne/Dusche und WC vorhanden              | 98,2       | 99,3                  | 99,1                  | 98,4            | 98,4        |
| Badewanne/Dusche und WC nicht vorhanden        | 1,8        | (0,2)                 | (0,3)                 | 0,3             | 0,8         |
| Badewanne/Dusche vorhanden, WC nicht vorhanden | -          | 0,1                   | (0,1)                 | 0,2             | 0,3         |
| Badewanne/Dusche nicht vorhanden, WC vorhanden | -          | 0,5                   | (0,5)                 | 1,1             | 0,5         |

Bei den ausgewiesenen Wohnungszahlen sind gewerblich genutzte Wohnungen, Diplomatenwohnungen/Wohnungen ausländischer Streitkräfte nicht berücksichtigt.

Die relativen Ergebnisse beziehen sich auf die Gesamtzahl der Gebäude der jeweiligen regionalen Einheit je betrachtetem Gebäudemerkmal.

Die relativen Werte wurden durch Division von Ergebnissen nach Durchführung der Geheimhaltung errechnet.

## 3.1 Gebäude- und Wohnungskennzahlen im regionalen Vergleich

| Gebiet                             | Kennzahlen für Gebäude und Wohnungen |  |   |
|------------------------------------|--------------------------------------|--|---|
|                                    | Eigentümerquote<br>(Wohnungen)       | Durchschnittliche<br>Wohnungsgröße in m² | Durchschnittliche Anzahl<br>der Wohnungen je<br>Wohngebäude |
|                                    | %                                    | m²                                       | Anzahl  |
| <b>Verbandsgemeinde Daun</b>       | 66                                   | 111                                      | 1   |
| Betteldorf                         | .                                    | .  | 1   |
| Bleckhausen                        | .                                    | .  | 1   |
| Brockscheid                        | .                                    | .  | 1   |
| Darscheid                          | .                                    | .  | 1   |
| Daun, Stadt                        | 51                                   | 105                                      | 2   |
| Demerath                           | .                                    | .  | 1   |
| Deudesfeld                         | .                                    | .  | 1   |
| Dockweiler                         | .                                    | .  | 1   |
| Dreis-Brück                        | 77                                   | 119                                      | 1   |
| Ellscheid                          | 78                                   | .  | 1   |
| Gefell                             | .                                    | .  | 1   |
| Gillenfeld                         | 66                                   | .  | 1   |
| Hinterweiler                       | .                                    | 126                                      | 1   |
| Hörscheid                          | .                                    | .  | 1   |
| Immerath                           | .                                    | .  | 1   |
| Kirchweiler                        | .                                    | .  | 1   |
| Kradenbach                         | .                                    | .  | 1   |
| Mehren                             | 62                                   | 113                                      | 1   |
| Meisburg                           | .                                    | .  | 1   |
| Mückeln                            | 76                                   | .  | 1   |
| Nerdlen                            | .                                    | .  | 1   |
| Niederstadtfeld                    | .                                    | .  | 1   |
| Oberstadtfeld                      | .                                    | .  | 1   |
| Sarmersbach                        | .                                    | .  | 1   |
| Saxler                             | .                                    | .  | 1   |
| Schalkenmehren                     | .                                    | .  | 1   |
| Schutz                             | .                                    | .  | 1   |
| Schönbach                          | .                                    | .  | 1   |
| Steineberg                         | .                                    | .  | 1   |
| Steiningen                         | .                                    | .  | 1   |
| Strohn                             | .                                    | .  | 1   |
| Strotzbüsch                        | .                                    | 110                                      | 1   |
| Udler                              | .                                    | .  | 1   |
| Utzerath                           | 86                                   | .  | 1   |
| Wallenborn                         | .                                    | .  | 1   |
| <b>Weidenbach</b>                  | .                                    | .  | 1   |
| Winkel (Eifel)                     | .                                    | .  | 1   |
| Üdersdorf                          | 74                                   | .  | 1   |
| <b>Verbandsgemeinde Gerolstein</b> | 67                                   | 110                                      | 1   |
| Berlingen                          | .                                    | .  | 1   |
| Birresborn                         | .                                    | .  | 1   |
| Densborn                           | .                                    | 114                                      | 1   |
| Duppach                            | .                                    | .  | 1   |
| Gerolstein, Stadt                  | 59                                   | 108                                      | 1   |
| Hohenfels-Essingen                 | .                                    | .  | 1   |
| Kalenborn-Scheuern                 | .                                    | .  | 1   |
| Kopp                               | .                                    | .  | 1   |
| Mürtenbach                         | .                                    | .  | 1   |
| Neroth                             | .                                    | .  | 1   |
| Pelm                               | .                                    | .  | 1   |

## Noch: 3.1 Gebäude- und Wohnungskennzahlen im regionalen Vergleich

| Gebiet                      | Kennzahlen für Gebäude und Wohnungen |  |   |
|-----------------------------|--------------------------------------|--|---|
|                             | Eigentümerquote<br>(Wohnungen)       | Durchschnittliche<br>Wohnungsgröße in m² | Durchschnittliche Anzahl<br>der Wohnungen je<br>Wohngebäude |
|                             | %                                    | m²                                       | Anzahl  |
| Rockeskyll                  | .                                    | 114                                      | 1   |
| Salm                        | .                                    | .  | 1   |
| Verbandsgemeinde Hillesheim | 70                                   | 115                                      | 1   |
| Basberg                     | .                                    | .  | 1   |
| Berndorf                    | .                                    | .  | 1   |
| Dohm-Lammersdorf            | .                                    | .  | 1   |
| Hillesheim, Stadt           | 57                                   | .  | 2   |
| Kerpen (Eifel)              | .                                    | .  | 1   |
| Nohn                        | .                                    | .  | 1   |
| Oberbettingen               | .                                    | .  | 1   |
| Oberehe-Stroheich           | .                                    | .  | 1   |
| Walsdorf                    | .                                    | .  | 1   |
| Wiesbaum                    | .                                    | .  | 1   |
| Üxheim                      | .                                    | .  | 1   |
| Verbandsgemeinde Kelberg    | 74                                   | .  | 1   |
| Arbach                      | .                                    | .  | 1   |
| Beinhausen                  | .                                    | .  | 1   |
| Bereborn                    | .                                    | .  | 1   |
| Berenbach                   | .                                    | .  | 1   |
| Bodenbach                   | .                                    | 122                                      | 1   |
| Bongard                     | .                                    | 116                                      | 1   |
| Borler                      | .                                    | .  | 1   |
| Boxberg                     | .                                    | .  | 1   |
| Brücktal                    | .                                    | .  | 2   |
| Drees                       | .                                    | .  | 1   |
| Gelenberg                   | 87                                   | 128                                      | 1   |
| Gunderath                   | .                                    | .  | 1   |
| Horperath                   | .                                    | .  | 1   |
| Höchstberg                  | .                                    | .  | 1   |
| Hörschhausen                | .                                    | .  | 1   |
| Kaperich                    | .                                    | .  | 1   |
| Katzwinkel                  | 87                                   | .  | 1   |
| Kelberg                     | 65                                   | 119                                      | 1   |
| Kirsbach                    | .                                    | .  | 1   |
| Kolverath                   | .                                    | .  | 1   |
| Kötterichen                 | .                                    | 114                                      | 1   |
| Lirstal                     | .                                    | 100                                      | 1   |
| Mannebach                   | .                                    | .  | 1   |
| Mosbruch                    | 90                                   | .  | 1   |
| Neichen                     | .                                    | .  | 1   |
| Nitz                        | .                                    | .  | 2   |
| Oberelz                     | .                                    | .  | 1   |
| Reimerath                   | .                                    | .  | 1   |
| Retterath                   | .                                    | .  | 1   |
| Sassen                      | .                                    | .  | 1   |
| Uersfeld                    | .                                    | .  | 1   |
| Ueß                         | .                                    | .  | 1   |
| Welcherath                  | .                                    | .  | 1   |
| Verbandsgemeinde Obere Kyll | 72                                   | 111                                      | 1   |
| Birgel                      | .                                    | .  | 1   |
| Esch                        | .                                    | .  | 1   |
| Feusdorf                    | 80                                   | 120                                      | 1   |

## Noch: 3.1 Gebäude- und Wohnungskennzahlen im regionalen Vergleich

| Gebiet                       | Kennzahlen für Gebäude und Wohnungen |  |   |
|------------------------------|--------------------------------------|--|---|
|                              | Eigentümerquote<br>(Wohnungen)       | Durchschnittliche<br>Wohnungsgröße in m² | Durchschnittliche Anzahl<br>der Wohnungen je<br>Wohngebäude |
|                              | %                                    | m²                                       | Anzahl  |
| Gönnersdorf                  | .                                    | .  | 1   |
| Hallschlag                   | .                                    | .  | 1   |
| Jünkerath                    | 62                                   | .  | 1   |
| Kerschenbach                 | .                                    | .  | 1   |
| Lissendorf                   | 67                                   | 99                                       | 1   |
| Ormont                       | .                                    | .  | 1   |
| Reuth                        | .                                    | .  | 2   |
| Scheid                       | 88                                   | .  | 1   |
| Schüller                     | .                                    | .  | 1   |
| Stadtkyll                    | .                                    | .  | 1   |
| Steffeln                     | .                                    | .  | 1   |
| <b>Landkreis Vulkaneifel</b> | 68,6                                 | .  | 1,4   |
| <b>Rheinland-Pfalz</b>       | 57,1                                 | 104,2                                    | 1,7   |
| <b>Deutschland</b>           | 45,9                                 | 91,4                                     | 2,1   |

Die Kennzahlen wurden durch Division von Originalergebnissen vor Geheimhaltung errechnet. Kennzahlwerte, die Rückschlüsse auf diese Originalergebnisse ermöglichen würden, wurden gesperrt.

Weitere Informationen zur jeweiligen Berechnung sind dem Bereich der Definitionen zu entnehmen.

## 3.2 Weitere Wohnungskennzahlen im regionalen Vergleich

| Gebiet                             | Kennzahlen für Wohnungen                  |                             |   |
|------------------------------------|---|-----------------------------|---|
|                                    | Anteil des selbst genutzten Wohneigentums | Leerstandsquote (Wohnungen) | Anteil des zu Wohnzwecken vermieteten Wohneigentums (auch mietfrei) |
|                                    | %   | %                           | %   |
| <b>Verbandsgemeinde Daun</b>       | 63  | 4                           | 33  |
| Betteldorf                         | .   | .                           | .   |
| Bleckhausen                        | .   | .                           | .   |
| Brockscheid                        | .   | .                           | .   |
| Darscheid                          | .   | .                           | .   |
| Daun, Stadt                        | 49  | 3                           | 48  |
| Demerath                           | .   | 6                           | 17  |
| Deudesfeld                         | .   | .                           | 20  |
| Dockweiler                         | .   | .                           | .   |
| Dreis-Brück                        | .   | 5                           | 21  |
| Ellscheid                          | .   | .                           | .   |
| Gefell                             | .   | -                           | .   |
| Gillenfeld                         | 63  | 5                           | 32  |
| Hinterweiler                       | .   | .                           | .   |
| Hörscheid                          | .   | .                           | .   |
| Immerath                           | .   | 5                           | .   |
| Kirchweiler                        | .   | 6                           | .   |
| Kradenbach                         | .   | .                           | .   |
| Mehren                             | 59  | 5                           | 36  |
| Meisburg                           | .   | .                           | .   |
| Mückeln                            | .   | .                           | 24  |
| Nerdlen                            | .   | 4                           | .   |
| Niederstadtfeld                    | 76  | .                           | .   |
| Oberstadtfeld                      | .   | .                           | .   |
| Sarmersbach                        | .   | .                           | .   |
| Saxler                             | 69  | .                           | .   |
| Schalkenmehren                     | .   | .                           | .   |
| Schutz                             | .   | .                           | .   |
| Schönbach                          | .   | .                           | .   |
| Steineberg                         | 79  | .                           | .   |
| Steiningen                         | 69  | .                           | .   |
| Strohn                             | .   | .                           | .   |
| Strotzbüsch                        | 69  | .                           | .   |
| Udler                              | .   | .                           | .   |
| Utzerath                           | .   | .                           | 13  |
| Wallenborn                         | .   | 7                           | .   |
| <b>Weidenbach</b>                  | .   | .                           | .   |
| Winkel (Eifel)                     | .   | .                           | .   |
| Üdersdorf                          | 71  | 4                           | 25  |
| <b>Verbandsgemeinde Gerolstein</b> | 64  | 5                           | 31  |
| Berlingen                          | .   | .                           | .   |
| Birresborn                         | .   | 7                           | .   |
| Densborn                           | .   | .                           | .   |
| Duppach                            | .   | 9                           | .   |
| Gerolstein, Stadt                  | 57  | 5                           | 39  |
| Hohenfels-Essingen                 | .   | 4                           | .   |
| Kalenborn-Scheuern                 | .   | .                           | .   |
| Kopp                               | .   | .                           | .   |
| Mürtenbach                         | 68  | .                           | .   |
| Neroth                             | 75  | .                           | .   |
| Pelm                               | 67  | .                           | .   |



## Noch: 3.2 Weitere Wohnungskennzahlen im regionalen Vergleich

| Gebiet                      | Kennzahlen für Wohnungen                  |                             |   |
|-----------------------------|---|-----------------------------|---|
|                             | Anteil des selbst genutzten Wohneigentums | Leerstandsquote (Wohnungen) | Anteil des zu Wohnzwecken vermieteten Wohneigentums (auch mietfrei) |
|                             | %   | %                           | %   |
| Rockeskyll                  | .   | .                           | .   |
| Salm                        | .   | .                           | .   |
| Verbandsgemeinde Hillesheim | 67  | 4                           | 29  |
| Basberg                     | .   | .                           | .   |
| Berndorf                    | 75  | .                           | .   |
| Dohm-Lammersdorf            | .   | .                           | .   |
| Hillesheim, Stadt           | 55  | .                           | 42  |
| Kerpen (Eifel)              | .   | 7                           | .   |
| Nohn                        | .   | .                           | .   |
| Oberbettingen               | .   | 1                           | .   |
| Oberehe-Stroheich           | 82  | .                           | 15  |
| Walsdorf                    | .   | 6                           | .   |
| Wiesbaum                    | .   | .                           | .   |
| Üxheim                      | 74  | .                           | .   |
| Verbandsgemeinde Kelberg    | 71  | 5                           | 24  |
| Arbach                      | .   | .                           | .   |
| Beinhausen                  | .   | -                           | .   |
| Bereborn                    | .   | .                           | .   |
| Berenbach                   | .   | .                           | .   |
| Bodenbach                   | .   | 3                           | .   |
| Bongard                     | 71  | .                           | .   |
| Borler                      | .   | .                           | .   |
| Boxberg                     | .   | .                           | 25  |
| Brücktal                    | .   | .                           | .   |
| Drees                       | .   | .                           | .   |
| Gelenberg                   | .   | .                           | .   |
| Gunderath                   | .   | .                           | .   |
| Horperath                   | .   | .                           | .   |
| Höchstberg                  | .   | .                           | .   |
| Hörschhausen                | .   | .                           | .   |
| Kaperich                    | .   | .                           | .   |
| Katzwinkel                  | .   | .                           | 13  |
| Kelberg                     | 61  | .                           | .   |
| Kirsbach                    | .   | -                           | .   |
| Kolverath                   | .   | .                           | .   |
| Kötterichen                 | .   | .                           | 23  |
| Lirstal                     | .   | .                           | .   |
| Mannebach                   | .   | .                           | .   |
| Mosbruch                    | .   | .                           | .   |
| Neichen                     | .   | .                           | .   |
| Nitz                        | .   | .                           | .   |
| Oberelz                     | .   | .                           | .   |
| Reimerath                   | .   | .                           | .   |
| Retterath                   | 74  | .                           | 21  |
| Sassen                      | .   | .                           | .   |
| Uersfeld                    | .   | .                           | .   |
| Ueß                         | .   | -                           | .   |
| Welcherath                  | .   | .                           | .   |
| Verbandsgemeinde Obere Kyll | 67  | 7                           | 26  |
| Birgel                      | .   | 7                           | .   |
| Esch                        | .   | .                           | .   |

## Noch: 3.2 Weitere Wohnungskennzahlen im regionalen Vergleich

| Gebiet                       | Kennzahlen für Wohnungen                  |                             |   |
|------------------------------|---|-----------------------------|---|
|                              | Anteil des selbst genutzten Wohneigentums | Leerstandsquote (Wohnungen) | Anteil des zu Wohnzwecken vermieteten Wohneigentums (auch mietfrei) |
|                              | %   | %                           | %   |
| Feusdorf                     | .   | .                           | .   |
| Gönnersdorf                  | .   | .                           | .   |
| Hallschlag                   | .   | .                           | .   |
| Jünkerath                    | .   | .                           | 35  |
| Kerschenbach                 | 78  | .                           | .   |
| Lissendorf                   | .   | .                           | .   |
| Ormont                       | .   | 4                           | .   |
| Reuth                        | .   | 4                           | .   |
| Scheid                       | .   | .                           | 12  |
| Schüller                     | .   | .                           | .   |
| Stadtkyll                    | .   | .                           | .   |
| Steffeln                     | .   | .                           | .   |
| <b>Landkreis Vulkaneifel</b> | <b>65,3</b>                               | <b>4,9</b>                  | <b>29,8</b>   |
| <b>Rheinland-Pfalz</b>       | <b>54,7</b>                               | <b>4,3</b>                  | <b>41</b>   |
| <b>Deutschland</b>           | <b>43,9</b>                               | <b>4,4</b>                  | <b>51,7</b>   |

Die Kennzahlen wurden durch Division von Originalergebnissen vor Geheimhaltung errechnet. Kennzahlwerte, die Rückschlüsse auf diese Originalergebnisse ermöglichen würden, wurden gesperrt.

Weitere Informationen zur jeweiligen Berechnung sind dem Bereich der Definitionen zu entnehmen.

#### 4.1 Haushalte nach Typ des privaten Haushalts (nach Familien) und Art der Wohnungsnutzung, Fläche der Wohnung und Zahl der Räume

|  | Insgesamt | Typ des privaten Haushalts (nach Familien) |                     |                     |                              |  |
|--|-----------|--|---------------------|---------------------|------------------------------|--|
|  |           | Einpersonenhaushalte<br>(Singlehaushalte)  | Paare ohne Kind(er) | Paare mit Kind(ern) | Alleinerziehende Elternteile | Mehrpersonenhaushalte ohne Kernfamilie |
|  | Anzahl    | Anzahl                                     | Anzahl              | Anzahl              | Anzahl                       | Anzahl                                 |
| <b>Insgesamt</b>                         |           |  |                     |                     |                              |  |
| Insgesamt                                | 142       | (39)                                       | 46                  | (41)                | 6                            | 10                                     |
| <b>Art der Wohnungsnutzung</b>           |           |  |                     |                     |                              |  |
| Von Eigentümer/-in bewohnt               | (119)     | 32   | 40                  | (34)                | 3                            | 10                                     |
| Zu Wohnzwecken vermietet (auch mietfrei) | (16)      | 7  | 3                   | 3                   | 3                            | -                                      |
| <b>Fläche der Wohnung in m²</b>          |           |  |                     |                     |                              |  |
| Unter 40                                 | 6         | 3  | -                   | -                   | -                            | 3                                      |
| 40 - 59                                  | -         | -  | -                   | -                   | -                            | -                                      |
| 60 - 79                                  | 23        | 13   | 6                   | 4                   | -                            | -                                      |
| 80 - 99                                  | (13)      | (3)  | 6                   | -                   | -                            | 4                                      |
| 100 - 119                                | 28        | 6  | (16)                | 6                   | -                            | -                                      |
| 120 - 139                                | 30        | 3  | 14                  | 10                  | 3                            | -                                      |
| 140 - 159                                | 20        | 3  | -                   | 14                  | 3                            | -                                      |
| 160 - 179                                | (15)      | 8  | -                   | 4                   | -                            | 3                                      |
| 180 - 199                                | 4         | -  | 4                   | -                   | -                            | -                                      |
| 200 und mehr                             | 3         | -  | -                   | 3                   | -                            | -                                      |
| <b>Zahl der Räume</b>                    |           |  |                     |                     |                              |  |
| 1 Raum                                   | 3         | -  | -                   | -                   | -                            | 3                                      |
| 2 Räume                                  | -         | -  | -                   | -                   | -                            | -                                      |
| 3 Räume                                  | 16        | 10   | 6                   | -                   | -                            | -                                      |
| 4 Räume                                  | 6         | 3  | 3                   | -                   | -                            | -                                      |
| 5 Räume                                  | 39        | 9  | 16                  | 10                  | -                            | 4                                      |
| 6 Räume                                  | 33        | 10   | 6                   | 14                  | 3                            | -                                      |
| 7 und mehr Räume                         | 45        | 7  | 15                  | 17                  | 3                            | 3                                      |

Nicht ausgewiesen werden unter „Art der Wohnungsnutzung“ Haushalte in Wohnungen, die als Ferien- und Freizeitwohnungen genutzt werden. Bei der Untergliederung nach den anderen Wohnungsmerkmalen sind diese allerdings enthalten.

Bei den ausgewiesenen Haushaltszahlen sind Haushalte in Diplomatenwohnungen/Wohnungen ausländischer Streitkräfte nur in der "Insgesamt-Zeile" berücksichtigt.

#### 4.2 Haushalte nach Größe des privaten Haushalts und Art der Wohnungsnutzung, Fläche der Wohnung und Zahl der Räume

|  | Insgesamt | Größe des privaten Haushalts |            |            |            |            |                     |
|--|-----------|------------------------------|------------|------------|------------|------------|---------------------|
|  |           | 1 Person                     | 2 Personen | 3 Personen | 4 Personen | 5 Personen | 6 und mehr Personen |
|  | Anzahl    | Anzahl                       | Anzahl     | Anzahl     | Anzahl     | Anzahl     | Anzahl              |
| <b>Insgesamt</b>                         |           |                              |            |            |            |            |                     |
| Insgesamt                                | 142       | (39)                         | 56         | 20         | 16         | (11)       | -                   |
| <b>Art der Wohnungsnutzung</b>           |           |                              |            |            |            |            |                     |
| Von Eigentümer/-in bewohnt               | (119)     | 32                           | 50         | 13         | 13         | (11)       | -                   |
| Zu Wohnzwecken vermietet (auch mietfrei) | (16)      | 7                            | 3          | 3          | 3          | -          | -                   |
| <b>Fläche der Wohnung in m²</b>          |           |                              |            |            |            |            |                     |
| Unter 40                                 | 6         | 3                            | 3          | -          | -          | -          | -                   |
| 40 - 59                                  | -         | -                            | -          | -          | -          | -          | -                   |
| 60 - 79                                  | 23        | 13                           | 6          | 4          | -          | -          | -                   |
| 80 - 99                                  | (13)      | (3)                          | 7          | -          | 3          | -          | -                   |
| 100 - 119                                | 28        | 6                            | (16)       | -          | 3          | 3          | -                   |
| 120 - 139                                | 30        | 3                            | 14         | 6          | 7          | -          | -                   |
| 140 - 159                                | 20        | 3                            | 3          | 3          | 3          | 8          | -                   |
| 160 - 179                                | (15)      | 8                            | 3          | 4          | -          | -          | -                   |
| 180 - 199                                | 4         | -                            | 4          | -          | -          | -          | -                   |
| 200 und mehr                             | 3         | -                            | -          | 3          | -          | -          | -                   |
| <b>Zahl der Räume</b>                    |           |                              |            |            |            |            |                     |
| 1 Raum                                   | 3         | -                            | 3          | -          | -          | -          | -                   |
| 2 Räume                                  | -         | -                            | -          | -          | -          | -          | -                   |
| 3 Räume                                  | 16        | 10                           | 6          | -          | -          | -          | -                   |
| 4 Räume                                  | 6         | 3                            | 3          | -          | -          | -          | -                   |
| 5 Räume                                  | 39        | 9                            | 17         | 4          | 9          | -          | -                   |
| 6 Räume                                  | 33        | 10                           | 6          | 10         | 4          | 3          | -                   |
| 7 und mehr Räume                         | 45        | 7                            | 21         | 6          | 3          | 8          | -                   |

Nicht ausgewiesen werden unter „Art der Wohnungsnutzung“ Haushalte in Wohnungen, die als Ferien- und Freizeitwohnungen genutzt werden. Bei der Untergliederung nach den anderen Wohnungsmerkmalen sind diese allerdings enthalten.

Bei den ausgewiesenen Haushaltszahlen sind Haushalte in Diplomatenwohnungen/Wohnungen ausländischer Streitkräfte nur in der "Insgesamt-Zeile" berücksichtigt.

## 4.3 Haushalte nach Seniorenstatus des privaten Haushalts und Art der Wohnungsnutzung, Fläche der Wohnung und Zahl der Räume

|  | Insgesamt | Seniorenstatus eines privaten Haushalts      |  |                                |
|--|-----------|--|--|--------------------------------|
|  |           | Haushalte mit ausschließlich Senioren/-innen | Haushalte mit Senioren/-innen und Jüngeren | Haushalte ohne Senioren/-innen |
|  | Anzahl    | Anzahl                                       | Anzahl                                     | Anzahl                         |
| <b>Insgesamt</b>                         |           |  |  |                                |
| Insgesamt                                | 142       | 54   | 19   | 69                             |
| <b>Art der Wohnungsnutzung</b>           |           |  |  |                                |
| Von Eigentümer/-in bewohnt               | (119)     | (54)   | 16   | 49                             |
| Zu Wohnzwecken vermietet (auch mietfrei) | (16)      | -  | 3  | 13                             |
| <b>Fläche der Wohnung in m²</b>          |           |  |  |                                |
| Unter 40                                 | 6         | 3  | 3  | -                              |
| 40 - 59                                  | -         | -  | -  | -                              |
| 60 - 79                                  | 23        | 10   | -  | 13                             |
| 80 - 99                                  | (13)      | 10   | 3  | -                              |
| 100 - 119                                | 28        | 10   | 6  | 12                             |
| 120 - 139                                | 30        | 10   | 3  | 17                             |
| 140 - 159                                | 20        | 3  | 4  | 13                             |
| 160 - 179                                | (15)      | 4  | -  | 11                             |
| 180 - 199                                | 4         | 4  | -  | -                              |
| 200 und mehr                             | 3         | -  | -  | 3                              |
| <b>Zahl der Räume</b>                    |           |  |  |                                |
| 1 Raum                                   | 3         | -  | 3  | -                              |
| 2 Räume                                  | -         | -  | -  | -                              |
| 3 Räume                                  | 16        | 7  | -  | 9                              |
| 4 Räume                                  | 6         | 3  | 3  | -                              |
| 5 Räume                                  | 39        | 19   | 3  | 17                             |
| 6 Räume                                  | 33        | 10   | 6  | 17                             |
| 7 und mehr Räume                         | 45        | 15   | 4  | 26                             |

Nicht ausgewiesen werden unter „Art der Wohnungsnutzung“ Haushalte in Wohnungen, die als Ferien- und Freizeitwohnungen genutzt werden. Bei der Untergliederung nach den anderen Wohnungsmerkmalen sind diese allerdings enthalten.

Bei den ausgewiesenen Haushaltszahlen sind Haushalte in Diplomatenwohnungen/Wohnungen ausländischer Streitkräfte nur in der "Insgesamt-Zeile" berücksichtigt.

## Definitionen

### Verwendete Symbolik

| Symbol   | Erläuterung  |
|--|--|
| –  | Nichts vorhanden <sup>1)</sup>   |
| 0  | Weniger als die Hälfte von 1 in der letzten besetzten Stelle, jedoch mehr als nichts                                 |
| ( )  | Aussagewert eingeschränkt, da der Zahlenwert durch das Geheimhaltungsverfahren relativ stark verändert wurde         |
| .  | Keine Angabe, da der Zahlenwert geheim zu halten ist oder durch das Geheimhaltungsverfahren zu stark verändert wurde |
| Abweichungen in den Summen durch Runden der Zahlen |  |

| Merkmal   | Definition   |
|---|--|
| Anteil der zu Wohnzwecken vermieteten Wohnungen (auch mietfrei) | Der Anteil der zu Wohnzwecken vermieteten Wohnungen (auch mietfrei) stellt den Anteil der zu Wohnzwecken vermieteten (oder mietfrei überlassenen) Wohnungen an allen bewohnten und leer stehenden Wohnungen dar. Nicht berücksichtigt sind: Ferien- und Freizeitwohnungen, Diplomatenwohnungen/ Wohnungen ausländischer Streitkräfte sowie gewerblich genutzte Wohnungen. Die Berechnung erfolgt für Wohnungen in Wohngebäuden (ohne Wohnheime).   |
| Anteil des selbstgenutzten Wohneigentums                        | Der Anteil des selbstgenutzten Wohneigentums stellt den Anteil der von Eigentümerinnen/ Eigentümern bewohnten Wohnungen an allen bewohnten und leer stehenden Wohnungen dar. Nicht berücksichtigt sind: Ferien- und Freizeitwohnungen, Diplomatenwohnungen/ Wohnungen ausländischer Streitkräfte sowie gewerblich genutzte Wohnungen. Die Berechnung erfolgt für Wohnungen in Wohngebäuden (ohne Wohnheime).   |
| Art der Wohnungsnutzung   | <p>Die Art der Wohnungsnutzung beschreibt, ob und von wem (Mieter/-in oder Eigentümer/-in) die Wohnung zum Stichtag genutzt wird.</p> <p><b>Von Eigentümer/-in bewohnt</b></p> <p>► Wenn mindestens eine/-r der Bewohner/-innen Eigentümer/-in der Wohnung ist.</p> <p><b>Zu Wohnzwecken vermietet (auch mietfrei)</b></p> <p>► Wenn keine/-r der Bewohner/-innen Eigentümer/-in der Wohnung ist, unabhängig davon, ob für die Wohnung Miete gezahlt wird oder diese mietfrei überlassen ist.</p> <p><b>Ferien- und Freizeitwohnung</b></p> <p>► Wohnung, in der Personen lediglich ihre Freizeit verbringen (z. B. am Wochenende, während des Urlaubs, der Ferien usw.). Sie kann von einem privaten Eigentümer/ einer privaten Eigentümerin selbst genutzt oder dauerhaft an eine dritte Person zur Freizeitnutzung vermietet (oder kostenlos überlassen) werden. Ferienwohnungen, die ständig gewerblich-hotelmäßig genutzt werden, gehören nicht dazu.</p> <p><b>Leer stehend</b></p> <p>► Wenn die Wohnung am Stichtag 9. Mai 2011 weder zu Wohnzwecken vermietet (auch mietfrei) ist, noch von dem Eigentümer/ der Eigentümerin selbst genutzt wird und auch keine Ferien- und Freizeitwohnung ist. Wenn die Wohnung wegen Umbau/ Modernisierung – bei Weiterbestehen des Mietverhältnisses – vorübergehend nicht genutzt werden kann, gilt diese Wohnung nicht als leer stehend.</p> <p><b>Diplomaten-/ Streitkräftewohnung</b></p> <p>► Eine Diplomatenwohnung/ Wohnung ausländischer Streitkräfte liegt immer dann vor, wenn mindestens einer der Bewohner oder eine der Bewohnerinnen einer ausländischen diplomatischen Vertretung, den ausländischen Streitkräften o. Ä. angehört, unabhängig davon, ob es sich dabei um Eigentümer/-innen oder Mieter/-innen handelt.</p> |

1) Dies kann ggf. durch das angewendete Geheimhaltungsverfahren bedingt sein.

| Merkmal                 | Definition  |
|-------------------------|---|
| Art des Gebäudes        | <p>Das Merkmal gibt die Art des Gebäudes an. Es wird unter anderem unterschieden zwischen Gebäuden, die überwiegend Wohnraum enthalten und Gebäuden, die überwiegend zu Geschäftszwecken genutzt werden.</p> <p><b>Gebäude mit Wohnraum</b></p> <p>► Für längere Dauer errichtete Bauwerke, die entweder vollständig oder teilweise für die Wohnversorgung von Haushalten bestimmt sind. Hierzu zählen auch administrative oder gewerblich genutzte Gebäude, wenn in ihnen mindestens eine zu Wohnzwecken genutzte Wohnung vorhanden ist. Gebäude mit Wohnraum gliedern sich in Wohngebäude und sonstige Gebäude mit Wohnraum.</p> <p><b>Wohngebäude</b></p> <p>► Gebäude, die mindestens zur Hälfte der Gesamtnutzfläche zu Wohnzwecken genutzt werden. Zu den Wohngebäuden gehören auch die Wohnheime (mit eigener Haushaltsführung der Bewohner/-innen).</p> <p><b>Wohngebäude (ohne Wohnheime)</b></p> <p>► Gebäude, die mindestens zur Hälfte der Gesamtnutzfläche zu Wohnzwecken genutzt werden (hier: ohne Wohnheime).</p> <p><b>Wohnheime (mit eigener Haushaltsführung der Bewohner/-innen)</b></p> <p>► Wohnheime sind Wohngebäude, die primär den Wohnbedürfnissen bestimmter Bevölkerungskreise dienen. Wohnheime besitzen Gemeinschaftsräume. Die Bewohner/-innen von Wohnheimen führen einen eigenen Haushalt.</p> <p><b>Sonstige Gebäude mit Wohnraum</b></p> <p>► Gebäude, in denen weniger als die Hälfte der Gesamtnutzfläche für Wohnzwecke genutzt wird, z. B. weil sich im Gebäude überwiegend Läden oder Büros befinden.</p> <p><b>Bewohnte Unterkünfte</b></p> <p>► Bewohnte Unterkünfte sind behelfsmäßige Bauten. Hierzu zählen z. B. Wohnbaracken, Bauwagen, Wohnwagen (z. B. auf Campingplätzen), Gartenlauben, Schrebergartenhütten, Jagdhütten, Weinberghütten, Almhütten, fest verankerte Wohnschiffe und Wohncontainer, sofern diese dauerhaft bewohnt werden.</p> |
| Auskunftspflichtige     | <p>Im Rahmen der Gebäude- und Wohnungszählung waren alle Eigentümer/-innen, Verwalter/-innen sowie sonstigen Verfügungs- und Nutzungsberechtigten der Gebäude und Wohnungen auskunftspflichtig.</p>   |
| Ausstattung der Wohnung | <p>Das Merkmal bezeichnet die Ausstattung in der Wohnung hinsichtlich Badewanne oder Dusche und WC. Ein WC ist eine Toilette mit Wasserspülung. Mit Badewanne/ Dusche sind eine fest eingebaute Badewanne oder eine fest eingebaute Dusche gemeint; diese verfügen über feste Wasserzu- und -abflussrohre.</p> <p>Es wird unterschieden zwischen:</p> <p><b>Badewanne/ Dusche und WC vorhanden</b><br/> <b>Badewanne/ Dusche und WC nicht vorhanden</b><br/> <b>Badewanne/ Dusche vorhanden, WC nicht vorhanden</b><br/> <b>Badewanne/ Dusche nicht vorhanden, WC vorhanden</b></p>   |
| Baujahr                 | <p>Mit Baujahr ist das Jahr der Bezugsfertigstellung des Gebäudes gemeint. Bei komplett zerstörten und wieder aufgebauten Gebäuden gilt das Jahr des Wiederaufbaus als Baujahr.</p> <p>Es werden folgende Klasseneinteilungen verwendet:</p> <p><b>Jahrzwanzigste</b></p> <ul style="list-style-type: none"> <li>– Vor 1950</li> <li>– 1950 – 1969</li> <li>– 1970 – 1989</li> <li>– 1990 und später</li> </ul> <p><b>Mikrozensusklassen:</b></p> <ul style="list-style-type: none"> <li>– Vor 1919</li> <li>– 1919 – 1948</li> <li>– 1949 – 1978</li> <li>– 1979 – 1986</li> <li>– 1987 – 1990</li> <li>– 1991 – 1995</li> <li>– 1996 – 2000</li> <li>– 2001 – 2004</li> <li>– 2005 – 2008</li> <li>– 2009 und später</li> </ul>   |

| Merkmal   | Definition   |
|---|--|
| Durchschnittliche Anzahl der Wohnungen je Wohngebäude | Die durchschnittliche Anzahl der Wohnungen je Wohngebäude ist das Verhältnis zwischen der Gesamtzahl der Wohnungen und der Gesamtzahl der Wohngebäude (ohne Wohnheime). Die Berechnung erfolgt für Wohnungen in Wohngebäuden (ohne Wohnheime).   |
| Durchschnittliche Wohnungsgröße in m <sup>2</sup>     | Die durchschnittliche Wohnungsgröße in m <sup>2</sup> ist das Verhältnis zwischen der Gesamtfläche in m <sup>2</sup> und der Gesamtzahl der Wohnungen. Nicht berücksichtigt sind: Diplomatenwohnungen/ Wohnungen ausländischer Streitkräfte sowie gewerblich genutzte Wohnungen. Die Berechnung erfolgt für Wohnungen in Wohngebäuden (ohne Wohnheime).  |
| Eigentümerquote                                       | Die Eigentümerquote stellt den Anteil der von Eigentümerinnen/ Eigentümern bewohnten Wohnungen an allen bewohnten Wohnungen dar. Nicht berücksichtigt sind: Leer stehende Wohnungen, Ferien- und Freizeitwohnungen, Diplomatenwohnungen/ Wohnungen ausländischer Streitkräfte sowie gewerblich genutzte Wohnungen. Die Berechnung erfolgt für Wohnungen in Wohngebäuden (ohne Wohnheime).  |
| Eigentumsform des Gebäudes                            | <p>Das Merkmal bildet ab, wem das Eigentum an dem Gebäude (nicht der einzelnen Wohnung) rechtlich zusteht. Dies können Privatpersonen oder juristische Personen sein.</p> <p><b>Gemeinschaft von Wohnungseigentümern/ -innen</b></p> <p>► Gilt für Gebäude mit Eigentumswohnungen, in denen den Eigentümern/-innen Sondereigentum an einer Wohnung in Verbindung mit dem Miteigentumsanteil am gemeinschaftlichen Eigentum zusteht.</p> <p><b>Privatperson/-en</b></p> <p>► Alle natürlichen Personen. Dies können Einzelpersonen, Paare oder sonstige Gruppen von Personen sein, z. B. Erbengemeinschaften.</p> <p><b>Wohnungsgenossenschaft</b></p> <p>► Alle Wohnungsunternehmen, die die Rechtsform einer Genossenschaft haben.</p> <p><b>Kommune oder Kommunales Wohnungsunternehmen</b></p> <p>► Unternehmen oder Einrichtung, bei denen die Kommune mit mehr als 50 % Nennkapital oder Stimmrecht beteiligt ist.</p> <p><b>Privatwirtschaftliches Wohnungsunternehmen</b></p> <p>► Alle privatrechtlichen Wohnungsunternehmen ohne Genossenschaften.</p> <p><b>Anderes privatwirtschaftliches Unternehmen</b></p> <p>► Alle privatrechtlichen Unternehmen, in deren Eigentum sich Wohnungen befinden, deren primärer Erwerbszweck aber nicht die Wohnungsvermietung ist (z. B. Banken, Versicherungen, Fonds).</p> <p><b>Bund oder Land</b></p> <p>► Unternehmen oder Einrichtung, bei denen der Bund oder das Land mit mehr als 50 % Nennkapital oder Stimmrecht beteiligt ist.</p> <p><b>Organisation ohne Erwerbszweck</b></p> <p>► z. B. Kirche</p> |
| Erhebungseinheiten                                    | Bei der Gebäude- und Wohnungszählung wurden alle Gebäude mit Wohnraum, bewohnte Unterkünfte und Wohnungen erhoben.   |
| Fläche der Wohnung in m <sup>2</sup>                  | <p>Grundfläche der gesamten Wohnung in m<sup>2</sup>. Zur Wohnung zählen auch außerhalb des eigentlichen Wohnungsabschlusses liegende Räume (z. B. Mansarden) sowie zu Wohnzwecken ausgebauter Keller- und Bodenräume.</p> <p>Zur Ermittlung der Wohnfläche sind anzurechnen:</p> <ul style="list-style-type: none"> <li>– voll: die Grundflächen von Räumen/ Raumteilen mit einer lichten Höhe von mindestens 2 Metern;</li> <li>– zur Hälfte: die Grundflächen von Räumen/ Raumteilen mit einer lichten Höhe von mindestens 1 Meter, aber weniger als 2 Metern; unbeheizbare Wintergärten, Schwimmbäder und ähnliche nach allen Seiten geschlossene Räume;</li> <li>– in der Regel zu einem Viertel, höchstens jedoch zur Hälfte: die Flächen von Balkonen, Loggien, Dachgärten, Terrassen.</li> </ul> <p>Die Fläche wird in 20 m<sup>2</sup>-Intervallen angegeben.</p>   |



| Merkmal                      | Definition   |
|------------------------------|--|
| Gebäudetyp                   | <p>Das Merkmal gibt die Bauart des Gebäudes an.</p> <p><b>Freistehendes Haus</b></p> <p>► Freistehendes Gebäude, unabhängig davon, ob es sich um ein Ein- oder Mehrfamilienhaus handelt.</p> <p><b>Doppelhaushälfte</b></p> <p>► Gebäude, das mit genau einem anderen Gebäude aneinander gebaut ist, unabhängig davon, ob es sich dabei um Ein- oder Mehrfamilienhäuser handelt.</p> <p><b>Gereihtes Haus</b></p> <p>► Gebäude, das mit mindestens zwei anderen Gebäuden aneinander gebaut ist, unabhängig davon, ob es sich dabei um Ein- oder Mehrfamilienhäuser handelt. Die Gebäude müssen nicht baugleich sein, sie können auch seitlich oder in der Höhe versetzt sein. Reiheneckhäuser zählen auch hierzu.</p> <p><b>Anderer Gebäudetyp</b></p> <p>► Alle Arten von Gebäuden, die nicht freistehendes Haus, Doppel- oder Reihnhaus sind sowie alle Arten von bewohnten Unterkünften.</p>  |
| Größe des privaten Haushalts | <p>Dieses Merkmal gibt die Anzahl der in einem privaten Haushalt lebenden Personen an.</p> <p><b>1 Person</b></p> <p><b>2 Personen</b></p> <p><b>3 Personen</b></p> <p><b>4 Personen</b></p> <p><b>5 Personen</b></p> <p><b>6 und mehr Personen</b></p>  |
| Heizungsart                  | <p>Das Merkmal bezeichnet die überwiegende Heizungsart im Gebäude.</p> <p><b>Fernheizung (Fernwärme)</b></p> <p>► Das Gebäude wird von einem zentralen Fernheizwerk aus mit Wärme versorgt (sog. Fernwärme).</p> <p><b>Etagenheizung</b></p> <p>► Unter einer Etagenheizung versteht man eine zentrale Heizanlage für sämtliche Räume einer abgeschlossenen Wohnung, wobei sich die Heizquelle meist innerhalb dieser Wohnung befindet, z. B. Gastherme.</p> <p><b>Blockheizung</b></p> <p>► Eine Blockheizung liegt vor, wenn ein Häuserblock durch ein zentrales Heizsystem beheizt wird und die Heizquelle sich in bzw. an einem der Gebäude oder in deren unmittelbarer Nähe befindet (sog. Nahwärme).</p> <p><b>Zentralheizung</b></p> <p>► Bei einer Zentralheizung werden sämtliche Wohneinheiten eines Gebäudes von einer zentralen Heizstelle, die sich innerhalb des Gebäudes (in der Regel im Keller) befindet, beheizt.</p> <p><b>Einzel-/ Mehrraumöfen (auch Nachtspeicherheizung)</b></p> <p>► Einzelöfen (z. B. Kohle- oder Nachtspeicheröfen) beheizen jeweils nur einen Raum, in dem sie stehen. In der Regel sind sie fest installiert. Ein Mehrraumofen (z. B. Kachelofen) beheizt gleichzeitig mehrere Räume (auch durch Luftkanäle).</p> <p><b>Keine Heizung im Gebäude oder in den Wohnungen</b></p> |
| Kernfamilie                  | <p>Eine Kernfamilie besteht aus zwei oder mehr Personen, die zu demselben privaten Haushalt gehören und setzt sich zusammen aus der Bezugsperson des privaten Haushalts – das heißt eine nach Alter, Familienstand und Geschlecht festgelegte zentrale Person des privaten Haushalts – und mindestens einer weiteren Person, z. B. der Partnerin/ dem Partner oder einem Kind der Bezugsperson. Dieses Familienkonzept beschränkt die Beziehungen zwischen Vorfahren und Nachfahren auf direkte Beziehungen (ersten Grades), das heißt auf Beziehungen zwischen Eltern und Kindern.</p>  |
| Kind                         | <p>Unter Kind ist ein leiblicher Sohn bzw. ein Stief- oder Adoptivsohn oder eine leibliche Tochter bzw. eine Stief- oder Adoptivtochter (ungeachtet des Alters) zu verstehen, dessen bzw. deren üblicher Aufenthaltsort sich im privaten Haushalt mindestens eines Elternteils befindet und ein Elternteil Bezugsperson und/ oder Partner/-in der Bezugsperson ist.</p>  |
| Leerstandsquote (Wohnungen)  | <p>Die Leerstandsquote (Wohnungen) stellt den Anteil der leer stehenden Wohnungen an allen bewohnten und leer stehenden Wohnungen dar. Nicht berücksichtigt sind: Ferien- und Freizeitwohnungen, Diplomatenwohnungen/ Wohnungen ausländischer Streitkräfte sowie gewerblich genutzte Wohnungen. Die Berechnung erfolgt für Wohnungen in Wohngebäuden (ohne Wohnheime).</p>   |

| Merkmal                                 | Definition   |
|---|--|
| Paar                                    | Der Begriff Paar umfasst Paare in einer Ehe, Paare in einer eingetragenen Lebenspartnerschaft und Paare in einer nichtehelichen Lebensgemeinschaft, die jeweils in einem privaten Haushalt zusammenleben. Ein Ehepaar ist ein gemäß gesetzlichem Familienstand zum Stichtag verheiratetes verschiedengeschlechtliches Paar in einem privaten Haushalt. Eine eingetragene Lebenspartnerschaft ist ein gemäß gesetzlichem Familienstand zum Stichtag rechtlich anerkanntes gleichgeschlechtliches Paar in einem privaten Haushalt. Eine nichteheliche Lebensgemeinschaft ist ein gemischtgeschlechtliches Paar in einem privaten Haushalt, das gemäß gesetzlichem Familienstand zum Stichtag nicht miteinander verheiratet war.  |
| Privater Haushalt                       | Ein privater Haushalt besteht aus mindestens einer Person. Zugrunde gelegt wird das „Konzept des gemeinsamen Wohnens“. Alle Personen, die unabhängig von ihrem Wohnstatus (Haupt-/Nebenwohnsitz) gemeinsam in einer Wohnung leben, gelten als Mitglieder desselben privaten Haushalts, sodass es einen privaten Haushalt pro belegter Wohnung gibt. Personen in Gemeinschafts- und Anstaltsunterkünften sind hier nicht enthalten, sondern nur Personen, die eine eigene Haushaltsführung aufweisen. Eine Person des privaten Haushalts wird als Bezugsperson – das heißt eine nach Alter, Familienstand und Geschlecht festgelegte zentrale Person des privaten Haushalts – bestimmt. Ausgehend von dieser Person werden der Haushaltstyp und die Stellung der weiteren Personen im privaten Haushalt bestimmt.   |
| Regionalschlüssel                       | <p>Der Regionalschlüssel kennzeichnet die hierarchische Struktur aller Verwaltungsebenen. Er wird einheitlich von den Statistischen Ämtern des Bundes und der Länder vergeben.</p> <p>Der Regionalschlüssel gliedert sich wie folgt:</p> <ul style="list-style-type: none"> <li>1. – 2. Stelle = Kennzahl des Bundeslandes</li> <li>3. Stelle = Kennzahl des Regierungsbezirks</li> <li>4. – 5. Stelle = Kennzahl des Kreises bzw. der kreisfreien Stadt</li> <li>6. – 9. Stelle = Verbandsschlüssel (in Brandenburg: Ämterschlüssel)</li> <li>10. – 12. Stelle = Gemeindekennzahl</li> </ul> <p>Der vierstellige Verbandsschlüssel weist durch die führende Ziffer auf die Art der Gemeinde hin:</p> <ul style="list-style-type: none"> <li>0 = verbandsfreie Gemeinde (in Brandenburg: amtsfreie Gemeinde),</li> <li>5 = verbandsangehörige Gemeinde (in Brandenburg: amtsangehörige Gemeinde),</li> <li>9 = gemeindefreies Gebiet.</li> </ul> <p>Die gemeindefreien Gebiete sind für den Zensus 2011 nicht relevant.</p> <p>Die Verwaltungsebene Regierungsbezirk ist nur für folgende Bundesländer verfügbar: Baden-Württemberg, Bayern, Hessen, Niedersachsen (hier: Statistische Region), Nordrhein-Westfalen und Sachsen.</p> <p>Die Verwaltungsebene Gemeindeverband ist nur für folgende Bundesländer verfügbar: Brandenburg (hier: Ämter), Mecklenburg-Vorpommern, Niedersachsen (hier: Samtgemeinde), Rheinland-Pfalz, Sachsen, Sachsen-Anhalt, Schleswig-Holstein und Thüringen.</p> |
| Seniorenstatus eines privaten Haushalts | <p>Dargelegt wird die Haushaltstruktur aller privaten Haushalte, wobei dies hier in Abhängigkeit vom Alter der in einem privaten Haushalt wohnhaften Personen erfolgt. Als Senioren/-innen gelten diejenigen Personen, welche zum Zensusstichtag 9. Mai 2011 das 65. Lebensjahr vollendet haben.</p> <p><b>Haushalte mit ausschließlich Senioren/-innen</b></p> <p><b>Haushalte mit Senioren/-innen und Jüngeren</b></p> <p><b>Haushalte ohne Senioren/-innen</b></p>  |
| Stichtagsbezogenheit der Merkmale       | Stichtag der Gebäude- und Wohnungszählung war der 9. Mai 2011. Alle Angaben beziehen sich auf diesen Zeitpunkt.  |

| Merkmal                                       | Definition   |
|---|--|
| Typ des privaten Haushalts<br>(nach Familien) | <p>Dieses Merkmal beschreibt, in welcher Konstellation die Personen eines privaten Haushalts gemeinschaftlich leben, mit Fokus auf die Existenz von Kindern im privaten Haushalt.</p> <p><b>Eiipersonenhaushalte (Singlehaushalte)</b></p> <p>► Ein Eiipersonenhaushalt bezeichnet einen privaten Haushalt mit einer allein lebenden Person.</p> <p><b>Paare ohne Kind(er)</b></p> <p><b>Paare mit Kind(ern)</b></p> <p><b>Alleinerziehende Elternteile</b></p> <p>► Eine alleinerziehende Mutter oder ein alleinerziehender Vater ist ein Elternteil ohne Partner/-in mit mindestens einem Kind innerhalb eines privaten Haushalts.</p> <p><b>Mehrpersonenhaushalte ohne Kernfamilie</b></p> <p>► Unter Mehrpersonenhaushalten ohne Kernfamilie werden alle anderen privaten Mehrpersonenhaushalte zusammengefasst, die durch die zuvor genannten Kategorien nicht abgedeckt sind, wie etwa nicht eingetragene Lebenspartnerschaften gleichgeschlechtlicher Paare, Wohngemeinschaften, Großeltern-Enkel-Haushalte ohne Elternteile etc.</p> |
| Wohnung                                       | <p>Unter einer Wohnung sind nach außen abgeschlossene, zu Wohnzwecken bestimmte, in der Regel zusammenliegende Räume zu verstehen, die die Führung eines eigenen Haushalts ermöglichen und nicht vollständig für gewerbliche Zwecke genutzt werden.</p> <p>Eine Wohnung muss nicht notwendigerweise eine Küche oder Kochnische enthalten.</p> <p>Wohnungen haben einen eigenen Eingang unmittelbar vom Freien, von einem Treppenhaus oder einem Vorraum. Zur Wohnung können aber auch außerhalb des eigentlichen Wohnungsabschlusses liegende, zu Wohnzwecken ausgebaute Keller- oder Bodenräume (z. B. Mansarden) gehören.</p>  |
| Zahl der Räume                                | <p>Die Zahl der Räume umfasst alle Wohn-, Ess- und Schlafzimmer und andere separate Räume (z. B. bewohnbare Keller- und Bodenräume) von mindestens 6 m<sup>2</sup> Größe sowie abgeschlossene Küchen, unabhängig von deren Größe. Bad, Toilette, Flur und Wirtschaftsräume werden grundsätzlich nicht mitgezählt. Ein Wohnzimmer mit einer Essecke, Schlafnische oder Kochnische ist als ein Raum zu zählen. Dementsprechend bestehen Wohnungen, in denen es keine bauliche Trennung der einzelnen Wohnbereiche gibt (z. B. sogenannte „Loftwohnungen“), aus nur einem Raum.</p> <p><b>1 Raum</b></p> <p><b>2 Räume</b></p> <p><b>3 Räume</b></p> <p><b>4 Räume</b></p> <p><b>5 Räume</b></p> <p><b>6 Räume</b></p> <p><b>7 und mehr Räume</b></p>   |

## **Herausgeber**

Statistisches Landesamt Rheinland-Pfalz  
Mainzer Straße 14-16  
56130 Bad Ems

## **Auskunftsdienst**

E-Mail: [info@statistik.rlp.de](mailto:info@statistik.rlp.de)  
Telefon: 02603 71-4444  
Telefax: 02603 71-19 4444

## **Copyright**

© Statistisches Landesamt Rheinland-Pfalz  
Bad Ems 2014

Vervielfältigung und Verbreitung mit Quellenangabe gestattet.





Rheinland-Pfalz

STATISTISCHES LANDESAMT



# zensus 2011

## **Gebäude und Wohnungen sowie Wohnverhältnisse der Haushalte**

Gemeinde  
Winkel (Eifel)

am 9. Mai 2011

Ergebnisse des Zensus 2011



## Inhaltsverzeichnis

|   |    |
|---|----|
| Einführung .....  | 4  |
| Rechtliche Grundlagen .....   | 4  |
| Methode .....   | 4  |
| Systematik von Gebäuden und Wohnungen .....   | 5  |
| Tabellen  |    |
| 1.1 Gebäude mit Wohnraum und Wohnungen in Gebäuden mit Wohnraum<br>nach Baujahr, Gebäudetyp, Zahl der Wohnungen, Eigentumsform und Heizungsart .....        | 6  |
| 1.2 Gebäude mit Wohnraum nach Baujahr und Gebäudeart, Gebäudetyp,<br>Zahl der Wohnungen, Eigentumsform und Heizungsart .....                                | 8  |
| 1.3.1 Gebäude mit Wohnraum nach regionaler Einheit und Baujahr, Gebäudeart,<br>Gebäudetyp, Zahl der Wohnungen, Eigentumsform und Heizungsart .....          | 10 |
| 1.3.2 Gebäude mit Wohnraum nach regionaler Einheit und Baujahr, Gebäudeart,<br>Gebäudetyp, Zahl der Wohnungen, Eigentumsform und Heizungsart – in % – ..... | 12 |
| 2.1 Wohnungen in Gebäuden mit Wohnraum nach Art der Nutzung,<br>Fläche der Wohnung, Zahl der Räume und Ausstattung .....                                    | 14 |
| 2.2.1 Wohnungen in Gebäuden mit Wohnraum nach regionaler Einheit und<br>Art der Nutzung, Fläche der Wohnung, Zahl der Räume und Ausstattung .....           | 15 |
| 2.2.2 Wohnungen in Gebäuden mit Wohnraum nach regionaler Einheit und<br>Art der Nutzung, Fläche der Wohnung, Zahl der Räume und Ausstattung – in % – .....  | 16 |
| 3.1 Gebäude- und Wohnungskennzahlen im regionalen Vergleich .....   | 17 |
| 3.2 Weitere Wohnungskennzahlen im regionalen Vergleich .....  | 20 |
| 4.1 Haushalte nach Typ des privaten Haushalts (nach Familien) und Art der Wohnungs-<br>nutzung, Fläche der Wohnung und Zahl der Räume .....                 | 23 |
| 4.2 Haushalte nach Größe des privaten Haushalts und Art der Wohnungsnutzung,<br>Fläche der Wohnung und Zahl der Räume .....                                 | 24 |
| 4.3 Haushalte nach Seniorenstatus des privaten Haushalts und Art der Wohnungsnutzung,<br>Fläche der Wohnung und Zahl der Räume .....                        | 25 |
| Definitionen .....  | 26 |

## Einführung

Der Zensus 2011 ist eine Bevölkerungs-, Gebäude- und Wohnungszählung. Dabei werden – soweit möglich – bereits vorhandene Daten aus Verwaltungsregistern für statistische Zwecke genutzt. Eine Haushaltebefragung auf Stichprobenbasis, eine Vollerhebung aller an Anschriften mit Sonderbereichen lebenden Personen (Wohnheime und Gemeinschaftsunterkünfte) sowie eine postalische Befragung zu Gebäude- und Wohnungsdaten bei den Eigentümerinnen und Eigentümern oder Verwalterinnen und Verwaltern ergänzen und korrigieren die Informationen aus den Registern. Eine traditionelle Volkszählung inklusive einer Gebäude- und Wohnungszählung wurde in den alten Bundesländern letztmalig 1987, in der DDR letztmalig 1981 durchgeführt. Eine Gebäude- und Wohnungszählung fand nach der Wiedervereinigung nur in den neuen Bundesländern im Jahr 1995 statt.

Ziel des Zensus 2011 war zum einen die Ermittlung der amtlichen Einwohnerzahlen zum Stichtag 9. Mai 2011. Zum anderen wurden wichtige Strukturinformationen erhoben, welche eine umfassende Datengrundlage bieten, wie die Menschen in Deutschland leben, wohnen und arbeiten.

Die vorliegende Publikation präsentiert Ergebnisse des Zensus 2011 zu den Themen Gebäude, Wohnungen und Wohnverhältnisse von Haushalten nach Abschluss der Datenaufbereitung.

## Rechtliche Grundlagen

Die rechtlichen Grundlagen des Zensus 2011 bilden

- die Verordnung Europäische Gemeinschaft (EG) Nummer 763/2008 des Europäischen Parlaments und des Rates vom 9. Juli 2008 über Volks- und Wohnungszählungen,
- das Zensusvorbereitungsgesetz (ZensVorbG 2011),
- das Zensusgesetz 2011 (ZensG 2011),
- die Stichprobenverordnung Zensusgesetz 2011 (StichprobenV),
- sowie die jeweiligen landesrechtlichen Regelungen zur Ausführung des ZensG 2011.

Nach § 1 Abs. 1 ZensG 2011 führten die Statistischen Ämter des Bundes und der Länder eine Bevölkerungs-, Gebäude- und Wohnungszählung (Zensus) mit Stand zum 9. Mai 2011 (Berichtszeitpunkt) als Bundesstatistik durch.

Gemäß § 1 Abs. 3 ZensG 2011 dient der Zensus unter anderem der Gewinnung von Grunddaten für das Gesamtsystem der amtlichen Statistik sowie von Strukturdaten über die Bevölkerung als Datengrundlage für vielfältige politische Entscheidungen.

Die nachstehend veröffentlichten Ergebnisse wurden auf Basis folgender Erhebungen und statistischer Verfahren ermittelt:

- Daten aus der Gebäude- und Wohnungszählung (§ 6 ZensG 2011),
- Daten aus der Zusammenführung der Datensätze und Haushaltegenerierung (§ 9 Abs. 3 ZensG 2011).

## Methode

Da es in Deutschland zu Gebäude- und Wohnungsdaten keine flächendeckenden Register gibt, wurden die Angaben zu Gebäuden und Wohnungen durch eine postalische Befragung der Eigentümerinnen und Eigentümer oder Verwalterinnen und Verwalter von Gebäuden und Wohnungen sowie bewohnten Unterkünften gewonnen. Die zum Stichtag 9. Mai 2011 als Vollerhebung durchgeführte Gebäude- und Wohnungszählung liefert Informationen zu Gebäuden mit Wohnraum sowie zu den darin befindlichen Wohnungen. Zu rein gewerblich genutzten Objekten werden keine Informationen angeboten.



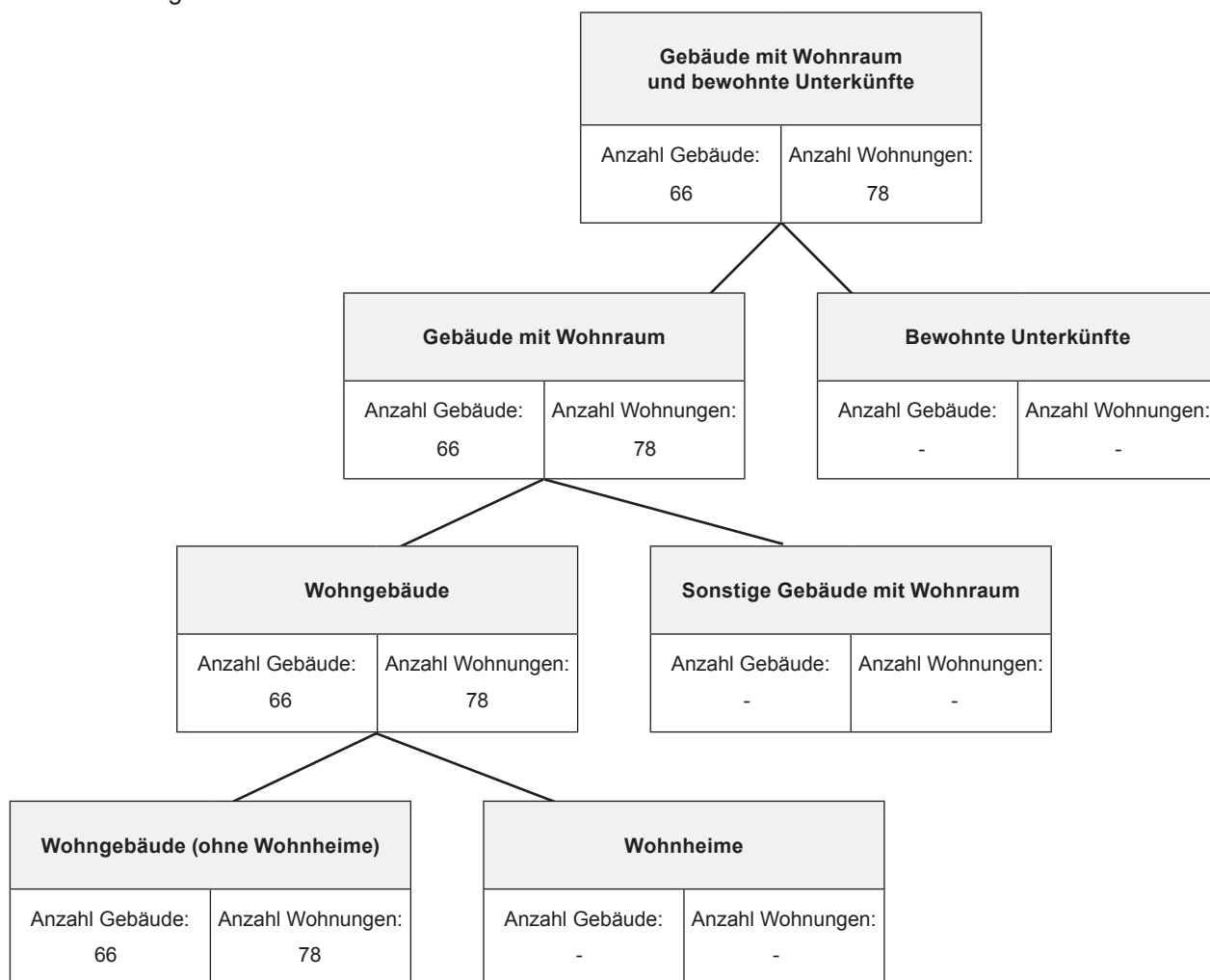
Durch das statistische Verfahren der Haushaltegenerierung stehen nicht nur die gesammelten Informationen zu Bevölkerung, Gebäuden und Wohnungen zur Verfügung, sondern zusätzlich auch Angaben zu Haushalts- und Familienstrukturen. Dabei wurden anschriftenweise Personen zu Haushalten zusammengefasst und den in der Gebäude- und Wohnungszählung erfassten Wohnungen zugeordnet. Die Haushaltegenerierung bildet daher die Wohnhaushalte an einer Anschrift ab. Die Zahl der Haushalte kann von der Zahl der bewohnten Wohnungen abweichen, da ein Haushalt beispielsweise bei Umzügen vorübergehend mehrere Wohnungen nutzen kann.

Bei allen Veröffentlichungen der amtlichen Statistik in Deutschland sind die Einzelangaben der Befragten grundsätzlich geheim zu halten (§ 16 Bundesstatistikgesetz). Bei allen Ergebnisbestandteilen aus Registerauszählungen oder Vollerhebungen des Zensus 2011 erfolgt die Geheimhaltung durch das maschinelle, datenverändernde Verfahren SAFE (Verfahren zur **s**icheren **A**nonymisierung für **E**inzeldaten). Dieses Verfahren stellt sicher, dass bereits vor Erstellung einer Ergebnistabelle kein Datensatz vorhanden ist, welcher Rückschlüsse auf Einzelfälle zulässt.

Weiterführende methodische Informationen zum Zensusmodell und zur Geheimhaltung stehen unter [www.zensus2011.de](http://www.zensus2011.de) zur Verfügung.

## Systematik von Gebäuden und Wohnungen

Im Rahmen des Zensus 2011 werden die Gebäude und Wohnungen nach der Art des Gebäudes in hierarchischen Strukturen abgebildet. Nachstehende Abbildung zeigt die Ergebnisse für die regionale Einheit dieser Veröffentlichung.



Die Ergebnisse zur Gebäude- und Wohnungszählung betrachten ausschließlich Gebäude mit Wohnraum. Bewohnte Unterkünfte bleiben daher für die Ergebnistabellen unberücksichtigt.

## 1.1 Gebäude mit Wohnraum und Wohnungen in Gebäuden mit Wohnraum nach Baujahr, Gebäudetyp, Zahl der Wohnungen, Eigentumsform und Heizungsart

|  | Gebäude mit Wohnraum |           | darunter    |           |
|--|----------------------|-----------|-------------|-----------|
|  | Gebäude              | Wohnungen | Wohngebäude |           |
|  |                      |           | Gebäude     | Wohnungen |
|  | Anzahl               | Anzahl    | Anzahl      | Anzahl    |
| <b>Insgesamt</b>                             |                      |           |             |           |
| Insgesamt                                    | 66                   | 78        | 66          | 78        |
| <b>Baujahr</b>                               |                      |           |             |           |
| Vor 1919                                     | 18                   | 18        | 18          | 18        |
| 1919 - 1948                                  | 10                   | (16)      | 10          | (16)      |
| 1949 - 1978                                  | (21)                 | (24)      | 21          | (24)      |
| 1979 - 1986                                  | 4                    | 4         | 4           | 4         |
| 1987 - 1990                                  | -                    | -         | -           | -         |
| 1991 - 1995                                  | 7                    | 10        | 7           | 10        |
| 1996 - 2000                                  | 3                    | 3         | 3           | 3         |
| 2001 - 2004                                  | -                    | -         | -           | -         |
| 2005 - 2008                                  | -                    | -         | -           | -         |
| 2009 und später                              | 3                    | 3         | 3           | 3         |
| <b>Gebäudetyp nach Zahl der Wohnungen</b>    |                      |           |             |           |
| Freistehendes Haus Insgesamt                 | 53                   | 56        | 53          | 56        |
| mit 1 Wohnung                                | 38                   | 38        | 38          | 38        |
| mit 2 Wohnungen                              | 7                    | (10)      | 7           | (10)      |
| mit 3 und mehr Wohnungen                     | 8                    | 8         | 8           | 8         |
| Doppelhaushälfte Insgesamt                   | -                    | -         | -           | -         |
| mit 1 Wohnung                                | -                    | -         | -           | -         |
| mit 2 Wohnungen                              | -                    | -         | -           | -         |
| mit 3 und mehr Wohnungen                     | -                    | -         | -           | -         |
| Gereihtes Haus Insgesamt                     | 6                    | 12        | 6           | 12        |
| mit 1 Wohnung                                | 3                    | 3         | 3           | 3         |
| mit 2 Wohnungen                              | -                    | -         | -           | -         |
| mit 3 und mehr Wohnungen                     | 3                    | 9         | 3           | 9         |
| Anderer Gebäudetyp Insgesamt                 | 7                    | 10        | 7           | 10        |
| mit 1 Wohnung                                | 7                    | 7         | 7           | 7         |
| mit 2 Wohnungen                              | -                    | 3         | -           | 3         |
| mit 3 und mehr Wohnungen                     | -                    | -         | -           | -         |
| <b>Zahl der Wohnungen im Gebäude</b>         |                      |           |             |           |
| 1 Wohnung                                    | 48                   | 48        | 48          | 48        |
| 2 Wohnungen                                  | 7                    | (13)      | 7           | (13)      |
| 3 - 6 Wohnungen                              | (11)                 | (17)      | (11)        | (17)      |
| 7 - 12 Wohnungen                             | -                    | -         | -           | -         |
| 13 und mehr Wohnungen                        | -                    | -         | -           | -         |
| <b>Eigentumsform des Gebäudes</b>            |                      |           |             |           |
| Gemeinschaft von Wohnungseigentümern/-innen  | -                    | -         | -           | -         |
| Privatperson/-en                             | 66                   | 78        | 66          | 78        |
| Wohnungsgenossenschaft                       | -                    | -         | -           | -         |
| Kommune oder kommunales Wohnungsunternehmen  | -                    | -         | -           | -         |
| Privatwirtschaftliches Wohnungsunternehmen   | -                    | -         | -           | -         |
| Anderes privatwirtschaftliches Unternehmen   | -                    | -         | -           | -         |
| Bund oder Land                               | -                    | -         | -           | -         |
| Organisation ohne Erwerbszweck (z.B. Kirche) | -                    | -         | -           | -         |

Noch: 1.1 Gebäude mit Wohnraum und Wohnungen in Gebäuden mit Wohnraum nach Baujahr, Gebäudetyp,  
Zahl der Wohnungen, Eigentumsform und Heizungsart

|  | Gebäude mit Wohnraum |           | darunter    |           |
|--|----------------------|-----------|-------------|-----------|
|  |                      |           | Wohngebäude |           |
|  | Gebäude              | Wohnungen | Gebäude     | Wohnungen |
|  | Anzahl               | Anzahl    | Anzahl      | Anzahl    |
| <b>Heizungsart</b>                               |                      |           |             |           |
| Fernheizung (Fernwärme)                          | 3                    | 3         | 3           | 3         |
| Etagenheizung                                    | -                    | -         | -           | -         |
| Blockheizung                                     | -                    | -         | -           | -         |
| Zentralheizung                                   | 30                   | 39        | 30          | 39        |
| Einzel-/Mehrraumöfen (auch Nachtspeicherheizung) | 33                   | 36        | 33          | 36        |
| Keine Heizung im Gebäude oder in den Wohnungen   | -                    | -         | -           | -         |

Bei den ausgewiesenen Wohnungszahlen sind gewerblich genutzte Wohnungen nicht, Diplomatenwohnungen/Wohnungen ausländischer Streitkräfte nur in der „Insgesamt-Zeile“ berücksichtigt.

Die ausgewiesenen Zahlen zu „Gebäudetyp nach Zahl der Wohnungen“ und „Zahl der Wohnungen im Gebäude“ können Abweichungen zwischen der Anzahl der Gebäude und der entsprechenden Zahl der Wohnungen in diesen Gebäuden aufweisen. Dies ist auf das beim Zensus 2011 eingesetzte Geheimhaltungsverfahren zurückzuführen sowie auf die in den Wohnungsauswertungen nicht berücksichtigten Diplomatenwohnungen/Wohnungen ausländischer Streitkräfte bzw. gewerblich genutzten Wohnungen.

## 1.2 Gebäude mit Wohnraum nach Baujahr und Gebäudeart, Gebäudetyp, Zahl der Wohnungen, Eigentumsform und Heizungsart

|  | Insgesamt | Baujahr (Jahrzwanzigste) |             |             |                 |
|--|-----------|--------------------------|-------------|-------------|-----------------|
|  |           | Vor 1950                 | 1950 - 1969 | 1970 - 1989 | 1990 und später |
|  | Anzahl    | Anzahl                   | Anzahl      | Anzahl      | Anzahl          |
| <b>Insgesamt</b>                             |           |                          |             |             |                 |
| Insgesamt                                    | 66        | 28                       | 13          | 12          | 13              |
| <b>Art des Gebäudes</b>                      |           |                          |             |             |                 |
| Gebäude mit Wohnraum                         | 66        | 28                       | 13          | 12          | 13              |
| Wohngebäude                                  | 66        | (28)                     | 13          | 12          | 13              |
| Wohngebäude (ohne Wohnheime)                 | 66        | (28)                     | 13          | 12          | 13              |
| Wohnheime                                    | -         | -                        | -           | -           | -               |
| Sonstige Gebäude mit Wohnraum                | -         | -                        | -           | -           | -               |
| <b>Gebäudetyp nach Zahl der Wohnungen</b>    |           |                          |             |             |                 |
| Freistehendes Haus Insgesamt                 | 53        | 22                       | 13          | 8           | 10              |
| mit 1 Wohnung                                | 38        | 22                       | 13          | -           | 3               |
| mit 2 Wohnungen                              | 7         | -                        | -           | -           | 7               |
| mit 3 und mehr Wohnungen                     | 8         | -                        | -           | 8           | -               |
| Doppelhaushälfte Insgesamt                   | -         | -                        | -           | -           | -               |
| mit 1 Wohnung                                | -         | -                        | -           | -           | -               |
| mit 2 Wohnungen                              | -         | -                        | -           | -           | -               |
| mit 3 und mehr Wohnungen                     | -         | -                        | -           | -           | -               |
| Gereihtes Haus Insgesamt                     | 6         | 6                        | -           | -           | -               |
| mit 1 Wohnung                                | 3         | 3                        | -           | -           | -               |
| mit 2 Wohnungen                              | -         | -                        | -           | -           | -               |
| mit 3 und mehr Wohnungen                     | 3         | 3                        | -           | -           | -               |
| Anderer Gebäudetyp Insgesamt                 | 7         | -                        | -           | 4           | 3               |
| mit 1 Wohnung                                | 7         | -                        | -           | 4           | 3               |
| mit 2 Wohnungen                              | -         | -                        | -           | -           | -               |
| mit 3 und mehr Wohnungen                     | -         | -                        | -           | -           | -               |
| <b>Zahl der Wohnungen im Gebäude</b>         |           |                          |             |             |                 |
| 1 Wohnung                                    | 48        | 25                       | 13          | 4           | 6               |
| 2 Wohnungen                                  | 7         | -                        | -           | -           | 7               |
| 3 - 6 Wohnungen                              | (11)      | 3                        | -           | 8           | -               |
| 7 - 12 Wohnungen                             | -         | -                        | -           | -           | -               |
| 13 und mehr Wohnungen                        | -         | -                        | -           | -           | -               |
| <b>Eigentumsform des Gebäudes</b>            |           |                          |             |             |                 |
| Gemeinschaft von Wohnungseigentümern/-innen  | -         | -                        | -           | -           | -               |
| Privatperson/-en                             | 66        | 28                       | 13          | 12          | 13              |
| Wohnungsgenossenschaft                       | -         | -                        | -           | -           | -               |
| Kommune oder kommunales Wohnungsunternehmen  | -         | -                        | -           | -           | -               |
| Privatwirtschaftliches Wohnungsunternehmen   | -         | -                        | -           | -           | -               |
| Anderes privatwirtschaftliches Unternehmen   | -         | -                        | -           | -           | -               |
| Bund oder Land                               | -         | -                        | -           | -           | -               |
| Organisation ohne Erwerbszweck (z.B. Kirche) | -         | -                        | -           | -           | -               |

Noch: 1.2 Gebäude mit Wohnraum nach Baujahr und Gebäudeart, Gebäudetyp, Zahl der Wohnungen,  
Eigentumsform und Heizungsart

|   | Insgesamt | Baujahr (Jahrzwanzigste) |             |             |                 |
|---|-----------|--------------------------|-------------|-------------|-----------------|
|   |           | Vor 1950                 | 1950 - 1969 | 1970 - 1989 | 1990 und später |
|   | Anzahl    | Anzahl                   | Anzahl      | Anzahl      | Anzahl          |
| <b>Heizungsart</b>                                  |           |                          |             |             |                 |
| Fernheizung (Fernwärme)                             | 3         | -                        | -           | -           | 3               |
| Etagenheizung                                       | -         | -                        | -           | -           | -               |
| Blockheizung  | -         | -                        | -           | -           | -               |
| Zentralheizung                                      | 30        | 9                        | 7           | 4           | 10              |
| Einzel-/Mehrraumöfen (auch<br>Nachtspeicherheizung) | 33        | (19)                     | 6           | 8           | -               |
| Keine Heizung im Gebäude oder in<br>den Wohnungen   | -         | -                        | -           | -           | -               |

## 1.3.1 Gebäude mit Wohnraum nach regionaler Einheit und Baujahr, Gebäudeart, Gebäudetyp, Zahl der Wohnungen, Eigentumsform und Heizungsart

|   | Gebäude        |                       |                       |                 |             |
|---|----------------|-----------------------|-----------------------|-----------------|-------------|
|   | Winkel (Eifel) | Verbandsgemeinde Daun | Landkreis Vulkaneifel | Rheinland-Pfalz | Deutschland |
|   | Anzahl         | Anzahl                | Anzahl                | Anzahl          | Anzahl      |
| <b>Insgesamt</b>                          |                |                       |                       |                 |             |
| Insgesamt                                 | 66             | 8 471                 | 23 720                | 1 183 475       | 18 922 618  |
| <b>Baujahr</b>                            |                |                       |                       |                 |             |
| Vor 1919                                  | 18             | 1 250                 | 3 744                 | 181 833         | 2 655 042   |
| 1919 - 1948                               | 10             | 730                   | 2 215                 | 123 453         | 2 307 543   |
| 1949 - 1978                               | (21)           | 3 374                 | 9 290                 | 462 714         | 7 188 157   |
| 1979 - 1986                               | 4              | 961                   | 2 600                 | 120 331         | 1 828 250   |
| 1987 - 1990                               | -              | 298                   | 817                   | 47 821          | 736 588     |
| 1991 - 1995                               | 7              | 489                   | 1 365                 | 69 320          | 1 153 484   |
| 1996 - 2000                               | 3              | 668                   | 1 782                 | 79 166          | 1 434 704   |
| 2001 - 2004                               | -              | 382                   | 982                   | 47 349          | 790 074     |
| 2005 - 2008                               | -              | (212)                 | 669                   | 36 981          | 594 658     |
| 2009 und später                           | 3              | (107)                 | 256                   | 14 507          | 234 118     |
| <b>Art des Gebäudes</b>                   |                |                       |                       |                 |             |
| Gebäude mit Wohnraum                      | 66             | 8 471                 | 23 720                | 1 183 475       | 18 922 618  |
| Wohngebäude                               | 66             | 8 125                 | 22 800                | 1 140 000       | 18 259 360  |
| Wohngebäude (ohne Wohnheime)              | 66             | 8 125                 | 22 794                | 1 139 024       | 18 239 634  |
| Wohnheime                                 | -              | -                     | 6                     | 976             | 19 726      |
| Sonstige Gebäude mit Wohnraum             | -              | 346                   | 920                   | 43 475          | 663 258     |
| <b>Gebäudetyp nach Zahl der Wohnungen</b> |                |                       |                       |                 |             |
| Freistehendes Haus Insgesamt              | 53             | 6 824                 | 18 981                | 813 645         | 11 670 098  |
| mit 1 Wohnung                             | 38             | 5 314                 | 14 970                | 597 607         | 7 865 099   |
| mit 2 Wohnungen                           | 7              | 1 083                 | 2 930                 | 143 967         | 2 363 400   |
| mit 3 und mehr Wohnungen                  | 8              | 427                   | 1 081                 | 72 071          | 1 441 599   |
| Doppelhaushälfte Insgesamt                | -              | 603                   | 1 714                 | 131 807         | 2 767 712   |
| mit 1 Wohnung                             | -              | 453                   | 1 270                 | 93 446          | 1 961 269   |
| mit 2 Wohnungen                           | -              | 91                    | 301                   | 21 364          | 424 662     |
| mit 3 und mehr Wohnungen                  | -              | 59                    | 143                   | 16 997          | 381 781     |
| Gereihtes Haus Insgesamt                  | 6              | 606                   | 1 896                 | 187 370         | 3 714 711   |
| mit 1 Wohnung                             | 3              | 458                   | 1 400                 | 119 829         | 2 093 366   |
| mit 2 Wohnungen                           | -              | (74)                  | 270                   | 22 255          | 311 332     |
| mit 3 und mehr Wohnungen                  | 3              | 74                    | 226                   | 45 286          | 1 310 013   |
| Anderer Gebäudetyp Insgesamt              | 7              | 438                   | 1 129                 | 50 653          | 770 097     |
| mit 1 Wohnung                             | 7              | 334                   | 857                   | 33 076          | 419 909     |
| mit 2 Wohnungen                           | -              | 62                    | (175)                 | 7 730           | 130 258     |
| mit 3 und mehr Wohnungen                  | -              | (42)                  | 97                    | 9 847           | 219 930     |
| <b>Zahl der Wohnungen im Gebäude</b>      |                |                       |                       |                 |             |
| 1 Wohnung                                 | 48             | 6 559                 | 18 497                | 843 958         | 12 339 643  |
| 2 Wohnungen                               | 7              | 1 310                 | 3 676                 | 195 316         | 3 229 652   |
| 3 - 6 Wohnungen                           | (11)           | 528                   | 1 418                 | 114 928         | 2 251 854   |
| 7 - 12 Wohnungen                          | -              | 48                    | 97                    | 23 254          | 882 631     |
| 13 und mehr Wohnungen                     | -              | (26)                  | (32)                  | 6 019           | 218 838     |

Noch: 1.3.1 Gebäude mit Wohnraum nach regionaler Einheit und Baujahr, Gebäudeart, Gebäudetyp, Zahl der Wohnungen, Eigentumsform und Heizungsart

|  | Gebäude        |                       |                       |                 |             |
|--|----------------|-----------------------|-----------------------|-----------------|-------------|
|  | Winkel (Eifel) | Verbandsgemeinde Daun | Landkreis Vulkaneifel | Rheinland-Pfalz | Deutschland |
|  | Anzahl         | Anzahl                | Anzahl                | Anzahl          | Anzahl      |
| <b>Eigentumsform des Gebäudes</b>                |                |                       |                       |                 |             |
| Gemeinschaft von Wohnungseigentümern/-innen      | -              | 381                   | 1 132                 | 88 519          | 1 767 017   |
| Privatperson/-en                                 | 66             | 8 008                 | 22 381                | 1 060 228       | 15 968 275  |
| Wohnungsgenossenschaft                           | -              | -                     | -                     | 3 425           | 288 767     |
| Kommune oder kommunales Wohnungsunternehmen      | -              | 19                    | 48                    | 12 683          | 332 089     |
| Privatwirtschaftliches Wohnungsunternehmen       | -              | 16                    | 47                    | 8 438           | 316 086     |
| Anderes privatwirtschaftliches Unternehmen       | -              | 28                    | 59                    | 4 760           | 131 832     |
| Bund oder Land                                   | -              | 3                     | 3                     | 1 109           | 44 215      |
| Organisation ohne Erwerbszweck (z.B. Kirche)     | -              | 16                    | 50                    | 4 313           | 74 337      |
| <b>Heizungsart</b>                               |                |                       |                       |                 |             |
| Fernheizung (Fernwärme)                          | 3              | (81)                  | 317                   | 28 315          | 1 020 473   |
| Etagenheizung                                    | -              | 117                   | 447                   | 69 769          | 1 218 091   |
| Blockheizung                                     | -              | 29                    | (89)                  | 5 500           | 186 429     |
| Zentralheizung                                   | 30             | 6 927                 | 18 994                | 964 750         | 14 951 706  |
| Einzel-/Mehrraumöfen (auch Nachtspeicherheizung) | 33             | 1 173                 | 3 512                 | 103 185         | 1 435 746   |
| Keine Heizung im Gebäude oder in den Wohnungen   | -              | (144)                 | 361                   | 11 956          | 110 173     |

## 1.3.2 Gebäude mit Wohnraum nach regionaler Einheit und Baujahr, Gebäudeart, Gebäudetyp, Zahl der Wohnungen, Eigentumsform und Heizungsart -in %-

|   | Gebäude        |                       |                       |                 |             |
|---|----------------|-----------------------|-----------------------|-----------------|-------------|
|   | Winkel (Eifel) | Verbandsgemeinde Daun | Landkreis Vulkaneifel | Rheinland-Pfalz | Deutschland |
|   | %              | %                     | %                     | %               | %           |
| <b>Baujahr</b>                            |                |                       |                       |                 |             |
| Vor 1919                                  | 27,3           | 14,8                  | 15,8                  | 15,4            | 14,0        |
| 1919 - 1948                               | 15,2           | 8,6                   | 9,3                   | 10,4            | 12,2        |
| 1949 - 1978                               | (31,8)         | 39,8                  | 39,2                  | 39,1            | 38,0        |
| 1979 - 1986                               | 6,1            | 11,3                  | 11,0                  | 10,2            | 9,7         |
| 1987 - 1990                               | -              | 3,5                   | 3,4                   | 4,0             | 3,9         |
| 1991 - 1995                               | 10,6           | 5,8                   | 5,8                   | 5,9             | 6,1         |
| 1996 - 2000                               | 4,5            | 7,9                   | 7,5                   | 6,7             | 7,6         |
| 2001 - 2004                               | -              | 4,5                   | 4,1                   | 4,0             | 4,2         |
| 2005 - 2008                               | -              | (2,5)                 | 2,8                   | 3,1             | 3,1         |
| 2009 und später                           | 4,5            | (1,3)                 | 1,1                   | 1,2             | 1,2         |
| <b>Art des Gebäudes</b>                   |                |                       |                       |                 |             |
| Gebäude mit Wohnraum                      | 100,0          | 100,0                 | 100,0                 | 100,0           | 100,0       |
| Wohngebäude                               | 100,0          | 95,9                  | 96,1                  | 96,3            | 96,5        |
| Wohngebäude (ohne Wohnheime)              | 100,0          | 95,9                  | 96,1                  | 96,2            | 96,4        |
| Wohnheime                                 | -              | -                     | 0,0                   | 0,1             | 0,1         |
| Sonstige Gebäude mit Wohnraum             | -              | 4,1                   | 3,9                   | 3,7             | 3,5         |
| <b>Gebäudetyp nach Zahl der Wohnungen</b> |                |                       |                       |                 |             |
| Freistehendes Haus Insgesamt              | 80,3           | 80,6                  | 80,0                  | 68,8            | 61,7        |
| mit 1 Wohnung                             | 57,6           | 62,7                  | 63,1                  | 50,5            | 41,6        |
| mit 2 Wohnungen                           | 10,6           | 12,8                  | 12,4                  | 12,2            | 12,5        |
| mit 3 und mehr Wohnungen                  | 12,1           | 5,0                   | 4,6                   | 6,1             | 7,6         |
| Doppelhaushälfte Insgesamt                | -              | 7,1                   | 7,2                   | 11,1            | 14,6        |
| mit 1 Wohnung                             | -              | 5,3                   | 5,4                   | 7,9             | 10,4        |
| mit 2 Wohnungen                           | -              | 1,1                   | 1,3                   | 1,8             | 2,2         |
| mit 3 und mehr Wohnungen                  | -              | 0,7                   | 0,6                   | 1,4             | 2,0         |
| Gereihtes Haus Insgesamt                  | 9,1            | 7,2                   | 8,0                   | 15,8            | 19,6        |
| mit 1 Wohnung                             | 4,5            | 5,4                   | 5,9                   | 10,1            | 11,1        |
| mit 2 Wohnungen                           | -              | (0,9)                 | 1,1                   | 1,9             | 1,6         |
| mit 3 und mehr Wohnungen                  | 4,5            | 0,9                   | 1,0                   | 3,8             | 6,9         |
| Anderer Gebäudetyp Insgesamt              | 10,6           | 5,2                   | 4,8                   | 4,3             | 4,1         |
| mit 1 Wohnung                             | 10,6           | 3,9                   | 3,6                   | 2,8             | 2,2         |
| mit 2 Wohnungen                           | -              | 0,7                   | (0,7)                 | 0,7             | 0,7         |
| mit 3 und mehr Wohnungen                  | -              | (0,5)                 | 0,4                   | 0,8             | 1,2         |
| <b>Zahl der Wohnungen im Gebäude</b>      |                |                       |                       |                 |             |
| 1 Wohnung                                 | 72,7           | 77,4                  | 78,0                  | 71,3            | 65,2        |
| 2 Wohnungen                               | 10,6           | 15,5                  | 15,5                  | 16,5            | 17,1        |
| 3 - 6 Wohnungen                           | (16,7)         | 6,2                   | 6,0                   | 9,7             | 11,9        |
| 7 - 12 Wohnungen                          | -              | 0,6                   | 0,4                   | 2,0             | 4,7         |
| 13 und mehr Wohnungen                     | -              | (0,3)                 | (0,1)                 | 0,5             | 1,2         |



Noch: 1.3.2 Gebäude mit Wohnraum nach regionaler Einheit und Baujahr, Gebäudeart, Gebäudetyp, Zahl der Wohnungen, Eigentumsform und Heizungsart -in %-

|  | Gebäude        |                       |                       |                 |             |
|--|----------------|-----------------------|-----------------------|-----------------|-------------|
|  | Winkel (Eifel) | Verbandsgemeinde Daun | Landkreis Vulkaneifel | Rheinland-Pfalz | Deutschland |
|  | %              | %                     | %                     | %               | %           |
| <b>Eigentumsform des Gebäudes</b>                |                |                       |                       |                 |             |
| Gemeinschaft von Wohnungseigentümern/-innen      | -              | 4,5                   | 4,8                   | 7,5             | 9,3         |
| Privatperson/-en                                 | 100,0          | 94,5                  | 94,4                  | 89,6            | 84,4        |
| Wohnungsgenossenschaft                           | -              | -                     | -                     | 0,3             | 1,5         |
| Kommune oder kommunales Wohnungsunternehmen      | -              | 0,2                   | 0,2                   | 1,1             | 1,8         |
| Privatwirtschaftliches Wohnungsunternehmen       | -              | 0,2                   | 0,2                   | 0,7             | 1,7         |
| Anderes privatwirtschaftliches Unternehmen       | -              | 0,3                   | 0,2                   | 0,4             | 0,7         |
| Bund oder Land                                   | -              | 0,0                   | 0,0                   | 0,1             | 0,2         |
| Organisation ohne Erwerbszweck (z.B. Kirche)     | -              | 0,2                   | 0,2                   | 0,4             | 0,4         |
| <b>Heizungsart</b>                               |                |                       |                       |                 |             |
| Fernheizung (Fernwärme)                          | 4,5            | (1,0)                 | 1,3                   | 2,4             | 5,4         |
| Etagenheizung                                    | -              | 1,4                   | 1,9                   | 5,9             | 6,4         |
| Blockheizung                                     | -              | 0,3                   | (0,4)                 | 0,5             | 1,0         |
| Zentralheizung                                   | 45,5           | 81,8                  | 80,1                  | 81,5            | 79,0        |
| Einzel-/Mehrraumöfen (auch Nachtspeicherheizung) | 50,0           | 13,8                  | 14,8                  | 8,7             | 7,6         |
| Keine Heizung im Gebäude oder in den Wohnungen   | -              | (1,7)                 | 1,5                   | 1,0             | 0,6         |

Die relativen Ergebnisse beziehen sich auf die Gesamtzahl der Gebäude der jeweiligen regionalen Einheit je betrachtetem Gebäudemerkmal.

Die relativen Werte wurden durch Division von Ergebnissen nach Durchführung der Geheimhaltung errechnet.

## 2.1 Wohnungen in Gebäuden mit Wohnraum nach Art der Nutzung, Fläche der Wohnung, Zahl der Räume und Ausstattung

|  | Wohnungen in Gebäuden mit Wohnraum | davon                     |   |                         |  |
|--|------------------------------------|---------------------------|---|-------------------------|--|
|  |                                    | Wohnungen in Wohngebäuden | davon                                       |                         | Wohnungen in Sonstigen Gebäuden mit Wohnraum |
|  |                                    |                           | Wohnungen in Wohngebäuden (keine Wohnheime) | Wohnungen in Wohnheimen |  |
|  | Anzahl                             | Anzahl                    | Anzahl                                      | Anzahl                  | Anzahl                                       |
| <b>Insgesamt</b>                               |                                    |                           |   |                         |  |
| Insgesamt                                      | 78                                 | 78                        | 78  | -                       | -  |
| <b>Art der Wohnungsnutzung</b>                 |                                    |                           |   |                         |  |
| Von Eigentümer/-in bewohnt                     | (31)                               | (31)                      | (31)  | -                       | -  |
| Zu Wohnzwecken vermietet (auch mietfrei)       | 13                                 | 13                        | 13  | -                       | -  |
| Ferien- und Freizeitwohnung                    | (22)                               | (22)                      | (22)  | -                       | -  |
| Leer stehend                                   | 12                                 | 12                        | 12  | -                       | -  |
| <b>Fläche der Wohnung in m²</b>                |                                    |                           |   |                         |  |
| Unter 40                                       | -                                  | -                         | -   | -                       | -  |
| 40 - 59  | 9                                  | 9                         | 9   | -                       | -  |
| 60 - 79  | 10                                 | 10                        | 10  | -                       | -  |
| 80 - 99  | 13                                 | 13                        | 13  | -                       | -  |
| 100 - 119                                      | 13                                 | 13                        | 13  | -                       | -  |
| 120 - 139                                      | 19                                 | 19                        | 19  | -                       | -  |
| 140 - 159                                      | 4                                  | 4                         | 4   | -                       | -  |
| 160 - 179                                      | 10                                 | 10                        | 10  | -                       | -  |
| 180 - 199                                      | -                                  | -                         | -   | -                       | -  |
| 200 und mehr                                   | -                                  | -                         | -   | -                       | -  |
| <b>Zahl der Räume</b>                          |                                    |                           |   |                         |  |
| 1 Raum   | -                                  | -                         | -   | -                       | -  |
| 2 Räume  | 3                                  | 3                         | 3   | -                       | -  |
| 3 Räume  | -                                  | -                         | -   | -                       | -  |
| 4 Räume  | 9                                  | 9                         | 9   | -                       | -  |
| 5 Räume  | 15                                 | 15                        | 15  | -                       | -  |
| 6 Räume  | (27)                               | (27)                      | (27)  | -                       | -  |
| 7 und mehr Räume                               | 24                                 | 24                        | 24  | -                       | -  |
| <b>Ausstattung der Wohnung</b>                 |                                    |                           |   |                         |  |
| Badewanne/Dusche und WC vorhanden              | 78                                 | 78                        | 78  | -                       | -  |
| Badewanne/Dusche und WC nicht vorhanden        | -                                  | -                         | -   | -                       | -  |
| Badewanne/Dusche vorhanden, WC nicht vorhanden | -                                  | -                         | -   | -                       | -  |
| Badewanne/Dusche nicht vorhanden, WC vorhanden | -                                  | -                         | -   | -                       | -  |

Bei den ausgewiesenen Wohnungszahlen sind gewerblich genutzte Wohnungen nicht, Diplomatenwohnungen/Wohnungen ausländischer Streitkräfte nur in der „Insgesamt-Zeile“ berücksichtigt.

## 2.2.1 Wohnungen in Gebäuden mit Wohnraum nach regionaler Einheit und Art der Nutzung, Fläche der Wohnung, Zahl der Räume und Ausstattung

|  | Wohnungen      |                       |                       |                 |             |
|--|----------------|-----------------------|-----------------------|-----------------|-------------|
|  | Winkel (Eifel) | Verbandsgemeinde Daun | Landkreis Vulkaneifel | Rheinland-Pfalz | Deutschland |
|  | Anzahl         | Anzahl                | Anzahl                | Anzahl          | Anzahl      |
| <b>Insgesamt</b>                               |                |                       |                       |                 |             |
| Insgesamt                                      | 78             | 11 745                | 31 880                | 2 010 559       | 40 563 320  |
| <b>Art der Wohnungsnutzung</b>                 |                |                       |                       |                 |             |
| Von Eigentümer/-in bewohnt                     | (31)           | 6 961                 | 19 431                | 1 056 986       | 17 292 029  |
| Zu Wohnzwecken vermietet (auch mietfrei)       | 13             | 3 812                 | 9 426                 | 841 958         | 21 199 913  |
| Ferien- und Freizeitwohnung                    | (22)           | 447                   | 1 486                 | 14 906          | 224 529     |
| Leer stehend                                   | 12             | 525                   | 1 533                 | 89 040          | 1 828 846   |
| <b>Fläche der Wohnung in m²</b>                |                |                       |                       |                 |             |
| Unter 40                                       | -              | 209                   | 471                   | 79 051          | 2 177 061   |
| 40 - 59  | 9              | 994                   | 2 492                 | 219 658         | 7 288 734   |
| 60 - 79  | 10             | 1 743                 | 4 570                 | 368 640         | 9 663 142   |
| 80 - 99  | 13             | 2 017                 | 5 625                 | 363 190         | 6 987 435   |
| 100 - 119                                      | 13             | 1 827                 | 5 122                 | 281 553         | 4 913 194   |
| 120 - 139                                      | 19             | 2 080                 | 5 754                 | 282 169         | 4 211 779   |
| 140 - 159                                      | 4              | 1 288                 | 3 526                 | 181 337         | 2 394 089   |
| 160 - 179                                      | 10             | 705                   | 1 782                 | 86 315          | 1 117 240   |
| 180 - 199                                      | -              | 347                   | 953                   | 53 728          | 686 793     |
| 200 und mehr                                   | -              | 535                   | 1 581                 | 87 249          | 1 105 850   |
| <b>Zahl der Räume</b>                          |                |                       |                       |                 |             |
| 1 Raum   | -              | (119)                 | 290                   | 56 146          | 1 306 117   |
| 2 Räume  | 3              | 603                   | 1 524                 | 130 279         | 3 735 658   |
| 3 Räume  | -              | 1 529                 | 3 899                 | 335 419         | 8 890 843   |
| 4 Räume  | 9              | 1 941                 | 5 534                 | 436 277         | 10 410 969  |
| 5 Räume  | 15             | 2 064                 | 5 864                 | 364 352         | 6 855 418   |
| 6 Räume  | (27)           | 2 181                 | 6 002                 | 292 471         | 4 406 792   |
| 7 und mehr Räume                               | 24             | 3 308                 | 8 763                 | 387 946         | 4 939 520   |
| <b>Ausstattung der Wohnung</b>                 |                |                       |                       |                 |             |
| Badewanne/Dusche und WC vorhanden              | 78             | 11 658                | 31 595                | 1 970 139       | 39 916 059  |
| Badewanne/Dusche und WC nicht vorhanden        | -              | (18)                  | (99)                  | 6 506           | 308 371     |
| Badewanne/Dusche vorhanden, WC nicht vorhanden | -              | 12                    | (37)                  | 4 165           | 104 585     |
| Badewanne/Dusche nicht vorhanden, WC vorhanden | -              | 57                    | (145)                 | 22 080          | 216 302     |

Bei den ausgewiesenen Wohnungszahlen sind gewerblich genutzte Wohnungen nicht, Diplomatenwohnungen/Wohnungen ausländischer Streitkräfte nur in der „Insgesamt-Zeile“ berücksichtigt.

## 2.2.2 Wohnungen in Gebäuden mit Wohnraum nach regionaler Einheit und Art der Nutzung, Fläche der Wohnung, Zahl der Räume und Ausstattung -in %-

|  | Wohnungen      |                       |                       |                 |             |
|--|----------------|-----------------------|-----------------------|-----------------|-------------|
|  | Winkel (Eifel) | Verbandsgemeinde Daun | Landkreis Vulkaneifel | Rheinland-Pfalz | Deutschland |
|  | %              | %                     | %                     | %               | %           |
| <b>Art der Wohnungsnutzung</b>                 |                |                       |                       |                 |             |
| Von Eigentümer/-in bewohnt                     | (39,7)         | 59,3                  | 61,0                  | 52,8            | 42,6        |
| Zu Wohnzwecken vermietet (auch mietfrei)       | 16,7           | 32,5                  | 29,6                  | 42,0            | 52,3        |
| Ferien- und Freizeitwohnung                    | (28,2)         | 3,8                   | 4,7                   | 0,7             | 0,6         |
| Leer stehend                                   | 15,4           | 4,5                   | 4,8                   | 4,4             | 4,5         |
| <b>Fläche der Wohnung in m²</b>                |                |                       |                       |                 |             |
| Unter 40                                       | -              | 1,8                   | 1,5                   | 3,9             | 5,4         |
| 40 - 59  | 11,5           | 8,5                   | 7,8                   | 11,0            | 18,0        |
| 60 - 79  | 12,8           | 14,8                  | 14,3                  | 18,4            | 23,8        |
| 80 - 99  | 16,7           | 17,2                  | 17,6                  | 18,1            | 17,2        |
| 100 - 119                                      | 16,7           | 15,6                  | 16,1                  | 14,1            | 12,1        |
| 120 - 139                                      | 24,4           | 17,7                  | 18,1                  | 14,1            | 10,4        |
| 140 - 159                                      | 5,1            | 11,0                  | 11,1                  | 9,1             | 5,9         |
| 160 - 179                                      | 12,8           | 6,0                   | 5,6                   | 4,3             | 2,8         |
| 180 - 199                                      | -              | 3,0                   | 3,0                   | 2,7             | 1,7         |
| 200 und mehr                                   | -              | 4,6                   | 5,0                   | 4,4             | 2,7         |
| <b>Zahl der Räume</b>                          |                |                       |                       |                 |             |
| 1 Raum   | -              | (1,0)                 | 0,9                   | 2,8             | 3,2         |
| 2 Räume  | 3,8            | 5,1                   | 4,8                   | 6,5             | 9,2         |
| 3 Räume  | -              | 13,0                  | 12,2                  | 16,7            | 21,9        |
| 4 Räume  | 11,5           | 16,5                  | 17,4                  | 21,8            | 25,7        |
| 5 Räume  | 19,2           | 17,6                  | 18,4                  | 18,2            | 16,9        |
| 6 Räume  | (34,6)         | 18,6                  | 18,8                  | 14,6            | 10,9        |
| 7 und mehr Räume                               | 30,8           | 28,2                  | 27,5                  | 19,4            | 12,2        |
| <b>Ausstattung der Wohnung</b>                 |                |                       |                       |                 |             |
| Badewanne/Dusche und WC vorhanden              | 100,0          | 99,3                  | 99,1                  | 98,4            | 98,4        |
| Badewanne/Dusche und WC nicht vorhanden        | -              | (0,2)                 | (0,3)                 | 0,3             | 0,8         |
| Badewanne/Dusche vorhanden, WC nicht vorhanden | -              | 0,1                   | (0,1)                 | 0,2             | 0,3         |
| Badewanne/Dusche nicht vorhanden, WC vorhanden | -              | 0,5                   | (0,5)                 | 1,1             | 0,5         |

Bei den ausgewiesenen Wohnungszahlen sind gewerblich genutzte Wohnungen, Diplomatenwohnungen/Wohnungen ausländischer Streitkräfte nicht berücksichtigt.

Die relativen Ergebnisse beziehen sich auf die Gesamtzahl der Gebäude der jeweiligen regionalen Einheit je betrachtetem Gebäudemerkmal.

Die relativen Werte wurden durch Division von Ergebnissen nach Durchführung der Geheimhaltung errechnet.

## 3.1 Gebäude- und Wohnungskennzahlen im regionalen Vergleich

| Gebiet                             | Kennzahlen für Gebäude und Wohnungen |  |   |
|------------------------------------|--------------------------------------|--|---|
|                                    | Eigentümerquote<br>(Wohnungen)       | Durchschnittliche<br>Wohnungsgröße in m² | Durchschnittliche Anzahl<br>der Wohnungen je<br>Wohngebäude |
|                                    | %                                    | m²                                       | Anzahl  |
| <b>Verbandsgemeinde Daun</b>       | 66                                   | 111                                      | 1   |
| Betteldorf                         | .                                    | .  | 1   |
| Bleckhausen                        | .                                    | .  | 1   |
| Brockscheid                        | .                                    | .  | 1   |
| Darscheid                          | .                                    | .  | 1   |
| Daun, Stadt                        | 51                                   | 105                                      | 2   |
| Demerath                           | .                                    | .  | 1   |
| Deudesfeld                         | .                                    | .  | 1   |
| Dockweiler                         | .                                    | .  | 1   |
| Dreis-Brück                        | 77                                   | 119                                      | 1   |
| Ellscheid                          | 78                                   | .  | 1   |
| Gefell                             | .                                    | .  | 1   |
| Gillenfeld                         | 66                                   | .  | 1   |
| Hinterweiler                       | .                                    | 126                                      | 1   |
| Hörscheid                          | .                                    | .  | 1   |
| Immerath                           | .                                    | .  | 1   |
| Kirchweiler                        | .                                    | .  | 1   |
| Kradenbach                         | .                                    | .  | 1   |
| Mehren                             | 62                                   | 113                                      | 1   |
| Meisburg                           | .                                    | .  | 1   |
| Mückeln                            | 76                                   | .  | 1   |
| Nerdlen                            | .                                    | .  | 1   |
| Niederstadtfeld                    | .                                    | .  | 1   |
| Oberstadtfeld                      | .                                    | .  | 1   |
| Sarmersbach                        | .                                    | .  | 1   |
| Saxler                             | .                                    | .  | 1   |
| Schalkenmehren                     | .                                    | .  | 1   |
| Schutz                             | .                                    | .  | 1   |
| Schönbach                          | .                                    | .  | 1   |
| Steineberg                         | .                                    | .  | 1   |
| Steiningen                         | .                                    | .  | 1   |
| Strohn                             | .                                    | .  | 1   |
| Strotzbüsch                        | .                                    | 110                                      | 1   |
| Udler                              | .                                    | .  | 1   |
| Utzerath                           | 86                                   | .  | 1   |
| Wallenborn                         | .                                    | .  | 1   |
| Weidenbach                         | .                                    | .  | 1   |
| <b>Winkel (Eifel)</b>              | .                                    | .  | 1   |
| Üdersdorf                          | 74                                   | .  | 1   |
| <b>Verbandsgemeinde Gerolstein</b> | 67                                   | 110                                      | 1   |
| Berlingen                          | .                                    | .  | 1   |
| Birresborn                         | .                                    | .  | 1   |
| Densborn                           | .                                    | 114                                      | 1   |
| Duppach                            | .                                    | .  | 1   |
| Gerolstein, Stadt                  | 59                                   | 108                                      | 1   |
| Hohenfels-Essingen                 | .                                    | .  | 1   |
| Kalenborn-Scheuern                 | .                                    | .  | 1   |
| Kopp                               | .                                    | .  | 1   |
| Mürtenbach                         | .                                    | .  | 1   |
| Neroth                             | .                                    | .  | 1   |
| Pelm                               | .                                    | .  | 1   |

## Noch: 3.1 Gebäude- und Wohnungskennzahlen im regionalen Vergleich

| Gebiet                      | Kennzahlen für Gebäude und Wohnungen |  |   |
|-----------------------------|--------------------------------------|--|---|
|                             | Eigentümerquote<br>(Wohnungen)       | Durchschnittliche<br>Wohnungsgröße in m² | Durchschnittliche Anzahl<br>der Wohnungen je<br>Wohngebäude |
|                             | %                                    | m²                                       | Anzahl  |
| Rockeskyll                  | .                                    | 114                                      | 1   |
| Salm                        | .                                    | .  | 1   |
| Verbandsgemeinde Hillesheim | 70                                   | 115                                      | 1   |
| Basberg                     | .                                    | .  | 1   |
| Berndorf                    | .                                    | .  | 1   |
| Dohm-Lammersdorf            | .                                    | .  | 1   |
| Hillesheim, Stadt           | 57                                   | .  | 2   |
| Kerpen (Eifel)              | .                                    | .  | 1   |
| Nohn                        | .                                    | .  | 1   |
| Oberbettingen               | .                                    | .  | 1   |
| Oberehe-Stroheich           | .                                    | .  | 1   |
| Walsdorf                    | .                                    | .  | 1   |
| Wiesbaum                    | .                                    | .  | 1   |
| Üxheim                      | .                                    | .  | 1   |
| Verbandsgemeinde Kelberg    | 74                                   | .  | 1   |
| Arbach                      | .                                    | .  | 1   |
| Beinhausen                  | .                                    | .  | 1   |
| Bereborn                    | .                                    | .  | 1   |
| Berenbach                   | .                                    | .  | 1   |
| Bodenbach                   | .                                    | 122                                      | 1   |
| Bongard                     | .                                    | 116                                      | 1   |
| Borler                      | .                                    | .  | 1   |
| Boxberg                     | .                                    | .  | 1   |
| Brücktal                    | .                                    | .  | 2   |
| Drees                       | .                                    | .  | 1   |
| Gelenberg                   | 87                                   | 128                                      | 1   |
| Gunderath                   | .                                    | .  | 1   |
| Horperath                   | .                                    | .  | 1   |
| Höchstberg                  | .                                    | .  | 1   |
| Hörschhausen                | .                                    | .  | 1   |
| Kaperich                    | .                                    | .  | 1   |
| Katzwinkel                  | 87                                   | .  | 1   |
| Kelberg                     | 65                                   | 119                                      | 1   |
| Kirsbach                    | .                                    | .  | 1   |
| Kolverath                   | .                                    | .  | 1   |
| Kötterichen                 | .                                    | 114                                      | 1   |
| Lirstal                     | .                                    | 100                                      | 1   |
| Mannebach                   | .                                    | .  | 1   |
| Mosbruch                    | 90                                   | .  | 1   |
| Neichen                     | .                                    | .  | 1   |
| Nitz                        | .                                    | .  | 2   |
| Oberelz                     | .                                    | .  | 1   |
| Reimerath                   | .                                    | .  | 1   |
| Retterath                   | .                                    | .  | 1   |
| Sassen                      | .                                    | .  | 1   |
| Uersfeld                    | .                                    | .  | 1   |
| Ueß                         | .                                    | .  | 1   |
| Welcherath                  | .                                    | .  | 1   |
| Verbandsgemeinde Obere Kyll | 72                                   | 111                                      | 1   |
| Birgel                      | .                                    | .  | 1   |
| Esch                        | .                                    | .  | 1   |
| Feusdorf                    | 80                                   | 120                                      | 1   |

## Noch: 3.1 Gebäude- und Wohnungskennzahlen im regionalen Vergleich

| Gebiet                       | Kennzahlen für Gebäude und Wohnungen |  |   |
|------------------------------|--------------------------------------|--|---|
|                              | Eigentümerquote<br>(Wohnungen)       | Durchschnittliche<br>Wohnungsgröße in m² | Durchschnittliche Anzahl<br>der Wohnungen je<br>Wohngebäude |
|                              | %                                    | m²                                       | Anzahl  |
| Gönnersdorf                  | .                                    | .  | 1   |
| Hallschlag                   | .                                    | .  | 1   |
| Jünkerath                    | 62                                   | .  | 1   |
| Kerschenbach                 | .                                    | .  | 1   |
| Lissendorf                   | 67                                   | 99                                       | 1   |
| Ormont                       | .                                    | .  | 1   |
| Reuth                        | .                                    | .  | 2   |
| Scheid                       | 88                                   | .  | 1   |
| Schüller                     | .                                    | .  | 1   |
| Stadtkyll                    | .                                    | .  | 1   |
| Steffeln                     | .                                    | .  | 1   |
| <b>Landkreis Vulkaneifel</b> | 68,6                                 | .  | 1,4   |
| <b>Rheinland-Pfalz</b>       | 57,1                                 | 104,2                                    | 1,7   |
| <b>Deutschland</b>           | 45,9                                 | 91,4                                     | 2,1   |

Die Kennzahlen wurden durch Division von Originalergebnissen vor Geheimhaltung errechnet. Kennzahlwerte, die Rückschlüsse auf diese Originalergebnisse ermöglichen würden, wurden gesperrt.

Weitere Informationen zur jeweiligen Berechnung sind dem Bereich der Definitionen zu entnehmen.

## 3.2 Weitere Wohnungskennzahlen im regionalen Vergleich

| Gebiet                             | Kennzahlen für Wohnungen                  |                             |   |
|------------------------------------|---|-----------------------------|---|
|                                    | Anteil des selbst genutzten Wohneigentums | Leerstandsquote (Wohnungen) | Anteil des zu Wohnzwecken vermieteten Wohneigentums (auch mietfrei) |
|                                    | %   | %                           | %   |
| <b>Verbandsgemeinde Daun</b>       | 63  | 4                           | 33  |
| Betteldorf                         | .   | .                           | .   |
| Bleckhausen                        | .   | .                           | .   |
| Brockscheid                        | .   | .                           | .   |
| Darscheid                          | .   | .                           | .   |
| Daun, Stadt                        | 49  | 3                           | 48  |
| Demerath                           | .   | 6                           | 17  |
| Deudesfeld                         | .   | .                           | 20  |
| Dockweiler                         | .   | .                           | .   |
| Dreis-Brück                        | .   | 5                           | 21  |
| Ellscheid                          | .   | .                           | .   |
| Gefell                             | .   | -                           | .   |
| Gillenfeld                         | 63  | 5                           | 32  |
| Hinterweiler                       | .   | .                           | .   |
| Hörscheid                          | .   | .                           | .   |
| Immerath                           | .   | 5                           | .   |
| Kirchweiler                        | .   | 6                           | .   |
| Kradenbach                         | .   | .                           | .   |
| Mehren                             | 59  | 5                           | 36  |
| Meisburg                           | .   | .                           | .   |
| Mückeln                            | .   | .                           | 24  |
| Nerdlen                            | .   | 4                           | .   |
| Niederstadtfeld                    | 76  | .                           | .   |
| Oberstadtfeld                      | .   | .                           | .   |
| Sarmersbach                        | .   | .                           | .   |
| Saxler                             | 69  | .                           | .   |
| Schalkenmehren                     | .   | .                           | .   |
| Schutz                             | .   | .                           | .   |
| Schönbach                          | .   | .                           | .   |
| Steineberg                         | 79  | .                           | .   |
| Steiningen                         | 69  | .                           | .   |
| Strohn                             | .   | .                           | .   |
| Strotzbüsch                        | 69  | .                           | .   |
| Udler                              | .   | .                           | .   |
| Utzerath                           | .   | .                           | 13  |
| Wallenborn                         | .   | 7                           | .   |
| Weidenbach                         | .   | .                           | .   |
| <b>Winkel (Eifel)</b>              | .   | .                           | .   |
| Üdersdorf                          | 71  | 4                           | 25  |
| <b>Verbandsgemeinde Gerolstein</b> | 64  | 5                           | 31  |
| Berlingen                          | .   | .                           | .   |
| Birresborn                         | .   | 7                           | .   |
| Densborn                           | .   | .                           | .   |
| Duppach                            | .   | 9                           | .   |
| Gerolstein, Stadt                  | 57  | 5                           | 39  |
| Hohenfels-Essingen                 | .   | 4                           | .   |
| Kalenborn-Scheuern                 | .   | .                           | .   |
| Kopp                               | .   | .                           | .   |
| Mürtenbach                         | 68  | .                           | .   |
| Neroth                             | 75  | .                           | .   |
| Pelm                               | 67  | .                           | .   |



## Noch: 3.2 Weitere Wohnungskennzahlen im regionalen Vergleich

| Gebiet                      | Kennzahlen für Wohnungen                  |                             |   |
|-----------------------------|---|-----------------------------|---|
|                             | Anteil des selbst genutzten Wohneigentums | Leerstandsquote (Wohnungen) | Anteil des zu Wohnzwecken vermieteten Wohneigentums (auch mietfrei) |
|                             | %   | %                           | %   |
| Rockeskyll                  | .   | .                           | .   |
| Salm                        | .   | .                           | .   |
| Verbandsgemeinde Hillesheim | 67  | 4                           | 29  |
| Basberg                     | .   | .                           | .   |
| Berndorf                    | 75  | .                           | .   |
| Dohm-Lammersdorf            | .   | .                           | .   |
| Hillesheim, Stadt           | 55  | .                           | 42  |
| Kerpen (Eifel)              | .   | 7                           | .   |
| Nohn                        | .   | .                           | .   |
| Oberbettingen               | .   | 1                           | .   |
| Oberehe-Stroheich           | 82  | .                           | 15  |
| Walsdorf                    | .   | 6                           | .   |
| Wiesbaum                    | .   | .                           | .   |
| Üxheim                      | 74  | .                           | .   |
| Verbandsgemeinde Kelberg    | 71  | 5                           | 24  |
| Arbach                      | .   | .                           | .   |
| Beinhausen                  | .   | -                           | .   |
| Bereborn                    | .   | .                           | .   |
| Berenbach                   | .   | .                           | .   |
| Bodenbach                   | .   | 3                           | .   |
| Bongard                     | 71  | .                           | .   |
| Borler                      | .   | .                           | .   |
| Boxberg                     | .   | .                           | 25  |
| Brücktal                    | .   | .                           | .   |
| Drees                       | .   | .                           | .   |
| Gelenberg                   | .   | .                           | .   |
| Gunderath                   | .   | .                           | .   |
| Horperath                   | .   | .                           | .   |
| Höchstberg                  | .   | .                           | .   |
| Hörschhausen                | .   | .                           | .   |
| Kaperich                    | .   | .                           | .   |
| Katzwinkel                  | .   | .                           | 13  |
| Kelberg                     | 61  | .                           | .   |
| Kirsbach                    | .   | -                           | .   |
| Kolverath                   | .   | .                           | .   |
| Kötterichen                 | .   | .                           | 23  |
| Lirstal                     | .   | .                           | .   |
| Mannebach                   | .   | .                           | .   |
| Mosbruch                    | .   | .                           | .   |
| Neichen                     | .   | .                           | .   |
| Nitz                        | .   | .                           | .   |
| Oberelz                     | .   | .                           | .   |
| Reimerath                   | .   | .                           | .   |
| Retterath                   | 74  | .                           | 21  |
| Sassen                      | .   | .                           | .   |
| Uersfeld                    | .   | .                           | .   |
| Ueß                         | .   | -                           | .   |
| Welcherath                  | .   | .                           | .   |
| Verbandsgemeinde Obere Kyll | 67  | 7                           | 26  |
| Birgel                      | .   | 7                           | .   |
| Esch                        | .   | .                           | .   |

## Noch: 3.2 Weitere Wohnungskennzahlen im regionalen Vergleich

| Gebiet                       | Kennzahlen für Wohnungen                  |                             |   |
|------------------------------|---|-----------------------------|---|
|                              | Anteil des selbst genutzten Wohneigentums | Leerstandsquote (Wohnungen) | Anteil des zu Wohnzwecken vermieteten Wohneigentums (auch mietfrei) |
|                              | %   | %                           | %   |
| Feusdorf                     | .   | .                           | .   |
| Gönnersdorf                  | .   | .                           | .   |
| Hallschlag                   | .   | .                           | .   |
| Jünkerath                    | .   | .                           | 35  |
| Kerschenbach                 | 78  | .                           | .   |
| Lissendorf                   | .   | .                           | .   |
| Ormont                       | .   | 4                           | .   |
| Reuth                        | .   | 4                           | .   |
| Scheid                       | .   | .                           | 12  |
| Schüller                     | .   | .                           | .   |
| Stadtkyll                    | .   | .                           | .   |
| Steffeln                     | .   | .                           | .   |
| <b>Landkreis Vulkaneifel</b> | 65,3                                      | 4,9                         | 29,8  |
| <b>Rheinland-Pfalz</b>       | 54,7                                      | 4,3                         | 41  |
| <b>Deutschland</b>           | 43,9                                      | 4,4                         | 51,7  |

Die Kennzahlen wurden durch Division von Originalergebnissen vor Geheimhaltung errechnet. Kennzahlwerte, die Rückschlüsse auf diese Originalergebnisse ermöglichen würden, wurden gesperrt.

Weitere Informationen zur jeweiligen Berechnung sind dem Bereich der Definitionen zu entnehmen.

#### 4.1 Haushalte nach Typ des privaten Haushalts (nach Familien) und Art der Wohnungsnutzung, Fläche der Wohnung und Zahl der Räume

|  | Insgesamt | Typ des privaten Haushalts (nach Familien) |                     |                     |                              |  |
|--|-----------|--|---------------------|---------------------|------------------------------|--|
|  |           | Einpersonenhaushalte<br>(Singlehaushalte)  | Paare ohne Kind(er) | Paare mit Kind(ern) | Alleinerziehende Elternteile | Mehrpersonenhaushalte ohne Kernfamilie |
|  | Anzahl    | Anzahl                                     | Anzahl              | Anzahl              | Anzahl                       | Anzahl                                 |
| <b>Insgesamt</b>                         |           |  |                     |                     |                              |  |
| Insgesamt                                | (51)      | (3)  | (37)                | (4)                 | 4                            | 3                                      |
| <b>Art der Wohnungsnutzung</b>           |           |  |                     |                     |                              |  |
| Von Eigentümer/-in bewohnt               | (31)      | 3  | 21                  | (4)                 | -                            | 3                                      |
| Zu Wohnzwecken vermietet (auch mietfrei) | 13        | -  | 9                   | -                   | 4                            | -                                      |
| <b>Fläche der Wohnung in m²</b>          |           |  |                     |                     |                              |  |
| Unter 40                                 | -         | -  | -                   | -                   | -                            | -                                      |
| 40 - 59                                  | 6         | 3  | 3                   | -                   | -                            | -                                      |
| 60 - 79                                  | 4         | -  | 4                   | -                   | -                            | -                                      |
| 80 - 99                                  | 13        | -  | 10                  | -                   | -                            | 3                                      |
| 100 - 119                                | (4)       | -  | -                   | -                   | 4                            | -                                      |
| 120 - 139                                | 10        | -  | 10                  | -                   | -                            | -                                      |
| 140 - 159                                | 4         | -  | 4                   | -                   | -                            | -                                      |
| 160 - 179                                | 10        | -  | 6                   | 4                   | -                            | -                                      |
| 180 - 199                                | -         | -  | -                   | -                   | -                            | -                                      |
| 200 und mehr                             | -         | -  | -                   | -                   | -                            | -                                      |
| <b>Zahl der Räume</b>                    |           |  |                     |                     |                              |  |
| 1 Raum                                   | -         | -  | -                   | -                   | -                            | -                                      |
| 2 Räume                                  | -         | -  | -                   | -                   | -                            | -                                      |
| 3 Räume                                  | -         | -  | -                   | -                   | -                            | -                                      |
| 4 Räume                                  | 9         | 3  | 6                   | -                   | -                            | -                                      |
| 5 Räume                                  | (3)       | -  | 3                   | -                   | -                            | -                                      |
| 6 Räume                                  | 18        | -  | 11                  | -                   | 4                            | 3                                      |
| 7 und mehr Räume                         | 21        | -  | 17                  | (4)                 | -                            | -                                      |

Nicht ausgewiesen werden unter „Art der Wohnungsnutzung“ Haushalte in Wohnungen, die als Ferien- und Freizeitwohnungen genutzt werden. Bei der Untergliederung nach den anderen Wohnungsmerkmalen sind diese allerdings enthalten.

Bei den ausgewiesenen Haushaltszahlen sind Haushalte in Diplomatenwohnungen/Wohnungen ausländischer Streitkräfte nur in der "Insgesamt-Zeile" berücksichtigt.

## 4.2 Haushalte nach Größe des privaten Haushalts und Art der Wohnungsnutzung, Fläche der Wohnung und Zahl der Räume

|  | Insgesamt | Größe des privaten Haushalts |            |            |            |            |                     |
|--|-----------|------------------------------|------------|------------|------------|------------|---------------------|
|  |           | 1 Person                     | 2 Personen | 3 Personen | 4 Personen | 5 Personen | 6 und mehr Personen |
|  | Anzahl    | Anzahl                       | Anzahl     | Anzahl     | Anzahl     | Anzahl     | Anzahl              |
| <b>Insgesamt</b>                         |           |                              |            |            |            |            |                     |
| Insgesamt                                | (51)      | (3)                          | (40)       | 4          | 4          | -          | -                   |
| <b>Art der Wohnungsnutzung</b>           |           |                              |            |            |            |            |                     |
| Von Eigentümer/-in bewohnt               | (31)      | 3                            | (24)       | -          | 4          | -          | -                   |
| Zu Wohnzwecken vermietet (auch mietfrei) | 13        | -                            | 9          | 4          | -          | -          | -                   |
| <b>Fläche der Wohnung in m²</b>          |           |                              |            |            |            |            |                     |
| Unter 40                                 | -         | -                            | -          | -          | -          | -          | -                   |
| 40 - 59                                  | 6         | 3                            | 3          | -          | -          | -          | -                   |
| 60 - 79                                  | 4         | -                            | 4          | -          | -          | -          | -                   |
| 80 - 99                                  | 13        | -                            | 13         | -          | -          | -          | -                   |
| 100 - 119                                | (4)       | -                            | -          | 4          | -          | -          | -                   |
| 120 - 139                                | 10        | -                            | 10         | -          | -          | -          | -                   |
| 140 - 159                                | 4         | -                            | 4          | -          | -          | -          | -                   |
| 160 - 179                                | 10        | -                            | 6          | -          | 4          | -          | -                   |
| 180 - 199                                | -         | -                            | -          | -          | -          | -          | -                   |
| 200 und mehr                             | -         | -                            | -          | -          | -          | -          | -                   |
| <b>Zahl der Räume</b>                    |           |                              |            |            |            |            |                     |
| 1 Raum                                   | -         | -                            | -          | -          | -          | -          | -                   |
| 2 Räume                                  | -         | -                            | -          | -          | -          | -          | -                   |
| 3 Räume                                  | -         | -                            | -          | -          | -          | -          | -                   |
| 4 Räume                                  | 9         | 3                            | 6          | -          | -          | -          | -                   |
| 5 Räume                                  | (3)       | -                            | 3          | -          | -          | -          | -                   |
| 6 Räume                                  | 18        | -                            | (14)       | 4          | -          | -          | -                   |
| 7 und mehr Räume                         | 21        | -                            | (17)       | -          | 4          | -          | -                   |

Nicht ausgewiesen werden unter „Art der Wohnungsnutzung“ Haushalte in Wohnungen, die als Ferien- und Freizeitwohnungen genutzt werden. Bei der Untergliederung nach den anderen Wohnungsmerkmalen sind diese allerdings enthalten.

Bei den ausgewiesenen Haushaltszahlen sind Haushalte in Diplomatenwohnungen/Wohnungen ausländischer Streitkräfte nur in der "Insgesamt-Zeile" berücksichtigt.

## 4.3 Haushalte nach Seniorenstatus des privaten Haushalts und Art der Wohnungsnutzung, Fläche der Wohnung und Zahl der Räume

|  | Insgesamt | Seniorenstatus eines privaten Haushalts      |  |                                |
|--|-----------|--|--|--------------------------------|
|  |           | Haushalte mit ausschließlich Senioren/-innen | Haushalte mit Senioren/-innen und Jüngeren | Haushalte ohne Senioren/-innen |
|  | Anzahl    | Anzahl                                       | Anzahl                                     | Anzahl                         |
| <b>Insgesamt</b>                         |           |  |  |                                |
| Insgesamt                                | (51)      | 24   | -  | (27)                           |
| <b>Art der Wohnungsnutzung</b>           |           |  |  |                                |
| Von Eigentümer/-in bewohnt               | (31)      | 15   | -  | (16)                           |
| Zu Wohnzwecken vermietet (auch mietfrei) | 13        | 6  | -  | 7                              |
| <b>Fläche der Wohnung in m²</b>          |           |  |  |                                |
| Unter 40                                 | -         | -  | -  | -                              |
| 40 - 59                                  | 6         | 6  | -  | -                              |
| 60 - 79                                  | 4         | -  | -  | 4                              |
| 80 - 99                                  | 13        | 9  | -  | 4                              |
| 100 - 119                                | (4)       | -  | -  | 4                              |
| 120 - 139                                | 10        | 6  | -  | 4                              |
| 140 - 159                                | 4         | -  | -  | 4                              |
| 160 - 179                                | 10        | 3  | -  | 7                              |
| 180 - 199                                | -         | -  | -  | -                              |
| 200 und mehr                             | -         | -  | -  | -                              |
| <b>Zahl der Räume</b>                    |           |  |  |                                |
| 1 Raum                                   | -         | -  | -  | -                              |
| 2 Räume                                  | -         | -  | -  | -                              |
| 3 Räume                                  | -         | -  | -  | -                              |
| 4 Räume                                  | 9         | 9  | -  | -                              |
| 5 Räume                                  | (3)       | 3  | -  | -                              |
| 6 Räume                                  | 18        | 6  | -  | 12                             |
| 7 und mehr Räume                         | 21        | 6  | -  | 15                             |

Nicht ausgewiesen werden unter „Art der Wohnungsnutzung“ Haushalte in Wohnungen, die als Ferien- und Freizeitwohnungen genutzt werden. Bei der Untergliederung nach den anderen Wohnungsmerkmalen sind diese allerdings enthalten.

Bei den ausgewiesenen Haushaltszahlen sind Haushalte in Diplomatenwohnungen/Wohnungen ausländischer Streitkräfte nur in der "Insgesamt-Zeile" berücksichtigt.

## Definitionen

### Verwendete Symbolik

| Symbol   | Erläuterung  |
|--|--|
| –  | Nichts vorhanden <sup>1)</sup>   |
| 0  | Weniger als die Hälfte von 1 in der letzten besetzten Stelle, jedoch mehr als nichts                                 |
| ( )  | Aussagewert eingeschränkt, da der Zahlenwert durch das Geheimhaltungsverfahren relativ stark verändert wurde         |
| .  | Keine Angabe, da der Zahlenwert geheim zu halten ist oder durch das Geheimhaltungsverfahren zu stark verändert wurde |
| Abweichungen in den Summen durch Runden der Zahlen |  |

| Merkmal   | Definition   |
|---|--|
| Anteil der zu Wohnzwecken vermieteten Wohnungen (auch mietfrei) | Der Anteil der zu Wohnzwecken vermieteten Wohnungen (auch mietfrei) stellt den Anteil der zu Wohnzwecken vermieteten (oder mietfrei überlassenen) Wohnungen an allen bewohnten und leer stehenden Wohnungen dar. Nicht berücksichtigt sind: Ferien- und Freizeitwohnungen, Diplomatenwohnungen/ Wohnungen ausländischer Streitkräfte sowie gewerblich genutzte Wohnungen. Die Berechnung erfolgt für Wohnungen in Wohngebäuden (ohne Wohnheime).   |
| Anteil des selbstgenutzten Wohneigentums                        | Der Anteil des selbstgenutzten Wohneigentums stellt den Anteil der von Eigentümerinnen/ Eigentümern bewohnten Wohnungen an allen bewohnten und leer stehenden Wohnungen dar. Nicht berücksichtigt sind: Ferien- und Freizeitwohnungen, Diplomatenwohnungen/ Wohnungen ausländischer Streitkräfte sowie gewerblich genutzte Wohnungen. Die Berechnung erfolgt für Wohnungen in Wohngebäuden (ohne Wohnheime).   |
| Art der Wohnungsnutzung   | <p>Die Art der Wohnungsnutzung beschreibt, ob und von wem (Mieter/-in oder Eigentümer/-in) die Wohnung zum Stichtag genutzt wird.</p> <p><b>Von Eigentümer/-in bewohnt</b></p> <p>► Wenn mindestens eine/-r der Bewohner/-innen Eigentümer/-in der Wohnung ist.</p> <p><b>Zu Wohnzwecken vermietet (auch mietfrei)</b></p> <p>► Wenn keine/-r der Bewohner/-innen Eigentümer/-in der Wohnung ist, unabhängig davon, ob für die Wohnung Miete gezahlt wird oder diese mietfrei überlassen ist.</p> <p><b>Ferien- und Freizeitwohnung</b></p> <p>► Wohnung, in der Personen lediglich ihre Freizeit verbringen (z. B. am Wochenende, während des Urlaubs, der Ferien usw.). Sie kann von einem privaten Eigentümer/ einer privaten Eigentümerin selbst genutzt oder dauerhaft an eine dritte Person zur Freizeitnutzung vermietet (oder kostenlos überlassen) werden. Ferienwohnungen, die ständig gewerblich-hotelmäßig genutzt werden, gehören nicht dazu.</p> <p><b>Leer stehend</b></p> <p>► Wenn die Wohnung am Stichtag 9. Mai 2011 weder zu Wohnzwecken vermietet (auch mietfrei) ist, noch von dem Eigentümer/ der Eigentümerin selbst genutzt wird und auch keine Ferien- und Freizeitwohnung ist. Wenn die Wohnung wegen Umbau/ Modernisierung – bei Weiterbestehen des Mietverhältnisses – vorübergehend nicht genutzt werden kann, gilt diese Wohnung nicht als leer stehend.</p> <p><b>Diplomaten-/ Streitkräftewohnung</b></p> <p>► Eine Diplomatenwohnung/ Wohnung ausländischer Streitkräfte liegt immer dann vor, wenn mindestens einer der Bewohner oder eine der Bewohnerinnen einer ausländischen diplomatischen Vertretung, den ausländischen Streitkräften o. Ä. angehört, unabhängig davon, ob es sich dabei um Eigentümer/-innen oder Mieter/-innen handelt.</p> |

<sup>1)</sup> Dies kann ggf. durch das angewendete Geheimhaltungsverfahren bedingt sein.

| Merkmal                 | Definition  |
|-------------------------|---|
| Art des Gebäudes        | <p>Das Merkmal gibt die Art des Gebäudes an. Es wird unter anderem unterschieden zwischen Gebäuden, die überwiegend Wohnraum enthalten und Gebäuden, die überwiegend zu Geschäftszwecken genutzt werden.</p> <p><b>Gebäude mit Wohnraum</b></p> <p>► Für längere Dauer errichtete Bauwerke, die entweder vollständig oder teilweise für die Wohnversorgung von Haushalten bestimmt sind. Hierzu zählen auch administrative oder gewerblich genutzte Gebäude, wenn in ihnen mindestens eine zu Wohnzwecken genutzte Wohnung vorhanden ist. Gebäude mit Wohnraum gliedern sich in Wohngebäude und sonstige Gebäude mit Wohnraum.</p> <p><b>Wohngebäude</b></p> <p>► Gebäude, die mindestens zur Hälfte der Gesamtnutzfläche zu Wohnzwecken genutzt werden. Zu den Wohngebäuden gehören auch die Wohnheime (mit eigener Haushaltsführung der Bewohner/-innen).</p> <p><b>Wohngebäude (ohne Wohnheime)</b></p> <p>► Gebäude, die mindestens zur Hälfte der Gesamtnutzfläche zu Wohnzwecken genutzt werden (hier: ohne Wohnheime).</p> <p><b>Wohnheime (mit eigener Haushaltsführung der Bewohner/-innen)</b></p> <p>► Wohnheime sind Wohngebäude, die primär den Wohnbedürfnissen bestimmter Bevölkerungskreise dienen. Wohnheime besitzen Gemeinschaftsräume. Die Bewohner/-innen von Wohnheimen führen einen eigenen Haushalt.</p> <p><b>Sonstige Gebäude mit Wohnraum</b></p> <p>► Gebäude, in denen weniger als die Hälfte der Gesamtnutzfläche für Wohnzwecke genutzt wird, z. B. weil sich im Gebäude überwiegend Läden oder Büros befinden.</p> <p><b>Bewohnte Unterkünfte</b></p> <p>► Bewohnte Unterkünfte sind behelfsmäßige Bauten. Hierzu zählen z. B. Wohnbaracken, Bauwagen, Wohnwagen (z. B. auf Campingplätzen), Gartenlauben, Schrebergartenhütten, Jagdhütten, Weinberghütten, Almhütten, fest verankerte Wohnschiffe und Wohncontainer, sofern diese dauerhaft bewohnt werden.</p> |
| Auskunftspflichtige     | <p>Im Rahmen der Gebäude- und Wohnungszählung waren alle Eigentümer/-innen, Verwalter/-innen sowie sonstigen Verfügungs- und Nutzungsberechtigten der Gebäude und Wohnungen auskunftspflichtig.</p>   |
| Ausstattung der Wohnung | <p>Das Merkmal bezeichnet die Ausstattung in der Wohnung hinsichtlich Badewanne oder Dusche und WC. Ein WC ist eine Toilette mit Wasserspülung. Mit Badewanne/ Dusche sind eine fest eingebaute Badewanne oder eine fest eingebaute Dusche gemeint; diese verfügen über feste Wasserzu- und -abflussrohre.</p> <p>Es wird unterschieden zwischen:</p> <p><b>Badewanne/ Dusche und WC vorhanden</b><br/> <b>Badewanne/ Dusche und WC nicht vorhanden</b><br/> <b>Badewanne/ Dusche vorhanden, WC nicht vorhanden</b><br/> <b>Badewanne/ Dusche nicht vorhanden, WC vorhanden</b></p>   |
| Baujahr                 | <p>Mit Baujahr ist das Jahr der Bezugsfertigstellung des Gebäudes gemeint. Bei komplett zerstörten und wieder aufgebauten Gebäuden gilt das Jahr des Wiederaufbaus als Baujahr.</p> <p>Es werden folgende Klasseneinteilungen verwendet:</p> <p><b>Jahrzwanzigste</b></p> <ul style="list-style-type: none"> <li>– Vor 1950</li> <li>– 1950 – 1969</li> <li>– 1970 – 1989</li> <li>– 1990 und später</li> </ul> <p><b>Mikrozensusklassen:</b></p> <ul style="list-style-type: none"> <li>– Vor 1919</li> <li>– 1919 – 1948</li> <li>– 1949 – 1978</li> <li>– 1979 – 1986</li> <li>– 1987 – 1990</li> <li>– 1991 – 1995</li> <li>– 1996 – 2000</li> <li>– 2001 – 2004</li> <li>– 2005 – 2008</li> <li>– 2009 und später</li> </ul>   |

| Merkmal   | Definition   |
|---|--|
| Durchschnittliche Anzahl der Wohnungen je Wohngebäude | Die durchschnittliche Anzahl der Wohnungen je Wohngebäude ist das Verhältnis zwischen der Gesamtzahl der Wohnungen und der Gesamtzahl der Wohngebäude (ohne Wohnheime). Die Berechnung erfolgt für Wohnungen in Wohngebäuden (ohne Wohnheime).   |
| Durchschnittliche Wohnungsgröße in m²                 | Die durchschnittliche Wohnungsgröße in m² ist das Verhältnis zwischen der Gesamtfläche in m² und der Gesamtzahl der Wohnungen. Nicht berücksichtigt sind: Diplomatenwohnungen/ Wohnungen ausländischer Streitkräfte sowie gewerblich genutzte Wohnungen. Die Berechnung erfolgt für Wohnungen in Wohngebäuden (ohne Wohnheime).  |
| Eigentümerquote                                       | Die Eigentümerquote stellt den Anteil der von Eigentümerinnen/ Eigentümern bewohnten Wohnungen an allen bewohnten Wohnungen dar. Nicht berücksichtigt sind: Leer stehende Wohnungen, Ferien- und Freizeitwohnungen, Diplomatenwohnungen/ Wohnungen ausländischer Streitkräfte sowie gewerblich genutzte Wohnungen. Die Berechnung erfolgt für Wohnungen in Wohngebäuden (ohne Wohnheime).  |
| Eigentumsform des Gebäudes                            | <p>Das Merkmal bildet ab, wem das Eigentum an dem Gebäude (nicht der einzelnen Wohnung) rechtlich zusteht. Dies können Privatpersonen oder juristische Personen sein.</p> <p><b>Gemeinschaft von Wohnungseigentümern/ -innen</b></p> <p>► Gilt für Gebäude mit Eigentumswohnungen, in denen den Eigentümern/-innen Sondereigentum an einer Wohnung in Verbindung mit dem Miteigentumsanteil am gemeinschaftlichen Eigentum zusteht.</p> <p><b>Privatperson/-en</b></p> <p>► Alle natürlichen Personen. Dies können Einzelpersonen, Paare oder sonstige Gruppen von Personen sein, z. B. Erbengemeinschaften.</p> <p><b>Wohnungsgenossenschaft</b></p> <p>► Alle Wohnungsunternehmen, die die Rechtsform einer Genossenschaft haben.</p> <p><b>Kommune oder Kommunales Wohnungsunternehmen</b></p> <p>► Unternehmen oder Einrichtung, bei denen die Kommune mit mehr als 50 % Nennkapital oder Stimmrecht beteiligt ist.</p> <p><b>Privatwirtschaftliches Wohnungsunternehmen</b></p> <p>► Alle privatrechtlichen Wohnungsunternehmen ohne Genossenschaften.</p> <p><b>Anderes privatwirtschaftliches Unternehmen</b></p> <p>► Alle privatrechtlichen Unternehmen, in deren Eigentum sich Wohnungen befinden, deren primärer Erwerbszweck aber nicht die Wohnungsvermietung ist (z. B. Banken, Versicherungen, Fonds).</p> <p><b>Bund oder Land</b></p> <p>► Unternehmen oder Einrichtung, bei denen der Bund oder das Land mit mehr als 50 % Nennkapital oder Stimmrecht beteiligt ist.</p> <p><b>Organisation ohne Erwerbszweck</b></p> <p>► z. B. Kirche</p> |
| Erhebungseinheiten                                    | Bei der Gebäude- und Wohnungszählung wurden alle Gebäude mit Wohnraum, bewohnte Unterkünfte und Wohnungen erhoben.   |
| Fläche der Wohnung in m²                              | <p>Grundfläche der gesamten Wohnung in m². Zur Wohnung zählen auch außerhalb des eigentlichen Wohnungsabschlusses liegende Räume (z. B. Mansarden) sowie zu Wohnzwecken ausgebauter Keller- und Bodenräume.</p> <p>Zur Ermittlung der Wohnfläche sind anzurechnen:</p> <ul style="list-style-type: none"> <li>– voll: die Grundflächen von Räumen/ Raumteilen mit einer lichten Höhe von mindestens 2 Metern;</li> <li>– zur Hälfte: die Grundflächen von Räumen/ Raumteilen mit einer lichten Höhe von mindestens 1 Meter, aber weniger als 2 Metern; unbeheizbare Wintergärten, Schwimmbäder und ähnliche nach allen Seiten geschlossene Räume;</li> <li>– in der Regel zu einem Viertel, höchstens jedoch zur Hälfte: die Flächen von Balkonen, Loggien, Dachgärten, Terrassen.</li> </ul> <p>Die Fläche wird in 20 m²-Intervallen angegeben.</p>   |



| Merkmal                      | Definition   |
|------------------------------|--|
| Gebäudetyp                   | <p>Das Merkmal gibt die Bauart des Gebäudes an.</p> <p><b>Freistehendes Haus</b></p> <p>► Freistehendes Gebäude, unabhängig davon, ob es sich um ein Ein- oder Mehrfamilienhaus handelt.</p> <p><b>Doppelhaushälfte</b></p> <p>► Gebäude, das mit genau einem anderen Gebäude aneinander gebaut ist, unabhängig davon, ob es sich dabei um Ein- oder Mehrfamilienhäuser handelt.</p> <p><b>Gereihtes Haus</b></p> <p>► Gebäude, das mit mindestens zwei anderen Gebäuden aneinander gebaut ist, unabhängig davon, ob es sich dabei um Ein- oder Mehrfamilienhäuser handelt. Die Gebäude müssen nicht baugleich sein, sie können auch seitlich oder in der Höhe versetzt sein. Reiheneckhäuser zählen auch hierzu.</p> <p><b>Anderer Gebäudetyp</b></p> <p>► Alle Arten von Gebäuden, die nicht freistehendes Haus, Doppel- oder Reihnhaus sind sowie alle Arten von bewohnten Unterkünften.</p>  |
| Größe des privaten Haushalts | <p>Dieses Merkmal gibt die Anzahl der in einem privaten Haushalt lebenden Personen an.</p> <p><b>1 Person</b></p> <p><b>2 Personen</b></p> <p><b>3 Personen</b></p> <p><b>4 Personen</b></p> <p><b>5 Personen</b></p> <p><b>6 und mehr Personen</b></p>  |
| Heizungsart                  | <p>Das Merkmal bezeichnet die überwiegende Heizungsart im Gebäude.</p> <p><b>Fernheizung (Fernwärme)</b></p> <p>► Das Gebäude wird von einem zentralen Fernheizwerk aus mit Wärme versorgt (sog. Fernwärme).</p> <p><b>Etagenheizung</b></p> <p>► Unter einer Etagenheizung versteht man eine zentrale Heizanlage für sämtliche Räume einer abgeschlossenen Wohnung, wobei sich die Heizquelle meist innerhalb dieser Wohnung befindet, z. B. Gastherme.</p> <p><b>Blockheizung</b></p> <p>► Eine Blockheizung liegt vor, wenn ein Häuserblock durch ein zentrales Heizsystem beheizt wird und die Heizquelle sich in bzw. an einem der Gebäude oder in deren unmittelbarer Nähe befindet (sog. Nahwärme).</p> <p><b>Zentralheizung</b></p> <p>► Bei einer Zentralheizung werden sämtliche Wohneinheiten eines Gebäudes von einer zentralen Heizstelle, die sich innerhalb des Gebäudes (in der Regel im Keller) befindet, beheizt.</p> <p><b>Einzel-/ Mehrraumöfen (auch Nachtspeicherheizung)</b></p> <p>► Einzelöfen (z. B. Kohle- oder Nachtspeicheröfen) beheizen jeweils nur einen Raum, in dem sie stehen. In der Regel sind sie fest installiert. Ein Mehrraumofen (z. B. Kachelofen) beheizt gleichzeitig mehrere Räume (auch durch Luftkanäle).</p> <p><b>Keine Heizung im Gebäude oder in den Wohnungen</b></p> |
| Kernfamilie                  | <p>Eine Kernfamilie besteht aus zwei oder mehr Personen, die zu demselben privaten Haushalt gehören und setzt sich zusammen aus der Bezugsperson des privaten Haushalts – das heißt eine nach Alter, Familienstand und Geschlecht festgelegte zentrale Person des privaten Haushalts – und mindestens einer weiteren Person, z. B. der Partnerin/ dem Partner oder einem Kind der Bezugsperson. Dieses Familienkonzept beschränkt die Beziehungen zwischen Vorfahren und Nachfahren auf direkte Beziehungen (ersten Grades), das heißt auf Beziehungen zwischen Eltern und Kindern.</p>  |
| Kind                         | <p>Unter Kind ist ein leiblicher Sohn bzw. ein Stief- oder Adoptivsohn oder eine leibliche Tochter bzw. eine Stief- oder Adoptivtochter (ungeachtet des Alters) zu verstehen, dessen bzw. deren üblicher Aufenthaltsort sich im privaten Haushalt mindestens eines Elternteils befindet und ein Elternteil Bezugsperson und/ oder Partner/-in der Bezugsperson ist.</p>  |
| Leerstandsquote (Wohnungen)  | <p>Die Leerstandsquote (Wohnungen) stellt den Anteil der leer stehenden Wohnungen an allen bewohnten und leer stehenden Wohnungen dar. Nicht berücksichtigt sind: Ferien- und Freizeitwohnungen, Diplomatenwohnungen/ Wohnungen ausländischer Streitkräfte sowie gewerblich genutzte Wohnungen. Die Berechnung erfolgt für Wohnungen in Wohngebäuden (ohne Wohnheime).</p>   |

| Merkmal                                 | Definition   |
|---|--|
| Paar                                    | Der Begriff Paar umfasst Paare in einer Ehe, Paare in einer eingetragenen Lebenspartnerschaft und Paare in einer nichtehelichen Lebensgemeinschaft, die jeweils in einem privaten Haushalt zusammenleben. Ein Ehepaar ist ein gemäß gesetzlichem Familienstand zum Stichtag verheiratetes verschiedengeschlechtliches Paar in einem privaten Haushalt. Eine eingetragene Lebenspartnerschaft ist ein gemäß gesetzlichem Familienstand zum Stichtag rechtlich anerkanntes gleichgeschlechtliches Paar in einem privaten Haushalt. Eine nichteheliche Lebensgemeinschaft ist ein gemischtgeschlechtliches Paar in einem privaten Haushalt, das gemäß gesetzlichem Familienstand zum Stichtag nicht miteinander verheiratet war.  |
| Privater Haushalt                       | Ein privater Haushalt besteht aus mindestens einer Person. Zugrunde gelegt wird das „Konzept des gemeinsamen Wohnens“. Alle Personen, die unabhängig von ihrem Wohnstatus (Haupt-/Nebenwohnsitz) gemeinsam in einer Wohnung leben, gelten als Mitglieder desselben privaten Haushalts, sodass es einen privaten Haushalt pro belegter Wohnung gibt. Personen in Gemeinschafts- und Anstaltsunterkünften sind hier nicht enthalten, sondern nur Personen, die eine eigene Haushaltsführung aufweisen. Eine Person des privaten Haushalts wird als Bezugsperson – das heißt eine nach Alter, Familienstand und Geschlecht festgelegte zentrale Person des privaten Haushalts – bestimmt. Ausgehend von dieser Person werden der Haushaltstyp und die Stellung der weiteren Personen im privaten Haushalt bestimmt.   |
| Regionalschlüssel                       | <p>Der Regionalschlüssel kennzeichnet die hierarchische Struktur aller Verwaltungsebenen. Er wird einheitlich von den Statistischen Ämtern des Bundes und der Länder vergeben.</p> <p>Der Regionalschlüssel gliedert sich wie folgt:</p> <ul style="list-style-type: none"> <li>1. – 2. Stelle = Kennzahl des Bundeslandes</li> <li>3. Stelle = Kennzahl des Regierungsbezirks</li> <li>4. – 5. Stelle = Kennzahl des Kreises bzw. der kreisfreien Stadt</li> <li>6. – 9. Stelle = Verbandsschlüssel (in Brandenburg: Ämterschlüssel)</li> <li>10. – 12. Stelle = Gemeindekennzahl</li> </ul> <p>Der vierstellige Verbandsschlüssel weist durch die führende Ziffer auf die Art der Gemeinde hin:</p> <ul style="list-style-type: none"> <li>0 = verbandsfreie Gemeinde (in Brandenburg: amtsfreie Gemeinde),</li> <li>5 = verbandsangehörige Gemeinde (in Brandenburg: amtsangehörige Gemeinde),</li> <li>9 = gemeindefreies Gebiet.</li> </ul> <p>Die gemeindefreien Gebiete sind für den Zensus 2011 nicht relevant.</p> <p>Die Verwaltungsebene Regierungsbezirk ist nur für folgende Bundesländer verfügbar: Baden-Württemberg, Bayern, Hessen, Niedersachsen (hier: Statistische Region), Nordrhein-Westfalen und Sachsen.</p> <p>Die Verwaltungsebene Gemeindeverband ist nur für folgende Bundesländer verfügbar: Brandenburg (hier: Ämter), Mecklenburg-Vorpommern, Niedersachsen (hier: Samtgemeinde), Rheinland-Pfalz, Sachsen, Sachsen-Anhalt, Schleswig-Holstein und Thüringen.</p> |
| Seniorenstatus eines privaten Haushalts | <p>Dargelegt wird die Haushaltstruktur aller privaten Haushalte, wobei dies hier in Abhängigkeit vom Alter der in einem privaten Haushalt wohnhaften Personen erfolgt. Als Senioren/-innen gelten diejenigen Personen, welche zum Zensusstichtag 9. Mai 2011 das 65. Lebensjahr vollendet haben.</p> <p><b>Haushalte mit ausschließlich Senioren/-innen</b></p> <p><b>Haushalte mit Senioren/-innen und Jüngeren</b></p> <p><b>Haushalte ohne Senioren/-innen</b></p>  |
| Stichtagsbezogenheit der Merkmale       | Stichtag der Gebäude- und Wohnungszählung war der 9. Mai 2011. Alle Angaben beziehen sich auf diesen Zeitpunkt.  |

| Merkmal                                       | Definition   |
|---|--|
| Typ des privaten Haushalts<br>(nach Familien) | <p>Dieses Merkmal beschreibt, in welcher Konstellation die Personen eines privaten Haushalts gemeinschaftlich leben, mit Fokus auf die Existenz von Kindern im privaten Haushalt.</p> <p><b>Einpersonenhaushalte (Singlehaushalte)</b></p> <p>► Ein Einpersonenhaushalt bezeichnet einen privaten Haushalt mit einer allein lebenden Person.</p> <p><b>Paare ohne Kind(er)</b></p> <p><b>Paare mit Kind(ern)</b></p> <p><b>Alleinerziehende Elternteile</b></p> <p>► Eine alleinerziehende Mutter oder ein alleinerziehender Vater ist ein Elternteil ohne Partner/-in mit mindestens einem Kind innerhalb eines privaten Haushalts.</p> <p><b>Mehrpersonenhaushalte ohne Kernfamilie</b></p> <p>► Unter Mehrpersonenhaushalten ohne Kernfamilie werden alle anderen privaten Mehrpersonenhaushalte zusammengefasst, die durch die zuvor genannten Kategorien nicht abgedeckt sind, wie etwa nicht eingetragene Lebenspartnerschaften gleichgeschlechtlicher Paare, Wohngemeinschaften, Großeltern-Enkel-Haushalte ohne Elternteile etc.</p> |
| Wohnung                                       | <p>Unter einer Wohnung sind nach außen abgeschlossene, zu Wohnzwecken bestimmte, in der Regel zusammenliegende Räume zu verstehen, die die Führung eines eigenen Haushalts ermöglichen und nicht vollständig für gewerbliche Zwecke genutzt werden.</p> <p>Eine Wohnung muss nicht notwendigerweise eine Küche oder Kochnische enthalten.</p> <p>Wohnungen haben einen eigenen Eingang unmittelbar vom Freien, von einem Treppenhaus oder einem Vorraum. Zur Wohnung können aber auch außerhalb des eigentlichen Wohnungsabschlusses liegende, zu Wohnzwecken ausgebaute Keller- oder Bodenräume (z. B. Mansarden) gehören.</p>  |
| Zahl der Räume                                | <p>Die Zahl der Räume umfasst alle Wohn-, Ess- und Schlafzimmer und andere separate Räume (z. B. bewohnbare Keller- und Bodenräume) von mindestens 6 m<sup>2</sup> Größe sowie abgeschlossene Küchen, unabhängig von deren Größe. Bad, Toilette, Flur und Wirtschaftsräume werden grundsätzlich nicht mitgezählt. Ein Wohnzimmer mit einer Essecke, Schlafnische oder Kochnische ist als ein Raum zu zählen. Dementsprechend bestehen Wohnungen, in denen es keine bauliche Trennung der einzelnen Wohnbereiche gibt (z. B. sogenannte „Loftwohnungen“), aus nur einem Raum.</p> <p><b>1 Raum</b></p> <p><b>2 Räume</b></p> <p><b>3 Räume</b></p> <p><b>4 Räume</b></p> <p><b>5 Räume</b></p> <p><b>6 Räume</b></p> <p><b>7 und mehr Räume</b></p>   |

## **Herausgeber**

Statistisches Landesamt Rheinland-Pfalz  
Mainzer Straße 14-16  
56130 Bad Ems

## **Auskunftsdienst**

E-Mail: [info@statistik.rlp.de](mailto:info@statistik.rlp.de)  
Telefon: 02603 71-4444  
Telefax: 02603 71-19 4444

## **Copyright**

© Statistisches Landesamt Rheinland-Pfalz  
Bad Ems 2014

Vervielfältigung und Verbreitung mit Quellenangabe gestattet.





Rheinland-Pfalz

STATISTISCHES LANDESAMT



# zensus 2011

## **Gebäude und Wohnungen sowie Wohnverhältnisse der Haushalte**

Gemeinde  
Daun, Stadt

am 9. Mai 2011

Ergebnisse des Zensus 2011



## Inhaltsverzeichnis

|   |    |
|---|----|
| Einführung .....  | 4  |
| Rechtliche Grundlagen .....   | 4  |
| Methode .....   | 4  |
| Systematik von Gebäuden und Wohnungen .....   | 5  |
| Tabellen  |    |
| 1.1 Gebäude mit Wohnraum und Wohnungen in Gebäuden mit Wohnraum<br>nach Baujahr, Gebäudetyp, Zahl der Wohnungen, Eigentumsform und Heizungsart .....        | 6  |
| 1.2 Gebäude mit Wohnraum nach Baujahr und Gebäudeart, Gebäudetyp,<br>Zahl der Wohnungen, Eigentumsform und Heizungsart .....                                | 8  |
| 1.3.1 Gebäude mit Wohnraum nach regionaler Einheit und Baujahr, Gebäudeart,<br>Gebäudetyp, Zahl der Wohnungen, Eigentumsform und Heizungsart .....          | 10 |
| 1.3.2 Gebäude mit Wohnraum nach regionaler Einheit und Baujahr, Gebäudeart,<br>Gebäudetyp, Zahl der Wohnungen, Eigentumsform und Heizungsart – in % – ..... | 12 |
| 2.1 Wohnungen in Gebäuden mit Wohnraum nach Art der Nutzung,<br>Fläche der Wohnung, Zahl der Räume und Ausstattung .....                                    | 14 |
| 2.2.1 Wohnungen in Gebäuden mit Wohnraum nach regionaler Einheit und<br>Art der Nutzung, Fläche der Wohnung, Zahl der Räume und Ausstattung .....           | 15 |
| 2.2.2 Wohnungen in Gebäuden mit Wohnraum nach regionaler Einheit und<br>Art der Nutzung, Fläche der Wohnung, Zahl der Räume und Ausstattung – in % – .....  | 16 |
| 3.1 Gebäude- und Wohnungskennzahlen im regionalen Vergleich .....   | 17 |
| 3.2 Weitere Wohnungskennzahlen im regionalen Vergleich .....  | 20 |
| 4.1 Haushalte nach Typ des privaten Haushalts (nach Familien) und Art der Wohnungs-<br>nutzung, Fläche der Wohnung und Zahl der Räume .....                 | 23 |
| 4.2 Haushalte nach Größe des privaten Haushalts und Art der Wohnungsnutzung,<br>Fläche der Wohnung und Zahl der Räume .....                                 | 24 |
| 4.3 Haushalte nach Seniorenstatus des privaten Haushalts und Art der Wohnungsnutzung,<br>Fläche der Wohnung und Zahl der Räume .....                        | 25 |
| Definitionen .....  | 26 |

## Einführung

Der Zensus 2011 ist eine Bevölkerungs-, Gebäude- und Wohnungszählung. Dabei werden – soweit möglich – bereits vorhandene Daten aus Verwaltungsregistern für statistische Zwecke genutzt. Eine Haushaltebefragung auf Stichprobenbasis, eine Vollerhebung aller an Anschriften mit Sonderbereichen lebenden Personen (Wohnheime und Gemeinschaftsunterkünfte) sowie eine postalische Befragung zu Gebäude- und Wohnungsdaten bei den Eigentümerinnen und Eigentümern oder Verwalterinnen und Verwaltern ergänzen und korrigieren die Informationen aus den Registern. Eine traditionelle Volkszählung inklusive einer Gebäude- und Wohnungszählung wurde in den alten Bundesländern letztmalig 1987, in der DDR letztmalig 1981 durchgeführt. Eine Gebäude- und Wohnungszählung fand nach der Wiedervereinigung nur in den neuen Bundesländern im Jahr 1995 statt.

Ziel des Zensus 2011 war zum einen die Ermittlung der amtlichen Einwohnerzahlen zum Stichtag 9. Mai 2011. Zum anderen wurden wichtige Strukturinformationen erhoben, welche eine umfassende Datengrundlage bieten, wie die Menschen in Deutschland leben, wohnen und arbeiten.

Die vorliegende Publikation präsentiert Ergebnisse des Zensus 2011 zu den Themen Gebäude, Wohnungen und Wohnverhältnisse von Haushalten nach Abschluss der Datenaufbereitung.

## Rechtliche Grundlagen

Die rechtlichen Grundlagen des Zensus 2011 bilden

- die Verordnung Europäische Gemeinschaft (EG) Nummer 763/2008 des Europäischen Parlaments und des Rates vom 9. Juli 2008 über Volks- und Wohnungszählungen,
- das Zensusvorbereitungsgesetz (ZensVorbG 2011),
- das Zensusgesetz 2011 (ZensG 2011),
- die Stichprobenverordnung Zensusgesetz 2011 (StichprobenV),
- sowie die jeweiligen landesrechtlichen Regelungen zur Ausführung des ZensG 2011.

Nach § 1 Abs. 1 ZensG 2011 führten die Statistischen Ämter des Bundes und der Länder eine Bevölkerungs-, Gebäude- und Wohnungszählung (Zensus) mit Stand zum 9. Mai 2011 (Berichtszeitpunkt) als Bundesstatistik durch.

Gemäß § 1 Abs. 3 ZensG 2011 dient der Zensus unter anderem der Gewinnung von Grunddaten für das Gesamtsystem der amtlichen Statistik sowie von Strukturdaten über die Bevölkerung als Datengrundlage für vielfältige politische Entscheidungen.

Die nachstehend veröffentlichten Ergebnisse wurden auf Basis folgender Erhebungen und statistischer Verfahren ermittelt:

- Daten aus der Gebäude- und Wohnungszählung (§ 6 ZensG 2011),
- Daten aus der Zusammenführung der Datensätze und Haushaltegenerierung (§ 9 Abs. 3 ZensG 2011).

## Methode

Da es in Deutschland zu Gebäude- und Wohnungsdaten keine flächendeckenden Register gibt, wurden die Angaben zu Gebäuden und Wohnungen durch eine postalische Befragung der Eigentümerinnen und Eigentümer oder Verwalterinnen und Verwalter von Gebäuden und Wohnungen sowie bewohnten Unterkünften gewonnen. Die zum Stichtag 9. Mai 2011 als Vollerhebung durchgeführte Gebäude- und Wohnungszählung liefert Informationen zu Gebäuden mit Wohnraum sowie zu den darin befindlichen Wohnungen. Zu rein gewerblich genutzten Objekten werden keine Informationen angeboten.



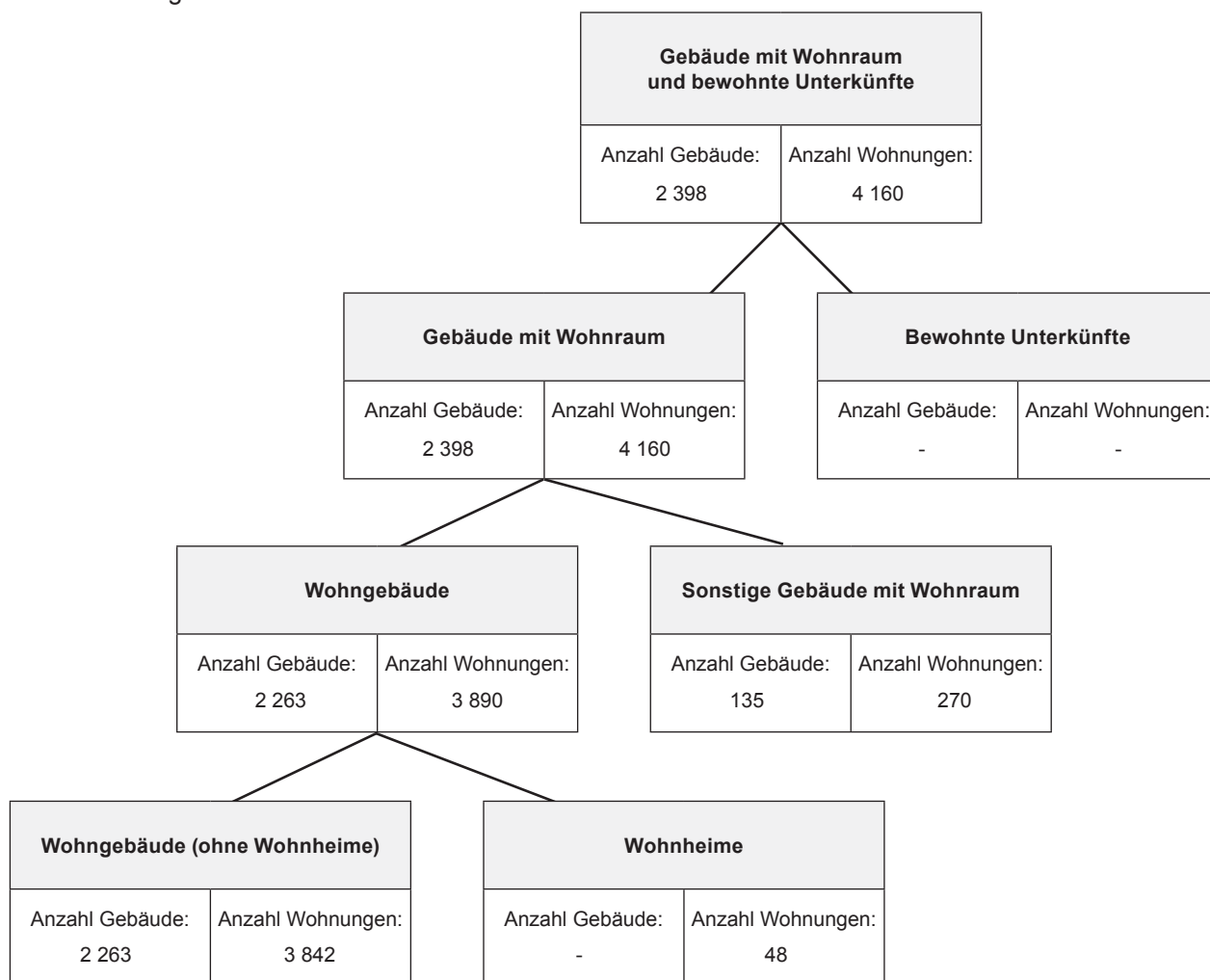
Durch das statistische Verfahren der Haushaltegenerierung stehen nicht nur die gesammelten Informationen zu Bevölkerung, Gebäuden und Wohnungen zur Verfügung, sondern zusätzlich auch Angaben zu Haushalts- und Familienstrukturen. Dabei wurden anschriftenweise Personen zu Haushalten zusammengefasst und den in der Gebäude- und Wohnungszählung erfassten Wohnungen zugeordnet. Die Haushaltegenerierung bildet daher die Wohnhaushalte an einer Anschrift ab. Die Zahl der Haushalte kann von der Zahl der bewohnten Wohnungen abweichen, da ein Haushalt beispielsweise bei Umzügen vorübergehend mehrere Wohnungen nutzen kann.

Bei allen Veröffentlichungen der amtlichen Statistik in Deutschland sind die Einzelangaben der Befragten grundsätzlich geheim zu halten (§ 16 Bundesstatistikgesetz). Bei allen Ergebnisbestandteilen aus Registerauszählungen oder Vollerhebungen des Zensus 2011 erfolgt die Geheimhaltung durch das maschinelle, datenverändernde Verfahren SAFE (Verfahren zur **s**icheren **A**nonymisierung für **E**inzeldaten). Dieses Verfahren stellt sicher, dass bereits vor Erstellung einer Ergebnistabelle kein Datensatz vorhanden ist, welcher Rückschlüsse auf Einzelfälle zulässt.

Weiterführende methodische Informationen zum Zensusmodell und zur Geheimhaltung stehen unter [www.zensus2011.de](http://www.zensus2011.de) zur Verfügung.

## Systematik von Gebäuden und Wohnungen

Im Rahmen des Zensus 2011 werden die Gebäude und Wohnungen nach der Art des Gebäudes in hierarchischen Strukturen abgebildet. Nachstehende Abbildung zeigt die Ergebnisse für die regionale Einheit dieser Veröffentlichung.



Die Ergebnisse zur Gebäude- und Wohnungszählung betrachten ausschließlich Gebäude mit Wohnraum. Bewohnte Unterkünfte bleiben daher für die Ergebnistabellen unberücksichtigt.

### 1.1 Gebäude mit Wohnraum und Wohnungen in Gebäuden mit Wohnraum nach Baujahr, Gebäudetyp, Zahl der Wohnungen, Eigentumsform und Heizungsart

|  | Gebäude mit Wohnraum |           | darunter    |           |
|--|----------------------|-----------|-------------|-----------|
|  | Gebäude              | Wohnungen | Wohngebäude |           |
|  |                      |           | Gebäude     | Wohnungen |
|  | Anzahl               | Anzahl    | Anzahl      | Anzahl    |
| <b>Insgesamt</b>                             |                      |           |             |           |
| Insgesamt                                    | 2 398                | 4 160     | 2 263       | 3 890     |
| <b>Baujahr</b>                               |                      |           |             |           |
| Vor 1919                                     | 253                  | 304       | (229)       | 265       |
| 1919 - 1948                                  | 175                  | 246       | 151         | 204       |
| 1949 - 1978                                  | 1 076                | 1 920     | 1 024       | 1 813     |
| 1979 - 1986                                  | 327                  | 620       | 298         | 551       |
| 1987 - 1990                                  | (68)                 | (114)     | (68)        | (114)     |
| 1991 - 1995                                  | (168)                | 363       | (162)       | 350       |
| 1996 - 2000                                  | 155                  | 349       | 155         | 349       |
| 2001 - 2004                                  | 107                  | (156)     | 107         | (156)     |
| 2005 - 2008                                  | (41)                 | (57)      | (41)        | (57)      |
| 2009 und später                              | 28                   | 31        | 28          | 31        |
| <b>Gebäudetyp nach Zahl der Wohnungen</b>    |                      |           |             |           |
| Freistehendes Haus Insgesamt                 | 1 878                | 3 098     | 1 838       | 3 024     |
| mit 1 Wohnung                                | 1 338                | 1 338     | 1 316       | 1 316     |
| mit 2 Wohnungen                              | 310                  | 604       | 298         | 583       |
| mit 3 und mehr Wohnungen                     | 230                  | 1 156     | 224         | 1 125     |
| Doppelhaushälfte Insgesamt                   | (197)                | (323)     | (188)       | (310)     |
| mit 1 Wohnung                                | (129)                | (129)     | (126)       | (126)     |
| mit 2 Wohnungen                              | 37                   | (65)      | 34          | (62)      |
| mit 3 und mehr Wohnungen                     | 31                   | 129       | 28          | 122       |
| Gereihtes Haus Insgesamt                     | 192                  | 479       | 174         | 431       |
| mit 1 Wohnung                                | 121                  | 121       | 115         | 115       |
| mit 2 Wohnungen                              | 21                   | (30)      | 18          | 27        |
| mit 3 und mehr Wohnungen                     | (50)                 | 328       | 41          | 289       |
| Anderer Gebäudetyp Insgesamt                 | (131)                | 260       | 63          | 125       |
| mit 1 Wohnung                                | 79                   | 79        | 49          | 49        |
| mit 2 Wohnungen                              | 25                   | 44        | 10          | 17        |
| mit 3 und mehr Wohnungen                     | (27)                 | 137       | 4           | 59        |
| <b>Zahl der Wohnungen im Gebäude</b>         |                      |           |             |           |
| 1 Wohnung                                    | 1 667                | 1 667     | 1 606       | 1 606     |
| 2 Wohnungen                                  | 393                  | 743       | 360         | 689       |
| 3 - 6 Wohnungen                              | 279                  | 1 102     | 246         | 992       |
| 7 - 12 Wohnungen                             | 33                   | 284       | 33          | 280       |
| 13 und mehr Wohnungen                        | (26)                 | 364       | 18          | 323       |
| <b>Eigentumsform des Gebäudes</b>            |                      |           |             |           |
| Gemeinschaft von Wohnungseigentümern/-innen  | (170)                | 676       | (155)       | 639       |
| Privatperson/-en                             | 2 178                | 3 260     | 2 076       | 3 045     |
| Wohnungsgenossenschaft                       | -                    | -         | -           | -         |
| Kommune oder kommunales Wohnungsunternehmen  | 6                    | 6         | 6           | 6         |
| Privatwirtschaftliches Wohnungsunternehmen   | 12                   | 107       | 12          | 107       |
| Anderes privatwirtschaftliches Unternehmen   | 19                   | 44        | 7           | 32        |
| Bund oder Land                               | 3                    | 6         | -           | 3         |
| Organisation ohne Erwerbszweck (z.B. Kirche) | 10                   | 61        | 7           | 58        |

Noch: 1.1 Gebäude mit Wohnraum und Wohnungen in Gebäuden mit Wohnraum nach Baujahr, Gebäudetyp, Zahl der Wohnungen, Eigentumsform und Heizungsart

|  | Gebäude mit Wohnraum |           | darunter    |           |
|--|----------------------|-----------|-------------|-----------|
|  |                      |           | Wohngebäude |           |
|  | Gebäude              | Wohnungen | Gebäude     | Wohnungen |
|  | Anzahl               | Anzahl    | Anzahl      | Anzahl    |
| <b>Heizungsart</b>                               |                      |           |             |           |
| Fernheizung (Fernwärme)                          | 50                   | 98        | 50          | 98        |
| Etagenheizung                                    | 54                   | 142       | 45          | 123       |
| Blockheizung                                     | 12                   | 22        | 12          | (19)      |
| Zentralheizung                                   | 2 071                | 3 627     | 1 945       | 3 379     |
| Einzel-/Mehrraumöfen (auch Nachtspeicherheizung) | 199                  | 256       | 199         | 256       |
| Keine Heizung im Gebäude oder in den Wohnungen   | 12                   | 15        | 12          | 15        |

Bei den ausgewiesenen Wohnungszahlen sind gewerblich genutzte Wohnungen nicht, Diplomatenwohnungen/Wohnungen ausländischer Streitkräfte nur in der „Insgesamt-Zeile“ berücksichtigt.

Die ausgewiesenen Zahlen zu „Gebäudetyp nach Zahl der Wohnungen“ und „Zahl der Wohnungen im Gebäude“ können Abweichungen zwischen der Anzahl der Gebäude und der entsprechenden Zahl der Wohnungen in diesen Gebäuden aufweisen. Dies ist auf das beim Zensus 2011 eingesetzte Geheimhaltungsverfahren zurückzuführen sowie auf die in den Wohnungsauswertungen nicht berücksichtigten Diplomatenwohnungen/Wohnungen ausländischer Streitkräfte bzw. gewerblich genutzten Wohnungen.

## 1.2 Gebäude mit Wohnraum nach Baujahr und Gebäudeart, Gebäudetyp, Zahl der Wohnungen, Eigentumsform und Heizungsart

|  | Insgesamt | Baujahr (Jahrzwanzigste) |             |             |                 |
|--|-----------|--------------------------|-------------|-------------|-----------------|
|  |           | Vor 1950                 | 1950 - 1969 | 1970 - 1989 | 1990 und später |
|  | Anzahl    | Anzahl                   | Anzahl      | Anzahl      | Anzahl          |
| <b>Insgesamt</b>                             |           |                          |             |             |                 |
| Insgesamt                                    | 2 398     | 434                      | 674         | 768         | 522             |
| <b>Art des Gebäudes</b>                      |           |                          |             |             |                 |
| Gebäude mit Wohnraum                         | 2 398     | 434                      | 674         | 768         | 522             |
| Wohngebäude                                  | 2 263     | 386                      | 634         | 727         | 516             |
| Wohngebäude (ohne Wohnheime)                 | 2 263     | 386                      | 634         | 727         | 516             |
| Wohnheime                                    | -         | -                        | -           | -           | -               |
| Sonstige Gebäude mit Wohnraum                | 135       | 48                       | (40)        | 41          | 6               |
| <b>Gebäudetyp nach Zahl der Wohnungen</b>    |           |                          |             |             |                 |
| Freistehendes Haus Insgesamt                 | 1 878     | 266                      | 516         | 638         | 458             |
| mit 1 Wohnung                                | 1 338     | (219)                    | 356         | 433         | 330             |
| mit 2 Wohnungen                              | 310       | 27                       | 88          | 140         | 55              |
| mit 3 und mehr Wohnungen                     | 230       | 20                       | 72          | (65)        | 73              |
| Doppelhaushälfte Insgesamt                   | (197)     | (52)                     | 62          | 49          | 34              |
| mit 1 Wohnung                                | (129)     | (45)                     | 36          | 29          | 19              |
| mit 2 Wohnungen                              | 37        | 3                        | 17          | 14          | 3               |
| mit 3 und mehr Wohnungen                     | 31        | 4                        | 9           | 6           | 12              |
| Gereihtes Haus Insgesamt                     | 192       | 65                       | 70          | (36)        | 21              |
| mit 1 Wohnung                                | 121       | 50                       | 41          | 21          | 9               |
| mit 2 Wohnungen                              | 21        | 6                        | 3           | 9           | 3               |
| mit 3 und mehr Wohnungen                     | (50)      | 9                        | 26          | 6           | 9               |
| Anderer Gebäudetyp Insgesamt                 | (131)     | 51                       | 26          | (45)        | 9               |
| mit 1 Wohnung                                | 79        | 35                       | 17          | 24          | 3               |
| mit 2 Wohnungen                              | 25        | 13                       | 3           | 6           | 3               |
| mit 3 und mehr Wohnungen                     | (27)      | 3                        | 6           | (15)        | 3               |
| <b>Zahl der Wohnungen im Gebäude</b>         |           |                          |             |             |                 |
| 1 Wohnung                                    | 1 667     | 349                      | 450         | 507         | 361             |
| 2 Wohnungen                                  | 393       | 49                       | 111         | 169         | (64)            |
| 3 - 6 Wohnungen                              | 279       | (33)                     | 104         | (66)        | (76)            |
| 7 - 12 Wohnungen                             | 33        | 3                        | 6           | 9           | 15              |
| 13 und mehr Wohnungen                        | (26)      | -                        | 3           | 17          | 6               |
| <b>Eigentumsform des Gebäudes</b>            |           |                          |             |             |                 |
| Gemeinschaft von Wohnungseigentümern/-innen  | (170)     | 18                       | 43          | (64)        | (45)            |
| Privatperson/-en                             | 2 178     | 412                      | 603         | 686         | 477             |
| Wohnungsgenossenschaft                       | -         | -                        | -           | -           | -               |
| Kommune oder kommunales Wohnungsunternehmen  | 6         | -                        | -           | 6           | -               |
| Privatwirtschaftliches Wohnungsunternehmen   | 12        | -                        | 9           | 3           | -               |
| Anderes privatwirtschaftliches Unternehmen   | 19        | 4                        | 9           | 6           | -               |
| Bund oder Land                               | 3         | -                        | -           | 3           | -               |
| Organisation ohne Erwerbszweck (z.B. Kirche) | 10        | -                        | 10          | -           | -               |

Noch: 1.2 Gebäude mit Wohnraum nach Baujahr und Gebäudeart, Gebäudetyp, Zahl der Wohnungen,  
Eigentumsform und Heizungsart

|   | Insgesamt | Baujahr (Jahrzwanzigste) |             |             |                 |
|---|-----------|--------------------------|-------------|-------------|-----------------|
|   |           | Vor 1950                 | 1950 - 1969 | 1970 - 1989 | 1990 und später |
|   | Anzahl    | Anzahl                   | Anzahl      | Anzahl      | Anzahl          |
| <b>Heizungsart</b>                                  |           |                          |             |             |                 |
| Fernheizung (Fernwärme)                             | 50        | 7                        | 15          | 12          | 16              |
| Etagenheizung                                       | 54        | (19)                     | (10)        | 4           | 21              |
| Blockheizung  | 12        | 3                        | 3           | 3           | 3               |
| Zentralheizung                                      | 2 071     | 320                      | 587         | 685         | 479             |
| Einzel-/Mehrraumöfen (auch<br>Nachtspeicherheizung) | 199       | 82                       | 53          | 61          | 3               |
| Keine Heizung im Gebäude oder in<br>den Wohnungen   | 12        | 3                        | 6           | 3           | -               |

## 1.3.1 Gebäude mit Wohnraum nach regionaler Einheit und Baujahr, Gebäudeart, Gebäudetyp, Zahl der Wohnungen, Eigentumsform und Heizungsart

|   | Gebäude     |                       |                       |                 |             |
|---|-------------|-----------------------|-----------------------|-----------------|-------------|
|   | Daun, Stadt | Verbandsgemeinde Daun | Landkreis Vulkaneifel | Rheinland-Pfalz | Deutschland |
|   | Anzahl      | Anzahl                | Anzahl                | Anzahl          | Anzahl      |
| <b>Insgesamt</b>                          |             |                       |                       |                 |             |
| Insgesamt                                 | 2 398       | 8 471                 | 23 720                | 1 183 475       | 18 922 618  |
| <b>Baujahr</b>                            |             |                       |                       |                 |             |
| Vor 1919                                  | 253         | 1 250                 | 3 744                 | 181 833         | 2 655 042   |
| 1919 - 1948                               | 175         | 730                   | 2 215                 | 123 453         | 2 307 543   |
| 1949 - 1978                               | 1 076       | 3 374                 | 9 290                 | 462 714         | 7 188 157   |
| 1979 - 1986                               | 327         | 961                   | 2 600                 | 120 331         | 1 828 250   |
| 1987 - 1990                               | (68)        | 298                   | 817                   | 47 821          | 736 588     |
| 1991 - 1995                               | (168)       | 489                   | 1 365                 | 69 320          | 1 153 484   |
| 1996 - 2000                               | 155         | 668                   | 1 782                 | 79 166          | 1 434 704   |
| 2001 - 2004                               | 107         | 382                   | 982                   | 47 349          | 790 074     |
| 2005 - 2008                               | (41)        | (212)                 | 669                   | 36 981          | 594 658     |
| 2009 und später                           | 28          | (107)                 | 256                   | 14 507          | 234 118     |
| <b>Art des Gebäudes</b>                   |             |                       |                       |                 |             |
| Gebäude mit Wohnraum                      | 2 398       | 8 471                 | 23 720                | 1 183 475       | 18 922 618  |
| Wohngebäude                               | 2 263       | 8 125                 | 22 800                | 1 140 000       | 18 259 360  |
| Wohngebäude (ohne Wohnheime)              | 2 263       | 8 125                 | 22 794                | 1 139 024       | 18 239 634  |
| Wohnheime                                 | -           | -                     | 6                     | 976             | 19 726      |
| Sonstige Gebäude mit Wohnraum             | 135         | 346                   | 920                   | 43 475          | 663 258     |
| <b>Gebäudetyp nach Zahl der Wohnungen</b> |             |                       |                       |                 |             |
| Freistehendes Haus Insgesamt              | 1 878       | 6 824                 | 18 981                | 813 645         | 11 670 098  |
| mit 1 Wohnung                             | 1 338       | 5 314                 | 14 970                | 597 607         | 7 865 099   |
| mit 2 Wohnungen                           | 310         | 1 083                 | 2 930                 | 143 967         | 2 363 400   |
| mit 3 und mehr Wohnungen                  | 230         | 427                   | 1 081                 | 72 071          | 1 441 599   |
| Doppelhaushälfte Insgesamt                | (197)       | 603                   | 1 714                 | 131 807         | 2 767 712   |
| mit 1 Wohnung                             | (129)       | 453                   | 1 270                 | 93 446          | 1 961 269   |
| mit 2 Wohnungen                           | 37          | 91                    | 301                   | 21 364          | 424 662     |
| mit 3 und mehr Wohnungen                  | 31          | 59                    | 143                   | 16 997          | 381 781     |
| Gereihtes Haus Insgesamt                  | 192         | 606                   | 1 896                 | 187 370         | 3 714 711   |
| mit 1 Wohnung                             | 121         | 458                   | 1 400                 | 119 829         | 2 093 366   |
| mit 2 Wohnungen                           | 21          | (74)                  | 270                   | 22 255          | 311 332     |
| mit 3 und mehr Wohnungen                  | (50)        | 74                    | 226                   | 45 286          | 1 310 013   |
| Anderer Gebäudetyp Insgesamt              | (131)       | 438                   | 1 129                 | 50 653          | 770 097     |
| mit 1 Wohnung                             | 79          | 334                   | 857                   | 33 076          | 419 909     |
| mit 2 Wohnungen                           | 25          | 62                    | (175)                 | 7 730           | 130 258     |
| mit 3 und mehr Wohnungen                  | (27)        | (42)                  | 97                    | 9 847           | 219 930     |
| <b>Zahl der Wohnungen im Gebäude</b>      |             |                       |                       |                 |             |
| 1 Wohnung                                 | 1 667       | 6 559                 | 18 497                | 843 958         | 12 339 643  |
| 2 Wohnungen                               | 393         | 1 310                 | 3 676                 | 195 316         | 3 229 652   |
| 3 - 6 Wohnungen                           | 279         | 528                   | 1 418                 | 114 928         | 2 251 854   |
| 7 - 12 Wohnungen                          | 33          | 48                    | 97                    | 23 254          | 882 631     |
| 13 und mehr Wohnungen                     | (26)        | (26)                  | (32)                  | 6 019           | 218 838     |

Noch: 1.3.1 Gebäude mit Wohnraum nach regionaler Einheit und Baujahr, Gebäudeart, Gebäudetyp, Zahl der Wohnungen, Eigentumsform und Heizungsart

|  | Gebäude     |                       |                       |                 |             |
|--|-------------|-----------------------|-----------------------|-----------------|-------------|
|  | Daun, Stadt | Verbandsgemeinde Daun | Landkreis Vulkaneifel | Rheinland-Pfalz | Deutschland |
|  | Anzahl      | Anzahl                | Anzahl                | Anzahl          | Anzahl      |
| <b>Eigentumsform des Gebäudes</b>                |             |                       |                       |                 |             |
| Gemeinschaft von Wohnungseigentümern/-innen      | (170)       | 381                   | 1 132                 | 88 519          | 1 767 017   |
| Privatperson/-en                                 | 2 178       | 8 008                 | 22 381                | 1 060 228       | 15 968 275  |
| Wohnungsgenossenschaft                           | -           | -                     | -                     | 3 425           | 288 767     |
| Kommune oder kommunales Wohnungsunternehmen      | 6           | 19                    | 48                    | 12 683          | 332 089     |
| Privatwirtschaftliches Wohnungsunternehmen       | 12          | 16                    | 47                    | 8 438           | 316 086     |
| Anderes privatwirtschaftliches Unternehmen       | 19          | 28                    | 59                    | 4 760           | 131 832     |
| Bund oder Land                                   | 3           | 3                     | 3                     | 1 109           | 44 215      |
| Organisation ohne Erwerbszweck (z.B. Kirche)     | 10          | 16                    | 50                    | 4 313           | 74 337      |
| <b>Heizungsart</b>                               |             |                       |                       |                 |             |
| Fernheizung (Fernwärme)                          | 50          | (81)                  | 317                   | 28 315          | 1 020 473   |
| Etagenheizung                                    | 54          | 117                   | 447                   | 69 769          | 1 218 091   |
| Blockheizung                                     | 12          | 29                    | (89)                  | 5 500           | 186 429     |
| Zentralheizung                                   | 2 071       | 6 927                 | 18 994                | 964 750         | 14 951 706  |
| Einzel-/Mehrraumöfen (auch Nachtspeicherheizung) | 199         | 1 173                 | 3 512                 | 103 185         | 1 435 746   |
| Keine Heizung im Gebäude oder in den Wohnungen   | 12          | (144)                 | 361                   | 11 956          | 110 173     |

## 1.3.2 Gebäude mit Wohnraum nach regionaler Einheit und Baujahr, Gebäudeart, Gebäudetyp, Zahl der Wohnungen, Eigentumsform und Heizungsart -in %-

|   | Gebäude     |                       |                       |                 |             |
|---|-------------|-----------------------|-----------------------|-----------------|-------------|
|   | Daun, Stadt | Verbandsgemeinde Daun | Landkreis Vulkaneifel | Rheinland-Pfalz | Deutschland |
|   | %           | %                     | %                     | %               | %           |
| <b>Baujahr</b>                            |             |                       |                       |                 |             |
| Vor 1919                                  | 10,6        | 14,8                  | 15,8                  | 15,4            | 14,0        |
| 1919 - 1948                               | 7,3         | 8,6                   | 9,3                   | 10,4            | 12,2        |
| 1949 - 1978                               | 44,9        | 39,8                  | 39,2                  | 39,1            | 38,0        |
| 1979 - 1986                               | 13,6        | 11,3                  | 11,0                  | 10,2            | 9,7         |
| 1987 - 1990                               | (2,8)       | 3,5                   | 3,4                   | 4,0             | 3,9         |
| 1991 - 1995                               | (7,0)       | 5,8                   | 5,8                   | 5,9             | 6,1         |
| 1996 - 2000                               | 6,5         | 7,9                   | 7,5                   | 6,7             | 7,6         |
| 2001 - 2004                               | 4,5         | 4,5                   | 4,1                   | 4,0             | 4,2         |
| 2005 - 2008                               | (1,7)       | (2,5)                 | 2,8                   | 3,1             | 3,1         |
| 2009 und später                           | 1,2         | (1,3)                 | 1,1                   | 1,2             | 1,2         |
| <b>Art des Gebäudes</b>                   |             |                       |                       |                 |             |
| Gebäude mit Wohnraum                      | 100,0       | 100,0                 | 100,0                 | 100,0           | 100,0       |
| Wohngebäude                               | 94,4        | 95,9                  | 96,1                  | 96,3            | 96,5        |
| Wohngebäude (ohne Wohnheime)              | 94,4        | 95,9                  | 96,1                  | 96,2            | 96,4        |
| Wohnheime                                 | -           | -                     | 0,0                   | 0,1             | 0,1         |
| Sonstige Gebäude mit Wohnraum             | 5,6         | 4,1                   | 3,9                   | 3,7             | 3,5         |
| <b>Gebäudetyp nach Zahl der Wohnungen</b> |             |                       |                       |                 |             |
| Freistehendes Haus Insgesamt              | 78,3        | 80,6                  | 80,0                  | 68,8            | 61,7        |
| mit 1 Wohnung                             | 55,8        | 62,7                  | 63,1                  | 50,5            | 41,6        |
| mit 2 Wohnungen                           | 12,9        | 12,8                  | 12,4                  | 12,2            | 12,5        |
| mit 3 und mehr Wohnungen                  | 9,6         | 5,0                   | 4,6                   | 6,1             | 7,6         |
| Doppelhaushälfte Insgesamt                | (8,2)       | 7,1                   | 7,2                   | 11,1            | 14,6        |
| mit 1 Wohnung                             | (5,4)       | 5,3                   | 5,4                   | 7,9             | 10,4        |
| mit 2 Wohnungen                           | 1,5         | 1,1                   | 1,3                   | 1,8             | 2,2         |
| mit 3 und mehr Wohnungen                  | 1,3         | 0,7                   | 0,6                   | 1,4             | 2,0         |
| Gereihtes Haus Insgesamt                  | 8,0         | 7,2                   | 8,0                   | 15,8            | 19,6        |
| mit 1 Wohnung                             | 5,0         | 5,4                   | 5,9                   | 10,1            | 11,1        |
| mit 2 Wohnungen                           | 0,9         | (0,9)                 | 1,1                   | 1,9             | 1,6         |
| mit 3 und mehr Wohnungen                  | (2,1)       | 0,9                   | 1,0                   | 3,8             | 6,9         |
| Anderer Gebäudetyp Insgesamt              | (5,5)       | 5,2                   | 4,8                   | 4,3             | 4,1         |
| mit 1 Wohnung                             | 3,3         | 3,9                   | 3,6                   | 2,8             | 2,2         |
| mit 2 Wohnungen                           | 1,0         | 0,7                   | (0,7)                 | 0,7             | 0,7         |
| mit 3 und mehr Wohnungen                  | (1,1)       | (0,5)                 | 0,4                   | 0,8             | 1,2         |
| <b>Zahl der Wohnungen im Gebäude</b>      |             |                       |                       |                 |             |
| 1 Wohnung                                 | 69,5        | 77,4                  | 78,0                  | 71,3            | 65,2        |
| 2 Wohnungen                               | 16,4        | 15,5                  | 15,5                  | 16,5            | 17,1        |
| 3 - 6 Wohnungen                           | 11,6        | 6,2                   | 6,0                   | 9,7             | 11,9        |
| 7 - 12 Wohnungen                          | 1,4         | 0,6                   | 0,4                   | 2,0             | 4,7         |
| 13 und mehr Wohnungen                     | (1,1)       | (0,3)                 | (0,1)                 | 0,5             | 1,2         |



Noch: 1.3.2 Gebäude mit Wohnraum nach regionaler Einheit und Baujahr, Gebäudeart, Gebäudetyp, Zahl der Wohnungen, Eigentumsform und Heizungsart -in %-

|  | Gebäude     |                       |                       |                 |             |
|--|-------------|-----------------------|-----------------------|-----------------|-------------|
|  | Daun, Stadt | Verbandsgemeinde Daun | Landkreis Vulkaneifel | Rheinland-Pfalz | Deutschland |
|  | %           | %                     | %                     | %               | %           |
| <b>Eigentumsform des Gebäudes</b>                |             |                       |                       |                 |             |
| Gemeinschaft von Wohnungseigentümern/-innen      | (7,1)       | 4,5                   | 4,8                   | 7,5             | 9,3         |
| Privatperson/-en                                 | 90,8        | 94,5                  | 94,4                  | 89,6            | 84,4        |
| Wohnungsgenossenschaft                           | -           | -                     | -                     | 0,3             | 1,5         |
| Kommune oder kommunales Wohnungsunternehmen      | 0,3         | 0,2                   | 0,2                   | 1,1             | 1,8         |
| Privatwirtschaftliches Wohnungsunternehmen       | 0,5         | 0,2                   | 0,2                   | 0,7             | 1,7         |
| Anderes privatwirtschaftliches Unternehmen       | 0,8         | 0,3                   | 0,2                   | 0,4             | 0,7         |
| Bund oder Land                                   | 0,1         | 0,0                   | 0,0                   | 0,1             | 0,2         |
| Organisation ohne Erwerbszweck (z.B. Kirche)     | 0,4         | 0,2                   | 0,2                   | 0,4             | 0,4         |
| <b>Heizungsart</b>                               |             |                       |                       |                 |             |
| Fernheizung (Fernwärme)                          | 2,1         | (1,0)                 | 1,3                   | 2,4             | 5,4         |
| Etagenheizung                                    | 2,3         | 1,4                   | 1,9                   | 5,9             | 6,4         |
| Blockheizung                                     | 0,5         | 0,3                   | (0,4)                 | 0,5             | 1,0         |
| Zentralheizung                                   | 86,4        | 81,8                  | 80,1                  | 81,5            | 79,0        |
| Einzel-/Mehrraumöfen (auch Nachtspeicherheizung) | 8,3         | 13,8                  | 14,8                  | 8,7             | 7,6         |
| Keine Heizung im Gebäude oder in den Wohnungen   | 0,5         | (1,7)                 | 1,5                   | 1,0             | 0,6         |

Die relativen Ergebnisse beziehen sich auf die Gesamtzahl der Gebäude der jeweiligen regionalen Einheit je betrachtetem Gebäudemerkmal.

Die relativen Werte wurden durch Division von Ergebnissen nach Durchführung der Geheimhaltung errechnet.

## 2.1 Wohnungen in Gebäuden mit Wohnraum nach Art der Nutzung, Fläche der Wohnung, Zahl der Räume und Ausstattung

|  | Wohnungen in Gebäuden mit Wohnraum | davon                     |   |                         |  |
|--|------------------------------------|---------------------------|---|-------------------------|--|
|  |                                    | Wohnungen in Wohngebäuden | davon                                       |                         | Wohnungen in Sonstigen Gebäuden mit Wohnraum |
|  |                                    |                           | Wohnungen in Wohngebäuden (keine Wohnheime) | Wohnungen in Wohnheimen |  |
|  | Anzahl                             | Anzahl                    | Anzahl                                      | Anzahl                  | Anzahl                                       |
| <b>Insgesamt</b>                               |                                    |                           |   |                         |  |
| Insgesamt                                      | 4 160                              | 3 890                     | 3 842                                       | 48                      | 270  |
| <b>Art der Wohnungsnutzung</b>                 |                                    |                           |   |                         |  |
| Von Eigentümer/-in bewohnt                     | 1 918                              | 1 842                     | 1 842                                       | -                       | 76   |
| Zu Wohnzwecken vermietet (auch mietfrei)       | 2 003                              | 1 824                     | 1 785                                       | 39                      | 179  |
| Ferien- und Freizeitwohnung                    | 93                                 | 93                        | 93  | -                       | -  |
| Leer stehend                                   | 146                                | (131)                     | 122   | 9                       | 15   |
| <b>Fläche der Wohnung in m²</b>                |                                    |                           |   |                         |  |
| Unter 40                                       | (90)                               | 87                        | (80)  | 7                       | 3  |
| 40 - 59  | 577                                | 485                       | 453   | 32                      | 92   |
| 60 - 79  | 767                                | 727                       | 721   | 6                       | 40   |
| 80 - 99  | 795                                | 750                       | 750   | -                       | 45   |
| 100 - 119                                      | 509                                | 469                       | 466   | 3                       | 40   |
| 120 - 139                                      | 553                                | 532                       | 532   | -                       | 21   |
| 140 - 159                                      | 355                                | 345                       | 345   | -                       | 10   |
| 160 - 179                                      | (240)                              | (230)                     | (230)                                       | -                       | 10   |
| 180 - 199                                      | 114                                | 108                       | 108   | -                       | 6  |
| 200 und mehr                                   | 160                                | 157                       | 157   | -                       | 3  |
| <b>Zahl der Räume</b>                          |                                    |                           |   |                         |  |
| 1 Raum   | 72                                 | (69)                      | (62)  | 7                       | 3  |
| 2 Räume  | 335                                | 317                       | 285   | 32                      | 18   |
| 3 Räume  | 787                                | 691                       | 685   | 6                       | (96)   |
| 4 Räume  | 799                                | 751                       | 751   | -                       | (48)   |
| 5 Räume  | 670                                | 637                       | 634   | 3                       | 33   |
| 6 Räume  | 625                                | 578                       | 578   | -                       | (47)   |
| 7 und mehr Räume                               | 872                                | 847                       | 847   | -                       | (25)   |
| <b>Ausstattung der Wohnung</b>                 |                                    |                           |   |                         |  |
| Badewanne/Dusche und WC vorhanden              | 4 148                              | 3 878                     | 3 830                                       | 48                      | 270  |
| Badewanne/Dusche und WC nicht vorhanden        | -                                  | -                         | -   | -                       | -  |
| Badewanne/Dusche vorhanden, WC nicht vorhanden | -                                  | -                         | -   | -                       | -  |
| Badewanne/Dusche nicht vorhanden, WC vorhanden | 12                                 | 12                        | 12  | -                       | -  |

Bei den ausgewiesenen Wohnungszahlen sind gewerblich genutzte Wohnungen nicht, Diplomatenwohnungen/Wohnungen ausländischer Streitkräfte nur in der „Insgesamt-Zeile“ berücksichtigt.

## 2.2.1 Wohnungen in Gebäuden mit Wohnraum nach regionaler Einheit und Art der Nutzung, Fläche der Wohnung, Zahl der Räume und Ausstattung

|  | Wohnungen   |                       |                       |                 |             |
|--|-------------|-----------------------|-----------------------|-----------------|-------------|
|  | Daun, Stadt | Verbandsgemeinde Daun | Landkreis Vulkaneifel | Rheinland-Pfalz | Deutschland |
|  | Anzahl      | Anzahl                | Anzahl                | Anzahl          | Anzahl      |
| <b>Insgesamt</b>                               |             |                       |                       |                 |             |
| Insgesamt                                      | 4 160       | 11 745                | 31 880                | 2 010 559       | 40 563 320  |
| <b>Art der Wohnungsnutzung</b>                 |             |                       |                       |                 |             |
| Von Eigentümer/-in bewohnt                     | 1 918       | 6 961                 | 19 431                | 1 056 986       | 17 292 029  |
| Zu Wohnzwecken vermietet (auch mietfrei)       | 2 003       | 3 812                 | 9 426                 | 841 958         | 21 199 913  |
| Ferien- und Freizeitwohnung                    | 93          | 447                   | 1 486                 | 14 906          | 224 529     |
| Leer stehend                                   | 146         | 525                   | 1 533                 | 89 040          | 1 828 846   |
| <b>Fläche der Wohnung in m²</b>                |             |                       |                       |                 |             |
| Unter 40                                       | (90)        | 209                   | 471                   | 79 051          | 2 177 061   |
| 40 - 59  | 577         | 994                   | 2 492                 | 219 658         | 7 288 734   |
| 60 - 79  | 767         | 1 743                 | 4 570                 | 368 640         | 9 663 142   |
| 80 - 99  | 795         | 2 017                 | 5 625                 | 363 190         | 6 987 435   |
| 100 - 119                                      | 509         | 1 827                 | 5 122                 | 281 553         | 4 913 194   |
| 120 - 139                                      | 553         | 2 080                 | 5 754                 | 282 169         | 4 211 779   |
| 140 - 159                                      | 355         | 1 288                 | 3 526                 | 181 337         | 2 394 089   |
| 160 - 179                                      | (240)       | 705                   | 1 782                 | 86 315          | 1 117 240   |
| 180 - 199                                      | 114         | 347                   | 953                   | 53 728          | 686 793     |
| 200 und mehr                                   | 160         | 535                   | 1 581                 | 87 249          | 1 105 850   |
| <b>Zahl der Räume</b>                          |             |                       |                       |                 |             |
| 1 Raum   | 72          | (119)                 | 290                   | 56 146          | 1 306 117   |
| 2 Räume  | 335         | 603                   | 1 524                 | 130 279         | 3 735 658   |
| 3 Räume  | 787         | 1 529                 | 3 899                 | 335 419         | 8 890 843   |
| 4 Räume  | 799         | 1 941                 | 5 534                 | 436 277         | 10 410 969  |
| 5 Räume  | 670         | 2 064                 | 5 864                 | 364 352         | 6 855 418   |
| 6 Räume  | 625         | 2 181                 | 6 002                 | 292 471         | 4 406 792   |
| 7 und mehr Räume                               | 872         | 3 308                 | 8 763                 | 387 946         | 4 939 520   |
| <b>Ausstattung der Wohnung</b>                 |             |                       |                       |                 |             |
| Badewanne/Dusche und WC vorhanden              | 4 148       | 11 658                | 31 595                | 1 970 139       | 39 916 059  |
| Badewanne/Dusche und WC nicht vorhanden        | -           | (18)                  | (99)                  | 6 506           | 308 371     |
| Badewanne/Dusche vorhanden, WC nicht vorhanden | -           | 12                    | (37)                  | 4 165           | 104 585     |
| Badewanne/Dusche nicht vorhanden, WC vorhanden | 12          | 57                    | (145)                 | 22 080          | 216 302     |

Bei den ausgewiesenen Wohnungszahlen sind gewerblich genutzte Wohnungen nicht, Diplomatenwohnungen/Wohnungen ausländischer Streitkräfte nur in der „Insgesamt-Zeile“ berücksichtigt.

## 2.2.2 Wohnungen in Gebäuden mit Wohnraum nach regionaler Einheit und Art der Nutzung, Fläche der Wohnung, Zahl der Räume und Ausstattung -in %-

|  | Wohnungen   |                       |                       |                 |             |
|--|-------------|-----------------------|-----------------------|-----------------|-------------|
|  | Daun, Stadt | Verbandsgemeinde Daun | Landkreis Vulkaneifel | Rheinland-Pfalz | Deutschland |
|  | %           | %                     | %                     | %               | %           |
| <b>Art der Wohnungsnutzung</b>                 |             |                       |                       |                 |             |
| Von Eigentümer/-in bewohnt                     | 46,1        | 59,3                  | 61,0                  | 52,8            | 42,6        |
| Zu Wohnzwecken vermietet (auch mietfrei)       | 48,1        | 32,5                  | 29,6                  | 42,0            | 52,3        |
| Ferien- und Freizeitwohnung                    | 2,2         | 3,8                   | 4,7                   | 0,7             | 0,6         |
| Leer stehend                                   | 3,5         | 4,5                   | 4,8                   | 4,4             | 4,5         |
| <b>Fläche der Wohnung in m²</b>                |             |                       |                       |                 |             |
| Unter 40                                       | (2,2)       | 1,8                   | 1,5                   | 3,9             | 5,4         |
| 40 - 59  | 13,9        | 8,5                   | 7,8                   | 11,0            | 18,0        |
| 60 - 79  | 18,4        | 14,8                  | 14,3                  | 18,4            | 23,8        |
| 80 - 99  | 19,1        | 17,2                  | 17,6                  | 18,1            | 17,2        |
| 100 - 119                                      | 12,2        | 15,6                  | 16,1                  | 14,1            | 12,1        |
| 120 - 139                                      | 13,3        | 17,7                  | 18,1                  | 14,1            | 10,4        |
| 140 - 159                                      | 8,5         | 11,0                  | 11,1                  | 9,1             | 5,9         |
| 160 - 179                                      | (5,8)       | 6,0                   | 5,6                   | 4,3             | 2,8         |
| 180 - 199                                      | 2,7         | 3,0                   | 3,0                   | 2,7             | 1,7         |
| 200 und mehr                                   | 3,8         | 4,6                   | 5,0                   | 4,4             | 2,7         |
| <b>Zahl der Räume</b>                          |             |                       |                       |                 |             |
| 1 Raum   | 1,7         | (1,0)                 | 0,9                   | 2,8             | 3,2         |
| 2 Räume  | 8,1         | 5,1                   | 4,8                   | 6,5             | 9,2         |
| 3 Räume  | 18,9        | 13,0                  | 12,2                  | 16,7            | 21,9        |
| 4 Räume  | 19,2        | 16,5                  | 17,4                  | 21,8            | 25,7        |
| 5 Räume  | 16,1        | 17,6                  | 18,4                  | 18,2            | 16,9        |
| 6 Räume  | 15,0        | 18,6                  | 18,8                  | 14,6            | 10,9        |
| 7 und mehr Räume                               | 21,0        | 28,2                  | 27,5                  | 19,4            | 12,2        |
| <b>Ausstattung der Wohnung</b>                 |             |                       |                       |                 |             |
| Badewanne/Dusche und WC vorhanden              | 99,7        | 99,3                  | 99,1                  | 98,4            | 98,4        |
| Badewanne/Dusche und WC nicht vorhanden        | -           | (0,2)                 | (0,3)                 | 0,3             | 0,8         |
| Badewanne/Dusche vorhanden, WC nicht vorhanden | -           | 0,1                   | (0,1)                 | 0,2             | 0,3         |
| Badewanne/Dusche nicht vorhanden, WC vorhanden | 0,3         | 0,5                   | (0,5)                 | 1,1             | 0,5         |

Bei den ausgewiesenen Wohnungszahlen sind gewerblich genutzte Wohnungen, Diplomatenwohnungen/Wohnungen ausländischer Streitkräfte nicht berücksichtigt.

Die relativen Ergebnisse beziehen sich auf die Gesamtzahl der Gebäude der jeweiligen regionalen Einheit je betrachtetem Gebäudemerkmal.

Die relativen Werte wurden durch Division von Ergebnissen nach Durchführung der Geheimhaltung errechnet.

## 3.1 Gebäude- und Wohnungskennzahlen im regionalen Vergleich

| Gebiet                             | Kennzahlen für Gebäude und Wohnungen |  |   |
|------------------------------------|--------------------------------------|--|---|
|                                    | Eigentümerquote<br>(Wohnungen)       | Durchschnittliche<br>Wohnungsgröße in m² | Durchschnittliche Anzahl<br>der Wohnungen je<br>Wohngebäude |
|                                    | %                                    | m²                                       | Anzahl  |
| <b>Verbandsgemeinde Daun</b>       | 66                                   | 111                                      | 1   |
| Betteldorf                         | .                                    | .  | 1   |
| Bleckhausen                        | .                                    | .  | 1   |
| Brockscheid                        | .                                    | .  | 1   |
| Darscheid                          | .                                    | .  | 1   |
| <b>Daun, Stadt</b>                 | 51                                   | 105                                      | 2   |
| Demerath                           | .                                    | .  | 1   |
| Deudesfeld                         | .                                    | .  | 1   |
| Dockweiler                         | .                                    | .  | 1   |
| Dreis-Brück                        | 77                                   | 119                                      | 1   |
| Ellscheid                          | 78                                   | .  | 1   |
| Gefell                             | .                                    | .  | 1   |
| Gillenfeld                         | 66                                   | .  | 1   |
| Hinterweiler                       | .                                    | 126                                      | 1   |
| Hörscheid                          | .                                    | .  | 1   |
| Immerath                           | .                                    | .  | 1   |
| Kirchweiler                        | .                                    | .  | 1   |
| Kradenbach                         | .                                    | .  | 1   |
| Mehren                             | 62                                   | 113                                      | 1   |
| Meisburg                           | .                                    | .  | 1   |
| Mückeln                            | 76                                   | .  | 1   |
| Nerdlen                            | .                                    | .  | 1   |
| Niederstadtfeld                    | .                                    | .  | 1   |
| Oberstadtfeld                      | .                                    | .  | 1   |
| Sarmersbach                        | .                                    | .  | 1   |
| Saxler                             | .                                    | .  | 1   |
| Schalkenmehren                     | .                                    | .  | 1   |
| Schutz                             | .                                    | .  | 1   |
| Schönbach                          | .                                    | .  | 1   |
| Steineberg                         | .                                    | .  | 1   |
| Steiningen                         | .                                    | .  | 1   |
| Strohn                             | .                                    | .  | 1   |
| Strotzbüsch                        | .                                    | 110                                      | 1   |
| Udler                              | .                                    | .  | 1   |
| Utzerath                           | 86                                   | .  | 1   |
| Wallenborn                         | .                                    | .  | 1   |
| Weidenbach                         | .                                    | .  | 1   |
| Winkel (Eifel)                     | .                                    | .  | 1   |
| Üdersdorf                          | 74                                   | .  | 1   |
| <b>Verbandsgemeinde Gerolstein</b> | 67                                   | 110                                      | 1   |
| Berlingen                          | .                                    | .  | 1   |
| Birresborn                         | .                                    | .  | 1   |
| Densborn                           | .                                    | 114                                      | 1   |
| Duppach                            | .                                    | .  | 1   |
| Gerolstein, Stadt                  | 59                                   | 108                                      | 1   |
| Hohenfels-Essingen                 | .                                    | .  | 1   |
| Kalenborn-Scheuern                 | .                                    | .  | 1   |
| Kopp                               | .                                    | .  | 1   |
| Mürtenbach                         | .                                    | .  | 1   |
| Neroth                             | .                                    | .  | 1   |
| Pelm                               | .                                    | .  | 1   |

## Noch: 3.1 Gebäude- und Wohnungskennzahlen im regionalen Vergleich

| Gebiet                      | Kennzahlen für Gebäude und Wohnungen |  |   |
|-----------------------------|--------------------------------------|--|---|
|                             | Eigentümerquote<br>(Wohnungen)       | Durchschnittliche<br>Wohnungsgröße in m² | Durchschnittliche Anzahl<br>der Wohnungen je<br>Wohngebäude |
|                             | %                                    | m²                                       | Anzahl  |
| Rockeskyll                  | .                                    | 114                                      | 1   |
| Salm                        | .                                    | .  | 1   |
| Verbandsgemeinde Hillesheim | 70                                   | 115                                      | 1   |
| Basberg                     | .                                    | .  | 1   |
| Berndorf                    | .                                    | .  | 1   |
| Dohm-Lammersdorf            | .                                    | .  | 1   |
| Hillesheim, Stadt           | 57                                   | .  | 2   |
| Kerpen (Eifel)              | .                                    | .  | 1   |
| Nohn                        | .                                    | .  | 1   |
| Oberbettingen               | .                                    | .  | 1   |
| Oberehe-Stroheich           | .                                    | .  | 1   |
| Walsdorf                    | .                                    | .  | 1   |
| Wiesbaum                    | .                                    | .  | 1   |
| Üxheim                      | .                                    | .  | 1   |
| Verbandsgemeinde Kelberg    | 74                                   | .  | 1   |
| Arbach                      | .                                    | .  | 1   |
| Beinhausen                  | .                                    | .  | 1   |
| Bereborn                    | .                                    | .  | 1   |
| Berenbach                   | .                                    | .  | 1   |
| Bodenbach                   | .                                    | 122                                      | 1   |
| Bongard                     | .                                    | 116                                      | 1   |
| Borler                      | .                                    | .  | 1   |
| Boxberg                     | .                                    | .  | 1   |
| Brücktal                    | .                                    | .  | 2   |
| Drees                       | .                                    | .  | 1   |
| Gelenberg                   | 87                                   | 128                                      | 1   |
| Gunderath                   | .                                    | .  | 1   |
| Horperath                   | .                                    | .  | 1   |
| Höchstberg                  | .                                    | .  | 1   |
| Hörschhausen                | .                                    | .  | 1   |
| Kaperich                    | .                                    | .  | 1   |
| Katzwinkel                  | 87                                   | .  | 1   |
| Kelberg                     | 65                                   | 119                                      | 1   |
| Kirsbach                    | .                                    | .  | 1   |
| Kolverath                   | .                                    | .  | 1   |
| Kötterichen                 | .                                    | 114                                      | 1   |
| Lirstal                     | .                                    | 100                                      | 1   |
| Mannebach                   | .                                    | .  | 1   |
| Mosbruch                    | 90                                   | .  | 1   |
| Neichen                     | .                                    | .  | 1   |
| Nitz                        | .                                    | .  | 2   |
| Oberelz                     | .                                    | .  | 1   |
| Reimerath                   | .                                    | .  | 1   |
| Retterath                   | .                                    | .  | 1   |
| Sassen                      | .                                    | .  | 1   |
| Uersfeld                    | .                                    | .  | 1   |
| Ueß                         | .                                    | .  | 1   |
| Welcherath                  | .                                    | .  | 1   |
| Verbandsgemeinde Obere Kyll | 72                                   | 111                                      | 1   |
| Birgel                      | .                                    | .  | 1   |
| Esch                        | .                                    | .  | 1   |
| Feusdorf                    | 80                                   | 120                                      | 1   |

## Noch: 3.1 Gebäude- und Wohnungskennzahlen im regionalen Vergleich

| Gebiet                       | Kennzahlen für Gebäude und Wohnungen |  |   |
|------------------------------|--------------------------------------|--|---|
|                              | Eigentümerquote<br>(Wohnungen)       | Durchschnittliche<br>Wohnungsgröße in m² | Durchschnittliche Anzahl<br>der Wohnungen je<br>Wohngebäude |
|                              | %                                    | m²                                       | Anzahl  |
| Gönnersdorf                  | .                                    | .  | 1   |
| Hallschlag                   | .                                    | .  | 1   |
| Jünkerath                    | 62                                   | .  | 1   |
| Kerschenbach                 | .                                    | .  | 1   |
| Lissendorf                   | 67                                   | 99                                       | 1   |
| Ormont                       | .                                    | .  | 1   |
| Reuth                        | .                                    | .  | 2   |
| Scheid                       | 88                                   | .  | 1   |
| Schüller                     | .                                    | .  | 1   |
| Stadtkyll                    | .                                    | .  | 1   |
| Steffeln                     | .                                    | .  | 1   |
| <b>Landkreis Vulkaneifel</b> | 68,6                                 | .  | 1,4   |
| <b>Rheinland-Pfalz</b>       | 57,1                                 | 104,2                                    | 1,7   |
| <b>Deutschland</b>           | 45,9                                 | 91,4                                     | 2,1   |

Die Kennzahlen wurden durch Division von Originalergebnissen vor Geheimhaltung errechnet. Kennzahlwerte, die Rückschlüsse auf diese Originalergebnisse ermöglichen würden, wurden gesperrt.

Weitere Informationen zur jeweiligen Berechnung sind dem Bereich der Definitionen zu entnehmen.

## 3.2 Weitere Wohnungskennzahlen im regionalen Vergleich

| Gebiet                             | Kennzahlen für Wohnungen                  |                             |   |
|------------------------------------|---|-----------------------------|---|
|                                    | Anteil des selbst genutzten Wohneigentums | Leerstandsquote (Wohnungen) | Anteil des zu Wohnzwecken vermieteten Wohneigentums (auch mietfrei) |
|                                    | %   | %                           | %   |
| <b>Verbandsgemeinde Daun</b>       | 63  | 4                           | 33  |
| Betteldorf                         | .   | .                           | .   |
| Bleckhausen                        | .   | .                           | .   |
| Brockscheid                        | .   | .                           | .   |
| Darscheid                          | .   | .                           | .   |
| <b>Daun, Stadt</b>                 | 49  | 3                           | 48  |
| Demerath                           | .   | 6                           | 17  |
| Deudesfeld                         | .   | .                           | 20  |
| Dockweiler                         | .   | .                           | .   |
| Dreis-Brück                        | .   | 5                           | 21  |
| Ellscheid                          | .   | .                           | .   |
| Gefell                             | .   | -                           | .   |
| Gillenfeld                         | 63  | 5                           | 32  |
| Hinterweiler                       | .   | .                           | .   |
| Hörscheid                          | .   | .                           | .   |
| Immerath                           | .   | 5                           | .   |
| Kirchweiler                        | .   | 6                           | .   |
| Kradenbach                         | .   | .                           | .   |
| Mehren                             | 59  | 5                           | 36  |
| Meisburg                           | .   | .                           | .   |
| Mückeln                            | .   | .                           | 24  |
| Nerdlen                            | .   | 4                           | .   |
| Niederstadtfeld                    | 76  | .                           | .   |
| Oberstadtfeld                      | .   | .                           | .   |
| Sarmersbach                        | .   | .                           | .   |
| Saxler                             | 69  | .                           | .   |
| Schalkenmehren                     | .   | .                           | .   |
| Schutz                             | .   | .                           | .   |
| Schönbach                          | .   | .                           | .   |
| Steineberg                         | 79  | .                           | .   |
| Steiningen                         | 69  | .                           | .   |
| Strohn                             | .   | .                           | .   |
| Strotzbüsch                        | 69  | .                           | .   |
| Udler                              | .   | .                           | .   |
| Utzerath                           | .   | .                           | 13  |
| Wallenborn                         | .   | 7                           | .   |
| Weidenbach                         | .   | .                           | .   |
| Winkel (Eifel)                     | .   | .                           | .   |
| Üdersdorf                          | 71  | 4                           | 25  |
| <b>Verbandsgemeinde Gerolstein</b> | 64  | 5                           | 31  |
| Berlingen                          | .   | .                           | .   |
| Birresborn                         | .   | 7                           | .   |
| Densborn                           | .   | .                           | .   |
| Duppach                            | .   | 9                           | .   |
| Gerolstein, Stadt                  | 57  | 5                           | 39  |
| Hohenfels-Essingen                 | .   | 4                           | .   |
| Kalenborn-Scheuern                 | .   | .                           | .   |
| Kopp                               | .   | .                           | .   |
| Mürtenbach                         | 68  | .                           | .   |
| Neroth                             | 75  | .                           | .   |
| Pelm                               | 67  | .                           | .   |



## Noch: 3.2 Weitere Wohnungskennzahlen im regionalen Vergleich

| Gebiet                      | Kennzahlen für Wohnungen                  |                             |   |
|-----------------------------|---|-----------------------------|---|
|                             | Anteil des selbst genutzten Wohneigentums | Leerstandsquote (Wohnungen) | Anteil des zu Wohnzwecken vermieteten Wohneigentums (auch mietfrei) |
|                             | %   | %                           | %   |
| Rockeskyll                  | .   | .                           | .   |
| Salm                        | .   | .                           | .   |
| Verbandsgemeinde Hillesheim | 67  | 4                           | 29  |
| Basberg                     | .   | .                           | .   |
| Berndorf                    | 75  | .                           | .   |
| Dohm-Lammersdorf            | .   | .                           | .   |
| Hillesheim, Stadt           | 55  | .                           | 42  |
| Kerpen (Eifel)              | .   | 7                           | .   |
| Nohn                        | .   | .                           | .   |
| Oberbettingen               | .   | 1                           | .   |
| Oberehe-Stroheich           | 82  | .                           | 15  |
| Walsdorf                    | .   | 6                           | .   |
| Wiesbaum                    | .   | .                           | .   |
| Üxheim                      | 74  | .                           | .   |
| Verbandsgemeinde Kelberg    | 71  | 5                           | 24  |
| Arbach                      | .   | .                           | .   |
| Beinhausen                  | .   | -                           | .   |
| Bereborn                    | .   | .                           | .   |
| Berenbach                   | .   | .                           | .   |
| Bodenbach                   | .   | 3                           | .   |
| Bongard                     | 71  | .                           | .   |
| Borler                      | .   | .                           | .   |
| Boxberg                     | .   | .                           | 25  |
| Brücktal                    | .   | .                           | .   |
| Drees                       | .   | .                           | .   |
| Gelenberg                   | .   | .                           | .   |
| Gunderath                   | .   | .                           | .   |
| Horperath                   | .   | .                           | .   |
| Höchstberg                  | .   | .                           | .   |
| Hörschhausen                | .   | .                           | .   |
| Kaperich                    | .   | .                           | .   |
| Katzwinkel                  | .   | .                           | 13  |
| Kelberg                     | 61  | .                           | .   |
| Kirsbach                    | .   | -                           | .   |
| Kolverath                   | .   | .                           | .   |
| Kötterichen                 | .   | .                           | 23  |
| Lirstal                     | .   | .                           | .   |
| Mannebach                   | .   | .                           | .   |
| Mosbruch                    | .   | .                           | .   |
| Neichen                     | .   | .                           | .   |
| Nitz                        | .   | .                           | .   |
| Oberelz                     | .   | .                           | .   |
| Reimerath                   | .   | .                           | .   |
| Retterath                   | 74  | .                           | 21  |
| Sassen                      | .   | .                           | .   |
| Uersfeld                    | .   | .                           | .   |
| Ueß                         | .   | -                           | .   |
| Welcherath                  | .   | .                           | .   |
| Verbandsgemeinde Obere Kyll | 67  | 7                           | 26  |
| Birgel                      | .   | 7                           | .   |
| Esch                        | .   | .                           | .   |

## Noch: 3.2 Weitere Wohnungskennzahlen im regionalen Vergleich

| Gebiet                       | Kennzahlen für Wohnungen                  |                             |   |
|------------------------------|---|-----------------------------|---|
|                              | Anteil des selbst genutzten Wohneigentums | Leerstandsquote (Wohnungen) | Anteil des zu Wohnzwecken vermieteten Wohneigentums (auch mietfrei) |
|                              | %   | %                           | %   |
| Feusdorf                     | .   | .                           | .   |
| Gönnersdorf                  | .   | .                           | .   |
| Hallschlag                   | .   | .                           | .   |
| Jünkerath                    | .   | .                           | 35  |
| Kerschenbach                 | 78  | .                           | .   |
| Lissendorf                   | .   | .                           | .   |
| Ormont                       | .   | 4                           | .   |
| Reuth                        | .   | 4                           | .   |
| Scheid                       | .   | .                           | 12  |
| Schüller                     | .   | .                           | .   |
| Stadtkyll                    | .   | .                           | .   |
| Steffeln                     | .   | .                           | .   |
| <b>Landkreis Vulkaneifel</b> | 65,3                                      | 4,9                         | 29,8  |
| <b>Rheinland-Pfalz</b>       | 54,7                                      | 4,3                         | 41  |
| <b>Deutschland</b>           | 43,9                                      | 4,4                         | 51,7  |

Die Kennzahlen wurden durch Division von Originalergebnissen vor Geheimhaltung errechnet. Kennzahlwerte, die Rückschlüsse auf diese Originalergebnisse ermöglichen würden, wurden gesperrt.

Weitere Informationen zur jeweiligen Berechnung sind dem Bereich der Definitionen zu entnehmen.

#### 4.1 Haushalte nach Typ des privaten Haushalts (nach Familien) und Art der Wohnungsnutzung, Fläche der Wohnung und Zahl der Räume

|  | Insgesamt | Typ des privaten Haushalts (nach Familien) |                     |                     |                              |  |
|--|-----------|--|---------------------|---------------------|------------------------------|--|
|  |           | Einpersonenhaushalte<br>(Singlehaushalte)  | Paare ohne Kind(er) | Paare mit Kind(ern) | Alleinerziehende Elternteile | Mehrpersonenhaushalte ohne Kernfamilie |
|  | Anzahl    | Anzahl                                     | Anzahl              | Anzahl              | Anzahl                       | Anzahl                                 |
| <b>Insgesamt</b>                           |           |  |                     |                     |                              |  |
| Insgesamt                                  | 3 735     | 1 300                                      | 1 081               | 1 014               | 278                          | 62                                     |
| <b>Art der Wohnungsnutzung</b>             |           |  |                     |                     |                              |  |
| Von Eigentümer/-in bewohnt                 | 1 850     | 359  | 637                 | 695                 | 124                          | 35                                     |
| Zu Wohnzwecken vermietet (auch mietfrei)   | 1 852     | 923  | 432                 | 319                 | (154)                        | (24)                                   |
| <b>Fläche der Wohnung in m<sup>2</sup></b> |           |  |                     |                     |                              |  |
| Unter 40                                   | 77        | 74   | -                   | -                   | -                            | 3                                      |
| 40 - 59                                    | 490       | (375)                                      | 74                  | 13                  | 25                           | 3                                      |
| 60 - 79                                    | 667       | 336  | (175)               | 79                  | 59                           | 18                                     |
| 80 - 99                                    | 688       | 220  | 225                 | 172                 | 62                           | (9)                                    |
| 100 - 119                                  | 455       | 122  | (147)               | (140)               | 37                           | 9                                      |
| 120 - 139                                  | 522       | 73   | 183                 | 219                 | 40                           | 7                                      |
| 140 - 159                                  | 340       | 44   | 121                 | 153                 | 19                           | 3                                      |
| 160 - 179                                  | (231)     | 26   | 77                  | 102                 | (20)                         | 6                                      |
| 180 - 199                                  | 111       | 6  | (41)                | (53)                | 7                            | 4                                      |
| 200 und mehr                               | 154       | (24)                                       | (38)                | 83                  | 9                            | -                                      |
| <b>Zahl der Räume</b>                      |           |  |                     |                     |                              |  |
| 1 Raum                                     | (60)      | 54   | 3                   | -                   | -                            | 3                                      |
| 2 Räume                                    | 283       | (229)                                      | 35                  | 10                  | 6                            | 3                                      |
| 3 Räume                                    | 686       | 401  | (151)               | (71)                | (45)                         | 18                                     |
| 4 Räume                                    | 688       | 286  | 200                 | 126                 | 73                           | (3)                                    |
| 5 Räume                                    | 607       | (141)                                      | 195                 | 206                 | 49                           | 16                                     |
| 6 Räume                                    | 573       | (106)                                      | 196                 | 223                 | 42                           | 6                                      |
| 7 und mehr Räume                           | 838       | 83   | 301                 | 378                 | 63                           | 13                                     |

Nicht ausgewiesen werden unter „Art der Wohnungsnutzung“ Haushalte in Wohnungen, die als Ferien- und Freizeitwohnungen genutzt werden. Bei der Untergliederung nach den anderen Wohnungsmerkmalen sind diese allerdings enthalten.

Bei den ausgewiesenen Haushaltszahlen sind Haushalte in Diplomatenwohnungen/Wohnungen ausländischer Streitkräfte nur in der "Insgesamt-Zeile" berücksichtigt.

#### 4.2 Haushalte nach Größe des privaten Haushalts und Art der Wohnungsnutzung, Fläche der Wohnung und Zahl der Räume

|  | Insgesamt | Größe des privaten Haushalts |            |            |            |            |                     |
|--|-----------|------------------------------|------------|------------|------------|------------|---------------------|
|  |           | 1 Person                     | 2 Personen | 3 Personen | 4 Personen | 5 Personen | 6 und mehr Personen |
|  | Anzahl    | Anzahl                       | Anzahl     | Anzahl     | Anzahl     | Anzahl     | Anzahl              |
| <b>Insgesamt</b>                         |           |                              |            |            |            |            |                     |
| Insgesamt                                | 3 735     | 1 300                        | 1 257      | 544        | 431        | 140        | (63)                |
| <b>Art der Wohnungsnutzung</b>           |           |                              |            |            |            |            |                     |
| Von Eigentümer/-in bewohnt               | 1 850     | 359                          | 712        | 320        | 297        | (115)      | (47)                |
| Zu Wohnzwecken vermietet (auch mietfrei) | 1 852     | 923                          | 530        | 224        | (134)      | (25)       | 16                  |
| <b>Fläche der Wohnung in m²</b>          |           |                              |            |            |            |            |                     |
| Unter 40                                 | 77        | 74                           | 3          | -          | -          | -          | -                   |
| 40 - 59                                  | 490       | (375)                        | (96)       | 13         | 6          | -          | -                   |
| 60 - 79                                  | 667       | 336                          | (229)      | 66         | 30         | 3          | 3                   |
| 80 - 99                                  | 688       | 220                          | 256        | 114        | 78         | 17         | 3                   |
| 100 - 119                                | 455       | 122                          | 175        | 69         | 59         | 24         | 6                   |
| 120 - 139                                | 522       | 73                           | 203        | (104)      | 104        | 23         | 15                  |
| 140 - 159                                | 340       | 44                           | 131        | 68         | (57)       | 24         | 16                  |
| 160 - 179                                | (231)     | 26                           | (83)       | 48         | 43         | 17         | (14)                |
| 180 - 199                                | 111       | 6                            | (46)       | 29         | 23         | 7          | -                   |
| 200 und mehr                             | 154       | (24)                         | (35)       | 33         | 31         | 25         | 6                   |
| <b>Zahl der Räume</b>                    |           |                              |            |            |            |            |                     |
| 1 Raum                                   | (60)      | 54                           | 6          | -          | -          | -          | -                   |
| 2 Räume                                  | 283       | (229)                        | 41         | 3          | 7          | 3          | -                   |
| 3 Räume                                  | 686       | 401                          | (205)      | 55         | 18         | 7          | -                   |
| 4 Räume                                  | 688       | 286                          | 229        | 103        | 58         | 6          | 6                   |
| 5 Räume                                  | 607       | (141)                        | 232        | 118        | 88         | 22         | 6                   |
| 6 Räume                                  | 573       | (106)                        | 220        | (106)      | (96)       | 29         | 16                  |
| 7 und mehr Räume                         | 838       | 83                           | (324)      | 159        | (164)      | 73         | (35)                |

Nicht ausgewiesen werden unter „Art der Wohnungsnutzung“ Haushalte in Wohnungen, die als Ferien- und Freizeitwohnungen genutzt werden. Bei der Untergliederung nach den anderen Wohnungsmerkmalen sind diese allerdings enthalten.

Bei den ausgewiesenen Haushaltszahlen sind Haushalte in Diplomatenwohnungen/Wohnungen ausländischer Streitkräfte nur in der "Insgesamt-Zeile" berücksichtigt.

## 4.3 Haushalte nach Seniorenstatus des privaten Haushalts und Art der Wohnungsnutzung, Fläche der Wohnung und Zahl der Räume

|  | Insgesamt | Seniorenstatus eines privaten Haushalts      |  |                                |
|--|-----------|--|--|--------------------------------|
|  |           | Haushalte mit ausschließlich Senioren/-innen | Haushalte mit Senioren/-innen und Jüngeren | Haushalte ohne Senioren/-innen |
|  | Anzahl    | Anzahl                                       | Anzahl                                     | Anzahl                         |
| <b>Insgesamt</b>                         |           |  |  |                                |
| Insgesamt                                | 3 735     | 833  | 342  | 2 560                          |
| <b>Art der Wohnungsnutzung</b>           |           |  |  |                                |
| Von Eigentümer/-in bewohnt               | 1 850     | 464  | 248  | 1 138                          |
| Zu Wohnzwecken vermietet (auch mietfrei) | 1 852     | 357  | 91   | 1 404                          |
| <b>Fläche der Wohnung in m²</b>          |           |  |  |                                |
| Unter 40                                 | 77        | 10   | -  | 67                             |
| 40 - 59                                  | 490       | 122  | 12   | 356                            |
| 60 - 79                                  | 667       | (146)  | (36)                                       | 485                            |
| 80 - 99                                  | 688       | 161  | 56   | 471                            |
| 100 - 119                                | 455       | (105)  | 46   | 304                            |
| 120 - 139                                | 522       | 130  | 72   | 320                            |
| 140 - 159                                | 340       | 70   | 48   | (222)                          |
| 160 - 179                                | (231)     | 32   | 40   | (159)                          |
| 180 - 199                                | 111       | 21   | 13   | 77                             |
| 200 und mehr                             | 154       | 36   | 19   | 99                             |
| <b>Zahl der Räume</b>                    |           |  |  |                                |
| 1 Raum                                   | (60)      | 7  | -  | (53)                           |
| 2 Räume                                  | 283       | 69   | 12   | (202)                          |
| 3 Räume                                  | 686       | (142)  | 30   | 514                            |
| 4 Räume                                  | 688       | 147  | 44   | 497                            |
| 5 Räume                                  | 607       | (140)  | 35   | 432                            |
| 6 Räume                                  | 573       | 135  | (75)                                       | 363                            |
| 7 und mehr Räume                         | 838       | (193)  | 146  | 499                            |

Nicht ausgewiesen werden unter „Art der Wohnungsnutzung“ Haushalte in Wohnungen, die als Ferien- und Freizeitwohnungen genutzt werden. Bei der Untergliederung nach den anderen Wohnungsmerkmalen sind diese allerdings enthalten.

Bei den ausgewiesenen Haushaltszahlen sind Haushalte in Diplomatenwohnungen/Wohnungen ausländischer Streitkräfte nur in der "Insgesamt-Zeile" berücksichtigt.

## Definitionen

### Verwendete Symbolik

| Symbol   | Erläuterung  |
|--|--|
| –  | Nichts vorhanden <sup>1)</sup>   |
| 0  | Weniger als die Hälfte von 1 in der letzten besetzten Stelle, jedoch mehr als nichts                                 |
| ( )  | Aussagewert eingeschränkt, da der Zahlenwert durch das Geheimhaltungsverfahren relativ stark verändert wurde         |
| .  | Keine Angabe, da der Zahlenwert geheim zu halten ist oder durch das Geheimhaltungsverfahren zu stark verändert wurde |
| Abweichungen in den Summen durch Runden der Zahlen |  |

| Merkmal   | Definition   |
|---|--|
| Anteil der zu Wohnzwecken vermieteten Wohnungen (auch mietfrei) | Der Anteil der zu Wohnzwecken vermieteten Wohnungen (auch mietfrei) stellt den Anteil der zu Wohnzwecken vermieteten (oder mietfrei überlassenen) Wohnungen an allen bewohnten und leer stehenden Wohnungen dar. Nicht berücksichtigt sind: Ferien- und Freizeitwohnungen, Diplomatenwohnungen/ Wohnungen ausländischer Streitkräfte sowie gewerblich genutzte Wohnungen. Die Berechnung erfolgt für Wohnungen in Wohngebäuden (ohne Wohnheime).   |
| Anteil des selbstgenutzten Wohneigentums                        | Der Anteil des selbstgenutzten Wohneigentums stellt den Anteil der von Eigentümerinnen/ Eigentümern bewohnten Wohnungen an allen bewohnten und leer stehenden Wohnungen dar. Nicht berücksichtigt sind: Ferien- und Freizeitwohnungen, Diplomatenwohnungen/ Wohnungen ausländischer Streitkräfte sowie gewerblich genutzte Wohnungen. Die Berechnung erfolgt für Wohnungen in Wohngebäuden (ohne Wohnheime).   |
| Art der Wohnungsnutzung   | <p>Die Art der Wohnungsnutzung beschreibt, ob und von wem (Mieter/-in oder Eigentümer/-in) die Wohnung zum Stichtag genutzt wird.</p> <p><b>Von Eigentümer/-in bewohnt</b></p> <p>► Wenn mindestens eine/-r der Bewohner/-innen Eigentümer/-in der Wohnung ist.</p> <p><b>Zu Wohnzwecken vermietet (auch mietfrei)</b></p> <p>► Wenn keine/-r der Bewohner/-innen Eigentümer/-in der Wohnung ist, unabhängig davon, ob für die Wohnung Miete gezahlt wird oder diese mietfrei überlassen ist.</p> <p><b>Ferien- und Freizeitwohnung</b></p> <p>► Wohnung, in der Personen lediglich ihre Freizeit verbringen (z. B. am Wochenende, während des Urlaubs, der Ferien usw.). Sie kann von einem privaten Eigentümer/ einer privaten Eigentümerin selbst genutzt oder dauerhaft an eine dritte Person zur Freizeitnutzung vermietet (oder kostenlos überlassen) werden. Ferienwohnungen, die ständig gewerblich-hotelmäßig genutzt werden, gehören nicht dazu.</p> <p><b>Leer stehend</b></p> <p>► Wenn die Wohnung am Stichtag 9. Mai 2011 weder zu Wohnzwecken vermietet (auch mietfrei) ist, noch von dem Eigentümer/ der Eigentümerin selbst genutzt wird und auch keine Ferien- und Freizeitwohnung ist. Wenn die Wohnung wegen Umbau/ Modernisierung – bei Weiterbestehen des Mietverhältnisses – vorübergehend nicht genutzt werden kann, gilt diese Wohnung nicht als leer stehend.</p> <p><b>Diplomaten-/ Streitkräftewohnung</b></p> <p>► Eine Diplomatenwohnung/ Wohnung ausländischer Streitkräfte liegt immer dann vor, wenn mindestens einer der Bewohner oder eine der Bewohnerinnen einer ausländischen diplomatischen Vertretung, den ausländischen Streitkräften o. Ä. angehört, unabhängig davon, ob es sich dabei um Eigentümer/-innen oder Mieter/-innen handelt.</p> |

1) Dies kann ggf. durch das angewendete Geheimhaltungsverfahren bedingt sein.

| Merkmal                 | Definition  |
|-------------------------|---|
| Art des Gebäudes        | <p>Das Merkmal gibt die Art des Gebäudes an. Es wird unter anderem unterschieden zwischen Gebäuden, die überwiegend Wohnraum enthalten und Gebäuden, die überwiegend zu Geschäftszwecken genutzt werden.</p> <p><b>Gebäude mit Wohnraum</b></p> <p>► Für längere Dauer errichtete Bauwerke, die entweder vollständig oder teilweise für die Wohnversorgung von Haushalten bestimmt sind. Hierzu zählen auch administrative oder gewerblich genutzte Gebäude, wenn in ihnen mindestens eine zu Wohnzwecken genutzte Wohnung vorhanden ist. Gebäude mit Wohnraum gliedern sich in Wohngebäude und sonstige Gebäude mit Wohnraum.</p> <p><b>Wohngebäude</b></p> <p>► Gebäude, die mindestens zur Hälfte der Gesamtnutzfläche zu Wohnzwecken genutzt werden. Zu den Wohngebäuden gehören auch die Wohnheime (mit eigener Haushaltsführung der Bewohner/-innen).</p> <p><b>Wohngebäude (ohne Wohnheime)</b></p> <p>► Gebäude, die mindestens zur Hälfte der Gesamtnutzfläche zu Wohnzwecken genutzt werden (hier: ohne Wohnheime).</p> <p><b>Wohnheime (mit eigener Haushaltsführung der Bewohner/-innen)</b></p> <p>► Wohnheime sind Wohngebäude, die primär den Wohnbedürfnissen bestimmter Bevölkerungskreise dienen. Wohnheime besitzen Gemeinschaftsräume. Die Bewohner/-innen von Wohnheimen führen einen eigenen Haushalt.</p> <p><b>Sonstige Gebäude mit Wohnraum</b></p> <p>► Gebäude, in denen weniger als die Hälfte der Gesamtnutzfläche für Wohnzwecke genutzt wird, z. B. weil sich im Gebäude überwiegend Läden oder Büros befinden.</p> <p><b>Bewohnte Unterkünfte</b></p> <p>► Bewohnte Unterkünfte sind behelfsmäßige Bauten. Hierzu zählen z. B. Wohnbaracken, Bauwagen, Wohnwagen (z. B. auf Campingplätzen), Gartenlauben, Schrebergartenhütten, Jagdhütten, Weinberghütten, Almhütten, fest verankerte Wohnschiffe und Wohncontainer, sofern diese dauerhaft bewohnt werden.</p> |
| Auskunftspflichtige     | <p>Im Rahmen der Gebäude- und Wohnungszählung waren alle Eigentümer/-innen, Verwalter/-innen sowie sonstigen Verfügungs- und Nutzungsberechtigten der Gebäude und Wohnungen auskunftspflichtig.</p>   |
| Ausstattung der Wohnung | <p>Das Merkmal bezeichnet die Ausstattung in der Wohnung hinsichtlich Badewanne oder Dusche und WC. Ein WC ist eine Toilette mit Wasserspülung. Mit Badewanne/ Dusche sind eine fest eingebaute Badewanne oder eine fest eingebaute Dusche gemeint; diese verfügen über feste Wasserzu- und -abflussrohre.</p> <p>Es wird unterschieden zwischen:</p> <p><b>Badewanne/ Dusche und WC vorhanden</b><br/> <b>Badewanne/ Dusche und WC nicht vorhanden</b><br/> <b>Badewanne/ Dusche vorhanden, WC nicht vorhanden</b><br/> <b>Badewanne/ Dusche nicht vorhanden, WC vorhanden</b></p>   |
| Baujahr                 | <p>Mit Baujahr ist das Jahr der Bezugsfertigstellung des Gebäudes gemeint. Bei komplett zerstörten und wieder aufgebauten Gebäuden gilt das Jahr des Wiederaufbaus als Baujahr.</p> <p>Es werden folgende Klasseneinteilungen verwendet:</p> <p><b>Jahrzwanzigste</b></p> <ul style="list-style-type: none"> <li>– Vor 1950</li> <li>– 1950 – 1969</li> <li>– 1970 – 1989</li> <li>– 1990 und später</li> </ul> <p><b>Mikrozensusklassen:</b></p> <ul style="list-style-type: none"> <li>– Vor 1919</li> <li>– 1919 – 1948</li> <li>– 1949 – 1978</li> <li>– 1979 – 1986</li> <li>– 1987 – 1990</li> <li>– 1991 – 1995</li> <li>– 1996 – 2000</li> <li>– 2001 – 2004</li> <li>– 2005 – 2008</li> <li>– 2009 und später</li> </ul>   |

| Merkmal   | Definition   |
|---|--|
| Durchschnittliche Anzahl der Wohnungen je Wohngebäude | Die durchschnittliche Anzahl der Wohnungen je Wohngebäude ist das Verhältnis zwischen der Gesamtzahl der Wohnungen und der Gesamtzahl der Wohngebäude (ohne Wohnheime). Die Berechnung erfolgt für Wohnungen in Wohngebäuden (ohne Wohnheime).   |
| Durchschnittliche Wohnungsgröße in m²                 | Die durchschnittliche Wohnungsgröße in m² ist das Verhältnis zwischen der Gesamtfläche in m² und der Gesamtzahl der Wohnungen. Nicht berücksichtigt sind: Diplomatenwohnungen/ Wohnungen ausländischer Streitkräfte sowie gewerblich genutzte Wohnungen. Die Berechnung erfolgt für Wohnungen in Wohngebäuden (ohne Wohnheime).  |
| Eigentümerquote                                       | Die Eigentümerquote stellt den Anteil der von Eigentümerinnen/ Eigentümern bewohnten Wohnungen an allen bewohnten Wohnungen dar. Nicht berücksichtigt sind: Leer stehende Wohnungen, Ferien- und Freizeitwohnungen, Diplomatenwohnungen/ Wohnungen ausländischer Streitkräfte sowie gewerblich genutzte Wohnungen. Die Berechnung erfolgt für Wohnungen in Wohngebäuden (ohne Wohnheime).  |
| Eigentumsform des Gebäudes                            | <p>Das Merkmal bildet ab, wem das Eigentum an dem Gebäude (nicht der einzelnen Wohnung) rechtlich zusteht. Dies können Privatpersonen oder juristische Personen sein.</p> <p><b>Gemeinschaft von Wohnungseigentümern/ -innen</b></p> <p>► Gilt für Gebäude mit Eigentumswohnungen, in denen den Eigentümern/-innen Sondereigentum an einer Wohnung in Verbindung mit dem Miteigentumsanteil am gemeinschaftlichen Eigentum zusteht.</p> <p><b>Privatperson/-en</b></p> <p>► Alle natürlichen Personen. Dies können Einzelpersonen, Paare oder sonstige Gruppen von Personen sein, z. B. Erbengemeinschaften.</p> <p><b>Wohnungsgenossenschaft</b></p> <p>► Alle Wohnungsunternehmen, die die Rechtsform einer Genossenschaft haben.</p> <p><b>Kommune oder Kommunales Wohnungsunternehmen</b></p> <p>► Unternehmen oder Einrichtung, bei denen die Kommune mit mehr als 50 % Nennkapital oder Stimmrecht beteiligt ist.</p> <p><b>Privatwirtschaftliches Wohnungsunternehmen</b></p> <p>► Alle privatrechtlichen Wohnungsunternehmen ohne Genossenschaften.</p> <p><b>Anderes privatwirtschaftliches Unternehmen</b></p> <p>► Alle privatrechtlichen Unternehmen, in deren Eigentum sich Wohnungen befinden, deren primärer Erwerbszweck aber nicht die Wohnungsvermietung ist (z. B. Banken, Versicherungen, Fonds).</p> <p><b>Bund oder Land</b></p> <p>► Unternehmen oder Einrichtung, bei denen der Bund oder das Land mit mehr als 50 % Nennkapital oder Stimmrecht beteiligt ist.</p> <p><b>Organisation ohne Erwerbszweck</b></p> <p>► z. B. Kirche</p> |
| Erhebungseinheiten                                    | Bei der Gebäude- und Wohnungszählung wurden alle Gebäude mit Wohnraum, bewohnte Unterkünfte und Wohnungen erhoben.   |
| Fläche der Wohnung in m²                              | <p>Grundfläche der gesamten Wohnung in m². Zur Wohnung zählen auch außerhalb des eigentlichen Wohnungsabschlusses liegende Räume (z. B. Mansarden) sowie zu Wohnzwecken ausgebauter Keller- und Bodenräume.</p> <p>Zur Ermittlung der Wohnfläche sind anzurechnen:</p> <ul style="list-style-type: none"> <li>– voll: die Grundflächen von Räumen/ Raumteilen mit einer lichten Höhe von mindestens 2 Metern;</li> <li>– zur Hälfte: die Grundflächen von Räumen/ Raumteilen mit einer lichten Höhe von mindestens 1 Meter, aber weniger als 2 Metern; unbeheizbare Wintergärten, Schwimmbäder und ähnliche nach allen Seiten geschlossene Räume;</li> <li>– in der Regel zu einem Viertel, höchstens jedoch zur Hälfte: die Flächen von Balkonen, Loggien, Dachgärten, Terrassen.</li> </ul> <p>Die Fläche wird in 20 m²-Intervallen angegeben.</p>   |



| Merkmal                      | Definition   |
|------------------------------|--|
| Gebäudetyp                   | <p>Das Merkmal gibt die Bauart des Gebäudes an.</p> <p><b>Freistehendes Haus</b></p> <p>► Freistehendes Gebäude, unabhängig davon, ob es sich um ein Ein- oder Mehrfamilienhaus handelt.</p> <p><b>Doppelhaushälfte</b></p> <p>► Gebäude, das mit genau einem anderen Gebäude aneinander gebaut ist, unabhängig davon, ob es sich dabei um Ein- oder Mehrfamilienhäuser handelt.</p> <p><b>Gereihtes Haus</b></p> <p>► Gebäude, das mit mindestens zwei anderen Gebäuden aneinander gebaut ist, unabhängig davon, ob es sich dabei um Ein- oder Mehrfamilienhäuser handelt. Die Gebäude müssen nicht baugleich sein, sie können auch seitlich oder in der Höhe versetzt sein. Reiheneckhäuser zählen auch hierzu.</p> <p><b>Anderer Gebäudetyp</b></p> <p>► Alle Arten von Gebäuden, die nicht freistehendes Haus, Doppel- oder Reihnhaus sind sowie alle Arten von bewohnten Unterkünften.</p>  |
| Größe des privaten Haushalts | <p>Dieses Merkmal gibt die Anzahl der in einem privaten Haushalt lebenden Personen an.</p> <p><b>1 Person</b></p> <p><b>2 Personen</b></p> <p><b>3 Personen</b></p> <p><b>4 Personen</b></p> <p><b>5 Personen</b></p> <p><b>6 und mehr Personen</b></p>  |
| Heizungsart                  | <p>Das Merkmal bezeichnet die überwiegende Heizungsart im Gebäude.</p> <p><b>Fernheizung (Fernwärme)</b></p> <p>► Das Gebäude wird von einem zentralen Fernheizwerk aus mit Wärme versorgt (sog. Fernwärme).</p> <p><b>Etagenheizung</b></p> <p>► Unter einer Etagenheizung versteht man eine zentrale Heizanlage für sämtliche Räume einer abgeschlossenen Wohnung, wobei sich die Heizquelle meist innerhalb dieser Wohnung befindet, z. B. Gastherme.</p> <p><b>Blockheizung</b></p> <p>► Eine Blockheizung liegt vor, wenn ein Häuserblock durch ein zentrales Heizsystem beheizt wird und die Heizquelle sich in bzw. an einem der Gebäude oder in deren unmittelbarer Nähe befindet (sog. Nahwärme).</p> <p><b>Zentralheizung</b></p> <p>► Bei einer Zentralheizung werden sämtliche Wohneinheiten eines Gebäudes von einer zentralen Heizstelle, die sich innerhalb des Gebäudes (in der Regel im Keller) befindet, beheizt.</p> <p><b>Einzel-/ Mehrraumöfen (auch Nachtspeicherheizung)</b></p> <p>► Einzelöfen (z. B. Kohle- oder Nachtspeicheröfen) beheizen jeweils nur einen Raum, in dem sie stehen. In der Regel sind sie fest installiert. Ein Mehrraumofen (z. B. Kachelofen) beheizt gleichzeitig mehrere Räume (auch durch Luftkanäle).</p> <p><b>Keine Heizung im Gebäude oder in den Wohnungen</b></p> |
| Kernfamilie                  | <p>Eine Kernfamilie besteht aus zwei oder mehr Personen, die zu demselben privaten Haushalt gehören und setzt sich zusammen aus der Bezugsperson des privaten Haushalts – das heißt eine nach Alter, Familienstand und Geschlecht festgelegte zentrale Person des privaten Haushalts – und mindestens einer weiteren Person, z. B. der Partnerin/ dem Partner oder einem Kind der Bezugsperson. Dieses Familienkonzept beschränkt die Beziehungen zwischen Vorfahren und Nachfahren auf direkte Beziehungen (ersten Grades), das heißt auf Beziehungen zwischen Eltern und Kindern.</p>  |
| Kind                         | <p>Unter Kind ist ein leiblicher Sohn bzw. ein Stief- oder Adoptivsohn oder eine leibliche Tochter bzw. eine Stief- oder Adoptivtochter (ungeachtet des Alters) zu verstehen, dessen bzw. deren üblicher Aufenthaltsort sich im privaten Haushalt mindestens eines Elternteils befindet und ein Elternteil Bezugsperson und/ oder Partner/-in der Bezugsperson ist.</p>  |
| Leerstandsquote (Wohnungen)  | <p>Die Leerstandsquote (Wohnungen) stellt den Anteil der leer stehenden Wohnungen an allen bewohnten und leer stehenden Wohnungen dar. Nicht berücksichtigt sind: Ferien- und Freizeitwohnungen, Diplomatenwohnungen/ Wohnungen ausländischer Streitkräfte sowie gewerblich genutzte Wohnungen. Die Berechnung erfolgt für Wohnungen in Wohngebäuden (ohne Wohnheime).</p>   |

| Merkmal                                 | Definition   |
|---|--|
| Paar                                    | Der Begriff Paar umfasst Paare in einer Ehe, Paare in einer eingetragenen Lebenspartnerschaft und Paare in einer nichtehelichen Lebensgemeinschaft, die jeweils in einem privaten Haushalt zusammenleben. Ein Ehepaar ist ein gemäß gesetzlichem Familienstand zum Stichtag verheiratetes verschiedengeschlechtliches Paar in einem privaten Haushalt. Eine eingetragene Lebenspartnerschaft ist ein gemäß gesetzlichem Familienstand zum Stichtag rechtlich anerkanntes gleichgeschlechtliches Paar in einem privaten Haushalt. Eine nichteheliche Lebensgemeinschaft ist ein gemischtgeschlechtliches Paar in einem privaten Haushalt, das gemäß gesetzlichem Familienstand zum Stichtag nicht miteinander verheiratet war.  |
| Privater Haushalt                       | Ein privater Haushalt besteht aus mindestens einer Person. Zugrunde gelegt wird das „Konzept des gemeinsamen Wohnens“. Alle Personen, die unabhängig von ihrem Wohnstatus (Haupt-/Nebenwohnsitz) gemeinsam in einer Wohnung leben, gelten als Mitglieder desselben privaten Haushalts, sodass es einen privaten Haushalt pro belegter Wohnung gibt. Personen in Gemeinschafts- und Anstaltsunterkünften sind hier nicht enthalten, sondern nur Personen, die eine eigene Haushaltsführung aufweisen. Eine Person des privaten Haushalts wird als Bezugsperson – das heißt eine nach Alter, Familienstand und Geschlecht festgelegte zentrale Person des privaten Haushalts – bestimmt. Ausgehend von dieser Person werden der Haushaltstyp und die Stellung der weiteren Personen im privaten Haushalt bestimmt.   |
| Regionalschlüssel                       | <p>Der Regionalschlüssel kennzeichnet die hierarchische Struktur aller Verwaltungsebenen. Er wird einheitlich von den Statistischen Ämtern des Bundes und der Länder vergeben.</p> <p>Der Regionalschlüssel gliedert sich wie folgt:</p> <ul style="list-style-type: none"> <li>1. – 2. Stelle = Kennzahl des Bundeslandes</li> <li>3. Stelle = Kennzahl des Regierungsbezirks</li> <li>4. – 5. Stelle = Kennzahl des Kreises bzw. der kreisfreien Stadt</li> <li>6. – 9. Stelle = Verbandsschlüssel (in Brandenburg: Ämterschlüssel)</li> <li>10. – 12. Stelle = Gemeindekennzahl</li> </ul> <p>Der vierstellige Verbandsschlüssel weist durch die führende Ziffer auf die Art der Gemeinde hin:</p> <ul style="list-style-type: none"> <li>0 = verbandsfreie Gemeinde (in Brandenburg: amtsfreie Gemeinde),</li> <li>5 = verbandsangehörige Gemeinde (in Brandenburg: amtsangehörige Gemeinde),</li> <li>9 = gemeindefreies Gebiet.</li> </ul> <p>Die gemeindefreien Gebiete sind für den Zensus 2011 nicht relevant.</p> <p>Die Verwaltungsebene Regierungsbezirk ist nur für folgende Bundesländer verfügbar: Baden-Württemberg, Bayern, Hessen, Niedersachsen (hier: Statistische Region), Nordrhein-Westfalen und Sachsen.</p> <p>Die Verwaltungsebene Gemeindeverband ist nur für folgende Bundesländer verfügbar: Brandenburg (hier: Ämter), Mecklenburg-Vorpommern, Niedersachsen (hier: Samtgemeinde), Rheinland-Pfalz, Sachsen, Sachsen-Anhalt, Schleswig-Holstein und Thüringen.</p> |
| Seniorenstatus eines privaten Haushalts | <p>Dargelegt wird die Haushaltstruktur aller privaten Haushalte, wobei dies hier in Abhängigkeit vom Alter der in einem privaten Haushalt wohnhaften Personen erfolgt. Als Senioren/-innen gelten diejenigen Personen, welche zum Zensusstichtag 9. Mai 2011 das 65. Lebensjahr vollendet haben.</p> <p><b>Haushalte mit ausschließlich Senioren/-innen</b></p> <p><b>Haushalte mit Senioren/-innen und Jüngeren</b></p> <p><b>Haushalte ohne Senioren/-innen</b></p>  |
| Stichtagsbezogenheit der Merkmale       | Stichtag der Gebäude- und Wohnungszählung war der 9. Mai 2011. Alle Angaben beziehen sich auf diesen Zeitpunkt.  |

| Merkmal                                       | Definition   |
|---|--|
| Typ des privaten Haushalts<br>(nach Familien) | <p>Dieses Merkmal beschreibt, in welcher Konstellation die Personen eines privaten Haushalts gemeinschaftlich leben, mit Fokus auf die Existenz von Kindern im privaten Haushalt.</p> <p><b>Einpersonenhaushalte (Singlehaushalte)</b></p> <p>► Ein Einpersonenhaushalt bezeichnet einen privaten Haushalt mit einer allein lebenden Person.</p> <p><b>Paare ohne Kind(er)</b></p> <p><b>Paare mit Kind(ern)</b></p> <p><b>Alleinerziehende Elternteile</b></p> <p>► Eine alleinerziehende Mutter oder ein alleinerziehender Vater ist ein Elternteil ohne Partner/-in mit mindestens einem Kind innerhalb eines privaten Haushalts.</p> <p><b>Mehrpersonenhaushalte ohne Kernfamilie</b></p> <p>► Unter Mehrpersonenhaushalten ohne Kernfamilie werden alle anderen privaten Mehrpersonenhaushalte zusammengefasst, die durch die zuvor genannten Kategorien nicht abgedeckt sind, wie etwa nicht eingetragene Lebenspartnerschaften gleichgeschlechtlicher Paare, Wohngemeinschaften, Großeltern-Enkel-Haushalte ohne Elternteile etc.</p> |
| Wohnung                                       | <p>Unter einer Wohnung sind nach außen abgeschlossene, zu Wohnzwecken bestimmte, in der Regel zusammenliegende Räume zu verstehen, die die Führung eines eigenen Haushalts ermöglichen und nicht vollständig für gewerbliche Zwecke genutzt werden.</p> <p>Eine Wohnung muss nicht notwendigerweise eine Küche oder Kochnische enthalten.</p> <p>Wohnungen haben einen eigenen Eingang unmittelbar vom Freien, von einem Treppenhaus oder einem Vorraum. Zur Wohnung können aber auch außerhalb des eigentlichen Wohnungsabschlusses liegende, zu Wohnzwecken ausgebaute Keller- oder Bodenräume (z. B. Mansarden) gehören.</p>  |
| Zahl der Räume                                | <p>Die Zahl der Räume umfasst alle Wohn-, Ess- und Schlafzimmer und andere separate Räume (z. B. bewohnbare Keller- und Bodenräume) von mindestens 6 m<sup>2</sup> Größe sowie abgeschlossene Küchen, unabhängig von deren Größe. Bad, Toilette, Flur und Wirtschaftsräume werden grundsätzlich nicht mitgezählt. Ein Wohnzimmer mit einer Essecke, Schlafnische oder Kochnische ist als ein Raum zu zählen. Dementsprechend bestehen Wohnungen, in denen es keine bauliche Trennung der einzelnen Wohnbereiche gibt (z. B. sogenannte „Loftwohnungen“), aus nur einem Raum.</p> <p><b>1 Raum</b></p> <p><b>2 Räume</b></p> <p><b>3 Räume</b></p> <p><b>4 Räume</b></p> <p><b>5 Räume</b></p> <p><b>6 Räume</b></p> <p><b>7 und mehr Räume</b></p>   |

## **Herausgeber**

Statistisches Landesamt Rheinland-Pfalz  
Mainzer Straße 14-16  
56130 Bad Ems

## **Auskunftsdienst**

E-Mail: [info@statistik.rlp.de](mailto:info@statistik.rlp.de)  
Telefon: 02603 71-4444  
Telefax: 02603 71-19 4444

## **Copyright**

© Statistisches Landesamt Rheinland-Pfalz  
Bad Ems 2014

Vervielfältigung und Verbreitung mit Quellenangabe gestattet.





Rheinland-Pfalz

STATISTISCHES LANDESAMT



# zensus 2011

## **Gebäude und Wohnungen sowie Wohnverhältnisse der Haushalte**

Verbandsgemeinde  
Gerolstein

am 9. Mai 2011

Ergebnisse des Zensus 2011



## Inhaltsverzeichnis

|   |    |
|---|----|
| Einführung .....  | 4  |
| Rechtliche Grundlagen .....   | 4  |
| Methode .....   | 4  |
| Systematik von Gebäuden und Wohnungen .....   | 5  |
| Tabellen  |    |
| 1.1 Gebäude mit Wohnraum und Wohnungen in Gebäuden mit Wohnraum<br>nach Baujahr, Gebäudetyp, Zahl der Wohnungen, Eigentumsform und Heizungsart .....        | 6  |
| 1.2 Gebäude mit Wohnraum nach Baujahr und Gebäudeart, Gebäudetyp,<br>Zahl der Wohnungen, Eigentumsform und Heizungsart .....                                | 8  |
| 1.3.1 Gebäude mit Wohnraum nach regionaler Einheit und Baujahr, Gebäudeart,<br>Gebäudetyp, Zahl der Wohnungen, Eigentumsform und Heizungsart .....          | 10 |
| 1.3.2 Gebäude mit Wohnraum nach regionaler Einheit und Baujahr, Gebäudeart,<br>Gebäudetyp, Zahl der Wohnungen, Eigentumsform und Heizungsart – in % – ..... | 12 |
| 2.1 Wohnungen in Gebäuden mit Wohnraum nach Art der Nutzung,<br>Fläche der Wohnung, Zahl der Räume und Ausstattung .....                                    | 14 |
| 2.2.1 Wohnungen in Gebäuden mit Wohnraum nach regionaler Einheit und<br>Art der Nutzung, Fläche der Wohnung, Zahl der Räume und Ausstattung .....           | 15 |
| 2.2.2 Wohnungen in Gebäuden mit Wohnraum nach regionaler Einheit und<br>Art der Nutzung, Fläche der Wohnung, Zahl der Räume und Ausstattung – in % – .....  | 16 |
| 3.1 Gebäude- und Wohnungskennzahlen im regionalen Vergleich .....   | 17 |
| 3.2 Weitere Wohnungskennzahlen im regionalen Vergleich .....  | 18 |
| 4.1 Haushalte nach Typ des privaten Haushalts (nach Familien) und Art der Wohnungs-<br>nutzung, Fläche der Wohnung und Zahl der Räume .....                 | 19 |
| 4.2 Haushalte nach Größe des privaten Haushalts und Art der Wohnungsnutzung,<br>Fläche der Wohnung und Zahl der Räume .....                                 | 20 |
| 4.3 Haushalte nach Seniorenstatus des privaten Haushalts und Art der Wohnungsnutzung,<br>Fläche der Wohnung und Zahl der Räume .....                        | 21 |
| Definitionen .....  | 22 |

## Einführung

Der Zensus 2011 ist eine Bevölkerungs-, Gebäude- und Wohnungszählung. Dabei werden – soweit möglich – bereits vorhandene Daten aus Verwaltungsregistern für statistische Zwecke genutzt. Eine Haushaltebefragung auf Stichprobenbasis, eine Vollerhebung aller an Anschriften mit Sonderbereichen lebenden Personen (Wohnheime und Gemeinschaftsunterkünfte) sowie eine postalische Befragung zu Gebäude- und Wohnungsdaten bei den Eigentümerinnen und Eigentümern oder Verwalterinnen und Verwaltern ergänzen und korrigieren die Informationen aus den Registern. Eine traditionelle Volkszählung inklusive einer Gebäude- und Wohnungszählung wurde in den alten Bundesländern letztmalig 1987, in der DDR letztmalig 1981 durchgeführt. Eine Gebäude- und Wohnungszählung fand nach der Wiedervereinigung nur in den neuen Bundesländern im Jahr 1995 statt.

Ziel des Zensus 2011 war zum einen die Ermittlung der amtlichen Einwohnerzahlen zum Stichtag 9. Mai 2011. Zum anderen wurden wichtige Strukturinformationen erhoben, welche eine umfassende Datengrundlage bieten, wie die Menschen in Deutschland leben, wohnen und arbeiten.

Die vorliegende Publikation präsentiert Ergebnisse des Zensus 2011 zu den Themen Gebäude, Wohnungen und Wohnverhältnisse von Haushalten nach Abschluss der Datenaufbereitung.

## Rechtliche Grundlagen

Die rechtlichen Grundlagen des Zensus 2011 bilden

- die Verordnung Europäische Gemeinschaft (EG) Nummer 763/2008 des Europäischen Parlaments und des Rates vom 9. Juli 2008 über Volks- und Wohnungszählungen,
- das Zensusvorbereitungsgesetz (ZensVorbG 2011),
- das Zensusgesetz 2011 (ZensG 2011),
- die Stichprobenverordnung Zensusgesetz 2011 (StichprobenV),
- sowie die jeweiligen landesrechtlichen Regelungen zur Ausführung des ZensG 2011.

Nach § 1 Abs. 1 ZensG 2011 führten die Statistischen Ämter des Bundes und der Länder eine Bevölkerungs-, Gebäude- und Wohnungszählung (Zensus) mit Stand zum 9. Mai 2011 (Berichtszeitpunkt) als Bundesstatistik durch.

Gemäß § 1 Abs. 3 ZensG 2011 dient der Zensus unter anderem der Gewinnung von Grunddaten für das Gesamtsystem der amtlichen Statistik sowie von Strukturdaten über die Bevölkerung als Datengrundlage für vielfältige politische Entscheidungen.

Die nachstehend veröffentlichten Ergebnisse wurden auf Basis folgender Erhebungen und statistischer Verfahren ermittelt:

- Daten aus der Gebäude- und Wohnungszählung (§ 6 ZensG 2011),
- Daten aus der Zusammenführung der Datensätze und Haushaltegenerierung (§ 9 Abs. 3 ZensG 2011).

## Methode

Da es in Deutschland zu Gebäude- und Wohnungsdaten keine flächendeckenden Register gibt, wurden die Angaben zu Gebäuden und Wohnungen durch eine postalische Befragung der Eigentümerinnen und Eigentümer oder Verwalterinnen und Verwalter von Gebäuden und Wohnungen sowie bewohnten Unterkünften gewonnen. Die zum Stichtag 9. Mai 2011 als Vollerhebung durchgeführte Gebäude- und Wohnungszählung liefert Informationen zu Gebäuden mit Wohnraum sowie zu den darin befindlichen Wohnungen. Zu rein gewerblich genutzten Objekten werden keine Informationen angeboten.



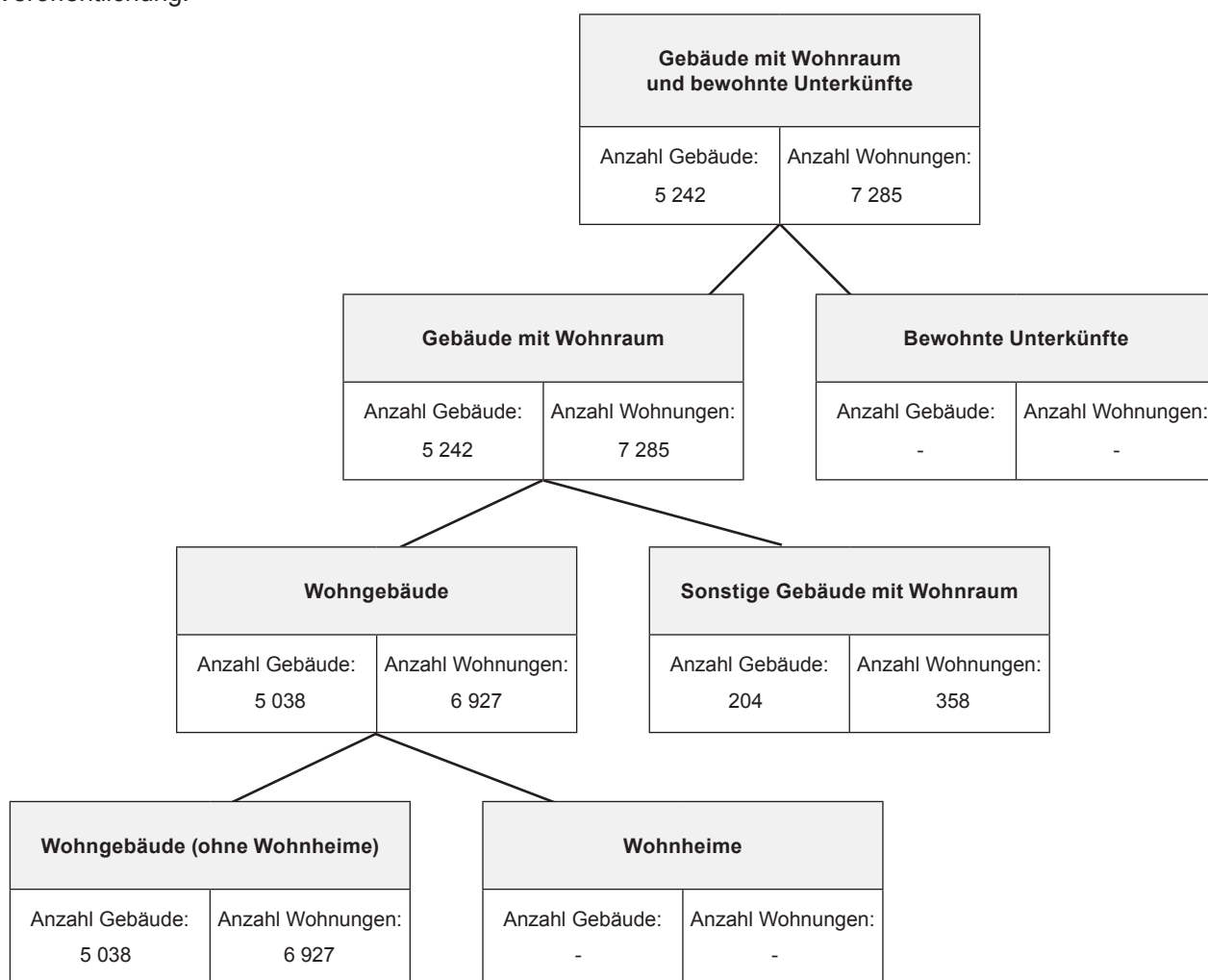
Durch das statistische Verfahren der Haushaltegenerierung stehen nicht nur die gesammelten Informationen zu Bevölkerung, Gebäuden und Wohnungen zur Verfügung, sondern zusätzlich auch Angaben zu Haushalts- und Familienstrukturen. Dabei wurden anschriftenweise Personen zu Haushalten zusammengefasst und den in der Gebäude- und Wohnungszählung erfassten Wohnungen zugeordnet. Die Haushaltegenerierung bildet daher die Wohnhaushalte an einer Anschrift ab. Die Zahl der Haushalte kann von der Zahl der bewohnten Wohnungen abweichen, da ein Haushalt beispielsweise bei Umzügen vorübergehend mehrere Wohnungen nutzen kann.

Bei allen Veröffentlichungen der amtlichen Statistik in Deutschland sind die Einzelangaben der Befragten grundsätzlich geheim zu halten (§ 16 Bundesstatistikgesetz). Bei allen Ergebnisbestandteilen aus Registerauszählungen oder Vollerhebungen des Zensus 2011 erfolgt die Geheimhaltung durch das maschinelle, datenverändernde Verfahren SAFE (Verfahren zur **s**icheren **A**nonymisierung für **E**inzeldaten). Dieses Verfahren stellt sicher, dass bereits vor Erstellung einer Ergebnistabelle kein Datensatz vorhanden ist, welcher Rückschlüsse auf Einzelfälle zulässt.

Weiterführende methodische Informationen zum Zensusmodell und zur Geheimhaltung stehen unter [www.zensus2011.de](http://www.zensus2011.de) zur Verfügung.

## Systematik von Gebäuden und Wohnungen

Im Rahmen des Zensus 2011 werden die Gebäude und Wohnungen nach der Art des Gebäudes in hierarchischen Strukturen abgebildet. Nachstehende Abbildung zeigt die Ergebnisse für die regionale Einheit dieser Veröffentlichung.



Die Ergebnisse zur Gebäude- und Wohnungszählung betrachten ausschließlich Gebäude mit Wohnraum. Bewohnte Unterkünfte bleiben daher für die Ergebnistabellen unberücksichtigt.

## 1.1 Gebäude mit Wohnraum und Wohnungen in Gebäuden mit Wohnraum nach Baujahr, Gebäudetyp, Zahl der Wohnungen, Eigentumsform und Heizungsart

|  | Gebäude mit Wohnraum |           | darunter    |           |
|--|----------------------|-----------|-------------|-----------|
|  |                      |           | Wohngebäude |           |
|  | Gebäude              | Wohnungen | Gebäude     | Wohnungen |
|  | Anzahl               | Anzahl    | Anzahl      | Anzahl    |
| <b>Insgesamt</b>                             |                      |           |             |           |
| Insgesamt                                    | 5 242                | 7 285     | 5 038       | 6 927     |
| <b>Baujahr</b>                               |                      |           |             |           |
| Vor 1919                                     | 937                  | 1 124     | 882         | 1 044     |
| 1919 - 1948                                  | 455                  | 576       | 415         | 504       |
| 1949 - 1978                                  | 2 127                | 3 200     | 2 051       | 3 061     |
| 1979 - 1986                                  | 520                  | 727       | 511         | 691       |
| 1987 - 1990                                  | 139                  | (177)     | 133         | (171)     |
| 1991 - 1995                                  | 307                  | 449       | 298         | 433       |
| 1996 - 2000                                  | 347                  | 537       | 344         | 534       |
| 2001 - 2004                                  | 224                  | 282       | 221         | 279       |
| 2005 - 2008                                  | 130                  | (154)     | 130         | (154)     |
| 2009 und später                              | (56)                 | (59)      | (53)        | (56)      |
| <b>Gebäudetyp nach Zahl der Wohnungen</b>    |                      |           |             |           |
| Freistehendes Haus Insgesamt                 | 3 844                | 5 192     | 3 772       | 5 079     |
| mit 1 Wohnung                                | 2 943                | 2 943     | 2 899       | 2 899     |
| mit 2 Wohnungen                              | 666                  | 1 305     | 651         | 1 280     |
| mit 3 und mehr Wohnungen                     | 235                  | 944       | 222         | 900       |
| Doppelhaushälfte Insgesamt                   | 440                  | 626       | 431         | 614       |
| mit 1 Wohnung                                | 318                  | 318       | 312         | 312       |
| mit 2 Wohnungen                              | (87)                 | 153       | (84)        | 147       |
| mit 3 und mehr Wohnungen                     | 35                   | (155)     | 35          | (155)     |
| Gereihtes Haus Insgesamt                     | 706                  | 1 064     | 642         | 952       |
| mit 1 Wohnung                                | 509                  | 509       | 472         | 472       |
| mit 2 Wohnungen                              | (102)                | 188       | (90)        | 161       |
| mit 3 und mehr Wohnungen                     | (95)                 | 367       | (80)        | 319       |
| Anderer Gebäudetyp Insgesamt                 | 252                  | 403       | 193         | 282       |
| mit 1 Wohnung                                | 192                  | 192       | 148         | 148       |
| mit 2 Wohnungen                              | 41                   | 76        | 32          | 58        |
| mit 3 und mehr Wohnungen                     | (19)                 | 135       | 13          | 76        |
| <b>Zahl der Wohnungen im Gebäude</b>         |                      |           |             |           |
| 1 Wohnung                                    | 3 962                | 3 962     | 3 831       | 3 831     |
| 2 Wohnungen                                  | 896                  | 1 722     | 857         | 1 646     |
| 3 - 6 Wohnungen                              | 347                  | 1 286     | 316         | 1 154     |
| 7 - 12 Wohnungen                             | 34                   | 253       | 31          | 234       |
| 13 und mehr Wohnungen                        | 3                    | 62        | 3           | 62        |
| <b>Eigentumsform des Gebäudes</b>            |                      |           |             |           |
| Gemeinschaft von Wohnungseigentümern/-innen  | 289                  | 921       | 262         | 837       |
| Privatperson/-en                             | 4 902                | 6 200     | 4 741       | 5 956     |
| Wohnungsgenossenschaft                       | -                    | -         | -           | -         |
| Kommune oder kommunales Wohnungsunternehmen  | 13                   | 13        | 6           | 6         |
| Privatwirtschaftliches Wohnungsunternehmen   | 22                   | (121)     | 22          | (121)     |
| Anderes privatwirtschaftliches Unternehmen   | 3                    | (7)       | -           | -         |
| Bund oder Land                               | -                    | -         | -           | -         |
| Organisation ohne Erwerbszweck (z.B. Kirche) | 13                   | 23        | 7           | 7         |

Noch: 1.1 Gebäude mit Wohnraum und Wohnungen in Gebäuden mit Wohnraum nach Baujahr, Gebäudetyp, Zahl der Wohnungen, Eigentumsform und Heizungsart

|  | Gebäude mit Wohnraum |           | darunter    |           |
|--|----------------------|-----------|-------------|-----------|
|  |                      |           | Wohngebäude |           |
|  | Gebäude              | Wohnungen | Gebäude     | Wohnungen |
|  | Anzahl               | Anzahl    | Anzahl      | Anzahl    |
| <b>Heizungsart</b>                               |                      |           |             |           |
| Fernheizung (Fernwärme)                          | 80                   | (144)     | (74)        | (138)     |
| Etagenheizung                                    | (130)                | 264       | (124)       | 252       |
| Blockheizung                                     | 22                   | 22        | 13          | 13        |
| Zentralheizung                                   | 4 079                | 5 692     | 3 934       | 5 410     |
| Einzel-/Mehrraumöfen (auch Nachtspeicherheizung) | 875                  | 1 104     | 837         | 1 055     |
| Keine Heizung im Gebäude oder in den Wohnungen   | 56                   | (59)      | 56          | (59)      |

Bei den ausgewiesenen Wohnungszahlen sind gewerblich genutzte Wohnungen nicht, Diplomatenwohnungen/Wohnungen ausländischer Streitkräfte nur in der „Insgesamt-Zeile“ berücksichtigt.

Die ausgewiesenen Zahlen zu „Gebäudetyp nach Zahl der Wohnungen“ und „Zahl der Wohnungen im Gebäude“ können Abweichungen zwischen der Anzahl der Gebäude und der entsprechenden Zahl der Wohnungen in diesen Gebäuden aufweisen. Dies ist auf das beim Zensus 2011 eingesetzte Geheimhaltungsverfahren zurückzuführen sowie auf die in den Wohnungsauswertungen nicht berücksichtigten Diplomatenwohnungen/Wohnungen ausländischer Streitkräfte bzw. gewerblich genutzten Wohnungen.

## 1.2 Gebäude mit Wohnraum nach Baujahr und Gebäudeart, Gebäudetyp, Zahl der Wohnungen, Eigentumsform und Heizungsart

|  | Insgesamt | Baujahr (Jahrzwanzigste) |             |             |                 |
|--|-----------|--------------------------|-------------|-------------|-----------------|
|  |           | Vor 1950                 | 1950 - 1969 | 1970 - 1989 | 1990 und später |
|  | Anzahl    | Anzahl                   | Anzahl      | Anzahl      | Anzahl          |
| <b>Insgesamt</b>                             |           |                          |             |             |                 |
| Insgesamt                                    | 5 242     | 1 410                    | 1 382       | 1 339       | 1 111           |
| <b>Art des Gebäudes</b>                      |           |                          |             |             |                 |
| Gebäude mit Wohnraum                         | 5 242     | 1 410                    | 1 382       | 1 339       | 1 111           |
| Wohngebäude                                  | 5 038     | 1 315                    | 1 322       | 1 308       | 1 093           |
| Wohngebäude (ohne Wohnheime)                 | 5 038     | 1 315                    | 1 322       | 1 308       | 1 093           |
| Wohnheime                                    | -         | -                        | -           | -           | -               |
| Sonstige Gebäude mit Wohnraum                | 204       | (95)                     | 60          | (31)        | 18              |
| <b>Gebäudetyp nach Zahl der Wohnungen</b>    |           |                          |             |             |                 |
| Freistehendes Haus Insgesamt                 | 3 844     | 809                      | 1 004       | 1 107       | 924             |
| mit 1 Wohnung                                | 2 943     | 693                      | 742         | 784         | 724             |
| mit 2 Wohnungen                              | 666       | (89)                     | 186         | 249         | 142             |
| mit 3 und mehr Wohnungen                     | 235       | 27                       | 76          | 74          | (58)            |
| Doppelhaushälfte Insgesamt                   | 440       | 149                      | 115         | (92)        | (84)            |
| mit 1 Wohnung                                | 318       | (114)                    | (88)        | 57          | 59              |
| mit 2 Wohnungen                              | (87)      | 31                       | (15)        | (22)        | 19              |
| mit 3 und mehr Wohnungen                     | 35        | 4                        | 12          | 13          | 6               |
| Gereihtes Haus Insgesamt                     | 706       | 330                      | 202         | (100)       | (74)            |
| mit 1 Wohnung                                | 509       | 271                      | (128)       | 57          | 53              |
| mit 2 Wohnungen                              | (102)     | 39                       | 27          | (27)        | 9               |
| mit 3 und mehr Wohnungen                     | (95)      | 20                       | (47)        | 16          | 12              |
| Anderer Gebäudetyp Insgesamt                 | 252       | (122)                    | 61          | (40)        | 29              |
| mit 1 Wohnung                                | 192       | (106)                    | 46          | (28)        | 12              |
| mit 2 Wohnungen                              | 41        | 13                       | 6           | 12          | 10              |
| mit 3 und mehr Wohnungen                     | (19)      | (3)                      | 9           | -           | 7               |
| <b>Zahl der Wohnungen im Gebäude</b>         |           |                          |             |             |                 |
| 1 Wohnung                                    | 3 962     | 1 184                    | 1 004       | 926         | 848             |
| 2 Wohnungen                                  | 896       | (172)                    | 234         | 310         | (180)           |
| 3 - 6 Wohnungen                              | 347       | 54                       | 132         | (94)        | (67)            |
| 7 - 12 Wohnungen                             | 34        | -                        | 9           | 9           | 16              |
| 13 und mehr Wohnungen                        | 3         | -                        | 3           | -           | -               |
| <b>Eigentumsform des Gebäudes</b>            |           |                          |             |             |                 |
| Gemeinschaft von Wohnungseigentümern/-innen  | 289       | 56                       | 88          | (81)        | 64              |
| Privatperson/-en                             | 4 902     | 1 341                    | 1 265       | 1 252       | 1 044           |
| Wohnungsgenossenschaft                       | -         | -                        | -           | -           | -               |
| Kommune oder kommunales Wohnungsunternehmen  | 13        | 3                        | 4           | 3           | 3               |
| Privatwirtschaftliches Wohnungsunternehmen   | 22        | -                        | 22          | -           | -               |
| Anderes privatwirtschaftliches Unternehmen   | 3         | -                        | 3           | -           | -               |
| Bund oder Land                               | -         | -                        | -           | -           | -               |
| Organisation ohne Erwerbszweck (z.B. Kirche) | 13        | 10                       | -           | 3           | -               |

Noch: 1.2 Gebäude mit Wohnraum nach Baujahr und Gebäudeart, Gebäudetyp, Zahl der Wohnungen,  
Eigentumsform und Heizungsart

|   | Insgesamt | Baujahr (Jahrzwanzigste) |             |             |                 |
|---|-----------|--------------------------|-------------|-------------|-----------------|
|   |           | Vor 1950                 | 1950 - 1969 | 1970 - 1989 | 1990 und später |
|   | Anzahl    | Anzahl                   | Anzahl      | Anzahl      | Anzahl          |
| <b>Heizungsart</b>                                  |           |                          |             |             |                 |
| Fernheizung (Fernwärme)                             | 80        | 3                        | (45)        | (4)         | 28              |
| Etagenheizung                                       | (130)     | 36                       | (18)        | 25          | (51)            |
| Blockheizung  | 22        | 10                       | 9           | -           | 3               |
| Zentralheizung                                      | 4 079     | 917                      | 1 088       | 1 088       | 986             |
| Einzel-/Mehrraumöfen (auch<br>Nachtspeicherheizung) | 875       | 408                      | 213         | 218         | 36              |
| Keine Heizung im Gebäude oder in<br>den Wohnungen   | 56        | (36)                     | 9           | 4           | 7               |

## 1.3.1 Gebäude mit Wohnraum nach regionaler Einheit und Baujahr, Gebäudeart, Gebäudetyp, Zahl der Wohnungen, Eigentumsform und Heizungsart

|   | Gebäude                        |                       |                 |             |
|---|--------------------------------|-----------------------|-----------------|-------------|
|   | Verbandsgemeinde<br>Gerolstein | Landkreis Vulkaneifel | Rheinland-Pfalz | Deutschland |
|   | Anzahl                         | Anzahl                | Anzahl          | Anzahl      |
| <b>Insgesamt</b>                          |                                |                       |                 |             |
| Insgesamt                                 | 5 242                          | 23 720                | 1 183 475       | 18 922 618  |
| <b>Baujahr</b>                            |                                |                       |                 |             |
| Vor 1919                                  | 937                            | 3 744                 | 181 833         | 2 655 042   |
| 1919 - 1948                               | 455                            | 2 215                 | 123 453         | 2 307 543   |
| 1949 - 1978                               | 2 127                          | 9 290                 | 462 714         | 7 188 157   |
| 1979 - 1986                               | 520                            | 2 600                 | 120 331         | 1 828 250   |
| 1987 - 1990                               | 139                            | 817                   | 47 821          | 736 588     |
| 1991 - 1995                               | 307                            | 1 365                 | 69 320          | 1 153 484   |
| 1996 - 2000                               | 347                            | 1 782                 | 79 166          | 1 434 704   |
| 2001 - 2004                               | 224                            | 982                   | 47 349          | 790 074     |
| 2005 - 2008                               | 130                            | 669                   | 36 981          | 594 658     |
| 2009 und später                           | (56)                           | 256                   | 14 507          | 234 118     |
| <b>Art des Gebäudes</b>                   |                                |                       |                 |             |
| Gebäude mit Wohnraum                      | 5 242                          | 23 720                | 1 183 475       | 18 922 618  |
| Wohngebäude                               | 5 038                          | 22 800                | 1 140 000       | 18 259 360  |
| Wohngebäude (ohne Wohnheime)              | 5 038                          | 22 794                | 1 139 024       | 18 239 634  |
| Wohnheime                                 | -                              | 6                     | 976             | 19 726      |
| Sonstige Gebäude mit Wohnraum             | 204                            | 920                   | 43 475          | 663 258     |
| <b>Gebäudetyp nach Zahl der Wohnungen</b> |                                |                       |                 |             |
| Freistehendes Haus Insgesamt              | 3 844                          | 18 981                | 813 645         | 11 670 098  |
| mit 1 Wohnung                             | 2 943                          | 14 970                | 597 607         | 7 865 099   |
| mit 2 Wohnungen                           | 666                            | 2 930                 | 143 967         | 2 363 400   |
| mit 3 und mehr Wohnungen                  | 235                            | 1 081                 | 72 071          | 1 441 599   |
| Doppelhaushälfte Insgesamt                | 440                            | 1 714                 | 131 807         | 2 767 712   |
| mit 1 Wohnung                             | 318                            | 1 270                 | 93 446          | 1 961 269   |
| mit 2 Wohnungen                           | (87)                           | 301                   | 21 364          | 424 662     |
| mit 3 und mehr Wohnungen                  | 35                             | 143                   | 16 997          | 381 781     |
| Gereihtes Haus Insgesamt                  | 706                            | 1 896                 | 187 370         | 3 714 711   |
| mit 1 Wohnung                             | 509                            | 1 400                 | 119 829         | 2 093 366   |
| mit 2 Wohnungen                           | (102)                          | 270                   | 22 255          | 311 332     |
| mit 3 und mehr Wohnungen                  | (95)                           | 226                   | 45 286          | 1 310 013   |
| Anderer Gebäudetyp Insgesamt              | 252                            | 1 129                 | 50 653          | 770 097     |
| mit 1 Wohnung                             | 192                            | 857                   | 33 076          | 419 909     |
| mit 2 Wohnungen                           | 41                             | (175)                 | 7 730           | 130 258     |
| mit 3 und mehr Wohnungen                  | (19)                           | 97                    | 9 847           | 219 930     |
| <b>Zahl der Wohnungen im Gebäude</b>      |                                |                       |                 |             |
| 1 Wohnung                                 | 3 962                          | 18 497                | 843 958         | 12 339 643  |
| 2 Wohnungen                               | 896                            | 3 676                 | 195 316         | 3 229 652   |
| 3 - 6 Wohnungen                           | 347                            | 1 418                 | 114 928         | 2 251 854   |
| 7 - 12 Wohnungen                          | 34                             | 97                    | 23 254          | 882 631     |
| 13 und mehr Wohnungen                     | 3                              | (32)                  | 6 019           | 218 838     |

Noch: 1.3.1 Gebäude mit Wohnraum nach regionaler Einheit und Baujahr, Gebäudeart, Gebäudetyp, Zahl der Wohnungen, Eigentumsform und Heizungsart

|  | Gebäude                        |                       |                 |             |
|--|--------------------------------|-----------------------|-----------------|-------------|
|  | Verbandsgemeinde<br>Gerolstein | Landkreis Vulkaneifel | Rheinland-Pfalz | Deutschland |
|  | Anzahl                         | Anzahl                | Anzahl          | Anzahl      |
| <b>Eigentumsform des Gebäudes</b>                |                                |                       |                 |             |
| Gemeinschaft von Wohnungseigentümern/-innen      | 289                            | 1 132                 | 88 519          | 1 767 017   |
| Privatperson/-en                                 | 4 902                          | 22 381                | 1 060 228       | 15 968 275  |
| Wohnungsgenossenschaft                           | -                              | -                     | 3 425           | 288 767     |
| Kommune oder kommunales Wohnungsunternehmen      | 13                             | 48                    | 12 683          | 332 089     |
| Privatwirtschaftliches Wohnungsunternehmen       | 22                             | 47                    | 8 438           | 316 086     |
| Anderes privatwirtschaftliches Unternehmen       | 3                              | 59                    | 4 760           | 131 832     |
| Bund oder Land                                   | -                              | 3                     | 1 109           | 44 215      |
| Organisation ohne Erwerbszweck (z.B. Kirche)     | 13                             | 50                    | 4 313           | 74 337      |
| <b>Heizungsart</b>                               |                                |                       |                 |             |
| Fernheizung (Fernwärme)                          | 80                             | 317                   | 28 315          | 1 020 473   |
| Etagenheizung                                    | (130)                          | 447                   | 69 769          | 1 218 091   |
| Blockheizung                                     | 22                             | (89)                  | 5 500           | 186 429     |
| Zentralheizung                                   | 4 079                          | 18 994                | 964 750         | 14 951 706  |
| Einzel-/Mehrraumöfen (auch Nachtspeicherheizung) | 875                            | 3 512                 | 103 185         | 1 435 746   |
| Keine Heizung im Gebäude oder in den Wohnungen   | 56                             | 361                   | 11 956          | 110 173     |

### 1.3.2 Gebäude mit Wohnraum nach regionaler Einheit und Baujahr, Gebäudeart, Gebäudetyp, Zahl der Wohnungen, Eigentumsform und Heizungsart -in %-

|   | Gebäude                        |                       |                 |             |
|---|--------------------------------|-----------------------|-----------------|-------------|
|   | Verbandsgemeinde<br>Gerolstein | Landkreis Vulkaneifel | Rheinland-Pfalz | Deutschland |
|   | %                              | %                     | %               | %           |
| <b>Baujahr</b>                            |                                |                       |                 |             |
| Vor 1919                                  | 17,9                           | 15,8                  | 15,4            | 14,0        |
| 1919 - 1948                               | 8,7                            | 9,3                   | 10,4            | 12,2        |
| 1949 - 1978                               | 40,6                           | 39,2                  | 39,1            | 38,0        |
| 1979 - 1986                               | 9,9                            | 11,0                  | 10,2            | 9,7         |
| 1987 - 1990                               | 2,7                            | 3,4                   | 4,0             | 3,9         |
| 1991 - 1995                               | 5,9                            | 5,8                   | 5,9             | 6,1         |
| 1996 - 2000                               | 6,6                            | 7,5                   | 6,7             | 7,6         |
| 2001 - 2004                               | 4,3                            | 4,1                   | 4,0             | 4,2         |
| 2005 - 2008                               | 2,5                            | 2,8                   | 3,1             | 3,1         |
| 2009 und später                           | (1,1)                          | 1,1                   | 1,2             | 1,2         |
| <b>Art des Gebäudes</b>                   |                                |                       |                 |             |
| Gebäude mit Wohnraum                      | 100,0                          | 100,0                 | 100,0           | 100,0       |
| Wohngebäude                               | 96,1                           | 96,1                  | 96,3            | 96,5        |
| Wohngebäude (ohne Wohnheime)              | 96,1                           | 96,1                  | 96,2            | 96,4        |
| Wohnheime                                 | -                              | 0,0                   | 0,1             | 0,1         |
| Sonstige Gebäude mit Wohnraum             | 3,9                            | 3,9                   | 3,7             | 3,5         |
| <b>Gebäudetyp nach Zahl der Wohnungen</b> |                                |                       |                 |             |
| Freistehendes Haus Insgesamt              | 73,3                           | 80,0                  | 68,8            | 61,7        |
| mit 1 Wohnung                             | 56,1                           | 63,1                  | 50,5            | 41,6        |
| mit 2 Wohnungen                           | 12,7                           | 12,4                  | 12,2            | 12,5        |
| mit 3 und mehr Wohnungen                  | 4,5                            | 4,6                   | 6,1             | 7,6         |
| Doppelhaushälfte Insgesamt                | 8,4                            | 7,2                   | 11,1            | 14,6        |
| mit 1 Wohnung                             | 6,1                            | 5,4                   | 7,9             | 10,4        |
| mit 2 Wohnungen                           | (1,7)                          | 1,3                   | 1,8             | 2,2         |
| mit 3 und mehr Wohnungen                  | 0,7                            | 0,6                   | 1,4             | 2,0         |
| Gereihtes Haus Insgesamt                  | 13,5                           | 8,0                   | 15,8            | 19,6        |
| mit 1 Wohnung                             | 9,7                            | 5,9                   | 10,1            | 11,1        |
| mit 2 Wohnungen                           | (1,9)                          | 1,1                   | 1,9             | 1,6         |
| mit 3 und mehr Wohnungen                  | (1,8)                          | 1,0                   | 3,8             | 6,9         |
| Anderer Gebäudetyp Insgesamt              | 4,8                            | 4,8                   | 4,3             | 4,1         |
| mit 1 Wohnung                             | 3,7                            | 3,6                   | 2,8             | 2,2         |
| mit 2 Wohnungen                           | 0,8                            | (0,7)                 | 0,7             | 0,7         |
| mit 3 und mehr Wohnungen                  | (0,4)                          | 0,4                   | 0,8             | 1,2         |
| <b>Zahl der Wohnungen im Gebäude</b>      |                                |                       |                 |             |
| 1 Wohnung                                 | 75,6                           | 78,0                  | 71,3            | 65,2        |
| 2 Wohnungen                               | 17,1                           | 15,5                  | 16,5            | 17,1        |
| 3 - 6 Wohnungen                           | 6,6                            | 6,0                   | 9,7             | 11,9        |
| 7 - 12 Wohnungen                          | 0,6                            | 0,4                   | 2,0             | 4,7         |
| 13 und mehr Wohnungen                     | 0,1                            | (0,1)                 | 0,5             | 1,2         |



Noch: 1.3.2 Gebäude mit Wohnraum nach regionaler Einheit und Baujahr, Gebäudeart, Gebäudetyp, Zahl der Wohnungen, Eigentumsform und Heizungsart -in %-

|  | Gebäude                        |                       |                 |             |
|--|--------------------------------|-----------------------|-----------------|-------------|
|  | Verbandsgemeinde<br>Gerolstein | Landkreis Vulkaneifel | Rheinland-Pfalz | Deutschland |
|  | %                              | %                     | %               | %           |
| <b>Eigentumsform des Gebäudes</b>                |                                |                       |                 |             |
| Gemeinschaft von Wohnungseigentümern/-innen      | 5,5                            | 4,8                   | 7,5             | 9,3         |
| Privatperson/-en                                 | 93,5                           | 94,4                  | 89,6            | 84,4        |
| Wohnungsgenossenschaft                           | -                              | -                     | 0,3             | 1,5         |
| Kommune oder kommunales Wohnungsunternehmen      | 0,2                            | 0,2                   | 1,1             | 1,8         |
| Privatwirtschaftliches Wohnungsunternehmen       | 0,4                            | 0,2                   | 0,7             | 1,7         |
| Anderes privatwirtschaftliches Unternehmen       | 0,1                            | 0,2                   | 0,4             | 0,7         |
| Bund oder Land                                   | -                              | 0,0                   | 0,1             | 0,2         |
| Organisation ohne Erwerbszweck (z.B. Kirche)     | 0,2                            | 0,2                   | 0,4             | 0,4         |
| <b>Heizungsart</b>                               |                                |                       |                 |             |
| Fernheizung (Fernwärme)                          | 1,5                            | 1,3                   | 2,4             | 5,4         |
| Etagenheizung                                    | (2,5)                          | 1,9                   | 5,9             | 6,4         |
| Blockheizung                                     | 0,4                            | (0,4)                 | 0,5             | 1,0         |
| Zentralheizung                                   | 77,8                           | 80,1                  | 81,5            | 79,0        |
| Einzel-/Mehrraumöfen (auch Nachtspeicherheizung) | 16,7                           | 14,8                  | 8,7             | 7,6         |
| Keine Heizung im Gebäude oder in den Wohnungen   | 1,1                            | 1,5                   | 1,0             | 0,6         |

Die relativen Ergebnisse beziehen sich auf die Gesamtzahl der Gebäude der jeweiligen regionalen Einheit je betrachtetem Gebäudemerkmal.

Die relativen Werte wurden durch Division von Ergebnissen nach Durchführung der Geheimhaltung errechnet.

## 2.1 Wohnungen in Gebäuden mit Wohnraum nach Art der Nutzung, Fläche der Wohnung, Zahl der Räume und Ausstattung

|  | Wohnungen in Gebäuden mit Wohnraum | davon                     |   |                         |  |
|--|------------------------------------|---------------------------|---|-------------------------|--|
|  |                                    | Wohnungen in Wohngebäuden | davon                                       |                         | Wohnungen in Sonstigen Gebäuden mit Wohnraum |
|  |                                    |                           | Wohnungen in Wohngebäuden (keine Wohnheime) | Wohnungen in Wohnheimen |  |
|  | Anzahl                             | Anzahl                    | Anzahl                                      | Anzahl                  | Anzahl                                       |
| <b>Insgesamt</b>                               |                                    |                           |   |                         |  |
| Insgesamt                                      | 7 285                              | 6 927                     | 6 927                                       | -                       | 358  |
| <b>Art der Wohnungsnutzung</b>                 |                                    |                           |   |                         |  |
| Von Eigentümer/-in bewohnt                     | 4 349                              | 4 221                     | 4 221                                       | -                       | (128)  |
| Zu Wohnzwecken vermietet (auch mietfrei)       | 2 262                              | 2 058                     | 2 058                                       | -                       | 204  |
| Ferien- und Freizeitwohnung                    | 308                                | 304                       | 304   | -                       | 4  |
| Leer stehend                                   | 366                                | 344                       | 344   | -                       | 22   |
| <b>Fläche der Wohnung in m²</b>                |                                    |                           |   |                         |  |
| Unter 40                                       | (134)                              | (118)                     | (118)                                       | -                       | 16   |
| 40 - 59  | 610                                | 566                       | 566   | -                       | 44   |
| 60 - 79  | 1 120                              | 1 055                     | 1 055                                       | -                       | 65   |
| 80 - 99  | 1 341                              | 1 249                     | 1 249                                       | -                       | (92)   |
| 100 - 119                                      | 1 137                              | 1 103                     | 1 103                                       | -                       | (34)   |
| 120 - 139                                      | 1 342                              | 1 295                     | 1 295                                       | -                       | 47   |
| 140 - 159                                      | 697                                | 670                       | 670   | -                       | (27)   |
| 160 - 179                                      | 358                                | 349                       | 349   | -                       | 9  |
| 180 - 199                                      | (165)                              | (156)                     | (156)                                       | -                       | 9  |
| 200 und mehr                                   | 381                                | 366                       | 366   | -                       | 15   |
| <b>Zahl der Räume</b>                          |                                    |                           |   |                         |  |
| 1 Raum   | (105)                              | (89)                      | (89)  | -                       | 16   |
| 2 Räume  | 398                                | (375)                     | (375)                                       | -                       | (23)   |
| 3 Räume  | 911                                | 839                       | 839   | -                       | 72   |
| 4 Räume  | 1 348                              | 1 255                     | 1 255                                       | -                       | 93   |
| 5 Räume  | 1 351                              | 1 294                     | 1 294                                       | -                       | (57)   |
| 6 Räume  | 1 316                              | 1 277                     | 1 277                                       | -                       | 39   |
| 7 und mehr Räume                               | 1 856                              | 1 798                     | 1 798                                       | -                       | 58   |
| <b>Ausstattung der Wohnung</b>                 |                                    |                           |   |                         |  |
| Badewanne/Dusche und WC vorhanden              | 7 215                              | 6 864                     | 6 864                                       | -                       | 351  |
| Badewanne/Dusche und WC nicht vorhanden        | (26)                               | 23                        | 23  | -                       | 3  |
| Badewanne/Dusche vorhanden, WC nicht vorhanden | 10                                 | 10                        | 10  | -                       | -  |
| Badewanne/Dusche nicht vorhanden, WC vorhanden | 34                                 | 30                        | 30  | -                       | 4  |

Bei den ausgewiesenen Wohnungszahlen sind gewerblich genutzte Wohnungen nicht, Diplomatenwohnungen/Wohnungen ausländischer Streitkräfte nur in der „Insgesamt-Zeile“ berücksichtigt.

## 2.2.1 Wohnungen in Gebäuden mit Wohnraum nach regionaler Einheit und Art der Nutzung, Fläche der Wohnung, Zahl der Räume und Ausstattung

|  | Wohnungen                      |                       |                 |             |
|--|--------------------------------|-----------------------|-----------------|-------------|
|  | Verbandsgemeinde<br>Gerolstein | Landkreis Vulkaneifel | Rheinland-Pfalz | Deutschland |
|  | Anzahl                         | Anzahl                | Anzahl          | Anzahl      |
| <b>Insgesamt</b>                               |                                |                       |                 |             |
| Insgesamt                                      | 7 285                          | 31 880                | 2 010 559       | 40 563 320  |
| <b>Art der Wohnungsnutzung</b>                 |                                |                       |                 |             |
| Von Eigentümer/-in bewohnt                     | 4 349                          | 19 431                | 1 056 986       | 17 292 029  |
| Zu Wohnzwecken vermietet (auch mietfrei)       | 2 262                          | 9 426                 | 841 958         | 21 199 913  |
| Ferien- und Freizeitwohnung                    | 308                            | 1 486                 | 14 906          | 224 529     |
| Leer stehend                                   | 366                            | 1 533                 | 89 040          | 1 828 846   |
| <b>Fläche der Wohnung in m²</b>                |                                |                       |                 |             |
| Unter 40                                       | (134)                          | 471                   | 79 051          | 2 177 061   |
| 40 - 59  | 610                            | 2 492                 | 219 658         | 7 288 734   |
| 60 - 79  | 1 120                          | 4 570                 | 368 640         | 9 663 142   |
| 80 - 99  | 1 341                          | 5 625                 | 363 190         | 6 987 435   |
| 100 - 119                                      | 1 137                          | 5 122                 | 281 553         | 4 913 194   |
| 120 - 139                                      | 1 342                          | 5 754                 | 282 169         | 4 211 779   |
| 140 - 159                                      | 697                            | 3 526                 | 181 337         | 2 394 089   |
| 160 - 179                                      | 358                            | 1 782                 | 86 315          | 1 117 240   |
| 180 - 199                                      | (165)                          | 953                   | 53 728          | 686 793     |
| 200 und mehr                                   | 381                            | 1 581                 | 87 249          | 1 105 850   |
| <b>Zahl der Räume</b>                          |                                |                       |                 |             |
| 1 Raum   | (105)                          | 290                   | 56 146          | 1 306 117   |
| 2 Räume  | 398                            | 1 524                 | 130 279         | 3 735 658   |
| 3 Räume  | 911                            | 3 899                 | 335 419         | 8 890 843   |
| 4 Räume  | 1 348                          | 5 534                 | 436 277         | 10 410 969  |
| 5 Räume  | 1 351                          | 5 864                 | 364 352         | 6 855 418   |
| 6 Räume  | 1 316                          | 6 002                 | 292 471         | 4 406 792   |
| 7 und mehr Räume                               | 1 856                          | 8 763                 | 387 946         | 4 939 520   |
| <b>Ausstattung der Wohnung</b>                 |                                |                       |                 |             |
| Badewanne/Dusche und WC vorhanden              | 7 215                          | 31 595                | 1 970 139       | 39 916 059  |
| Badewanne/Dusche und WC nicht vorhanden        | (26)                           | (99)                  | 6 506           | 308 371     |
| Badewanne/Dusche vorhanden, WC nicht vorhanden | 10                             | (37)                  | 4 165           | 104 585     |
| Badewanne/Dusche nicht vorhanden, WC vorhanden | 34                             | (145)                 | 22 080          | 216 302     |

Bei den ausgewiesenen Wohnungszahlen sind gewerblich genutzte Wohnungen nicht, Diplomatenwohnungen/Wohnungen ausländischer Streitkräfte nur in der „Insgesamt-Zeile“ berücksichtigt.

## 2.2.2 Wohnungen in Gebäuden mit Wohnraum nach regionaler Einheit und Art der Nutzung, Fläche der Wohnung, Zahl der Räume und Ausstattung -in %-

|  | Wohnungen                      |                       |                 |             |
|--|--------------------------------|-----------------------|-----------------|-------------|
|  | Verbandsgemeinde<br>Gerolstein | Landkreis Vulkaneifel | Rheinland-Pfalz | Deutschland |
|  | %                              | %                     | %               | %           |
| <b>Art der Wohnungsnutzung</b>                 |                                |                       |                 |             |
| Von Eigentümer/-in bewohnt                     | 59,7                           | 61,0                  | 52,8            | 42,6        |
| Zu Wohnzwecken vermietet (auch mietfrei)       | 31,1                           | 29,6                  | 42,0            | 52,3        |
| Ferien- und Freizeitwohnung                    | 4,2                            | 4,7                   | 0,7             | 0,6         |
| Leer stehend                                   | 5,0                            | 4,8                   | 4,4             | 4,5         |
| <b>Fläche der Wohnung in m²</b>                |                                |                       |                 |             |
| Unter 40                                       | (1,8)                          | 1,5                   | 3,9             | 5,4         |
| 40 - 59  | 8,4                            | 7,8                   | 11,0            | 18,0        |
| 60 - 79  | 15,4                           | 14,3                  | 18,4            | 23,8        |
| 80 - 99  | 18,4                           | 17,6                  | 18,1            | 17,2        |
| 100 - 119                                      | 15,6                           | 16,1                  | 14,1            | 12,1        |
| 120 - 139                                      | 18,4                           | 18,1                  | 14,1            | 10,4        |
| 140 - 159                                      | 9,6                            | 11,1                  | 9,1             | 5,9         |
| 160 - 179                                      | 4,9                            | 5,6                   | 4,3             | 2,8         |
| 180 - 199                                      | (2,3)                          | 3,0                   | 2,7             | 1,7         |
| 200 und mehr                                   | 5,2                            | 5,0                   | 4,4             | 2,7         |
| <b>Zahl der Räume</b>                          |                                |                       |                 |             |
| 1 Raum   | (1,4)                          | 0,9                   | 2,8             | 3,2         |
| 2 Räume  | 5,5                            | 4,8                   | 6,5             | 9,2         |
| 3 Räume  | 12,5                           | 12,2                  | 16,7            | 21,9        |
| 4 Räume  | 18,5                           | 17,4                  | 21,8            | 25,7        |
| 5 Räume  | 18,5                           | 18,4                  | 18,2            | 16,9        |
| 6 Räume  | 18,1                           | 18,8                  | 14,6            | 10,9        |
| 7 und mehr Räume                               | 25,5                           | 27,5                  | 19,4            | 12,2        |
| <b>Ausstattung der Wohnung</b>                 |                                |                       |                 |             |
| Badewanne/Dusche und WC vorhanden              | 99,0                           | 99,1                  | 98,4            | 98,4        |
| Badewanne/Dusche und WC nicht vorhanden        | (0,4)                          | (0,3)                 | 0,3             | 0,8         |
| Badewanne/Dusche vorhanden, WC nicht vorhanden | 0,1                            | (0,1)                 | 0,2             | 0,3         |
| Badewanne/Dusche nicht vorhanden, WC vorhanden | 0,5                            | (0,5)                 | 1,1             | 0,5         |

Bei den ausgewiesenen Wohnungszahlen sind gewerblich genutzte Wohnungen, Diplomatenwohnungen/Wohnungen ausländischer Streitkräfte nicht berücksichtigt.

Die relativen Ergebnisse beziehen sich auf die Gesamtzahl der Gebäude der jeweiligen regionalen Einheit je betrachtetem Gebäudemerkmal.

Die relativen Werte wurden durch Division von Ergebnissen nach Durchführung der Geheimhaltung errechnet.

## 3.1 Gebäude- und Wohnungskennzahlen im regionalen Vergleich

| Gebiet                             | Kennzahlen für Gebäude und Wohnungen |  |   |
|------------------------------------|--------------------------------------|--|---|
|                                    | Eigentümerquote<br>(Wohnungen)       | Durchschnittliche<br>Wohnungsgröße in m² | Durchschnittliche Anzahl<br>der Wohnungen je<br>Wohngebäude |
|                                    | %                                    | m²                                       | Anzahl  |
| Verbandsgemeinde Daun              | 66                                   | 111                                      | 1   |
| <b>Verbandsgemeinde Gerolstein</b> | 67                                   | 110                                      | 1   |
| Verbandsgemeinde Hillesheim        | 70                                   | 115                                      | 1   |
| Verbandsgemeinde Kelberg           | 74                                   | .  | 1   |
| Verbandsgemeinde Obere Kyll        | 72                                   | 111                                      | 1   |
| <b>Landkreis Vulkaneifel</b>       | 68,6                                 | .  | 1,4   |
| <b>Rheinland-Pfalz</b>             | 57,1                                 | 104,2                                    | 1,7   |
| <b>Deutschland</b>                 | 45,9                                 | 91,4                                     | 2,1   |

Die Kennzahlen wurden durch Division von Originalergebnissen vor Geheimhaltung errechnet. Kennzahlwerte, die Rückschlüsse auf diese Originalergebnisse ermöglichen würden, wurden gesperrt.

Weitere Informationen zur jeweiligen Berechnung sind dem Bereich der Definitionen zu entnehmen.

## 3.2 Weitere Wohnungskennzahlen im regionalen Vergleich

| Gebiet                             | Kennzahlen für Wohnungen                  |                             |   |
|------------------------------------|---|-----------------------------|---|
|                                    | Anteil des selbst genutzten Wohneigentums | Leerstandsquote (Wohnungen) | Anteil des zu Wohnzwecken vermieteten Wohneigentums (auch mietfrei) |
|                                    | %   | %                           | %   |
| Verbandsgemeinde Daun              | 63  | 4                           | 33  |
| <b>Verbandsgemeinde Gerolstein</b> | 64  | 5                           | 31  |
| Verbandsgemeinde Hillesheim        | 67  | 4                           | 29  |
| Verbandsgemeinde Kelberg           | 71  | 5                           | 24  |
| Verbandsgemeinde Obere Kyll        | 67  | 7                           | 26  |
| <b>Landkreis Vulkaneifel</b>       | 65,3                                      | 4,9                         | 29,8  |
| <b>Rheinland-Pfalz</b>             | 54,7                                      | 4,3                         | 41  |
| <b>Deutschland</b>                 | 43,9                                      | 4,4                         | 51,7  |

Die Kennzahlen wurden durch Division von Originalergebnissen vor Geheimhaltung errechnet. Kennzahlwerte, die Rückschlüsse auf diese Originalergebnisse ermöglichen würden, wurden gesperrt.

Weitere Informationen zur jeweiligen Berechnung sind dem Bereich der Definitionen zu entnehmen.

#### 4.1 Haushalte nach Typ des privaten Haushalts (nach Familien) und Art der Wohnungsnutzung, Fläche der Wohnung und Zahl der Räume

|  | Insgesamt | Typ des privaten Haushalts (nach Familien) |                     |                     |                              |  |
|--|-----------|--|---------------------|---------------------|------------------------------|--|
|  |           | Einpersonenhaushalte<br>(Singlehaushalte)  | Paare ohne Kind(er) | Paare mit Kind(ern) | Alleinerziehende Elternteile | Mehrpersonenhaushalte ohne Kernfamilie |
|  | Anzahl    | Anzahl                                     | Anzahl              | Anzahl              | Anzahl                       | Anzahl                                 |
| <b>Insgesamt</b>                         |           |  |                     |                     |                              |  |
| Insgesamt                                | 6 228     | 1 886                                      | 1 842               | 1 866               | 498                          | (136)                                  |
| <b>Art der Wohnungsnutzung</b>           |           |  |                     |                     |                              |  |
| Von Eigentümer/-in bewohnt               | 4 128     | 918  | 1 342               | 1 501               | 293                          | 74                                     |
| Zu Wohnzwecken vermietet (auch mietfrei) | 1 970     | 896  | 451                 | 359                 | 202                          | (62)                                   |
| <b>Fläche der Wohnung in m²</b>          |           |  |                     |                     |                              |  |
| Unter 40                                 | (77)      | 70   | -                   | -                   | -                            | 7                                      |
| 40 - 59                                  | 457       | 309  | (89)                | 27                  | 25                           | 7                                      |
| 60 - 79                                  | 874       | 432  | 246                 | (71)                | (100)                        | 25                                     |
| 80 - 99                                  | 1 093     | 365  | 335                 | 252                 | (102)                        | (39)                                   |
| 100 - 119                                | 998       | (245)                                      | 354                 | 279                 | 96                           | 24                                     |
| 120 - 139                                | 1 240     | (250)                                      | 393                 | 494                 | (85)                         | 18                                     |
| 140 - 159                                | 642       | 103  | 196                 | 294                 | 40                           | 9                                      |
| 160 - 179                                | 349       | 49   | 96                  | 181                 | 20                           | 3                                      |
| 180 - 199                                | 165       | 10   | 50                  | (99)                | 6                            | -                                      |
| 200 und mehr                             | 333       | 53   | 83                  | 169                 | 24                           | 4                                      |
| <b>Zahl der Räume</b>                    |           |  |                     |                     |                              |  |
| 1 Raum                                   | 53        | 40   | 3                   | 3                   | -                            | 7                                      |
| 2 Räume                                  | 305       | (221)                                      | 55                  | 12                  | 14                           | 3                                      |
| 3 Räume                                  | 702       | 400  | 179                 | (58)                | 46                           | 19                                     |
| 4 Räume                                  | 1 092     | 381  | 380                 | (200)               | (97)                         | (34)                                   |
| 5 Räume                                  | 1 161     | 316  | 357                 | 352                 | (118)                        | 18                                     |
| 6 Räume                                  | 1 211     | 259  | 385                 | 455                 | 88                           | 24                                     |
| 7 und mehr Räume                         | 1 704     | 269  | 483                 | 786                 | 135                          | 31                                     |

Nicht ausgewiesen werden unter „Art der Wohnungsnutzung“ Haushalte in Wohnungen, die als Ferien- und Freizeitwohnungen genutzt werden. Bei der Untergliederung nach den anderen Wohnungsmerkmalen sind diese allerdings enthalten.

Bei den ausgewiesenen Haushaltszahlen sind Haushalte in Diplomatenwohnungen/Wohnungen ausländischer Streitkräfte nur in der "Insgesamt-Zeile" berücksichtigt.

#### 4.2 Haushalte nach Größe des privaten Haushalts und Art der Wohnungsnutzung, Fläche der Wohnung und Zahl der Räume

|  | Insgesamt | Größe des privaten Haushalts |            |            |            |            |                     |
|--|-----------|------------------------------|------------|------------|------------|------------|---------------------|
|  |           | 1 Person                     | 2 Personen | 3 Personen | 4 Personen | 5 Personen | 6 und mehr Personen |
|  | Anzahl    | Anzahl                       | Anzahl     | Anzahl     | Anzahl     | Anzahl     | Anzahl              |
| <b>Insgesamt</b>                         |           |                              |            |            |            |            |                     |
| Insgesamt                                | 6 228     | 1 886                        | 2 130      | 1 026      | 769        | 282        | 135                 |
| <b>Art der Wohnungsnutzung</b>           |           |                              |            |            |            |            |                     |
| Von Eigentümer/-in bewohnt               | 4 128     | 918                          | 1 483      | 768        | 629        | 217        | (113)               |
| Zu Wohnzwecken vermietet (auch mietfrei) | 1 970     | 896                          | 595        | 258        | 137        | (62)       | (22)                |
| <b>Fläche der Wohnung in m²</b>          |           |                              |            |            |            |            |                     |
| Unter 40                                 | (77)      | 70                           | 7          | -          | -          | -          | -                   |
| 40 - 59                                  | 457       | 309                          | 106        | 30         | 9          | 3          | -                   |
| 60 - 79                                  | 874       | 432                          | 319        | (83)       | 28         | 12         | -                   |
| 80 - 99                                  | 1 093     | 365                          | 401        | (212)      | 77         | 31         | 7                   |
| 100 - 119                                | 998       | (245)                        | 413        | (162)      | 119        | (43)       | 16                  |
| 120 - 139                                | 1 240     | (250)                        | 442        | 226        | 211        | (69)       | (42)                |
| 140 - 159                                | 642       | 103                          | 212        | 131        | 128        | 40         | 28                  |
| 160 - 179                                | 349       | 49                           | 96         | 75         | 77         | 32         | 20                  |
| 180 - 199                                | 165       | 10                           | 38         | (57)       | 31         | 19         | 10                  |
| 200 und mehr                             | 333       | 53                           | 96         | 50         | (89)       | 33         | (12)                |
| <b>Zahl der Räume</b>                    |           |                              |            |            |            |            |                     |
| 1 Raum                                   | 53        | 40                           | 10         | -          | 3          | -          | -                   |
| 2 Räume                                  | 305       | (221)                        | 72         | 9          | 3          | -          | -                   |
| 3 Räume                                  | 702       | 400                          | (198)      | 61         | (24)       | 15         | 4                   |
| 4 Räume                                  | 1 092     | 381                          | 457        | (169)      | (63)       | (22)       | -                   |
| 5 Räume                                  | 1 161     | 316                          | 432        | 213        | (138)      | (50)       | 12                  |
| 6 Räume                                  | 1 211     | 259                          | 442        | 230        | 195        | (46)       | (39)                |
| 7 und mehr Räume                         | 1 704     | 269                          | 519        | 344        | 343        | (149)      | (80)                |

Nicht ausgewiesen werden unter „Art der Wohnungsnutzung“ Haushalte in Wohnungen, die als Ferien- und Freizeitwohnungen genutzt werden. Bei der Untergliederung nach den anderen Wohnungsmerkmalen sind diese allerdings enthalten.

Bei den ausgewiesenen Haushaltszahlen sind Haushalte in Diplomatenwohnungen/Wohnungen ausländischer Streitkräfte nur in der "Insgesamt-Zeile" berücksichtigt.



## 4.3 Haushalte nach Seniorenstatus des privaten Haushalts und Art der Wohnungsnutzung, Fläche der Wohnung und Zahl der Räume

|  | Insgesamt | Seniorenstatus eines privaten Haushalts      |  |                                |
|--|-----------|--|--|--------------------------------|
|  |           | Haushalte mit ausschließlich Senioren/-innen | Haushalte mit Senioren/-innen und Jüngeren | Haushalte ohne Senioren/-innen |
|  | Anzahl    | Anzahl                                       | Anzahl                                     | Anzahl                         |
| <b>Insgesamt</b>                         |           |  |  |                                |
| Insgesamt                                | 6 228     | 1 415  | 778  | 4 035                          |
| <b>Art der Wohnungsnutzung</b>           |           |  |  |                                |
| Von Eigentümer/-in bewohnt               | 4 128     | 1 022  | 638  | 2 468                          |
| Zu Wohnzwecken vermietet (auch mietfrei) | 1 970     | 355  | 118  | 1 497                          |
| <b>Fläche der Wohnung in m²</b>          |           |  |  |                                |
| Unter 40                                 | (77)      | 9  | 4  | (64)                           |
| 40 - 59                                  | 457       | (108)  | 22   | 327                            |
| 60 - 79                                  | 874       | (240)  | 79   | 555                            |
| 80 - 99                                  | 1 093     | 293  | (153)                                      | 647                            |
| 100 - 119                                | 998       | (250)  | (146)                                      | 602                            |
| 120 - 139                                | 1 240     | 288  | 162  | 790                            |
| 140 - 159                                | 642       | 124  | 85   | 433                            |
| 160 - 179                                | 349       | (49)   | 50   | 250                            |
| 180 - 199                                | 165       | 16   | 34   | 115                            |
| 200 und mehr                             | 333       | 38   | 43   | 252                            |
| <b>Zahl der Räume</b>                    |           |  |  |                                |
| 1 Raum                                   | 53        | 3  | 7  | 43                             |
| 2 Räume                                  | 305       | (71)   | 6  | 228                            |
| 3 Räume                                  | 702       | (171)  | (47)                                       | 484                            |
| 4 Räume                                  | 1 092     | 279  | 114  | 699                            |
| 5 Räume                                  | 1 161     | 282  | 152  | 727                            |
| 6 Räume                                  | 1 211     | 289  | 156  | 766                            |
| 7 und mehr Räume                         | 1 704     | 320  | 296  | 1 088                          |

Nicht ausgewiesen werden unter „Art der Wohnungsnutzung“ Haushalte in Wohnungen, die als Ferien- und Freizeitwohnungen genutzt werden. Bei der Untergliederung nach den anderen Wohnungsmerkmalen sind diese allerdings enthalten.

Bei den ausgewiesenen Haushaltszahlen sind Haushalte in Diplomatenwohnungen/Wohnungen ausländischer Streitkräfte nur in der "Insgesamt-Zeile" berücksichtigt.

## Definitionen

### Verwendete Symbolik

| Symbol   | Erläuterung  |
|--|--|
| –  | Nichts vorhanden <sup>1)</sup>   |
| 0  | Weniger als die Hälfte von 1 in der letzten besetzten Stelle, jedoch mehr als nichts                                 |
| ( )  | Aussagewert eingeschränkt, da der Zahlenwert durch das Geheimhaltungsverfahren relativ stark verändert wurde         |
| .  | Keine Angabe, da der Zahlenwert geheim zu halten ist oder durch das Geheimhaltungsverfahren zu stark verändert wurde |
| Abweichungen in den Summen durch Runden der Zahlen |  |

| Merkmal   | Definition   |
|---|--|
| Anteil der zu Wohnzwecken vermieteten Wohnungen (auch mietfrei) | Der Anteil der zu Wohnzwecken vermieteten Wohnungen (auch mietfrei) stellt den Anteil der zu Wohnzwecken vermieteten (oder mietfrei überlassenen) Wohnungen an allen bewohnten und leer stehenden Wohnungen dar. Nicht berücksichtigt sind: Ferien- und Freizeitwohnungen, Diplomatenwohnungen/ Wohnungen ausländischer Streitkräfte sowie gewerblich genutzte Wohnungen. Die Berechnung erfolgt für Wohnungen in Wohngebäuden (ohne Wohnheime).   |
| Anteil des selbstgenutzten Wohneigentums                        | Der Anteil des selbstgenutzten Wohneigentums stellt den Anteil der von Eigentümerinnen/ Eigentümern bewohnten Wohnungen an allen bewohnten und leer stehenden Wohnungen dar. Nicht berücksichtigt sind: Ferien- und Freizeitwohnungen, Diplomatenwohnungen/ Wohnungen ausländischer Streitkräfte sowie gewerblich genutzte Wohnungen. Die Berechnung erfolgt für Wohnungen in Wohngebäuden (ohne Wohnheime).   |
| Art der Wohnungsnutzung   | <p>Die Art der Wohnungsnutzung beschreibt, ob und von wem (Mieter/-in oder Eigentümer/-in) die Wohnung zum Stichtag genutzt wird.</p> <p><b>Von Eigentümer/-in bewohnt</b></p> <p>► Wenn mindestens eine/-r der Bewohner/-innen Eigentümer/-in der Wohnung ist.</p> <p><b>Zu Wohnzwecken vermietet (auch mietfrei)</b></p> <p>► Wenn keine/-r der Bewohner/-innen Eigentümer/-in der Wohnung ist, unabhängig davon, ob für die Wohnung Miete gezahlt wird oder diese mietfrei überlassen ist.</p> <p><b>Ferien- und Freizeitwohnung</b></p> <p>► Wohnung, in der Personen lediglich ihre Freizeit verbringen (z. B. am Wochenende, während des Urlaubs, der Ferien usw.). Sie kann von einem privaten Eigentümer/ einer privaten Eigentümerin selbst genutzt oder dauerhaft an eine dritte Person zur Freizeitnutzung vermietet (oder kostenlos überlassen) werden. Ferienwohnungen, die ständig gewerblich-hotelmäßig genutzt werden, gehören nicht dazu.</p> <p><b>Leer stehend</b></p> <p>► Wenn die Wohnung am Stichtag 9. Mai 2011 weder zu Wohnzwecken vermietet (auch mietfrei) ist, noch von dem Eigentümer/ der Eigentümerin selbst genutzt wird und auch keine Ferien- und Freizeitwohnung ist. Wenn die Wohnung wegen Umbau/ Modernisierung – bei Weiterbestehen des Mietverhältnisses – vorübergehend nicht genutzt werden kann, gilt diese Wohnung nicht als leer stehend.</p> <p><b>Diplomaten-/ Streitkräftewohnung</b></p> <p>► Eine Diplomatenwohnung/ Wohnung ausländischer Streitkräfte liegt immer dann vor, wenn mindestens einer der Bewohner oder eine der Bewohnerinnen einer ausländischen diplomatischen Vertretung, den ausländischen Streitkräften o. Ä. angehört, unabhängig davon, ob es sich dabei um Eigentümer/-innen oder Mieter/-innen handelt.</p> |

<sup>1)</sup> Dies kann ggf. durch das angewendete Geheimhaltungsverfahren bedingt sein.

| Merkmal                 | Definition  |
|-------------------------|---|
| Art des Gebäudes        | <p>Das Merkmal gibt die Art des Gebäudes an. Es wird unter anderem unterschieden zwischen Gebäuden, die überwiegend Wohnraum enthalten und Gebäuden, die überwiegend zu Geschäftszwecken genutzt werden.</p> <p><b>Gebäude mit Wohnraum</b></p> <p>► Für längere Dauer errichtete Bauwerke, die entweder vollständig oder teilweise für die Wohnversorgung von Haushalten bestimmt sind. Hierzu zählen auch administrative oder gewerblich genutzte Gebäude, wenn in ihnen mindestens eine zu Wohnzwecken genutzte Wohnung vorhanden ist. Gebäude mit Wohnraum gliedern sich in Wohngebäude und sonstige Gebäude mit Wohnraum.</p> <p><b>Wohngebäude</b></p> <p>► Gebäude, die mindestens zur Hälfte der Gesamtnutzfläche zu Wohnzwecken genutzt werden. Zu den Wohngebäuden gehören auch die Wohnheime (mit eigener Haushaltsführung der Bewohner/-innen).</p> <p><b>Wohngebäude (ohne Wohnheime)</b></p> <p>► Gebäude, die mindestens zur Hälfte der Gesamtnutzfläche zu Wohnzwecken genutzt werden (hier: ohne Wohnheime).</p> <p><b>Wohnheime (mit eigener Haushaltsführung der Bewohner/-innen)</b></p> <p>► Wohnheime sind Wohngebäude, die primär den Wohnbedürfnissen bestimmter Bevölkerungskreise dienen. Wohnheime besitzen Gemeinschaftsräume. Die Bewohner/-innen von Wohnheimen führen einen eigenen Haushalt.</p> <p><b>Sonstige Gebäude mit Wohnraum</b></p> <p>► Gebäude, in denen weniger als die Hälfte der Gesamtnutzfläche für Wohnzwecke genutzt wird, z. B. weil sich im Gebäude überwiegend Läden oder Büros befinden.</p> <p><b>Bewohnte Unterkünfte</b></p> <p>► Bewohnte Unterkünfte sind behelfsmäßige Bauten. Hierzu zählen z. B. Wohnbaracken, Bauwagen, Wohnwagen (z. B. auf Campingplätzen), Gartenlauben, Schrebergartenhütten, Jagdhütten, Weinberghütten, Almhütten, fest verankerte Wohnschiffe und Wohncontainer, sofern diese dauerhaft bewohnt werden.</p> |
| Auskunftspflichtige     | <p>Im Rahmen der Gebäude- und Wohnungszählung waren alle Eigentümer/-innen, Verwalter/-innen sowie sonstigen Verfügungs- und Nutzungsberechtigten der Gebäude und Wohnungen auskunftspflichtig.</p>   |
| Ausstattung der Wohnung | <p>Das Merkmal bezeichnet die Ausstattung in der Wohnung hinsichtlich Badewanne oder Dusche und WC. Ein WC ist eine Toilette mit Wasserspülung. Mit Badewanne/ Dusche sind eine fest eingebaute Badewanne oder eine fest eingebaute Dusche gemeint; diese verfügen über feste Wasserzu- und -abflussrohre.</p> <p>Es wird unterschieden zwischen:</p> <p><b>Badewanne/ Dusche und WC vorhanden</b><br/> <b>Badewanne/ Dusche und WC nicht vorhanden</b><br/> <b>Badewanne/ Dusche vorhanden, WC nicht vorhanden</b><br/> <b>Badewanne/ Dusche nicht vorhanden, WC vorhanden</b></p>   |
| Baujahr                 | <p>Mit Baujahr ist das Jahr der Bezugsfertigstellung des Gebäudes gemeint. Bei komplett zerstörten und wieder aufgebauten Gebäuden gilt das Jahr des Wiederaufbaus als Baujahr.</p> <p>Es werden folgende Klasseneinteilungen verwendet:</p> <p><b>Jahrzwanzigste</b></p> <ul style="list-style-type: none"> <li>– Vor 1950</li> <li>– 1950 – 1969</li> <li>– 1970 – 1989</li> <li>– 1990 und später</li> </ul> <p><b>Mikrozensusklassen:</b></p> <ul style="list-style-type: none"> <li>– Vor 1919</li> <li>– 1919 – 1948</li> <li>– 1949 – 1978</li> <li>– 1979 – 1986</li> <li>– 1987 – 1990</li> <li>– 1991 – 1995</li> <li>– 1996 – 2000</li> <li>– 2001 – 2004</li> <li>– 2005 – 2008</li> <li>– 2009 und später</li> </ul>   |

| Merkmal   | Definition   |
|---|--|
| Durchschnittliche Anzahl der Wohnungen je Wohngebäude | Die durchschnittliche Anzahl der Wohnungen je Wohngebäude ist das Verhältnis zwischen der Gesamtzahl der Wohnungen und der Gesamtzahl der Wohngebäude (ohne Wohnheime). Die Berechnung erfolgt für Wohnungen in Wohngebäuden (ohne Wohnheime).   |
| Durchschnittliche Wohnungsgröße in m <sup>2</sup>     | Die durchschnittliche Wohnungsgröße in m <sup>2</sup> ist das Verhältnis zwischen der Gesamtfläche in m <sup>2</sup> und der Gesamtzahl der Wohnungen. Nicht berücksichtigt sind: Diplomatenwohnungen/ Wohnungen ausländischer Streitkräfte sowie gewerblich genutzte Wohnungen. Die Berechnung erfolgt für Wohnungen in Wohngebäuden (ohne Wohnheime).  |
| Eigentümerquote                                       | Die Eigentümerquote stellt den Anteil der von Eigentümerinnen/ Eigentümern bewohnten Wohnungen an allen bewohnten Wohnungen dar. Nicht berücksichtigt sind: Leer stehende Wohnungen, Ferien- und Freizeitwohnungen, Diplomatenwohnungen/ Wohnungen ausländischer Streitkräfte sowie gewerblich genutzte Wohnungen. Die Berechnung erfolgt für Wohnungen in Wohngebäuden (ohne Wohnheime).  |
| Eigentumsform des Gebäudes                            | <p>Das Merkmal bildet ab, wem das Eigentum an dem Gebäude (nicht der einzelnen Wohnung) rechtlich zusteht. Dies können Privatpersonen oder juristische Personen sein.</p> <p><b>Gemeinschaft von Wohnungseigentümern/ -innen</b></p> <p>► Gilt für Gebäude mit Eigentumswohnungen, in denen den Eigentümern/-innen Sondereigentum an einer Wohnung in Verbindung mit dem Miteigentumsanteil am gemeinschaftlichen Eigentum zusteht.</p> <p><b>Privatperson/-en</b></p> <p>► Alle natürlichen Personen. Dies können Einzelpersonen, Paare oder sonstige Gruppen von Personen sein, z. B. Erbengemeinschaften.</p> <p><b>Wohnungsgenossenschaft</b></p> <p>► Alle Wohnungsunternehmen, die die Rechtsform einer Genossenschaft haben.</p> <p><b>Kommune oder Kommunales Wohnungsunternehmen</b></p> <p>► Unternehmen oder Einrichtung, bei denen die Kommune mit mehr als 50 % Nennkapital oder Stimmrecht beteiligt ist.</p> <p><b>Privatwirtschaftliches Wohnungsunternehmen</b></p> <p>► Alle privatrechtlichen Wohnungsunternehmen ohne Genossenschaften.</p> <p><b>Anderes privatwirtschaftliches Unternehmen</b></p> <p>► Alle privatrechtlichen Unternehmen, in deren Eigentum sich Wohnungen befinden, deren primärer Erwerbszweck aber nicht die Wohnungsvermietung ist (z. B. Banken, Versicherungen, Fonds).</p> <p><b>Bund oder Land</b></p> <p>► Unternehmen oder Einrichtung, bei denen der Bund oder das Land mit mehr als 50 % Nennkapital oder Stimmrecht beteiligt ist.</p> <p><b>Organisation ohne Erwerbszweck</b></p> <p>► z. B. Kirche</p> |
| Erhebungseinheiten                                    | Bei der Gebäude- und Wohnungszählung wurden alle Gebäude mit Wohnraum, bewohnte Unterkünfte und Wohnungen erhoben.   |
| Fläche der Wohnung in m <sup>2</sup>                  | <p>Grundfläche der gesamten Wohnung in m<sup>2</sup>. Zur Wohnung zählen auch außerhalb des eigentlichen Wohnungsabschlusses liegende Räume (z. B. Mansarden) sowie zu Wohnzwecken ausgebauter Keller- und Bodenräume.</p> <p>Zur Ermittlung der Wohnfläche sind anzurechnen:</p> <ul style="list-style-type: none"> <li>– voll: die Grundflächen von Räumen/ Raumteilen mit einer lichten Höhe von mindestens 2 Metern;</li> <li>– zur Hälfte: die Grundflächen von Räumen/ Raumteilen mit einer lichten Höhe von mindestens 1 Meter, aber weniger als 2 Metern; unbeheizbare Wintergärten, Schwimmbäder und ähnliche nach allen Seiten geschlossene Räume;</li> <li>– in der Regel zu einem Viertel, höchstens jedoch zur Hälfte: die Flächen von Balkonen, Loggien, Dachgärten, Terrassen.</li> </ul> <p>Die Fläche wird in 20 m<sup>2</sup>-Intervallen angegeben.</p>   |

| Merkmal                      | Definition   |
|------------------------------|--|
| Gebäudetyp                   | <p>Das Merkmal gibt die Bauart des Gebäudes an.</p> <p><b>Freistehendes Haus</b></p> <p>► Freistehendes Gebäude, unabhängig davon, ob es sich um ein Ein- oder Mehrfamilienhaus handelt.</p> <p><b>Doppelhaushälfte</b></p> <p>► Gebäude, das mit genau einem anderen Gebäude aneinander gebaut ist, unabhängig davon, ob es sich dabei um Ein- oder Mehrfamilienhäuser handelt.</p> <p><b>Gereihtes Haus</b></p> <p>► Gebäude, das mit mindestens zwei anderen Gebäuden aneinander gebaut ist, unabhängig davon, ob es sich dabei um Ein- oder Mehrfamilienhäuser handelt. Die Gebäude müssen nicht baugleich sein, sie können auch seitlich oder in der Höhe versetzt sein. Reiheneckhäuser zählen auch hierzu.</p> <p><b>Anderer Gebäudetyp</b></p> <p>► Alle Arten von Gebäuden, die nicht freistehendes Haus, Doppel- oder Reihnhaus sind sowie alle Arten von bewohnten Unterkünften.</p>  |
| Größe des privaten Haushalts | <p>Dieses Merkmal gibt die Anzahl der in einem privaten Haushalt lebenden Personen an.</p> <p><b>1 Person</b></p> <p><b>2 Personen</b></p> <p><b>3 Personen</b></p> <p><b>4 Personen</b></p> <p><b>5 Personen</b></p> <p><b>6 und mehr Personen</b></p>  |
| Heizungsart                  | <p>Das Merkmal bezeichnet die überwiegende Heizungsart im Gebäude.</p> <p><b>Fernheizung (Fernwärme)</b></p> <p>► Das Gebäude wird von einem zentralen Fernheizwerk aus mit Wärme versorgt (sog. Fernwärme).</p> <p><b>Etagenheizung</b></p> <p>► Unter einer Etagenheizung versteht man eine zentrale Heizanlage für sämtliche Räume einer abgeschlossenen Wohnung, wobei sich die Heizquelle meist innerhalb dieser Wohnung befindet, z. B. Gastherme.</p> <p><b>Blockheizung</b></p> <p>► Eine Blockheizung liegt vor, wenn ein Häuserblock durch ein zentrales Heizsystem beheizt wird und die Heizquelle sich in bzw. an einem der Gebäude oder in deren unmittelbarer Nähe befindet (sog. Nahwärme).</p> <p><b>Zentralheizung</b></p> <p>► Bei einer Zentralheizung werden sämtliche Wohneinheiten eines Gebäudes von einer zentralen Heizstelle, die sich innerhalb des Gebäudes (in der Regel im Keller) befindet, beheizt.</p> <p><b>Einzel-/ Mehrraumöfen (auch Nachtspeicherheizung)</b></p> <p>► Einzelöfen (z. B. Kohle- oder Nachtspeicheröfen) beheizen jeweils nur einen Raum, in dem sie stehen. In der Regel sind sie fest installiert. Ein Mehrraumofen (z. B. Kachelofen) beheizt gleichzeitig mehrere Räume (auch durch Luftkanäle).</p> <p><b>Keine Heizung im Gebäude oder in den Wohnungen</b></p> |
| Kernfamilie                  | <p>Eine Kernfamilie besteht aus zwei oder mehr Personen, die zu demselben privaten Haushalt gehören und setzt sich zusammen aus der Bezugsperson des privaten Haushalts – das heißt eine nach Alter, Familienstand und Geschlecht festgelegte zentrale Person des privaten Haushalts – und mindestens einer weiteren Person, z. B. der Partnerin/ dem Partner oder einem Kind der Bezugsperson. Dieses Familienkonzept beschränkt die Beziehungen zwischen Vorfahren und Nachfahren auf direkte Beziehungen (ersten Grades), das heißt auf Beziehungen zwischen Eltern und Kindern.</p>  |
| Kind                         | <p>Unter Kind ist ein leiblicher Sohn bzw. ein Stief- oder Adoptivsohn oder eine leibliche Tochter bzw. eine Stief- oder Adoptivtochter (ungeachtet des Alters) zu verstehen, dessen bzw. deren üblicher Aufenthaltsort sich im privaten Haushalt mindestens eines Elternteils befindet und ein Elternteil Bezugsperson und/ oder Partner/-in der Bezugsperson ist.</p>  |
| Leerstandsquote (Wohnungen)  | <p>Die Leerstandsquote (Wohnungen) stellt den Anteil der leer stehenden Wohnungen an allen bewohnten und leer stehenden Wohnungen dar. Nicht berücksichtigt sind: Ferien- und Freizeitwohnungen, Diplomatenwohnungen/ Wohnungen ausländischer Streitkräfte sowie gewerblich genutzte Wohnungen. Die Berechnung erfolgt für Wohnungen in Wohngebäuden (ohne Wohnheime).</p>   |

| Merkmal                                 | Definition   |
|---|--|
| Paar                                    | Der Begriff Paar umfasst Paare in einer Ehe, Paare in einer eingetragenen Lebenspartnerschaft und Paare in einer nichtehelichen Lebensgemeinschaft, die jeweils in einem privaten Haushalt zusammenleben. Ein Ehepaar ist ein gemäß gesetzlichem Familienstand zum Stichtag verheiratetes verschiedengeschlechtliches Paar in einem privaten Haushalt. Eine eingetragene Lebenspartnerschaft ist ein gemäß gesetzlichem Familienstand zum Stichtag rechtlich anerkanntes gleichgeschlechtliches Paar in einem privaten Haushalt. Eine nichteheliche Lebensgemeinschaft ist ein gemischtgeschlechtliches Paar in einem privaten Haushalt, das gemäß gesetzlichem Familienstand zum Stichtag nicht miteinander verheiratet war.  |
| Privater Haushalt                       | Ein privater Haushalt besteht aus mindestens einer Person. Zugrunde gelegt wird das „Konzept des gemeinsamen Wohnens“. Alle Personen, die unabhängig von ihrem Wohnstatus (Haupt-/Nebenwohnsitz) gemeinsam in einer Wohnung leben, gelten als Mitglieder desselben privaten Haushalts, sodass es einen privaten Haushalt pro belegter Wohnung gibt. Personen in Gemeinschafts- und Anstaltsunterkünften sind hier nicht enthalten, sondern nur Personen, die eine eigene Haushaltsführung aufweisen. Eine Person des privaten Haushalts wird als Bezugsperson – das heißt eine nach Alter, Familienstand und Geschlecht festgelegte zentrale Person des privaten Haushalts – bestimmt. Ausgehend von dieser Person werden der Haushaltstyp und die Stellung der weiteren Personen im privaten Haushalt bestimmt.   |
| Regionalschlüssel                       | <p>Der Regionalschlüssel kennzeichnet die hierarchische Struktur aller Verwaltungsebenen. Er wird einheitlich von den Statistischen Ämtern des Bundes und der Länder vergeben.</p> <p>Der Regionalschlüssel gliedert sich wie folgt:</p> <ul style="list-style-type: none"> <li>1. – 2. Stelle = Kennzahl des Bundeslandes</li> <li>3.     Stelle = Kennzahl des Regierungsbezirks</li> <li>4. – 5. Stelle = Kennzahl des Kreises bzw. der kreisfreien Stadt</li> <li>6. – 9. Stelle = Verbandsschlüssel (in Brandenburg: Ämterschlüssel)</li> <li>10. – 12. Stelle = Gemeindekennzahl</li> </ul> <p>Der vierstellige Verbandsschlüssel weist durch die führende Ziffer auf die Art der Gemeinde hin:</p> <ul style="list-style-type: none"> <li>0 = verbandsfreie Gemeinde (in Brandenburg: amtsfreie Gemeinde),</li> <li>5 = verbandsangehörige Gemeinde (in Brandenburg: amtsangehörige Gemeinde),</li> <li>9 = gemeindefreies Gebiet.</li> </ul> <p>Die gemeindefreien Gebiete sind für den Zensus 2011 nicht relevant.</p> <p>Die Verwaltungsebene Regierungsbezirk ist nur für folgende Bundesländer verfügbar: Baden-Württemberg, Bayern, Hessen, Niedersachsen (hier: Statistische Region), Nordrhein-Westfalen und Sachsen.</p> <p>Die Verwaltungsebene Gemeindeverband ist nur für folgende Bundesländer verfügbar: Brandenburg (hier: Ämter), Mecklenburg-Vorpommern, Niedersachsen (hier: Samtgemeinde), Rheinland-Pfalz, Sachsen, Sachsen-Anhalt, Schleswig-Holstein und Thüringen.</p> |
| Seniorenstatus eines privaten Haushalts | <p>Dargelegt wird die Haushaltstruktur aller privaten Haushalte, wobei dies hier in Abhängigkeit vom Alter der in einem privaten Haushalt wohnhaften Personen erfolgt. Als Senioren/-innen gelten diejenigen Personen, welche zum Zensusstichtag 9. Mai 2011 das 65. Lebensjahr vollendet haben.</p> <p><b>Haushalte mit ausschließlich Senioren/-innen</b></p> <p><b>Haushalte mit Senioren/-innen und Jüngeren</b></p> <p><b>Haushalte ohne Senioren/-innen</b></p>  |
| Stichtagsbezogenheit der Merkmale       | Stichtag der Gebäude- und Wohnungszählung war der 9. Mai 2011. Alle Angaben beziehen sich auf diesen Zeitpunkt.  |

| Merkmal                                       | Definition   |
|---|--|
| Typ des privaten Haushalts<br>(nach Familien) | <p>Dieses Merkmal beschreibt, in welcher Konstellation die Personen eines privaten Haushalts gemeinschaftlich leben, mit Fokus auf die Existenz von Kindern im privaten Haushalt.</p> <p><b>Eiipersonenhaushalte (Singlehaushalte)</b></p> <p>► Ein Eiipersonenhaushalt bezeichnet einen privaten Haushalt mit einer allein lebenden Person.</p> <p><b>Paare ohne Kind(er)</b></p> <p><b>Paare mit Kind(ern)</b></p> <p><b>Alleinerziehende Elternteile</b></p> <p>► Eine alleinerziehende Mutter oder ein alleinerziehender Vater ist ein Elternteil ohne Partner/-in mit mindestens einem Kind innerhalb eines privaten Haushalts.</p> <p><b>Mehrpersonenhaushalte ohne Kernfamilie</b></p> <p>► Unter Mehrpersonenhaushalten ohne Kernfamilie werden alle anderen privaten Mehrpersonenhaushalte zusammengefasst, die durch die zuvor genannten Kategorien nicht abgedeckt sind, wie etwa nicht eingetragene Lebenspartnerschaften gleichgeschlechtlicher Paare, Wohngemeinschaften, Großeltern-Enkel-Haushalte ohne Elternteile etc.</p> |
| Wohnung                                       | <p>Unter einer Wohnung sind nach außen abgeschlossene, zu Wohnzwecken bestimmte, in der Regel zusammenliegende Räume zu verstehen, die die Führung eines eigenen Haushalts ermöglichen und nicht vollständig für gewerbliche Zwecke genutzt werden.</p> <p>Eine Wohnung muss nicht notwendigerweise eine Küche oder Kochnische enthalten.</p> <p>Wohnungen haben einen eigenen Eingang unmittelbar vom Freien, von einem Treppenhaus oder einem Vorraum. Zur Wohnung können aber auch außerhalb des eigentlichen Wohnungsabschlusses liegende, zu Wohnzwecken ausgebaute Keller- oder Bodenräume (z. B. Mansarden) gehören.</p>  |
| Zahl der Räume                                | <p>Die Zahl der Räume umfasst alle Wohn-, Ess- und Schlafzimmer und andere separate Räume (z. B. bewohnbare Keller- und Bodenräume) von mindestens 6 m<sup>2</sup> Größe sowie abgeschlossene Küchen, unabhängig von deren Größe. Bad, Toilette, Flur und Wirtschaftsräume werden grundsätzlich nicht mitgezählt. Ein Wohnzimmer mit einer Essecke, Schlafnische oder Kochnische ist als ein Raum zu zählen. Dementsprechend bestehen Wohnungen, in denen es keine bauliche Trennung der einzelnen Wohnbereiche gibt (z. B. sogenannte „Loftwohnungen“), aus nur einem Raum.</p> <p><b>1 Raum</b></p> <p><b>2 Räume</b></p> <p><b>3 Räume</b></p> <p><b>4 Räume</b></p> <p><b>5 Räume</b></p> <p><b>6 Räume</b></p> <p><b>7 und mehr Räume</b></p>   |

## **Herausgeber**

Statistisches Landesamt Rheinland-Pfalz  
Mainzer Straße 14-16  
56130 Bad Ems

## **Auskunftsdienst**

E-Mail: [info@statistik.rlp.de](mailto:info@statistik.rlp.de)  
Telefon: 02603 71-4444  
Telefax: 02603 71-19 4444

## **Copyright**

© Statistisches Landesamt Rheinland-Pfalz  
Bad Ems 2014

Vervielfältigung und Verbreitung mit Quellenangabe gestattet.







Rheinland-Pfalz

STATISTISCHES LANDESAMT



# zensus 2011

## **Gebäude und Wohnungen sowie Wohnverhältnisse der Haushalte**

Gemeinde  
Berlingen

am 9. Mai 2011

Ergebnisse des Zensus 2011



## Inhaltsverzeichnis

|   |    |
|---|----|
| Einführung .....  | 4  |
| Rechtliche Grundlagen .....   | 4  |
| Methode .....   | 4  |
| Systematik von Gebäuden und Wohnungen .....   | 5  |
| Tabellen  |    |
| 1.1 Gebäude mit Wohnraum und Wohnungen in Gebäuden mit Wohnraum<br>nach Baujahr, Gebäudetyp, Zahl der Wohnungen, Eigentumsform und Heizungsart .....        | 6  |
| 1.2 Gebäude mit Wohnraum nach Baujahr und Gebäudeart, Gebäudetyp,<br>Zahl der Wohnungen, Eigentumsform und Heizungsart .....                                | 8  |
| 1.3.1 Gebäude mit Wohnraum nach regionaler Einheit und Baujahr, Gebäudeart,<br>Gebäudetyp, Zahl der Wohnungen, Eigentumsform und Heizungsart .....          | 10 |
| 1.3.2 Gebäude mit Wohnraum nach regionaler Einheit und Baujahr, Gebäudeart,<br>Gebäudetyp, Zahl der Wohnungen, Eigentumsform und Heizungsart – in % – ..... | 12 |
| 2.1 Wohnungen in Gebäuden mit Wohnraum nach Art der Nutzung,<br>Fläche der Wohnung, Zahl der Räume und Ausstattung .....                                    | 14 |
| 2.2.1 Wohnungen in Gebäuden mit Wohnraum nach regionaler Einheit und<br>Art der Nutzung, Fläche der Wohnung, Zahl der Räume und Ausstattung .....           | 15 |
| 2.2.2 Wohnungen in Gebäuden mit Wohnraum nach regionaler Einheit und<br>Art der Nutzung, Fläche der Wohnung, Zahl der Räume und Ausstattung – in % – .....  | 16 |
| 3.1 Gebäude- und Wohnungskennzahlen im regionalen Vergleich .....   | 17 |
| 3.2 Weitere Wohnungskennzahlen im regionalen Vergleich .....  | 20 |
| 4.1 Haushalte nach Typ des privaten Haushalts (nach Familien) und Art der Wohnungs-<br>nutzung, Fläche der Wohnung und Zahl der Räume .....                 | 23 |
| 4.2 Haushalte nach Größe des privaten Haushalts und Art der Wohnungsnutzung,<br>Fläche der Wohnung und Zahl der Räume .....                                 | 24 |
| 4.3 Haushalte nach Seniorenstatus des privaten Haushalts und Art der Wohnungsnutzung,<br>Fläche der Wohnung und Zahl der Räume .....                        | 25 |
| Definitionen .....  | 26 |

## Einführung

Der Zensus 2011 ist eine Bevölkerungs-, Gebäude- und Wohnungszählung. Dabei werden – soweit möglich – bereits vorhandene Daten aus Verwaltungsregistern für statistische Zwecke genutzt. Eine Haushaltebefragung auf Stichprobenbasis, eine Vollerhebung aller an Anschriften mit Sonderbereichen lebenden Personen (Wohnheime und Gemeinschaftsunterkünfte) sowie eine postalische Befragung zu Gebäude- und Wohnungsdaten bei den Eigentümerinnen und Eigentümern oder Verwalterinnen und Verwaltern ergänzen und korrigieren die Informationen aus den Registern. Eine traditionelle Volkszählung inklusive einer Gebäude- und Wohnungszählung wurde in den alten Bundesländern letztmalig 1987, in der DDR letztmalig 1981 durchgeführt. Eine Gebäude- und Wohnungszählung fand nach der Wiedervereinigung nur in den neuen Bundesländern im Jahr 1995 statt.

Ziel des Zensus 2011 war zum einen die Ermittlung der amtlichen Einwohnerzahlen zum Stichtag 9. Mai 2011. Zum anderen wurden wichtige Strukturinformationen erhoben, welche eine umfassende Datengrundlage bieten, wie die Menschen in Deutschland leben, wohnen und arbeiten.

Die vorliegende Publikation präsentiert Ergebnisse des Zensus 2011 zu den Themen Gebäude, Wohnungen und Wohnverhältnisse von Haushalten nach Abschluss der Datenaufbereitung.

## Rechtliche Grundlagen

Die rechtlichen Grundlagen des Zensus 2011 bilden

- die Verordnung Europäische Gemeinschaft (EG) Nummer 763/2008 des Europäischen Parlaments und des Rates vom 9. Juli 2008 über Volks- und Wohnungszählungen,
- das Zensusvorbereitungsgesetz (ZensVorbG 2011),
- das Zensusgesetz 2011 (ZensG 2011),
- die Stichprobenverordnung Zensusgesetz 2011 (StichprobenV),
- sowie die jeweiligen landesrechtlichen Regelungen zur Ausführung des ZensG 2011.

Nach § 1 Abs. 1 ZensG 2011 führten die Statistischen Ämter des Bundes und der Länder eine Bevölkerungs-, Gebäude- und Wohnungszählung (Zensus) mit Stand zum 9. Mai 2011 (Berichtszeitpunkt) als Bundesstatistik durch.

Gemäß § 1 Abs. 3 ZensG 2011 dient der Zensus unter anderem der Gewinnung von Grunddaten für das Gesamtsystem der amtlichen Statistik sowie von Strukturdaten über die Bevölkerung als Datengrundlage für vielfältige politische Entscheidungen.

Die nachstehend veröffentlichten Ergebnisse wurden auf Basis folgender Erhebungen und statistischer Verfahren ermittelt:

- Daten aus der Gebäude- und Wohnungszählung (§ 6 ZensG 2011),
- Daten aus der Zusammenführung der Datensätze und Haushaltegenerierung (§ 9 Abs. 3 ZensG 2011).

## Methode

Da es in Deutschland zu Gebäude- und Wohnungsdaten keine flächendeckenden Register gibt, wurden die Angaben zu Gebäuden und Wohnungen durch eine postalische Befragung der Eigentümerinnen und Eigentümer oder Verwalterinnen und Verwalter von Gebäuden und Wohnungen sowie bewohnten Unterkünften gewonnen. Die zum Stichtag 9. Mai 2011 als Vollerhebung durchgeführte Gebäude- und Wohnungszählung liefert Informationen zu Gebäuden mit Wohnraum sowie zu den darin befindlichen Wohnungen. Zu rein gewerblich genutzten Objekten werden keine Informationen angeboten.

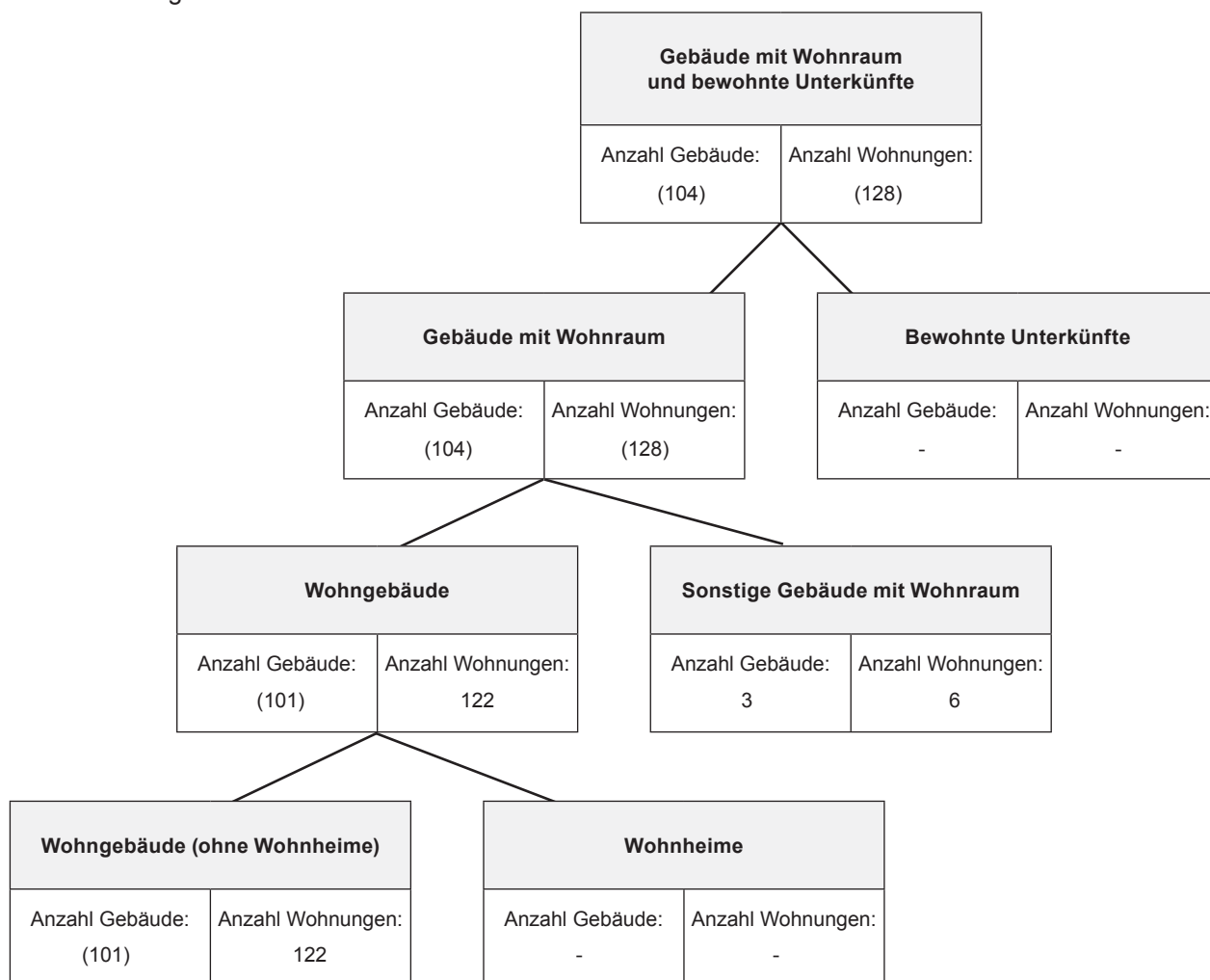
Durch das statistische Verfahren der Haushaltegenerierung stehen nicht nur die gesammelten Informationen zu Bevölkerung, Gebäuden und Wohnungen zur Verfügung, sondern zusätzlich auch Angaben zu Haushalts- und Familienstrukturen. Dabei wurden anschriftenweise Personen zu Haushalten zusammengefasst und den in der Gebäude- und Wohnungszählung erfassten Wohnungen zugeordnet. Die Haushaltegenerierung bildet daher die Wohnhaushalte an einer Anschrift ab. Die Zahl der Haushalte kann von der Zahl der bewohnten Wohnungen abweichen, da ein Haushalt beispielsweise bei Umzügen vorübergehend mehrere Wohnungen nutzen kann.

Bei allen Veröffentlichungen der amtlichen Statistik in Deutschland sind die Einzelangaben der Befragten grundsätzlich geheim zu halten (§ 16 Bundesstatistikgesetz). Bei allen Ergebnisbestandteilen aus Registerauszählungen oder Vollerhebungen des Zensus 2011 erfolgt die Geheimhaltung durch das maschinelle, datenverändernde Verfahren SAFE (Verfahren zur **s**icheren **A**nonymisierung für **E**inzeldaten). Dieses Verfahren stellt sicher, dass bereits vor Erstellung einer Ergebnistabelle kein Datensatz vorhanden ist, welcher Rückschlüsse auf Einzelfälle zulässt.

Weiterführende methodische Informationen zum Zensusmodell und zur Geheimhaltung stehen unter [www.zensus2011.de](http://www.zensus2011.de) zur Verfügung.

## Systematik von Gebäuden und Wohnungen

Im Rahmen des Zensus 2011 werden die Gebäude und Wohnungen nach der Art des Gebäudes in hierarchischen Strukturen abgebildet. Nachstehende Abbildung zeigt die Ergebnisse für die regionale Einheit dieser Veröffentlichung.



Die Ergebnisse zur Gebäude- und Wohnungszählung betrachten ausschließlich Gebäude mit Wohnraum. Bewohnte Unterkünfte bleiben daher für die Ergebnistabellen unberücksichtigt.

## 1.1 Gebäude mit Wohnraum und Wohnungen in Gebäuden mit Wohnraum nach Baujahr, Gebäudetyp, Zahl der Wohnungen, Eigentumsform und Heizungsart

|  | Gebäude mit Wohnraum |           | darunter    |           |
|--|----------------------|-----------|-------------|-----------|
|  | Gebäude              | Wohnungen | Wohngebäude |           |
|  |                      |           | Gebäude     | Wohnungen |
|  | Anzahl               | Anzahl    | Anzahl      | Anzahl    |
| <b>Insgesamt</b>                             |                      |           |             |           |
| Insgesamt                                    | (104)                | (128)     | (101)       | 122       |
| <b>Baujahr</b>                               |                      |           |             |           |
| Vor 1919                                     | (33)                 | 36        | (33)        | 36        |
| 1919 - 1948                                  | 3                    | 6         | -           | -         |
| 1949 - 1978                                  | (38)                 | (50)      | (38)        | (50)      |
| 1979 - 1986                                  | 3                    | 9         | 3           | 9         |
| 1987 - 1990                                  | -                    | -         | -           | -         |
| 1991 - 1995                                  | -                    | -         | -           | -         |
| 1996 - 2000                                  | 3                    | 3         | 3           | 3         |
| 2001 - 2004                                  | 15                   | 15        | 15          | 15        |
| 2005 - 2008                                  | 3                    | 3         | 3           | 3         |
| 2009 und später                              | 6                    | 6         | 6           | 6         |
| <b>Gebäudetyp nach Zahl der Wohnungen</b>    |                      |           |             |           |
| Freistehendes Haus Insgesamt                 | (86)                 | (107)     | (83)        | (101)     |
| mit 1 Wohnung                                | (62)                 | (62)      | (59)        | (59)      |
| mit 2 Wohnungen                              | 21                   | 39        | 21          | 36        |
| mit 3 und mehr Wohnungen                     | 3                    | 6         | 3           | 6         |
| Doppelhaushälfte Insgesamt                   | 9                    | 9         | 9           | 9         |
| mit 1 Wohnung                                | 6                    | 6         | 6           | 6         |
| mit 2 Wohnungen                              | 3                    | 3         | 3           | 3         |
| mit 3 und mehr Wohnungen                     | -                    | -         | -           | -         |
| Gereihtes Haus Insgesamt                     | -                    | 3         | -           | 3         |
| mit 1 Wohnung                                | -                    | -         | -           | -         |
| mit 2 Wohnungen                              | -                    | 3         | -           | 3         |
| mit 3 und mehr Wohnungen                     | -                    | -         | -           | -         |
| Anderer Gebäudetyp Insgesamt                 | 9                    | 9         | 9           | 9         |
| mit 1 Wohnung                                | 9                    | 9         | 9           | 9         |
| mit 2 Wohnungen                              | -                    | -         | -           | -         |
| mit 3 und mehr Wohnungen                     | -                    | -         | -           | -         |
| <b>Zahl der Wohnungen im Gebäude</b>         |                      |           |             |           |
| 1 Wohnung                                    | 77                   | 77        | 74          | 74        |
| 2 Wohnungen                                  | 24                   | 45        | 24          | 42        |
| 3 - 6 Wohnungen                              | 3                    | 6         | 3           | 6         |
| 7 - 12 Wohnungen                             | -                    | -         | -           | -         |
| 13 und mehr Wohnungen                        | -                    | -         | -           | -         |
| <b>Eigentumsform des Gebäudes</b>            |                      |           |             |           |
| Gemeinschaft von Wohnungseigentümern/-innen  | 9                    | 18        | 9           | 15        |
| Privatperson/-en                             | (95)                 | (110)     | (92)        | (107)     |
| Wohnungsgenossenschaft                       | -                    | -         | -           | -         |
| Kommune oder kommunales Wohnungsunternehmen  | -                    | -         | -           | -         |
| Privatwirtschaftliches Wohnungsunternehmen   | -                    | -         | -           | -         |
| Anderes privatwirtschaftliches Unternehmen   | -                    | -         | -           | -         |
| Bund oder Land                               | -                    | -         | -           | -         |
| Organisation ohne Erwerbszweck (z.B. Kirche) | -                    | -         | -           | -         |

Noch: 1.1 Gebäude mit Wohnraum und Wohnungen in Gebäuden mit Wohnraum nach Baujahr, Gebäudetyp, Zahl der Wohnungen, Eigentumsform und Heizungsart

|  | Gebäude mit Wohnraum |           | darunter    |           |
|--|----------------------|-----------|-------------|-----------|
|  |                      |           | Wohngebäude |           |
|  | Gebäude              | Wohnungen | Gebäude     | Wohnungen |
|  | Anzahl               | Anzahl    | Anzahl      | Anzahl    |
| <b>Heizungsart</b>                               |                      |           |             |           |
| Fernheizung (Fernwärme)                          | -                    | -         | -           | -         |
| Etagenheizung                                    | -                    | -         | -           | -         |
| Blockheizung                                     | -                    | -         | -           | -         |
| Zentralheizung                                   | (83)                 | (101)     | 80          | (98)      |
| Einzel-/Mehrraumöfen (auch Nachtspeicherheizung) | 18                   | 24        | 18          | 21        |
| Keine Heizung im Gebäude oder in den Wohnungen   | 3                    | 3         | 3           | 3         |

Bei den ausgewiesenen Wohnungszahlen sind gewerblich genutzte Wohnungen nicht, Diplomatenwohnungen/Wohnungen ausländischer Streitkräfte nur in der „Insgesamt-Zeile“ berücksichtigt.

Die ausgewiesenen Zahlen zu „Gebäudetyp nach Zahl der Wohnungen“ und „Zahl der Wohnungen im Gebäude“ können Abweichungen zwischen der Anzahl der Gebäude und der entsprechenden Zahl der Wohnungen in diesen Gebäuden aufweisen. Dies ist auf das beim Zensus 2011 eingesetzte Geheimhaltungsverfahren zurückzuführen sowie auf die in den Wohnungsauswertungen nicht berücksichtigten Diplomatenwohnungen/Wohnungen ausländischer Streitkräfte bzw. gewerblich genutzten Wohnungen.

## 1.2 Gebäude mit Wohnraum nach Baujahr und Gebäudeart, Gebäudetyp, Zahl der Wohnungen, Eigentumsform und Heizungsart

|  | Insgesamt | Baujahr (Jahrzwanzigste) |             |             |                 |
|--|-----------|--------------------------|-------------|-------------|-----------------|
|  |           | Vor 1950                 | 1950 - 1969 | 1970 - 1989 | 1990 und später |
|  | Anzahl    | Anzahl                   | Anzahl      | Anzahl      | Anzahl          |
| <b>Insgesamt</b>                             |           |                          |             |             |                 |
| Insgesamt                                    | (104)     | (42)                     | (20)        | 15          | 27              |
| <b>Art des Gebäudes</b>                      |           |                          |             |             |                 |
| Gebäude mit Wohnraum                         | (104)     | (42)                     | (20)        | 15          | 27              |
| Wohngebäude                                  | (101)     | 39                       | (20)        | 15          | 27              |
| Wohngebäude (ohne Wohnheime)                 | (101)     | 39                       | (20)        | 15          | 27              |
| Wohnheime                                    | -         | -                        | -           | -           | -               |
| Sonstige Gebäude mit Wohnraum                | 3         | 3                        | -           | -           | -               |
| <b>Gebäudetyp nach Zahl der Wohnungen</b>    |           |                          |             |             |                 |
| Freistehendes Haus Insgesamt                 | (86)      | 24                       | (20)        | 15          | 27              |
| mit 1 Wohnung                                | (62)      | 18                       | (17)        | 6           | 21              |
| mit 2 Wohnungen                              | 21        | 3                        | 3           | 9           | 6               |
| mit 3 und mehr Wohnungen                     | 3         | 3                        | -           | -           | -               |
| Doppelhaushälfte Insgesamt                   | 9         | 9                        | -           | -           | -               |
| mit 1 Wohnung                                | 6         | 6                        | -           | -           | -               |
| mit 2 Wohnungen                              | 3         | 3                        | -           | -           | -               |
| mit 3 und mehr Wohnungen                     | -         | -                        | -           | -           | -               |
| Gereihtes Haus Insgesamt                     | -         | -                        | -           | -           | -               |
| mit 1 Wohnung                                | -         | -                        | -           | -           | -               |
| mit 2 Wohnungen                              | -         | -                        | -           | -           | -               |
| mit 3 und mehr Wohnungen                     | -         | -                        | -           | -           | -               |
| Anderer Gebäudetyp Insgesamt                 | 9         | 9                        | -           | -           | -               |
| mit 1 Wohnung                                | 9         | 9                        | -           | -           | -               |
| mit 2 Wohnungen                              | -         | -                        | -           | -           | -               |
| mit 3 und mehr Wohnungen                     | -         | -                        | -           | -           | -               |
| <b>Zahl der Wohnungen im Gebäude</b>         |           |                          |             |             |                 |
| 1 Wohnung                                    | 77        | 33                       | (17)        | (6)         | 21              |
| 2 Wohnungen                                  | 24        | 6                        | 3           | 9           | 6               |
| 3 - 6 Wohnungen                              | 3         | 3                        | -           | -           | -               |
| 7 - 12 Wohnungen                             | -         | -                        | -           | -           | -               |
| 13 und mehr Wohnungen                        | -         | -                        | -           | -           | -               |
| <b>Eigentumsform des Gebäudes</b>            |           |                          |             |             |                 |
| Gemeinschaft von Wohnungseigentümern/-innen  | 9         | 6                        | -           | 3           | -               |
| Privatperson/-en                             | (95)      | 36                       | (20)        | (12)        | 27              |
| Wohnungsgenossenschaft                       | -         | -                        | -           | -           | -               |
| Kommune oder kommunales Wohnungsunternehmen  | -         | -                        | -           | -           | -               |
| Privatwirtschaftliches Wohnungsunternehmen   | -         | -                        | -           | -           | -               |
| Anderes privatwirtschaftliches Unternehmen   | -         | -                        | -           | -           | -               |
| Bund oder Land                               | -         | -                        | -           | -           | -               |
| Organisation ohne Erwerbszweck (z.B. Kirche) | -         | -                        | -           | -           | -               |



Noch: 1.2 Gebäude mit Wohnraum nach Baujahr und Gebäudeart, Gebäudetyp, Zahl der Wohnungen,  
Eigentumsform und Heizungsart

|   | Insgesamt | Baujahr (Jahrzwanzigste) |             |             |                 |
|---|-----------|--------------------------|-------------|-------------|-----------------|
|   |           | Vor 1950                 | 1950 - 1969 | 1970 - 1989 | 1990 und später |
|   | Anzahl    | Anzahl                   | Anzahl      | Anzahl      | Anzahl          |
| <b>Heizungsart</b>                                  |           |                          |             |             |                 |
| Fernheizung (Fernwärme)                             | -         | -                        | -           | -           | -               |
| Etagenheizung                                       | -         | -                        | -           | -           | -               |
| Blockheizung  | -         | -                        | -           | -           | -               |
| Zentralheizung                                      | (83)      | 24                       | (20)        | 15          | 24              |
| Einzel-/Mehrraumöfen (auch<br>Nachtspeicherheizung) | 18        | 15                       | -           | -           | 3               |
| Keine Heizung im Gebäude oder in<br>den Wohnungen   | 3         | 3                        | -           | -           | -               |

## 1.3.1 Gebäude mit Wohnraum nach regionaler Einheit und Baujahr, Gebäudeart, Gebäudetyp, Zahl der Wohnungen, Eigentumsform und Heizungsart

|   | Gebäude   |                             |                       |                 |             |
|---|-----------|-----------------------------|-----------------------|-----------------|-------------|
|   | Berlingen | Verbandsgemeinde Gerolstein | Landkreis Vulkaneifel | Rheinland-Pfalz | Deutschland |
|   | Anzahl    | Anzahl                      | Anzahl                | Anzahl          | Anzahl      |
| <b>Insgesamt</b>                          |           |                             |                       |                 |             |
| Insgesamt                                 | (104)     | 5 242                       | 23 720                | 1 183 475       | 18 922 618  |
| <b>Baujahr</b>                            |           |                             |                       |                 |             |
| Vor 1919                                  | (33)      | 937                         | 3 744                 | 181 833         | 2 655 042   |
| 1919 - 1948                               | 3         | 455                         | 2 215                 | 123 453         | 2 307 543   |
| 1949 - 1978                               | (38)      | 2 127                       | 9 290                 | 462 714         | 7 188 157   |
| 1979 - 1986                               | 3         | 520                         | 2 600                 | 120 331         | 1 828 250   |
| 1987 - 1990                               | -         | 139                         | 817                   | 47 821          | 736 588     |
| 1991 - 1995                               | -         | 307                         | 1 365                 | 69 320          | 1 153 484   |
| 1996 - 2000                               | 3         | 347                         | 1 782                 | 79 166          | 1 434 704   |
| 2001 - 2004                               | 15        | 224                         | 982                   | 47 349          | 790 074     |
| 2005 - 2008                               | 3         | 130                         | 669                   | 36 981          | 594 658     |
| 2009 und später                           | 6         | (56)                        | 256                   | 14 507          | 234 118     |
| <b>Art des Gebäudes</b>                   |           |                             |                       |                 |             |
| Gebäude mit Wohnraum                      | (104)     | 5 242                       | 23 720                | 1 183 475       | 18 922 618  |
| Wohngebäude                               | (101)     | 5 038                       | 22 800                | 1 140 000       | 18 259 360  |
| Wohngebäude (ohne Wohnheime)              | (101)     | 5 038                       | 22 794                | 1 139 024       | 18 239 634  |
| Wohnheime                                 | -         | -                           | 6                     | 976             | 19 726      |
| Sonstige Gebäude mit Wohnraum             | 3         | 204                         | 920                   | 43 475          | 663 258     |
| <b>Gebäudetyp nach Zahl der Wohnungen</b> |           |                             |                       |                 |             |
| Freistehendes Haus Insgesamt              | (86)      | 3 844                       | 18 981                | 813 645         | 11 670 098  |
| mit 1 Wohnung                             | (62)      | 2 943                       | 14 970                | 597 607         | 7 865 099   |
| mit 2 Wohnungen                           | 21        | 666                         | 2 930                 | 143 967         | 2 363 400   |
| mit 3 und mehr Wohnungen                  | 3         | 235                         | 1 081                 | 72 071          | 1 441 599   |
| Doppelhaushälfte Insgesamt                | 9         | 440                         | 1 714                 | 131 807         | 2 767 712   |
| mit 1 Wohnung                             | 6         | 318                         | 1 270                 | 93 446          | 1 961 269   |
| mit 2 Wohnungen                           | 3         | (87)                        | 301                   | 21 364          | 424 662     |
| mit 3 und mehr Wohnungen                  | -         | 35                          | 143                   | 16 997          | 381 781     |
| Gereihtes Haus Insgesamt                  | -         | 706                         | 1 896                 | 187 370         | 3 714 711   |
| mit 1 Wohnung                             | -         | 509                         | 1 400                 | 119 829         | 2 093 366   |
| mit 2 Wohnungen                           | -         | (102)                       | 270                   | 22 255          | 311 332     |
| mit 3 und mehr Wohnungen                  | -         | (95)                        | 226                   | 45 286          | 1 310 013   |
| Anderer Gebäudetyp Insgesamt              | 9         | 252                         | 1 129                 | 50 653          | 770 097     |
| mit 1 Wohnung                             | 9         | 192                         | 857                   | 33 076          | 419 909     |
| mit 2 Wohnungen                           | -         | 41                          | (175)                 | 7 730           | 130 258     |
| mit 3 und mehr Wohnungen                  | -         | (19)                        | 97                    | 9 847           | 219 930     |
| <b>Zahl der Wohnungen im Gebäude</b>      |           |                             |                       |                 |             |
| 1 Wohnung                                 | 77        | 3 962                       | 18 497                | 843 958         | 12 339 643  |
| 2 Wohnungen                               | 24        | 896                         | 3 676                 | 195 316         | 3 229 652   |
| 3 - 6 Wohnungen                           | 3         | 347                         | 1 418                 | 114 928         | 2 251 854   |
| 7 - 12 Wohnungen                          | -         | 34                          | 97                    | 23 254          | 882 631     |
| 13 und mehr Wohnungen                     | -         | 3                           | (32)                  | 6 019           | 218 838     |

Noch: 1.3.1 Gebäude mit Wohnraum nach regionaler Einheit und Baujahr, Gebäudeart, Gebäudetyp, Zahl der Wohnungen, Eigentumsform und Heizungsart

|  | Gebäude   |                             |                       |                 |             |
|--|-----------|-----------------------------|-----------------------|-----------------|-------------|
|  | Berlingen | Verbandsgemeinde Gerolstein | Landkreis Vulkaneifel | Rheinland-Pfalz | Deutschland |
|  | Anzahl    | Anzahl                      | Anzahl                | Anzahl          | Anzahl      |
| <b>Eigentumsform des Gebäudes</b>                |           |                             |                       |                 |             |
| Gemeinschaft von Wohnungseigentümern/-innen      | 9         | 289                         | 1 132                 | 88 519          | 1 767 017   |
| Privatperson/-en                                 | (95)      | 4 902                       | 22 381                | 1 060 228       | 15 968 275  |
| Wohnungsgenossenschaft                           | -         | -                           | -                     | 3 425           | 288 767     |
| Kommune oder kommunales Wohnungsunternehmen      | -         | 13                          | 48                    | 12 683          | 332 089     |
| Privatwirtschaftliches Wohnungsunternehmen       | -         | 22                          | 47                    | 8 438           | 316 086     |
| Anderes privatwirtschaftliches Unternehmen       | -         | 3                           | 59                    | 4 760           | 131 832     |
| Bund oder Land                                   | -         | -                           | 3                     | 1 109           | 44 215      |
| Organisation ohne Erwerbszweck (z.B. Kirche)     | -         | 13                          | 50                    | 4 313           | 74 337      |
| <b>Heizungsart</b>                               |           |                             |                       |                 |             |
| Fernheizung (Fernwärme)                          | -         | 80                          | 317                   | 28 315          | 1 020 473   |
| Etagenheizung                                    | -         | (130)                       | 447                   | 69 769          | 1 218 091   |
| Blockheizung                                     | -         | 22                          | (89)                  | 5 500           | 186 429     |
| Zentralheizung                                   | (83)      | 4 079                       | 18 994                | 964 750         | 14 951 706  |
| Einzel-/Mehrraumöfen (auch Nachtspeicherheizung) | 18        | 875                         | 3 512                 | 103 185         | 1 435 746   |
| Keine Heizung im Gebäude oder in den Wohnungen   | 3         | 56                          | 361                   | 11 956          | 110 173     |

## 1.3.2 Gebäude mit Wohnraum nach regionaler Einheit und Baujahr, Gebäudeart, Gebäudetyp, Zahl der Wohnungen, Eigentumsform und Heizungsart -in %-

|   | Gebäude   |                             |                       |                 |             |
|---|-----------|-----------------------------|-----------------------|-----------------|-------------|
|   | Berlingen | Verbandsgemeinde Gerolstein | Landkreis Vulkaneifel | Rheinland-Pfalz | Deutschland |
|   | %         | %                           | %                     | %               | %           |
| <b>Baujahr</b>                            |           |                             |                       |                 |             |
| Vor 1919                                  | (31,7)    | 17,9                        | 15,8                  | 15,4            | 14,0        |
| 1919 - 1948                               | 2,9       | 8,7                         | 9,3                   | 10,4            | 12,2        |
| 1949 - 1978                               | (36,5)    | 40,6                        | 39,2                  | 39,1            | 38,0        |
| 1979 - 1986                               | 2,9       | 9,9                         | 11,0                  | 10,2            | 9,7         |
| 1987 - 1990                               | -         | 2,7                         | 3,4                   | 4,0             | 3,9         |
| 1991 - 1995                               | -         | 5,9                         | 5,8                   | 5,9             | 6,1         |
| 1996 - 2000                               | 2,9       | 6,6                         | 7,5                   | 6,7             | 7,6         |
| 2001 - 2004                               | 14,4      | 4,3                         | 4,1                   | 4,0             | 4,2         |
| 2005 - 2008                               | 2,9       | 2,5                         | 2,8                   | 3,1             | 3,1         |
| 2009 und später                           | 5,8       | (1,1)                       | 1,1                   | 1,2             | 1,2         |
| <b>Art des Gebäudes</b>                   |           |                             |                       |                 |             |
| Gebäude mit Wohnraum                      | (100,0)   | 100,0                       | 100,0                 | 100,0           | 100,0       |
| Wohngebäude                               | (97,1)    | 96,1                        | 96,1                  | 96,3            | 96,5        |
| Wohngebäude (ohne Wohnheime)              | (97,1)    | 96,1                        | 96,1                  | 96,2            | 96,4        |
| Wohnheime                                 | -         | -                           | 0,0                   | 0,1             | 0,1         |
| Sonstige Gebäude mit Wohnraum             | 2,9       | 3,9                         | 3,9                   | 3,7             | 3,5         |
| <b>Gebäudetyp nach Zahl der Wohnungen</b> |           |                             |                       |                 |             |
| Freistehendes Haus Insgesamt              | (82,7)    | 73,3                        | 80,0                  | 68,8            | 61,7        |
| mit 1 Wohnung                             | (59,6)    | 56,1                        | 63,1                  | 50,5            | 41,6        |
| mit 2 Wohnungen                           | 20,2      | 12,7                        | 12,4                  | 12,2            | 12,5        |
| mit 3 und mehr Wohnungen                  | 2,9       | 4,5                         | 4,6                   | 6,1             | 7,6         |
| Doppelhaushälfte Insgesamt                | 8,7       | 8,4                         | 7,2                   | 11,1            | 14,6        |
| mit 1 Wohnung                             | 5,8       | 6,1                         | 5,4                   | 7,9             | 10,4        |
| mit 2 Wohnungen                           | 2,9       | (1,7)                       | 1,3                   | 1,8             | 2,2         |
| mit 3 und mehr Wohnungen                  | -         | 0,7                         | 0,6                   | 1,4             | 2,0         |
| Gereihtes Haus Insgesamt                  | -         | 13,5                        | 8,0                   | 15,8            | 19,6        |
| mit 1 Wohnung                             | -         | 9,7                         | 5,9                   | 10,1            | 11,1        |
| mit 2 Wohnungen                           | -         | (1,9)                       | 1,1                   | 1,9             | 1,6         |
| mit 3 und mehr Wohnungen                  | -         | (1,8)                       | 1,0                   | 3,8             | 6,9         |
| Anderer Gebäudetyp Insgesamt              | 8,7       | 4,8                         | 4,8                   | 4,3             | 4,1         |
| mit 1 Wohnung                             | 8,7       | 3,7                         | 3,6                   | 2,8             | 2,2         |
| mit 2 Wohnungen                           | -         | 0,8                         | (0,7)                 | 0,7             | 0,7         |
| mit 3 und mehr Wohnungen                  | -         | (0,4)                       | 0,4                   | 0,8             | 1,2         |
| <b>Zahl der Wohnungen im Gebäude</b>      |           |                             |                       |                 |             |
| 1 Wohnung                                 | 74,0      | 75,6                        | 78,0                  | 71,3            | 65,2        |
| 2 Wohnungen                               | 23,1      | 17,1                        | 15,5                  | 16,5            | 17,1        |
| 3 - 6 Wohnungen                           | 2,9       | 6,6                         | 6,0                   | 9,7             | 11,9        |
| 7 - 12 Wohnungen                          | -         | 0,6                         | 0,4                   | 2,0             | 4,7         |
| 13 und mehr Wohnungen                     | -         | 0,1                         | (0,1)                 | 0,5             | 1,2         |

Noch: 1.3.2 Gebäude mit Wohnraum nach regionaler Einheit und Baujahr, Gebäudeart, Gebäudetyp, Zahl der Wohnungen, Eigentumsform und Heizungsart -in %-

|  | Gebäude   |                             |                       |                 |             |
|--|-----------|-----------------------------|-----------------------|-----------------|-------------|
|  | Berlingen | Verbandsgemeinde Gerolstein | Landkreis Vulkaneifel | Rheinland-Pfalz | Deutschland |
|  | %         | %                           | %                     | %               | %           |
| <b>Eigentumsform des Gebäudes</b>                |           |                             |                       |                 |             |
| Gemeinschaft von Wohnungseigentümern/-innen      | 8,7       | 5,5                         | 4,8                   | 7,5             | 9,3         |
| Privatperson/-en                                 | (91,3)    | 93,5                        | 94,4                  | 89,6            | 84,4        |
| Wohnungsgenossenschaft                           | -         | -                           | -                     | 0,3             | 1,5         |
| Kommune oder kommunales Wohnungsunternehmen      | -         | 0,2                         | 0,2                   | 1,1             | 1,8         |
| Privatwirtschaftliches Wohnungsunternehmen       | -         | 0,4                         | 0,2                   | 0,7             | 1,7         |
| Anderes privatwirtschaftliches Unternehmen       | -         | 0,1                         | 0,2                   | 0,4             | 0,7         |
| Bund oder Land                                   | -         | -                           | 0,0                   | 0,1             | 0,2         |
| Organisation ohne Erwerbszweck (z.B. Kirche)     | -         | 0,2                         | 0,2                   | 0,4             | 0,4         |
| <b>Heizungsart</b>                               |           |                             |                       |                 |             |
| Fernheizung (Fernwärme)                          | -         | 1,5                         | 1,3                   | 2,4             | 5,4         |
| Etagenheizung                                    | -         | (2,5)                       | 1,9                   | 5,9             | 6,4         |
| Blockheizung                                     | -         | 0,4                         | (0,4)                 | 0,5             | 1,0         |
| Zentralheizung                                   | (79,8)    | 77,8                        | 80,1                  | 81,5            | 79,0        |
| Einzel-/Mehrraumöfen (auch Nachtspeicherheizung) | 17,3      | 16,7                        | 14,8                  | 8,7             | 7,6         |
| Keine Heizung im Gebäude oder in den Wohnungen   | 2,9       | 1,1                         | 1,5                   | 1,0             | 0,6         |

Die relativen Ergebnisse beziehen sich auf die Gesamtzahl der Gebäude der jeweiligen regionalen Einheit je betrachtetem Gebäudemerkmal.

Die relativen Werte wurden durch Division von Ergebnissen nach Durchführung der Geheimhaltung errechnet.

## 2.1 Wohnungen in Gebäuden mit Wohnraum nach Art der Nutzung, Fläche der Wohnung, Zahl der Räume und Ausstattung

|  | Wohnungen in Gebäuden mit Wohnraum | davon                     |   |                         |  |
|--|------------------------------------|---------------------------|---|-------------------------|--|
|  |                                    | Wohnungen in Wohngebäuden | davon                                       |                         | Wohnungen in Sonstigen Gebäuden mit Wohnraum |
|  |                                    |                           | Wohnungen in Wohngebäuden (keine Wohnheime) | Wohnungen in Wohnheimen |  |
|  | Anzahl                             | Anzahl                    | Anzahl                                      | Anzahl                  | Anzahl                                       |
| <b>Insgesamt</b>                               |                                    |                           |   |                         |  |
| Insgesamt                                      | (128)                              | 122                       | 122   | -                       | 6  |
| <b>Art der Wohnungsnutzung</b>                 |                                    |                           |   |                         |  |
| Von Eigentümer/-in bewohnt                     | (104)                              | 98                        | 98  | -                       | 6  |
| Zu Wohnzwecken vermietet (auch mietfrei)       | 21                                 | 21                        | 21  | -                       | -  |
| Ferien- und Freizeitwohnung                    | 3                                  | 3                         | 3   | -                       | -  |
| Leer stehend                                   | -                                  | -                         | -   | -                       | -  |
| <b>Fläche der Wohnung in m²</b>                |                                    |                           |   |                         |  |
| Unter 40                                       | -                                  | -                         | -   | -                       | -  |
| 40 - 59  | 9                                  | 9                         | 9   | -                       | -  |
| 60 - 79  | 6                                  | 6                         | 6   | -                       | -  |
| 80 - 99  | 15                                 | 15                        | 15  | -                       | -  |
| 100 - 119                                      | 24                                 | 24                        | 24  | -                       | -  |
| 120 - 139                                      | (52)                               | (49)                      | (49)  | -                       | 3  |
| 140 - 159                                      | 10                                 | 10                        | 10  | -                       | -  |
| 160 - 179                                      | -                                  | -                         | -   | -                       | -  |
| 180 - 199                                      | 6                                  | 3                         | 3   | -                       | 3  |
| 200 und mehr                                   | 6                                  | 6                         | 6   | -                       | -  |
| <b>Zahl der Räume</b>                          |                                    |                           |   |                         |  |
| 1 Raum   | -                                  | -                         | -   | -                       | -  |
| 2 Räume  | 3                                  | 3                         | 3   | -                       | -  |
| 3 Räume  | 9                                  | 9                         | 9   | -                       | -  |
| 4 Räume  | (24)                               | (24)                      | (24)  | -                       | -  |
| 5 Räume  | 22                                 | 22                        | 22  | -                       | -  |
| 6 Räume  | 30                                 | 24                        | 24  | -                       | 6  |
| 7 und mehr Räume                               | 40                                 | 40                        | 40  | -                       | -  |
| <b>Ausstattung der Wohnung</b>                 |                                    |                           |   |                         |  |
| Badewanne/Dusche und WC vorhanden              | (128)                              | 122                       | 122   | -                       | 6  |
| Badewanne/Dusche und WC nicht vorhanden        | -                                  | -                         | -   | -                       | -  |
| Badewanne/Dusche vorhanden, WC nicht vorhanden | -                                  | -                         | -   | -                       | -  |
| Badewanne/Dusche nicht vorhanden, WC vorhanden | -                                  | -                         | -   | -                       | -  |

Bei den ausgewiesenen Wohnungszahlen sind gewerblich genutzte Wohnungen nicht, Diplomatenwohnungen/Wohnungen ausländischer Streitkräfte nur in der „Insgesamt-Zeile“ berücksichtigt.

## 2.2.1 Wohnungen in Gebäuden mit Wohnraum nach regionaler Einheit und Art der Nutzung, Fläche der Wohnung, Zahl der Räume und Ausstattung

|  | Wohnungen |                             |                       |                 |             |
|--|-----------|-----------------------------|-----------------------|-----------------|-------------|
|  | Berlingen | Verbandsgemeinde Gerolstein | Landkreis Vulkaneifel | Rheinland-Pfalz | Deutschland |
|  | Anzahl    | Anzahl                      | Anzahl                | Anzahl          | Anzahl      |
| <b>Insgesamt</b>                               |           |                             |                       |                 |             |
| Insgesamt                                      | (128)     | 7 285                       | 31 880                | 2 010 559       | 40 563 320  |
| <b>Art der Wohnungsnutzung</b>                 |           |                             |                       |                 |             |
| Von Eigentümer/-in bewohnt                     | (104)     | 4 349                       | 19 431                | 1 056 986       | 17 292 029  |
| Zu Wohnzwecken vermietet (auch mietfrei)       | 21        | 2 262                       | 9 426                 | 841 958         | 21 199 913  |
| Ferien- und Freizeitwohnung                    | 3         | 308                         | 1 486                 | 14 906          | 224 529     |
| Leer stehend                                   | -         | 366                         | 1 533                 | 89 040          | 1 828 846   |
| <b>Fläche der Wohnung in m²</b>                |           |                             |                       |                 |             |
| Unter 40                                       | -         | (134)                       | 471                   | 79 051          | 2 177 061   |
| 40 - 59  | 9         | 610                         | 2 492                 | 219 658         | 7 288 734   |
| 60 - 79  | 6         | 1 120                       | 4 570                 | 368 640         | 9 663 142   |
| 80 - 99  | 15        | 1 341                       | 5 625                 | 363 190         | 6 987 435   |
| 100 - 119                                      | 24        | 1 137                       | 5 122                 | 281 553         | 4 913 194   |
| 120 - 139                                      | (52)      | 1 342                       | 5 754                 | 282 169         | 4 211 779   |
| 140 - 159                                      | 10        | 697                         | 3 526                 | 181 337         | 2 394 089   |
| 160 - 179                                      | -         | 358                         | 1 782                 | 86 315          | 1 117 240   |
| 180 - 199                                      | 6         | (165)                       | 953                   | 53 728          | 686 793     |
| 200 und mehr                                   | 6         | 381                         | 1 581                 | 87 249          | 1 105 850   |
| <b>Zahl der Räume</b>                          |           |                             |                       |                 |             |
| 1 Raum   | -         | (105)                       | 290                   | 56 146          | 1 306 117   |
| 2 Räume  | 3         | 398                         | 1 524                 | 130 279         | 3 735 658   |
| 3 Räume  | 9         | 911                         | 3 899                 | 335 419         | 8 890 843   |
| 4 Räume  | (24)      | 1 348                       | 5 534                 | 436 277         | 10 410 969  |
| 5 Räume  | 22        | 1 351                       | 5 864                 | 364 352         | 6 855 418   |
| 6 Räume  | 30        | 1 316                       | 6 002                 | 292 471         | 4 406 792   |
| 7 und mehr Räume                               | 40        | 1 856                       | 8 763                 | 387 946         | 4 939 520   |
| <b>Ausstattung der Wohnung</b>                 |           |                             |                       |                 |             |
| Badewanne/Dusche und WC vorhanden              | (128)     | 7 215                       | 31 595                | 1 970 139       | 39 916 059  |
| Badewanne/Dusche und WC nicht vorhanden        | -         | (26)                        | (99)                  | 6 506           | 308 371     |
| Badewanne/Dusche vorhanden, WC nicht vorhanden | -         | 10                          | (37)                  | 4 165           | 104 585     |
| Badewanne/Dusche nicht vorhanden, WC vorhanden | -         | 34                          | (145)                 | 22 080          | 216 302     |

Bei den ausgewiesenen Wohnungszahlen sind gewerblich genutzte Wohnungen nicht, Diplomatenwohnungen/Wohnungen ausländischer Streitkräfte nur in der „Insgesamt-Zeile“ berücksichtigt.

## 2.2.2 Wohnungen in Gebäuden mit Wohnraum nach regionaler Einheit und Art der Nutzung, Fläche der Wohnung, Zahl der Räume und Ausstattung -in %-

|  | Wohnungen |                             |                       |                 |             |
|--|-----------|-----------------------------|-----------------------|-----------------|-------------|
|  | Berlingen | Verbandsgemeinde Gerolstein | Landkreis Vulkaneifel | Rheinland-Pfalz | Deutschland |
|  | %         | %                           | %                     | %               | %           |
| <b>Art der Wohnungsnutzung</b>                 |           |                             |                       |                 |             |
| Von Eigentümer/-in bewohnt                     | (81,3)    | 59,7                        | 61,0                  | 52,8            | 42,6        |
| Zu Wohnzwecken vermietet (auch mietfrei)       | 16,4      | 31,1                        | 29,6                  | 42,0            | 52,3        |
| Ferien- und Freizeitwohnung                    | 2,3       | 4,2                         | 4,7                   | 0,7             | 0,6         |
| Leer stehend                                   | -         | 5,0                         | 4,8                   | 4,4             | 4,5         |
| <b>Fläche der Wohnung in m²</b>                |           |                             |                       |                 |             |
| Unter 40                                       | -         | (1,8)                       | 1,5                   | 3,9             | 5,4         |
| 40 - 59  | 7,0       | 8,4                         | 7,8                   | 11,0            | 18,0        |
| 60 - 79  | 4,7       | 15,4                        | 14,3                  | 18,4            | 23,8        |
| 80 - 99  | 11,7      | 18,4                        | 17,6                  | 18,1            | 17,2        |
| 100 - 119                                      | 18,8      | 15,6                        | 16,1                  | 14,1            | 12,1        |
| 120 - 139                                      | (40,6)    | 18,4                        | 18,1                  | 14,1            | 10,4        |
| 140 - 159                                      | 7,8       | 9,6                         | 11,1                  | 9,1             | 5,9         |
| 160 - 179                                      | -         | 4,9                         | 5,6                   | 4,3             | 2,8         |
| 180 - 199                                      | 4,7       | (2,3)                       | 3,0                   | 2,7             | 1,7         |
| 200 und mehr                                   | 4,7       | 5,2                         | 5,0                   | 4,4             | 2,7         |
| <b>Zahl der Räume</b>                          |           |                             |                       |                 |             |
| 1 Raum   | -         | (1,4)                       | 0,9                   | 2,8             | 3,2         |
| 2 Räume  | 2,3       | 5,5                         | 4,8                   | 6,5             | 9,2         |
| 3 Räume  | 7,0       | 12,5                        | 12,2                  | 16,7            | 21,9        |
| 4 Räume  | (18,8)    | 18,5                        | 17,4                  | 21,8            | 25,7        |
| 5 Räume  | 17,2      | 18,5                        | 18,4                  | 18,2            | 16,9        |
| 6 Räume  | 23,4      | 18,1                        | 18,8                  | 14,6            | 10,9        |
| 7 und mehr Räume                               | 31,3      | 25,5                        | 27,5                  | 19,4            | 12,2        |
| <b>Ausstattung der Wohnung</b>                 |           |                             |                       |                 |             |
| Badewanne/Dusche und WC vorhanden              | (100,0)   | 99,0                        | 99,1                  | 98,4            | 98,4        |
| Badewanne/Dusche und WC nicht vorhanden        | -         | (0,4)                       | (0,3)                 | 0,3             | 0,8         |
| Badewanne/Dusche vorhanden, WC nicht vorhanden | -         | 0,1                         | (0,1)                 | 0,2             | 0,3         |
| Badewanne/Dusche nicht vorhanden, WC vorhanden | -         | 0,5                         | (0,5)                 | 1,1             | 0,5         |

Bei den ausgewiesenen Wohnungszahlen sind gewerblich genutzte Wohnungen, Diplomatenwohnungen/Wohnungen ausländischer Streitkräfte nicht berücksichtigt.

Die relativen Ergebnisse beziehen sich auf die Gesamtzahl der Gebäude der jeweiligen regionalen Einheit je betrachtetem Gebäudemerkmal.

Die relativen Werte wurden durch Division von Ergebnissen nach Durchführung der Geheimhaltung errechnet.



## 3.1 Gebäude- und Wohnungskennzahlen im regionalen Vergleich

| Gebiet                             | Kennzahlen für Gebäude und Wohnungen |  |   |
|------------------------------------|--------------------------------------|--|---|
|                                    | Eigentümerquote<br>(Wohnungen)       | Durchschnittliche<br>Wohnungsgröße in m² | Durchschnittliche Anzahl<br>der Wohnungen je<br>Wohngebäude |
|                                    | %                                    | m²                                       | Anzahl  |
| Verbandsgemeinde Daun              | 66                                   | 111                                      | 1   |
| Betteldorf                         | .                                    | .  | 1   |
| Bleckhausen                        | .                                    | .  | 1   |
| Brockscheid                        | .                                    | .  | 1   |
| Darscheid                          | .                                    | .  | 1   |
| Daun, Stadt                        | 51                                   | 105                                      | 2   |
| Demerath                           | .                                    | .  | 1   |
| Deudesfeld                         | .                                    | .  | 1   |
| Dockweiler                         | .                                    | .  | 1   |
| Dreis-Brück                        | 77                                   | 119                                      | 1   |
| Ellscheid                          | 78                                   | .  | 1   |
| Gefell                             | .                                    | .  | 1   |
| Gillenfeld                         | 66                                   | .  | 1   |
| Hinterweiler                       | .                                    | 126                                      | 1   |
| Hörscheid                          | .                                    | .  | 1   |
| Immerath                           | .                                    | .  | 1   |
| Kirchweiler                        | .                                    | .  | 1   |
| Kradenbach                         | .                                    | .  | 1   |
| Mehren                             | 62                                   | 113                                      | 1   |
| Meisburg                           | .                                    | .  | 1   |
| Mückeln                            | 76                                   | .  | 1   |
| Nerdlen                            | .                                    | .  | 1   |
| Niederstadtfeld                    | .                                    | .  | 1   |
| Oberstadtfeld                      | .                                    | .  | 1   |
| Sarmersbach                        | .                                    | .  | 1   |
| Saxler                             | .                                    | .  | 1   |
| Schalkenmehren                     | .                                    | .  | 1   |
| Schutz                             | .                                    | .  | 1   |
| Schönbach                          | .                                    | .  | 1   |
| Steineberg                         | .                                    | .  | 1   |
| Steiningen                         | .                                    | .  | 1   |
| Strohn                             | .                                    | .  | 1   |
| Strotzbüsch                        | .                                    | 110                                      | 1   |
| Udler                              | .                                    | .  | 1   |
| Utzerath                           | 86                                   | .  | 1   |
| Wallenborn                         | .                                    | .  | 1   |
| Weidenbach                         | .                                    | .  | 1   |
| Winkel (Eifel)                     | .                                    | .  | 1   |
| Üdersdorf                          | 74                                   | .  | 1   |
| <b>Verbandsgemeinde Gerolstein</b> | 67                                   | 110                                      | 1   |
| <b>Berlingen</b>                   | .                                    | .  | 1   |
| Birresborn                         | .                                    | .  | 1   |
| Densborn                           | .                                    | 114                                      | 1   |
| Duppach                            | .                                    | .  | 1   |
| Gerolstein, Stadt                  | 59                                   | 108                                      | 1   |
| Hohenfels-Essingen                 | .                                    | .  | 1   |
| Kalenborn-Scheuern                 | .                                    | .  | 1   |
| Kopp                               | .                                    | .  | 1   |
| Mürtenbach                         | .                                    | .  | 1   |
| Neroth                             | .                                    | .  | 1   |
| Pelm                               | .                                    | .  | 1   |

## Noch: 3.1 Gebäude- und Wohnungskennzahlen im regionalen Vergleich

| Gebiet                      | Kennzahlen für Gebäude und Wohnungen |  |   |
|-----------------------------|--------------------------------------|--|---|
|                             | Eigentümerquote<br>(Wohnungen)       | Durchschnittliche<br>Wohnungsgröße in m² | Durchschnittliche Anzahl<br>der Wohnungen je<br>Wohngebäude |
|                             | %                                    | m²                                       | Anzahl  |
| Rockeskyll                  | .                                    | 114                                      | 1   |
| Salm                        | .                                    | .  | 1   |
| Verbandsgemeinde Hillesheim | 70                                   | 115                                      | 1   |
| Basberg                     | .                                    | .  | 1   |
| Berndorf                    | .                                    | .  | 1   |
| Dohm-Lammersdorf            | .                                    | .  | 1   |
| Hillesheim, Stadt           | 57                                   | .  | 2   |
| Kerpen (Eifel)              | .                                    | .  | 1   |
| Nohn                        | .                                    | .  | 1   |
| Oberbettingen               | .                                    | .  | 1   |
| Oberehe-Stroheich           | .                                    | .  | 1   |
| Walsdorf                    | .                                    | .  | 1   |
| Wiesbaum                    | .                                    | .  | 1   |
| Üxheim                      | .                                    | .  | 1   |
| Verbandsgemeinde Kelberg    | 74                                   | .  | 1   |
| Arbach                      | .                                    | .  | 1   |
| Beinhausen                  | .                                    | .  | 1   |
| Bereborn                    | .                                    | .  | 1   |
| Berenbach                   | .                                    | .  | 1   |
| Bodenbach                   | .                                    | 122                                      | 1   |
| Bongard                     | .                                    | 116                                      | 1   |
| Borler                      | .                                    | .  | 1   |
| Boxberg                     | .                                    | .  | 1   |
| Brücktal                    | .                                    | .  | 2   |
| Drees                       | .                                    | .  | 1   |
| Gelenberg                   | 87                                   | 128                                      | 1   |
| Gunderath                   | .                                    | .  | 1   |
| Horperath                   | .                                    | .  | 1   |
| Höchstberg                  | .                                    | .  | 1   |
| Hörschhausen                | .                                    | .  | 1   |
| Kaperich                    | .                                    | .  | 1   |
| Katzwinkel                  | 87                                   | .  | 1   |
| Kelberg                     | 65                                   | 119                                      | 1   |
| Kirsbach                    | .                                    | .  | 1   |
| Kolverath                   | .                                    | .  | 1   |
| Kötterichen                 | .                                    | 114                                      | 1   |
| Lirstal                     | .                                    | 100                                      | 1   |
| Mannebach                   | .                                    | .  | 1   |
| Mosbruch                    | 90                                   | .  | 1   |
| Neichen                     | .                                    | .  | 1   |
| Nitz                        | .                                    | .  | 2   |
| Oberelz                     | .                                    | .  | 1   |
| Reimerath                   | .                                    | .  | 1   |
| Retterath                   | .                                    | .  | 1   |
| Sassen                      | .                                    | .  | 1   |
| Uersfeld                    | .                                    | .  | 1   |
| Ueß                         | .                                    | .  | 1   |
| Welcherath                  | .                                    | .  | 1   |
| Verbandsgemeinde Obere Kyll | 72                                   | 111                                      | 1   |
| Birgel                      | .                                    | .  | 1   |
| Esch                        | .                                    | .  | 1   |
| Feusdorf                    | 80                                   | 120                                      | 1   |

## Noch: 3.1 Gebäude- und Wohnungskennzahlen im regionalen Vergleich

| Gebiet                       | Kennzahlen für Gebäude und Wohnungen |  |   |
|------------------------------|--------------------------------------|--|---|
|                              | Eigentümerquote<br>(Wohnungen)       | Durchschnittliche<br>Wohnungsgröße in m² | Durchschnittliche Anzahl<br>der Wohnungen je<br>Wohngebäude |
|                              | %                                    | m²                                       | Anzahl  |
| Gönnersdorf                  | .                                    | .  | 1   |
| Hallschlag                   | .                                    | .  | 1   |
| Jünkerath                    | 62                                   | .  | 1   |
| Kerschenbach                 | .                                    | .  | 1   |
| Lissendorf                   | 67                                   | 99                                       | 1   |
| Ormont                       | .                                    | .  | 1   |
| Reuth                        | .                                    | .  | 2   |
| Scheid                       | 88                                   | .  | 1   |
| Schüller                     | .                                    | .  | 1   |
| Stadtkyll                    | .                                    | .  | 1   |
| Steffeln                     | .                                    | .  | 1   |
| <b>Landkreis Vulkaneifel</b> | 68,6                                 | .  | 1,4   |
| <b>Rheinland-Pfalz</b>       | 57,1                                 | 104,2                                    | 1,7   |
| <b>Deutschland</b>           | 45,9                                 | 91,4                                     | 2,1   |

Die Kennzahlen wurden durch Division von Originalergebnissen vor Geheimhaltung errechnet. Kennzahlwerte, die Rückschlüsse auf diese Originalergebnisse ermöglichen würden, wurden gesperrt.

Weitere Informationen zur jeweiligen Berechnung sind dem Bereich der Definitionen zu entnehmen.

## 3.2 Weitere Wohnungskennzahlen im regionalen Vergleich

| Gebiet                             | Kennzahlen für Wohnungen                  |                             |   |
|------------------------------------|---|-----------------------------|---|
|                                    | Anteil des selbst genutzten Wohneigentums | Leerstandsquote (Wohnungen) | Anteil des zu Wohnzwecken vermieteten Wohneigentums (auch mietfrei) |
|                                    | %   | %                           | %   |
| Verbandsgemeinde Daun              | 63  | 4                           | 33  |
| Betteldorf                         | .   | .                           | .   |
| Bleckhausen                        | .   | .                           | .   |
| Brockscheid                        | .   | .                           | .   |
| Darscheid                          | .   | .                           | .   |
| Daun, Stadt                        | 49  | 3                           | 48  |
| Demerath                           | .   | 6                           | 17  |
| Deudesfeld                         | .   | .                           | 20  |
| Dockweiler                         | .   | .                           | .   |
| Dreis-Brück                        | .   | 5                           | 21  |
| Ellscheid                          | .   | .                           | .   |
| Gefell                             | .   | -                           | .   |
| Gillenfeld                         | 63  | 5                           | 32  |
| Hinterweiler                       | .   | .                           | .   |
| Hörscheid                          | .   | .                           | .   |
| Immerath                           | .   | 5                           | .   |
| Kirchweiler                        | .   | 6                           | .   |
| Kradenbach                         | .   | .                           | .   |
| Mehren                             | 59  | 5                           | 36  |
| Meisburg                           | .   | .                           | .   |
| Mückeln                            | .   | .                           | 24  |
| Nerdlen                            | .   | 4                           | .   |
| Niederstadtfeld                    | 76  | .                           | .   |
| Oberstadtfeld                      | .   | .                           | .   |
| Sarmersbach                        | .   | .                           | .   |
| Saxler                             | 69  | .                           | .   |
| Schalkenmehren                     | .   | .                           | .   |
| Schutz                             | .   | .                           | .   |
| Schönbach                          | .   | .                           | .   |
| Steineberg                         | 79  | .                           | .   |
| Steiningen                         | 69  | .                           | .   |
| Strohn                             | .   | .                           | .   |
| Strotzbüsch                        | 69  | .                           | .   |
| Udler                              | .   | .                           | .   |
| Utzerath                           | .   | .                           | 13  |
| Wallenborn                         | .   | 7                           | .   |
| Weidenbach                         | .   | .                           | .   |
| Winkel (Eifel)                     | .   | .                           | .   |
| Üdersdorf                          | 71  | 4                           | 25  |
| <b>Verbandsgemeinde Gerolstein</b> | <b>64</b>                                 | <b>5</b>                    | <b>31</b>   |
| <b>Berlingen</b>                   | .   | .                           | .   |
| Birresborn                         | .   | 7                           | .   |
| Densborn                           | .   | .                           | .   |
| Duppach                            | .   | 9                           | .   |
| Gerolstein, Stadt                  | 57  | 5                           | 39  |
| Hohenfels-Essingen                 | .   | 4                           | .   |
| Kalenborn-Scheuern                 | .   | .                           | .   |
| Kopp                               | .   | .                           | .   |
| Mürtenbach                         | 68  | .                           | .   |
| Neroth                             | 75  | .                           | .   |
| Pelm                               | 67  | .                           | .   |

## Noch: 3.2 Weitere Wohnungskennzahlen im regionalen Vergleich

| Gebiet                      | Kennzahlen für Wohnungen                  |                             |   |
|-----------------------------|---|-----------------------------|---|
|                             | Anteil des selbst genutzten Wohneigentums | Leerstandsquote (Wohnungen) | Anteil des zu Wohnzwecken vermieteten Wohneigentums (auch mietfrei) |
|                             | %   | %                           | %   |
| Rockeskyll                  | .   | .                           | .   |
| Salm                        | .   | .                           | .   |
| Verbandsgemeinde Hillesheim | 67  | 4                           | 29  |
| Basberg                     | .   | .                           | .   |
| Berndorf                    | 75  | .                           | .   |
| Dohm-Lammersdorf            | .   | .                           | .   |
| Hillesheim, Stadt           | 55  | .                           | 42  |
| Kerpen (Eifel)              | .   | 7                           | .   |
| Nohn                        | .   | .                           | .   |
| Oberbettingen               | .   | 1                           | .   |
| Oberehe-Stroheich           | 82  | .                           | 15  |
| Walsdorf                    | .   | 6                           | .   |
| Wiesbaum                    | .   | .                           | .   |
| Üxheim                      | 74  | .                           | .   |
| Verbandsgemeinde Kelberg    | 71  | 5                           | 24  |
| Arbach                      | .   | .                           | .   |
| Beinhausen                  | .   | -                           | .   |
| Bereborn                    | .   | .                           | .   |
| Berenbach                   | .   | .                           | .   |
| Bodenbach                   | .   | 3                           | .   |
| Bongard                     | 71  | .                           | .   |
| Borler                      | .   | .                           | .   |
| Boxberg                     | .   | .                           | 25  |
| Brücktal                    | .   | .                           | .   |
| Drees                       | .   | .                           | .   |
| Gelenberg                   | .   | .                           | .   |
| Gunderath                   | .   | .                           | .   |
| Horperath                   | .   | .                           | .   |
| Höchstberg                  | .   | .                           | .   |
| Hörschhausen                | .   | .                           | .   |
| Kaperich                    | .   | .                           | .   |
| Katzwinkel                  | .   | .                           | 13  |
| Kelberg                     | 61  | .                           | .   |
| Kirsbach                    | .   | -                           | .   |
| Kolverath                   | .   | .                           | .   |
| Kötterichen                 | .   | .                           | 23  |
| Lirstal                     | .   | .                           | .   |
| Mannebach                   | .   | .                           | .   |
| Mosbruch                    | .   | .                           | .   |
| Neichen                     | .   | .                           | .   |
| Nitz                        | .   | .                           | .   |
| Oberelz                     | .   | .                           | .   |
| Reimerath                   | .   | .                           | .   |
| Retterath                   | 74  | .                           | 21  |
| Sassen                      | .   | .                           | .   |
| Uersfeld                    | .   | .                           | .   |
| Ueß                         | .   | -                           | .   |
| Welcherath                  | .   | .                           | .   |
| Verbandsgemeinde Obere Kyll | 67  | 7                           | 26  |
| Birgel                      | .   | 7                           | .   |
| Esch                        | .   | .                           | .   |

## Noch: 3.2 Weitere Wohnungskennzahlen im regionalen Vergleich

| Gebiet                       | Kennzahlen für Wohnungen                  |                             |   |
|------------------------------|---|-----------------------------|---|
|                              | Anteil des selbst genutzten Wohneigentums | Leerstandsquote (Wohnungen) | Anteil des zu Wohnzwecken vermieteten Wohneigentums (auch mietfrei) |
|                              | %   | %                           | %   |
| Feusdorf                     | .   | .                           | .   |
| Gönnersdorf                  | .   | .                           | .   |
| Hallschlag                   | .   | .                           | .   |
| Jünkerath                    | .   | .                           | 35  |
| Kerschenbach                 | 78  | .                           | .   |
| Lissendorf                   | .   | .                           | .   |
| Ormont                       | .   | 4                           | .   |
| Reuth                        | .   | 4                           | .   |
| Scheid                       | .   | .                           | 12  |
| Schüller                     | .   | .                           | .   |
| Stadtkyll                    | .   | .                           | .   |
| Steffeln                     | .   | .                           | .   |
| <b>Landkreis Vulkaneifel</b> | 65,3                                      | 4,9                         | 29,8  |
| <b>Rheinland-Pfalz</b>       | 54,7                                      | 4,3                         | 41  |
| <b>Deutschland</b>           | 43,9                                      | 4,4                         | 51,7  |

Die Kennzahlen wurden durch Division von Originalergebnissen vor Geheimhaltung errechnet. Kennzahlwerte, die Rückschlüsse auf diese Originalergebnisse ermöglichen würden, wurden gesperrt.

Weitere Informationen zur jeweiligen Berechnung sind dem Bereich der Definitionen zu entnehmen.

#### 4.1 Haushalte nach Typ des privaten Haushalts (nach Familien) und Art der Wohnungsnutzung, Fläche der Wohnung und Zahl der Räume

|  | Insgesamt | Typ des privaten Haushalts (nach Familien) |                     |                     |                              |  |
|--|-----------|--|---------------------|---------------------|------------------------------|--|
|  |           | Einpersonenhaushalte<br>(Singlehaushalte)  | Paare ohne Kind(er) | Paare mit Kind(ern) | Alleinerziehende Elternteile | Mehrpersonenhaushalte ohne Kernfamilie |
|  | Anzahl    | Anzahl                                     | Anzahl              | Anzahl              | Anzahl                       | Anzahl                                 |
| <b>Insgesamt</b>                           |           |  |                     |                     |                              |  |
| Insgesamt                                  | 110       | 27   | 25                  | (46)                | 9                            | 3                                      |
| <b>Art der Wohnungsnutzung</b>             |           |  |                     |                     |                              |  |
| Von Eigentümer/-in bewohnt                 | (95)      | 21   | 25                  | (40)                | 9                            | -                                      |
| Zu Wohnzwecken vermietet (auch mietfrei)   | 15        | 6  | -                   | 6                   | -                            | 3                                      |
| <b>Fläche der Wohnung in m<sup>2</sup></b> |           |  |                     |                     |                              |  |
| Unter 40                                   | -         | -  | -                   | -                   | -                            | -                                      |
| 40 - 59                                    | 3         | 3  | -                   | -                   | -                            | -                                      |
| 60 - 79                                    | 6         | 3  | -                   | 3                   | -                            | -                                      |
| 80 - 99                                    | 12        | 6  | -                   | 6                   | -                            | -                                      |
| 100 - 119                                  | 24        | 6  | 6                   | 6                   | 3                            | 3                                      |
| 120 - 139                                  | (43)      | 9  | 13                  | (18)                | 3                            | -                                      |
| 140 - 159                                  | 10        | -  | 3                   | 7                   | -                            | -                                      |
| 160 - 179                                  | -         | -  | -                   | -                   | -                            | -                                      |
| 180 - 199                                  | 6         | -  | 3                   | 3                   | -                            | -                                      |
| 200 und mehr                               | 6         | -  | -                   | 3                   | 3                            | -                                      |
| <b>Zahl der Räume</b>                      |           |  |                     |                     |                              |  |
| 1 Raum                                     | -         | -  | -                   | -                   | -                            | -                                      |
| 2 Räume                                    | -         | -  | -                   | -                   | -                            | -                                      |
| 3 Räume                                    | 6         | 3  | -                   | 3                   | -                            | -                                      |
| 4 Räume                                    | 21        | 9  | 3                   | 6                   | 3                            | -                                      |
| 5 Räume                                    | 22        | 3  | 7                   | 9                   | 3                            | -                                      |
| 6 Räume                                    | 27        | 12   | 6                   | 9                   | -                            | -                                      |
| 7 und mehr Räume                           | 34        | -  | 9                   | 19                  | 3                            | 3                                      |

Nicht ausgewiesen werden unter „Art der Wohnungsnutzung“ Haushalte in Wohnungen, die als Ferien- und Freizeitwohnungen genutzt werden. Bei der Untergliederung nach den anderen Wohnungsmerkmalen sind diese allerdings enthalten.

Bei den ausgewiesenen Haushaltszahlen sind Haushalte in Diplomatenwohnungen/Wohnungen ausländischer Streitkräfte nur in der "Insgesamt-Zeile" berücksichtigt.

#### 4.2 Haushalte nach Größe des privaten Haushalts und Art der Wohnungsnutzung, Fläche der Wohnung und Zahl der Räume

|  | Insgesamt | Größe des privaten Haushalts |            |            |            |            |                     |
|--|-----------|------------------------------|------------|------------|------------|------------|---------------------|
|  |           | 1 Person                     | 2 Personen | 3 Personen | 4 Personen | 5 Personen | 6 und mehr Personen |
|  | Anzahl    | Anzahl                       | Anzahl     | Anzahl     | Anzahl     | Anzahl     | Anzahl              |
| <b>Insgesamt</b>                         |           |                              |            |            |            |            |                     |
| Insgesamt                                | 110       | 27                           | 34         | 25         | 18         | 6          | -                   |
| <b>Art der Wohnungsnutzung</b>           |           |                              |            |            |            |            |                     |
| Von Eigentümer/-in bewohnt               | (95)      | 21                           | 31         | 22         | 15         | 6          | -                   |
| Zu Wohnzwecken vermietet (auch mietfrei) | 15        | 6                            | 3          | 3          | 3          | -          | -                   |
| <b>Fläche der Wohnung in m²</b>          |           |                              |            |            |            |            |                     |
| Unter 40                                 | -         | -                            | -          | -          | -          | -          | -                   |
| 40 - 59                                  | 3         | 3                            | -          | -          | -          | -          | -                   |
| 60 - 79                                  | 6         | 3                            | -          | -          | 3          | -          | -                   |
| 80 - 99                                  | 12        | 6                            | -          | 3          | 3          | -          | -                   |
| 100 - 119                                | 24        | 6                            | 12         | -          | 6          | -          | -                   |
| 120 - 139                                | (43)      | 9                            | 16         | 12         | 3          | 3          | -                   |
| 140 - 159                                | 10        | -                            | 3          | 4          | 3          | -          | -                   |
| 160 - 179                                | -         | -                            | -          | -          | -          | -          | -                   |
| 180 - 199                                | 6         | -                            | -          | 6          | -          | -          | -                   |
| 200 und mehr                             | 6         | -                            | 3          | -          | -          | 3          | -                   |
| <b>Zahl der Räume</b>                    |           |                              |            |            |            |            |                     |
| 1 Raum                                   | -         | -                            | -          | -          | -          | -          | -                   |
| 2 Räume                                  | -         | -                            | -          | -          | -          | -          | -                   |
| 3 Räume                                  | 6         | 3                            | -          | -          | 3          | -          | -                   |
| 4 Räume                                  | 21        | 9                            | 6          | -          | 6          | -          | -                   |
| 5 Räume                                  | 22        | 3                            | 10         | 6          | 3          | -          | -                   |
| 6 Räume                                  | 27        | 12                           | 3          | 6          | 6          | -          | -                   |
| 7 und mehr Räume                         | 34        | -                            | 15         | 13         | -          | 6          | -                   |

Nicht ausgewiesen werden unter „Art der Wohnungsnutzung“ Haushalte in Wohnungen, die als Ferien- und Freizeitwohnungen genutzt werden. Bei der Untergliederung nach den anderen Wohnungsmerkmalen sind diese allerdings enthalten.

Bei den ausgewiesenen Haushaltszahlen sind Haushalte in Diplomatenwohnungen/Wohnungen ausländischer Streitkräfte nur in der "Insgesamt-Zeile" berücksichtigt.



## 4.3 Haushalte nach Seniorenstatus des privaten Haushalts und Art der Wohnungsnutzung, Fläche der Wohnung und Zahl der Räume

|  | Insgesamt | Seniorenstatus eines privaten Haushalts      |  |                                |
|--|-----------|--|--|--------------------------------|
|  |           | Haushalte mit ausschließlich Senioren/-innen | Haushalte mit Senioren/-innen und Jüngeren | Haushalte ohne Senioren/-innen |
|  | Anzahl    | Anzahl                                       | Anzahl                                     | Anzahl                         |
| <b>Insgesamt</b>                         |           |  |  |                                |
| Insgesamt                                | 110       | 16   | 21   | 73                             |
| <b>Art der Wohnungsnutzung</b>           |           |  |  |                                |
| Von Eigentümer/-in bewohnt               | (95)      | 13   | 21   | 61                             |
| Zu Wohnzwecken vermietet (auch mietfrei) | 15        | 3  | -  | 12                             |
| <b>Fläche der Wohnung in m²</b>          |           |  |  |                                |
| Unter 40                                 | -         | -  | -  | -                              |
| 40 - 59                                  | 3         | -  | -  | 3                              |
| 60 - 79                                  | 6         | -  | -  | 6                              |
| 80 - 99                                  | 12        | 6  | -  | 6                              |
| 100 - 119                                | 24        | -  | 6  | 18                             |
| 120 - 139                                | (43)      | 10   | 6  | (27)                           |
| 140 - 159                                | 10        | -  | -  | 10                             |
| 160 - 179                                | -         | -  | -  | -                              |
| 180 - 199                                | 6         | -  | 6  | -                              |
| 200 und mehr                             | 6         | -  | 3  | 3                              |
| <b>Zahl der Räume</b>                    |           |  |  |                                |
| 1 Raum                                   | -         | -  | -  | -                              |
| 2 Räume                                  | -         | -  | -  | -                              |
| 3 Räume                                  | 6         | -  | -  | 6                              |
| 4 Räume                                  | 21        | 6  | 6  | 9                              |
| 5 Räume                                  | 22        | 4  | 3  | 15                             |
| 6 Räume                                  | 27        | 6  | 3  | 18                             |
| 7 und mehr Räume                         | 34        | -  | 9  | 25                             |

Nicht ausgewiesen werden unter „Art der Wohnungsnutzung“ Haushalte in Wohnungen, die als Ferien- und Freizeitwohnungen genutzt werden. Bei der Untergliederung nach den anderen Wohnungsmerkmalen sind diese allerdings enthalten.

Bei den ausgewiesenen Haushaltszahlen sind Haushalte in Diplomatenwohnungen/Wohnungen ausländischer Streitkräfte nur in der "Insgesamt-Zeile" berücksichtigt.

## Definitionen

### Verwendete Symbolik

| Symbol   | Erläuterung  |
|--|--|
| –  | Nichts vorhanden <sup>1)</sup>   |
| 0  | Weniger als die Hälfte von 1 in der letzten besetzten Stelle, jedoch mehr als nichts                                 |
| ( )  | Aussagewert eingeschränkt, da der Zahlenwert durch das Geheimhaltungsverfahren relativ stark verändert wurde         |
| .  | Keine Angabe, da der Zahlenwert geheim zu halten ist oder durch das Geheimhaltungsverfahren zu stark verändert wurde |
| Abweichungen in den Summen durch Runden der Zahlen |  |

| Merkmal   | Definition   |
|---|--|
| Anteil der zu Wohnzwecken vermieteten Wohnungen (auch mietfrei) | Der Anteil der zu Wohnzwecken vermieteten Wohnungen (auch mietfrei) stellt den Anteil der zu Wohnzwecken vermieteten (oder mietfrei überlassenen) Wohnungen an allen bewohnten und leer stehenden Wohnungen dar. Nicht berücksichtigt sind: Ferien- und Freizeitwohnungen, Diplomatenwohnungen/ Wohnungen ausländischer Streitkräfte sowie gewerblich genutzte Wohnungen. Die Berechnung erfolgt für Wohnungen in Wohngebäuden (ohne Wohnheime).   |
| Anteil des selbstgenutzten Wohneigentums                        | Der Anteil des selbstgenutzten Wohneigentums stellt den Anteil der von Eigentümerinnen/ Eigentümern bewohnten Wohnungen an allen bewohnten und leer stehenden Wohnungen dar. Nicht berücksichtigt sind: Ferien- und Freizeitwohnungen, Diplomatenwohnungen/ Wohnungen ausländischer Streitkräfte sowie gewerblich genutzte Wohnungen. Die Berechnung erfolgt für Wohnungen in Wohngebäuden (ohne Wohnheime).   |
| Art der Wohnungsnutzung   | <p>Die Art der Wohnungsnutzung beschreibt, ob und von wem (Mieter/-in oder Eigentümer/-in) die Wohnung zum Stichtag genutzt wird.</p> <p><b>Von Eigentümer/-in bewohnt</b></p> <p>► Wenn mindestens eine/-r der Bewohner/-innen Eigentümer/-in der Wohnung ist.</p> <p><b>Zu Wohnzwecken vermietet (auch mietfrei)</b></p> <p>► Wenn keine/-r der Bewohner/-innen Eigentümer/-in der Wohnung ist, unabhängig davon, ob für die Wohnung Miete gezahlt wird oder diese mietfrei überlassen ist.</p> <p><b>Ferien- und Freizeitwohnung</b></p> <p>► Wohnung, in der Personen lediglich ihre Freizeit verbringen (z. B. am Wochenende, während des Urlaubs, der Ferien usw.). Sie kann von einem privaten Eigentümer/ einer privaten Eigentümerin selbst genutzt oder dauerhaft an eine dritte Person zur Freizeitnutzung vermietet (oder kostenlos überlassen) werden. Ferienwohnungen, die ständig gewerblich-hotelmäßig genutzt werden, gehören nicht dazu.</p> <p><b>Leer stehend</b></p> <p>► Wenn die Wohnung am Stichtag 9. Mai 2011 weder zu Wohnzwecken vermietet (auch mietfrei) ist, noch von dem Eigentümer/ der Eigentümerin selbst genutzt wird und auch keine Ferien- und Freizeitwohnung ist. Wenn die Wohnung wegen Umbau/ Modernisierung – bei Weiterbestehen des Mietverhältnisses – vorübergehend nicht genutzt werden kann, gilt diese Wohnung nicht als leer stehend.</p> <p><b>Diplomaten-/ Streitkräftewohnung</b></p> <p>► Eine Diplomatenwohnung/ Wohnung ausländischer Streitkräfte liegt immer dann vor, wenn mindestens einer der Bewohner oder eine der Bewohnerinnen einer ausländischen diplomatischen Vertretung, den ausländischen Streitkräften o. Ä. angehört, unabhängig davon, ob es sich dabei um Eigentümer/-innen oder Mieter/-innen handelt.</p> |

1) Dies kann ggf. durch das angewendete Geheimhaltungsverfahren bedingt sein.

| Merkmal                 | Definition  |
|-------------------------|---|
| Art des Gebäudes        | <p>Das Merkmal gibt die Art des Gebäudes an. Es wird unter anderem unterschieden zwischen Gebäuden, die überwiegend Wohnraum enthalten und Gebäuden, die überwiegend zu Geschäftszwecken genutzt werden.</p> <p><b>Gebäude mit Wohnraum</b></p> <p>► Für längere Dauer errichtete Bauwerke, die entweder vollständig oder teilweise für die Wohnversorgung von Haushalten bestimmt sind. Hierzu zählen auch administrative oder gewerblich genutzte Gebäude, wenn in ihnen mindestens eine zu Wohnzwecken genutzte Wohnung vorhanden ist. Gebäude mit Wohnraum gliedern sich in Wohngebäude und sonstige Gebäude mit Wohnraum.</p> <p><b>Wohngebäude</b></p> <p>► Gebäude, die mindestens zur Hälfte der Gesamtnutzfläche zu Wohnzwecken genutzt werden. Zu den Wohngebäuden gehören auch die Wohnheime (mit eigener Haushaltsführung der Bewohner/-innen).</p> <p><b>Wohngebäude (ohne Wohnheime)</b></p> <p>► Gebäude, die mindestens zur Hälfte der Gesamtnutzfläche zu Wohnzwecken genutzt werden (hier: ohne Wohnheime).</p> <p><b>Wohnheime (mit eigener Haushaltsführung der Bewohner/-innen)</b></p> <p>► Wohnheime sind Wohngebäude, die primär den Wohnbedürfnissen bestimmter Bevölkerungskreise dienen. Wohnheime besitzen Gemeinschaftsräume. Die Bewohner/-innen von Wohnheimen führen einen eigenen Haushalt.</p> <p><b>Sonstige Gebäude mit Wohnraum</b></p> <p>► Gebäude, in denen weniger als die Hälfte der Gesamtnutzfläche für Wohnzwecke genutzt wird, z. B. weil sich im Gebäude überwiegend Läden oder Büros befinden.</p> <p><b>Bewohnte Unterkünfte</b></p> <p>► Bewohnte Unterkünfte sind behelfsmäßige Bauten. Hierzu zählen z. B. Wohnbaracken, Bauwagen, Wohnwagen (z. B. auf Campingplätzen), Gartenlauben, Schrebergartenhütten, Jagdhütten, Weinberghütten, Almhütten, fest verankerte Wohnschiffe und Wohncontainer, sofern diese dauerhaft bewohnt werden.</p> |
| Auskunftspflichtige     | <p>Im Rahmen der Gebäude- und Wohnungszählung waren alle Eigentümer/-innen, Verwalter/-innen sowie sonstigen Verfügungs- und Nutzungsberechtigten der Gebäude und Wohnungen auskunftspflichtig.</p>   |
| Ausstattung der Wohnung | <p>Das Merkmal bezeichnet die Ausstattung in der Wohnung hinsichtlich Badewanne oder Dusche und WC. Ein WC ist eine Toilette mit Wasserspülung. Mit Badewanne/ Dusche sind eine fest eingebaute Badewanne oder eine fest eingebaute Dusche gemeint; diese verfügen über feste Wasserzu- und -abflussrohre.</p> <p>Es wird unterschieden zwischen:</p> <p><b>Badewanne/ Dusche und WC vorhanden</b><br/> <b>Badewanne/ Dusche und WC nicht vorhanden</b><br/> <b>Badewanne/ Dusche vorhanden, WC nicht vorhanden</b><br/> <b>Badewanne/ Dusche nicht vorhanden, WC vorhanden</b></p>   |
| Baujahr                 | <p>Mit Baujahr ist das Jahr der Bezugsfertigstellung des Gebäudes gemeint. Bei komplett zerstörten und wieder aufgebauten Gebäuden gilt das Jahr des Wiederaufbaus als Baujahr.</p> <p>Es werden folgende Klasseneinteilungen verwendet:</p> <p><b>Jahrzwanzigste</b></p> <ul style="list-style-type: none"> <li>– Vor 1950</li> <li>– 1950 – 1969</li> <li>– 1970 – 1989</li> <li>– 1990 und später</li> </ul> <p><b>Mikrozensusklassen:</b></p> <ul style="list-style-type: none"> <li>– Vor 1919</li> <li>– 1919 – 1948</li> <li>– 1949 – 1978</li> <li>– 1979 – 1986</li> <li>– 1987 – 1990</li> <li>– 1991 – 1995</li> <li>– 1996 – 2000</li> <li>– 2001 – 2004</li> <li>– 2005 – 2008</li> <li>– 2009 und später</li> </ul>   |

| Merkmal   | Definition   |
|---|--|
| Durchschnittliche Anzahl der Wohnungen je Wohngebäude | Die durchschnittliche Anzahl der Wohnungen je Wohngebäude ist das Verhältnis zwischen der Gesamtzahl der Wohnungen und der Gesamtzahl der Wohngebäude (ohne Wohnheime). Die Berechnung erfolgt für Wohnungen in Wohngebäuden (ohne Wohnheime).   |
| Durchschnittliche Wohnungsgröße in m²                 | Die durchschnittliche Wohnungsgröße in m² ist das Verhältnis zwischen der Gesamtfläche in m² und der Gesamtzahl der Wohnungen. Nicht berücksichtigt sind: Diplomatenwohnungen/ Wohnungen ausländischer Streitkräfte sowie gewerblich genutzte Wohnungen. Die Berechnung erfolgt für Wohnungen in Wohngebäuden (ohne Wohnheime).  |
| Eigentümerquote                                       | Die Eigentümerquote stellt den Anteil der von Eigentümerinnen/ Eigentümern bewohnten Wohnungen an allen bewohnten Wohnungen dar. Nicht berücksichtigt sind: Leer stehende Wohnungen, Ferien- und Freizeitwohnungen, Diplomatenwohnungen/ Wohnungen ausländischer Streitkräfte sowie gewerblich genutzte Wohnungen. Die Berechnung erfolgt für Wohnungen in Wohngebäuden (ohne Wohnheime).  |
| Eigentumsform des Gebäudes                            | <p>Das Merkmal bildet ab, wem das Eigentum an dem Gebäude (nicht der einzelnen Wohnung) rechtlich zusteht. Dies können Privatpersonen oder juristische Personen sein.</p> <p><b>Gemeinschaft von Wohnungseigentümern/ -innen</b></p> <p>► Gilt für Gebäude mit Eigentumswohnungen, in denen den Eigentümern/-innen Sondereigentum an einer Wohnung in Verbindung mit dem Miteigentumsanteil am gemeinschaftlichen Eigentum zusteht.</p> <p><b>Privatperson/-en</b></p> <p>► Alle natürlichen Personen. Dies können Einzelpersonen, Paare oder sonstige Gruppen von Personen sein, z. B. Erbengemeinschaften.</p> <p><b>Wohnungsgenossenschaft</b></p> <p>► Alle Wohnungsunternehmen, die die Rechtsform einer Genossenschaft haben.</p> <p><b>Kommune oder Kommunales Wohnungsunternehmen</b></p> <p>► Unternehmen oder Einrichtung, bei denen die Kommune mit mehr als 50 % Nennkapital oder Stimmrecht beteiligt ist.</p> <p><b>Privatwirtschaftliches Wohnungsunternehmen</b></p> <p>► Alle privatrechtlichen Wohnungsunternehmen ohne Genossenschaften.</p> <p><b>Anderes privatwirtschaftliches Unternehmen</b></p> <p>► Alle privatrechtlichen Unternehmen, in deren Eigentum sich Wohnungen befinden, deren primärer Erwerbszweck aber nicht die Wohnungsvermietung ist (z. B. Banken, Versicherungen, Fonds).</p> <p><b>Bund oder Land</b></p> <p>► Unternehmen oder Einrichtung, bei denen der Bund oder das Land mit mehr als 50 % Nennkapital oder Stimmrecht beteiligt ist.</p> <p><b>Organisation ohne Erwerbszweck</b></p> <p>► z. B. Kirche</p> |
| Erhebungseinheiten                                    | Bei der Gebäude- und Wohnungszählung wurden alle Gebäude mit Wohnraum, bewohnte Unterkünfte und Wohnungen erhoben.   |
| Fläche der Wohnung in m²                              | <p>Grundfläche der gesamten Wohnung in m². Zur Wohnung zählen auch außerhalb des eigentlichen Wohnungsabschlusses liegende Räume (z. B. Mansarden) sowie zu Wohnzwecken ausgebauter Keller- und Bodenräume.</p> <p>Zur Ermittlung der Wohnfläche sind anzurechnen:</p> <ul style="list-style-type: none"> <li>– voll: die Grundflächen von Räumen/ Raumteilen mit einer lichten Höhe von mindestens 2 Metern;</li> <li>– zur Hälfte: die Grundflächen von Räumen/ Raumteilen mit einer lichten Höhe von mindestens 1 Meter, aber weniger als 2 Metern; unbeheizbare Wintergärten, Schwimmbäder und ähnliche nach allen Seiten geschlossene Räume;</li> <li>– in der Regel zu einem Viertel, höchstens jedoch zur Hälfte: die Flächen von Balkonen, Loggien, Dachgärten, Terrassen.</li> </ul> <p>Die Fläche wird in 20 m²-Intervallen angegeben.</p>   |

| Merkmal                      | Definition   |
|------------------------------|--|
| Gebäudetyp                   | <p>Das Merkmal gibt die Bauart des Gebäudes an.</p> <p><b>Freistehendes Haus</b></p> <p>► Freistehendes Gebäude, unabhängig davon, ob es sich um ein Ein- oder Mehrfamilienhaus handelt.</p> <p><b>Doppelhaushälfte</b></p> <p>► Gebäude, das mit genau einem anderen Gebäude aneinander gebaut ist, unabhängig davon, ob es sich dabei um Ein- oder Mehrfamilienhäuser handelt.</p> <p><b>Gereihtes Haus</b></p> <p>► Gebäude, das mit mindestens zwei anderen Gebäuden aneinander gebaut ist, unabhängig davon, ob es sich dabei um Ein- oder Mehrfamilienhäuser handelt. Die Gebäude müssen nicht baugleich sein, sie können auch seitlich oder in der Höhe versetzt sein. Reiheneckhäuser zählen auch hierzu.</p> <p><b>Anderer Gebäudetyp</b></p> <p>► Alle Arten von Gebäuden, die nicht freistehendes Haus, Doppel- oder Reihnhaus sind sowie alle Arten von bewohnten Unterkünften.</p>  |
| Größe des privaten Haushalts | <p>Dieses Merkmal gibt die Anzahl der in einem privaten Haushalt lebenden Personen an.</p> <p><b>1 Person</b></p> <p><b>2 Personen</b></p> <p><b>3 Personen</b></p> <p><b>4 Personen</b></p> <p><b>5 Personen</b></p> <p><b>6 und mehr Personen</b></p>  |
| Heizungsart                  | <p>Das Merkmal bezeichnet die überwiegende Heizungsart im Gebäude.</p> <p><b>Fernheizung (Fernwärme)</b></p> <p>► Das Gebäude wird von einem zentralen Fernheizwerk aus mit Wärme versorgt (sog. Fernwärme).</p> <p><b>Etagenheizung</b></p> <p>► Unter einer Etagenheizung versteht man eine zentrale Heizanlage für sämtliche Räume einer abgeschlossenen Wohnung, wobei sich die Heizquelle meist innerhalb dieser Wohnung befindet, z. B. Gastherme.</p> <p><b>Blockheizung</b></p> <p>► Eine Blockheizung liegt vor, wenn ein Häuserblock durch ein zentrales Heizsystem beheizt wird und die Heizquelle sich in bzw. an einem der Gebäude oder in deren unmittelbarer Nähe befindet (sog. Nahwärme).</p> <p><b>Zentralheizung</b></p> <p>► Bei einer Zentralheizung werden sämtliche Wohneinheiten eines Gebäudes von einer zentralen Heizstelle, die sich innerhalb des Gebäudes (in der Regel im Keller) befindet, beheizt.</p> <p><b>Einzel-/ Mehrraumöfen (auch Nachtspeicherheizung)</b></p> <p>► Einzelöfen (z. B. Kohle- oder Nachtspeicheröfen) beheizen jeweils nur einen Raum, in dem sie stehen. In der Regel sind sie fest installiert. Ein Mehrraumofen (z. B. Kachelofen) beheizt gleichzeitig mehrere Räume (auch durch Luftkanäle).</p> <p><b>Keine Heizung im Gebäude oder in den Wohnungen</b></p> |
| Kernfamilie                  | <p>Eine Kernfamilie besteht aus zwei oder mehr Personen, die zu demselben privaten Haushalt gehören und setzt sich zusammen aus der Bezugsperson des privaten Haushalts – das heißt eine nach Alter, Familienstand und Geschlecht festgelegte zentrale Person des privaten Haushalts – und mindestens einer weiteren Person, z. B. der Partnerin/ dem Partner oder einem Kind der Bezugsperson. Dieses Familienkonzept beschränkt die Beziehungen zwischen Vorfahren und Nachfahren auf direkte Beziehungen (ersten Grades), das heißt auf Beziehungen zwischen Eltern und Kindern.</p>  |
| Kind                         | <p>Unter Kind ist ein leiblicher Sohn bzw. ein Stief- oder Adoptivsohn oder eine leibliche Tochter bzw. eine Stief- oder Adoptivtochter (ungeachtet des Alters) zu verstehen, dessen bzw. deren üblicher Aufenthaltsort sich im privaten Haushalt mindestens eines Elternteils befindet und ein Elternteil Bezugsperson und/ oder Partner/-in der Bezugsperson ist.</p>  |
| Leerstandsquote (Wohnungen)  | <p>Die Leerstandsquote (Wohnungen) stellt den Anteil der leer stehenden Wohnungen an allen bewohnten und leer stehenden Wohnungen dar. Nicht berücksichtigt sind: Ferien- und Freizeitwohnungen, Diplomatenwohnungen/ Wohnungen ausländischer Streitkräfte sowie gewerblich genutzte Wohnungen. Die Berechnung erfolgt für Wohnungen in Wohngebäuden (ohne Wohnheime).</p>   |

| Merkmal                                 | Definition   |
|---|--|
| Paar                                    | Der Begriff Paar umfasst Paare in einer Ehe, Paare in einer eingetragenen Lebenspartnerschaft und Paare in einer nichtehelichen Lebensgemeinschaft, die jeweils in einem privaten Haushalt zusammenleben. Ein Ehepaar ist ein gemäß gesetzlichem Familienstand zum Stichtag verheiratetes verschiedengeschlechtliches Paar in einem privaten Haushalt. Eine eingetragene Lebenspartnerschaft ist ein gemäß gesetzlichem Familienstand zum Stichtag rechtlich anerkanntes gleichgeschlechtliches Paar in einem privaten Haushalt. Eine nichteheliche Lebensgemeinschaft ist ein gemischtgeschlechtliches Paar in einem privaten Haushalt, das gemäß gesetzlichem Familienstand zum Stichtag nicht miteinander verheiratet war.  |
| Privater Haushalt                       | Ein privater Haushalt besteht aus mindestens einer Person. Zugrunde gelegt wird das „Konzept des gemeinsamen Wohnens“. Alle Personen, die unabhängig von ihrem Wohnstatus (Haupt-/Nebenwohnsitz) gemeinsam in einer Wohnung leben, gelten als Mitglieder desselben privaten Haushalts, sodass es einen privaten Haushalt pro belegter Wohnung gibt. Personen in Gemeinschafts- und Anstaltsunterkünften sind hier nicht enthalten, sondern nur Personen, die eine eigene Haushaltsführung aufweisen. Eine Person des privaten Haushalts wird als Bezugsperson – das heißt eine nach Alter, Familienstand und Geschlecht festgelegte zentrale Person des privaten Haushalts – bestimmt. Ausgehend von dieser Person werden der Haushaltstyp und die Stellung der weiteren Personen im privaten Haushalt bestimmt.   |
| Regionalschlüssel                       | <p>Der Regionalschlüssel kennzeichnet die hierarchische Struktur aller Verwaltungsebenen. Er wird einheitlich von den Statistischen Ämtern des Bundes und der Länder vergeben.</p> <p>Der Regionalschlüssel gliedert sich wie folgt:</p> <ul style="list-style-type: none"> <li>1. – 2. Stelle = Kennzahl des Bundeslandes</li> <li>3. Stelle = Kennzahl des Regierungsbezirks</li> <li>4. – 5. Stelle = Kennzahl des Kreises bzw. der kreisfreien Stadt</li> <li>6. – 9. Stelle = Verbandsschlüssel (in Brandenburg: Ämterschlüssel)</li> <li>10. – 12. Stelle = Gemeindekennzahl</li> </ul> <p>Der vierstellige Verbandsschlüssel weist durch die führende Ziffer auf die Art der Gemeinde hin:</p> <ul style="list-style-type: none"> <li>0 = verbandsfreie Gemeinde (in Brandenburg: amtsfreie Gemeinde),</li> <li>5 = verbandsangehörige Gemeinde (in Brandenburg: amtsangehörige Gemeinde),</li> <li>9 = gemeindefreies Gebiet.</li> </ul> <p>Die gemeindefreien Gebiete sind für den Zensus 2011 nicht relevant.</p> <p>Die Verwaltungsebene Regierungsbezirk ist nur für folgende Bundesländer verfügbar: Baden-Württemberg, Bayern, Hessen, Niedersachsen (hier: Statistische Region), Nordrhein-Westfalen und Sachsen.</p> <p>Die Verwaltungsebene Gemeindeverband ist nur für folgende Bundesländer verfügbar: Brandenburg (hier: Ämter), Mecklenburg-Vorpommern, Niedersachsen (hier: Samtgemeinde), Rheinland-Pfalz, Sachsen, Sachsen-Anhalt, Schleswig-Holstein und Thüringen.</p> |
| Seniorenstatus eines privaten Haushalts | <p>Dargelegt wird die Haushaltstruktur aller privaten Haushalte, wobei dies hier in Abhängigkeit vom Alter der in einem privaten Haushalt wohnhaften Personen erfolgt. Als Senioren/-innen gelten diejenigen Personen, welche zum Zensusstichtag 9. Mai 2011 das 65. Lebensjahr vollendet haben.</p> <p><b>Haushalte mit ausschließlich Senioren/-innen</b></p> <p><b>Haushalte mit Senioren/-innen und Jüngeren</b></p> <p><b>Haushalte ohne Senioren/-innen</b></p>  |
| Stichtagsbezogenheit der Merkmale       | Stichtag der Gebäude- und Wohnungszählung war der 9. Mai 2011. Alle Angaben beziehen sich auf diesen Zeitpunkt.  |

| Merkmal                                       | Definition   |
|---|--|
| Typ des privaten Haushalts<br>(nach Familien) | <p>Dieses Merkmal beschreibt, in welcher Konstellation die Personen eines privaten Haushalts gemeinschaftlich leben, mit Fokus auf die Existenz von Kindern im privaten Haushalt.</p> <p><b>Eiipersonenhaushalte (Singlehaushalte)</b></p> <p>► Ein Eiipersonenhaushalt bezeichnet einen privaten Haushalt mit einer allein lebenden Person.</p> <p><b>Paare ohne Kind(er)</b></p> <p><b>Paare mit Kind(ern)</b></p> <p><b>Alleinerziehende Elternteile</b></p> <p>► Eine alleinerziehende Mutter oder ein alleinerziehender Vater ist ein Elternteil ohne Partner/-in mit mindestens einem Kind innerhalb eines privaten Haushalts.</p> <p><b>Mehrpersonenhaushalte ohne Kernfamilie</b></p> <p>► Unter Mehrpersonenhaushalten ohne Kernfamilie werden alle anderen privaten Mehrpersonenhaushalte zusammengefasst, die durch die zuvor genannten Kategorien nicht abgedeckt sind, wie etwa nicht eingetragene Lebenspartnerschaften gleichgeschlechtlicher Paare, Wohngemeinschaften, Großeltern-Enkel-Haushalte ohne Elternteile etc.</p> |
| Wohnung                                       | <p>Unter einer Wohnung sind nach außen abgeschlossene, zu Wohnzwecken bestimmte, in der Regel zusammenliegende Räume zu verstehen, die die Führung eines eigenen Haushalts ermöglichen und nicht vollständig für gewerbliche Zwecke genutzt werden.</p> <p>Eine Wohnung muss nicht notwendigerweise eine Küche oder Kochnische enthalten.</p> <p>Wohnungen haben einen eigenen Eingang unmittelbar vom Freien, von einem Treppenhaus oder einem Vorraum. Zur Wohnung können aber auch außerhalb des eigentlichen Wohnungsabschlusses liegende, zu Wohnzwecken ausgebaute Keller- oder Bodenräume (z. B. Mansarden) gehören.</p>  |
| Zahl der Räume                                | <p>Die Zahl der Räume umfasst alle Wohn-, Ess- und Schlafzimmer und andere separate Räume (z. B. bewohnbare Keller- und Bodenräume) von mindestens 6 m<sup>2</sup> Größe sowie abgeschlossene Küchen, unabhängig von deren Größe. Bad, Toilette, Flur und Wirtschaftsräume werden grundsätzlich nicht mitgezählt. Ein Wohnzimmer mit einer Essecke, Schlafnische oder Kochnische ist als ein Raum zu zählen. Dementsprechend bestehen Wohnungen, in denen es keine bauliche Trennung der einzelnen Wohnbereiche gibt (z. B. sogenannte „Loftwohnungen“), aus nur einem Raum.</p> <p><b>1 Raum</b></p> <p><b>2 Räume</b></p> <p><b>3 Räume</b></p> <p><b>4 Räume</b></p> <p><b>5 Räume</b></p> <p><b>6 Räume</b></p> <p><b>7 und mehr Räume</b></p>   |

## **Herausgeber**

Statistisches Landesamt Rheinland-Pfalz  
Mainzer Straße 14-16  
56130 Bad Ems

## **Auskunftsdienst**

E-Mail: [info@statistik.rlp.de](mailto:info@statistik.rlp.de)  
Telefon: 02603 71-4444  
Telefax: 02603 71-19 4444

## **Copyright**

© Statistisches Landesamt Rheinland-Pfalz  
Bad Ems 2014

Vervielfältigung und Verbreitung mit Quellenangabe gestattet.







Rheinland-Pfalz

STATISTISCHES LANDESAMT



# zensus 2011

## **Gebäude und Wohnungen sowie Wohnverhältnisse der Haushalte**

Gemeinde  
Gerolstein, Stadt

am 9. Mai 2011

Ergebnisse des Zensus 2011



## Inhaltsverzeichnis

|   |    |
|---|----|
| Einführung .....  | 4  |
| Rechtliche Grundlagen .....   | 4  |
| Methode .....   | 4  |
| Systematik von Gebäuden und Wohnungen .....   | 5  |
| Tabellen  |    |
| 1.1 Gebäude mit Wohnraum und Wohnungen in Gebäuden mit Wohnraum<br>nach Baujahr, Gebäudetyp, Zahl der Wohnungen, Eigentumsform und Heizungsart .....        | 6  |
| 1.2 Gebäude mit Wohnraum nach Baujahr und Gebäudeart, Gebäudetyp,<br>Zahl der Wohnungen, Eigentumsform und Heizungsart .....                                | 8  |
| 1.3.1 Gebäude mit Wohnraum nach regionaler Einheit und Baujahr, Gebäudeart,<br>Gebäudetyp, Zahl der Wohnungen, Eigentumsform und Heizungsart .....          | 10 |
| 1.3.2 Gebäude mit Wohnraum nach regionaler Einheit und Baujahr, Gebäudeart,<br>Gebäudetyp, Zahl der Wohnungen, Eigentumsform und Heizungsart – in % – ..... | 12 |
| 2.1 Wohnungen in Gebäuden mit Wohnraum nach Art der Nutzung,<br>Fläche der Wohnung, Zahl der Räume und Ausstattung .....                                    | 14 |
| 2.2.1 Wohnungen in Gebäuden mit Wohnraum nach regionaler Einheit und<br>Art der Nutzung, Fläche der Wohnung, Zahl der Räume und Ausstattung .....           | 15 |
| 2.2.2 Wohnungen in Gebäuden mit Wohnraum nach regionaler Einheit und<br>Art der Nutzung, Fläche der Wohnung, Zahl der Räume und Ausstattung – in % – .....  | 16 |
| 3.1 Gebäude- und Wohnungskennzahlen im regionalen Vergleich .....   | 17 |
| 3.2 Weitere Wohnungskennzahlen im regionalen Vergleich .....  | 20 |
| 4.1 Haushalte nach Typ des privaten Haushalts (nach Familien) und Art der Wohnungs-<br>nutzung, Fläche der Wohnung und Zahl der Räume .....                 | 23 |
| 4.2 Haushalte nach Größe des privaten Haushalts und Art der Wohnungsnutzung,<br>Fläche der Wohnung und Zahl der Räume .....                                 | 24 |
| 4.3 Haushalte nach Seniorenstatus des privaten Haushalts und Art der Wohnungsnutzung,<br>Fläche der Wohnung und Zahl der Räume .....                        | 25 |
| Definitionen .....  | 26 |

## Einführung

Der Zensus 2011 ist eine Bevölkerungs-, Gebäude- und Wohnungszählung. Dabei werden – soweit möglich – bereits vorhandene Daten aus Verwaltungsregistern für statistische Zwecke genutzt. Eine Haushaltebefragung auf Stichprobenbasis, eine Vollerhebung aller an Anschriften mit Sonderbereichen lebenden Personen (Wohnheime und Gemeinschaftsunterkünfte) sowie eine postalische Befragung zu Gebäude- und Wohnungsdaten bei den Eigentümerinnen und Eigentümern oder Verwalterinnen und Verwaltern ergänzen und korrigieren die Informationen aus den Registern. Eine traditionelle Volkszählung inklusive einer Gebäude- und Wohnungszählung wurde in den alten Bundesländern letztmalig 1987, in der DDR letztmalig 1981 durchgeführt. Eine Gebäude- und Wohnungszählung fand nach der Wiedervereinigung nur in den neuen Bundesländern im Jahr 1995 statt.

Ziel des Zensus 2011 war zum einen die Ermittlung der amtlichen Einwohnerzahlen zum Stichtag 9. Mai 2011. Zum anderen wurden wichtige Strukturinformationen erhoben, welche eine umfassende Datengrundlage bieten, wie die Menschen in Deutschland leben, wohnen und arbeiten.

Die vorliegende Publikation präsentiert Ergebnisse des Zensus 2011 zu den Themen Gebäude, Wohnungen und Wohnverhältnisse von Haushalten nach Abschluss der Datenaufbereitung.

## Rechtliche Grundlagen

Die rechtlichen Grundlagen des Zensus 2011 bilden

- die Verordnung Europäische Gemeinschaft (EG) Nummer 763/2008 des Europäischen Parlaments und des Rates vom 9. Juli 2008 über Volks- und Wohnungszählungen,
- das Zensusvorbereitungsgesetz (ZensVorbG 2011),
- das Zensusgesetz 2011 (ZensG 2011),
- die Stichprobenverordnung Zensusgesetz 2011 (StichprobenV),
- sowie die jeweiligen landesrechtlichen Regelungen zur Ausführung des ZensG 2011.

Nach § 1 Abs. 1 ZensG 2011 führten die Statistischen Ämter des Bundes und der Länder eine Bevölkerungs-, Gebäude- und Wohnungszählung (Zensus) mit Stand zum 9. Mai 2011 (Berichtszeitpunkt) als Bundesstatistik durch.

Gemäß § 1 Abs. 3 ZensG 2011 dient der Zensus unter anderem der Gewinnung von Grunddaten für das Gesamtsystem der amtlichen Statistik sowie von Strukturdaten über die Bevölkerung als Datengrundlage für vielfältige politische Entscheidungen.

Die nachstehend veröffentlichten Ergebnisse wurden auf Basis folgender Erhebungen und statistischer Verfahren ermittelt:

- Daten aus der Gebäude- und Wohnungszählung (§ 6 ZensG 2011),
- Daten aus der Zusammenführung der Datensätze und Haushaltegenerierung (§ 9 Abs. 3 ZensG 2011).

## Methode

Da es in Deutschland zu Gebäude- und Wohnungsdaten keine flächendeckenden Register gibt, wurden die Angaben zu Gebäuden und Wohnungen durch eine postalische Befragung der Eigentümerinnen und Eigentümer oder Verwalterinnen und Verwalter von Gebäuden und Wohnungen sowie bewohnten Unterkünften gewonnen. Die zum Stichtag 9. Mai 2011 als Vollerhebung durchgeführte Gebäude- und Wohnungszählung liefert Informationen zu Gebäuden mit Wohnraum sowie zu den darin befindlichen Wohnungen. Zu rein gewerblich genutzten Objekten werden keine Informationen angeboten.

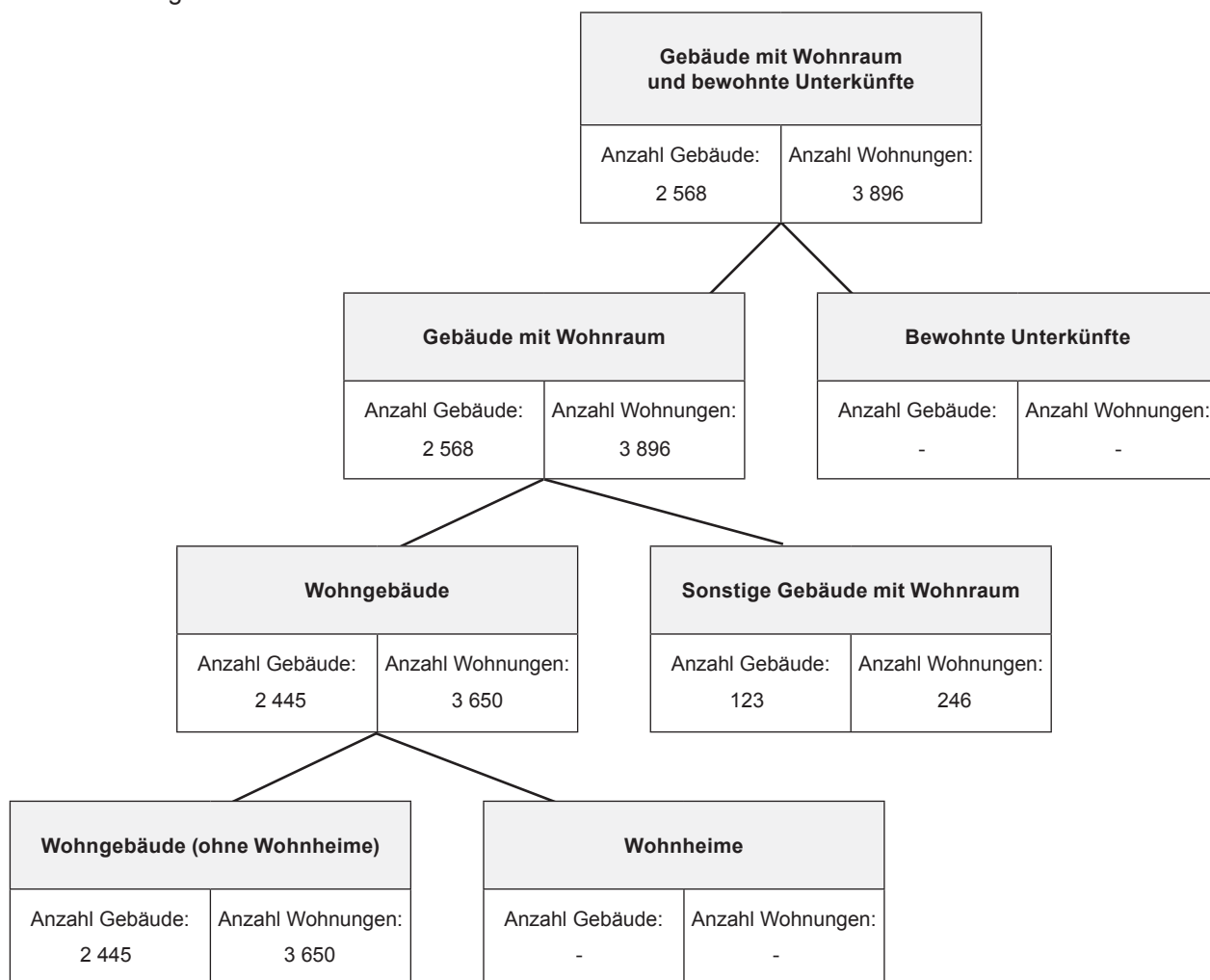
Durch das statistische Verfahren der Haushaltegenerierung stehen nicht nur die gesammelten Informationen zu Bevölkerung, Gebäuden und Wohnungen zur Verfügung, sondern zusätzlich auch Angaben zu Haushalts- und Familienstrukturen. Dabei wurden anschriftenweise Personen zu Haushalten zusammengefasst und den in der Gebäude- und Wohnungszählung erfassten Wohnungen zugeordnet. Die Haushaltegenerierung bildet daher die Wohnhaushalte an einer Anschrift ab. Die Zahl der Haushalte kann von der Zahl der bewohnten Wohnungen abweichen, da ein Haushalt beispielsweise bei Umzügen vorübergehend mehrere Wohnungen nutzen kann.

Bei allen Veröffentlichungen der amtlichen Statistik in Deutschland sind die Einzelangaben der Befragten grundsätzlich geheim zu halten (§ 16 Bundesstatistikgesetz). Bei allen Ergebnisbestandteilen aus Registerauszählungen oder Vollerhebungen des Zensus 2011 erfolgt die Geheimhaltung durch das maschinelle, datenverändernde Verfahren SAFE (Verfahren zur **s**icheren **A**nonymisierung für **E**inzeldaten). Dieses Verfahren stellt sicher, dass bereits vor Erstellung einer Ergebnistabelle kein Datensatz vorhanden ist, welcher Rückschlüsse auf Einzelfälle zulässt.

Weiterführende methodische Informationen zum Zensusmodell und zur Geheimhaltung stehen unter [www.zensus2011.de](http://www.zensus2011.de) zur Verfügung.

## Systematik von Gebäuden und Wohnungen

Im Rahmen des Zensus 2011 werden die Gebäude und Wohnungen nach der Art des Gebäudes in hierarchischen Strukturen abgebildet. Nachstehende Abbildung zeigt die Ergebnisse für die regionale Einheit dieser Veröffentlichung.



Die Ergebnisse zur Gebäude- und Wohnungszählung betrachten ausschließlich Gebäude mit Wohnraum. Bewohnte Unterkünfte bleiben daher für die Ergebnistabellen unberücksichtigt.

## 1.1 Gebäude mit Wohnraum und Wohnungen in Gebäuden mit Wohnraum nach Baujahr, Gebäudetyp, Zahl der Wohnungen, Eigentumsform und Heizungsart

|  | Gebäude mit Wohnraum |           | darunter    |           |
|--|----------------------|-----------|-------------|-----------|
|  | Gebäude              | Wohnungen | Wohngebäude |           |
|  |                      |           | Gebäude     | Wohnungen |
|  | Anzahl               | Anzahl    | Anzahl      | Anzahl    |
| <b>Insgesamt</b>                             |                      |           |             |           |
| Insgesamt                                    | 2 568                | 3 896     | 2 445       | 3 650     |
| <b>Baujahr</b>                               |                      |           |             |           |
| Vor 1919                                     | 356                  | 443       | 326         | 400       |
| 1919 - 1948                                  | 205                  | 288       | 187         | (248)     |
| 1949 - 1978                                  | 1 087                | 1 842     | 1 042       | 1 737     |
| 1979 - 1986                                  | 249                  | 357       | 240         | 327       |
| 1987 - 1990                                  | (89)                 | 110       | (83)        | 104       |
| 1991 - 1995                                  | 157                  | 239       | 148         | 223       |
| 1996 - 2000                                  | 204                  | 335       | 201         | 332       |
| 2001 - 2004                                  | 133                  | 185       | 130         | 182       |
| 2005 - 2008                                  | 63                   | 72        | 63          | 72        |
| 2009 und später                              | 25                   | 25        | 25          | 25        |
| <b>Gebäudetyp nach Zahl der Wohnungen</b>    |                      |           |             |           |
| Freistehendes Haus Insgesamt                 | 1 815                | 2 596     | 1 790       | 2 552     |
| mit 1 Wohnung                                | 1 328                | 1 328     | 1 322       | 1 322     |
| mit 2 Wohnungen                              | 349                  | 663       | 337         | 644       |
| mit 3 und mehr Wohnungen                     | 138                  | 605       | 131         | 586       |
| Doppelhaushälfte Insgesamt                   | 233                  | 368       | 230         | 362       |
| mit 1 Wohnung                                | (174)                | (174)     | (171)       | (171)     |
| mit 2 Wohnungen                              | 41                   | 86        | 41          | 83        |
| mit 3 und mehr Wohnungen                     | (18)                 | 108       | 18          | 108       |
| Gereihtes Haus Insgesamt                     | 399                  | 690       | 338         | 584       |
| mit 1 Wohnung                                | 264                  | 264       | 227         | 227       |
| mit 2 Wohnungen                              | 65                   | 121       | 53          | 97        |
| mit 3 und mehr Wohnungen                     | 70                   | 305       | 58          | 260       |
| Anderer Gebäudetyp Insgesamt                 | (121)                | 242       | (87)        | 152       |
| mit 1 Wohnung                                | (75)                 | (75)      | (56)        | (56)      |
| mit 2 Wohnungen                              | 31                   | 56        | 22          | 38        |
| mit 3 und mehr Wohnungen                     | (15)                 | 111       | 9           | 58        |
| <b>Zahl der Wohnungen im Gebäude</b>         |                      |           |             |           |
| 1 Wohnung                                    | 1 841                | 1 841     | 1 776       | 1 776     |
| 2 Wohnungen                                  | 486                  | 926       | 453         | 862       |
| 3 - 6 Wohnungen                              | (220)                | 886       | 195         | 785       |
| 7 - 12 Wohnungen                             | 18                   | 181       | 18          | 165       |
| 13 und mehr Wohnungen                        | 3                    | 62        | 3           | 62        |
| <b>Eigentumsform des Gebäudes</b>            |                      |           |             |           |
| Gemeinschaft von Wohnungseigentümern/-innen  | 171                  | 612       | 147         | 540       |
| Privatperson/-en                             | 2 350                | 3 124     | 2 267       | 2 980     |
| Wohnungsgenossenschaft                       | -                    | -         | -           | -         |
| Kommune oder kommunales Wohnungsunternehmen  | (13)                 | 13        | 6           | 6         |
| Privatwirtschaftliches Wohnungsunternehmen   | 22                   | (121)     | 22          | (121)     |
| Anderes privatwirtschaftliches Unternehmen   | 3                    | 7         | -           | -         |
| Bund oder Land                               | -                    | -         | -           | -         |
| Organisation ohne Erwerbszweck (z.B. Kirche) | 9                    | 19        | 3           | 3         |

Noch: 1.1 Gebäude mit Wohnraum und Wohnungen in Gebäuden mit Wohnraum nach Baujahr, Gebäudetyp, Zahl der Wohnungen, Eigentumsform und Heizungsart

|  | Gebäude mit Wohnraum |           | darunter    |           |
|--|----------------------|-----------|-------------|-----------|
|  |                      |           | Wohngebäude |           |
|  | Gebäude              | Wohnungen | Gebäude     | Wohnungen |
|  | Anzahl               | Anzahl    | Anzahl      | Anzahl    |
| <b>Heizungsart</b>                               |                      |           |             |           |
| Fernheizung (Fernwärme)                          | 60                   | (112)     | 54          | (106)     |
| Etagenheizung                                    | 97                   | 215       | (91)        | (203)     |
| Blockheizung                                     | 6                    | 6         | 3           | 3         |
| Zentralheizung                                   | 1 990                | 2 995     | 1 897       | 2 793     |
| Einzel-/Mehrraumöfen (auch Nachtspeicherheizung) | 407                  | 557       | 392         | 534       |
| Keine Heizung im Gebäude oder in den Wohnungen   | (8)                  | (11)      | (8)         | 11        |

Bei den ausgewiesenen Wohnungszahlen sind gewerblich genutzte Wohnungen nicht, Diplomatenwohnungen/Wohnungen ausländischer Streitkräfte nur in der „Insgesamt-Zeile“ berücksichtigt.

Die ausgewiesenen Zahlen zu „Gebäudetyp nach Zahl der Wohnungen“ und „Zahl der Wohnungen im Gebäude“ können Abweichungen zwischen der Anzahl der Gebäude und der entsprechenden Zahl der Wohnungen in diesen Gebäuden aufweisen. Dies ist auf das beim Zensus 2011 eingesetzte Geheimhaltungsverfahren zurückzuführen sowie auf die in den Wohnungsauswertungen nicht berücksichtigten Diplomatenwohnungen/Wohnungen ausländischer Streitkräfte bzw. gewerblich genutzten Wohnungen.

## 1.2 Gebäude mit Wohnraum nach Baujahr und Gebäudeart, Gebäudetyp, Zahl der Wohnungen, Eigentumsform und Heizungsart

|  | Insgesamt | Baujahr (Jahrzwanzigste) |             |             |                 |
|--|-----------|--------------------------|-------------|-------------|-----------------|
|  |           | Vor 1950                 | 1950 - 1969 | 1970 - 1989 | 1990 und später |
|  | Anzahl    | Anzahl                   | Anzahl      | Anzahl      | Anzahl          |
| <b>Insgesamt</b>                             |           |                          |             |             |                 |
| Insgesamt                                    | 2 568     | 564                      | 729         | 668         | 607             |
| <b>Art des Gebäudes</b>                      |           |                          |             |             |                 |
| Gebäude mit Wohnraum                         | 2 568     | 564                      | 729         | 668         | 607             |
| Wohngebäude                                  | 2 445     | 516                      | 690         | 647         | 592             |
| Wohngebäude (ohne Wohnheime)                 | 2 445     | 516                      | 690         | 647         | 592             |
| Wohnheime                                    | -         | -                        | -           | -           | -               |
| Sonstige Gebäude mit Wohnraum                | 123       | 48                       | 39          | 21          | 15              |
| <b>Gebäudetyp nach Zahl der Wohnungen</b>    |           |                          |             |             |                 |
| Freistehendes Haus Insgesamt                 | 1 815     | 277                      | 491         | 557         | 490             |
| mit 1 Wohnung                                | 1 328     | 219                      | 332         | 409         | 368             |
| mit 2 Wohnungen                              | 349       | (49)                     | 102         | 112         | (86)            |
| mit 3 und mehr Wohnungen                     | 138       | 9                        | 57          | (36)        | 36              |
| Doppelhaushälfte Insgesamt                   | 233       | 74                       | 66          | 34          | (59)            |
| mit 1 Wohnung                                | (174)     | 55                       | (51)        | 22          | (46)            |
| mit 2 Wohnungen                              | 41        | 19                       | (3)         | 9           | 10              |
| mit 3 und mehr Wohnungen                     | (18)      | -                        | 12          | 3           | 3               |
| Gereihtes Haus Insgesamt                     | 399       | (174)                    | (138)       | 47          | 40              |
| mit 1 Wohnung                                | 264       | (145)                    | 73          | 24          | 22              |
| mit 2 Wohnungen                              | 65        | (19)                     | 21          | (16)        | 9               |
| mit 3 und mehr Wohnungen                     | 70        | (10)                     | (44)        | 7           | 9               |
| Anderer Gebäudetyp Insgesamt                 | (121)     | 39                       | 34          | (30)        | 18              |
| mit 1 Wohnung                                | (75)      | 26                       | 22          | (18)        | 9               |
| mit 2 Wohnungen                              | 31        | 10                       | 3           | 12          | 6               |
| mit 3 und mehr Wohnungen                     | (15)      | 3                        | 9           | -           | 3               |
| <b>Zahl der Wohnungen im Gebäude</b>         |           |                          |             |             |                 |
| 1 Wohnung                                    | 1 841     | 445                      | 478         | 473         | 445             |
| 2 Wohnungen                                  | 486       | 97                       | (129)       | 149         | (111)           |
| 3 - 6 Wohnungen                              | (220)     | (22)                     | (116)       | (40)        | 42              |
| 7 - 12 Wohnungen                             | 18        | -                        | 3           | 6           | 9               |
| 13 und mehr Wohnungen                        | 3         | -                        | 3           | -           | -               |
| <b>Eigentumsform des Gebäudes</b>            |           |                          |             |             |                 |
| Gemeinschaft von Wohnungseigentümern/-innen  | 171       | 28                       | 64          | 47          | (32)            |
| Privatperson/-en                             | 2 350     | 527                      | 636         | 615         | 572             |
| Wohnungsgenossenschaft                       | -         | -                        | -           | -           | -               |
| Kommune oder kommunales Wohnungsunternehmen  | (13)      | 3                        | 4           | 3           | 3               |
| Privatwirtschaftliches Wohnungsunternehmen   | 22        | -                        | 22          | -           | -               |
| Anderes privatwirtschaftliches Unternehmen   | 3         | -                        | 3           | -           | -               |
| Bund oder Land                               | -         | -                        | -           | -           | -               |
| Organisation ohne Erwerbszweck (z.B. Kirche) | 9         | 6                        | -           | 3           | -               |



Noch: 1.2 Gebäude mit Wohnraum nach Baujahr und Gebäudeart, Gebäudetyp, Zahl der Wohnungen,  
Eigentumsform und Heizungsart

|   | Insgesamt | Baujahr (Jahrzwanzigste) |             |             |                 |
|---|-----------|--------------------------|-------------|-------------|-----------------|
|   |           | Vor 1950                 | 1950 - 1969 | 1970 - 1989 | 1990 und später |
|   | Anzahl    | Anzahl                   | Anzahl      | Anzahl      | Anzahl          |
| <b>Heizungsart</b>                                  |           |                          |             |             |                 |
| Fernheizung (Fernwärme)                             | 60        | 3                        | 31          | 4           | 22              |
| Etagenheizung                                       | 97        | 27                       | (15)        | 18          | (37)            |
| Blockheizung  | 6         | 3                        | -           | -           | 3               |
| Zentralheizung                                      | 1 990     | 375                      | 572         | 516         | 527             |
| Einzel-/Mehrraumöfen (auch<br>Nachtspeicherheizung) | 407       | 152                      | (111)       | 126         | 18              |
| Keine Heizung im Gebäude oder in<br>den Wohnungen   | (8)       | 4                        | -           | 4           | -               |

## 1.3.1 Gebäude mit Wohnraum nach regionaler Einheit und Baujahr, Gebäudeart, Gebäudetyp, Zahl der Wohnungen, Eigentumsform und Heizungsart

|   | Gebäude           |                             |                       |                 |             |
|---|-------------------|-----------------------------|-----------------------|-----------------|-------------|
|   | Gerolstein, Stadt | Verbandsgemeinde Gerolstein | Landkreis Vulkaneifel | Rheinland-Pfalz | Deutschland |
|   | Anzahl            | Anzahl                      | Anzahl                | Anzahl          | Anzahl      |
| <b>Insgesamt</b>                          |                   |                             |                       |                 |             |
| Insgesamt                                 | 2 568             | 5 242                       | 23 720                | 1 183 475       | 18 922 618  |
| <b>Baujahr</b>                            |                   |                             |                       |                 |             |
| Vor 1919                                  | 356               | 937                         | 3 744                 | 181 833         | 2 655 042   |
| 1919 - 1948                               | 205               | 455                         | 2 215                 | 123 453         | 2 307 543   |
| 1949 - 1978                               | 1 087             | 2 127                       | 9 290                 | 462 714         | 7 188 157   |
| 1979 - 1986                               | 249               | 520                         | 2 600                 | 120 331         | 1 828 250   |
| 1987 - 1990                               | (89)              | 139                         | 817                   | 47 821          | 736 588     |
| 1991 - 1995                               | 157               | 307                         | 1 365                 | 69 320          | 1 153 484   |
| 1996 - 2000                               | 204               | 347                         | 1 782                 | 79 166          | 1 434 704   |
| 2001 - 2004                               | 133               | 224                         | 982                   | 47 349          | 790 074     |
| 2005 - 2008                               | 63                | 130                         | 669                   | 36 981          | 594 658     |
| 2009 und später                           | 25                | (56)                        | 256                   | 14 507          | 234 118     |
| <b>Art des Gebäudes</b>                   |                   |                             |                       |                 |             |
| Gebäude mit Wohnraum                      | 2 568             | 5 242                       | 23 720                | 1 183 475       | 18 922 618  |
| Wohngebäude                               | 2 445             | 5 038                       | 22 800                | 1 140 000       | 18 259 360  |
| Wohngebäude (ohne Wohnheime)              | 2 445             | 5 038                       | 22 794                | 1 139 024       | 18 239 634  |
| Wohnheime                                 | -                 | -                           | 6                     | 976             | 19 726      |
| Sonstige Gebäude mit Wohnraum             | 123               | 204                         | 920                   | 43 475          | 663 258     |
| <b>Gebäudetyp nach Zahl der Wohnungen</b> |                   |                             |                       |                 |             |
| Freistehendes Haus Insgesamt              | 1 815             | 3 844                       | 18 981                | 813 645         | 11 670 098  |
| mit 1 Wohnung                             | 1 328             | 2 943                       | 14 970                | 597 607         | 7 865 099   |
| mit 2 Wohnungen                           | 349               | 666                         | 2 930                 | 143 967         | 2 363 400   |
| mit 3 und mehr Wohnungen                  | 138               | 235                         | 1 081                 | 72 071          | 1 441 599   |
| Doppelhaushälfte Insgesamt                | 233               | 440                         | 1 714                 | 131 807         | 2 767 712   |
| mit 1 Wohnung                             | (174)             | 318                         | 1 270                 | 93 446          | 1 961 269   |
| mit 2 Wohnungen                           | 41                | (87)                        | 301                   | 21 364          | 424 662     |
| mit 3 und mehr Wohnungen                  | (18)              | 35                          | 143                   | 16 997          | 381 781     |
| Gereihtes Haus Insgesamt                  | 399               | 706                         | 1 896                 | 187 370         | 3 714 711   |
| mit 1 Wohnung                             | 264               | 509                         | 1 400                 | 119 829         | 2 093 366   |
| mit 2 Wohnungen                           | 65                | (102)                       | 270                   | 22 255          | 311 332     |
| mit 3 und mehr Wohnungen                  | 70                | (95)                        | 226                   | 45 286          | 1 310 013   |
| Anderer Gebäudetyp Insgesamt              | (121)             | 252                         | 1 129                 | 50 653          | 770 097     |
| mit 1 Wohnung                             | (75)              | 192                         | 857                   | 33 076          | 419 909     |
| mit 2 Wohnungen                           | 31                | 41                          | (175)                 | 7 730           | 130 258     |
| mit 3 und mehr Wohnungen                  | (15)              | (19)                        | 97                    | 9 847           | 219 930     |
| <b>Zahl der Wohnungen im Gebäude</b>      |                   |                             |                       |                 |             |
| 1 Wohnung                                 | 1 841             | 3 962                       | 18 497                | 843 958         | 12 339 643  |
| 2 Wohnungen                               | 486               | 896                         | 3 676                 | 195 316         | 3 229 652   |
| 3 - 6 Wohnungen                           | (220)             | 347                         | 1 418                 | 114 928         | 2 251 854   |
| 7 - 12 Wohnungen                          | 18                | 34                          | 97                    | 23 254          | 882 631     |
| 13 und mehr Wohnungen                     | 3                 | 3                           | (32)                  | 6 019           | 218 838     |

Noch: 1.3.1 Gebäude mit Wohnraum nach regionaler Einheit und Baujahr, Gebäudeart, Gebäudetyp, Zahl der Wohnungen, Eigentumsform und Heizungsart

|  | Gebäude           |                             |                       |                 |             |
|--|-------------------|-----------------------------|-----------------------|-----------------|-------------|
|  | Gerolstein, Stadt | Verbandsgemeinde Gerolstein | Landkreis Vulkaneifel | Rheinland-Pfalz | Deutschland |
|  | Anzahl            | Anzahl                      | Anzahl                | Anzahl          | Anzahl      |
| <b>Eigentumsform des Gebäudes</b>                |                   |                             |                       |                 |             |
| Gemeinschaft von Wohnungseigentümern/-innen      | 171               | 289                         | 1 132                 | 88 519          | 1 767 017   |
| Privatperson/-en                                 | 2 350             | 4 902                       | 22 381                | 1 060 228       | 15 968 275  |
| Wohnungsgenossenschaft                           | -                 | -                           | -                     | 3 425           | 288 767     |
| Kommune oder kommunales Wohnungsunternehmen      | (13)              | 13                          | 48                    | 12 683          | 332 089     |
| Privatwirtschaftliches Wohnungsunternehmen       | 22                | 22                          | 47                    | 8 438           | 316 086     |
| Anderes privatwirtschaftliches Unternehmen       | 3                 | 3                           | 59                    | 4 760           | 131 832     |
| Bund oder Land                                   | -                 | -                           | 3                     | 1 109           | 44 215      |
| Organisation ohne Erwerbszweck (z.B. Kirche)     | 9                 | 13                          | 50                    | 4 313           | 74 337      |
| <b>Heizungsart</b>                               |                   |                             |                       |                 |             |
| Fernheizung (Fernwärme)                          | 60                | 80                          | 317                   | 28 315          | 1 020 473   |
| Etagenheizung                                    | 97                | (130)                       | 447                   | 69 769          | 1 218 091   |
| Blockheizung                                     | 6                 | 22                          | (89)                  | 5 500           | 186 429     |
| Zentralheizung                                   | 1 990             | 4 079                       | 18 994                | 964 750         | 14 951 706  |
| Einzel-/Mehrraumöfen (auch Nachtspeicherheizung) | 407               | 875                         | 3 512                 | 103 185         | 1 435 746   |
| Keine Heizung im Gebäude oder in den Wohnungen   | (8)               | 56                          | 361                   | 11 956          | 110 173     |

## 1.3.2 Gebäude mit Wohnraum nach regionaler Einheit und Baujahr, Gebäudeart, Gebäudetyp, Zahl der Wohnungen, Eigentumsform und Heizungsart -in %-

|   | Gebäude           |                             |                       |                 |             |
|---|-------------------|-----------------------------|-----------------------|-----------------|-------------|
|   | Gerolstein, Stadt | Verbandsgemeinde Gerolstein | Landkreis Vulkaneifel | Rheinland-Pfalz | Deutschland |
|   | %                 | %                           | %                     | %               | %           |
| <b>Baujahr</b>                            |                   |                             |                       |                 |             |
| Vor 1919                                  | 13,9              | 17,9                        | 15,8                  | 15,4            | 14,0        |
| 1919 - 1948                               | 8,0               | 8,7                         | 9,3                   | 10,4            | 12,2        |
| 1949 - 1978                               | 42,3              | 40,6                        | 39,2                  | 39,1            | 38,0        |
| 1979 - 1986                               | 9,7               | 9,9                         | 11,0                  | 10,2            | 9,7         |
| 1987 - 1990                               | (3,5)             | 2,7                         | 3,4                   | 4,0             | 3,9         |
| 1991 - 1995                               | 6,1               | 5,9                         | 5,8                   | 5,9             | 6,1         |
| 1996 - 2000                               | 7,9               | 6,6                         | 7,5                   | 6,7             | 7,6         |
| 2001 - 2004                               | 5,2               | 4,3                         | 4,1                   | 4,0             | 4,2         |
| 2005 - 2008                               | 2,5               | 2,5                         | 2,8                   | 3,1             | 3,1         |
| 2009 und später                           | 1,0               | (1,1)                       | 1,1                   | 1,2             | 1,2         |
| <b>Art des Gebäudes</b>                   |                   |                             |                       |                 |             |
| Gebäude mit Wohnraum                      | 100,0             | 100,0                       | 100,0                 | 100,0           | 100,0       |
| Wohngebäude                               | 95,2              | 96,1                        | 96,1                  | 96,3            | 96,5        |
| Wohngebäude (ohne Wohnheime)              | 95,2              | 96,1                        | 96,1                  | 96,2            | 96,4        |
| Wohnheime                                 | -                 | -                           | 0,0                   | 0,1             | 0,1         |
| Sonstige Gebäude mit Wohnraum             | 4,8               | 3,9                         | 3,9                   | 3,7             | 3,5         |
| <b>Gebäudetyp nach Zahl der Wohnungen</b> |                   |                             |                       |                 |             |
| Freistehendes Haus Insgesamt              | 70,7              | 73,3                        | 80,0                  | 68,8            | 61,7        |
| mit 1 Wohnung                             | 51,7              | 56,1                        | 63,1                  | 50,5            | 41,6        |
| mit 2 Wohnungen                           | 13,6              | 12,7                        | 12,4                  | 12,2            | 12,5        |
| mit 3 und mehr Wohnungen                  | 5,4               | 4,5                         | 4,6                   | 6,1             | 7,6         |
| Doppelhaushälfte Insgesamt                | 9,1               | 8,4                         | 7,2                   | 11,1            | 14,6        |
| mit 1 Wohnung                             | (6,8)             | 6,1                         | 5,4                   | 7,9             | 10,4        |
| mit 2 Wohnungen                           | 1,6               | (1,7)                       | 1,3                   | 1,8             | 2,2         |
| mit 3 und mehr Wohnungen                  | (0,7)             | 0,7                         | 0,6                   | 1,4             | 2,0         |
| Gereihtes Haus Insgesamt                  | 15,5              | 13,5                        | 8,0                   | 15,8            | 19,6        |
| mit 1 Wohnung                             | 10,3              | 9,7                         | 5,9                   | 10,1            | 11,1        |
| mit 2 Wohnungen                           | 2,5               | (1,9)                       | 1,1                   | 1,9             | 1,6         |
| mit 3 und mehr Wohnungen                  | 2,7               | (1,8)                       | 1,0                   | 3,8             | 6,9         |
| Anderer Gebäudetyp Insgesamt              | (4,7)             | 4,8                         | 4,8                   | 4,3             | 4,1         |
| mit 1 Wohnung                             | (2,9)             | 3,7                         | 3,6                   | 2,8             | 2,2         |
| mit 2 Wohnungen                           | 1,2               | 0,8                         | (0,7)                 | 0,7             | 0,7         |
| mit 3 und mehr Wohnungen                  | (0,6)             | (0,4)                       | 0,4                   | 0,8             | 1,2         |
| <b>Zahl der Wohnungen im Gebäude</b>      |                   |                             |                       |                 |             |
| 1 Wohnung                                 | 71,7              | 75,6                        | 78,0                  | 71,3            | 65,2        |
| 2 Wohnungen                               | 18,9              | 17,1                        | 15,5                  | 16,5            | 17,1        |
| 3 - 6 Wohnungen                           | (8,6)             | 6,6                         | 6,0                   | 9,7             | 11,9        |
| 7 - 12 Wohnungen                          | 0,7               | 0,6                         | 0,4                   | 2,0             | 4,7         |
| 13 und mehr Wohnungen                     | 0,1               | 0,1                         | (0,1)                 | 0,5             | 1,2         |

Noch: 1.3.2 Gebäude mit Wohnraum nach regionaler Einheit und Baujahr, Gebäudeart, Gebäudetyp, Zahl der Wohnungen, Eigentumsform und Heizungsart -in %-

|  | Gebäude           |                             |                       |                 |             |
|--|-------------------|-----------------------------|-----------------------|-----------------|-------------|
|  | Gerolstein, Stadt | Verbandsgemeinde Gerolstein | Landkreis Vulkaneifel | Rheinland-Pfalz | Deutschland |
|  | %                 | %                           | %                     | %               | %           |
| <b>Eigentumsform des Gebäudes</b>                |                   |                             |                       |                 |             |
| Gemeinschaft von Wohnungseigentümern/-innen      | 6,7               | 5,5                         | 4,8                   | 7,5             | 9,3         |
| Privatperson/-en                                 | 91,5              | 93,5                        | 94,4                  | 89,6            | 84,4        |
| Wohnungsgenossenschaft                           | -                 | -                           | -                     | 0,3             | 1,5         |
| Kommune oder kommunales Wohnungsunternehmen      | (0,5)             | 0,2                         | 0,2                   | 1,1             | 1,8         |
| Privatwirtschaftliches Wohnungsunternehmen       | 0,9               | 0,4                         | 0,2                   | 0,7             | 1,7         |
| Anderes privatwirtschaftliches Unternehmen       | 0,1               | 0,1                         | 0,2                   | 0,4             | 0,7         |
| Bund oder Land                                   | -                 | -                           | 0,0                   | 0,1             | 0,2         |
| Organisation ohne Erwerbszweck (z.B. Kirche)     | 0,4               | 0,2                         | 0,2                   | 0,4             | 0,4         |
| <b>Heizungsart</b>                               |                   |                             |                       |                 |             |
| Fernheizung (Fernwärme)                          | 2,3               | 1,5                         | 1,3                   | 2,4             | 5,4         |
| Etagenheizung                                    | 3,8               | (2,5)                       | 1,9                   | 5,9             | 6,4         |
| Blockheizung                                     | 0,2               | 0,4                         | (0,4)                 | 0,5             | 1,0         |
| Zentralheizung                                   | 77,5              | 77,8                        | 80,1                  | 81,5            | 79,0        |
| Einzel-/Mehrraumöfen (auch Nachtspeicherheizung) | 15,8              | 16,7                        | 14,8                  | 8,7             | 7,6         |
| Keine Heizung im Gebäude oder in den Wohnungen   | (0,3)             | 1,1                         | 1,5                   | 1,0             | 0,6         |

Die relativen Ergebnisse beziehen sich auf die Gesamtzahl der Gebäude der jeweiligen regionalen Einheit je betrachtetem Gebäudemerkmal.

Die relativen Werte wurden durch Division von Ergebnissen nach Durchführung der Geheimhaltung errechnet.

## 2.1 Wohnungen in Gebäuden mit Wohnraum nach Art der Nutzung, Fläche der Wohnung, Zahl der Räume und Ausstattung

|  | Wohnungen in Gebäuden mit Wohnraum | davon                     |   |                         |  |
|--|------------------------------------|---------------------------|---|-------------------------|--|
|  |                                    | Wohnungen in Wohngebäuden | davon                                       |                         | Wohnungen in Sonstigen Gebäuden mit Wohnraum |
|  |                                    |                           | Wohnungen in Wohngebäuden (keine Wohnheime) | Wohnungen in Wohnheimen |  |
|  | Anzahl                             | Anzahl                    | Anzahl                                      | Anzahl                  | Anzahl                                       |
| <b>Insgesamt</b>                               |                                    |                           |   |                         |  |
| Insgesamt                                      | 3 896                              | 3 650                     | 3 650                                       | -                       | 246  |
| <b>Art der Wohnungsnutzung</b>                 |                                    |                           |   |                         |  |
| Von Eigentümer/-in bewohnt                     | 2 064                              | 1 994                     | 1 994                                       | -                       | 70   |
| Zu Wohnzwecken vermietet (auch mietfrei)       | 1 531                              | 1 367                     | 1 367                                       | -                       | 164  |
| Ferien- und Freizeitwohnung                    | 127                                | (127)                     | (127)                                       | -                       | -  |
| Leer stehend                                   | (174)                              | (162)                     | (162)                                       | -                       | 12   |
| <b>Fläche der Wohnung in m²</b>                |                                    |                           |   |                         |  |
| Unter 40                                       | (76)                               | (63)                      | (63)  | -                       | 13   |
| 40 - 59  | 405                                | 367                       | 367   | -                       | 38   |
| 60 - 79  | 680                                | 630                       | 630   | -                       | 50   |
| 80 - 99  | 728                                | 666                       | 666   | -                       | (62)   |
| 100 - 119                                      | 575                                | 554                       | 554   | -                       | (21)   |
| 120 - 139                                      | 645                                | 619                       | 619   | -                       | 26   |
| 140 - 159                                      | 352                                | 334                       | 334   | -                       | (18)   |
| 160 - 179                                      | (159)                              | (153)                     | (153)                                       | -                       | 6  |
| 180 - 199                                      | 68                                 | 68                        | 68  | -                       | -  |
| 200 und mehr                                   | 208                                | 196                       | 196   | -                       | 12   |
| <b>Zahl der Räume</b>                          |                                    |                           |   |                         |  |
| 1 Raum   | 53                                 | 40                        | 40  | -                       | 13   |
| 2 Räume  | 271                                | 254                       | 254   | -                       | (17)   |
| 3 Räume  | 591                                | 532                       | 532   | -                       | 59   |
| 4 Räume  | 822                                | 747                       | 747   | -                       | (75)   |
| 5 Räume  | 683                                | 647                       | 647   | -                       | 36   |
| 6 Räume  | 617                                | 590                       | 590   | -                       | 27   |
| 7 und mehr Räume                               | 859                                | 840                       | 840   | -                       | 19   |
| <b>Ausstattung der Wohnung</b>                 |                                    |                           |   |                         |  |
| Badewanne/Dusche und WC vorhanden              | 3 873                              | 3 631                     | 3 631                                       | -                       | 242  |
| Badewanne/Dusche und WC nicht vorhanden        | 3                                  | 3                         | 3   | -                       | -  |
| Badewanne/Dusche vorhanden, WC nicht vorhanden | 7                                  | 7                         | 7   | -                       | -  |
| Badewanne/Dusche nicht vorhanden, WC vorhanden | 13                                 | 9                         | 9   | -                       | 4  |

Bei den ausgewiesenen Wohnungszahlen sind gewerblich genutzte Wohnungen nicht, Diplomatenwohnungen/Wohnungen ausländischer Streitkräfte nur in der „Insgesamt-Zeile“ berücksichtigt.

## 2.2.1 Wohnungen in Gebäuden mit Wohnraum nach regionaler Einheit und Art der Nutzung, Fläche der Wohnung, Zahl der Räume und Ausstattung

|  | Wohnungen         |                             |                       |                 |             |
|--|-------------------|-----------------------------|-----------------------|-----------------|-------------|
|  | Gerolstein, Stadt | Verbandsgemeinde Gerolstein | Landkreis Vulkaneifel | Rheinland-Pfalz | Deutschland |
|  | Anzahl            | Anzahl                      | Anzahl                | Anzahl          | Anzahl      |
| <b>Insgesamt</b>                               |                   |                             |                       |                 |             |
| Insgesamt                                      | 3 896             | 7 285                       | 31 880                | 2 010 559       | 40 563 320  |
| <b>Art der Wohnungsnutzung</b>                 |                   |                             |                       |                 |             |
| Von Eigentümer/-in bewohnt                     | 2 064             | 4 349                       | 19 431                | 1 056 986       | 17 292 029  |
| Zu Wohnzwecken vermietet (auch mietfrei)       | 1 531             | 2 262                       | 9 426                 | 841 958         | 21 199 913  |
| Ferien- und Freizeitwohnung                    | 127               | 308                         | 1 486                 | 14 906          | 224 529     |
| Leer stehend                                   | (174)             | 366                         | 1 533                 | 89 040          | 1 828 846   |
| <b>Fläche der Wohnung in m²</b>                |                   |                             |                       |                 |             |
| Unter 40                                       | (76)              | (134)                       | 471                   | 79 051          | 2 177 061   |
| 40 - 59  | 405               | 610                         | 2 492                 | 219 658         | 7 288 734   |
| 60 - 79  | 680               | 1 120                       | 4 570                 | 368 640         | 9 663 142   |
| 80 - 99  | 728               | 1 341                       | 5 625                 | 363 190         | 6 987 435   |
| 100 - 119                                      | 575               | 1 137                       | 5 122                 | 281 553         | 4 913 194   |
| 120 - 139                                      | 645               | 1 342                       | 5 754                 | 282 169         | 4 211 779   |
| 140 - 159                                      | 352               | 697                         | 3 526                 | 181 337         | 2 394 089   |
| 160 - 179                                      | (159)             | 358                         | 1 782                 | 86 315          | 1 117 240   |
| 180 - 199                                      | 68                | (165)                       | 953                   | 53 728          | 686 793     |
| 200 und mehr                                   | 208               | 381                         | 1 581                 | 87 249          | 1 105 850   |
| <b>Zahl der Räume</b>                          |                   |                             |                       |                 |             |
| 1 Raum   | 53                | (105)                       | 290                   | 56 146          | 1 306 117   |
| 2 Räume  | 271               | 398                         | 1 524                 | 130 279         | 3 735 658   |
| 3 Räume  | 591               | 911                         | 3 899                 | 335 419         | 8 890 843   |
| 4 Räume  | 822               | 1 348                       | 5 534                 | 436 277         | 10 410 969  |
| 5 Räume  | 683               | 1 351                       | 5 864                 | 364 352         | 6 855 418   |
| 6 Räume  | 617               | 1 316                       | 6 002                 | 292 471         | 4 406 792   |
| 7 und mehr Räume                               | 859               | 1 856                       | 8 763                 | 387 946         | 4 939 520   |
| <b>Ausstattung der Wohnung</b>                 |                   |                             |                       |                 |             |
| Badewanne/Dusche und WC vorhanden              | 3 873             | 7 215                       | 31 595                | 1 970 139       | 39 916 059  |
| Badewanne/Dusche und WC nicht vorhanden        | 3                 | (26)                        | (99)                  | 6 506           | 308 371     |
| Badewanne/Dusche vorhanden, WC nicht vorhanden | 7                 | 10                          | (37)                  | 4 165           | 104 585     |
| Badewanne/Dusche nicht vorhanden, WC vorhanden | 13                | 34                          | (145)                 | 22 080          | 216 302     |

Bei den ausgewiesenen Wohnungszahlen sind gewerblich genutzte Wohnungen nicht, Diplomatenwohnungen/Wohnungen ausländischer Streitkräfte nur in der „Insgesamt-Zeile“ berücksichtigt.

## 2.2.2 Wohnungen in Gebäuden mit Wohnraum nach regionaler Einheit und Art der Nutzung, Fläche der Wohnung, Zahl der Räume und Ausstattung -in %-

|  | Wohnungen         |                             |                       |                 |             |
|--|-------------------|-----------------------------|-----------------------|-----------------|-------------|
|  | Gerolstein, Stadt | Verbandsgemeinde Gerolstein | Landkreis Vulkaneifel | Rheinland-Pfalz | Deutschland |
|  | %                 | %                           | %                     | %               | %           |
| <b>Art der Wohnungsnutzung</b>                 |                   |                             |                       |                 |             |
| Von Eigentümer/-in bewohnt                     | 53,0              | 59,7                        | 61,0                  | 52,8            | 42,6        |
| Zu Wohnzwecken vermietet (auch mietfrei)       | 39,3              | 31,1                        | 29,6                  | 42,0            | 52,3        |
| Ferien- und Freizeitwohnung                    | 3,3               | 4,2                         | 4,7                   | 0,7             | 0,6         |
| Leer stehend                                   | (4,5)             | 5,0                         | 4,8                   | 4,4             | 4,5         |
| <b>Fläche der Wohnung in m²</b>                |                   |                             |                       |                 |             |
| Unter 40                                       | (2,0)             | (1,8)                       | 1,5                   | 3,9             | 5,4         |
| 40 - 59  | 10,4              | 8,4                         | 7,8                   | 11,0            | 18,0        |
| 60 - 79  | 17,5              | 15,4                        | 14,3                  | 18,4            | 23,8        |
| 80 - 99  | 18,7              | 18,4                        | 17,6                  | 18,1            | 17,2        |
| 100 - 119                                      | 14,8              | 15,6                        | 16,1                  | 14,1            | 12,1        |
| 120 - 139                                      | 16,6              | 18,4                        | 18,1                  | 14,1            | 10,4        |
| 140 - 159                                      | 9,0               | 9,6                         | 11,1                  | 9,1             | 5,9         |
| 160 - 179                                      | (4,1)             | 4,9                         | 5,6                   | 4,3             | 2,8         |
| 180 - 199                                      | 1,7               | (2,3)                       | 3,0                   | 2,7             | 1,7         |
| 200 und mehr                                   | 5,3               | 5,2                         | 5,0                   | 4,4             | 2,7         |
| <b>Zahl der Räume</b>                          |                   |                             |                       |                 |             |
| 1 Raum   | 1,4               | (1,4)                       | 0,9                   | 2,8             | 3,2         |
| 2 Räume  | 7,0               | 5,5                         | 4,8                   | 6,5             | 9,2         |
| 3 Räume  | 15,2              | 12,5                        | 12,2                  | 16,7            | 21,9        |
| 4 Räume  | 21,1              | 18,5                        | 17,4                  | 21,8            | 25,7        |
| 5 Räume  | 17,5              | 18,5                        | 18,4                  | 18,2            | 16,9        |
| 6 Räume  | 15,8              | 18,1                        | 18,8                  | 14,6            | 10,9        |
| 7 und mehr Räume                               | 22,0              | 25,5                        | 27,5                  | 19,4            | 12,2        |
| <b>Ausstattung der Wohnung</b>                 |                   |                             |                       |                 |             |
| Badewanne/Dusche und WC vorhanden              | 99,4              | 99,0                        | 99,1                  | 98,4            | 98,4        |
| Badewanne/Dusche und WC nicht vorhanden        | 0,1               | (0,4)                       | (0,3)                 | 0,3             | 0,8         |
| Badewanne/Dusche vorhanden, WC nicht vorhanden | 0,2               | 0,1                         | (0,1)                 | 0,2             | 0,3         |
| Badewanne/Dusche nicht vorhanden, WC vorhanden | 0,3               | 0,5                         | (0,5)                 | 1,1             | 0,5         |

Bei den ausgewiesenen Wohnungszahlen sind gewerblich genutzte Wohnungen, Diplomatenwohnungen/Wohnungen ausländischer Streitkräfte nicht berücksichtigt.

Die relativen Ergebnisse beziehen sich auf die Gesamtzahl der Gebäude der jeweiligen regionalen Einheit je betrachtetem Gebäudemerkmal.

Die relativen Werte wurden durch Division von Ergebnissen nach Durchführung der Geheimhaltung errechnet.



## 3.1 Gebäude- und Wohnungskennzahlen im regionalen Vergleich

| Gebiet                             | Kennzahlen für Gebäude und Wohnungen |  |   |
|------------------------------------|--------------------------------------|--|---|
|                                    | Eigentümerquote<br>(Wohnungen)       | Durchschnittliche<br>Wohnungsgröße in m² | Durchschnittliche Anzahl<br>der Wohnungen je<br>Wohngebäude |
|                                    | %                                    | m²                                       | Anzahl  |
| Verbandsgemeinde Daun              | 66                                   | 111                                      | 1   |
| Betteldorf                         | .                                    | .  | 1   |
| Bleckhausen                        | .                                    | .  | 1   |
| Brockscheid                        | .                                    | .  | 1   |
| Darscheid                          | .                                    | .  | 1   |
| Daun, Stadt                        | 51                                   | 105                                      | 2   |
| Demerath                           | .                                    | .  | 1   |
| Deudesfeld                         | .                                    | .  | 1   |
| Dockweiler                         | .                                    | .  | 1   |
| Dreis-Brück                        | 77                                   | 119                                      | 1   |
| Ellscheid                          | 78                                   | .  | 1   |
| Gefell                             | .                                    | .  | 1   |
| Gillenfeld                         | 66                                   | .  | 1   |
| Hinterweiler                       | .                                    | 126                                      | 1   |
| Hörscheid                          | .                                    | .  | 1   |
| Immerath                           | .                                    | .  | 1   |
| Kirchweiler                        | .                                    | .  | 1   |
| Kradenbach                         | .                                    | .  | 1   |
| Mehren                             | 62                                   | 113                                      | 1   |
| Meisburg                           | .                                    | .  | 1   |
| Mückeln                            | 76                                   | .  | 1   |
| Nerdlen                            | .                                    | .  | 1   |
| Niederstadtfeld                    | .                                    | .  | 1   |
| Oberstadtfeld                      | .                                    | .  | 1   |
| Sarmersbach                        | .                                    | .  | 1   |
| Saxler                             | .                                    | .  | 1   |
| Schalkenmehren                     | .                                    | .  | 1   |
| Schutz                             | .                                    | .  | 1   |
| Schönbach                          | .                                    | .  | 1   |
| Steineberg                         | .                                    | .  | 1   |
| Steiningen                         | .                                    | .  | 1   |
| Strohn                             | .                                    | .  | 1   |
| Strotzbüsch                        | .                                    | 110                                      | 1   |
| Udler                              | .                                    | .  | 1   |
| Utzerath                           | 86                                   | .  | 1   |
| Wallenborn                         | .                                    | .  | 1   |
| Weidenbach                         | .                                    | .  | 1   |
| Winkel (Eifel)                     | .                                    | .  | 1   |
| Üdersdorf                          | 74                                   | .  | 1   |
| <b>Verbandsgemeinde Gerolstein</b> | <b>67</b>                            | <b>110</b>                               | <b>1</b>  |
| Berlingen                          | .                                    | .  | 1   |
| Birresborn                         | .                                    | .  | 1   |
| Densborn                           | .                                    | 114                                      | 1   |
| Duppach                            | .                                    | .  | 1   |
| <b>Gerolstein, Stadt</b>           | <b>59</b>                            | <b>108</b>                               | <b>1</b>  |
| Hohenfels-Essingen                 | .                                    | .  | 1   |
| Kalenborn-Scheuern                 | .                                    | .  | 1   |
| Kopp                               | .                                    | .  | 1   |
| Mürtenbach                         | .                                    | .  | 1   |
| Neroth                             | .                                    | .  | 1   |
| Pelm                               | .                                    | .  | 1   |

## Noch: 3.1 Gebäude- und Wohnungskennzahlen im regionalen Vergleich

| Gebiet                      | Kennzahlen für Gebäude und Wohnungen |  |   |
|-----------------------------|--------------------------------------|--|---|
|                             | Eigentümerquote<br>(Wohnungen)       | Durchschnittliche<br>Wohnungsgröße in m² | Durchschnittliche Anzahl<br>der Wohnungen je<br>Wohngebäude |
|                             | %                                    | m²                                       | Anzahl  |
| Rockeskyll                  | .                                    | 114                                      | 1   |
| Salm                        | .                                    | .  | 1   |
| Verbandsgemeinde Hillesheim | 70                                   | 115                                      | 1   |
| Basberg                     | .                                    | .  | 1   |
| Berndorf                    | .                                    | .  | 1   |
| Dohm-Lammersdorf            | .                                    | .  | 1   |
| Hillesheim, Stadt           | 57                                   | .  | 2   |
| Kerpen (Eifel)              | .                                    | .  | 1   |
| Nohn                        | .                                    | .  | 1   |
| Oberbettingen               | .                                    | .  | 1   |
| Oberehe-Stroheich           | .                                    | .  | 1   |
| Walsdorf                    | .                                    | .  | 1   |
| Wiesbaum                    | .                                    | .  | 1   |
| Üxheim                      | .                                    | .  | 1   |
| Verbandsgemeinde Kelberg    | 74                                   | .  | 1   |
| Arbach                      | .                                    | .  | 1   |
| Beinhausen                  | .                                    | .  | 1   |
| Bereborn                    | .                                    | .  | 1   |
| Berenbach                   | .                                    | .  | 1   |
| Bodenbach                   | .                                    | 122                                      | 1   |
| Bongard                     | .                                    | 116                                      | 1   |
| Borler                      | .                                    | .  | 1   |
| Boxberg                     | .                                    | .  | 1   |
| Brücktal                    | .                                    | .  | 2   |
| Drees                       | .                                    | .  | 1   |
| Gelenberg                   | 87                                   | 128                                      | 1   |
| Gunderath                   | .                                    | .  | 1   |
| Horperath                   | .                                    | .  | 1   |
| Höchstberg                  | .                                    | .  | 1   |
| Hörschhausen                | .                                    | .  | 1   |
| Kaperich                    | .                                    | .  | 1   |
| Katzwinkel                  | 87                                   | .  | 1   |
| Kelberg                     | 65                                   | 119                                      | 1   |
| Kirsbach                    | .                                    | .  | 1   |
| Kolverath                   | .                                    | .  | 1   |
| Kötterichen                 | .                                    | 114                                      | 1   |
| Lirstal                     | .                                    | 100                                      | 1   |
| Mannebach                   | .                                    | .  | 1   |
| Mosbruch                    | 90                                   | .  | 1   |
| Neichen                     | .                                    | .  | 1   |
| Nitz                        | .                                    | .  | 2   |
| Oberelz                     | .                                    | .  | 1   |
| Reimerath                   | .                                    | .  | 1   |
| Retterath                   | .                                    | .  | 1   |
| Sassen                      | .                                    | .  | 1   |
| Uersfeld                    | .                                    | .  | 1   |
| Ueß                         | .                                    | .  | 1   |
| Welcherath                  | .                                    | .  | 1   |
| Verbandsgemeinde Obere Kyll | 72                                   | 111                                      | 1   |
| Birgel                      | .                                    | .  | 1   |
| Esch                        | .                                    | .  | 1   |
| Feusdorf                    | 80                                   | 120                                      | 1   |

## Noch: 3.1 Gebäude- und Wohnungskennzahlen im regionalen Vergleich

| Gebiet                       | Kennzahlen für Gebäude und Wohnungen |  |   |
|------------------------------|--------------------------------------|--|---|
|                              | Eigentümerquote<br>(Wohnungen)       | Durchschnittliche<br>Wohnungsgröße in m² | Durchschnittliche Anzahl<br>der Wohnungen je<br>Wohngebäude |
|                              | %                                    | m²                                       | Anzahl  |
| Gönnersdorf                  | .                                    | .  | 1   |
| Hallschlag                   | .                                    | .  | 1   |
| Jünkerath                    | 62                                   | .  | 1   |
| Kerschenbach                 | .                                    | .  | 1   |
| Lissendorf                   | 67                                   | 99                                       | 1   |
| Ormont                       | .                                    | .  | 1   |
| Reuth                        | .                                    | .  | 2   |
| Scheid                       | 88                                   | .  | 1   |
| Schüller                     | .                                    | .  | 1   |
| Stadtkyll                    | .                                    | .  | 1   |
| Steffeln                     | .                                    | .  | 1   |
| <b>Landkreis Vulkaneifel</b> | 68,6                                 | .  | 1,4   |
| <b>Rheinland-Pfalz</b>       | 57,1                                 | 104,2                                    | 1,7   |
| <b>Deutschland</b>           | 45,9                                 | 91,4                                     | 2,1   |

Die Kennzahlen wurden durch Division von Originalergebnissen vor Geheimhaltung errechnet. Kennzahlwerte, die Rückschlüsse auf diese Originalergebnisse ermöglichen würden, wurden gesperrt.

Weitere Informationen zur jeweiligen Berechnung sind dem Bereich der Definitionen zu entnehmen.

## 3.2 Weitere Wohnungskennzahlen im regionalen Vergleich

| Gebiet                             | Kennzahlen für Wohnungen                  |                             |   |
|------------------------------------|---|-----------------------------|---|
|                                    | Anteil des selbst genutzten Wohneigentums | Leerstandsquote (Wohnungen) | Anteil des zu Wohnzwecken vermieteten Wohneigentums (auch mietfrei) |
|                                    | %   | %                           | %   |
| Verbandsgemeinde Daun              | 63  | 4                           | 33  |
| Betteldorf                         | .   | .                           | .   |
| Bleckhausen                        | .   | .                           | .   |
| Brockscheid                        | .   | .                           | .   |
| Darscheid                          | .   | .                           | .   |
| Daun, Stadt                        | 49  | 3                           | 48  |
| Demerath                           | .   | 6                           | 17  |
| Deudesfeld                         | .   | .                           | 20  |
| Dockweiler                         | .   | .                           | .   |
| Dreis-Brück                        | .   | 5                           | 21  |
| Ellscheid                          | .   | .                           | .   |
| Gefell                             | .   | -                           | .   |
| Gillenfeld                         | 63  | 5                           | 32  |
| Hinterweiler                       | .   | .                           | .   |
| Hörscheid                          | .   | .                           | .   |
| Immerath                           | .   | 5                           | .   |
| Kirchweiler                        | .   | 6                           | .   |
| Kradenbach                         | .   | .                           | .   |
| Mehren                             | 59  | 5                           | 36  |
| Meisburg                           | .   | .                           | .   |
| Mückeln                            | .   | .                           | 24  |
| Nerdlen                            | .   | 4                           | .   |
| Niederstadtfeld                    | 76  | .                           | .   |
| Oberstadtfeld                      | .   | .                           | .   |
| Sarmersbach                        | .   | .                           | .   |
| Saxler                             | 69  | .                           | .   |
| Schalkenmehren                     | .   | .                           | .   |
| Schutz                             | .   | .                           | .   |
| Schönbach                          | .   | .                           | .   |
| Steineberg                         | 79  | .                           | .   |
| Steiningen                         | 69  | .                           | .   |
| Strohn                             | .   | .                           | .   |
| Strotzbüsch                        | 69  | .                           | .   |
| Udler                              | .   | .                           | .   |
| Utzerath                           | .   | .                           | 13  |
| Wallenborn                         | .   | 7                           | .   |
| Weidenbach                         | .   | .                           | .   |
| Winkel (Eifel)                     | .   | .                           | .   |
| Üdersdorf                          | 71  | 4                           | 25  |
| <b>Verbandsgemeinde Gerolstein</b> | <b>64</b>                                 | <b>5</b>                    | <b>31</b>   |
| Berlingen                          | .   | .                           | .   |
| Birresborn                         | .   | 7                           | .   |
| Densborn                           | .   | .                           | .   |
| Duppach                            | .   | 9                           | .   |
| <b>Gerolstein, Stadt</b>           | <b>57</b>                                 | <b>5</b>                    | <b>39</b>   |
| Hohenfels-Essingen                 | .   | 4                           | .   |
| Kalenborn-Scheuern                 | .   | .                           | .   |
| Kopp                               | .   | .                           | .   |
| Mürtenbach                         | 68  | .                           | .   |
| Neroth                             | 75  | .                           | .   |
| Pelm                               | 67  | .                           | .   |

## Noch: 3.2 Weitere Wohnungskennzahlen im regionalen Vergleich

| Gebiet                      | Kennzahlen für Wohnungen                  |                             |   |
|-----------------------------|---|-----------------------------|---|
|                             | Anteil des selbst genutzten Wohneigentums | Leerstandsquote (Wohnungen) | Anteil des zu Wohnzwecken vermieteten Wohneigentums (auch mietfrei) |
|                             | %   | %                           | %   |
| Rockeskyll                  | .   | .                           | .   |
| Salm                        | .   | .                           | .   |
| Verbandsgemeinde Hillesheim | 67  | 4                           | 29  |
| Basberg                     | .   | .                           | .   |
| Berndorf                    | 75  | .                           | .   |
| Dohm-Lammersdorf            | .   | .                           | .   |
| Hillesheim, Stadt           | 55  | .                           | 42  |
| Kerpen (Eifel)              | .   | 7                           | .   |
| Nohn                        | .   | .                           | .   |
| Oberbettingen               | .   | 1                           | .   |
| Oberehe-Stroheich           | 82  | .                           | 15  |
| Walsdorf                    | .   | 6                           | .   |
| Wiesbaum                    | .   | .                           | .   |
| Üxheim                      | 74  | .                           | .   |
| Verbandsgemeinde Kelberg    | 71  | 5                           | 24  |
| Arbach                      | .   | .                           | .   |
| Beinhausen                  | .   | -                           | .   |
| Bereborn                    | .   | .                           | .   |
| Berenbach                   | .   | .                           | .   |
| Bodenbach                   | .   | 3                           | .   |
| Bongard                     | 71  | .                           | .   |
| Borler                      | .   | .                           | .   |
| Boxberg                     | .   | .                           | 25  |
| Brücktal                    | .   | .                           | .   |
| Drees                       | .   | .                           | .   |
| Gelenberg                   | .   | .                           | .   |
| Gunderath                   | .   | .                           | .   |
| Horperath                   | .   | .                           | .   |
| Höchstberg                  | .   | .                           | .   |
| Hörschhausen                | .   | .                           | .   |
| Kaperich                    | .   | .                           | .   |
| Katzwinkel                  | .   | .                           | 13  |
| Kelberg                     | 61  | .                           | .   |
| Kirsbach                    | .   | -                           | .   |
| Kolverath                   | .   | .                           | .   |
| Kötterichen                 | .   | .                           | 23  |
| Lirstal                     | .   | .                           | .   |
| Mannebach                   | .   | .                           | .   |
| Mosbruch                    | .   | .                           | .   |
| Neichen                     | .   | .                           | .   |
| Nitz                        | .   | .                           | .   |
| Oberelz                     | .   | .                           | .   |
| Reimerath                   | .   | .                           | .   |
| Retterath                   | 74  | .                           | 21  |
| Sassen                      | .   | .                           | .   |
| Uersfeld                    | .   | .                           | .   |
| Ueß                         | .   | -                           | .   |
| Welcherath                  | .   | .                           | .   |
| Verbandsgemeinde Obere Kyll | 67  | 7                           | 26  |
| Birgel                      | .   | 7                           | .   |
| Esch                        | .   | .                           | .   |

## Noch: 3.2 Weitere Wohnungskennzahlen im regionalen Vergleich

| Gebiet                       | Kennzahlen für Wohnungen                  |                             |   |
|------------------------------|---|-----------------------------|---|
|                              | Anteil des selbst genutzten Wohneigentums | Leerstandsquote (Wohnungen) | Anteil des zu Wohnzwecken vermieteten Wohneigentums (auch mietfrei) |
|                              | %   | %                           | %   |
| Feusdorf                     | .   | .                           | .   |
| Gönnersdorf                  | .   | .                           | .   |
| Hallschlag                   | .   | .                           | .   |
| Jünkerath                    | .   | .                           | 35  |
| Kerschenbach                 | 78  | .                           | .   |
| Lissendorf                   | .   | .                           | .   |
| Ormont                       | .   | 4                           | .   |
| Reuth                        | .   | 4                           | .   |
| Scheid                       | .   | .                           | 12  |
| Schüller                     | .   | .                           | .   |
| Stadtkyll                    | .   | .                           | .   |
| Steffeln                     | .   | .                           | .   |
| <b>Landkreis Vulkaneifel</b> | 65,3                                      | 4,9                         | 29,8  |
| <b>Rheinland-Pfalz</b>       | 54,7                                      | 4,3                         | 41  |
| <b>Deutschland</b>           | 43,9                                      | 4,4                         | 51,7  |

Die Kennzahlen wurden durch Division von Originalergebnissen vor Geheimhaltung errechnet. Kennzahlwerte, die Rückschlüsse auf diese Originalergebnisse ermöglichen würden, wurden gesperrt.

Weitere Informationen zur jeweiligen Berechnung sind dem Bereich der Definitionen zu entnehmen.

#### 4.1 Haushalte nach Typ des privaten Haushalts (nach Familien) und Art der Wohnungsnutzung, Fläche der Wohnung und Zahl der Räume

|  | Insgesamt | Typ des privaten Haushalts (nach Familien) |                     |                     |                              |  |
|--|-----------|--|---------------------|---------------------|------------------------------|--|
|  |           | Einpersonenhaushalte<br>(Singlehaushalte)  | Paare ohne Kind(er) | Paare mit Kind(ern) | Alleinerziehende Elternteile | Mehrpersonenhaushalte ohne Kernfamilie |
|  | Anzahl    | Anzahl                                     | Anzahl              | Anzahl              | Anzahl                       | Anzahl                                 |
| <b>Insgesamt</b>                           |           |  |                     |                     |                              |  |
| Insgesamt                                  | 3 361     | 1 044                                      | 970                 | 989                 | 283                          | 75                                     |
| <b>Art der Wohnungsnutzung</b>             |           |  |                     |                     |                              |  |
| Von Eigentümer/-in bewohnt                 | 1 972     | 423  | 645                 | 730                 | (139)                        | 35                                     |
| Zu Wohnzwecken vermietet (auch mietfrei)   | 1 356     | 597  | 319                 | 256                 | 144                          | 40                                     |
| <b>Fläche der Wohnung in m<sup>2</sup></b> |           |  |                     |                     |                              |  |
| Unter 40                                   | (40)      | (40)                                       | -                   | -                   | -                            | -                                      |
| 40 - 59                                    | 302       | 199  | 65                  | 12                  | 19                           | 7                                      |
| 60 - 79                                    | 532       | 268  | 141                 | 46                  | 61                           | 16                                     |
| 80 - 99                                    | 618       | (205)                                      | (197)               | 151                 | (47)                         | (18)                                   |
| 100 - 119                                  | 518       | 113  | (168)               | (171)               | (54)                         | 12                                     |
| 120 - 139                                  | 612       | (122)                                      | 196                 | 240                 | 45                           | 9                                      |
| 140 - 159                                  | 336       | 53   | 90                  | 157                 | (30)                         | 6                                      |
| 160 - 179                                  | (156)     | (9)  | 47                  | 88                  | 9                            | 3                                      |
| 180 - 199                                  | 68        | 4  | (15)                | (46)                | 3                            | -                                      |
| 200 und mehr                               | 179       | 31   | 51                  | 78                  | 15                           | 4                                      |
| <b>Zahl der Räume</b>                      |           |  |                     |                     |                              |  |
| 1 Raum                                     | (28)      | (28)                                       | -                   | -                   | -                            | -                                      |
| 2 Räume                                    | (199)     | 144  | 36                  | 9                   | 7                            | 3                                      |
| 3 Räume                                    | 475       | 259  | (121)               | 46                  | 36                           | 13                                     |
| 4 Räume                                    | 688       | 229  | 231                 | (138)               | (65)                         | (25)                                   |
| 5 Räume                                    | 597       | (169)                                      | (172)               | 203                 | 50                           | 3                                      |
| 6 Räume                                    | 564       | (88)                                       | 180                 | 236                 | (45)                         | 15                                     |
| 7 und mehr Räume                           | 810       | (127)                                      | (230)               | 357                 | (80)                         | 16                                     |

Nicht ausgewiesen werden unter „Art der Wohnungsnutzung“ Haushalte in Wohnungen, die als Ferien- und Freizeitwohnungen genutzt werden. Bei der Untergliederung nach den anderen Wohnungsmerkmalen sind diese allerdings enthalten.

Bei den ausgewiesenen Haushaltszahlen sind Haushalte in Diplomatenwohnungen/Wohnungen ausländischer Streitkräfte nur in der "Insgesamt-Zeile" berücksichtigt.

#### 4.2 Haushalte nach Größe des privaten Haushalts und Art der Wohnungsnutzung, Fläche der Wohnung und Zahl der Räume

|  | Insgesamt | Größe des privaten Haushalts |            |            |            |            |                     |
|--|-----------|------------------------------|------------|------------|------------|------------|---------------------|
|  |           | 1 Person                     | 2 Personen | 3 Personen | 4 Personen | 5 Personen | 6 und mehr Personen |
|  | Anzahl    | Anzahl                       | Anzahl     | Anzahl     | Anzahl     | Anzahl     | Anzahl              |
| <b>Insgesamt</b>                         |           |                              |            |            |            |            |                     |
| Insgesamt                                | 3 361     | 1 044                        | 1 129      | 562        | 416        | (147)      | (63)                |
| <b>Art der Wohnungsnutzung</b>           |           |                              |            |            |            |            |                     |
| Von Eigentümer/-in bewohnt               | 1 972     | 423                          | 706        | 386        | 306        | (107)      | (44)                |
| Zu Wohnzwecken vermietet (auch mietfrei) | 1 356     | 597                          | 417        | 176        | (107)      | 40         | (19)                |
| <b>Fläche der Wohnung in m²</b>          |           |                              |            |            |            |            |                     |
| Unter 40                                 | (40)      | (40)                         | -          | -          | -          | -          | -                   |
| 40 - 59                                  | 302       | 199                          | 82         | (12)       | 6          | 3          | -                   |
| 60 - 79                                  | 532       | 268                          | 172        | (61)       | 19         | 12         | -                   |
| 80 - 99                                  | 618       | (205)                        | (228)      | (106)      | 53         | 19         | 7                   |
| 100 - 119                                | 518       | 113                          | (198)      | 99         | (74)       | 21         | 13                  |
| 120 - 139                                | 612       | (122)                        | 226        | (121)      | 106        | (31)       | 6                   |
| 140 - 159                                | 336       | 53                           | (103)      | (66)       | 68         | (25)       | 21                  |
| 160 - 179                                | (156)     | (9)                          | 50         | 32         | (32)       | 20         | 13                  |
| 180 - 199                                | 68        | 4                            | (9)        | (33)       | 15         | 7          | -                   |
| 200 und mehr                             | 179       | 31                           | 61         | 32         | 43         | 9          | (3)                 |
| <b>Zahl der Räume</b>                    |           |                              |            |            |            |            |                     |
| 1 Raum                                   | (28)      | (28)                         | -          | -          | -          | -          | -                   |
| 2 Räume                                  | (199)     | 144                          | (46)       | 6          | 3          | -          | -                   |
| 3 Räume                                  | 475       | 259                          | 134        | 45         | 18         | 15         | 4                   |
| 4 Räume                                  | 688       | 229                          | 283        | (109)      | 48         | (19)       | -                   |
| 5 Räume                                  | 597       | (169)                        | (191)      | (121)      | 76         | (31)       | 9                   |
| 6 Räume                                  | 564       | (88)                         | (210)      | (115)      | 102        | 28         | (21)                |
| 7 und mehr Räume                         | 810       | (127)                        | 265        | (166)      | 169        | (54)       | (29)                |

Nicht ausgewiesen werden unter „Art der Wohnungsnutzung“ Haushalte in Wohnungen, die als Ferien- und Freizeitwohnungen genutzt werden. Bei der Untergliederung nach den anderen Wohnungsmerkmalen sind diese allerdings enthalten.

Bei den ausgewiesenen Haushaltszahlen sind Haushalte in Diplomatenwohnungen/Wohnungen ausländischer Streitkräfte nur in der "Insgesamt-Zeile" berücksichtigt.



## 4.3 Haushalte nach Seniorenstatus des privaten Haushalts und Art der Wohnungsnutzung, Fläche der Wohnung und Zahl der Räume

|  | Insgesamt | Seniorenstatus eines privaten Haushalts      |  |                                |
|--|-----------|--|--|--------------------------------|
|  |           | Haushalte mit ausschließlich Senioren/-innen | Haushalte mit Senioren/-innen und Jüngeren | Haushalte ohne Senioren/-innen |
|  | Anzahl    | Anzahl                                       | Anzahl                                     | Anzahl                         |
| <b>Insgesamt</b>                         |           |  |  |                                |
| Insgesamt                                | 3 361     | 734  | 388  | 2 239                          |
| <b>Art der Wohnungsnutzung</b>           |           |  |  |                                |
| Von Eigentümer/-in bewohnt               | 1 972     | 480  | (298)                                      | 1 194                          |
| Zu Wohnzwecken vermietet (auch mietfrei) | 1 356     | 248  | 87   | 1 021                          |
| <b>Fläche der Wohnung in m²</b>          |           |  |  |                                |
| Unter 40                                 | (40)      | 3  | -  | (37)                           |
| 40 - 59                                  | 302       | 71   | 10   | (221)                          |
| 60 - 79                                  | 532       | 148  | (53)                                       | 331                            |
| 80 - 99                                  | 618       | 141  | 75   | 402                            |
| 100 - 119                                | 518       | (114)  | 62   | 342                            |
| 120 - 139                                | 612       | 149  | (74)                                       | 389                            |
| 140 - 159                                | 336       | 64   | 55   | 217                            |
| 160 - 179                                | (156)     | (18)   | 25   | (113)                          |
| 180 - 199                                | 68        | 7  | 12   | 49                             |
| 200 und mehr                             | 179       | 19   | (22)                                       | (138)                          |
| <b>Zahl der Räume</b>                    |           |  |  |                                |
| 1 Raum                                   | (28)      | 3  | -  | (25)                           |
| 2 Räume                                  | (199)     | (56)   | 3  | (140)                          |
| 3 Räume                                  | 475       | (110)  | (27)                                       | 338                            |
| 4 Räume                                  | 688       | (153)  | (77)                                       | 458                            |
| 5 Räume                                  | 597       | (133)  | 68   | 396                            |
| 6 Räume                                  | 564       | (109)  | 75   | 380                            |
| 7 und mehr Räume                         | 810       | 170  | 138  | 502                            |

Nicht ausgewiesen werden unter „Art der Wohnungsnutzung“ Haushalte in Wohnungen, die als Ferien- und Freizeitwohnungen genutzt werden. Bei der Untergliederung nach den anderen Wohnungsmerkmalen sind diese allerdings enthalten.

Bei den ausgewiesenen Haushaltszahlen sind Haushalte in Diplomatenwohnungen/Wohnungen ausländischer Streitkräfte nur in der "Insgesamt-Zeile" berücksichtigt.

## Definitionen

### Verwendete Symbolik

| Symbol   | Erläuterung  |
|--|--|
| –  | Nichts vorhanden <sup>1)</sup>   |
| 0  | Weniger als die Hälfte von 1 in der letzten besetzten Stelle, jedoch mehr als nichts                                 |
| ( )  | Aussagewert eingeschränkt, da der Zahlenwert durch das Geheimhaltungsverfahren relativ stark verändert wurde         |
| .  | Keine Angabe, da der Zahlenwert geheim zu halten ist oder durch das Geheimhaltungsverfahren zu stark verändert wurde |
| Abweichungen in den Summen durch Runden der Zahlen |  |

| Merkmal   | Definition   |
|---|--|
| Anteil der zu Wohnzwecken vermieteten Wohnungen (auch mietfrei) | Der Anteil der zu Wohnzwecken vermieteten Wohnungen (auch mietfrei) stellt den Anteil der zu Wohnzwecken vermieteten (oder mietfrei überlassenen) Wohnungen an allen bewohnten und leer stehenden Wohnungen dar. Nicht berücksichtigt sind: Ferien- und Freizeitwohnungen, Diplomatenwohnungen/ Wohnungen ausländischer Streitkräfte sowie gewerblich genutzte Wohnungen. Die Berechnung erfolgt für Wohnungen in Wohngebäuden (ohne Wohnheime).   |
| Anteil des selbstgenutzten Wohneigentums                        | Der Anteil des selbstgenutzten Wohneigentums stellt den Anteil der von Eigentümerinnen/ Eigentümern bewohnten Wohnungen an allen bewohnten und leer stehenden Wohnungen dar. Nicht berücksichtigt sind: Ferien- und Freizeitwohnungen, Diplomatenwohnungen/ Wohnungen ausländischer Streitkräfte sowie gewerblich genutzte Wohnungen. Die Berechnung erfolgt für Wohnungen in Wohngebäuden (ohne Wohnheime).   |
| Art der Wohnungsnutzung   | <p>Die Art der Wohnungsnutzung beschreibt, ob und von wem (Mieter/-in oder Eigentümer/-in) die Wohnung zum Stichtag genutzt wird.</p> <p><b>Von Eigentümer/-in bewohnt</b></p> <p>► Wenn mindestens eine/-r der Bewohner/-innen Eigentümer/-in der Wohnung ist.</p> <p><b>Zu Wohnzwecken vermietet (auch mietfrei)</b></p> <p>► Wenn keine/-r der Bewohner/-innen Eigentümer/-in der Wohnung ist, unabhängig davon, ob für die Wohnung Miete gezahlt wird oder diese mietfrei überlassen ist.</p> <p><b>Ferien- und Freizeitwohnung</b></p> <p>► Wohnung, in der Personen lediglich ihre Freizeit verbringen (z. B. am Wochenende, während des Urlaubs, der Ferien usw.). Sie kann von einem privaten Eigentümer/ einer privaten Eigentümerin selbst genutzt oder dauerhaft an eine dritte Person zur Freizeitnutzung vermietet (oder kostenlos überlassen) werden. Ferienwohnungen, die ständig gewerblich-hotelmäßig genutzt werden, gehören nicht dazu.</p> <p><b>Leer stehend</b></p> <p>► Wenn die Wohnung am Stichtag 9. Mai 2011 weder zu Wohnzwecken vermietet (auch mietfrei) ist, noch von dem Eigentümer/ der Eigentümerin selbst genutzt wird und auch keine Ferien- und Freizeitwohnung ist. Wenn die Wohnung wegen Umbau/ Modernisierung – bei Weiterbestehen des Mietverhältnisses – vorübergehend nicht genutzt werden kann, gilt diese Wohnung nicht als leer stehend.</p> <p><b>Diplomaten-/ Streitkräftewohnung</b></p> <p>► Eine Diplomatenwohnung/ Wohnung ausländischer Streitkräfte liegt immer dann vor, wenn mindestens einer der Bewohner oder eine der Bewohnerinnen einer ausländischen diplomatischen Vertretung, den ausländischen Streitkräften o. Ä. angehört, unabhängig davon, ob es sich dabei um Eigentümer/-innen oder Mieter/-innen handelt.</p> |

1) Dies kann ggf. durch das angewendete Geheimhaltungsverfahren bedingt sein.

| Merkmal                 | Definition  |
|-------------------------|---|
| Art des Gebäudes        | <p>Das Merkmal gibt die Art des Gebäudes an. Es wird unter anderem unterschieden zwischen Gebäuden, die überwiegend Wohnraum enthalten und Gebäuden, die überwiegend zu Geschäftszwecken genutzt werden.</p> <p><b>Gebäude mit Wohnraum</b></p> <p>► Für längere Dauer errichtete Bauwerke, die entweder vollständig oder teilweise für die Wohnversorgung von Haushalten bestimmt sind. Hierzu zählen auch administrative oder gewerblich genutzte Gebäude, wenn in ihnen mindestens eine zu Wohnzwecken genutzte Wohnung vorhanden ist. Gebäude mit Wohnraum gliedern sich in Wohngebäude und sonstige Gebäude mit Wohnraum.</p> <p><b>Wohngebäude</b></p> <p>► Gebäude, die mindestens zur Hälfte der Gesamtnutzfläche zu Wohnzwecken genutzt werden. Zu den Wohngebäuden gehören auch die Wohnheime (mit eigener Haushaltsführung der Bewohner/-innen).</p> <p><b>Wohngebäude (ohne Wohnheime)</b></p> <p>► Gebäude, die mindestens zur Hälfte der Gesamtnutzfläche zu Wohnzwecken genutzt werden (hier: ohne Wohnheime).</p> <p><b>Wohnheime (mit eigener Haushaltsführung der Bewohner/-innen)</b></p> <p>► Wohnheime sind Wohngebäude, die primär den Wohnbedürfnissen bestimmter Bevölkerungskreise dienen. Wohnheime besitzen Gemeinschaftsräume. Die Bewohner/-innen von Wohnheimen führen einen eigenen Haushalt.</p> <p><b>Sonstige Gebäude mit Wohnraum</b></p> <p>► Gebäude, in denen weniger als die Hälfte der Gesamtnutzfläche für Wohnzwecke genutzt wird, z. B. weil sich im Gebäude überwiegend Läden oder Büros befinden.</p> <p><b>Bewohnte Unterkünfte</b></p> <p>► Bewohnte Unterkünfte sind behelfsmäßige Bauten. Hierzu zählen z. B. Wohnbaracken, Bauwagen, Wohnwagen (z. B. auf Campingplätzen), Gartenlauben, Schrebergartenhütten, Jagdhütten, Weinberghütten, Almhütten, fest verankerte Wohnschiffe und Wohncontainer, sofern diese dauerhaft bewohnt werden.</p> |
| Auskunftspflichtige     | <p>Im Rahmen der Gebäude- und Wohnungszählung waren alle Eigentümer/-innen, Verwalter/-innen sowie sonstigen Verfügungs- und Nutzungsberechtigten der Gebäude und Wohnungen auskunftspflichtig.</p>   |
| Ausstattung der Wohnung | <p>Das Merkmal bezeichnet die Ausstattung in der Wohnung hinsichtlich Badewanne oder Dusche und WC. Ein WC ist eine Toilette mit Wasserspülung. Mit Badewanne/ Dusche sind eine fest eingebaute Badewanne oder eine fest eingebaute Dusche gemeint; diese verfügen über feste Wasserzu- und -abflussrohre.</p> <p>Es wird unterschieden zwischen:</p> <p><b>Badewanne/ Dusche und WC vorhanden</b><br/> <b>Badewanne/ Dusche und WC nicht vorhanden</b><br/> <b>Badewanne/ Dusche vorhanden, WC nicht vorhanden</b><br/> <b>Badewanne/ Dusche nicht vorhanden, WC vorhanden</b></p>   |
| Baujahr                 | <p>Mit Baujahr ist das Jahr der Bezugsfertigstellung des Gebäudes gemeint. Bei komplett zerstörten und wieder aufgebauten Gebäuden gilt das Jahr des Wiederaufbaus als Baujahr.</p> <p>Es werden folgende Klasseneinteilungen verwendet:</p> <p><b>Jahrzwanzigste</b></p> <ul style="list-style-type: none"> <li>– Vor 1950</li> <li>– 1950 – 1969</li> <li>– 1970 – 1989</li> <li>– 1990 und später</li> </ul> <p><b>Mikrozensusklassen:</b></p> <ul style="list-style-type: none"> <li>– Vor 1919</li> <li>– 1919 – 1948</li> <li>– 1949 – 1978</li> <li>– 1979 – 1986</li> <li>– 1987 – 1990</li> <li>– 1991 – 1995</li> <li>– 1996 – 2000</li> <li>– 2001 – 2004</li> <li>– 2005 – 2008</li> <li>– 2009 und später</li> </ul>   |

| Merkmal   | Definition   |
|---|--|
| Durchschnittliche Anzahl der Wohnungen je Wohngebäude | Die durchschnittliche Anzahl der Wohnungen je Wohngebäude ist das Verhältnis zwischen der Gesamtzahl der Wohnungen und der Gesamtzahl der Wohngebäude (ohne Wohnheime). Die Berechnung erfolgt für Wohnungen in Wohngebäuden (ohne Wohnheime).   |
| Durchschnittliche Wohnungsgröße in m²                 | Die durchschnittliche Wohnungsgröße in m² ist das Verhältnis zwischen der Gesamtfläche in m² und der Gesamtzahl der Wohnungen. Nicht berücksichtigt sind: Diplomatenwohnungen/ Wohnungen ausländischer Streitkräfte sowie gewerblich genutzte Wohnungen. Die Berechnung erfolgt für Wohnungen in Wohngebäuden (ohne Wohnheime).  |
| Eigentümerquote                                       | Die Eigentümerquote stellt den Anteil der von Eigentümerinnen/ Eigentümern bewohnten Wohnungen an allen bewohnten Wohnungen dar. Nicht berücksichtigt sind: Leer stehende Wohnungen, Ferien- und Freizeitwohnungen, Diplomatenwohnungen/ Wohnungen ausländischer Streitkräfte sowie gewerblich genutzte Wohnungen. Die Berechnung erfolgt für Wohnungen in Wohngebäuden (ohne Wohnheime).  |
| Eigentumsform des Gebäudes                            | <p>Das Merkmal bildet ab, wem das Eigentum an dem Gebäude (nicht der einzelnen Wohnung) rechtlich zusteht. Dies können Privatpersonen oder juristische Personen sein.</p> <p><b>Gemeinschaft von Wohnungseigentümern/ -innen</b></p> <p>► Gilt für Gebäude mit Eigentumswohnungen, in denen den Eigentümern/-innen Sondereigentum an einer Wohnung in Verbindung mit dem Miteigentumsanteil am gemeinschaftlichen Eigentum zusteht.</p> <p><b>Privatperson/-en</b></p> <p>► Alle natürlichen Personen. Dies können Einzelpersonen, Paare oder sonstige Gruppen von Personen sein, z. B. Erbengemeinschaften.</p> <p><b>Wohnungsgenossenschaft</b></p> <p>► Alle Wohnungsunternehmen, die die Rechtsform einer Genossenschaft haben.</p> <p><b>Kommune oder Kommunales Wohnungsunternehmen</b></p> <p>► Unternehmen oder Einrichtung, bei denen die Kommune mit mehr als 50 % Nennkapital oder Stimmrecht beteiligt ist.</p> <p><b>Privatwirtschaftliches Wohnungsunternehmen</b></p> <p>► Alle privatrechtlichen Wohnungsunternehmen ohne Genossenschaften.</p> <p><b>Anderes privatwirtschaftliches Unternehmen</b></p> <p>► Alle privatrechtlichen Unternehmen, in deren Eigentum sich Wohnungen befinden, deren primärer Erwerbszweck aber nicht die Wohnungsvermietung ist (z. B. Banken, Versicherungen, Fonds).</p> <p><b>Bund oder Land</b></p> <p>► Unternehmen oder Einrichtung, bei denen der Bund oder das Land mit mehr als 50 % Nennkapital oder Stimmrecht beteiligt ist.</p> <p><b>Organisation ohne Erwerbszweck</b></p> <p>► z. B. Kirche</p> |
| Erhebungseinheiten                                    | Bei der Gebäude- und Wohnungszählung wurden alle Gebäude mit Wohnraum, bewohnte Unterkünfte und Wohnungen erhoben.   |
| Fläche der Wohnung in m²                              | <p>Grundfläche der gesamten Wohnung in m². Zur Wohnung zählen auch außerhalb des eigentlichen Wohnungsabschlusses liegende Räume (z. B. Mansarden) sowie zu Wohnzwecken ausgebaut Keller- und Bodenräume.</p> <p>Zur Ermittlung der Wohnfläche sind anzurechnen:</p> <ul style="list-style-type: none"> <li>– voll: die Grundflächen von Räumen/ Raumteilen mit einer lichten Höhe von mindestens 2 Metern;</li> <li>– zur Hälfte: die Grundflächen von Räumen/ Raumteilen mit einer lichten Höhe von mindestens 1 Meter, aber weniger als 2 Metern; unbeheizbare Wintergärten, Schwimmbäder und ähnliche nach allen Seiten geschlossene Räume;</li> <li>– in der Regel zu einem Viertel, höchstens jedoch zur Hälfte: die Flächen von Balkonen, Loggien, Dachgärten, Terrassen.</li> </ul> <p>Die Fläche wird in 20 m²-Intervallen angegeben.</p>   |

| Merkmal                      | Definition   |
|------------------------------|--|
| Gebäudetyp                   | <p>Das Merkmal gibt die Bauart des Gebäudes an.</p> <p><b>Freistehendes Haus</b></p> <p>► Freistehendes Gebäude, unabhängig davon, ob es sich um ein Ein- oder Mehrfamilienhaus handelt.</p> <p><b>Doppelhaushälfte</b></p> <p>► Gebäude, das mit genau einem anderen Gebäude aneinander gebaut ist, unabhängig davon, ob es sich dabei um Ein- oder Mehrfamilienhäuser handelt.</p> <p><b>Gereihtes Haus</b></p> <p>► Gebäude, das mit mindestens zwei anderen Gebäuden aneinander gebaut ist, unabhängig davon, ob es sich dabei um Ein- oder Mehrfamilienhäuser handelt. Die Gebäude müssen nicht baugleich sein, sie können auch seitlich oder in der Höhe versetzt sein. Reiheneckhäuser zählen auch hierzu.</p> <p><b>Anderer Gebäudetyp</b></p> <p>► Alle Arten von Gebäuden, die nicht freistehendes Haus, Doppel- oder Reihnhaus sind sowie alle Arten von bewohnten Unterkünften.</p>  |
| Größe des privaten Haushalts | <p>Dieses Merkmal gibt die Anzahl der in einem privaten Haushalt lebenden Personen an.</p> <p><b>1 Person</b></p> <p><b>2 Personen</b></p> <p><b>3 Personen</b></p> <p><b>4 Personen</b></p> <p><b>5 Personen</b></p> <p><b>6 und mehr Personen</b></p>  |
| Heizungsart                  | <p>Das Merkmal bezeichnet die überwiegende Heizungsart im Gebäude.</p> <p><b>Fernheizung (Fernwärme)</b></p> <p>► Das Gebäude wird von einem zentralen Fernheizwerk aus mit Wärme versorgt (sog. Fernwärme).</p> <p><b>Etagenheizung</b></p> <p>► Unter einer Etagenheizung versteht man eine zentrale Heizanlage für sämtliche Räume einer abgeschlossenen Wohnung, wobei sich die Heizquelle meist innerhalb dieser Wohnung befindet, z. B. Gastherme.</p> <p><b>Blockheizung</b></p> <p>► Eine Blockheizung liegt vor, wenn ein Häuserblock durch ein zentrales Heizsystem beheizt wird und die Heizquelle sich in bzw. an einem der Gebäude oder in deren unmittelbarer Nähe befindet (sog. Nahwärme).</p> <p><b>Zentralheizung</b></p> <p>► Bei einer Zentralheizung werden sämtliche Wohneinheiten eines Gebäudes von einer zentralen Heizstelle, die sich innerhalb des Gebäudes (in der Regel im Keller) befindet, beheizt.</p> <p><b>Einzel-/ Mehrraumöfen (auch Nachtspeicherheizung)</b></p> <p>► Einzelöfen (z. B. Kohle- oder Nachtspeicheröfen) beheizen jeweils nur einen Raum, in dem sie stehen. In der Regel sind sie fest installiert. Ein Mehrraumofen (z. B. Kachelofen) beheizt gleichzeitig mehrere Räume (auch durch Luftkanäle).</p> <p><b>Keine Heizung im Gebäude oder in den Wohnungen</b></p> |
| Kernfamilie                  | <p>Eine Kernfamilie besteht aus zwei oder mehr Personen, die zu demselben privaten Haushalt gehören und setzt sich zusammen aus der Bezugsperson des privaten Haushalts – das heißt eine nach Alter, Familienstand und Geschlecht festgelegte zentrale Person des privaten Haushalts – und mindestens einer weiteren Person, z. B. der Partnerin/ dem Partner oder einem Kind der Bezugsperson. Dieses Familienkonzept beschränkt die Beziehungen zwischen Vorfahren und Nachfahren auf direkte Beziehungen (ersten Grades), das heißt auf Beziehungen zwischen Eltern und Kindern.</p>  |
| Kind                         | <p>Unter Kind ist ein leiblicher Sohn bzw. ein Stief- oder Adoptivsohn oder eine leibliche Tochter bzw. eine Stief- oder Adoptivtochter (ungeachtet des Alters) zu verstehen, dessen bzw. deren üblicher Aufenthaltsort sich im privaten Haushalt mindestens eines Elternteils befindet und ein Elternteil Bezugsperson und/ oder Partner/-in der Bezugsperson ist.</p>  |
| Leerstandsquote (Wohnungen)  | <p>Die Leerstandsquote (Wohnungen) stellt den Anteil der leer stehenden Wohnungen an allen bewohnten und leer stehenden Wohnungen dar. Nicht berücksichtigt sind: Ferien- und Freizeitwohnungen, Diplomatenwohnungen/ Wohnungen ausländischer Streitkräfte sowie gewerblich genutzte Wohnungen. Die Berechnung erfolgt für Wohnungen in Wohngebäuden (ohne Wohnheime).</p>   |

| Merkmal                                 | Definition   |
|---|--|
| Paar                                    | Der Begriff Paar umfasst Paare in einer Ehe, Paare in einer eingetragenen Lebenspartnerschaft und Paare in einer nichtehelichen Lebensgemeinschaft, die jeweils in einem privaten Haushalt zusammenleben. Ein Ehepaar ist ein gemäß gesetzlichem Familienstand zum Stichtag verheiratetes verschiedengeschlechtliches Paar in einem privaten Haushalt. Eine eingetragene Lebenspartnerschaft ist ein gemäß gesetzlichem Familienstand zum Stichtag rechtlich anerkanntes gleichgeschlechtliches Paar in einem privaten Haushalt. Eine nichteheliche Lebensgemeinschaft ist ein gemischtgeschlechtliches Paar in einem privaten Haushalt, das gemäß gesetzlichem Familienstand zum Stichtag nicht miteinander verheiratet war.  |
| Privater Haushalt                       | Ein privater Haushalt besteht aus mindestens einer Person. Zugrunde gelegt wird das „Konzept des gemeinsamen Wohnens“. Alle Personen, die unabhängig von ihrem Wohnstatus (Haupt-/Nebenwohnsitz) gemeinsam in einer Wohnung leben, gelten als Mitglieder desselben privaten Haushalts, sodass es einen privaten Haushalt pro belegter Wohnung gibt. Personen in Gemeinschafts- und Anstaltsunterkünften sind hier nicht enthalten, sondern nur Personen, die eine eigene Haushaltsführung aufweisen. Eine Person des privaten Haushalts wird als Bezugsperson – das heißt eine nach Alter, Familienstand und Geschlecht festgelegte zentrale Person des privaten Haushalts – bestimmt. Ausgehend von dieser Person werden der Haushaltstyp und die Stellung der weiteren Personen im privaten Haushalt bestimmt.   |
| Regionalschlüssel                       | <p>Der Regionalschlüssel kennzeichnet die hierarchische Struktur aller Verwaltungsebenen. Er wird einheitlich von den Statistischen Ämtern des Bundes und der Länder vergeben.</p> <p>Der Regionalschlüssel gliedert sich wie folgt:</p> <ul style="list-style-type: none"> <li>1. – 2. Stelle = Kennzahl des Bundeslandes</li> <li>3. Stelle = Kennzahl des Regierungsbezirks</li> <li>4. – 5. Stelle = Kennzahl des Kreises bzw. der kreisfreien Stadt</li> <li>6. – 9. Stelle = Verbandsschlüssel (in Brandenburg: Ämterschlüssel)</li> <li>10. – 12. Stelle = Gemeindekennzahl</li> </ul> <p>Der vierstellige Verbandsschlüssel weist durch die führende Ziffer auf die Art der Gemeinde hin:</p> <ul style="list-style-type: none"> <li>0 = verbandsfreie Gemeinde (in Brandenburg: amtsfreie Gemeinde),</li> <li>5 = verbandsangehörige Gemeinde (in Brandenburg: amtsangehörige Gemeinde),</li> <li>9 = gemeindefreies Gebiet.</li> </ul> <p>Die gemeindefreien Gebiete sind für den Zensus 2011 nicht relevant.</p> <p>Die Verwaltungsebene Regierungsbezirk ist nur für folgende Bundesländer verfügbar: Baden-Württemberg, Bayern, Hessen, Niedersachsen (hier: Statistische Region), Nordrhein-Westfalen und Sachsen.</p> <p>Die Verwaltungsebene Gemeindeverband ist nur für folgende Bundesländer verfügbar: Brandenburg (hier: Ämter), Mecklenburg-Vorpommern, Niedersachsen (hier: Samtgemeinde), Rheinland-Pfalz, Sachsen, Sachsen-Anhalt, Schleswig-Holstein und Thüringen.</p> |
| Seniorenstatus eines privaten Haushalts | <p>Dargelegt wird die Haushaltstruktur aller privaten Haushalte, wobei dies hier in Abhängigkeit vom Alter der in einem privaten Haushalt wohnhaften Personen erfolgt. Als Senioren/-innen gelten diejenigen Personen, welche zum Zensusstichtag 9. Mai 2011 das 65. Lebensjahr vollendet haben.</p> <p><b>Haushalte mit ausschließlich Senioren/-innen</b></p> <p><b>Haushalte mit Senioren/-innen und Jüngeren</b></p> <p><b>Haushalte ohne Senioren/-innen</b></p>  |
| Stichtagsbezogenheit der Merkmale       | Stichtag der Gebäude- und Wohnungszählung war der 9. Mai 2011. Alle Angaben beziehen sich auf diesen Zeitpunkt.  |

| Merkmal                                       | Definition   |
|---|--|
| Typ des privaten Haushalts<br>(nach Familien) | <p>Dieses Merkmal beschreibt, in welcher Konstellation die Personen eines privaten Haushalts gemeinschaftlich leben, mit Fokus auf die Existenz von Kindern im privaten Haushalt.</p> <p><b>Eiipersonenhaushalte (Singlehaushalte)</b></p> <p>► Ein Eiipersonenhaushalt bezeichnet einen privaten Haushalt mit einer allein lebenden Person.</p> <p><b>Paare ohne Kind(er)</b></p> <p><b>Paare mit Kind(ern)</b></p> <p><b>Alleinerziehende Elternteile</b></p> <p>► Eine alleinerziehende Mutter oder ein alleinerziehender Vater ist ein Elternteil ohne Partner/-in mit mindestens einem Kind innerhalb eines privaten Haushalts.</p> <p><b>Mehrpersonenhaushalte ohne Kernfamilie</b></p> <p>► Unter Mehrpersonenhaushalten ohne Kernfamilie werden alle anderen privaten Mehrpersonenhaushalte zusammengefasst, die durch die zuvor genannten Kategorien nicht abgedeckt sind, wie etwa nicht eingetragene Lebenspartnerschaften gleichgeschlechtlicher Paare, Wohngemeinschaften, Großeltern-Enkel-Haushalte ohne Elternteile etc.</p> |
| Wohnung                                       | <p>Unter einer Wohnung sind nach außen abgeschlossene, zu Wohnzwecken bestimmte, in der Regel zusammenliegende Räume zu verstehen, die die Führung eines eigenen Haushalts ermöglichen und nicht vollständig für gewerbliche Zwecke genutzt werden.</p> <p>Eine Wohnung muss nicht notwendigerweise eine Küche oder Kochnische enthalten.</p> <p>Wohnungen haben einen eigenen Eingang unmittelbar vom Freien, von einem Treppenhaus oder einem Vorraum. Zur Wohnung können aber auch außerhalb des eigentlichen Wohnungsabschlusses liegende, zu Wohnzwecken ausgebaute Keller- oder Bodenräume (z. B. Mansarden) gehören.</p>  |
| Zahl der Räume                                | <p>Die Zahl der Räume umfasst alle Wohn-, Ess- und Schlafzimmer und andere separate Räume (z. B. bewohnbare Keller- und Bodenräume) von mindestens 6 m<sup>2</sup> Größe sowie abgeschlossene Küchen, unabhängig von deren Größe. Bad, Toilette, Flur und Wirtschaftsräume werden grundsätzlich nicht mitgezählt. Ein Wohnzimmer mit einer Essecke, Schlafnische oder Kochnische ist als ein Raum zu zählen. Dementsprechend bestehen Wohnungen, in denen es keine bauliche Trennung der einzelnen Wohnbereiche gibt (z. B. sogenannte „Loftwohnungen“), aus nur einem Raum.</p> <p><b>1 Raum</b></p> <p><b>2 Räume</b></p> <p><b>3 Räume</b></p> <p><b>4 Räume</b></p> <p><b>5 Räume</b></p> <p><b>6 Räume</b></p> <p><b>7 und mehr Räume</b></p>   |

## **Herausgeber**

Statistisches Landesamt Rheinland-Pfalz  
Mainzer Straße 14-16  
56130 Bad Ems

## **Auskunftsdienst**

E-Mail: [info@statistik.rlp.de](mailto:info@statistik.rlp.de)  
Telefon: 02603 71-4444  
Telefax: 02603 71-19 4444

## **Copyright**

© Statistisches Landesamt Rheinland-Pfalz  
Bad Ems 2014

Vervielfältigung und Verbreitung mit Quellenangabe gestattet.







Rheinland-Pfalz

STATISTISCHES LANDESAMT



# zensus<sup>2011</sup>

## **Gebäude und Wohnungen sowie Wohnverhältnisse der Haushalte**

Gemeinde  
Hohenfels-Essingen

am 9. Mai 2011

Ergebnisse des Zensus 2011



## Inhaltsverzeichnis

|   |    |
|---|----|
| Einführung .....  | 4  |
| Rechtliche Grundlagen .....   | 4  |
| Methode .....   | 4  |
| Systematik von Gebäuden und Wohnungen .....   | 5  |
| Tabellen  |    |
| 1.1 Gebäude mit Wohnraum und Wohnungen in Gebäuden mit Wohnraum<br>nach Baujahr, Gebäudetyp, Zahl der Wohnungen, Eigentumsform und Heizungsart .....        | 6  |
| 1.2 Gebäude mit Wohnraum nach Baujahr und Gebäudeart, Gebäudetyp,<br>Zahl der Wohnungen, Eigentumsform und Heizungsart .....                                | 8  |
| 1.3.1 Gebäude mit Wohnraum nach regionaler Einheit und Baujahr, Gebäudeart,<br>Gebäudetyp, Zahl der Wohnungen, Eigentumsform und Heizungsart .....          | 10 |
| 1.3.2 Gebäude mit Wohnraum nach regionaler Einheit und Baujahr, Gebäudeart,<br>Gebäudetyp, Zahl der Wohnungen, Eigentumsform und Heizungsart – in % – ..... | 12 |
| 2.1 Wohnungen in Gebäuden mit Wohnraum nach Art der Nutzung,<br>Fläche der Wohnung, Zahl der Räume und Ausstattung .....                                    | 14 |
| 2.2.1 Wohnungen in Gebäuden mit Wohnraum nach regionaler Einheit und<br>Art der Nutzung, Fläche der Wohnung, Zahl der Räume und Ausstattung .....           | 15 |
| 2.2.2 Wohnungen in Gebäuden mit Wohnraum nach regionaler Einheit und<br>Art der Nutzung, Fläche der Wohnung, Zahl der Räume und Ausstattung – in % – .....  | 16 |
| 3.1 Gebäude- und Wohnungskennzahlen im regionalen Vergleich .....   | 17 |
| 3.2 Weitere Wohnungskennzahlen im regionalen Vergleich .....  | 20 |
| 4.1 Haushalte nach Typ des privaten Haushalts (nach Familien) und Art der Wohnungs-<br>nutzung, Fläche der Wohnung und Zahl der Räume .....                 | 23 |
| 4.2 Haushalte nach Größe des privaten Haushalts und Art der Wohnungsnutzung,<br>Fläche der Wohnung und Zahl der Räume .....                                 | 24 |
| 4.3 Haushalte nach Seniorenstatus des privaten Haushalts und Art der Wohnungsnutzung,<br>Fläche der Wohnung und Zahl der Räume .....                        | 25 |
| Definitionen .....  | 26 |

## Einführung

Der Zensus 2011 ist eine Bevölkerungs-, Gebäude- und Wohnungszählung. Dabei werden – soweit möglich – bereits vorhandene Daten aus Verwaltungsregistern für statistische Zwecke genutzt. Eine Haushaltebefragung auf Stichprobenbasis, eine Vollerhebung aller an Anschriften mit Sonderbereichen lebenden Personen (Wohnheime und Gemeinschaftsunterkünfte) sowie eine postalische Befragung zu Gebäude- und Wohnungsdaten bei den Eigentümerinnen und Eigentümern oder Verwalterinnen und Verwaltern ergänzen und korrigieren die Informationen aus den Registern. Eine traditionelle Volkszählung inklusive einer Gebäude- und Wohnungszählung wurde in den alten Bundesländern letztmalig 1987, in der DDR letztmalig 1981 durchgeführt. Eine Gebäude- und Wohnungszählung fand nach der Wiedervereinigung nur in den neuen Bundesländern im Jahr 1995 statt.

Ziel des Zensus 2011 war zum einen die Ermittlung der amtlichen Einwohnerzahlen zum Stichtag 9. Mai 2011. Zum anderen wurden wichtige Strukturinformationen erhoben, welche eine umfassende Datengrundlage bieten, wie die Menschen in Deutschland leben, wohnen und arbeiten.

Die vorliegende Publikation präsentiert Ergebnisse des Zensus 2011 zu den Themen Gebäude, Wohnungen und Wohnverhältnisse von Haushalten nach Abschluss der Datenaufbereitung.

## Rechtliche Grundlagen

Die rechtlichen Grundlagen des Zensus 2011 bilden

- die Verordnung Europäische Gemeinschaft (EG) Nummer 763/2008 des Europäischen Parlaments und des Rates vom 9. Juli 2008 über Volks- und Wohnungszählungen,
- das Zensusvorbereitungsgesetz (ZensVorbG 2011),
- das Zensusgesetz 2011 (ZensG 2011),
- die Stichprobenverordnung Zensusgesetz 2011 (StichprobenV),
- sowie die jeweiligen landesrechtlichen Regelungen zur Ausführung des ZensG 2011.

Nach § 1 Abs. 1 ZensG 2011 führten die Statistischen Ämter des Bundes und der Länder eine Bevölkerungs-, Gebäude- und Wohnungszählung (Zensus) mit Stand zum 9. Mai 2011 (Berichtszeitpunkt) als Bundesstatistik durch.

Gemäß § 1 Abs. 3 ZensG 2011 dient der Zensus unter anderem der Gewinnung von Grunddaten für das Gesamtsystem der amtlichen Statistik sowie von Strukturdaten über die Bevölkerung als Datengrundlage für vielfältige politische Entscheidungen.

Die nachstehend veröffentlichten Ergebnisse wurden auf Basis folgender Erhebungen und statistischer Verfahren ermittelt:

- Daten aus der Gebäude- und Wohnungszählung (§ 6 ZensG 2011),
- Daten aus der Zusammenführung der Datensätze und Haushaltegenerierung (§ 9 Abs. 3 ZensG 2011).

## Methode

Da es in Deutschland zu Gebäude- und Wohnungsdaten keine flächendeckenden Register gibt, wurden die Angaben zu Gebäuden und Wohnungen durch eine postalische Befragung der Eigentümerinnen und Eigentümer oder Verwalterinnen und Verwalter von Gebäuden und Wohnungen sowie bewohnten Unterkünften gewonnen. Die zum Stichtag 9. Mai 2011 als Vollerhebung durchgeführte Gebäude- und Wohnungszählung liefert Informationen zu Gebäuden mit Wohnraum sowie zu den darin befindlichen Wohnungen. Zu rein gewerblich genutzten Objekten werden keine Informationen angeboten.

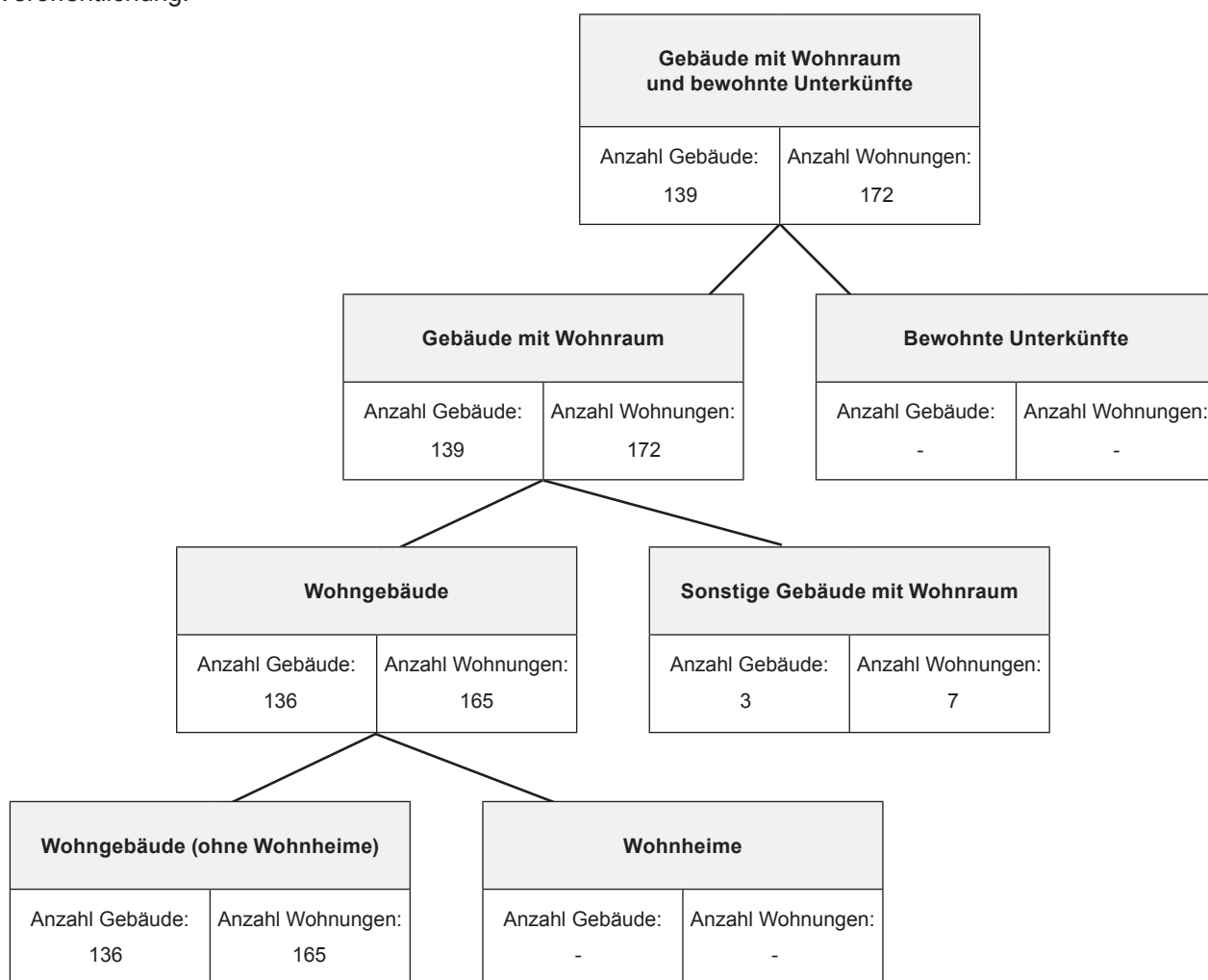
Durch das statistische Verfahren der Haushaltegenerierung stehen nicht nur die gesammelten Informationen zu Bevölkerung, Gebäuden und Wohnungen zur Verfügung, sondern zusätzlich auch Angaben zu Haushalts- und Familienstrukturen. Dabei wurden anschriftenweise Personen zu Haushalten zusammengefasst und den in der Gebäude- und Wohnungszählung erfassten Wohnungen zugeordnet. Die Haushaltegenerierung bildet daher die Wohnhaushalte an einer Anschrift ab. Die Zahl der Haushalte kann von der Zahl der bewohnten Wohnungen abweichen, da ein Haushalt beispielsweise bei Umzügen vorübergehend mehrere Wohnungen nutzen kann.

Bei allen Veröffentlichungen der amtlichen Statistik in Deutschland sind die Einzelangaben der Befragten grundsätzlich geheim zu halten (§ 16 Bundesstatistikgesetz). Bei allen Ergebnisbestandteilen aus Registerauszählungen oder Vollerhebungen des Zensus 2011 erfolgt die Geheimhaltung durch das maschinelle, datenverändernde Verfahren SAFE (Verfahren zur **s**icheren **A**nonymisierung für **E**inzeldaten). Dieses Verfahren stellt sicher, dass bereits vor Erstellung einer Ergebnistabelle kein Datensatz vorhanden ist, welcher Rückschlüsse auf Einzelfälle zulässt.

Weiterführende methodische Informationen zum Zensusmodell und zur Geheimhaltung stehen unter [www.zensus2011.de](http://www.zensus2011.de) zur Verfügung.

## Systematik von Gebäuden und Wohnungen

Im Rahmen des Zensus 2011 werden die Gebäude und Wohnungen nach der Art des Gebäudes in hierarchischen Strukturen abgebildet. Nachstehende Abbildung zeigt die Ergebnisse für die regionale Einheit dieser Veröffentlichung.



Die Ergebnisse zur Gebäude- und Wohnungszählung betrachten ausschließlich Gebäude mit Wohnraum. Bewohnte Unterkünfte bleiben daher für die Ergebnistabellen unberücksichtigt.

## 1.1 Gebäude mit Wohnraum und Wohnungen in Gebäuden mit Wohnraum nach Baujahr, Gebäudetyp, Zahl der Wohnungen, Eigentumsform und Heizungsart

|  | Gebäude mit Wohnraum |           | darunter    |           |
|--|----------------------|-----------|-------------|-----------|
|  | Gebäude              | Wohnungen | Wohngebäude |           |
|  |                      |           | Gebäude     | Wohnungen |
|  | Anzahl               | Anzahl    | Anzahl      | Anzahl    |
| <b>Insgesamt</b>                             |                      |           |             |           |
| Insgesamt                                    | 139                  | 172       | 136         | 165       |
| <b>Baujahr</b>                               |                      |           |             |           |
| Vor 1919                                     | 33                   | 37        | 33          | 37        |
| 1919 - 1948                                  | (19)                 | (23)      | (16)        | (16)      |
| 1949 - 1978                                  | 50                   | (58)      | 50          | (58)      |
| 1979 - 1986                                  | 13                   | 17        | 13          | 17        |
| 1987 - 1990                                  | -                    | -         | -           | -         |
| 1991 - 1995                                  | 8                    | 15        | 8           | 15        |
| 1996 - 2000                                  | 6                    | 12        | 6           | 12        |
| 2001 - 2004                                  | 3                    | 3         | 3           | 3         |
| 2005 - 2008                                  | 4                    | 4         | 4           | 4         |
| 2009 und später                              | 3                    | 3         | 3           | 3         |
| <b>Gebäudetyp nach Zahl der Wohnungen</b>    |                      |           |             |           |
| Freistehendes Haus Insgesamt                 | 100                  | (125)     | 97          | (118)     |
| mit 1 Wohnung                                | 80                   | 80        | 80          | 80        |
| mit 2 Wohnungen                              | (11)                 | (28)      | 11          | 28        |
| mit 3 und mehr Wohnungen                     | 9                    | 17        | 6           | 10        |
| Doppelhaushälfte Insgesamt                   | 15                   | 19        | 15          | 19        |
| mit 1 Wohnung                                | 9                    | 9         | 9           | 9         |
| mit 2 Wohnungen                              | 6                    | 6         | 6           | 6         |
| mit 3 und mehr Wohnungen                     | -                    | 4         | -           | 4         |
| Gereihtes Haus Insgesamt                     | 11                   | 11        | 11          | 11        |
| mit 1 Wohnung                                | 7                    | 7         | 7           | 7         |
| mit 2 Wohnungen                              | -                    | -         | -           | -         |
| mit 3 und mehr Wohnungen                     | 4                    | 4         | 4           | 4         |
| Anderer Gebäudetyp Insgesamt                 | 13                   | 17        | 13          | 17        |
| mit 1 Wohnung                                | 9                    | 9         | 9           | 9         |
| mit 2 Wohnungen                              | 4                    | 4         | 4           | 4         |
| mit 3 und mehr Wohnungen                     | -                    | 4         | -           | 4         |
| <b>Zahl der Wohnungen im Gebäude</b>         |                      |           |             |           |
| 1 Wohnung                                    | 105                  | 105       | 105         | 105       |
| 2 Wohnungen                                  | 21                   | (38)      | 21          | 38        |
| 3 - 6 Wohnungen                              | 13                   | 29        | 10          | 22        |
| 7 - 12 Wohnungen                             | -                    | -         | -           | -         |
| 13 und mehr Wohnungen                        | -                    | -         | -           | -         |
| <b>Eigentumsform des Gebäudes</b>            |                      |           |             |           |
| Gemeinschaft von Wohnungseigentümern/-innen  | 7                    | 19        | 7           | 19        |
| Privatperson/-en                             | 132                  | (153)     | 129         | (146)     |
| Wohnungsgenossenschaft                       | -                    | -         | -           | -         |
| Kommune oder kommunales Wohnungsunternehmen  | -                    | -         | -           | -         |
| Privatwirtschaftliches Wohnungsunternehmen   | -                    | -         | -           | -         |
| Anderes privatwirtschaftliches Unternehmen   | -                    | -         | -           | -         |
| Bund oder Land                               | -                    | -         | -           | -         |
| Organisation ohne Erwerbszweck (z.B. Kirche) | -                    | -         | -           | -         |

Noch: 1.1 Gebäude mit Wohnraum und Wohnungen in Gebäuden mit Wohnraum nach Baujahr, Gebäudetyp,  
Zahl der Wohnungen, Eigentumsform und Heizungsart

|   | Gebäude mit Wohnraum |           | darunter    |           |
|---|----------------------|-----------|-------------|-----------|
|   |                      |           | Wohngebäude |           |
|   | Gebäude              | Wohnungen | Gebäude     | Wohnungen |
|   | Anzahl               | Anzahl    | Anzahl      | Anzahl    |
| <b>Heizungsart</b>                                  |                      |           |             |           |
| Fernheizung (Fernwärme)                             | -                    | -         | -           | -         |
| Etagenheizung                                       | -                    | -         | -           | -         |
| Blockheizung  | -                    | -         | -           | -         |
| Zentralheizung                                      | (104)                | 130       | (101)       | 123       |
| Einzel-/Mehrraumöfen (auch<br>Nachtspeicherheizung) | 31                   | 38        | 31          | 38        |
| Keine Heizung im Gebäude oder in den<br>Wohnungen   | 4                    | 4         | 4           | 4         |

Bei den ausgewiesenen Wohnungszahlen sind gewerblich genutzte Wohnungen nicht, Diplomatenwohnungen/Wohnungen ausländischer Streitkräfte nur in der „Insgesamt-Zeile“ berücksichtigt.

Die ausgewiesenen Zahlen zu „Gebäudetyp nach Zahl der Wohnungen“ und „Zahl der Wohnungen im Gebäude“ können Abweichungen zwischen der Anzahl der Gebäude und der entsprechenden Zahl der Wohnungen in diesen Gebäuden aufweisen. Dies ist auf das beim Zensus 2011 eingesetzte Geheimhaltungsverfahren zurückzuführen sowie auf die in den Wohnungsauswertungen nicht berücksichtigten Diplomatenwohnungen/Wohnungen ausländischer Streitkräfte bzw. gewerblich genutzten Wohnungen.

## 1.2 Gebäude mit Wohnraum nach Baujahr und Gebäudeart, Gebäudetyp, Zahl der Wohnungen, Eigentumsform und Heizungsart

|  | Insgesamt | Baujahr (Jahrzwanzigste) |             |             |                 |
|--|-----------|--------------------------|-------------|-------------|-----------------|
|  |           | Vor 1950                 | 1950 - 1969 | 1970 - 1989 | 1990 und später |
|  | Anzahl    | Anzahl                   | Anzahl      | Anzahl      | Anzahl          |
| <b>Insgesamt</b>                             |           |                          |             |             |                 |
| Insgesamt                                    | 139       | (52)                     | (41)        | (22)        | 24              |
| <b>Art des Gebäudes</b>                      |           |                          |             |             |                 |
| Gebäude mit Wohnraum                         | 139       | (52)                     | (41)        | (22)        | 24              |
| Wohngebäude                                  | 136       | (49)                     | (41)        | (22)        | 24              |
| Wohngebäude (ohne Wohnheime)                 | 136       | (49)                     | (41)        | (22)        | 24              |
| Wohnheime                                    | -         | -                        | -           | -           | -               |
| Sonstige Gebäude mit Wohnraum                | 3         | 3                        | -           | -           | -               |
| <b>Gebäudetyp nach Zahl der Wohnungen</b>    |           |                          |             |             |                 |
| Freistehendes Haus Insgesamt                 | 100       | (35)                     | 29          | 22          | (14)            |
| mit 1 Wohnung                                | 80        | 29                       | 26          | 15          | 10              |
| mit 2 Wohnungen                              | (11)      | -                        | 3           | 4           | 4               |
| mit 3 und mehr Wohnungen                     | 9         | 6                        | -           | 3           | -               |
| Doppelhaushälfte Insgesamt                   | 15        | 6                        | 6           | -           | 3               |
| mit 1 Wohnung                                | 9         | 3                        | 3           | -           | 3               |
| mit 2 Wohnungen                              | 6         | 3                        | 3           | -           | -               |
| mit 3 und mehr Wohnungen                     | -         | -                        | -           | -           | -               |
| Gereihtes Haus Insgesamt                     | 11        | 8                        | -           | -           | 3               |
| mit 1 Wohnung                                | 7         | 4                        | -           | -           | 3               |
| mit 2 Wohnungen                              | -         | -                        | -           | -           | -               |
| mit 3 und mehr Wohnungen                     | 4         | 4                        | -           | -           | -               |
| Anderer Gebäudetyp Insgesamt                 | 13        | 3                        | 6           | -           | 4               |
| mit 1 Wohnung                                | 9         | 3                        | 6           | -           | -               |
| mit 2 Wohnungen                              | 4         | -                        | -           | -           | 4               |
| mit 3 und mehr Wohnungen                     | -         | -                        | -           | -           | -               |
| <b>Zahl der Wohnungen im Gebäude</b>         |           |                          |             |             |                 |
| 1 Wohnung                                    | 105       | 39                       | 35          | 15          | 16              |
| 2 Wohnungen                                  | 21        | 3                        | 6           | 4           | 8               |
| 3 - 6 Wohnungen                              | 13        | 10                       | -           | 3           | -               |
| 7 - 12 Wohnungen                             | -         | -                        | -           | -           | -               |
| 13 und mehr Wohnungen                        | -         | -                        | -           | -           | -               |
| <b>Eigentumsform des Gebäudes</b>            |           |                          |             |             |                 |
| Gemeinschaft von Wohnungseigentümern/-innen  | 7         | -                        | -           | 3           | 4               |
| Privatperson/-en                             | 132       | (52)                     | (41)        | (19)        | (20)            |
| Wohnungsgenossenschaft                       | -         | -                        | -           | -           | -               |
| Kommune oder kommunales Wohnungsunternehmen  | -         | -                        | -           | -           | -               |
| Privatwirtschaftliches Wohnungsunternehmen   | -         | -                        | -           | -           | -               |
| Anderes privatwirtschaftliches Unternehmen   | -         | -                        | -           | -           | -               |
| Bund oder Land                               | -         | -                        | -           | -           | -               |
| Organisation ohne Erwerbszweck (z.B. Kirche) | -         | -                        | -           | -           | -               |



Noch: 1.2 Gebäude mit Wohnraum nach Baujahr und Gebäudeart, Gebäudetyp, Zahl der Wohnungen,  
Eigentumsform und Heizungsart

|   | Insgesamt | Baujahr (Jahrzwanzigste) |             |             |                 |
|---|-----------|--------------------------|-------------|-------------|-----------------|
|   |           | Vor 1950                 | 1950 - 1969 | 1970 - 1989 | 1990 und später |
|   | Anzahl    | Anzahl                   | Anzahl      | Anzahl      | Anzahl          |
| <b>Heizungsart</b>                                  |           |                          |             |             |                 |
| Fernheizung (Fernwärme)                             | -         | -                        | -           | -           | -               |
| Etagenheizung                                       | -         | -                        | -           | -           | -               |
| Blockheizung  | -         | -                        | -           | -           | -               |
| Zentralheizung                                      | (104)     | (37)                     | (31)        | 19          | 17              |
| Einzel-/Mehrraumöfen (auch<br>Nachtspeicherheizung) | 31        | 15                       | 10          | 3           | 3               |
| Keine Heizung im Gebäude oder in<br>den Wohnungen   | 4         | -                        | -           | -           | 4               |

## 1.3.1 Gebäude mit Wohnraum nach regionaler Einheit und Baujahr, Gebäudeart, Gebäudetyp, Zahl der Wohnungen, Eigentumsform und Heizungsart

|   | Gebäude            |                             |                       |                 |             |
|---|--------------------|-----------------------------|-----------------------|-----------------|-------------|
|   | Hohenfels-Essingen | Verbandsgemeinde Gerolstein | Landkreis Vulkaneifel | Rheinland-Pfalz | Deutschland |
|   | Anzahl             | Anzahl                      | Anzahl                | Anzahl          | Anzahl      |
| <b>Insgesamt</b>                          |                    |                             |                       |                 |             |
| Insgesamt                                 | 139                | 5 242                       | 23 720                | 1 183 475       | 18 922 618  |
| <b>Baujahr</b>                            |                    |                             |                       |                 |             |
| Vor 1919                                  | 33                 | 937                         | 3 744                 | 181 833         | 2 655 042   |
| 1919 - 1948                               | (19)               | 455                         | 2 215                 | 123 453         | 2 307 543   |
| 1949 - 1978                               | 50                 | 2 127                       | 9 290                 | 462 714         | 7 188 157   |
| 1979 - 1986                               | 13                 | 520                         | 2 600                 | 120 331         | 1 828 250   |
| 1987 - 1990                               | -                  | 139                         | 817                   | 47 821          | 736 588     |
| 1991 - 1995                               | 8                  | 307                         | 1 365                 | 69 320          | 1 153 484   |
| 1996 - 2000                               | 6                  | 347                         | 1 782                 | 79 166          | 1 434 704   |
| 2001 - 2004                               | 3                  | 224                         | 982                   | 47 349          | 790 074     |
| 2005 - 2008                               | 4                  | 130                         | 669                   | 36 981          | 594 658     |
| 2009 und später                           | 3                  | (56)                        | 256                   | 14 507          | 234 118     |
| <b>Art des Gebäudes</b>                   |                    |                             |                       |                 |             |
| Gebäude mit Wohnraum                      | 139                | 5 242                       | 23 720                | 1 183 475       | 18 922 618  |
| Wohngebäude                               | 136                | 5 038                       | 22 800                | 1 140 000       | 18 259 360  |
| Wohngebäude (ohne Wohnheime)              | 136                | 5 038                       | 22 794                | 1 139 024       | 18 239 634  |
| Wohnheime                                 | -                  | -                           | 6                     | 976             | 19 726      |
| Sonstige Gebäude mit Wohnraum             | 3                  | 204                         | 920                   | 43 475          | 663 258     |
| <b>Gebäudetyp nach Zahl der Wohnungen</b> |                    |                             |                       |                 |             |
| Freistehendes Haus Insgesamt              | 100                | 3 844                       | 18 981                | 813 645         | 11 670 098  |
| mit 1 Wohnung                             | 80                 | 2 943                       | 14 970                | 597 607         | 7 865 099   |
| mit 2 Wohnungen                           | (11)               | 666                         | 2 930                 | 143 967         | 2 363 400   |
| mit 3 und mehr Wohnungen                  | 9                  | 235                         | 1 081                 | 72 071          | 1 441 599   |
| Doppelhaushälfte Insgesamt                | 15                 | 440                         | 1 714                 | 131 807         | 2 767 712   |
| mit 1 Wohnung                             | 9                  | 318                         | 1 270                 | 93 446          | 1 961 269   |
| mit 2 Wohnungen                           | 6                  | (87)                        | 301                   | 21 364          | 424 662     |
| mit 3 und mehr Wohnungen                  | -                  | 35                          | 143                   | 16 997          | 381 781     |
| Gereihtes Haus Insgesamt                  | 11                 | 706                         | 1 896                 | 187 370         | 3 714 711   |
| mit 1 Wohnung                             | 7                  | 509                         | 1 400                 | 119 829         | 2 093 366   |
| mit 2 Wohnungen                           | -                  | (102)                       | 270                   | 22 255          | 311 332     |
| mit 3 und mehr Wohnungen                  | 4                  | (95)                        | 226                   | 45 286          | 1 310 013   |
| Anderer Gebäudetyp Insgesamt              | 13                 | 252                         | 1 129                 | 50 653          | 770 097     |
| mit 1 Wohnung                             | 9                  | 192                         | 857                   | 33 076          | 419 909     |
| mit 2 Wohnungen                           | 4                  | 41                          | (175)                 | 7 730           | 130 258     |
| mit 3 und mehr Wohnungen                  | -                  | (19)                        | 97                    | 9 847           | 219 930     |
| <b>Zahl der Wohnungen im Gebäude</b>      |                    |                             |                       |                 |             |
| 1 Wohnung                                 | 105                | 3 962                       | 18 497                | 843 958         | 12 339 643  |
| 2 Wohnungen                               | 21                 | 896                         | 3 676                 | 195 316         | 3 229 652   |
| 3 - 6 Wohnungen                           | 13                 | 347                         | 1 418                 | 114 928         | 2 251 854   |
| 7 - 12 Wohnungen                          | -                  | 34                          | 97                    | 23 254          | 882 631     |
| 13 und mehr Wohnungen                     | -                  | 3                           | (32)                  | 6 019           | 218 838     |

Noch: 1.3.1 Gebäude mit Wohnraum nach regionaler Einheit und Baujahr, Gebäudeart, Gebäudetyp, Zahl der Wohnungen, Eigentumsform und Heizungsart

|  | Gebäude            |                             |                       |                 |             |
|--|--------------------|-----------------------------|-----------------------|-----------------|-------------|
|  | Hohenfels-Essingen | Verbandsgemeinde Gerolstein | Landkreis Vulkaneifel | Rheinland-Pfalz | Deutschland |
|  | Anzahl             | Anzahl                      | Anzahl                | Anzahl          | Anzahl      |
| <b>Eigentumsform des Gebäudes</b>                |                    |                             |                       |                 |             |
| Gemeinschaft von Wohnungseigentümern/-innen      | 7                  | 289                         | 1 132                 | 88 519          | 1 767 017   |
| Privatperson/-en                                 | 132                | 4 902                       | 22 381                | 1 060 228       | 15 968 275  |
| Wohnungsgenossenschaft                           | -                  | -                           | -                     | 3 425           | 288 767     |
| Kommune oder kommunales Wohnungsunternehmen      | -                  | 13                          | 48                    | 12 683          | 332 089     |
| Privatwirtschaftliches Wohnungsunternehmen       | -                  | 22                          | 47                    | 8 438           | 316 086     |
| Anderes privatwirtschaftliches Unternehmen       | -                  | 3                           | 59                    | 4 760           | 131 832     |
| Bund oder Land                                   | -                  | -                           | 3                     | 1 109           | 44 215      |
| Organisation ohne Erwerbszweck (z.B. Kirche)     | -                  | 13                          | 50                    | 4 313           | 74 337      |
| <b>Heizungsart</b>                               |                    |                             |                       |                 |             |
| Fernheizung (Fernwärme)                          | -                  | 80                          | 317                   | 28 315          | 1 020 473   |
| Etagenheizung                                    | -                  | (130)                       | 447                   | 69 769          | 1 218 091   |
| Blockheizung                                     | -                  | 22                          | (89)                  | 5 500           | 186 429     |
| Zentralheizung                                   | (104)              | 4 079                       | 18 994                | 964 750         | 14 951 706  |
| Einzel-/Mehrraumöfen (auch Nachtspeicherheizung) | 31                 | 875                         | 3 512                 | 103 185         | 1 435 746   |
| Keine Heizung im Gebäude oder in den Wohnungen   | 4                  | 56                          | 361                   | 11 956          | 110 173     |

## 1.3.2 Gebäude mit Wohnraum nach regionaler Einheit und Baujahr, Gebäudeart, Gebäudetyp, Zahl der Wohnungen, Eigentumsform und Heizungsart -in %-

|   | Gebäude            |                             |                       |                 |             |
|---|--------------------|-----------------------------|-----------------------|-----------------|-------------|
|   | Hohenfels-Essingen | Verbandsgemeinde Gerolstein | Landkreis Vulkaneifel | Rheinland-Pfalz | Deutschland |
|   | %                  | %                           | %                     | %               | %           |
| <b>Baujahr</b>                            |                    |                             |                       |                 |             |
| Vor 1919                                  | 23,7               | 17,9                        | 15,8                  | 15,4            | 14,0        |
| 1919 - 1948                               | (13,7)             | 8,7                         | 9,3                   | 10,4            | 12,2        |
| 1949 - 1978                               | 36,0               | 40,6                        | 39,2                  | 39,1            | 38,0        |
| 1979 - 1986                               | 9,4                | 9,9                         | 11,0                  | 10,2            | 9,7         |
| 1987 - 1990                               | -                  | 2,7                         | 3,4                   | 4,0             | 3,9         |
| 1991 - 1995                               | 5,8                | 5,9                         | 5,8                   | 5,9             | 6,1         |
| 1996 - 2000                               | 4,3                | 6,6                         | 7,5                   | 6,7             | 7,6         |
| 2001 - 2004                               | 2,2                | 4,3                         | 4,1                   | 4,0             | 4,2         |
| 2005 - 2008                               | 2,9                | 2,5                         | 2,8                   | 3,1             | 3,1         |
| 2009 und später                           | 2,2                | (1,1)                       | 1,1                   | 1,2             | 1,2         |
| <b>Art des Gebäudes</b>                   |                    |                             |                       |                 |             |
| Gebäude mit Wohnraum                      | 100,0              | 100,0                       | 100,0                 | 100,0           | 100,0       |
| Wohngebäude                               | 97,8               | 96,1                        | 96,1                  | 96,3            | 96,5        |
| Wohngebäude (ohne Wohnheime)              | 97,8               | 96,1                        | 96,1                  | 96,2            | 96,4        |
| Wohnheime                                 | -                  | -                           | 0,0                   | 0,1             | 0,1         |
| Sonstige Gebäude mit Wohnraum             | 2,2                | 3,9                         | 3,9                   | 3,7             | 3,5         |
| <b>Gebäudetyp nach Zahl der Wohnungen</b> |                    |                             |                       |                 |             |
| Freistehendes Haus Insgesamt              | 71,9               | 73,3                        | 80,0                  | 68,8            | 61,7        |
| mit 1 Wohnung                             | 57,6               | 56,1                        | 63,1                  | 50,5            | 41,6        |
| mit 2 Wohnungen                           | (7,9)              | 12,7                        | 12,4                  | 12,2            | 12,5        |
| mit 3 und mehr Wohnungen                  | 6,5                | 4,5                         | 4,6                   | 6,1             | 7,6         |
| Doppelhaushälfte Insgesamt                | 10,8               | 8,4                         | 7,2                   | 11,1            | 14,6        |
| mit 1 Wohnung                             | 6,5                | 6,1                         | 5,4                   | 7,9             | 10,4        |
| mit 2 Wohnungen                           | 4,3                | (1,7)                       | 1,3                   | 1,8             | 2,2         |
| mit 3 und mehr Wohnungen                  | -                  | 0,7                         | 0,6                   | 1,4             | 2,0         |
| Gereihtes Haus Insgesamt                  | 7,9                | 13,5                        | 8,0                   | 15,8            | 19,6        |
| mit 1 Wohnung                             | 5,0                | 9,7                         | 5,9                   | 10,1            | 11,1        |
| mit 2 Wohnungen                           | -                  | (1,9)                       | 1,1                   | 1,9             | 1,6         |
| mit 3 und mehr Wohnungen                  | 2,9                | (1,8)                       | 1,0                   | 3,8             | 6,9         |
| Anderer Gebäudetyp Insgesamt              | 9,4                | 4,8                         | 4,8                   | 4,3             | 4,1         |
| mit 1 Wohnung                             | 6,5                | 3,7                         | 3,6                   | 2,8             | 2,2         |
| mit 2 Wohnungen                           | 2,9                | 0,8                         | (0,7)                 | 0,7             | 0,7         |
| mit 3 und mehr Wohnungen                  | -                  | (0,4)                       | 0,4                   | 0,8             | 1,2         |
| <b>Zahl der Wohnungen im Gebäude</b>      |                    |                             |                       |                 |             |
| 1 Wohnung                                 | 75,5               | 75,6                        | 78,0                  | 71,3            | 65,2        |
| 2 Wohnungen                               | 15,1               | 17,1                        | 15,5                  | 16,5            | 17,1        |
| 3 - 6 Wohnungen                           | 9,4                | 6,6                         | 6,0                   | 9,7             | 11,9        |
| 7 - 12 Wohnungen                          | -                  | 0,6                         | 0,4                   | 2,0             | 4,7         |
| 13 und mehr Wohnungen                     | -                  | 0,1                         | (0,1)                 | 0,5             | 1,2         |

Noch: 1.3.2 Gebäude mit Wohnraum nach regionaler Einheit und Baujahr, Gebäudeart, Gebäudetyp, Zahl der Wohnungen, Eigentumsform und Heizungsart -in %-

|  | Gebäude            |                             |                       |                 |             |
|--|--------------------|-----------------------------|-----------------------|-----------------|-------------|
|  | Hohenfels-Essingen | Verbandsgemeinde Gerolstein | Landkreis Vulkaneifel | Rheinland-Pfalz | Deutschland |
|  | %                  | %                           | %                     | %               | %           |
| <b>Eigentumsform des Gebäudes</b>                |                    |                             |                       |                 |             |
| Gemeinschaft von Wohnungseigentümern/-innen      | 5,0                | 5,5                         | 4,8                   | 7,5             | 9,3         |
| Privatperson/-en                                 | 95,0               | 93,5                        | 94,4                  | 89,6            | 84,4        |
| Wohnungsgenossenschaft                           | -                  | -                           | -                     | 0,3             | 1,5         |
| Kommune oder kommunales Wohnungsunternehmen      | -                  | 0,2                         | 0,2                   | 1,1             | 1,8         |
| Privatwirtschaftliches Wohnungsunternehmen       | -                  | 0,4                         | 0,2                   | 0,7             | 1,7         |
| Anderes privatwirtschaftliches Unternehmen       | -                  | 0,1                         | 0,2                   | 0,4             | 0,7         |
| Bund oder Land                                   | -                  | -                           | 0,0                   | 0,1             | 0,2         |
| Organisation ohne Erwerbszweck (z.B. Kirche)     | -                  | 0,2                         | 0,2                   | 0,4             | 0,4         |
| <b>Heizungsart</b>                               |                    |                             |                       |                 |             |
| Fernheizung (Fernwärme)                          | -                  | 1,5                         | 1,3                   | 2,4             | 5,4         |
| Etagenheizung                                    | -                  | (2,5)                       | 1,9                   | 5,9             | 6,4         |
| Blockheizung                                     | -                  | 0,4                         | (0,4)                 | 0,5             | 1,0         |
| Zentralheizung                                   | (74,8)             | 77,8                        | 80,1                  | 81,5            | 79,0        |
| Einzel-/Mehrraumöfen (auch Nachtspeicherheizung) | 22,3               | 16,7                        | 14,8                  | 8,7             | 7,6         |
| Keine Heizung im Gebäude oder in den Wohnungen   | 2,9                | 1,1                         | 1,5                   | 1,0             | 0,6         |

Die relativen Ergebnisse beziehen sich auf die Gesamtzahl der Gebäude der jeweiligen regionalen Einheit je betrachtetem Gebäudemerkmal.

Die relativen Werte wurden durch Division von Ergebnissen nach Durchführung der Geheimhaltung errechnet.

## 2.1 Wohnungen in Gebäuden mit Wohnraum nach Art der Nutzung, Fläche der Wohnung, Zahl der Räume und Ausstattung

|  | Wohnungen in Gebäuden mit Wohnraum | davon                     |   |                         |  |
|--|------------------------------------|---------------------------|---|-------------------------|--|
|  |                                    | Wohnungen in Wohngebäuden | davon                                       |                         | Wohnungen in Sonstigen Gebäuden mit Wohnraum |
|  |                                    |                           | Wohnungen in Wohngebäuden (keine Wohnheime) | Wohnungen in Wohnheimen |  |
|  |                                    | Anzahl                    | Anzahl                                      | Anzahl                  | Anzahl                                       |
| <b>Insgesamt</b>                               |                                    |                           |   |                         |  |
| Insgesamt                                      | 172                                | 165                       | 165   | -                       | 7  |
| <b>Art der Wohnungsnutzung</b>                 |                                    |                           |   |                         |  |
| Von Eigentümer/-in bewohnt                     | 120                                | 113                       | 113   | -                       | 7  |
| Zu Wohnzwecken vermietet (auch mietfrei)       | (19)                               | (19)                      | (19)  | -                       | -  |
| Ferien- und Freizeitwohnung                    | (27)                               | (27)                      | (27)  | -                       | -  |
| Leer stehend                                   | 6                                  | 6                         | 6   | -                       | -  |
| <b>Fläche der Wohnung in m²</b>                |                                    |                           |   |                         |  |
| Unter 40                                       | -                                  | -                         | -   | -                       | -  |
| 40 - 59  | 6                                  | 3                         | 3   | -                       | 3  |
| 60 - 79  | (18)                               | (18)                      | (18)  | -                       | -  |
| 80 - 99  | (40)                               | (36)                      | (36)  | -                       | 4  |
| 100 - 119                                      | 29                                 | 29                        | 29  | -                       | -  |
| 120 - 139                                      | 46                                 | (46)                      | (46)  | -                       | -  |
| 140 - 159                                      | 14                                 | 14                        | 14  | -                       | -  |
| 160 - 179                                      | 4                                  | 4                         | 4   | -                       | -  |
| 180 - 199                                      | 3                                  | 3                         | 3   | -                       | -  |
| 200 und mehr                                   | 12                                 | 12                        | 12  | -                       | -  |
| <b>Zahl der Räume</b>                          |                                    |                           |   |                         |  |
| 1 Raum   | -                                  | -                         | -   | -                       | -  |
| 2 Räume  | 9                                  | 6                         | 6   | -                       | 3  |
| 3 Räume  | (10)                               | (10)                      | (10)  | -                       | -  |
| 4 Räume  | 16                                 | 16                        | 16  | -                       | -  |
| 5 Räume  | 33                                 | 33                        | 33  | -                       | -  |
| 6 Räume  | (31)                               | (31)                      | (31)  | -                       | -  |
| 7 und mehr Räume                               | (73)                               | (69)                      | (69)  | -                       | 4  |
| <b>Ausstattung der Wohnung</b>                 |                                    |                           |   |                         |  |
| Badewanne/Dusche und WC vorhanden              | 172                                | 165                       | 165   | -                       | 7  |
| Badewanne/Dusche und WC nicht vorhanden        | -                                  | -                         | -   | -                       | -  |
| Badewanne/Dusche vorhanden, WC nicht vorhanden | -                                  | -                         | -   | -                       | -  |
| Badewanne/Dusche nicht vorhanden, WC vorhanden | -                                  | -                         | -   | -                       | -  |

Bei den ausgewiesenen Wohnungszahlen sind gewerblich genutzte Wohnungen nicht, Diplomatenwohnungen/Wohnungen ausländischer Streitkräfte nur in der „Insgesamt-Zeile“ berücksichtigt.

## 2.2.1 Wohnungen in Gebäuden mit Wohnraum nach regionaler Einheit und Art der Nutzung, Fläche der Wohnung, Zahl der Räume und Ausstattung

|  | Wohnungen          |                             |                       |                 |             |
|--|--------------------|-----------------------------|-----------------------|-----------------|-------------|
|  | Hohenfels-Essingen | Verbandsgemeinde Gerolstein | Landkreis Vulkaneifel | Rheinland-Pfalz | Deutschland |
|  | Anzahl             | Anzahl                      | Anzahl                | Anzahl          | Anzahl      |
| <b>Insgesamt</b>                               |                    |                             |                       |                 |             |
| Insgesamt                                      | 172                | 7 285                       | 31 880                | 2 010 559       | 40 563 320  |
| <b>Art der Wohnungsnutzung</b>                 |                    |                             |                       |                 |             |
| Von Eigentümer/-in bewohnt                     | 120                | 4 349                       | 19 431                | 1 056 986       | 17 292 029  |
| Zu Wohnzwecken vermietet (auch mietfrei)       | (19)               | 2 262                       | 9 426                 | 841 958         | 21 199 913  |
| Ferien- und Freizeitwohnung                    | (27)               | 308                         | 1 486                 | 14 906          | 224 529     |
| Leer stehend                                   | 6                  | 366                         | 1 533                 | 89 040          | 1 828 846   |
| <b>Fläche der Wohnung in m²</b>                |                    |                             |                       |                 |             |
| Unter 40                                       | -                  | (134)                       | 471                   | 79 051          | 2 177 061   |
| 40 - 59  | 6                  | 610                         | 2 492                 | 219 658         | 7 288 734   |
| 60 - 79  | (18)               | 1 120                       | 4 570                 | 368 640         | 9 663 142   |
| 80 - 99  | (40)               | 1 341                       | 5 625                 | 363 190         | 6 987 435   |
| 100 - 119                                      | 29                 | 1 137                       | 5 122                 | 281 553         | 4 913 194   |
| 120 - 139                                      | 46                 | 1 342                       | 5 754                 | 282 169         | 4 211 779   |
| 140 - 159                                      | 14                 | 697                         | 3 526                 | 181 337         | 2 394 089   |
| 160 - 179                                      | 4                  | 358                         | 1 782                 | 86 315          | 1 117 240   |
| 180 - 199                                      | 3                  | (165)                       | 953                   | 53 728          | 686 793     |
| 200 und mehr                                   | 12                 | 381                         | 1 581                 | 87 249          | 1 105 850   |
| <b>Zahl der Räume</b>                          |                    |                             |                       |                 |             |
| 1 Raum   | -                  | (105)                       | 290                   | 56 146          | 1 306 117   |
| 2 Räume  | 9                  | 398                         | 1 524                 | 130 279         | 3 735 658   |
| 3 Räume  | (10)               | 911                         | 3 899                 | 335 419         | 8 890 843   |
| 4 Räume  | 16                 | 1 348                       | 5 534                 | 436 277         | 10 410 969  |
| 5 Räume  | 33                 | 1 351                       | 5 864                 | 364 352         | 6 855 418   |
| 6 Räume  | (31)               | 1 316                       | 6 002                 | 292 471         | 4 406 792   |
| 7 und mehr Räume                               | (73)               | 1 856                       | 8 763                 | 387 946         | 4 939 520   |
| <b>Ausstattung der Wohnung</b>                 |                    |                             |                       |                 |             |
| Badewanne/Dusche und WC vorhanden              | 172                | 7 215                       | 31 595                | 1 970 139       | 39 916 059  |
| Badewanne/Dusche und WC nicht vorhanden        | -                  | (26)                        | (99)                  | 6 506           | 308 371     |
| Badewanne/Dusche vorhanden, WC nicht vorhanden | -                  | 10                          | (37)                  | 4 165           | 104 585     |
| Badewanne/Dusche nicht vorhanden, WC vorhanden | -                  | 34                          | (145)                 | 22 080          | 216 302     |

Bei den ausgewiesenen Wohnungszahlen sind gewerblich genutzte Wohnungen nicht, Diplomatenwohnungen/Wohnungen ausländischer Streitkräfte nur in der „Insgesamt-Zeile“ berücksichtigt.

## 2.2.2 Wohnungen in Gebäuden mit Wohnraum nach regionaler Einheit und Art der Nutzung, Fläche der Wohnung, Zahl der Räume und Ausstattung -in %-

|  | Wohnungen          |                             |                       |                 |             |
|--|--------------------|-----------------------------|-----------------------|-----------------|-------------|
|  | Hohenfels-Essingen | Verbandsgemeinde Gerolstein | Landkreis Vulkaneifel | Rheinland-Pfalz | Deutschland |
|  | %                  | %                           | %                     | %               | %           |
| <b>Art der Wohnungsnutzung</b>                 |                    |                             |                       |                 |             |
| Von Eigentümer/-in bewohnt                     | 69,8               | 59,7                        | 61,0                  | 52,8            | 42,6        |
| Zu Wohnzwecken vermietet (auch mietfrei)       | (11,0)             | 31,1                        | 29,6                  | 42,0            | 52,3        |
| Ferien- und Freizeitwohnung                    | (15,7)             | 4,2                         | 4,7                   | 0,7             | 0,6         |
| Leer stehend                                   | 3,5                | 5,0                         | 4,8                   | 4,4             | 4,5         |
| <b>Fläche der Wohnung in m²</b>                |                    |                             |                       |                 |             |
| Unter 40                                       | -                  | (1,8)                       | 1,5                   | 3,9             | 5,4         |
| 40 - 59  | 3,5                | 8,4                         | 7,8                   | 11,0            | 18,0        |
| 60 - 79  | (10,5)             | 15,4                        | 14,3                  | 18,4            | 23,8        |
| 80 - 99  | (23,3)             | 18,4                        | 17,6                  | 18,1            | 17,2        |
| 100 - 119                                      | 16,9               | 15,6                        | 16,1                  | 14,1            | 12,1        |
| 120 - 139                                      | 26,7               | 18,4                        | 18,1                  | 14,1            | 10,4        |
| 140 - 159                                      | 8,1                | 9,6                         | 11,1                  | 9,1             | 5,9         |
| 160 - 179                                      | 2,3                | 4,9                         | 5,6                   | 4,3             | 2,8         |
| 180 - 199                                      | 1,7                | (2,3)                       | 3,0                   | 2,7             | 1,7         |
| 200 und mehr                                   | 7,0                | 5,2                         | 5,0                   | 4,4             | 2,7         |
| <b>Zahl der Räume</b>                          |                    |                             |                       |                 |             |
| 1 Raum   | -                  | (1,4)                       | 0,9                   | 2,8             | 3,2         |
| 2 Räume  | 5,2                | 5,5                         | 4,8                   | 6,5             | 9,2         |
| 3 Räume  | (5,8)              | 12,5                        | 12,2                  | 16,7            | 21,9        |
| 4 Räume  | 9,3                | 18,5                        | 17,4                  | 21,8            | 25,7        |
| 5 Räume  | 19,2               | 18,5                        | 18,4                  | 18,2            | 16,9        |
| 6 Räume  | (18,0)             | 18,1                        | 18,8                  | 14,6            | 10,9        |
| 7 und mehr Räume                               | (42,4)             | 25,5                        | 27,5                  | 19,4            | 12,2        |
| <b>Ausstattung der Wohnung</b>                 |                    |                             |                       |                 |             |
| Badewanne/Dusche und WC vorhanden              | 100,0              | 99,0                        | 99,1                  | 98,4            | 98,4        |
| Badewanne/Dusche und WC nicht vorhanden        | -                  | (0,4)                       | (0,3)                 | 0,3             | 0,8         |
| Badewanne/Dusche vorhanden, WC nicht vorhanden | -                  | 0,1                         | (0,1)                 | 0,2             | 0,3         |
| Badewanne/Dusche nicht vorhanden, WC vorhanden | -                  | 0,5                         | (0,5)                 | 1,1             | 0,5         |

Bei den ausgewiesenen Wohnungszahlen sind gewerblich genutzte Wohnungen, Diplomatenwohnungen/Wohnungen ausländischer Streitkräfte nicht berücksichtigt.

Die relativen Ergebnisse beziehen sich auf die Gesamtzahl der Gebäude der jeweiligen regionalen Einheit je betrachtetem Gebäudemerkmal.

Die relativen Werte wurden durch Division von Ergebnissen nach Durchführung der Geheimhaltung errechnet.



## 3.1 Gebäude- und Wohnungskennzahlen im regionalen Vergleich

| Gebiet                             | Kennzahlen für Gebäude und Wohnungen |  |   |
|------------------------------------|--------------------------------------|--|---|
|                                    | Eigentümerquote<br>(Wohnungen)       | Durchschnittliche<br>Wohnungsgröße in m² | Durchschnittliche Anzahl<br>der Wohnungen je<br>Wohngebäude |
|                                    | %                                    | m²                                       | Anzahl  |
| Verbandsgemeinde Daun              | 66                                   | 111                                      | 1   |
| Betteldorf                         | .                                    | .  | 1   |
| Bleckhausen                        | .                                    | .  | 1   |
| Brockscheid                        | .                                    | .  | 1   |
| Darscheid                          | .                                    | .  | 1   |
| Daun, Stadt                        | 51                                   | 105                                      | 2   |
| Demerath                           | .                                    | .  | 1   |
| Deudesfeld                         | .                                    | .  | 1   |
| Dockweiler                         | .                                    | .  | 1   |
| Dreis-Brück                        | 77                                   | 119                                      | 1   |
| Ellscheid                          | 78                                   | .  | 1   |
| Gefell                             | .                                    | .  | 1   |
| Gillenfeld                         | 66                                   | .  | 1   |
| Hinterweiler                       | .                                    | 126                                      | 1   |
| Hörscheid                          | .                                    | .  | 1   |
| Immerath                           | .                                    | .  | 1   |
| Kirchweiler                        | .                                    | .  | 1   |
| Kradenbach                         | .                                    | .  | 1   |
| Mehren                             | 62                                   | 113                                      | 1   |
| Meisburg                           | .                                    | .  | 1   |
| Mückeln                            | 76                                   | .  | 1   |
| Nerdlen                            | .                                    | .  | 1   |
| Niederstadtfeld                    | .                                    | .  | 1   |
| Oberstadtfeld                      | .                                    | .  | 1   |
| Sarmersbach                        | .                                    | .  | 1   |
| Saxler                             | .                                    | .  | 1   |
| Schalkenmehren                     | .                                    | .  | 1   |
| Schutz                             | .                                    | .  | 1   |
| Schönbach                          | .                                    | .  | 1   |
| Steineberg                         | .                                    | .  | 1   |
| Steiningen                         | .                                    | .  | 1   |
| Strohn                             | .                                    | .  | 1   |
| Strotzbüsch                        | .                                    | 110                                      | 1   |
| Udler                              | .                                    | .  | 1   |
| Utzerath                           | 86                                   | .  | 1   |
| Wallenborn                         | .                                    | .  | 1   |
| Weidenbach                         | .                                    | .  | 1   |
| Winkel (Eifel)                     | .                                    | .  | 1   |
| Üdersdorf                          | 74                                   | .  | 1   |
| <b>Verbandsgemeinde Gerolstein</b> | 67                                   | 110                                      | 1   |
| Berlingen                          | .                                    | .  | 1   |
| Birresborn                         | .                                    | .  | 1   |
| Densborn                           | .                                    | 114                                      | 1   |
| Duppach                            | .                                    | .  | 1   |
| Gerolstein, Stadt                  | 59                                   | 108                                      | 1   |
| <b>Hohenfels-Essingen</b>          | .                                    | .  | 1   |
| Kalenborn-Scheuern                 | .                                    | .  | 1   |
| Kopp                               | .                                    | .  | 1   |
| Mürtenbach                         | .                                    | .  | 1   |
| Neroth                             | .                                    | .  | 1   |
| Pelm                               | .                                    | .  | 1   |

## Noch: 3.1 Gebäude- und Wohnungskennzahlen im regionalen Vergleich

| Gebiet                      | Kennzahlen für Gebäude und Wohnungen |  |   |
|-----------------------------|--------------------------------------|--|---|
|                             | Eigentümerquote<br>(Wohnungen)       | Durchschnittliche<br>Wohnungsgröße in m² | Durchschnittliche Anzahl<br>der Wohnungen je<br>Wohngebäude |
|                             | %                                    | m²                                       | Anzahl  |
| Rockeskyll                  | .                                    | 114                                      | 1   |
| Salm                        | .                                    | .  | 1   |
| Verbandsgemeinde Hillesheim | 70                                   | 115                                      | 1   |
| Basberg                     | .                                    | .  | 1   |
| Berndorf                    | .                                    | .  | 1   |
| Dohm-Lammersdorf            | .                                    | .  | 1   |
| Hillesheim, Stadt           | 57                                   | .  | 2   |
| Kerpen (Eifel)              | .                                    | .  | 1   |
| Nohn                        | .                                    | .  | 1   |
| Oberbettingen               | .                                    | .  | 1   |
| Oberehe-Stroheich           | .                                    | .  | 1   |
| Walsdorf                    | .                                    | .  | 1   |
| Wiesbaum                    | .                                    | .  | 1   |
| Üxheim                      | .                                    | .  | 1   |
| Verbandsgemeinde Kelberg    | 74                                   | .  | 1   |
| Arbach                      | .                                    | .  | 1   |
| Beinhausen                  | .                                    | .  | 1   |
| Bereborn                    | .                                    | .  | 1   |
| Berenbach                   | .                                    | .  | 1   |
| Bodenbach                   | .                                    | 122                                      | 1   |
| Bongard                     | .                                    | 116                                      | 1   |
| Borler                      | .                                    | .  | 1   |
| Boxberg                     | .                                    | .  | 1   |
| Brücktal                    | .                                    | .  | 2   |
| Drees                       | .                                    | .  | 1   |
| Gelenberg                   | 87                                   | 128                                      | 1   |
| Gunderath                   | .                                    | .  | 1   |
| Horperath                   | .                                    | .  | 1   |
| Höchstberg                  | .                                    | .  | 1   |
| Hörschhausen                | .                                    | .  | 1   |
| Kaperich                    | .                                    | .  | 1   |
| Katzwinkel                  | 87                                   | .  | 1   |
| Kelberg                     | 65                                   | 119                                      | 1   |
| Kirsbach                    | .                                    | .  | 1   |
| Kolverath                   | .                                    | .  | 1   |
| Kötterichen                 | .                                    | 114                                      | 1   |
| Lirstal                     | .                                    | 100                                      | 1   |
| Mannebach                   | .                                    | .  | 1   |
| Mosbruch                    | 90                                   | .  | 1   |
| Neichen                     | .                                    | .  | 1   |
| Nitz                        | .                                    | .  | 2   |
| Oberelz                     | .                                    | .  | 1   |
| Reimerath                   | .                                    | .  | 1   |
| Retterath                   | .                                    | .  | 1   |
| Sassen                      | .                                    | .  | 1   |
| Uersfeld                    | .                                    | .  | 1   |
| Ueß                         | .                                    | .  | 1   |
| Welcherath                  | .                                    | .  | 1   |
| Verbandsgemeinde Obere Kyll | 72                                   | 111                                      | 1   |
| Birgel                      | .                                    | .  | 1   |
| Esch                        | .                                    | .  | 1   |
| Feusdorf                    | 80                                   | 120                                      | 1   |

## Noch: 3.1 Gebäude- und Wohnungskennzahlen im regionalen Vergleich

| Gebiet                       | Kennzahlen für Gebäude und Wohnungen |  |   |
|------------------------------|--------------------------------------|--|---|
|                              | Eigentümerquote<br>(Wohnungen)       | Durchschnittliche<br>Wohnungsgröße in m² | Durchschnittliche Anzahl<br>der Wohnungen je<br>Wohngebäude |
|                              | %                                    | m²                                       | Anzahl  |
| Gönnersdorf                  | .                                    | .  | 1   |
| Hallschlag                   | .                                    | .  | 1   |
| Jünkerath                    | 62                                   | .  | 1   |
| Kerschenbach                 | .                                    | .  | 1   |
| Lissendorf                   | 67                                   | 99                                       | 1   |
| Ormont                       | .                                    | .  | 1   |
| Reuth                        | .                                    | .  | 2   |
| Scheid                       | 88                                   | .  | 1   |
| Schüller                     | .                                    | .  | 1   |
| Stadtkyll                    | .                                    | .  | 1   |
| Steffeln                     | .                                    | .  | 1   |
| <b>Landkreis Vulkaneifel</b> | 68,6                                 | .  | 1,4   |
| <b>Rheinland-Pfalz</b>       | 57,1                                 | 104,2                                    | 1,7   |
| <b>Deutschland</b>           | 45,9                                 | 91,4                                     | 2,1   |

Die Kennzahlen wurden durch Division von Originalergebnissen vor Geheimhaltung errechnet. Kennzahlwerte, die Rückschlüsse auf diese Originalergebnisse ermöglichen würden, wurden gesperrt.

Weitere Informationen zur jeweiligen Berechnung sind dem Bereich der Definitionen zu entnehmen.

## 3.2 Weitere Wohnungskennzahlen im regionalen Vergleich

| Gebiet                             | Kennzahlen für Wohnungen                  |                             |   |
|------------------------------------|---|-----------------------------|---|
|                                    | Anteil des selbst genutzten Wohneigentums | Leerstandsquote (Wohnungen) | Anteil des zu Wohnzwecken vermieteten Wohneigentums (auch mietfrei) |
|                                    | %   | %                           | %   |
| Verbandsgemeinde Daun              | 63  | 4                           | 33  |
| Betteldorf                         | .   | .                           | .   |
| Bleckhausen                        | .   | .                           | .   |
| Brockscheid                        | .   | .                           | .   |
| Darscheid                          | .   | .                           | .   |
| Daun, Stadt                        | 49  | 3                           | 48  |
| Demerath                           | .   | 6                           | 17  |
| Deudesfeld                         | .   | .                           | 20  |
| Dockweiler                         | .   | .                           | .   |
| Dreis-Brück                        | .   | 5                           | 21  |
| Ellscheid                          | .   | .                           | .   |
| Gefell                             | .   | -                           | .   |
| Gillenfeld                         | 63  | 5                           | 32  |
| Hinterweiler                       | .   | .                           | .   |
| Hörscheid                          | .   | .                           | .   |
| Immerath                           | .   | 5                           | .   |
| Kirchweiler                        | .   | 6                           | .   |
| Kradenbach                         | .   | .                           | .   |
| Mehren                             | 59  | 5                           | 36  |
| Meisburg                           | .   | .                           | .   |
| Mückeln                            | .   | .                           | 24  |
| Nerdlen                            | .   | 4                           | .   |
| Niederstadtfeld                    | 76  | .                           | .   |
| Oberstadtfeld                      | .   | .                           | .   |
| Sarmersbach                        | .   | .                           | .   |
| Saxler                             | 69  | .                           | .   |
| Schalkenmehren                     | .   | .                           | .   |
| Schutz                             | .   | .                           | .   |
| Schönbach                          | .   | .                           | .   |
| Steineberg                         | 79  | .                           | .   |
| Steiningen                         | 69  | .                           | .   |
| Strohn                             | .   | .                           | .   |
| Strotzbüsch                        | 69  | .                           | .   |
| Udler                              | .   | .                           | .   |
| Utzerath                           | .   | .                           | 13  |
| Wallenborn                         | .   | 7                           | .   |
| Weidenbach                         | .   | .                           | .   |
| Winkel (Eifel)                     | .   | .                           | .   |
| Üdersdorf                          | 71  | 4                           | 25  |
| <b>Verbandsgemeinde Gerolstein</b> | <b>64</b>                                 | <b>5</b>                    | <b>31</b>   |
| Berlingen                          | .   | .                           | .   |
| Birresborn                         | .   | 7                           | .   |
| Densborn                           | .   | .                           | .   |
| Duppach                            | .   | 9                           | .   |
| Gerolstein, Stadt                  | 57  | 5                           | 39  |
| <b>Hohenfels-Essingen</b>          | .   | 4                           | .   |
| Kalenborn-Scheuern                 | .   | .                           | .   |
| Kopp                               | .   | .                           | .   |
| Mürtenbach                         | 68  | .                           | .   |
| Neroth                             | 75  | .                           | .   |
| Pelm                               | 67  | .                           | .   |

## Noch: 3.2 Weitere Wohnungskennzahlen im regionalen Vergleich

| Gebiet                      | Kennzahlen für Wohnungen                  |                             |   |
|-----------------------------|---|-----------------------------|---|
|                             | Anteil des selbst genutzten Wohneigentums | Leerstandsquote (Wohnungen) | Anteil des zu Wohnzwecken vermieteten Wohneigentums (auch mietfrei) |
|                             | %   | %                           | %   |
| Rockeskyll                  | .   | .                           | .   |
| Salm                        | .   | .                           | .   |
| Verbandsgemeinde Hillesheim | 67  | 4                           | 29  |
| Basberg                     | .   | .                           | .   |
| Berndorf                    | 75  | .                           | .   |
| Dohm-Lammersdorf            | .   | .                           | .   |
| Hillesheim, Stadt           | 55  | .                           | 42  |
| Kerpen (Eifel)              | .   | 7                           | .   |
| Nohn                        | .   | .                           | .   |
| Oberbettingen               | .   | 1                           | .   |
| Oberehe-Stroheich           | 82  | .                           | 15  |
| Walsdorf                    | .   | 6                           | .   |
| Wiesbaum                    | .   | .                           | .   |
| Üxheim                      | 74  | .                           | .   |
| Verbandsgemeinde Kelberg    | 71  | 5                           | 24  |
| Arbach                      | .   | .                           | .   |
| Beinhausen                  | .   | -                           | .   |
| Bereborn                    | .   | .                           | .   |
| Berenbach                   | .   | .                           | .   |
| Bodenbach                   | .   | 3                           | .   |
| Bongard                     | 71  | .                           | .   |
| Borler                      | .   | .                           | .   |
| Boxberg                     | .   | .                           | 25  |
| Brücktal                    | .   | .                           | .   |
| Drees                       | .   | .                           | .   |
| Gelenberg                   | .   | .                           | .   |
| Gunderath                   | .   | .                           | .   |
| Horperath                   | .   | .                           | .   |
| Höchstberg                  | .   | .                           | .   |
| Hörschhausen                | .   | .                           | .   |
| Kaperich                    | .   | .                           | .   |
| Katzwinkel                  | .   | .                           | 13  |
| Kelberg                     | 61  | .                           | .   |
| Kirsbach                    | .   | -                           | .   |
| Kolverath                   | .   | .                           | .   |
| Kötterichen                 | .   | .                           | 23  |
| Lirstal                     | .   | .                           | .   |
| Mannebach                   | .   | .                           | .   |
| Mosbruch                    | .   | .                           | .   |
| Neichen                     | .   | .                           | .   |
| Nitz                        | .   | .                           | .   |
| Oberelz                     | .   | .                           | .   |
| Reimerath                   | .   | .                           | .   |
| Retterath                   | 74  | .                           | 21  |
| Sassen                      | .   | .                           | .   |
| Uersfeld                    | .   | .                           | .   |
| Ueß                         | .   | -                           | .   |
| Welcherath                  | .   | .                           | .   |
| Verbandsgemeinde Obere Kyll | 67  | 7                           | 26  |
| Birgel                      | .   | 7                           | .   |
| Esch                        | .   | .                           | .   |

## Noch: 3.2 Weitere Wohnungskennzahlen im regionalen Vergleich

| Gebiet                       | Kennzahlen für Wohnungen                  |                             |   |
|------------------------------|---|-----------------------------|---|
|                              | Anteil des selbst genutzten Wohneigentums | Leerstandsquote (Wohnungen) | Anteil des zu Wohnzwecken vermieteten Wohneigentums (auch mietfrei) |
|                              | %   | %                           | %   |
| Feusdorf                     | .   | .                           | .   |
| Gönnersdorf                  | .   | .                           | .   |
| Hallschlag                   | .   | .                           | .   |
| Jünkerath                    | .   | .                           | 35  |
| Kerschenbach                 | 78  | .                           | .   |
| Lissendorf                   | .   | .                           | .   |
| Ormont                       | .   | 4                           | .   |
| Reuth                        | .   | 4                           | .   |
| Scheid                       | .   | .                           | 12  |
| Schüller                     | .   | .                           | .   |
| Stadtkyll                    | .   | .                           | .   |
| Steffeln                     | .   | .                           | .   |
| <b>Landkreis Vulkaneifel</b> | 65,3                                      | 4,9                         | 29,8  |
| <b>Rheinland-Pfalz</b>       | 54,7                                      | 4,3                         | 41  |
| <b>Deutschland</b>           | 43,9                                      | 4,4                         | 51,7  |

Die Kennzahlen wurden durch Division von Originalergebnissen vor Geheimhaltung errechnet. Kennzahlwerte, die Rückschlüsse auf diese Originalergebnisse ermöglichen würden, wurden gesperrt.

Weitere Informationen zur jeweiligen Berechnung sind dem Bereich der Definitionen zu entnehmen.

#### 4.1 Haushalte nach Typ des privaten Haushalts (nach Familien) und Art der Wohnungsnutzung, Fläche der Wohnung und Zahl der Räume

|  | Insgesamt | Typ des privaten Haushalts (nach Familien) |                     |                     |                              |  |
|--|-----------|--|---------------------|---------------------|------------------------------|--|
|  |           | Einpersonenhaushalte<br>(Singlehaushalte)  | Paare ohne Kind(er) | Paare mit Kind(ern) | Alleinerziehende Elternteile | Mehrpersonenhaushalte ohne Kernfamilie |
|  | Anzahl    | Anzahl                                     | Anzahl              | Anzahl              | Anzahl                       | Anzahl                                 |
| <b>Insgesamt</b>                         |           |  |                     |                     |                              |  |
| Insgesamt                                | 140       | 36   | 52                  | 38                  | 14                           | -                                      |
| <b>Art der Wohnungsnutzung</b>           |           |  |                     |                     |                              |  |
| Von Eigentümer/-in bewohnt               | 117       | (33)                                       | 38                  | 32                  | 14                           | -                                      |
| Zu Wohnzwecken vermietet (auch mietfrei) | (16)      | (3)  | 7                   | 6                   | -                            | -                                      |
| <b>Fläche der Wohnung in m²</b>          |           |  |                     |                     |                              |  |
| Unter 40                                 | -         | -  | -                   | -                   | -                            | -                                      |
| 40 - 59                                  | 6         | 6  | -                   | -                   | -                            | -                                      |
| 60 - 79                                  | (12)      | 6  | 6                   | -                   | -                            | -                                      |
| 80 - 99                                  | 24        | 7  | 4                   | 6                   | 7                            | -                                      |
| 100 - 119                                | 29        | 10   | (19)                | -                   | -                            | -                                      |
| 120 - 139                                | 43        | 7  | 13                  | 20                  | 3                            | -                                      |
| 140 - 159                                | 10        | -  | 4                   | 6                   | -                            | -                                      |
| 160 - 179                                | 4         | -  | -                   | -                   | 4                            | -                                      |
| 180 - 199                                | 3         | -  | -                   | 3                   | -                            | -                                      |
| 200 und mehr                             | 9         | -  | 6                   | 3                   | -                            | -                                      |
| <b>Zahl der Räume</b>                    |           |  |                     |                     |                              |  |
| 1 Raum                                   | -         | -  | -                   | -                   | -                            | -                                      |
| 2 Räume                                  | 9         | 6  | 3                   | -                   | -                            | -                                      |
| 3 Räume                                  | (3)       | (3)  | -                   | -                   | -                            | -                                      |
| 4 Räume                                  | 13        | 7  | 3                   | 3                   | -                            | -                                      |
| 5 Räume                                  | 27        | 3  | (18)                | 3                   | 3                            | -                                      |
| 6 Räume                                  | (25)      | 7  | -                   | 10                  | 8                            | -                                      |
| 7 und mehr Räume                         | (63)      | 10   | (28)                | (22)                | 3                            | -                                      |

Nicht ausgewiesen werden unter „Art der Wohnungsnutzung“ Haushalte in Wohnungen, die als Ferien- und Freizeitwohnungen genutzt werden. Bei der Untergliederung nach den anderen Wohnungsmerkmalen sind diese allerdings enthalten.

Bei den ausgewiesenen Haushaltszahlen sind Haushalte in Diplomatenwohnungen/Wohnungen ausländischer Streitkräfte nur in der "Insgesamt-Zeile" berücksichtigt.

#### 4.2 Haushalte nach Größe des privaten Haushalts und Art der Wohnungsnutzung, Fläche der Wohnung und Zahl der Räume

|  | Insgesamt | Größe des privaten Haushalts |            |            |            |            |                     |
|--|-----------|------------------------------|------------|------------|------------|------------|---------------------|
|  |           | 1 Person                     | 2 Personen | 3 Personen | 4 Personen | 5 Personen | 6 und mehr Personen |
|  | Anzahl    | Anzahl                       | Anzahl     | Anzahl     | Anzahl     | Anzahl     | Anzahl              |
| <b>Insgesamt</b>                         |           |                              |            |            |            |            |                     |
| Insgesamt                                | 140       | 36                           | 52         | 19         | 21         | 9          | 3                   |
| <b>Art der Wohnungsnutzung</b>           |           |                              |            |            |            |            |                     |
| Von Eigentümer/-in bewohnt               | 117       | (33)                         | 38         | 16         | 21         | 6          | 3                   |
| Zu Wohnzwecken vermietet (auch mietfrei) | (16)      | (3)                          | 7          | 3          | -          | 3          | -                   |
| <b>Fläche der Wohnung in m²</b>          |           |                              |            |            |            |            |                     |
| Unter 40                                 | -         | -                            | -          | -          | -          | -          | -                   |
| 40 - 59                                  | 6         | 6                            | -          | -          | -          | -          | -                   |
| 60 - 79                                  | (12)      | 6                            | 6          | -          | -          | -          | -                   |
| 80 - 99                                  | 24        | 7                            | 8          | 6          | 3          | -          | -                   |
| 100 - 119                                | 29        | 10                           | 15         | -          | 4          | -          | -                   |
| 120 - 139                                | 43        | 7                            | 13         | 9          | 11         | -          | 3                   |
| 140 - 159                                | 10        | -                            | 4          | -          | 3          | 3          | -                   |
| 160 - 179                                | 4         | -                            | -          | 4          | -          | -          | -                   |
| 180 - 199                                | 3         | -                            | -          | -          | -          | 3          | -                   |
| 200 und mehr                             | 9         | -                            | 6          | -          | -          | 3          | -                   |
| <b>Zahl der Räume</b>                    |           |                              |            |            |            |            |                     |
| 1 Raum                                   | -         | -                            | -          | -          | -          | -          | -                   |
| 2 Räume                                  | 9         | 6                            | 3          | -          | -          | -          | -                   |
| 3 Räume                                  | (3)       | (3)                          | -          | -          | -          | -          | -                   |
| 4 Räume                                  | 13        | 7                            | 3          | 3          | -          | -          | -                   |
| 5 Räume                                  | 27        | 3                            | (21)       | 3          | -          | -          | -                   |
| 6 Räume                                  | (25)      | 7                            | (4)        | 4          | 7          | 3          | -                   |
| 7 und mehr Räume                         | (63)      | 10                           | 21         | 9          | 14         | 6          | 3                   |

Nicht ausgewiesen werden unter „Art der Wohnungsnutzung“ Haushalte in Wohnungen, die als Ferien- und Freizeitwohnungen genutzt werden. Bei der Untergliederung nach den anderen Wohnungsmerkmalen sind diese allerdings enthalten.

Bei den ausgewiesenen Haushaltszahlen sind Haushalte in Diplomatenwohnungen/Wohnungen ausländischer Streitkräfte nur in der "Insgesamt-Zeile" berücksichtigt.



## 4.3 Haushalte nach Seniorenstatus des privaten Haushalts und Art der Wohnungsnutzung, Fläche der Wohnung und Zahl der Räume

|  | Insgesamt | Seniorenstatus eines privaten Haushalts      |  |                                |
|--|-----------|--|--|--------------------------------|
|  |           | Haushalte mit ausschließlich Senioren/-innen | Haushalte mit Senioren/-innen und Jüngeren | Haushalte ohne Senioren/-innen |
|  | Anzahl    | Anzahl                                       | Anzahl                                     | Anzahl                         |
| <b>Insgesamt</b>                         |           |  |  |                                |
| Insgesamt                                | 140       | 30   | (39)                                       | (71)                           |
| <b>Art der Wohnungsnutzung</b>           |           |  |  |                                |
| Von Eigentümer/-in bewohnt               | 117       | 23   | (33)                                       | 61                             |
| Zu Wohnzwecken vermietet (auch mietfrei) | (16)      | 3  | 3  | (10)                           |
| <b>Fläche der Wohnung in m²</b>          |           |  |  |                                |
| Unter 40                                 | -         | -  | -  | -                              |
| 40 - 59                                  | 6         | 6  | -  | -                              |
| 60 - 79                                  | (12)      | 6  | -  | (6)                            |
| 80 - 99                                  | 24        | 11   | 10   | 3                              |
| 100 - 119                                | 29        | 7  | 8  | 14                             |
| 120 - 139                                | 43        | -  | (18)                                       | 25                             |
| 140 - 159                                | 10        | -  | -  | 10                             |
| 160 - 179                                | 4         | -  | -  | 4                              |
| 180 - 199                                | 3         | -  | -  | 3                              |
| 200 und mehr                             | 9         | -  | 3  | 6                              |
| <b>Zahl der Räume</b>                    |           |  |  |                                |
| 1 Raum                                   | -         | -  | -  | -                              |
| 2 Räume                                  | 9         | 6  | -  | 3                              |
| 3 Räume                                  | (3)       | 3  | -  | -                              |
| 4 Räume                                  | 13        | -  | 3  | 10                             |
| 5 Räume                                  | 27        | -  | 9  | 18                             |
| 6 Räume                                  | (25)      | 3  | 4  | 18                             |
| 7 und mehr Räume                         | (63)      | 18   | (23)                                       | 22                             |

Nicht ausgewiesen werden unter „Art der Wohnungsnutzung“ Haushalte in Wohnungen, die als Ferien- und Freizeitwohnungen genutzt werden. Bei der Untergliederung nach den anderen Wohnungsmerkmalen sind diese allerdings enthalten.

Bei den ausgewiesenen Haushaltszahlen sind Haushalte in Diplomatenwohnungen/Wohnungen ausländischer Streitkräfte nur in der "Insgesamt-Zeile" berücksichtigt.

## Definitionen

### Verwendete Symbolik

| Symbol   | Erläuterung  |
|--|--|
| –  | Nichts vorhanden <sup>1)</sup>   |
| 0  | Weniger als die Hälfte von 1 in der letzten besetzten Stelle, jedoch mehr als nichts                                 |
| ( )  | Aussagewert eingeschränkt, da der Zahlenwert durch das Geheimhaltungsverfahren relativ stark verändert wurde         |
| .  | Keine Angabe, da der Zahlenwert geheim zu halten ist oder durch das Geheimhaltungsverfahren zu stark verändert wurde |
| Abweichungen in den Summen durch Runden der Zahlen |  |

| Merkmal   | Definition   |
|---|--|
| Anteil der zu Wohnzwecken vermieteten Wohnungen (auch mietfrei) | Der Anteil der zu Wohnzwecken vermieteten Wohnungen (auch mietfrei) stellt den Anteil der zu Wohnzwecken vermieteten (oder mietfrei überlassenen) Wohnungen an allen bewohnten und leer stehenden Wohnungen dar. Nicht berücksichtigt sind: Ferien- und Freizeitwohnungen, Diplomatenwohnungen/ Wohnungen ausländischer Streitkräfte sowie gewerblich genutzte Wohnungen. Die Berechnung erfolgt für Wohnungen in Wohngebäuden (ohne Wohnheime).   |
| Anteil des selbstgenutzten Wohneigentums                        | Der Anteil des selbstgenutzten Wohneigentums stellt den Anteil der von Eigentümerinnen/ Eigentümern bewohnten Wohnungen an allen bewohnten und leer stehenden Wohnungen dar. Nicht berücksichtigt sind: Ferien- und Freizeitwohnungen, Diplomatenwohnungen/ Wohnungen ausländischer Streitkräfte sowie gewerblich genutzte Wohnungen. Die Berechnung erfolgt für Wohnungen in Wohngebäuden (ohne Wohnheime).   |
| Art der Wohnungsnutzung   | <p>Die Art der Wohnungsnutzung beschreibt, ob und von wem (Mieter/-in oder Eigentümer/-in) die Wohnung zum Stichtag genutzt wird.</p> <p><b>Von Eigentümer/-in bewohnt</b></p> <p>► Wenn mindestens eine/-r der Bewohner/-innen Eigentümer/-in der Wohnung ist.</p> <p><b>Zu Wohnzwecken vermietet (auch mietfrei)</b></p> <p>► Wenn keine/-r der Bewohner/-innen Eigentümer/-in der Wohnung ist, unabhängig davon, ob für die Wohnung Miete gezahlt wird oder diese mietfrei überlassen ist.</p> <p><b>Ferien- und Freizeitwohnung</b></p> <p>► Wohnung, in der Personen lediglich ihre Freizeit verbringen (z. B. am Wochenende, während des Urlaubs, der Ferien usw.). Sie kann von einem privaten Eigentümer/ einer privaten Eigentümerin selbst genutzt oder dauerhaft an eine dritte Person zur Freizeitnutzung vermietet (oder kostenlos überlassen) werden. Ferienwohnungen, die ständig gewerblich-hotelmäßig genutzt werden, gehören nicht dazu.</p> <p><b>Leer stehend</b></p> <p>► Wenn die Wohnung am Stichtag 9. Mai 2011 weder zu Wohnzwecken vermietet (auch mietfrei) ist, noch von dem Eigentümer/ der Eigentümerin selbst genutzt wird und auch keine Ferien- und Freizeitwohnung ist. Wenn die Wohnung wegen Umbau/ Modernisierung – bei Weiterbestehen des Mietverhältnisses – vorübergehend nicht genutzt werden kann, gilt diese Wohnung nicht als leer stehend.</p> <p><b>Diplomaten-/ Streitkräftewohnung</b></p> <p>► Eine Diplomatenwohnung/ Wohnung ausländischer Streitkräfte liegt immer dann vor, wenn mindestens einer der Bewohner oder eine der Bewohnerinnen einer ausländischen diplomatischen Vertretung, den ausländischen Streitkräften o. Ä. angehört, unabhängig davon, ob es sich dabei um Eigentümer/-innen oder Mieter/-innen handelt.</p> |

<sup>1)</sup> Dies kann ggf. durch das angewendete Geheimhaltungsverfahren bedingt sein.

| Merkmal                 | Definition  |
|-------------------------|---|
| Art des Gebäudes        | <p>Das Merkmal gibt die Art des Gebäudes an. Es wird unter anderem unterschieden zwischen Gebäuden, die überwiegend Wohnraum enthalten und Gebäuden, die überwiegend zu Geschäftszwecken genutzt werden.</p> <p><b>Gebäude mit Wohnraum</b></p> <ul style="list-style-type: none"> <li>► Für längere Dauer errichtete Bauwerke, die entweder vollständig oder teilweise für die Wohnversorgung von Haushalten bestimmt sind. Hierzu zählen auch administrative oder gewerblich genutzte Gebäude, wenn in ihnen mindestens eine zu Wohnzwecken genutzte Wohnung vorhanden ist. Gebäude mit Wohnraum gliedern sich in Wohngebäude und sonstige Gebäude mit Wohnraum.</li> </ul> <p><b>Wohngebäude</b></p> <ul style="list-style-type: none"> <li>► Gebäude, die mindestens zur Hälfte der Gesamtnutzfläche zu Wohnzwecken genutzt werden. Zu den Wohngebäuden gehören auch die Wohnheime (mit eigener Haushaltsführung der Bewohner/-innen).</li> </ul> <p><b>Wohngebäude (ohne Wohnheime)</b></p> <ul style="list-style-type: none"> <li>► Gebäude, die mindestens zur Hälfte der Gesamtnutzfläche zu Wohnzwecken genutzt werden (hier: ohne Wohnheime).</li> </ul> <p><b>Wohnheime (mit eigener Haushaltsführung der Bewohner/-innen)</b></p> <ul style="list-style-type: none"> <li>► Wohnheime sind Wohngebäude, die primär den Wohnbedürfnissen bestimmter Bevölkerungskreise dienen. Wohnheime besitzen Gemeinschaftsräume. Die Bewohner/-innen von Wohnheimen führen einen eigenen Haushalt.</li> </ul> <p><b>Sonstige Gebäude mit Wohnraum</b></p> <ul style="list-style-type: none"> <li>► Gebäude, in denen weniger als die Hälfte der Gesamtnutzfläche für Wohnzwecke genutzt wird, z. B. weil sich im Gebäude überwiegend Läden oder Büros befinden.</li> </ul> <p><b>Bewohnte Unterkünfte</b></p> <ul style="list-style-type: none"> <li>► Bewohnte Unterkünfte sind behelfsmäßige Bauten. Hierzu zählen z. B. Wohnbaracken, Bauwagen, Wohnwagen (z. B. auf Campingplätzen), Gartenlauben, Schrebergartenhütten, Jagdhütten, Weinberghütten, Almhütten, fest verankerte Wohnschiffe und Wohncontainer, sofern diese dauerhaft bewohnt werden.</li> </ul> |
| Auskunftspflichtige     | <p>Im Rahmen der Gebäude- und Wohnungszählung waren alle Eigentümer/-innen, Verwalter/-innen sowie sonstigen Verfügungs- und Nutzungsberechtigten der Gebäude und Wohnungen auskunftspflichtig.</p>   |
| Ausstattung der Wohnung | <p>Das Merkmal bezeichnet die Ausstattung in der Wohnung hinsichtlich Badewanne oder Dusche und WC. Ein WC ist eine Toilette mit Wasserspülung. Mit Badewanne/ Dusche sind eine fest eingebaute Badewanne oder eine fest eingebaute Dusche gemeint; diese verfügen über feste Wasserzu- und -abflussrohre.</p> <p>Es wird unterschieden zwischen:</p> <p><b>Badewanne/ Dusche und WC vorhanden</b><br/> <b>Badewanne/ Dusche und WC nicht vorhanden</b><br/> <b>Badewanne/ Dusche vorhanden, WC nicht vorhanden</b><br/> <b>Badewanne/ Dusche nicht vorhanden, WC vorhanden</b></p>   |
| Baujahr                 | <p>Mit Baujahr ist das Jahr der Bezugsfertigstellung des Gebäudes gemeint. Bei komplett zerstörten und wieder aufgebauten Gebäuden gilt das Jahr des Wiederaufbaus als Baujahr.</p> <p>Es werden folgende Klasseneinteilungen verwendet:</p> <p><b>Jahrzwanzigste</b></p> <ul style="list-style-type: none"> <li>– Vor 1950</li> <li>– 1950 – 1969</li> <li>– 1970 – 1989</li> <li>– 1990 und später</li> </ul> <p><b>Mikrozensusklassen:</b></p> <ul style="list-style-type: none"> <li>– Vor 1919</li> <li>– 1919 – 1948</li> <li>– 1949 – 1978</li> <li>– 1979 – 1986</li> <li>– 1987 – 1990</li> <li>– 1991 – 1995</li> <li>– 1996 – 2000</li> <li>– 2001 – 2004</li> <li>– 2005 – 2008</li> <li>– 2009 und später</li> </ul>   |

| Merkmal   | Definition   |
|---|--|
| Durchschnittliche Anzahl der Wohnungen je Wohngebäude | Die durchschnittliche Anzahl der Wohnungen je Wohngebäude ist das Verhältnis zwischen der Gesamtzahl der Wohnungen und der Gesamtzahl der Wohngebäude (ohne Wohnheime). Die Berechnung erfolgt für Wohnungen in Wohngebäuden (ohne Wohnheime).   |
| Durchschnittliche Wohnungsgröße in m²                 | Die durchschnittliche Wohnungsgröße in m² ist das Verhältnis zwischen der Gesamtfläche in m² und der Gesamtzahl der Wohnungen. Nicht berücksichtigt sind: Diplomatenwohnungen/ Wohnungen ausländischer Streitkräfte sowie gewerblich genutzte Wohnungen. Die Berechnung erfolgt für Wohnungen in Wohngebäuden (ohne Wohnheime).  |
| Eigentümerquote                                       | Die Eigentümerquote stellt den Anteil der von Eigentümerinnen/ Eigentümern bewohnten Wohnungen an allen bewohnten Wohnungen dar. Nicht berücksichtigt sind: Leer stehende Wohnungen, Ferien- und Freizeitwohnungen, Diplomatenwohnungen/ Wohnungen ausländischer Streitkräfte sowie gewerblich genutzte Wohnungen. Die Berechnung erfolgt für Wohnungen in Wohngebäuden (ohne Wohnheime).  |
| Eigentumsform des Gebäudes                            | <p>Das Merkmal bildet ab, wem das Eigentum an dem Gebäude (nicht der einzelnen Wohnung) rechtlich zusteht. Dies können Privatpersonen oder juristische Personen sein.</p> <p><b>Gemeinschaft von Wohnungseigentümern/ -innen</b></p> <p>► Gilt für Gebäude mit Eigentumswohnungen, in denen den Eigentümern/-innen Sondereigentum an einer Wohnung in Verbindung mit dem Miteigentumsanteil am gemeinschaftlichen Eigentum zusteht.</p> <p><b>Privatperson/-en</b></p> <p>► Alle natürlichen Personen. Dies können Einzelpersonen, Paare oder sonstige Gruppen von Personen sein, z. B. Erbengemeinschaften.</p> <p><b>Wohnungsgenossenschaft</b></p> <p>► Alle Wohnungsunternehmen, die die Rechtsform einer Genossenschaft haben.</p> <p><b>Kommune oder Kommunales Wohnungsunternehmen</b></p> <p>► Unternehmen oder Einrichtung, bei denen die Kommune mit mehr als 50 % Nennkapital oder Stimmrecht beteiligt ist.</p> <p><b>Privatwirtschaftliches Wohnungsunternehmen</b></p> <p>► Alle privatrechtlichen Wohnungsunternehmen ohne Genossenschaften.</p> <p><b>Anderes privatwirtschaftliches Unternehmen</b></p> <p>► Alle privatrechtlichen Unternehmen, in deren Eigentum sich Wohnungen befinden, deren primärer Erwerbszweck aber nicht die Wohnungsvermietung ist (z. B. Banken, Versicherungen, Fonds).</p> <p><b>Bund oder Land</b></p> <p>► Unternehmen oder Einrichtung, bei denen der Bund oder das Land mit mehr als 50 % Nennkapital oder Stimmrecht beteiligt ist.</p> <p><b>Organisation ohne Erwerbszweck</b></p> <p>► z. B. Kirche</p> |
| Erhebungseinheiten                                    | Bei der Gebäude- und Wohnungszählung wurden alle Gebäude mit Wohnraum, bewohnte Unterkünfte und Wohnungen erhoben.   |
| Fläche der Wohnung in m²                              | <p>Grundfläche der gesamten Wohnung in m². Zur Wohnung zählen auch außerhalb des eigentlichen Wohnungsabschlusses liegende Räume (z. B. Mansarden) sowie zu Wohnzwecken ausgebauter Keller- und Bodenräume.</p> <p>Zur Ermittlung der Wohnfläche sind anzurechnen:</p> <ul style="list-style-type: none"> <li>– voll: die Grundflächen von Räumen/ Raumteilen mit einer lichten Höhe von mindestens 2 Metern;</li> <li>– zur Hälfte: die Grundflächen von Räumen/ Raumteilen mit einer lichten Höhe von mindestens 1 Meter, aber weniger als 2 Metern; unbeheizbare Wintergärten, Schwimmbäder und ähnliche nach allen Seiten geschlossene Räume;</li> <li>– in der Regel zu einem Viertel, höchstens jedoch zur Hälfte: die Flächen von Balkonen, Loggien, Dachgärten, Terrassen.</li> </ul> <p>Die Fläche wird in 20 m²-Intervallen angegeben.</p>   |

| Merkmal                      | Definition   |
|------------------------------|--|
| Gebäudetyp                   | <p>Das Merkmal gibt die Bauart des Gebäudes an.</p> <p><b>Freistehendes Haus</b></p> <p>► Freistehendes Gebäude, unabhängig davon, ob es sich um ein Ein- oder Mehrfamilienhaus handelt.</p> <p><b>Doppelhaushälfte</b></p> <p>► Gebäude, das mit genau einem anderen Gebäude aneinander gebaut ist, unabhängig davon, ob es sich dabei um Ein- oder Mehrfamilienhäuser handelt.</p> <p><b>Gereihtes Haus</b></p> <p>► Gebäude, das mit mindestens zwei anderen Gebäuden aneinander gebaut ist, unabhängig davon, ob es sich dabei um Ein- oder Mehrfamilienhäuser handelt. Die Gebäude müssen nicht baugleich sein, sie können auch seitlich oder in der Höhe versetzt sein. Reiheneckhäuser zählen auch hierzu.</p> <p><b>Anderer Gebäudetyp</b></p> <p>► Alle Arten von Gebäuden, die nicht freistehendes Haus, Doppel- oder Reihnhaus sind sowie alle Arten von bewohnten Unterkünften.</p>  |
| Größe des privaten Haushalts | <p>Dieses Merkmal gibt die Anzahl der in einem privaten Haushalt lebenden Personen an.</p> <p><b>1 Person</b></p> <p><b>2 Personen</b></p> <p><b>3 Personen</b></p> <p><b>4 Personen</b></p> <p><b>5 Personen</b></p> <p><b>6 und mehr Personen</b></p>  |
| Heizungsart                  | <p>Das Merkmal bezeichnet die überwiegende Heizungsart im Gebäude.</p> <p><b>Fernheizung (Fernwärme)</b></p> <p>► Das Gebäude wird von einem zentralen Fernheizwerk aus mit Wärme versorgt (sog. Fernwärme).</p> <p><b>Etagenheizung</b></p> <p>► Unter einer Etagenheizung versteht man eine zentrale Heizanlage für sämtliche Räume einer abgeschlossenen Wohnung, wobei sich die Heizquelle meist innerhalb dieser Wohnung befindet, z. B. Gastherme.</p> <p><b>Blockheizung</b></p> <p>► Eine Blockheizung liegt vor, wenn ein Häuserblock durch ein zentrales Heizsystem beheizt wird und die Heizquelle sich in bzw. an einem der Gebäude oder in deren unmittelbarer Nähe befindet (sog. Nahwärme).</p> <p><b>Zentralheizung</b></p> <p>► Bei einer Zentralheizung werden sämtliche Wohneinheiten eines Gebäudes von einer zentralen Heizstelle, die sich innerhalb des Gebäudes (in der Regel im Keller) befindet, beheizt.</p> <p><b>Einzel-/ Mehrraumöfen (auch Nachtspeicherheizung)</b></p> <p>► Einzelöfen (z. B. Kohle- oder Nachtspeicheröfen) beheizen jeweils nur einen Raum, in dem sie stehen. In der Regel sind sie fest installiert. Ein Mehrraumofen (z. B. Kachelofen) beheizt gleichzeitig mehrere Räume (auch durch Luftkanäle).</p> <p><b>Keine Heizung im Gebäude oder in den Wohnungen</b></p> |
| Kernfamilie                  | <p>Eine Kernfamilie besteht aus zwei oder mehr Personen, die zu demselben privaten Haushalt gehören und setzt sich zusammen aus der Bezugsperson des privaten Haushalts – das heißt eine nach Alter, Familienstand und Geschlecht festgelegte zentrale Person des privaten Haushalts – und mindestens einer weiteren Person, z. B. der Partnerin/ dem Partner oder einem Kind der Bezugsperson. Dieses Familienkonzept beschränkt die Beziehungen zwischen Vorfahren und Nachfahren auf direkte Beziehungen (ersten Grades), das heißt auf Beziehungen zwischen Eltern und Kindern.</p>  |
| Kind                         | <p>Unter Kind ist ein leiblicher Sohn bzw. ein Stief- oder Adoptivsohn oder eine leibliche Tochter bzw. eine Stief- oder Adoptivtochter (ungeachtet des Alters) zu verstehen, dessen bzw. deren üblicher Aufenthaltsort sich im privaten Haushalt mindestens eines Elternteils befindet und ein Elternteil Bezugsperson und/ oder Partner/-in der Bezugsperson ist.</p>  |
| Leerstandsquote (Wohnungen)  | <p>Die Leerstandsquote (Wohnungen) stellt den Anteil der leer stehenden Wohnungen an allen bewohnten und leer stehenden Wohnungen dar. Nicht berücksichtigt sind: Ferien- und Freizeitwohnungen, Diplomatenwohnungen/ Wohnungen ausländischer Streitkräfte sowie gewerblich genutzte Wohnungen. Die Berechnung erfolgt für Wohnungen in Wohngebäuden (ohne Wohnheime).</p>   |

| Merkmal                                 | Definition   |
|---|--|
| Paar                                    | Der Begriff Paar umfasst Paare in einer Ehe, Paare in einer eingetragenen Lebenspartnerschaft und Paare in einer nichtehelichen Lebensgemeinschaft, die jeweils in einem privaten Haushalt zusammenleben. Ein Ehepaar ist ein gemäß gesetzlichem Familienstand zum Stichtag verheiratetes verschiedengeschlechtliches Paar in einem privaten Haushalt. Eine eingetragene Lebenspartnerschaft ist ein gemäß gesetzlichem Familienstand zum Stichtag rechtlich anerkanntes gleichgeschlechtliches Paar in einem privaten Haushalt. Eine nichteheliche Lebensgemeinschaft ist ein gemischtgeschlechtliches Paar in einem privaten Haushalt, das gemäß gesetzlichem Familienstand zum Stichtag nicht miteinander verheiratet war.  |
| Privater Haushalt                       | Ein privater Haushalt besteht aus mindestens einer Person. Zugrunde gelegt wird das „Konzept des gemeinsamen Wohnens“. Alle Personen, die unabhängig von ihrem Wohnstatus (Haupt-/Nebenwohnsitz) gemeinsam in einer Wohnung leben, gelten als Mitglieder desselben privaten Haushalts, sodass es einen privaten Haushalt pro belegter Wohnung gibt. Personen in Gemeinschafts- und Anstaltsunterkünften sind hier nicht enthalten, sondern nur Personen, die eine eigene Haushaltsführung aufweisen. Eine Person des privaten Haushalts wird als Bezugsperson – das heißt eine nach Alter, Familienstand und Geschlecht festgelegte zentrale Person des privaten Haushalts – bestimmt. Ausgehend von dieser Person werden der Haushaltstyp und die Stellung der weiteren Personen im privaten Haushalt bestimmt.   |
| Regionalschlüssel                       | <p>Der Regionalschlüssel kennzeichnet die hierarchische Struktur aller Verwaltungsebenen. Er wird einheitlich von den Statistischen Ämtern des Bundes und der Länder vergeben.</p> <p>Der Regionalschlüssel gliedert sich wie folgt:</p> <ul style="list-style-type: none"> <li>1. – 2. Stelle = Kennzahl des Bundeslandes</li> <li>3. Stelle = Kennzahl des Regierungsbezirks</li> <li>4. – 5. Stelle = Kennzahl des Kreises bzw. der kreisfreien Stadt</li> <li>6. – 9. Stelle = Verbandsschlüssel (in Brandenburg: Ämterschlüssel)</li> <li>10. – 12. Stelle = Gemeindekennzahl</li> </ul> <p>Der vierstellige Verbandsschlüssel weist durch die führende Ziffer auf die Art der Gemeinde hin:</p> <ul style="list-style-type: none"> <li>0 = verbandsfreie Gemeinde (in Brandenburg: amtsfreie Gemeinde),</li> <li>5 = verbandsangehörige Gemeinde (in Brandenburg: amtsangehörige Gemeinde),</li> <li>9 = gemeindefreies Gebiet.</li> </ul> <p>Die gemeindefreien Gebiete sind für den Zensus 2011 nicht relevant.</p> <p>Die Verwaltungsebene Regierungsbezirk ist nur für folgende Bundesländer verfügbar: Baden-Württemberg, Bayern, Hessen, Niedersachsen (hier: Statistische Region), Nordrhein-Westfalen und Sachsen.</p> <p>Die Verwaltungsebene Gemeindeverband ist nur für folgende Bundesländer verfügbar: Brandenburg (hier: Ämter), Mecklenburg-Vorpommern, Niedersachsen (hier: Samtgemeinde), Rheinland-Pfalz, Sachsen, Sachsen-Anhalt, Schleswig-Holstein und Thüringen.</p> |
| Seniorenstatus eines privaten Haushalts | <p>Dargelegt wird die Haushaltstruktur aller privaten Haushalte, wobei dies hier in Abhängigkeit vom Alter der in einem privaten Haushalt wohnhaften Personen erfolgt. Als Senioren/-innen gelten diejenigen Personen, welche zum Zensusstichtag 9. Mai 2011 das 65. Lebensjahr vollendet haben.</p> <p><b>Haushalte mit ausschließlich Senioren/-innen</b></p> <p><b>Haushalte mit Senioren/-innen und Jüngeren</b></p> <p><b>Haushalte ohne Senioren/-innen</b></p>  |
| Stichtagsbezogenheit der Merkmale       | Stichtag der Gebäude- und Wohnungszählung war der 9. Mai 2011. Alle Angaben beziehen sich auf diesen Zeitpunkt.  |

| Merkmal                                       | Definition   |
|---|--|
| Typ des privaten Haushalts<br>(nach Familien) | <p>Dieses Merkmal beschreibt, in welcher Konstellation die Personen eines privaten Haushalts gemeinschaftlich leben, mit Fokus auf die Existenz von Kindern im privaten Haushalt.</p> <p><b>Einpersonenhaushalte (Singlehaushalte)</b></p> <p>► Ein Einpersonenhaushalt bezeichnet einen privaten Haushalt mit einer allein lebenden Person.</p> <p><b>Paare ohne Kind(er)</b></p> <p><b>Paare mit Kind(ern)</b></p> <p><b>Alleinerziehende Elternteile</b></p> <p>► Eine alleinerziehende Mutter oder ein alleinerziehender Vater ist ein Elternteil ohne Partner/-in mit mindestens einem Kind innerhalb eines privaten Haushalts.</p> <p><b>Mehrpersonenhaushalte ohne Kernfamilie</b></p> <p>► Unter Mehrpersonenhaushalten ohne Kernfamilie werden alle anderen privaten Mehrpersonenhaushalte zusammengefasst, die durch die zuvor genannten Kategorien nicht abgedeckt sind, wie etwa nicht eingetragene Lebenspartnerschaften gleichgeschlechtlicher Paare, Wohngemeinschaften, Großeltern-Enkel-Haushalte ohne Elternteile etc.</p> |
| Wohnung                                       | <p>Unter einer Wohnung sind nach außen abgeschlossene, zu Wohnzwecken bestimmte, in der Regel zusammenliegende Räume zu verstehen, die die Führung eines eigenen Haushalts ermöglichen und nicht vollständig für gewerbliche Zwecke genutzt werden.</p> <p>Eine Wohnung muss nicht notwendigerweise eine Küche oder Kochnische enthalten.</p> <p>Wohnungen haben einen eigenen Eingang unmittelbar vom Freien, von einem Treppenhaus oder einem Vorraum. Zur Wohnung können aber auch außerhalb des eigentlichen Wohnungsabschlusses liegende, zu Wohnzwecken ausgebaute Keller- oder Bodenräume (z. B. Mansarden) gehören.</p>  |
| Zahl der Räume                                | <p>Die Zahl der Räume umfasst alle Wohn-, Ess- und Schlafzimmer und andere separate Räume (z. B. bewohnbare Keller- und Bodenräume) von mindestens 6 m<sup>2</sup> Größe sowie abgeschlossene Küchen, unabhängig von deren Größe. Bad, Toilette, Flur und Wirtschaftsräume werden grundsätzlich nicht mitgezählt. Ein Wohnzimmer mit einer Essecke, Schlafnische oder Kochnische ist als ein Raum zu zählen. Dementsprechend bestehen Wohnungen, in denen es keine bauliche Trennung der einzelnen Wohnbereiche gibt (z. B. sogenannte „Loftwohnungen“), aus nur einem Raum.</p> <p><b>1 Raum</b></p> <p><b>2 Räume</b></p> <p><b>3 Räume</b></p> <p><b>4 Räume</b></p> <p><b>5 Räume</b></p> <p><b>6 Räume</b></p> <p><b>7 und mehr Räume</b></p>   |

## **Herausgeber**

Statistisches Landesamt Rheinland-Pfalz  
Mainzer Straße 14-16  
56130 Bad Ems

## **Auskunftsdienst**

E-Mail: [info@statistik.rlp.de](mailto:info@statistik.rlp.de)  
Telefon: 02603 71-4444  
Telefax: 02603 71-19 4444

## **Copyright**

© Statistisches Landesamt Rheinland-Pfalz  
Bad Ems 2014

Vervielfältigung und Verbreitung mit Quellenangabe gestattet.







Rheinland-Pfalz

STATISTISCHES LANDESAMT



# zensus 2011

## **Gebäude und Wohnungen sowie Wohnverhältnisse der Haushalte**

Gemeinde  
Kalenborn-Scheuern

am 9. Mai 2011

Ergebnisse des Zensus 2011



## Inhaltsverzeichnis

|   |    |
|---|----|
| Einführung .....  | 4  |
| Rechtliche Grundlagen .....   | 4  |
| Methode .....   | 4  |
| Systematik von Gebäuden und Wohnungen .....   | 5  |
| Tabellen  |    |
| 1.1 Gebäude mit Wohnraum und Wohnungen in Gebäuden mit Wohnraum<br>nach Baujahr, Gebäudetyp, Zahl der Wohnungen, Eigentumsform und Heizungsart .....        | 6  |
| 1.2 Gebäude mit Wohnraum nach Baujahr und Gebäudeart, Gebäudetyp,<br>Zahl der Wohnungen, Eigentumsform und Heizungsart .....                                | 8  |
| 1.3.1 Gebäude mit Wohnraum nach regionaler Einheit und Baujahr, Gebäudeart,<br>Gebäudetyp, Zahl der Wohnungen, Eigentumsform und Heizungsart .....          | 10 |
| 1.3.2 Gebäude mit Wohnraum nach regionaler Einheit und Baujahr, Gebäudeart,<br>Gebäudetyp, Zahl der Wohnungen, Eigentumsform und Heizungsart – in % – ..... | 12 |
| 2.1 Wohnungen in Gebäuden mit Wohnraum nach Art der Nutzung,<br>Fläche der Wohnung, Zahl der Räume und Ausstattung .....                                    | 14 |
| 2.2.1 Wohnungen in Gebäuden mit Wohnraum nach regionaler Einheit und<br>Art der Nutzung, Fläche der Wohnung, Zahl der Räume und Ausstattung .....           | 15 |
| 2.2.2 Wohnungen in Gebäuden mit Wohnraum nach regionaler Einheit und<br>Art der Nutzung, Fläche der Wohnung, Zahl der Räume und Ausstattung – in % – .....  | 16 |
| 3.1 Gebäude- und Wohnungskennzahlen im regionalen Vergleich .....   | 17 |
| 3.2 Weitere Wohnungskennzahlen im regionalen Vergleich .....  | 20 |
| 4.1 Haushalte nach Typ des privaten Haushalts (nach Familien) und Art der Wohnungs-<br>nutzung, Fläche der Wohnung und Zahl der Räume .....                 | 23 |
| 4.2 Haushalte nach Größe des privaten Haushalts und Art der Wohnungsnutzung,<br>Fläche der Wohnung und Zahl der Räume .....                                 | 24 |
| 4.3 Haushalte nach Seniorenstatus des privaten Haushalts und Art der Wohnungsnutzung,<br>Fläche der Wohnung und Zahl der Räume .....                        | 25 |
| Definitionen .....  | 26 |

## Einführung

Der Zensus 2011 ist eine Bevölkerungs-, Gebäude- und Wohnungszählung. Dabei werden – soweit möglich – bereits vorhandene Daten aus Verwaltungsregistern für statistische Zwecke genutzt. Eine Haushaltebefragung auf Stichprobenbasis, eine Vollerhebung aller an Anschriften mit Sonderbereichen lebenden Personen (Wohnheime und Gemeinschaftsunterkünfte) sowie eine postalische Befragung zu Gebäude- und Wohnungsdaten bei den Eigentümerinnen und Eigentümern oder Verwalterinnen und Verwaltern ergänzen und korrigieren die Informationen aus den Registern. Eine traditionelle Volkszählung inklusive einer Gebäude- und Wohnungszählung wurde in den alten Bundesländern letztmalig 1987, in der DDR letztmalig 1981 durchgeführt. Eine Gebäude- und Wohnungszählung fand nach der Wiedervereinigung nur in den neuen Bundesländern im Jahr 1995 statt.

Ziel des Zensus 2011 war zum einen die Ermittlung der amtlichen Einwohnerzahlen zum Stichtag 9. Mai 2011. Zum anderen wurden wichtige Strukturinformationen erhoben, welche eine umfassende Datengrundlage bieten, wie die Menschen in Deutschland leben, wohnen und arbeiten.

Die vorliegende Publikation präsentiert Ergebnisse des Zensus 2011 zu den Themen Gebäude, Wohnungen und Wohnverhältnisse von Haushalten nach Abschluss der Datenaufbereitung.

## Rechtliche Grundlagen

Die rechtlichen Grundlagen des Zensus 2011 bilden

- die Verordnung Europäische Gemeinschaft (EG) Nummer 763/2008 des Europäischen Parlaments und des Rates vom 9. Juli 2008 über Volks- und Wohnungszählungen,
- das Zensusvorbereitungsgesetz (ZensVorbG 2011),
- das Zensusgesetz 2011 (ZensG 2011),
- die Stichprobenverordnung Zensusgesetz 2011 (StichprobenV),
- sowie die jeweiligen landesrechtlichen Regelungen zur Ausführung des ZensG 2011.

Nach § 1 Abs. 1 ZensG 2011 führten die Statistischen Ämter des Bundes und der Länder eine Bevölkerungs-, Gebäude- und Wohnungszählung (Zensus) mit Stand zum 9. Mai 2011 (Berichtszeitpunkt) als Bundesstatistik durch.

Gemäß § 1 Abs. 3 ZensG 2011 dient der Zensus unter anderem der Gewinnung von Grunddaten für das Gesamtsystem der amtlichen Statistik sowie von Strukturdaten über die Bevölkerung als Datengrundlage für vielfältige politische Entscheidungen.

Die nachstehend veröffentlichten Ergebnisse wurden auf Basis folgender Erhebungen und statistischer Verfahren ermittelt:

- Daten aus der Gebäude- und Wohnungszählung (§ 6 ZensG 2011),
- Daten aus der Zusammenführung der Datensätze und Haushaltegenerierung (§ 9 Abs. 3 ZensG 2011).

## Methode

Da es in Deutschland zu Gebäude- und Wohnungsdaten keine flächendeckenden Register gibt, wurden die Angaben zu Gebäuden und Wohnungen durch eine postalische Befragung der Eigentümerinnen und Eigentümer oder Verwalterinnen und Verwalter von Gebäuden und Wohnungen sowie bewohnten Unterkünften gewonnen. Die zum Stichtag 9. Mai 2011 als Vollerhebung durchgeführte Gebäude- und Wohnungszählung liefert Informationen zu Gebäuden mit Wohnraum sowie zu den darin befindlichen Wohnungen. Zu rein gewerblich genutzten Objekten werden keine Informationen angeboten.

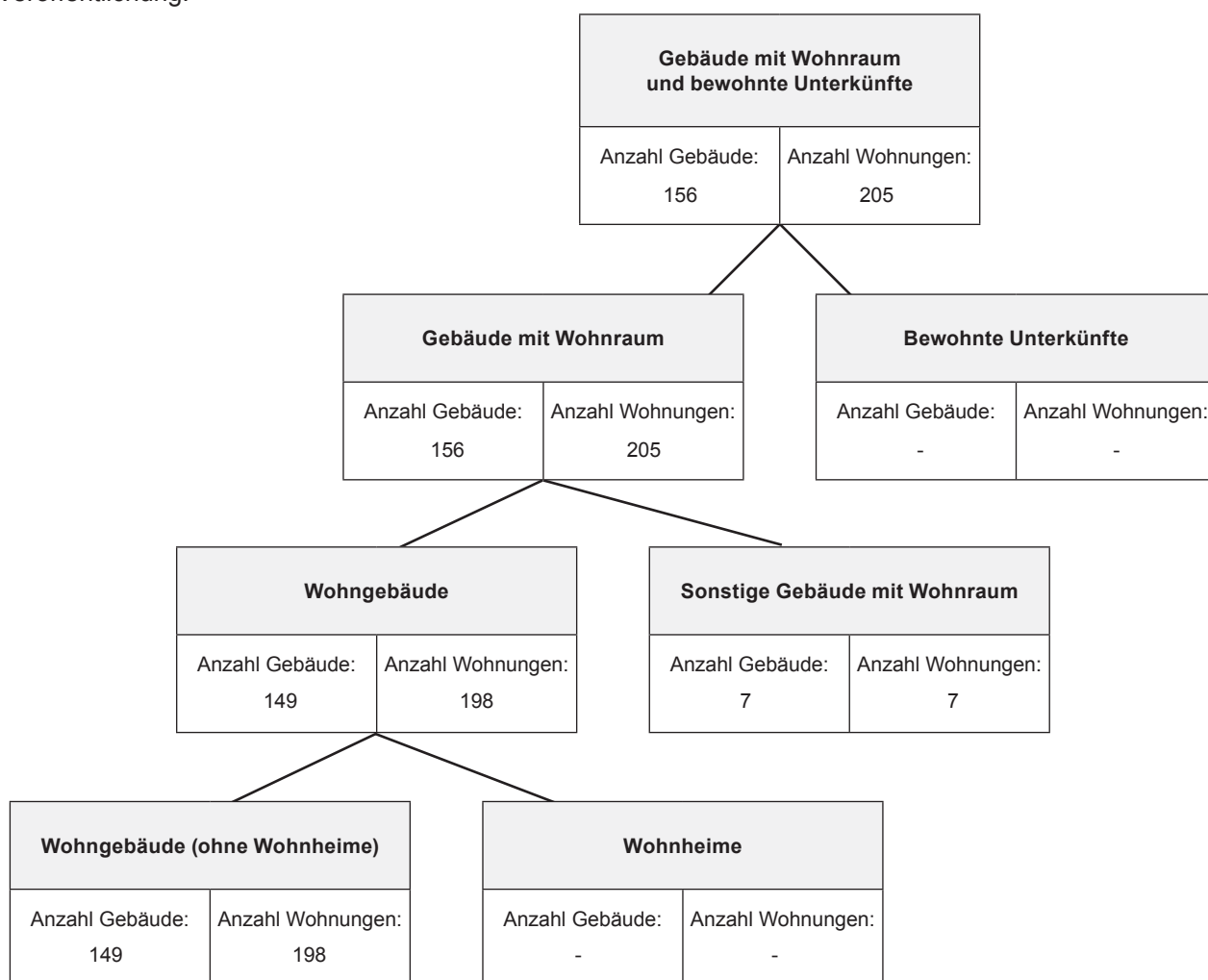
Durch das statistische Verfahren der Haushaltegenerierung stehen nicht nur die gesammelten Informationen zu Bevölkerung, Gebäuden und Wohnungen zur Verfügung, sondern zusätzlich auch Angaben zu Haushalts- und Familienstrukturen. Dabei wurden anschriftenweise Personen zu Haushalten zusammengefasst und den in der Gebäude- und Wohnungszählung erfassten Wohnungen zugeordnet. Die Haushaltegenerierung bildet daher die Wohnhaushalte an einer Anschrift ab. Die Zahl der Haushalte kann von der Zahl der bewohnten Wohnungen abweichen, da ein Haushalt beispielsweise bei Umzügen vorübergehend mehrere Wohnungen nutzen kann.

Bei allen Veröffentlichungen der amtlichen Statistik in Deutschland sind die Einzelangaben der Befragten grundsätzlich geheim zu halten (§ 16 Bundesstatistikgesetz). Bei allen Ergebnisbestandteilen aus Registerauszählungen oder Vollerhebungen des Zensus 2011 erfolgt die Geheimhaltung durch das maschinelle, datenverändernde Verfahren SAFE (Verfahren zur **s**icheren **A**nonymisierung für **E**inzeldaten). Dieses Verfahren stellt sicher, dass bereits vor Erstellung einer Ergebnistabelle kein Datensatz vorhanden ist, welcher Rückschlüsse auf Einzelfälle zulässt.

Weiterführende methodische Informationen zum Zensusmodell und zur Geheimhaltung stehen unter [www.zensus2011.de](http://www.zensus2011.de) zur Verfügung.

## Systematik von Gebäuden und Wohnungen

Im Rahmen des Zensus 2011 werden die Gebäude und Wohnungen nach der Art des Gebäudes in hierarchischen Strukturen abgebildet. Nachstehende Abbildung zeigt die Ergebnisse für die regionale Einheit dieser Veröffentlichung.



Die Ergebnisse zur Gebäude- und Wohnungszählung betrachten ausschließlich Gebäude mit Wohnraum. Bewohnte Unterkünfte bleiben daher für die Ergebnistabellen unberücksichtigt.

## 1.1 Gebäude mit Wohnraum und Wohnungen in Gebäuden mit Wohnraum nach Baujahr, Gebäudetyp, Zahl der Wohnungen, Eigentumsform und Heizungsart

|  | Gebäude mit Wohnraum |           | darunter    |           |
|--|----------------------|-----------|-------------|-----------|
|  | Gebäude              | Wohnungen | Wohngebäude |           |
|  |                      |           | Gebäude     | Wohnungen |
|  | Anzahl               | Anzahl    | Anzahl      | Anzahl    |
| <b>Insgesamt</b>                             |                      |           |             |           |
| Insgesamt                                    | 156                  | 205       | 149         | 198       |
| <b>Baujahr</b>                               |                      |           |             |           |
| Vor 1919                                     | 35                   | 35        | 35          | 35        |
| 1919 - 1948                                  | 18                   | 18        | 15          | (15)      |
| 1949 - 1978                                  | 47                   | 74        | 43          | 70        |
| 1979 - 1986                                  | 15                   | 24        | 15          | 24        |
| 1987 - 1990                                  | -                    | 4         | -           | 4         |
| 1991 - 1995                                  | 20                   | 26        | 20          | 26        |
| 1996 - 2000                                  | 15                   | 15        | 15          | 15        |
| 2001 - 2004                                  | 3                    | 3         | 3           | 3         |
| 2005 - 2008                                  | 3                    | 6         | 3           | 6         |
| 2009 und später                              | -                    | -         | -           | -         |
| <b>Gebäudetyp nach Zahl der Wohnungen</b>    |                      |           |             |           |
| Freistehendes Haus Insgesamt                 | (122)                | 162       | (119)       | (159)     |
| mit 1 Wohnung                                | (89)                 | (89)      | (86)        | (86)      |
| mit 2 Wohnungen                              | 25                   | (53)      | 25          | (53)      |
| mit 3 und mehr Wohnungen                     | 8                    | 20        | 8           | 20        |
| Doppelhaushälfte Insgesamt                   | 7                    | 13        | 7           | 13        |
| mit 1 Wohnung                                | 3                    | 3         | 3           | 3         |
| mit 2 Wohnungen                              | -                    | -         | -           | -         |
| mit 3 und mehr Wohnungen                     | 4                    | (10)      | 4           | (10)      |
| Gereihtes Haus Insgesamt                     | 16                   | 19        | 16          | 19        |
| mit 1 Wohnung                                | 10                   | 10        | 10          | 10        |
| mit 2 Wohnungen                              | 6                    | 9         | 6           | 9         |
| mit 3 und mehr Wohnungen                     | -                    | -         | -           | -         |
| Anderer Gebäudetyp Insgesamt                 | 11                   | 11        | 7           | 7         |
| mit 1 Wohnung                                | 11                   | 11        | 7           | 7         |
| mit 2 Wohnungen                              | -                    | -         | -           | -         |
| mit 3 und mehr Wohnungen                     | -                    | -         | -           | -         |
| <b>Zahl der Wohnungen im Gebäude</b>         |                      |           |             |           |
| 1 Wohnung                                    | (113)                | (113)     | (106)       | (106)     |
| 2 Wohnungen                                  | 31                   | 62        | 31          | 62        |
| 3 - 6 Wohnungen                              | 12                   | (30)      | 12          | (30)      |
| 7 - 12 Wohnungen                             | -                    | -         | -           | -         |
| 13 und mehr Wohnungen                        | -                    | -         | -           | -         |
| <b>Eigentumsform des Gebäudes</b>            |                      |           |             |           |
| Gemeinschaft von Wohnungseigentümern/-innen  | -                    | (3)       | -           | (3)       |
| Privatperson/-en                             | 156                  | 202       | 149         | 195       |
| Wohnungsgenossenschaft                       | -                    | -         | -           | -         |
| Kommune oder kommunales Wohnungsunternehmen  | -                    | -         | -           | -         |
| Privatwirtschaftliches Wohnungsunternehmen   | -                    | -         | -           | -         |
| Anderes privatwirtschaftliches Unternehmen   | -                    | -         | -           | -         |
| Bund oder Land                               | -                    | -         | -           | -         |
| Organisation ohne Erwerbszweck (z.B. Kirche) | -                    | -         | -           | -         |

Noch: 1.1 Gebäude mit Wohnraum und Wohnungen in Gebäuden mit Wohnraum nach Baujahr, Gebäudetyp,  
Zahl der Wohnungen, Eigentumsform und Heizungsart

|   | Gebäude mit Wohnraum |           | darunter    |           |
|---|----------------------|-----------|-------------|-----------|
|   |                      |           | Wohngebäude |           |
|   | Gebäude              | Wohnungen | Gebäude     | Wohnungen |
|   | Anzahl               | Anzahl    | Anzahl      | Anzahl    |
| <b>Heizungsart</b>                                  |                      |           |             |           |
| Fernheizung (Fernwärme)                             | -                    | -         | -           | -         |
| Etagenheizung                                       | -                    | -         | -           | -         |
| Blockheizung  | -                    | -         | -           | -         |
| Zentralheizung                                      | (131)                | 180       | 131         | 180       |
| Einzel-/Mehrraumöfen (auch<br>Nachtspeicherheizung) | 25                   | 25        | 18          | 18        |
| Keine Heizung im Gebäude oder in den<br>Wohnungen   | -                    | -         | -           | -         |

Bei den ausgewiesenen Wohnungszahlen sind gewerblich genutzte Wohnungen nicht, Diplomatenwohnungen/Wohnungen ausländischer Streitkräfte nur in der „Insgesamt-Zeile“ berücksichtigt.

Die ausgewiesenen Zahlen zu „Gebäudetyp nach Zahl der Wohnungen“ und „Zahl der Wohnungen im Gebäude“ können Abweichungen zwischen der Anzahl der Gebäude und der entsprechenden Zahl der Wohnungen in diesen Gebäuden aufweisen. Dies ist auf das beim Zensus 2011 eingesetzte Geheimhaltungsverfahren zurückzuführen sowie auf die in den Wohnungsauswertungen nicht berücksichtigten Diplomatenwohnungen/Wohnungen ausländischer Streitkräfte bzw. gewerblich genutzten Wohnungen.

## 1.2 Gebäude mit Wohnraum nach Baujahr und Gebäudeart, Gebäudetyp, Zahl der Wohnungen, Eigentumsform und Heizungsart

|  | Insgesamt | Baujahr (Jahrzwanzigste) |             |             |                 |
|--|-----------|--------------------------|-------------|-------------|-----------------|
|  |           | Vor 1950                 | 1950 - 1969 | 1970 - 1989 | 1990 und später |
|  | Anzahl    | Anzahl                   | Anzahl      | Anzahl      | Anzahl          |
| <b>Insgesamt</b>                             |           |                          |             |             |                 |
| Insgesamt                                    | 156       | 56                       | 20          | 39          | (41)            |
| <b>Art des Gebäudes</b>                      |           |                          |             |             |                 |
| Gebäude mit Wohnraum                         | 156       | 56                       | 20          | 39          | (41)            |
| Wohngebäude                                  | 149       | 53                       | 20          | 35          | (41)            |
| Wohngebäude (ohne Wohnheime)                 | 149       | 53                       | 20          | 35          | (41)            |
| Wohnheime                                    | -         | -                        | -           | -           | -               |
| Sonstige Gebäude mit Wohnraum                | 7         | 3                        | -           | 4           | -               |
| <b>Gebäudetyp nach Zahl der Wohnungen</b>    |           |                          |             |             |                 |
| Freistehendes Haus Insgesamt                 | (122)     | (30)                     | 20          | (31)        | (41)            |
| mit 1 Wohnung                                | (89)      | (27)                     | 13          | (15)        | (34)            |
| mit 2 Wohnungen                              | 25        | 3                        | 7           | 12          | 3               |
| mit 3 und mehr Wohnungen                     | 8         | -                        | -           | 4           | 4               |
| Doppelhaushälfte Insgesamt                   | 7         | 3                        | -           | 4           | -               |
| mit 1 Wohnung                                | 3         | 3                        | -           | -           | -               |
| mit 2 Wohnungen                              | -         | -                        | -           | -           | -               |
| mit 3 und mehr Wohnungen                     | 4         | -                        | -           | 4           | -               |
| Gereihtes Haus Insgesamt                     | 16        | (16)                     | -           | -           | -               |
| mit 1 Wohnung                                | 10        | 10                       | -           | -           | -               |
| mit 2 Wohnungen                              | 6         | 6                        | -           | -           | -               |
| mit 3 und mehr Wohnungen                     | -         | -                        | -           | -           | -               |
| Anderer Gebäudetyp Insgesamt                 | 11        | 7                        | -           | 4           | -               |
| mit 1 Wohnung                                | 11        | 7                        | -           | 4           | -               |
| mit 2 Wohnungen                              | -         | -                        | -           | -           | -               |
| mit 3 und mehr Wohnungen                     | -         | -                        | -           | -           | -               |
| <b>Zahl der Wohnungen im Gebäude</b>         |           |                          |             |             |                 |
| 1 Wohnung                                    | (113)     | (47)                     | (13)        | (19)        | (34)            |
| 2 Wohnungen                                  | 31        | 9                        | 7           | 12          | 3               |
| 3 - 6 Wohnungen                              | 12        | -                        | -           | 8           | 4               |
| 7 - 12 Wohnungen                             | -         | -                        | -           | -           | -               |
| 13 und mehr Wohnungen                        | -         | -                        | -           | -           | -               |
| <b>Eigentumsform des Gebäudes</b>            |           |                          |             |             |                 |
| Gemeinschaft von Wohnungseigentümern/-innen  | -         | -                        | -           | -           | -               |
| Privatperson/-en                             | 156       | 56                       | 20          | 39          | (41)            |
| Wohnungsgenossenschaft                       | -         | -                        | -           | -           | -               |
| Kommune oder kommunales Wohnungsunternehmen  | -         | -                        | -           | -           | -               |
| Privatwirtschaftliches Wohnungsunternehmen   | -         | -                        | -           | -           | -               |
| Anderes privatwirtschaftliches Unternehmen   | -         | -                        | -           | -           | -               |
| Bund oder Land                               | -         | -                        | -           | -           | -               |
| Organisation ohne Erwerbszweck (z.B. Kirche) | -         | -                        | -           | -           | -               |



Noch: 1.2 Gebäude mit Wohnraum nach Baujahr und Gebäudeart, Gebäudetyp, Zahl der Wohnungen,  
Eigentumsform und Heizungsart

|   | Insgesamt | Baujahr (Jahrzwanzigste) |             |             |                 |
|---|-----------|--------------------------|-------------|-------------|-----------------|
|   |           | Vor 1950                 | 1950 - 1969 | 1970 - 1989 | 1990 und später |
|   | Anzahl    | Anzahl                   | Anzahl      | Anzahl      | Anzahl          |
| <b>Heizungsart</b>                                  |           |                          |             |             |                 |
| Fernheizung (Fernwärme)                             | -         | -                        | -           | -           | -               |
| Etagenheizung                                       | -         | -                        | -           | -           | -               |
| Blockheizung  | -         | -                        | -           | -           | -               |
| Zentralheizung                                      | (131)     | 41                       | 17          | (32)        | (41)            |
| Einzel-/Mehrraumöfen (auch<br>Nachtspeicherheizung) | 25        | 15                       | 3           | 7           | -               |
| Keine Heizung im Gebäude oder in<br>den Wohnungen   | -         | -                        | -           | -           | -               |

## 1.3.1 Gebäude mit Wohnraum nach regionaler Einheit und Baujahr, Gebäudeart, Gebäudetyp, Zahl der Wohnungen, Eigentumsform und Heizungsart

|   | Gebäude            |                             |                       |                 |             |
|---|--------------------|-----------------------------|-----------------------|-----------------|-------------|
|   | Kalenborn-Scheuern | Verbandsgemeinde Gerolstein | Landkreis Vulkaneifel | Rheinland-Pfalz | Deutschland |
|   | Anzahl             | Anzahl                      | Anzahl                | Anzahl          | Anzahl      |
| <b>Insgesamt</b>                          |                    |                             |                       |                 |             |
| Insgesamt                                 | 156                | 5 242                       | 23 720                | 1 183 475       | 18 922 618  |
| <b>Baujahr</b>                            |                    |                             |                       |                 |             |
| Vor 1919                                  | 35                 | 937                         | 3 744                 | 181 833         | 2 655 042   |
| 1919 - 1948                               | 18                 | 455                         | 2 215                 | 123 453         | 2 307 543   |
| 1949 - 1978                               | 47                 | 2 127                       | 9 290                 | 462 714         | 7 188 157   |
| 1979 - 1986                               | 15                 | 520                         | 2 600                 | 120 331         | 1 828 250   |
| 1987 - 1990                               | -                  | 139                         | 817                   | 47 821          | 736 588     |
| 1991 - 1995                               | 20                 | 307                         | 1 365                 | 69 320          | 1 153 484   |
| 1996 - 2000                               | 15                 | 347                         | 1 782                 | 79 166          | 1 434 704   |
| 2001 - 2004                               | 3                  | 224                         | 982                   | 47 349          | 790 074     |
| 2005 - 2008                               | 3                  | 130                         | 669                   | 36 981          | 594 658     |
| 2009 und später                           | -                  | (56)                        | 256                   | 14 507          | 234 118     |
| <b>Art des Gebäudes</b>                   |                    |                             |                       |                 |             |
| Gebäude mit Wohnraum                      | 156                | 5 242                       | 23 720                | 1 183 475       | 18 922 618  |
| Wohngebäude                               | 149                | 5 038                       | 22 800                | 1 140 000       | 18 259 360  |
| Wohngebäude (ohne Wohnheime)              | 149                | 5 038                       | 22 794                | 1 139 024       | 18 239 634  |
| Wohnheime                                 | -                  | -                           | 6                     | 976             | 19 726      |
| Sonstige Gebäude mit Wohnraum             | 7                  | 204                         | 920                   | 43 475          | 663 258     |
| <b>Gebäudetyp nach Zahl der Wohnungen</b> |                    |                             |                       |                 |             |
| Freistehendes Haus Insgesamt              | (122)              | 3 844                       | 18 981                | 813 645         | 11 670 098  |
| mit 1 Wohnung                             | (89)               | 2 943                       | 14 970                | 597 607         | 7 865 099   |
| mit 2 Wohnungen                           | 25                 | 666                         | 2 930                 | 143 967         | 2 363 400   |
| mit 3 und mehr Wohnungen                  | 8                  | 235                         | 1 081                 | 72 071          | 1 441 599   |
| Doppelhaushälfte Insgesamt                | 7                  | 440                         | 1 714                 | 131 807         | 2 767 712   |
| mit 1 Wohnung                             | 3                  | 318                         | 1 270                 | 93 446          | 1 961 269   |
| mit 2 Wohnungen                           | -                  | (87)                        | 301                   | 21 364          | 424 662     |
| mit 3 und mehr Wohnungen                  | 4                  | 35                          | 143                   | 16 997          | 381 781     |
| Gereihtes Haus Insgesamt                  | 16                 | 706                         | 1 896                 | 187 370         | 3 714 711   |
| mit 1 Wohnung                             | 10                 | 509                         | 1 400                 | 119 829         | 2 093 366   |
| mit 2 Wohnungen                           | 6                  | (102)                       | 270                   | 22 255          | 311 332     |
| mit 3 und mehr Wohnungen                  | -                  | (95)                        | 226                   | 45 286          | 1 310 013   |
| Anderer Gebäudetyp Insgesamt              | 11                 | 252                         | 1 129                 | 50 653          | 770 097     |
| mit 1 Wohnung                             | 11                 | 192                         | 857                   | 33 076          | 419 909     |
| mit 2 Wohnungen                           | -                  | 41                          | (175)                 | 7 730           | 130 258     |
| mit 3 und mehr Wohnungen                  | -                  | (19)                        | 97                    | 9 847           | 219 930     |
| <b>Zahl der Wohnungen im Gebäude</b>      |                    |                             |                       |                 |             |
| 1 Wohnung                                 | (113)              | 3 962                       | 18 497                | 843 958         | 12 339 643  |
| 2 Wohnungen                               | 31                 | 896                         | 3 676                 | 195 316         | 3 229 652   |
| 3 - 6 Wohnungen                           | 12                 | 347                         | 1 418                 | 114 928         | 2 251 854   |
| 7 - 12 Wohnungen                          | -                  | 34                          | 97                    | 23 254          | 882 631     |
| 13 und mehr Wohnungen                     | -                  | 3                           | (32)                  | 6 019           | 218 838     |

Noch: 1.3.1 Gebäude mit Wohnraum nach regionaler Einheit und Baujahr, Gebäudeart, Gebäudetyp, Zahl der Wohnungen, Eigentumsform und Heizungsart

|  | Gebäude            |                             |                       |                 |             |
|--|--------------------|-----------------------------|-----------------------|-----------------|-------------|
|  | Kalenborn-Scheuern | Verbandsgemeinde Gerolstein | Landkreis Vulkaneifel | Rheinland-Pfalz | Deutschland |
|  | Anzahl             | Anzahl                      | Anzahl                | Anzahl          | Anzahl      |
| <b>Eigentumsform des Gebäudes</b>                |                    |                             |                       |                 |             |
| Gemeinschaft von Wohnungseigentümern/-innen      | -                  | 289                         | 1 132                 | 88 519          | 1 767 017   |
| Privatperson/-en                                 | 156                | 4 902                       | 22 381                | 1 060 228       | 15 968 275  |
| Wohnungsgenossenschaft                           | -                  | -                           | -                     | 3 425           | 288 767     |
| Kommune oder kommunales Wohnungsunternehmen      | -                  | 13                          | 48                    | 12 683          | 332 089     |
| Privatwirtschaftliches Wohnungsunternehmen       | -                  | 22                          | 47                    | 8 438           | 316 086     |
| Anderes privatwirtschaftliches Unternehmen       | -                  | 3                           | 59                    | 4 760           | 131 832     |
| Bund oder Land                                   | -                  | -                           | 3                     | 1 109           | 44 215      |
| Organisation ohne Erwerbszweck (z.B. Kirche)     | -                  | 13                          | 50                    | 4 313           | 74 337      |
| <b>Heizungsart</b>                               |                    |                             |                       |                 |             |
| Fernheizung (Fernwärme)                          | -                  | 80                          | 317                   | 28 315          | 1 020 473   |
| Etagenheizung                                    | -                  | (130)                       | 447                   | 69 769          | 1 218 091   |
| Blockheizung                                     | -                  | 22                          | (89)                  | 5 500           | 186 429     |
| Zentralheizung                                   | (131)              | 4 079                       | 18 994                | 964 750         | 14 951 706  |
| Einzel-/Mehrraumöfen (auch Nachtspeicherheizung) | 25                 | 875                         | 3 512                 | 103 185         | 1 435 746   |
| Keine Heizung im Gebäude oder in den Wohnungen   | -                  | 56                          | 361                   | 11 956          | 110 173     |

## 1.3.2 Gebäude mit Wohnraum nach regionaler Einheit und Baujahr, Gebäudeart, Gebäudetyp, Zahl der Wohnungen, Eigentumsform und Heizungsart -in %-

|   | Gebäude            |                             |                       |                 |             |
|---|--------------------|-----------------------------|-----------------------|-----------------|-------------|
|   | Kalenborn-Scheuern | Verbandsgemeinde Gerolstein | Landkreis Vulkaneifel | Rheinland-Pfalz | Deutschland |
|   | %                  | %                           | %                     | %               | %           |
| <b>Baujahr</b>                            |                    |                             |                       |                 |             |
| Vor 1919                                  | 22,4               | 17,9                        | 15,8                  | 15,4            | 14,0        |
| 1919 - 1948                               | 11,5               | 8,7                         | 9,3                   | 10,4            | 12,2        |
| 1949 - 1978                               | 30,1               | 40,6                        | 39,2                  | 39,1            | 38,0        |
| 1979 - 1986                               | 9,6                | 9,9                         | 11,0                  | 10,2            | 9,7         |
| 1987 - 1990                               | -                  | 2,7                         | 3,4                   | 4,0             | 3,9         |
| 1991 - 1995                               | 12,8               | 5,9                         | 5,8                   | 5,9             | 6,1         |
| 1996 - 2000                               | 9,6                | 6,6                         | 7,5                   | 6,7             | 7,6         |
| 2001 - 2004                               | 1,9                | 4,3                         | 4,1                   | 4,0             | 4,2         |
| 2005 - 2008                               | 1,9                | 2,5                         | 2,8                   | 3,1             | 3,1         |
| 2009 und später                           | -                  | (1,1)                       | 1,1                   | 1,2             | 1,2         |
| <b>Art des Gebäudes</b>                   |                    |                             |                       |                 |             |
| Gebäude mit Wohnraum                      | 100,0              | 100,0                       | 100,0                 | 100,0           | 100,0       |
| Wohngebäude                               | 95,5               | 96,1                        | 96,1                  | 96,3            | 96,5        |
| Wohngebäude (ohne Wohnheime)              | 95,5               | 96,1                        | 96,1                  | 96,2            | 96,4        |
| Wohnheime                                 | -                  | -                           | 0,0                   | 0,1             | 0,1         |
| Sonstige Gebäude mit Wohnraum             | 4,5                | 3,9                         | 3,9                   | 3,7             | 3,5         |
| <b>Gebäudetyp nach Zahl der Wohnungen</b> |                    |                             |                       |                 |             |
| Freistehendes Haus Insgesamt              | (78,2)             | 73,3                        | 80,0                  | 68,8            | 61,7        |
| mit 1 Wohnung                             | (57,1)             | 56,1                        | 63,1                  | 50,5            | 41,6        |
| mit 2 Wohnungen                           | 16,0               | 12,7                        | 12,4                  | 12,2            | 12,5        |
| mit 3 und mehr Wohnungen                  | 5,1                | 4,5                         | 4,6                   | 6,1             | 7,6         |
| Doppelhaushälfte Insgesamt                | 4,5                | 8,4                         | 7,2                   | 11,1            | 14,6        |
| mit 1 Wohnung                             | 1,9                | 6,1                         | 5,4                   | 7,9             | 10,4        |
| mit 2 Wohnungen                           | -                  | (1,7)                       | 1,3                   | 1,8             | 2,2         |
| mit 3 und mehr Wohnungen                  | 2,6                | 0,7                         | 0,6                   | 1,4             | 2,0         |
| Gereihtes Haus Insgesamt                  | 10,3               | 13,5                        | 8,0                   | 15,8            | 19,6        |
| mit 1 Wohnung                             | 6,4                | 9,7                         | 5,9                   | 10,1            | 11,1        |
| mit 2 Wohnungen                           | 3,8                | (1,9)                       | 1,1                   | 1,9             | 1,6         |
| mit 3 und mehr Wohnungen                  | -                  | (1,8)                       | 1,0                   | 3,8             | 6,9         |
| Anderer Gebäudetyp Insgesamt              | 7,1                | 4,8                         | 4,8                   | 4,3             | 4,1         |
| mit 1 Wohnung                             | 7,1                | 3,7                         | 3,6                   | 2,8             | 2,2         |
| mit 2 Wohnungen                           | -                  | 0,8                         | (0,7)                 | 0,7             | 0,7         |
| mit 3 und mehr Wohnungen                  | -                  | (0,4)                       | 0,4                   | 0,8             | 1,2         |
| <b>Zahl der Wohnungen im Gebäude</b>      |                    |                             |                       |                 |             |
| 1 Wohnung                                 | (72,4)             | 75,6                        | 78,0                  | 71,3            | 65,2        |
| 2 Wohnungen                               | 19,9               | 17,1                        | 15,5                  | 16,5            | 17,1        |
| 3 - 6 Wohnungen                           | 7,7                | 6,6                         | 6,0                   | 9,7             | 11,9        |
| 7 - 12 Wohnungen                          | -                  | 0,6                         | 0,4                   | 2,0             | 4,7         |
| 13 und mehr Wohnungen                     | -                  | 0,1                         | (0,1)                 | 0,5             | 1,2         |

Noch: 1.3.2 Gebäude mit Wohnraum nach regionaler Einheit und Baujahr, Gebäudeart, Gebäudetyp, Zahl der Wohnungen, Eigentumsform und Heizungsart -in %-

|  | Gebäude            |                             |                       |                 |             |
|--|--------------------|-----------------------------|-----------------------|-----------------|-------------|
|  | Kalenborn-Scheuern | Verbandsgemeinde Gerolstein | Landkreis Vulkaneifel | Rheinland-Pfalz | Deutschland |
|  | %                  | %                           | %                     | %               | %           |
| <b>Eigentumsform des Gebäudes</b>                |                    |                             |                       |                 |             |
| Gemeinschaft von Wohnungseigentümern/-innen      | -                  | 5,5                         | 4,8                   | 7,5             | 9,3         |
| Privatperson/-en                                 | 100,0              | 93,5                        | 94,4                  | 89,6            | 84,4        |
| Wohnungsgenossenschaft                           | -                  | -                           | -                     | 0,3             | 1,5         |
| Kommune oder kommunales Wohnungsunternehmen      | -                  | 0,2                         | 0,2                   | 1,1             | 1,8         |
| Privatwirtschaftliches Wohnungsunternehmen       | -                  | 0,4                         | 0,2                   | 0,7             | 1,7         |
| Anderes privatwirtschaftliches Unternehmen       | -                  | 0,1                         | 0,2                   | 0,4             | 0,7         |
| Bund oder Land                                   | -                  | -                           | 0,0                   | 0,1             | 0,2         |
| Organisation ohne Erwerbszweck (z.B. Kirche)     | -                  | 0,2                         | 0,2                   | 0,4             | 0,4         |
| <b>Heizungsart</b>                               |                    |                             |                       |                 |             |
| Fernheizung (Fernwärme)                          | -                  | 1,5                         | 1,3                   | 2,4             | 5,4         |
| Etagenheizung                                    | -                  | (2,5)                       | 1,9                   | 5,9             | 6,4         |
| Blockheizung                                     | -                  | 0,4                         | (0,4)                 | 0,5             | 1,0         |
| Zentralheizung                                   | (84,0)             | 77,8                        | 80,1                  | 81,5            | 79,0        |
| Einzel-/Mehrraumöfen (auch Nachtspeicherheizung) | 16,0               | 16,7                        | 14,8                  | 8,7             | 7,6         |
| Keine Heizung im Gebäude oder in den Wohnungen   | -                  | 1,1                         | 1,5                   | 1,0             | 0,6         |

Die relativen Ergebnisse beziehen sich auf die Gesamtzahl der Gebäude der jeweiligen regionalen Einheit je betrachtetem Gebäudemerkmal.

Die relativen Werte wurden durch Division von Ergebnissen nach Durchführung der Geheimhaltung errechnet.

## 2.1 Wohnungen in Gebäuden mit Wohnraum nach Art der Nutzung, Fläche der Wohnung, Zahl der Räume und Ausstattung

|  | Wohnungen in Gebäuden mit Wohnraum | davon                     |   |                         |  |
|--|------------------------------------|---------------------------|---|-------------------------|--|
|  |                                    | Wohnungen in Wohngebäuden | davon                                       |                         | Wohnungen in Sonstigen Gebäuden mit Wohnraum |
|  |                                    |                           | Wohnungen in Wohngebäuden (keine Wohnheime) | Wohnungen in Wohnheimen |  |
|  |                                    |                           | Anzahl                                      | Anzahl                  |  |
| Insgesamt                                      |                                    |                           |   |                         |  |
| Insgesamt                                      | 205                                | 198                       | 198   | -                       | 7  |
| <b>Art der Wohnungsnutzung</b>                 |                                    |                           |   |                         |  |
| Von Eigentümer/-in bewohnt                     | (126)                              | (123)                     | (123)                                       | -                       | 3  |
| Zu Wohnzwecken vermietet (auch mietfrei)       | (56)                               | (52)                      | (52)  | -                       | 4  |
| Ferien- und Freizeitwohnung                    | 6                                  | 6                         | 6   | -                       | -  |
| Leer stehend                                   | 17                                 | 17                        | 17  | -                       | -  |
| <b>Fläche der Wohnung in m²</b>                |                                    |                           |   |                         |  |
| Unter 40                                       | -                                  | -                         | -   | -                       | -  |
| 40 - 59  | 15                                 | 15                        | 15  | -                       | -  |
| 60 - 79  | 33                                 | (33)                      | (33)  | -                       | -  |
| 80 - 99  | 42                                 | 39                        | 39  | -                       | 3  |
| 100 - 119                                      | 30                                 | 26                        | 26  | -                       | 4  |
| 120 - 139                                      | (36)                               | (36)                      | (36)  | -                       | -  |
| 140 - 159                                      | 26                                 | 26                        | 26  | -                       | -  |
| 160 - 179                                      | 13                                 | 13                        | 13  | -                       | -  |
| 180 - 199                                      | 3                                  | 3                         | 3   | -                       | -  |
| 200 und mehr                                   | 7                                  | 7                         | 7   | -                       | -  |
| <b>Zahl der Räume</b>                          |                                    |                           |   |                         |  |
| 1 Raum   | 3                                  | 3                         | 3   | -                       | -  |
| 2 Räume  | 7                                  | 7                         | 7   | -                       | -  |
| 3 Räume  | 22                                 | 22                        | 22  | -                       | -  |
| 4 Räume  | 26                                 | 26                        | 26  | -                       | -  |
| 5 Räume  | (52)                               | (49)                      | (49)  | -                       | 3  |
| 6 Räume  | 39                                 | 39                        | 39  | -                       | -  |
| 7 und mehr Räume                               | (56)                               | (52)                      | (52)  | -                       | 4  |
| <b>Ausstattung der Wohnung</b>                 |                                    |                           |   |                         |  |
| Badewanne/Dusche und WC vorhanden              | 205                                | 198                       | 198   | -                       | 7  |
| Badewanne/Dusche und WC nicht vorhanden        | -                                  | -                         | -   | -                       | -  |
| Badewanne/Dusche vorhanden, WC nicht vorhanden | -                                  | -                         | -   | -                       | -  |
| Badewanne/Dusche nicht vorhanden, WC vorhanden | -                                  | -                         | -   | -                       | -  |

Bei den ausgewiesenen Wohnungszahlen sind gewerblich genutzte Wohnungen nicht, Diplomatenwohnungen/Wohnungen ausländischer Streitkräfte nur in der „Insgesamt-Zeile“ berücksichtigt.

## 2.2.1 Wohnungen in Gebäuden mit Wohnraum nach regionaler Einheit und Art der Nutzung, Fläche der Wohnung, Zahl der Räume und Ausstattung

|  | Wohnungen          |                             |                       |                 |             |
|--|--------------------|-----------------------------|-----------------------|-----------------|-------------|
|  | Kalenborn-Scheuern | Verbandsgemeinde Gerolstein | Landkreis Vulkaneifel | Rheinland-Pfalz | Deutschland |
|  | Anzahl             | Anzahl                      | Anzahl                | Anzahl          | Anzahl      |
| <b>Insgesamt</b>                               |                    |                             |                       |                 |             |
| Insgesamt                                      | 205                | 7 285                       | 31 880                | 2 010 559       | 40 563 320  |
| <b>Art der Wohnungsnutzung</b>                 |                    |                             |                       |                 |             |
| Von Eigentümer/-in bewohnt                     | (126)              | 4 349                       | 19 431                | 1 056 986       | 17 292 029  |
| Zu Wohnzwecken vermietet (auch mietfrei)       | (56)               | 2 262                       | 9 426                 | 841 958         | 21 199 913  |
| Ferien- und Freizeitwohnung                    | 6                  | 308                         | 1 486                 | 14 906          | 224 529     |
| Leer stehend                                   | 17                 | 366                         | 1 533                 | 89 040          | 1 828 846   |
| <b>Fläche der Wohnung in m²</b>                |                    |                             |                       |                 |             |
| Unter 40                                       | -                  | (134)                       | 471                   | 79 051          | 2 177 061   |
| 40 - 59  | 15                 | 610                         | 2 492                 | 219 658         | 7 288 734   |
| 60 - 79  | 33                 | 1 120                       | 4 570                 | 368 640         | 9 663 142   |
| 80 - 99  | 42                 | 1 341                       | 5 625                 | 363 190         | 6 987 435   |
| 100 - 119                                      | 30                 | 1 137                       | 5 122                 | 281 553         | 4 913 194   |
| 120 - 139                                      | (36)               | 1 342                       | 5 754                 | 282 169         | 4 211 779   |
| 140 - 159                                      | 26                 | 697                         | 3 526                 | 181 337         | 2 394 089   |
| 160 - 179                                      | 13                 | 358                         | 1 782                 | 86 315          | 1 117 240   |
| 180 - 199                                      | 3                  | (165)                       | 953                   | 53 728          | 686 793     |
| 200 und mehr                                   | 7                  | 381                         | 1 581                 | 87 249          | 1 105 850   |
| <b>Zahl der Räume</b>                          |                    |                             |                       |                 |             |
| 1 Raum   | 3                  | (105)                       | 290                   | 56 146          | 1 306 117   |
| 2 Räume  | 7                  | 398                         | 1 524                 | 130 279         | 3 735 658   |
| 3 Räume  | 22                 | 911                         | 3 899                 | 335 419         | 8 890 843   |
| 4 Räume  | 26                 | 1 348                       | 5 534                 | 436 277         | 10 410 969  |
| 5 Räume  | (52)               | 1 351                       | 5 864                 | 364 352         | 6 855 418   |
| 6 Räume  | 39                 | 1 316                       | 6 002                 | 292 471         | 4 406 792   |
| 7 und mehr Räume                               | (56)               | 1 856                       | 8 763                 | 387 946         | 4 939 520   |
| <b>Ausstattung der Wohnung</b>                 |                    |                             |                       |                 |             |
| Badewanne/Dusche und WC vorhanden              | 205                | 7 215                       | 31 595                | 1 970 139       | 39 916 059  |
| Badewanne/Dusche und WC nicht vorhanden        | -                  | (26)                        | (99)                  | 6 506           | 308 371     |
| Badewanne/Dusche vorhanden, WC nicht vorhanden | -                  | 10                          | (37)                  | 4 165           | 104 585     |
| Badewanne/Dusche nicht vorhanden, WC vorhanden | -                  | 34                          | (145)                 | 22 080          | 216 302     |

Bei den ausgewiesenen Wohnungszahlen sind gewerblich genutzte Wohnungen nicht, Diplomatenwohnungen/Wohnungen ausländischer Streitkräfte nur in der „Insgesamt-Zeile“ berücksichtigt.

## 2.2.2 Wohnungen in Gebäuden mit Wohnraum nach regionaler Einheit und Art der Nutzung, Fläche der Wohnung, Zahl der Räume und Ausstattung -in %-

|  | Wohnungen          |                             |                       |                 |             |
|--|--------------------|-----------------------------|-----------------------|-----------------|-------------|
|  | Kalenborn-Scheuern | Verbandsgemeinde Gerolstein | Landkreis Vulkaneifel | Rheinland-Pfalz | Deutschland |
|  | %                  | %                           | %                     | %               | %           |
| <b>Art der Wohnungsnutzung</b>                 |                    |                             |                       |                 |             |
| Von Eigentümer/-in bewohnt                     | (61,5)             | 59,7                        | 61,0                  | 52,8            | 42,6        |
| Zu Wohnzwecken vermietet (auch mietfrei)       | (27,3)             | 31,1                        | 29,6                  | 42,0            | 52,3        |
| Ferien- und Freizeitwohnung                    | 2,9                | 4,2                         | 4,7                   | 0,7             | 0,6         |
| Leer stehend                                   | 8,3                | 5,0                         | 4,8                   | 4,4             | 4,5         |
| <b>Fläche der Wohnung in m²</b>                |                    |                             |                       |                 |             |
| Unter 40                                       | -                  | (1,8)                       | 1,5                   | 3,9             | 5,4         |
| 40 - 59  | 7,3                | 8,4                         | 7,8                   | 11,0            | 18,0        |
| 60 - 79  | 16,1               | 15,4                        | 14,3                  | 18,4            | 23,8        |
| 80 - 99  | 20,5               | 18,4                        | 17,6                  | 18,1            | 17,2        |
| 100 - 119                                      | 14,6               | 15,6                        | 16,1                  | 14,1            | 12,1        |
| 120 - 139                                      | (17,6)             | 18,4                        | 18,1                  | 14,1            | 10,4        |
| 140 - 159                                      | 12,7               | 9,6                         | 11,1                  | 9,1             | 5,9         |
| 160 - 179                                      | 6,3                | 4,9                         | 5,6                   | 4,3             | 2,8         |
| 180 - 199                                      | 1,5                | (2,3)                       | 3,0                   | 2,7             | 1,7         |
| 200 und mehr                                   | 3,4                | 5,2                         | 5,0                   | 4,4             | 2,7         |
| <b>Zahl der Räume</b>                          |                    |                             |                       |                 |             |
| 1 Raum   | 1,5                | (1,4)                       | 0,9                   | 2,8             | 3,2         |
| 2 Räume  | 3,4                | 5,5                         | 4,8                   | 6,5             | 9,2         |
| 3 Räume  | 10,7               | 12,5                        | 12,2                  | 16,7            | 21,9        |
| 4 Räume  | 12,7               | 18,5                        | 17,4                  | 21,8            | 25,7        |
| 5 Räume  | (25,4)             | 18,5                        | 18,4                  | 18,2            | 16,9        |
| 6 Räume  | 19,0               | 18,1                        | 18,8                  | 14,6            | 10,9        |
| 7 und mehr Räume                               | (27,3)             | 25,5                        | 27,5                  | 19,4            | 12,2        |
| <b>Ausstattung der Wohnung</b>                 |                    |                             |                       |                 |             |
| Badewanne/Dusche und WC vorhanden              | 100,0              | 99,0                        | 99,1                  | 98,4            | 98,4        |
| Badewanne/Dusche und WC nicht vorhanden        | -                  | (0,4)                       | (0,3)                 | 0,3             | 0,8         |
| Badewanne/Dusche vorhanden, WC nicht vorhanden | -                  | 0,1                         | (0,1)                 | 0,2             | 0,3         |
| Badewanne/Dusche nicht vorhanden, WC vorhanden | -                  | 0,5                         | (0,5)                 | 1,1             | 0,5         |

Bei den ausgewiesenen Wohnungszahlen sind gewerblich genutzte Wohnungen, Diplomatenwohnungen/Wohnungen ausländischer Streitkräfte nicht berücksichtigt.

Die relativen Ergebnisse beziehen sich auf die Gesamtzahl der Gebäude der jeweiligen regionalen Einheit je betrachtetem Gebäudemerkmal.

Die relativen Werte wurden durch Division von Ergebnissen nach Durchführung der Geheimhaltung errechnet.



## 3.1 Gebäude- und Wohnungskennzahlen im regionalen Vergleich

| Gebiet                             | Kennzahlen für Gebäude und Wohnungen |  |   |
|------------------------------------|--------------------------------------|--|---|
|                                    | Eigentümerquote<br>(Wohnungen)       | Durchschnittliche<br>Wohnungsgröße in m² | Durchschnittliche Anzahl<br>der Wohnungen je<br>Wohngebäude |
|                                    | %                                    | m²                                       | Anzahl  |
| Verbandsgemeinde Daun              | 66                                   | 111                                      | 1   |
| Betteldorf                         | .                                    | .  | 1   |
| Bleckhausen                        | .                                    | .  | 1   |
| Brockscheid                        | .                                    | .  | 1   |
| Darscheid                          | .                                    | .  | 1   |
| Daun, Stadt                        | 51                                   | 105                                      | 2   |
| Demerath                           | .                                    | .  | 1   |
| Deudesfeld                         | .                                    | .  | 1   |
| Dockweiler                         | .                                    | .  | 1   |
| Dreis-Brück                        | 77                                   | 119                                      | 1   |
| Ellscheid                          | 78                                   | .  | 1   |
| Gefell                             | .                                    | .  | 1   |
| Gillenfeld                         | 66                                   | .  | 1   |
| Hinterweiler                       | .                                    | 126                                      | 1   |
| Hörscheid                          | .                                    | .  | 1   |
| Immerath                           | .                                    | .  | 1   |
| Kirchweiler                        | .                                    | .  | 1   |
| Kradenbach                         | .                                    | .  | 1   |
| Mehren                             | 62                                   | 113                                      | 1   |
| Meisburg                           | .                                    | .  | 1   |
| Mückeln                            | 76                                   | .  | 1   |
| Nerdlen                            | .                                    | .  | 1   |
| Niederstadtfeld                    | .                                    | .  | 1   |
| Oberstadtfeld                      | .                                    | .  | 1   |
| Sarmersbach                        | .                                    | .  | 1   |
| Saxler                             | .                                    | .  | 1   |
| Schalkenmehren                     | .                                    | .  | 1   |
| Schutz                             | .                                    | .  | 1   |
| Schönbach                          | .                                    | .  | 1   |
| Steineberg                         | .                                    | .  | 1   |
| Steiningen                         | .                                    | .  | 1   |
| Strohn                             | .                                    | .  | 1   |
| Strotzbüsch                        | .                                    | 110                                      | 1   |
| Udler                              | .                                    | .  | 1   |
| Utzerath                           | 86                                   | .  | 1   |
| Wallenborn                         | .                                    | .  | 1   |
| Weidenbach                         | .                                    | .  | 1   |
| Winkel (Eifel)                     | .                                    | .  | 1   |
| Üdersdorf                          | 74                                   | .  | 1   |
| <b>Verbandsgemeinde Gerolstein</b> | 67                                   | 110                                      | 1   |
| Berlingen                          | .                                    | .  | 1   |
| Birresborn                         | .                                    | .  | 1   |
| Densborn                           | .                                    | 114                                      | 1   |
| Duppach                            | .                                    | .  | 1   |
| Gerolstein, Stadt                  | 59                                   | 108                                      | 1   |
| Hohenfels-Essingen                 | .                                    | .  | 1   |
| <b>Kalenborn-Scheuern</b>          | .                                    | .  | 1   |
| Kopp                               | .                                    | .  | 1   |
| Mürtenbach                         | .                                    | .  | 1   |
| Neroth                             | .                                    | .  | 1   |
| Pelm                               | .                                    | .  | 1   |

## Noch: 3.1 Gebäude- und Wohnungskennzahlen im regionalen Vergleich

| Gebiet                      | Kennzahlen für Gebäude und Wohnungen |  |   |
|-----------------------------|--------------------------------------|--|---|
|                             | Eigentümerquote<br>(Wohnungen)       | Durchschnittliche<br>Wohnungsgröße in m² | Durchschnittliche Anzahl<br>der Wohnungen je<br>Wohngebäude |
|                             | %                                    | m²                                       | Anzahl  |
| Rockeskyll                  | .                                    | 114                                      | 1   |
| Salm                        | .                                    | .  | 1   |
| Verbandsgemeinde Hillesheim | 70                                   | 115                                      | 1   |
| Basberg                     | .                                    | .  | 1   |
| Berndorf                    | .                                    | .  | 1   |
| Dohm-Lammersdorf            | .                                    | .  | 1   |
| Hillesheim, Stadt           | 57                                   | .  | 2   |
| Kerpen (Eifel)              | .                                    | .  | 1   |
| Nohn                        | .                                    | .  | 1   |
| Oberbettingen               | .                                    | .  | 1   |
| Oberehe-Stroheich           | .                                    | .  | 1   |
| Walsdorf                    | .                                    | .  | 1   |
| Wiesbaum                    | .                                    | .  | 1   |
| Üxheim                      | .                                    | .  | 1   |
| Verbandsgemeinde Kelberg    | 74                                   | .  | 1   |
| Arbach                      | .                                    | .  | 1   |
| Beinhausen                  | .                                    | .  | 1   |
| Bereborn                    | .                                    | .  | 1   |
| Berenbach                   | .                                    | .  | 1   |
| Bodenbach                   | .                                    | 122                                      | 1   |
| Bongard                     | .                                    | 116                                      | 1   |
| Borler                      | .                                    | .  | 1   |
| Boxberg                     | .                                    | .  | 1   |
| Brücktal                    | .                                    | .  | 2   |
| Drees                       | .                                    | .  | 1   |
| Gelenberg                   | 87                                   | 128                                      | 1   |
| Gunderath                   | .                                    | .  | 1   |
| Horperath                   | .                                    | .  | 1   |
| Höchstberg                  | .                                    | .  | 1   |
| Hörschhausen                | .                                    | .  | 1   |
| Kaperich                    | .                                    | .  | 1   |
| Katzwinkel                  | 87                                   | .  | 1   |
| Kelberg                     | 65                                   | 119                                      | 1   |
| Kirsbach                    | .                                    | .  | 1   |
| Kolverath                   | .                                    | .  | 1   |
| Kötterichen                 | .                                    | 114                                      | 1   |
| Lirstal                     | .                                    | 100                                      | 1   |
| Mannebach                   | .                                    | .  | 1   |
| Mosbruch                    | 90                                   | .  | 1   |
| Neichen                     | .                                    | .  | 1   |
| Nitz                        | .                                    | .  | 2   |
| Oberelz                     | .                                    | .  | 1   |
| Reimerath                   | .                                    | .  | 1   |
| Retterath                   | .                                    | .  | 1   |
| Sassen                      | .                                    | .  | 1   |
| Uersfeld                    | .                                    | .  | 1   |
| Ueß                         | .                                    | .  | 1   |
| Welcherath                  | .                                    | .  | 1   |
| Verbandsgemeinde Obere Kyll | 72                                   | 111                                      | 1   |
| Birgel                      | .                                    | .  | 1   |
| Esch                        | .                                    | .  | 1   |
| Feusdorf                    | 80                                   | 120                                      | 1   |

## Noch: 3.1 Gebäude- und Wohnungskennzahlen im regionalen Vergleich

| Gebiet                       | Kennzahlen für Gebäude und Wohnungen |  |   |
|------------------------------|--------------------------------------|--|---|
|                              | Eigentümerquote<br>(Wohnungen)       | Durchschnittliche<br>Wohnungsgröße in m² | Durchschnittliche Anzahl<br>der Wohnungen je<br>Wohngebäude |
|                              | %                                    | m²                                       | Anzahl  |
| Gönnersdorf                  | .                                    | .  | 1   |
| Hallschlag                   | .                                    | .  | 1   |
| Jünkerath                    | 62                                   | .  | 1   |
| Kerschenbach                 | .                                    | .  | 1   |
| Lissendorf                   | 67                                   | 99                                       | 1   |
| Ormont                       | .                                    | .  | 1   |
| Reuth                        | .                                    | .  | 2   |
| Scheid                       | 88                                   | .  | 1   |
| Schüller                     | .                                    | .  | 1   |
| Stadtkyll                    | .                                    | .  | 1   |
| Steffeln                     | .                                    | .  | 1   |
| <b>Landkreis Vulkaneifel</b> | 68,6                                 | .  | 1,4   |
| <b>Rheinland-Pfalz</b>       | 57,1                                 | 104,2                                    | 1,7   |
| <b>Deutschland</b>           | 45,9                                 | 91,4                                     | 2,1   |

Die Kennzahlen wurden durch Division von Originalergebnissen vor Geheimhaltung errechnet. Kennzahlwerte, die Rückschlüsse auf diese Originalergebnisse ermöglichen würden, wurden gesperrt.

Weitere Informationen zur jeweiligen Berechnung sind dem Bereich der Definitionen zu entnehmen.

## 3.2 Weitere Wohnungskennzahlen im regionalen Vergleich

| Gebiet                             | Kennzahlen für Wohnungen                  |                             |   |
|------------------------------------|---|-----------------------------|---|
|                                    | Anteil des selbst genutzten Wohneigentums | Leerstandsquote (Wohnungen) | Anteil des zu Wohnzwecken vermieteten Wohneigentums (auch mietfrei) |
|                                    | %   | %                           | %   |
| Verbandsgemeinde Daun              | 63  | 4                           | 33  |
| Betteldorf                         | .   | .                           | .   |
| Bleckhausen                        | .   | .                           | .   |
| Brockscheid                        | .   | .                           | .   |
| Darscheid                          | .   | .                           | .   |
| Daun, Stadt                        | 49  | 3                           | 48  |
| Demerath                           | .   | 6                           | 17  |
| Deudesfeld                         | .   | .                           | 20  |
| Dockweiler                         | .   | .                           | .   |
| Dreis-Brück                        | .   | 5                           | 21  |
| Ellscheid                          | .   | .                           | .   |
| Gefell                             | .   | -                           | .   |
| Gillenfeld                         | 63  | 5                           | 32  |
| Hinterweiler                       | .   | .                           | .   |
| Hörscheid                          | .   | .                           | .   |
| Immerath                           | .   | 5                           | .   |
| Kirchweiler                        | .   | 6                           | .   |
| Kradenbach                         | .   | .                           | .   |
| Mehren                             | 59  | 5                           | 36  |
| Meisburg                           | .   | .                           | .   |
| Mückeln                            | .   | .                           | 24  |
| Nerdlen                            | .   | 4                           | .   |
| Niederstadtfeld                    | 76  | .                           | .   |
| Oberstadtfeld                      | .   | .                           | .   |
| Sarmersbach                        | .   | .                           | .   |
| Saxler                             | 69  | .                           | .   |
| Schalkenmehren                     | .   | .                           | .   |
| Schutz                             | .   | .                           | .   |
| Schönbach                          | .   | .                           | .   |
| Steineberg                         | 79  | .                           | .   |
| Steiningen                         | 69  | .                           | .   |
| Strohn                             | .   | .                           | .   |
| Strotzbüsch                        | 69  | .                           | .   |
| Udler                              | .   | .                           | .   |
| Utzerath                           | .   | .                           | 13  |
| Wallenborn                         | .   | 7                           | .   |
| Weidenbach                         | .   | .                           | .   |
| Winkel (Eifel)                     | .   | .                           | .   |
| Üdersdorf                          | 71  | 4                           | 25  |
| <b>Verbandsgemeinde Gerolstein</b> | <b>64</b>                                 | <b>5</b>                    | <b>31</b>   |
| Berlingen                          | .   | .                           | .   |
| Birresborn                         | .   | 7                           | .   |
| Densborn                           | .   | .                           | .   |
| Duppach                            | .   | 9                           | .   |
| Gerolstein, Stadt                  | 57  | 5                           | 39  |
| Hohenfels-Essingen                 | .   | 4                           | .   |
| <b>Kalenborn-Scheuern</b>          | .   | .                           | .   |
| Kopp                               | .   | .                           | .   |
| Mürtenbach                         | 68  | .                           | .   |
| Neroth                             | 75  | .                           | .   |
| Pelm                               | 67  | .                           | .   |

## Noch: 3.2 Weitere Wohnungskennzahlen im regionalen Vergleich

| Gebiet                      | Kennzahlen für Wohnungen                  |                             |   |
|-----------------------------|---|-----------------------------|---|
|                             | Anteil des selbst genutzten Wohneigentums | Leerstandsquote (Wohnungen) | Anteil des zu Wohnzwecken vermieteten Wohneigentums (auch mietfrei) |
|                             | %   | %                           | %   |
| Rockeskyll                  | .   | .                           | .   |
| Salm                        | .   | .                           | .   |
| Verbandsgemeinde Hillesheim | 67  | 4                           | 29  |
| Basberg                     | .   | .                           | .   |
| Berndorf                    | 75  | .                           | .   |
| Dohm-Lammersdorf            | .   | .                           | .   |
| Hillesheim, Stadt           | 55  | .                           | 42  |
| Kerpen (Eifel)              | .   | 7                           | .   |
| Nohn                        | .   | .                           | .   |
| Oberbettingen               | .   | 1                           | .   |
| Oberehe-Stroheich           | 82  | .                           | 15  |
| Walsdorf                    | .   | 6                           | .   |
| Wiesbaum                    | .   | .                           | .   |
| Üxheim                      | 74  | .                           | .   |
| Verbandsgemeinde Kelberg    | 71  | 5                           | 24  |
| Arbach                      | .   | .                           | .   |
| Beinhausen                  | .   | -                           | .   |
| Bereborn                    | .   | .                           | .   |
| Berenbach                   | .   | .                           | .   |
| Bodenbach                   | .   | 3                           | .   |
| Bongard                     | 71  | .                           | .   |
| Borler                      | .   | .                           | .   |
| Boxberg                     | .   | .                           | 25  |
| Brücktal                    | .   | .                           | .   |
| Drees                       | .   | .                           | .   |
| Gelenberg                   | .   | .                           | .   |
| Gunderath                   | .   | .                           | .   |
| Horperath                   | .   | .                           | .   |
| Höchstberg                  | .   | .                           | .   |
| Hörschhausen                | .   | .                           | .   |
| Kaperich                    | .   | .                           | .   |
| Katzwinkel                  | .   | .                           | 13  |
| Kelberg                     | 61  | .                           | .   |
| Kirsbach                    | .   | -                           | .   |
| Kolverath                   | .   | .                           | .   |
| Kötterichen                 | .   | .                           | 23  |
| Lirstal                     | .   | .                           | .   |
| Mannebach                   | .   | .                           | .   |
| Mosbruch                    | .   | .                           | .   |
| Neichen                     | .   | .                           | .   |
| Nitz                        | .   | .                           | .   |
| Oberelz                     | .   | .                           | .   |
| Reimerath                   | .   | .                           | .   |
| Retterath                   | 74  | .                           | 21  |
| Sassen                      | .   | .                           | .   |
| Uersfeld                    | .   | .                           | .   |
| Ueß                         | .   | -                           | .   |
| Welcherath                  | .   | .                           | .   |
| Verbandsgemeinde Obere Kyll | 67  | 7                           | 26  |
| Birgel                      | .   | 7                           | .   |
| Esch                        | .   | .                           | .   |

## Noch: 3.2 Weitere Wohnungskennzahlen im regionalen Vergleich

| Gebiet                       | Kennzahlen für Wohnungen                  |                             |   |
|------------------------------|---|-----------------------------|---|
|                              | Anteil des selbst genutzten Wohneigentums | Leerstandsquote (Wohnungen) | Anteil des zu Wohnzwecken vermieteten Wohneigentums (auch mietfrei) |
|                              | %   | %                           | %   |
| Feusdorf                     | .   | .                           | .   |
| Gönnersdorf                  | .   | .                           | .   |
| Hallschlag                   | .   | .                           | .   |
| Jünkerath                    | .   | .                           | 35  |
| Kerschenbach                 | 78  | .                           | .   |
| Lissendorf                   | .   | .                           | .   |
| Ormont                       | .   | 4                           | .   |
| Reuth                        | .   | 4                           | .   |
| Scheid                       | .   | .                           | 12  |
| Schüller                     | .   | .                           | .   |
| Stadtkyll                    | .   | .                           | .   |
| Steffeln                     | .   | .                           | .   |
| <b>Landkreis Vulkaneifel</b> | 65,3                                      | 4,9                         | 29,8  |
| <b>Rheinland-Pfalz</b>       | 54,7                                      | 4,3                         | 41  |
| <b>Deutschland</b>           | 43,9                                      | 4,4                         | 51,7  |

Die Kennzahlen wurden durch Division von Originalergebnissen vor Geheimhaltung errechnet. Kennzahlwerte, die Rückschlüsse auf diese Originalergebnisse ermöglichen würden, wurden gesperrt.

Weitere Informationen zur jeweiligen Berechnung sind dem Bereich der Definitionen zu entnehmen.

#### 4.1 Haushalte nach Typ des privaten Haushalts (nach Familien) und Art der Wohnungsnutzung, Fläche der Wohnung und Zahl der Räume

|  | Insgesamt | Typ des privaten Haushalts (nach Familien) |                     |                     |                              |  |
|--|-----------|--|---------------------|---------------------|------------------------------|--|
|  |           | Einpersonenhaushalte<br>(Singlehaushalte)  | Paare ohne Kind(er) | Paare mit Kind(ern) | Alleinerziehende Elternteile | Mehrpersonenhaushalte ohne Kernfamilie |
|  | Anzahl    | Anzahl                                     | Anzahl              | Anzahl              | Anzahl                       | Anzahl                                 |
| <b>Insgesamt</b>                         |           |  |                     |                     |                              |  |
| Insgesamt                                | 178       | 41   | 46                  | 69                  | 19                           | 3                                      |
| <b>Art der Wohnungsnutzung</b>           |           |  |                     |                     |                              |  |
| Von Eigentümer/-in bewohnt               | (123)     | 22   | (29)                | 63                  | 9                            | -                                      |
| Zu Wohnzwecken vermietet (auch mietfrei) | (52)      | 16   | 17                  | 6                   | 10                           | 3                                      |
| <b>Fläche der Wohnung in m²</b>          |           |  |                     |                     |                              |  |
| Unter 40                                 | -         | -  | -                   | -                   | -                            | -                                      |
| 40 - 59                                  | 15        | 9  | -                   | 3                   | 3                            | -                                      |
| 60 - 79                                  | (29)      | 16   | 6                   | -                   | 7                            | -                                      |
| 80 - 99                                  | 29        | -  | 14                  | 12                  | 3                            | -                                      |
| 100 - 119                                | 23        | 4  | 10                  | 3                   | 3                            | 3                                      |
| 120 - 139                                | (36)      | 9  | 9                   | (15)                | 3                            | -                                      |
| 140 - 159                                | 23        | 3  | 4                   | 16                  | -                            | -                                      |
| 160 - 179                                | 13        | -  | 3                   | 10                  | -                            | -                                      |
| 180 - 199                                | 3         | -  | -                   | 3                   | -                            | -                                      |
| 200 und mehr                             | 7         | -  | -                   | 7                   | -                            | -                                      |
| <b>Zahl der Räume</b>                    |           |  |                     |                     |                              |  |
| 1 Raum                                   | 3         | 3  | -                   | -                   | -                            | -                                      |
| 2 Räume                                  | 7         | -  | 3                   | -                   | 4                            | -                                      |
| 3 Räume                                  | (22)      | (16)                                       | 3                   | 3                   | -                            | -                                      |
| 4 Räume                                  | 16        | 6  | 7                   | -                   | -                            | 3                                      |
| 5 Räume                                  | (42)      | 4  | (14)                | 15                  | 9                            | -                                      |
| 6 Räume                                  | 36        | -  | 9                   | 21                  | 6                            | -                                      |
| 7 und mehr Räume                         | (52)      | 12   | 10                  | 30                  | -                            | -                                      |

Nicht ausgewiesen werden unter „Art der Wohnungsnutzung“ Haushalte in Wohnungen, die als Ferien- und Freizeitwohnungen genutzt werden. Bei der Untergliederung nach den anderen Wohnungsmerkmalen sind diese allerdings enthalten.

Bei den ausgewiesenen Haushaltszahlen sind Haushalte in Diplomatenwohnungen/Wohnungen ausländischer Streitkräfte nur in der "Insgesamt-Zeile" berücksichtigt.

## 4.2 Haushalte nach Größe des privaten Haushalts und Art der Wohnungsnutzung, Fläche der Wohnung und Zahl der Räume

|  | Insgesamt | Größe des privaten Haushalts |            |            |            |            |                     |
|--|-----------|------------------------------|------------|------------|------------|------------|---------------------|
|  |           | 1 Person                     | 2 Personen | 3 Personen | 4 Personen | 5 Personen | 6 und mehr Personen |
|  | Anzahl    | Anzahl                       | Anzahl     | Anzahl     | Anzahl     | Anzahl     | Anzahl              |
| <b>Insgesamt</b>                         |           |                              |            |            |            |            |                     |
| Insgesamt                                | 178       | 41                           | 56         | 27         | 32         | 3          | (19)                |
| <b>Art der Wohnungsnutzung</b>           |           |                              |            |            |            |            |                     |
| Von Eigentümer/-in bewohnt               | (123)     | 22                           | (29)       | 24         | 29         | -          | (19)                |
| Zu Wohnzwecken vermietet (auch mietfrei) | (52)      | 16                           | (27)       | 3          | 3          | 3          | -                   |
| <b>Fläche der Wohnung in m²</b>          |           |                              |            |            |            |            |                     |
| Unter 40                                 | -         | -                            | -          | -          | -          | -          | -                   |
| 40 - 59                                  | 15        | 9                            | -          | 6          | -          | -          | -                   |
| 60 - 79                                  | (29)      | 16                           | 13         | -          | -          | -          | -                   |
| 80 - 99                                  | 29        | -                            | 14         | 6          | 6          | 3          | -                   |
| 100 - 119                                | 23        | 4                            | 13         | 3          | 3          | -          | -                   |
| 120 - 139                                | (36)      | 9                            | 9          | (6)        | 3          | -          | 9                   |
| 140 - 159                                | 23        | 3                            | 4          | 3          | (13)       | -          | -                   |
| 160 - 179                                | 13        | -                            | 3          | -          | 3          | -          | 7                   |
| 180 - 199                                | 3         | -                            | -          | 3          | -          | -          | -                   |
| 200 und mehr                             | 7         | -                            | -          | -          | 4          | -          | 3                   |
| <b>Zahl der Räume</b>                    |           |                              |            |            |            |            |                     |
| 1 Raum                                   | 3         | 3                            | -          | -          | -          | -          | -                   |
| 2 Räume                                  | 7         | -                            | 7          | -          | -          | -          | -                   |
| 3 Räume                                  | (22)      | (16)                         | 3          | 3          | -          | -          | -                   |
| 4 Räume                                  | 16        | 6                            | 10         | -          | -          | -          | -                   |
| 5 Räume                                  | (42)      | 4                            | (17)       | 6          | 12         | 3          | -                   |
| 6 Räume                                  | 36        | -                            | 9          | 12         | 9          | -          | 6                   |
| 7 und mehr Räume                         | (52)      | 12                           | 10         | (6)        | 11         | -          | 13                  |

Nicht ausgewiesen werden unter „Art der Wohnungsnutzung“ Haushalte in Wohnungen, die als Ferien- und Freizeitwohnungen genutzt werden. Bei der Untergliederung nach den anderen Wohnungsmerkmalen sind diese allerdings enthalten.

Bei den ausgewiesenen Haushaltszahlen sind Haushalte in Diplomatenwohnungen/Wohnungen ausländischer Streitkräfte nur in der "Insgesamt-Zeile" berücksichtigt.



## 4.3 Haushalte nach Seniorenstatus des privaten Haushalts und Art der Wohnungsnutzung, Fläche der Wohnung und Zahl der Räume

|  | Insgesamt | Seniorenstatus eines privaten Haushalts      |  |                                |
|--|-----------|--|--|--------------------------------|
|  |           | Haushalte mit ausschließlich Senioren/-innen | Haushalte mit Senioren/-innen und Jüngeren | Haushalte ohne Senioren/-innen |
|  | Anzahl    | Anzahl                                       | Anzahl                                     | Anzahl                         |
| <b>Insgesamt</b>                         |           |  |  |                                |
| Insgesamt                                | 178       | (28)   | (30)                                       | 120                            |
| <b>Art der Wohnungsnutzung</b>           |           |  |  |                                |
| Von Eigentümer/-in bewohnt               | (123)     | (22)   | 24   | 77                             |
| Zu Wohnzwecken vermietet (auch mietfrei) | (52)      | 6  | 6  | (40)                           |
| <b>Fläche der Wohnung in m²</b>          |           |  |  |                                |
| Unter 40                                 | -         | -  | -  | -                              |
| 40 - 59                                  | 15        | 6  | 3  | 6                              |
| 60 - 79                                  | (29)      | 3  | 3  | (23)                           |
| 80 - 99                                  | 29        | 7  | 3  | 19                             |
| 100 - 119                                | 23        | -  | 10   | 13                             |
| 120 - 139                                | (36)      | 9  | 3  | 24                             |
| 140 - 159                                | 23        | -  | 4  | 19                             |
| 160 - 179                                | 13        | 3  | 4  | 6                              |
| 180 - 199                                | 3         | -  | -  | 3                              |
| 200 und mehr                             | 7         | -  | -  | 7                              |
| <b>Zahl der Räume</b>                    |           |  |  |                                |
| 1 Raum                                   | 3         | -  | -  | 3                              |
| 2 Räume                                  | 7         | -  | 3  | 4                              |
| 3 Räume                                  | (22)      | 9  | -  | 13                             |
| 4 Räume                                  | 16        | -  | 3  | 13                             |
| 5 Räume                                  | (42)      | 3  | 10   | 29                             |
| 6 Räume                                  | 36        | 3  | 6  | 27                             |
| 7 und mehr Räume                         | (52)      | 13   | 8  | (31)                           |

Nicht ausgewiesen werden unter „Art der Wohnungsnutzung“ Haushalte in Wohnungen, die als Ferien- und Freizeitwohnungen genutzt werden. Bei der Untergliederung nach den anderen Wohnungsmerkmalen sind diese allerdings enthalten.

Bei den ausgewiesenen Haushaltszahlen sind Haushalte in Diplomatenwohnungen/Wohnungen ausländischer Streitkräfte nur in der "Insgesamt-Zeile" berücksichtigt.

## Definitionen

### Verwendete Symbolik

| Symbol   | Erläuterung  |
|--|--|
| –  | Nichts vorhanden <sup>1)</sup>   |
| 0  | Weniger als die Hälfte von 1 in der letzten besetzten Stelle, jedoch mehr als nichts                                 |
| ( )  | Aussagewert eingeschränkt, da der Zahlenwert durch das Geheimhaltungsverfahren relativ stark verändert wurde         |
| .  | Keine Angabe, da der Zahlenwert geheim zu halten ist oder durch das Geheimhaltungsverfahren zu stark verändert wurde |
| Abweichungen in den Summen durch Runden der Zahlen |  |

| Merkmal   | Definition   |
|---|--|
| Anteil der zu Wohnzwecken vermieteten Wohnungen (auch mietfrei) | Der Anteil der zu Wohnzwecken vermieteten Wohnungen (auch mietfrei) stellt den Anteil der zu Wohnzwecken vermieteten (oder mietfrei überlassenen) Wohnungen an allen bewohnten und leer stehenden Wohnungen dar. Nicht berücksichtigt sind: Ferien- und Freizeitwohnungen, Diplomatenwohnungen/ Wohnungen ausländischer Streitkräfte sowie gewerblich genutzte Wohnungen. Die Berechnung erfolgt für Wohnungen in Wohngebäuden (ohne Wohnheime).   |
| Anteil des selbstgenutzten Wohneigentums                        | Der Anteil des selbstgenutzten Wohneigentums stellt den Anteil der von Eigentümerinnen/ Eigentümern bewohnten Wohnungen an allen bewohnten und leer stehenden Wohnungen dar. Nicht berücksichtigt sind: Ferien- und Freizeitwohnungen, Diplomatenwohnungen/ Wohnungen ausländischer Streitkräfte sowie gewerblich genutzte Wohnungen. Die Berechnung erfolgt für Wohnungen in Wohngebäuden (ohne Wohnheime).   |
| Art der Wohnungsnutzung   | <p>Die Art der Wohnungsnutzung beschreibt, ob und von wem (Mieter/-in oder Eigentümer/-in) die Wohnung zum Stichtag genutzt wird.</p> <p><b>Von Eigentümer/-in bewohnt</b></p> <p>► Wenn mindestens eine/-r der Bewohner/-innen Eigentümer/-in der Wohnung ist.</p> <p><b>Zu Wohnzwecken vermietet (auch mietfrei)</b></p> <p>► Wenn keine/-r der Bewohner/-innen Eigentümer/-in der Wohnung ist, unabhängig davon, ob für die Wohnung Miete gezahlt wird oder diese mietfrei überlassen ist.</p> <p><b>Ferien- und Freizeitwohnung</b></p> <p>► Wohnung, in der Personen lediglich ihre Freizeit verbringen (z. B. am Wochenende, während des Urlaubs, der Ferien usw.). Sie kann von einem privaten Eigentümer/ einer privaten Eigentümerin selbst genutzt oder dauerhaft an eine dritte Person zur Freizeitnutzung vermietet (oder kostenlos überlassen) werden. Ferienwohnungen, die ständig gewerblich-hotelmäßig genutzt werden, gehören nicht dazu.</p> <p><b>Leer stehend</b></p> <p>► Wenn die Wohnung am Stichtag 9. Mai 2011 weder zu Wohnzwecken vermietet (auch mietfrei) ist, noch von dem Eigentümer/ der Eigentümerin selbst genutzt wird und auch keine Ferien- und Freizeitwohnung ist. Wenn die Wohnung wegen Umbau/ Modernisierung – bei Weiterbestehen des Mietverhältnisses – vorübergehend nicht genutzt werden kann, gilt diese Wohnung nicht als leer stehend.</p> <p><b>Diplomaten-/ Streitkräftewohnung</b></p> <p>► Eine Diplomatenwohnung/ Wohnung ausländischer Streitkräfte liegt immer dann vor, wenn mindestens einer der Bewohner oder eine der Bewohnerinnen einer ausländischen diplomatischen Vertretung, den ausländischen Streitkräften o. Ä. angehört, unabhängig davon, ob es sich dabei um Eigentümer/-innen oder Mieter/-innen handelt.</p> |

1) Dies kann ggf. durch das angewendete Geheimhaltungsverfahren bedingt sein.

| Merkmal                 | Definition  |
|-------------------------|---|
| Art des Gebäudes        | <p>Das Merkmal gibt die Art des Gebäudes an. Es wird unter anderem unterschieden zwischen Gebäuden, die überwiegend Wohnraum enthalten und Gebäuden, die überwiegend zu Geschäftszwecken genutzt werden.</p> <p><b>Gebäude mit Wohnraum</b></p> <p>► Für längere Dauer errichtete Bauwerke, die entweder vollständig oder teilweise für die Wohnversorgung von Haushalten bestimmt sind. Hierzu zählen auch administrative oder gewerblich genutzte Gebäude, wenn in ihnen mindestens eine zu Wohnzwecken genutzte Wohnung vorhanden ist. Gebäude mit Wohnraum gliedern sich in Wohngebäude und sonstige Gebäude mit Wohnraum.</p> <p><b>Wohngebäude</b></p> <p>► Gebäude, die mindestens zur Hälfte der Gesamtnutzfläche zu Wohnzwecken genutzt werden. Zu den Wohngebäuden gehören auch die Wohnheime (mit eigener Haushaltsführung der Bewohner/-innen).</p> <p><b>Wohngebäude (ohne Wohnheime)</b></p> <p>► Gebäude, die mindestens zur Hälfte der Gesamtnutzfläche zu Wohnzwecken genutzt werden (hier: ohne Wohnheime).</p> <p><b>Wohnheime (mit eigener Haushaltsführung der Bewohner/-innen)</b></p> <p>► Wohnheime sind Wohngebäude, die primär den Wohnbedürfnissen bestimmter Bevölkerungskreise dienen. Wohnheime besitzen Gemeinschaftsräume. Die Bewohner/-innen von Wohnheimen führen einen eigenen Haushalt.</p> <p><b>Sonstige Gebäude mit Wohnraum</b></p> <p>► Gebäude, in denen weniger als die Hälfte der Gesamtnutzfläche für Wohnzwecke genutzt wird, z. B. weil sich im Gebäude überwiegend Läden oder Büros befinden.</p> <p><b>Bewohnte Unterkünfte</b></p> <p>► Bewohnte Unterkünfte sind behelfsmäßige Bauten. Hierzu zählen z. B. Wohnbaracken, Bauwagen, Wohnwagen (z. B. auf Campingplätzen), Gartenlauben, Schrebergartenhütten, Jagdhütten, Weinberghütten, Almhütten, fest verankerte Wohnschiffe und Wohncontainer, sofern diese dauerhaft bewohnt werden.</p> |
| Auskunftspflichtige     | <p>Im Rahmen der Gebäude- und Wohnungszählung waren alle Eigentümer/-innen, Verwalter/-innen sowie sonstigen Verfügungs- und Nutzungsberechtigten der Gebäude und Wohnungen auskunftspflichtig.</p>   |
| Ausstattung der Wohnung | <p>Das Merkmal bezeichnet die Ausstattung in der Wohnung hinsichtlich Badewanne oder Dusche und WC. Ein WC ist eine Toilette mit Wasserspülung. Mit Badewanne/ Dusche sind eine fest eingebaute Badewanne oder eine fest eingebaute Dusche gemeint; diese verfügen über feste Wasserzu- und -abflussrohre.</p> <p>Es wird unterschieden zwischen:</p> <p><b>Badewanne/ Dusche und WC vorhanden</b><br/> <b>Badewanne/ Dusche und WC nicht vorhanden</b><br/> <b>Badewanne/ Dusche vorhanden, WC nicht vorhanden</b><br/> <b>Badewanne/ Dusche nicht vorhanden, WC vorhanden</b></p>   |
| Baujahr                 | <p>Mit Baujahr ist das Jahr der Bezugsfertigstellung des Gebäudes gemeint. Bei komplett zerstörten und wieder aufgebauten Gebäuden gilt das Jahr des Wiederaufbaus als Baujahr.</p> <p>Es werden folgende Klasseneinteilungen verwendet:</p> <p><b>Jahrzwanzigste</b></p> <ul style="list-style-type: none"> <li>– Vor 1950</li> <li>– 1950 – 1969</li> <li>– 1970 – 1989</li> <li>– 1990 und später</li> </ul> <p><b>Mikrozensusklassen:</b></p> <ul style="list-style-type: none"> <li>– Vor 1919</li> <li>– 1919 – 1948</li> <li>– 1949 – 1978</li> <li>– 1979 – 1986</li> <li>– 1987 – 1990</li> <li>– 1991 – 1995</li> <li>– 1996 – 2000</li> <li>– 2001 – 2004</li> <li>– 2005 – 2008</li> <li>– 2009 und später</li> </ul>   |

| Merkmal   | Definition   |
|---|--|
| Durchschnittliche Anzahl der Wohnungen je Wohngebäude | Die durchschnittliche Anzahl der Wohnungen je Wohngebäude ist das Verhältnis zwischen der Gesamtzahl der Wohnungen und der Gesamtzahl der Wohngebäude (ohne Wohnheime). Die Berechnung erfolgt für Wohnungen in Wohngebäuden (ohne Wohnheime).   |
| Durchschnittliche Wohnungsgröße in m²                 | Die durchschnittliche Wohnungsgröße in m² ist das Verhältnis zwischen der Gesamtfläche in m² und der Gesamtzahl der Wohnungen. Nicht berücksichtigt sind: Diplomatenwohnungen/ Wohnungen ausländischer Streitkräfte sowie gewerblich genutzte Wohnungen. Die Berechnung erfolgt für Wohnungen in Wohngebäuden (ohne Wohnheime).  |
| Eigentümerquote                                       | Die Eigentümerquote stellt den Anteil der von Eigentümerinnen/ Eigentümern bewohnten Wohnungen an allen bewohnten Wohnungen dar. Nicht berücksichtigt sind: Leer stehende Wohnungen, Ferien- und Freizeitwohnungen, Diplomatenwohnungen/ Wohnungen ausländischer Streitkräfte sowie gewerblich genutzte Wohnungen. Die Berechnung erfolgt für Wohnungen in Wohngebäuden (ohne Wohnheime).  |
| Eigentumsform des Gebäudes                            | <p>Das Merkmal bildet ab, wem das Eigentum an dem Gebäude (nicht der einzelnen Wohnung) rechtlich zusteht. Dies können Privatpersonen oder juristische Personen sein.</p> <p><b>Gemeinschaft von Wohnungseigentümern/ -innen</b></p> <p>► Gilt für Gebäude mit Eigentumswohnungen, in denen den Eigentümern/-innen Sondereigentum an einer Wohnung in Verbindung mit dem Miteigentumsanteil am gemeinschaftlichen Eigentum zusteht.</p> <p><b>Privatperson/-en</b></p> <p>► Alle natürlichen Personen. Dies können Einzelpersonen, Paare oder sonstige Gruppen von Personen sein, z. B. Erbengemeinschaften.</p> <p><b>Wohnungsgenossenschaft</b></p> <p>► Alle Wohnungsunternehmen, die die Rechtsform einer Genossenschaft haben.</p> <p><b>Kommune oder Kommunales Wohnungsunternehmen</b></p> <p>► Unternehmen oder Einrichtung, bei denen die Kommune mit mehr als 50 % Nennkapital oder Stimmrecht beteiligt ist.</p> <p><b>Privatwirtschaftliches Wohnungsunternehmen</b></p> <p>► Alle privatrechtlichen Wohnungsunternehmen ohne Genossenschaften.</p> <p><b>Anderes privatwirtschaftliches Unternehmen</b></p> <p>► Alle privatrechtlichen Unternehmen, in deren Eigentum sich Wohnungen befinden, deren primärer Erwerbszweck aber nicht die Wohnungsvermietung ist (z. B. Banken, Versicherungen, Fonds).</p> <p><b>Bund oder Land</b></p> <p>► Unternehmen oder Einrichtung, bei denen der Bund oder das Land mit mehr als 50 % Nennkapital oder Stimmrecht beteiligt ist.</p> <p><b>Organisation ohne Erwerbszweck</b></p> <p>► z. B. Kirche</p> |
| Erhebungseinheiten                                    | Bei der Gebäude- und Wohnungszählung wurden alle Gebäude mit Wohnraum, bewohnte Unterkünfte und Wohnungen erhoben.   |
| Fläche der Wohnung in m²                              | <p>Grundfläche der gesamten Wohnung in m². Zur Wohnung zählen auch außerhalb des eigentlichen Wohnungsabschlusses liegende Räume (z. B. Mansarden) sowie zu Wohnzwecken ausgebauter Keller- und Bodenräume.</p> <p>Zur Ermittlung der Wohnfläche sind anzurechnen:</p> <ul style="list-style-type: none"> <li>– voll: die Grundflächen von Räumen/ Raumteilen mit einer lichten Höhe von mindestens 2 Metern;</li> <li>– zur Hälfte: die Grundflächen von Räumen/ Raumteilen mit einer lichten Höhe von mindestens 1 Meter, aber weniger als 2 Metern; unbeheizbare Wintergärten, Schwimmbäder und ähnliche nach allen Seiten geschlossene Räume;</li> <li>– in der Regel zu einem Viertel, höchstens jedoch zur Hälfte: die Flächen von Balkonen, Loggien, Dachgärten, Terrassen.</li> </ul> <p>Die Fläche wird in 20 m²-Intervallen angegeben.</p>   |

| Merkmal                      | Definition   |
|------------------------------|--|
| Gebäudetyp                   | <p>Das Merkmal gibt die Bauart des Gebäudes an.</p> <p><b>Freistehendes Haus</b></p> <p>► Freistehendes Gebäude, unabhängig davon, ob es sich um ein Ein- oder Mehrfamilienhaus handelt.</p> <p><b>Doppelhaushälfte</b></p> <p>► Gebäude, das mit genau einem anderen Gebäude aneinander gebaut ist, unabhängig davon, ob es sich dabei um Ein- oder Mehrfamilienhäuser handelt.</p> <p><b>Gereihtes Haus</b></p> <p>► Gebäude, das mit mindestens zwei anderen Gebäuden aneinander gebaut ist, unabhängig davon, ob es sich dabei um Ein- oder Mehrfamilienhäuser handelt. Die Gebäude müssen nicht baugleich sein, sie können auch seitlich oder in der Höhe versetzt sein. Reiheneckhäuser zählen auch hierzu.</p> <p><b>Anderer Gebäudetyp</b></p> <p>► Alle Arten von Gebäuden, die nicht freistehendes Haus, Doppel- oder Reihnhaus sind sowie alle Arten von bewohnten Unterkünften.</p>  |
| Größe des privaten Haushalts | <p>Dieses Merkmal gibt die Anzahl der in einem privaten Haushalt lebenden Personen an.</p> <p><b>1 Person</b></p> <p><b>2 Personen</b></p> <p><b>3 Personen</b></p> <p><b>4 Personen</b></p> <p><b>5 Personen</b></p> <p><b>6 und mehr Personen</b></p>  |
| Heizungsart                  | <p>Das Merkmal bezeichnet die überwiegende Heizungsart im Gebäude.</p> <p><b>Fernheizung (Fernwärme)</b></p> <p>► Das Gebäude wird von einem zentralen Fernheizwerk aus mit Wärme versorgt (sog. Fernwärme).</p> <p><b>Etagenheizung</b></p> <p>► Unter einer Etagenheizung versteht man eine zentrale Heizanlage für sämtliche Räume einer abgeschlossenen Wohnung, wobei sich die Heizquelle meist innerhalb dieser Wohnung befindet, z. B. Gastherme.</p> <p><b>Blockheizung</b></p> <p>► Eine Blockheizung liegt vor, wenn ein Häuserblock durch ein zentrales Heizsystem beheizt wird und die Heizquelle sich in bzw. an einem der Gebäude oder in deren unmittelbarer Nähe befindet (sog. Nahwärme).</p> <p><b>Zentralheizung</b></p> <p>► Bei einer Zentralheizung werden sämtliche Wohneinheiten eines Gebäudes von einer zentralen Heizstelle, die sich innerhalb des Gebäudes (in der Regel im Keller) befindet, beheizt.</p> <p><b>Einzel-/ Mehrraumöfen (auch Nachtspeicherheizung)</b></p> <p>► Einzelöfen (z. B. Kohle- oder Nachtspeicheröfen) beheizen jeweils nur einen Raum, in dem sie stehen. In der Regel sind sie fest installiert. Ein Mehrraumofen (z. B. Kachelofen) beheizt gleichzeitig mehrere Räume (auch durch Luftkanäle).</p> <p><b>Keine Heizung im Gebäude oder in den Wohnungen</b></p> |
| Kernfamilie                  | <p>Eine Kernfamilie besteht aus zwei oder mehr Personen, die zu demselben privaten Haushalt gehören und setzt sich zusammen aus der Bezugsperson des privaten Haushalts – das heißt eine nach Alter, Familienstand und Geschlecht festgelegte zentrale Person des privaten Haushalts – und mindestens einer weiteren Person, z. B. der Partnerin/ dem Partner oder einem Kind der Bezugsperson. Dieses Familienkonzept beschränkt die Beziehungen zwischen Vorfahren und Nachfahren auf direkte Beziehungen (ersten Grades), das heißt auf Beziehungen zwischen Eltern und Kindern.</p>  |
| Kind                         | <p>Unter Kind ist ein leiblicher Sohn bzw. ein Stief- oder Adoptivsohn oder eine leibliche Tochter bzw. eine Stief- oder Adoptivtochter (ungeachtet des Alters) zu verstehen, dessen bzw. deren üblicher Aufenthaltsort sich im privaten Haushalt mindestens eines Elternteils befindet und ein Elternteil Bezugsperson und/ oder Partner/-in der Bezugsperson ist.</p>  |
| Leerstandsquote (Wohnungen)  | <p>Die Leerstandsquote (Wohnungen) stellt den Anteil der leer stehenden Wohnungen an allen bewohnten und leer stehenden Wohnungen dar. Nicht berücksichtigt sind: Ferien- und Freizeitwohnungen, Diplomatenwohnungen/ Wohnungen ausländischer Streitkräfte sowie gewerblich genutzte Wohnungen. Die Berechnung erfolgt für Wohnungen in Wohngebäuden (ohne Wohnheime).</p>   |

| Merkmal                                 | Definition   |
|---|--|
| Paar                                    | Der Begriff Paar umfasst Paare in einer Ehe, Paare in einer eingetragenen Lebenspartnerschaft und Paare in einer nichtehelichen Lebensgemeinschaft, die jeweils in einem privaten Haushalt zusammenleben. Ein Ehepaar ist ein gemäß gesetzlichem Familienstand zum Stichtag verheiratetes verschiedengeschlechtliches Paar in einem privaten Haushalt. Eine eingetragene Lebenspartnerschaft ist ein gemäß gesetzlichem Familienstand zum Stichtag rechtlich anerkanntes gleichgeschlechtliches Paar in einem privaten Haushalt. Eine nichteheliche Lebensgemeinschaft ist ein gemischtgeschlechtliches Paar in einem privaten Haushalt, das gemäß gesetzlichem Familienstand zum Stichtag nicht miteinander verheiratet war.  |
| Privater Haushalt                       | Ein privater Haushalt besteht aus mindestens einer Person. Zugrunde gelegt wird das „Konzept des gemeinsamen Wohnens“. Alle Personen, die unabhängig von ihrem Wohnstatus (Haupt-/Nebenwohnsitz) gemeinsam in einer Wohnung leben, gelten als Mitglieder desselben privaten Haushalts, sodass es einen privaten Haushalt pro belegter Wohnung gibt. Personen in Gemeinschafts- und Anstaltsunterkünften sind hier nicht enthalten, sondern nur Personen, die eine eigene Haushaltsführung aufweisen. Eine Person des privaten Haushalts wird als Bezugsperson – das heißt eine nach Alter, Familienstand und Geschlecht festgelegte zentrale Person des privaten Haushalts – bestimmt. Ausgehend von dieser Person werden der Haushaltstyp und die Stellung der weiteren Personen im privaten Haushalt bestimmt.   |
| Regionalschlüssel                       | <p>Der Regionalschlüssel kennzeichnet die hierarchische Struktur aller Verwaltungsebenen. Er wird einheitlich von den Statistischen Ämtern des Bundes und der Länder vergeben.</p> <p>Der Regionalschlüssel gliedert sich wie folgt:</p> <ul style="list-style-type: none"> <li>1. – 2. Stelle = Kennzahl des Bundeslandes</li> <li>3. Stelle = Kennzahl des Regierungsbezirks</li> <li>4. – 5. Stelle = Kennzahl des Kreises bzw. der kreisfreien Stadt</li> <li>6. – 9. Stelle = Verbandsschlüssel (in Brandenburg: Ämterschlüssel)</li> <li>10. – 12. Stelle = Gemeindekennzahl</li> </ul> <p>Der vierstellige Verbandsschlüssel weist durch die führende Ziffer auf die Art der Gemeinde hin:</p> <ul style="list-style-type: none"> <li>0 = verbandsfreie Gemeinde (in Brandenburg: amtsfreie Gemeinde),</li> <li>5 = verbandsangehörige Gemeinde (in Brandenburg: amtsangehörige Gemeinde),</li> <li>9 = gemeindefreies Gebiet.</li> </ul> <p>Die gemeindefreien Gebiete sind für den Zensus 2011 nicht relevant.</p> <p>Die Verwaltungsebene Regierungsbezirk ist nur für folgende Bundesländer verfügbar: Baden-Württemberg, Bayern, Hessen, Niedersachsen (hier: Statistische Region), Nordrhein-Westfalen und Sachsen.</p> <p>Die Verwaltungsebene Gemeindeverband ist nur für folgende Bundesländer verfügbar: Brandenburg (hier: Ämter), Mecklenburg-Vorpommern, Niedersachsen (hier: Samtgemeinde), Rheinland-Pfalz, Sachsen, Sachsen-Anhalt, Schleswig-Holstein und Thüringen.</p> |
| Seniorenstatus eines privaten Haushalts | <p>Dargelegt wird die Haushaltstruktur aller privaten Haushalte, wobei dies hier in Abhängigkeit vom Alter der in einem privaten Haushalt wohnhaften Personen erfolgt. Als Senioren/-innen gelten diejenigen Personen, welche zum Zensusstichtag 9. Mai 2011 das 65. Lebensjahr vollendet haben.</p> <p><b>Haushalte mit ausschließlich Senioren/-innen</b></p> <p><b>Haushalte mit Senioren/-innen und Jüngeren</b></p> <p><b>Haushalte ohne Senioren/-innen</b></p>  |
| Stichtagsbezogenheit der Merkmale       | Stichtag der Gebäude- und Wohnungszählung war der 9. Mai 2011. Alle Angaben beziehen sich auf diesen Zeitpunkt.  |

| Merkmal                                       | Definition   |
|---|--|
| Typ des privaten Haushalts<br>(nach Familien) | <p>Dieses Merkmal beschreibt, in welcher Konstellation die Personen eines privaten Haushalts gemeinschaftlich leben, mit Fokus auf die Existenz von Kindern im privaten Haushalt.</p> <p><b>Eiipersonenhaushalte (Singlehaushalte)</b></p> <p>► Ein Eiipersonenhaushalt bezeichnet einen privaten Haushalt mit einer allein lebenden Person.</p> <p><b>Paare ohne Kind(er)</b></p> <p><b>Paare mit Kind(ern)</b></p> <p><b>Alleinerziehende Elternteile</b></p> <p>► Eine alleinerziehende Mutter oder ein alleinerziehender Vater ist ein Elternteil ohne Partner/-in mit mindestens einem Kind innerhalb eines privaten Haushalts.</p> <p><b>Mehrpersonenhaushalte ohne Kernfamilie</b></p> <p>► Unter Mehrpersonenhaushalten ohne Kernfamilie werden alle anderen privaten Mehrpersonenhaushalte zusammengefasst, die durch die zuvor genannten Kategorien nicht abgedeckt sind, wie etwa nicht eingetragene Lebenspartnerschaften gleichgeschlechtlicher Paare, Wohngemeinschaften, Großeltern-Enkel-Haushalte ohne Elternteile etc.</p> |
| Wohnung                                       | <p>Unter einer Wohnung sind nach außen abgeschlossene, zu Wohnzwecken bestimmte, in der Regel zusammenliegende Räume zu verstehen, die die Führung eines eigenen Haushalts ermöglichen und nicht vollständig für gewerbliche Zwecke genutzt werden.</p> <p>Eine Wohnung muss nicht notwendigerweise eine Küche oder Kochnische enthalten.</p> <p>Wohnungen haben einen eigenen Eingang unmittelbar vom Freien, von einem Treppenhaus oder einem Vorraum. Zur Wohnung können aber auch außerhalb des eigentlichen Wohnungsabschlusses liegende, zu Wohnzwecken ausgebaute Keller- oder Bodenräume (z. B. Mansarden) gehören.</p>  |
| Zahl der Räume                                | <p>Die Zahl der Räume umfasst alle Wohn-, Ess- und Schlafzimmer und andere separate Räume (z. B. bewohnbare Keller- und Bodenräume) von mindestens 6 m<sup>2</sup> Größe sowie abgeschlossene Küchen, unabhängig von deren Größe. Bad, Toilette, Flur und Wirtschaftsräume werden grundsätzlich nicht mitgezählt. Ein Wohnzimmer mit einer Essecke, Schlafnische oder Kochnische ist als ein Raum zu zählen. Dementsprechend bestehen Wohnungen, in denen es keine bauliche Trennung der einzelnen Wohnbereiche gibt (z. B. sogenannte „Loftwohnungen“), aus nur einem Raum.</p> <p><b>1 Raum</b></p> <p><b>2 Räume</b></p> <p><b>3 Räume</b></p> <p><b>4 Räume</b></p> <p><b>5 Räume</b></p> <p><b>6 Räume</b></p> <p><b>7 und mehr Räume</b></p>   |

## **Herausgeber**

Statistisches Landesamt Rheinland-Pfalz  
Mainzer Straße 14-16  
56130 Bad Ems

## **Auskunftsdienst**

E-Mail: [info@statistik.rlp.de](mailto:info@statistik.rlp.de)  
Telefon: 02603 71-4444  
Telefax: 02603 71-19 4444

## **Copyright**

© Statistisches Landesamt Rheinland-Pfalz  
Bad Ems 2014

Vervielfältigung und Verbreitung mit Quellenangabe gestattet.







Rheinland-Pfalz

STATISTISCHES LANDESAMT



# zensus 2011

## **Gebäude und Wohnungen sowie Wohnverhältnisse der Haushalte**

Gemeinde  
Neroth

am 9. Mai 2011

Ergebnisse des Zensus 2011



## Inhaltsverzeichnis

|   |    |
|---|----|
| Einführung .....  | 4  |
| Rechtliche Grundlagen .....   | 4  |
| Methode .....   | 4  |
| Systematik von Gebäuden und Wohnungen .....   | 5  |
| Tabellen  |    |
| 1.1 Gebäude mit Wohnraum und Wohnungen in Gebäuden mit Wohnraum<br>nach Baujahr, Gebäudetyp, Zahl der Wohnungen, Eigentumsform und Heizungsart .....        | 6  |
| 1.2 Gebäude mit Wohnraum nach Baujahr und Gebäudeart, Gebäudetyp,<br>Zahl der Wohnungen, Eigentumsform und Heizungsart .....                                | 8  |
| 1.3.1 Gebäude mit Wohnraum nach regionaler Einheit und Baujahr, Gebäudeart,<br>Gebäudetyp, Zahl der Wohnungen, Eigentumsform und Heizungsart .....          | 10 |
| 1.3.2 Gebäude mit Wohnraum nach regionaler Einheit und Baujahr, Gebäudeart,<br>Gebäudetyp, Zahl der Wohnungen, Eigentumsform und Heizungsart – in % – ..... | 12 |
| 2.1 Wohnungen in Gebäuden mit Wohnraum nach Art der Nutzung,<br>Fläche der Wohnung, Zahl der Räume und Ausstattung .....                                    | 14 |
| 2.2.1 Wohnungen in Gebäuden mit Wohnraum nach regionaler Einheit und<br>Art der Nutzung, Fläche der Wohnung, Zahl der Räume und Ausstattung .....           | 15 |
| 2.2.2 Wohnungen in Gebäuden mit Wohnraum nach regionaler Einheit und<br>Art der Nutzung, Fläche der Wohnung, Zahl der Räume und Ausstattung – in % – .....  | 16 |
| 3.1 Gebäude- und Wohnungskennzahlen im regionalen Vergleich .....   | 17 |
| 3.2 Weitere Wohnungskennzahlen im regionalen Vergleich .....  | 20 |
| 4.1 Haushalte nach Typ des privaten Haushalts (nach Familien) und Art der Wohnungs-<br>nutzung, Fläche der Wohnung und Zahl der Räume .....                 | 23 |
| 4.2 Haushalte nach Größe des privaten Haushalts und Art der Wohnungsnutzung,<br>Fläche der Wohnung und Zahl der Räume .....                                 | 24 |
| 4.3 Haushalte nach Seniorenstatus des privaten Haushalts und Art der Wohnungsnutzung,<br>Fläche der Wohnung und Zahl der Räume .....                        | 25 |
| Definitionen .....  | 26 |

## Einführung

Der Zensus 2011 ist eine Bevölkerungs-, Gebäude- und Wohnungszählung. Dabei werden – soweit möglich – bereits vorhandene Daten aus Verwaltungsregistern für statistische Zwecke genutzt. Eine Haushaltebefragung auf Stichprobenbasis, eine Vollerhebung aller an Anschriften mit Sonderbereichen lebenden Personen (Wohnheime und Gemeinschaftsunterkünfte) sowie eine postalische Befragung zu Gebäude- und Wohnungsdaten bei den Eigentümerinnen und Eigentümern oder Verwalterinnen und Verwaltern ergänzen und korrigieren die Informationen aus den Registern. Eine traditionelle Volkszählung inklusive einer Gebäude- und Wohnungszählung wurde in den alten Bundesländern letztmalig 1987, in der DDR letztmalig 1981 durchgeführt. Eine Gebäude- und Wohnungszählung fand nach der Wiedervereinigung nur in den neuen Bundesländern im Jahr 1995 statt.

Ziel des Zensus 2011 war zum einen die Ermittlung der amtlichen Einwohnerzahlen zum Stichtag 9. Mai 2011. Zum anderen wurden wichtige Strukturinformationen erhoben, welche eine umfassende Datengrundlage bieten, wie die Menschen in Deutschland leben, wohnen und arbeiten.

Die vorliegende Publikation präsentiert Ergebnisse des Zensus 2011 zu den Themen Gebäude, Wohnungen und Wohnverhältnisse von Haushalten nach Abschluss der Datenaufbereitung.

## Rechtliche Grundlagen

Die rechtlichen Grundlagen des Zensus 2011 bilden

- die Verordnung Europäische Gemeinschaft (EG) Nummer 763/2008 des Europäischen Parlaments und des Rates vom 9. Juli 2008 über Volks- und Wohnungszählungen,
- das Zensusvorbereitungsgesetz (ZensVorbG 2011),
- das Zensusgesetz 2011 (ZensG 2011),
- die Stichprobenverordnung Zensusgesetz 2011 (StichprobenV),
- sowie die jeweiligen landesrechtlichen Regelungen zur Ausführung des ZensG 2011.

Nach § 1 Abs. 1 ZensG 2011 führten die Statistischen Ämter des Bundes und der Länder eine Bevölkerungs-, Gebäude- und Wohnungszählung (Zensus) mit Stand zum 9. Mai 2011 (Berichtszeitpunkt) als Bundesstatistik durch.

Gemäß § 1 Abs. 3 ZensG 2011 dient der Zensus unter anderem der Gewinnung von Grunddaten für das Gesamtsystem der amtlichen Statistik sowie von Strukturdaten über die Bevölkerung als Datengrundlage für vielfältige politische Entscheidungen.

Die nachstehend veröffentlichten Ergebnisse wurden auf Basis folgender Erhebungen und statistischer Verfahren ermittelt:

- Daten aus der Gebäude- und Wohnungszählung (§ 6 ZensG 2011),
- Daten aus der Zusammenführung der Datensätze und Haushaltegenerierung (§ 9 Abs. 3 ZensG 2011).

## Methode

Da es in Deutschland zu Gebäude- und Wohnungsdaten keine flächendeckenden Register gibt, wurden die Angaben zu Gebäuden und Wohnungen durch eine postalische Befragung der Eigentümerinnen und Eigentümer oder Verwalterinnen und Verwalter von Gebäuden und Wohnungen sowie bewohnten Unterkünften gewonnen. Die zum Stichtag 9. Mai 2011 als Vollerhebung durchgeführte Gebäude- und Wohnungszählung liefert Informationen zu Gebäuden mit Wohnraum sowie zu den darin befindlichen Wohnungen. Zu rein gewerblich genutzten Objekten werden keine Informationen angeboten.

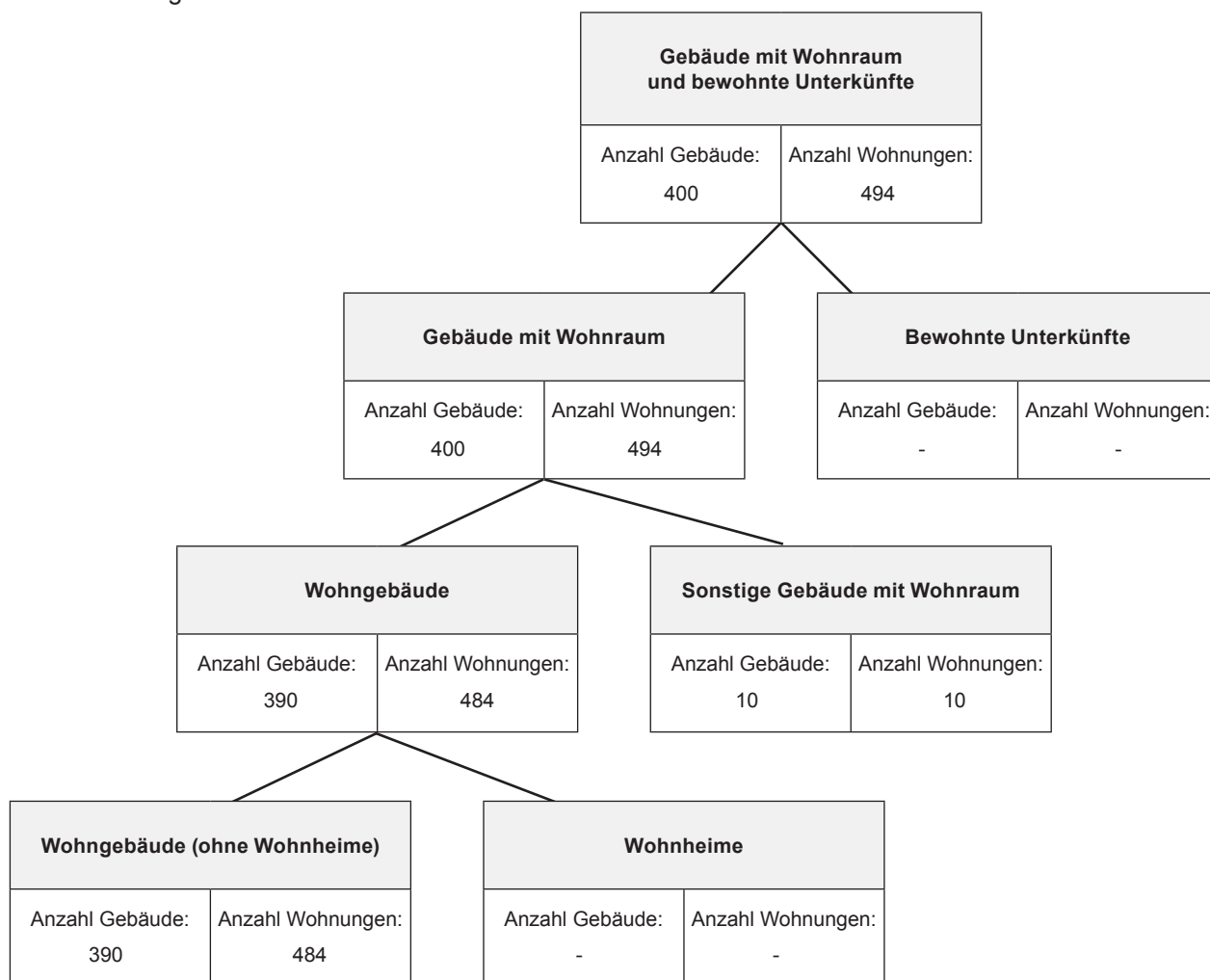
Durch das statistische Verfahren der Haushaltegenerierung stehen nicht nur die gesammelten Informationen zu Bevölkerung, Gebäuden und Wohnungen zur Verfügung, sondern zusätzlich auch Angaben zu Haushalts- und Familienstrukturen. Dabei wurden anschriftenweise Personen zu Haushalten zusammengefasst und den in der Gebäude- und Wohnungszählung erfassten Wohnungen zugeordnet. Die Haushaltegenerierung bildet daher die Wohnhaushalte an einer Anschrift ab. Die Zahl der Haushalte kann von der Zahl der bewohnten Wohnungen abweichen, da ein Haushalt beispielsweise bei Umzügen vorübergehend mehrere Wohnungen nutzen kann.

Bei allen Veröffentlichungen der amtlichen Statistik in Deutschland sind die Einzelangaben der Befragten grundsätzlich geheim zu halten (§ 16 Bundesstatistikgesetz). Bei allen Ergebnisbestandteilen aus Registerauszählungen oder Vollerhebungen des Zensus 2011 erfolgt die Geheimhaltung durch das maschinelle, datenverändernde Verfahren SAFE (Verfahren zur **s**icheren **A**nonymisierung für **E**inzeldaten). Dieses Verfahren stellt sicher, dass bereits vor Erstellung einer Ergebnistabelle kein Datensatz vorhanden ist, welcher Rückschlüsse auf Einzelfälle zulässt.

Weiterführende methodische Informationen zum Zensusmodell und zur Geheimhaltung stehen unter [www.zensus2011.de](http://www.zensus2011.de) zur Verfügung.

## Systematik von Gebäuden und Wohnungen

Im Rahmen des Zensus 2011 werden die Gebäude und Wohnungen nach der Art des Gebäudes in hierarchischen Strukturen abgebildet. Nachstehende Abbildung zeigt die Ergebnisse für die regionale Einheit dieser Veröffentlichung.



Die Ergebnisse zur Gebäude- und Wohnungszählung betrachten ausschließlich Gebäude mit Wohnraum. Bewohnte Unterkünfte bleiben daher für die Ergebnistabellen unberücksichtigt.

## 1.1 Gebäude mit Wohnraum und Wohnungen in Gebäuden mit Wohnraum nach Baujahr, Gebäudetyp, Zahl der Wohnungen, Eigentumsform und Heizungsart

|  | Gebäude mit Wohnraum |           | darunter    |           |
|--|----------------------|-----------|-------------|-----------|
|  | Gebäude              | Wohnungen | Wohngebäude |           |
|  |                      |           | Gebäude     | Wohnungen |
|  | Anzahl               | Anzahl    | Anzahl      | Anzahl    |
| <b>Insgesamt</b>                             |                      |           |             |           |
| Insgesamt                                    | 400                  | 494       | 390         | 484       |
| <b>Baujahr</b>                               |                      |           |             |           |
| Vor 1919                                     | (71)                 | 92        | (67)        | 88        |
| 1919 - 1948                                  | 19                   | 19        | 16          | 16        |
| 1949 - 1978                                  | 180                  | 222       | 177         | 219       |
| 1979 - 1986                                  | (57)                 | (76)      | (57)        | (76)      |
| 1987 - 1990                                  | 4                    | 4         | 4           | 4         |
| 1991 - 1995                                  | (28)                 | 31        | (28)        | 31        |
| 1996 - 2000                                  | 25                   | (34)      | 25          | (34)      |
| 2001 - 2004                                  | 10                   | 10        | 10          | 10        |
| 2005 - 2008                                  | (3)                  | (3)       | (3)         | (3)       |
| 2009 und später                              | 3                    | 3         | 3           | 3         |
| <b>Gebäudetyp nach Zahl der Wohnungen</b>    |                      |           |             |           |
| Freistehendes Haus Insgesamt                 | 286                  | 362       | 276         | 352       |
| mit 1 Wohnung                                | 215                  | 215       | (208)       | (208)     |
| mit 2 Wohnungen                              | 56                   | 103       | 56          | 103       |
| mit 3 und mehr Wohnungen                     | 15                   | 44        | 12          | 41        |
| Doppelhaushälfte Insgesamt                   | 36                   | 39        | 36          | 39        |
| mit 1 Wohnung                                | 24                   | 24        | 24          | 24        |
| mit 2 Wohnungen                              | 12                   | 15        | 12          | 15        |
| mit 3 und mehr Wohnungen                     | -                    | -         | -           | -         |
| Gereihtes Haus Insgesamt                     | 63                   | 78        | 63          | 78        |
| mit 1 Wohnung                                | 53                   | 53        | 53          | 53        |
| mit 2 Wohnungen                              | 7                    | 13        | 7           | 13        |
| mit 3 und mehr Wohnungen                     | 3                    | 12        | 3           | 12        |
| Anderer Gebäudetyp Insgesamt                 | 15                   | 15        | 15          | 15        |
| mit 1 Wohnung                                | 15                   | 15        | 15          | 15        |
| mit 2 Wohnungen                              | -                    | -         | -           | -         |
| mit 3 und mehr Wohnungen                     | -                    | -         | -           | -         |
| <b>Zahl der Wohnungen im Gebäude</b>         |                      |           |             |           |
| 1 Wohnung                                    | 307                  | 307       | 300         | 300       |
| 2 Wohnungen                                  | (75)                 | 131       | (75)        | 131       |
| 3 - 6 Wohnungen                              | 12                   | (35)      | 9           | (32)      |
| 7 - 12 Wohnungen                             | 6                    | 21        | 6           | 21        |
| 13 und mehr Wohnungen                        | -                    | -         | -           | -         |
| <b>Eigentumsform des Gebäudes</b>            |                      |           |             |           |
| Gemeinschaft von Wohnungseigentümern/-innen  | (36)                 | (77)      | (36)        | (77)      |
| Privatperson/-en                             | 364                  | 417       | 354         | 407       |
| Wohnungsgenossenschaft                       | -                    | -         | -           | -         |
| Kommune oder kommunales Wohnungsunternehmen  | -                    | -         | -           | -         |
| Privatwirtschaftliches Wohnungsunternehmen   | -                    | -         | -           | -         |
| Anderes privatwirtschaftliches Unternehmen   | -                    | -         | -           | -         |
| Bund oder Land                               | -                    | -         | -           | -         |
| Organisation ohne Erwerbszweck (z.B. Kirche) | -                    | -         | -           | -         |

Noch: 1.1 Gebäude mit Wohnraum und Wohnungen in Gebäuden mit Wohnraum nach Baujahr, Gebäudetyp,  
Zahl der Wohnungen, Eigentumsform und Heizungsart

|  | Gebäude mit Wohnraum |           | darunter    |           |
|--|----------------------|-----------|-------------|-----------|
|  |                      |           | Wohngebäude |           |
|  | Gebäude              | Wohnungen | Gebäude     | Wohnungen |
|  | Anzahl               | Anzahl    | Anzahl      | Anzahl    |
| <b>Heizungsart</b>                               |                      |           |             |           |
| Fernheizung (Fernwärme)                          | 3                    | 12        | 3           | 12        |
| Etagenheizung                                    | 7                    | 7         | 7           | 7         |
| Blockheizung                                     | 3                    | 3         | 3           | 3         |
| Zentralheizung                                   | 294                  | 370       | 288         | 364       |
| Einzel-/Mehrraumöfen (auch Nachtspeicherheizung) | 81                   | 90        | 77          | 86        |
| Keine Heizung im Gebäude oder in den Wohnungen   | 12                   | 12        | 12          | 12        |

Bei den ausgewiesenen Wohnungszahlen sind gewerblich genutzte Wohnungen nicht, Diplomatenwohnungen/Wohnungen ausländischer Streitkräfte nur in der „Insgesamt-Zeile“ berücksichtigt.

Die ausgewiesenen Zahlen zu „Gebäudetyp nach Zahl der Wohnungen“ und „Zahl der Wohnungen im Gebäude“ können Abweichungen zwischen der Anzahl der Gebäude und der entsprechenden Zahl der Wohnungen in diesen Gebäuden aufweisen. Dies ist auf das beim Zensus 2011 eingesetzte Geheimhaltungsverfahren zurückzuführen sowie auf die in den Wohnungsauswertungen nicht berücksichtigten Diplomatenwohnungen/Wohnungen ausländischer Streitkräfte bzw. gewerblich genutzten Wohnungen.

## 1.2 Gebäude mit Wohnraum nach Baujahr und Gebäudeart, Gebäudetyp, Zahl der Wohnungen, Eigentumsform und Heizungsart

|  | Insgesamt | Baujahr (Jahrzwanzigste) |             |             |                 |
|--|-----------|--------------------------|-------------|-------------|-----------------|
|  |           | Vor 1950                 | 1950 - 1969 | 1970 - 1989 | 1990 und später |
|  | Anzahl    | Anzahl                   | Anzahl      | Anzahl      | Anzahl          |
| <b>Insgesamt</b>                             |           |                          |             |             |                 |
| Insgesamt                                    | 400       | 90                       | (117)       | (120)       | 73              |
| <b>Art des Gebäudes</b>                      |           |                          |             |             |                 |
| Gebäude mit Wohnraum                         | 400       | 90                       | (117)       | (120)       | 73              |
| Wohngebäude                                  | 390       | (83)                     | (114)       | (120)       | 73              |
| Wohngebäude (ohne Wohnheime)                 | 390       | (83)                     | (114)       | (120)       | 73              |
| Wohnheime                                    | -         | -                        | -           | -           | -               |
| Sonstige Gebäude mit Wohnraum                | 10        | 7                        | 3           | -           | -               |
| <b>Gebäudetyp nach Zahl der Wohnungen</b>    |           |                          |             |             |                 |
| Freistehendes Haus Insgesamt                 | 286       | (40)                     | 90          | (98)        | 58              |
| mit 1 Wohnung                                | 215       | (31)                     | 66          | 69          | 49              |
| mit 2 Wohnungen                              | 56        | 9                        | (18)        | 20          | 9               |
| mit 3 und mehr Wohnungen                     | 15        | -                        | 6           | 9           | -               |
| Doppelhaushälfte Insgesamt                   | 36        | 15                       | 9           | 6           | 6               |
| mit 1 Wohnung                                | 24        | 9                        | 6           | 6           | 3               |
| mit 2 Wohnungen                              | 12        | 6                        | 3           | -           | 3               |
| mit 3 und mehr Wohnungen                     | -         | -                        | -           | -           | -               |
| Gereihtes Haus Insgesamt                     | 63        | 26                       | 18          | 10          | 9               |
| mit 1 Wohnung                                | 53        | 23                       | 15          | 6           | 9               |
| mit 2 Wohnungen                              | 7         | 3                        | -           | 4           | -               |
| mit 3 und mehr Wohnungen                     | 3         | -                        | 3           | -           | -               |
| Anderer Gebäudetyp Insgesamt                 | 15        | 9                        | -           | 6           | -               |
| mit 1 Wohnung                                | 15        | 9                        | -           | 6           | -               |
| mit 2 Wohnungen                              | -         | -                        | -           | -           | -               |
| mit 3 und mehr Wohnungen                     | -         | -                        | -           | -           | -               |
| <b>Zahl der Wohnungen im Gebäude</b>         |           |                          |             |             |                 |
| 1 Wohnung                                    | 307       | (72)                     | 87          | (87)        | 61              |
| 2 Wohnungen                                  | (75)      | 18                       | (21)        | 24          | 12              |
| 3 - 6 Wohnungen                              | 12        | -                        | 6           | 6           | -               |
| 7 - 12 Wohnungen                             | 6         | -                        | 3           | 3           | -               |
| 13 und mehr Wohnungen                        | -         | -                        | -           | -           | -               |
| <b>Eigentumsform des Gebäudes</b>            |           |                          |             |             |                 |
| Gemeinschaft von Wohnungseigentümern/-innen  | (36)      | 9                        | (12)        | 12          | 3               |
| Privatperson/-en                             | 364       | (81)                     | 105         | 108         | 70              |
| Wohnungsgenossenschaft                       | -         | -                        | -           | -           | -               |
| Kommune oder kommunales Wohnungsunternehmen  | -         | -                        | -           | -           | -               |
| Privatwirtschaftliches Wohnungsunternehmen   | -         | -                        | -           | -           | -               |
| Anderes privatwirtschaftliches Unternehmen   | -         | -                        | -           | -           | -               |
| Bund oder Land                               | -         | -                        | -           | -           | -               |
| Organisation ohne Erwerbszweck (z.B. Kirche) | -         | -                        | -           | -           | -               |



Noch: 1.2 Gebäude mit Wohnraum nach Baujahr und Gebäudeart, Gebäudetyp, Zahl der Wohnungen,  
Eigentumsform und Heizungsart

|   | Insgesamt | Baujahr (Jahrzwanzigste) |             |             |                 |
|---|-----------|--------------------------|-------------|-------------|-----------------|
|   |           | Vor 1950                 | 1950 - 1969 | 1970 - 1989 | 1990 und später |
|   | Anzahl    | Anzahl                   | Anzahl      | Anzahl      | Anzahl          |
| <b>Heizungsart</b>                                  |           |                          |             |             |                 |
| Fernheizung (Fernwärme)                             | 3         | -                        | 3           | -           | -               |
| Etagenheizung                                       | 7         | -                        | -           | 7           | -               |
| Blockheizung  | 3         | -                        | 3           | -           | -               |
| Zentralheizung                                      | 294       | (46)                     | 84          | 94          | 70              |
| Einzel-/Mehrraumöfen (auch<br>Nachtspeicherheizung) | 81        | 38                       | 21          | 19          | 3               |
| Keine Heizung im Gebäude oder in<br>den Wohnungen   | 12        | 6                        | 6           | -           | -               |

## 1.3.1 Gebäude mit Wohnraum nach regionaler Einheit und Baujahr, Gebäudeart, Gebäudetyp, Zahl der Wohnungen, Eigentumsform und Heizungsart

|   | Gebäude |                             |                       |                 |             |
|---|---------|-----------------------------|-----------------------|-----------------|-------------|
|   | Neroth  | Verbandsgemeinde Gerolstein | Landkreis Vulkaneifel | Rheinland-Pfalz | Deutschland |
|   | Anzahl  | Anzahl                      | Anzahl                | Anzahl          | Anzahl      |
| <b>Insgesamt</b>                          |         |                             |                       |                 |             |
| Insgesamt                                 | 400     | 5 242                       | 23 720                | 1 183 475       | 18 922 618  |
| <b>Baujahr</b>                            |         |                             |                       |                 |             |
| Vor 1919                                  | (71)    | 937                         | 3 744                 | 181 833         | 2 655 042   |
| 1919 - 1948                               | 19      | 455                         | 2 215                 | 123 453         | 2 307 543   |
| 1949 - 1978                               | 180     | 2 127                       | 9 290                 | 462 714         | 7 188 157   |
| 1979 - 1986                               | (57)    | 520                         | 2 600                 | 120 331         | 1 828 250   |
| 1987 - 1990                               | 4       | 139                         | 817                   | 47 821          | 736 588     |
| 1991 - 1995                               | (28)    | 307                         | 1 365                 | 69 320          | 1 153 484   |
| 1996 - 2000                               | 25      | 347                         | 1 782                 | 79 166          | 1 434 704   |
| 2001 - 2004                               | 10      | 224                         | 982                   | 47 349          | 790 074     |
| 2005 - 2008                               | (3)     | 130                         | 669                   | 36 981          | 594 658     |
| 2009 und später                           | 3       | (56)                        | 256                   | 14 507          | 234 118     |
| <b>Art des Gebäudes</b>                   |         |                             |                       |                 |             |
| Gebäude mit Wohnraum                      | 400     | 5 242                       | 23 720                | 1 183 475       | 18 922 618  |
| Wohngebäude                               | 390     | 5 038                       | 22 800                | 1 140 000       | 18 259 360  |
| Wohngebäude (ohne Wohnheime)              | 390     | 5 038                       | 22 794                | 1 139 024       | 18 239 634  |
| Wohnheime                                 | -       | -                           | 6                     | 976             | 19 726      |
| Sonstige Gebäude mit Wohnraum             | 10      | 204                         | 920                   | 43 475          | 663 258     |
| <b>Gebäudetyp nach Zahl der Wohnungen</b> |         |                             |                       |                 |             |
| Freistehendes Haus Insgesamt              | 286     | 3 844                       | 18 981                | 813 645         | 11 670 098  |
| mit 1 Wohnung                             | 215     | 2 943                       | 14 970                | 597 607         | 7 865 099   |
| mit 2 Wohnungen                           | 56      | 666                         | 2 930                 | 143 967         | 2 363 400   |
| mit 3 und mehr Wohnungen                  | 15      | 235                         | 1 081                 | 72 071          | 1 441 599   |
| Doppelhaushälfte Insgesamt                | 36      | 440                         | 1 714                 | 131 807         | 2 767 712   |
| mit 1 Wohnung                             | 24      | 318                         | 1 270                 | 93 446          | 1 961 269   |
| mit 2 Wohnungen                           | 12      | (87)                        | 301                   | 21 364          | 424 662     |
| mit 3 und mehr Wohnungen                  | -       | 35                          | 143                   | 16 997          | 381 781     |
| Gereihtes Haus Insgesamt                  | 63      | 706                         | 1 896                 | 187 370         | 3 714 711   |
| mit 1 Wohnung                             | 53      | 509                         | 1 400                 | 119 829         | 2 093 366   |
| mit 2 Wohnungen                           | 7       | (102)                       | 270                   | 22 255          | 311 332     |
| mit 3 und mehr Wohnungen                  | 3       | (95)                        | 226                   | 45 286          | 1 310 013   |
| Anderer Gebäudetyp Insgesamt              | 15      | 252                         | 1 129                 | 50 653          | 770 097     |
| mit 1 Wohnung                             | 15      | 192                         | 857                   | 33 076          | 419 909     |
| mit 2 Wohnungen                           | -       | 41                          | (175)                 | 7 730           | 130 258     |
| mit 3 und mehr Wohnungen                  | -       | (19)                        | 97                    | 9 847           | 219 930     |
| <b>Zahl der Wohnungen im Gebäude</b>      |         |                             |                       |                 |             |
| 1 Wohnung                                 | 307     | 3 962                       | 18 497                | 843 958         | 12 339 643  |
| 2 Wohnungen                               | (75)    | 896                         | 3 676                 | 195 316         | 3 229 652   |
| 3 - 6 Wohnungen                           | 12      | 347                         | 1 418                 | 114 928         | 2 251 854   |
| 7 - 12 Wohnungen                          | 6       | 34                          | 97                    | 23 254          | 882 631     |
| 13 und mehr Wohnungen                     | -       | 3                           | (32)                  | 6 019           | 218 838     |

Noch: 1.3.1 Gebäude mit Wohnraum nach regionaler Einheit und Baujahr, Gebäudeart, Gebäudetyp, Zahl der Wohnungen, Eigentumsform und Heizungsart

|  | Gebäude |                             |                       |                 |             |
|--|---------|-----------------------------|-----------------------|-----------------|-------------|
|  | Neroth  | Verbandsgemeinde Gerolstein | Landkreis Vulkaneifel | Rheinland-Pfalz | Deutschland |
|  | Anzahl  | Anzahl                      | Anzahl                | Anzahl          | Anzahl      |
| <b>Eigentumsform des Gebäudes</b>                |         |                             |                       |                 |             |
| Gemeinschaft von Wohnungseigentümern/-innen      | (36)    | 289                         | 1 132                 | 88 519          | 1 767 017   |
| Privatperson/-en                                 | 364     | 4 902                       | 22 381                | 1 060 228       | 15 968 275  |
| Wohnungsgenossenschaft                           | -       | -                           | -                     | 3 425           | 288 767     |
| Kommune oder kommunales Wohnungsunternehmen      | -       | 13                          | 48                    | 12 683          | 332 089     |
| Privatwirtschaftliches Wohnungsunternehmen       | -       | 22                          | 47                    | 8 438           | 316 086     |
| Anderes privatwirtschaftliches Unternehmen       | -       | 3                           | 59                    | 4 760           | 131 832     |
| Bund oder Land                                   | -       | -                           | 3                     | 1 109           | 44 215      |
| Organisation ohne Erwerbszweck (z.B. Kirche)     | -       | 13                          | 50                    | 4 313           | 74 337      |
| <b>Heizungsart</b>                               |         |                             |                       |                 |             |
| Fernheizung (Fernwärme)                          | 3       | 80                          | 317                   | 28 315          | 1 020 473   |
| Etagenheizung                                    | 7       | (130)                       | 447                   | 69 769          | 1 218 091   |
| Blockheizung                                     | 3       | 22                          | (89)                  | 5 500           | 186 429     |
| Zentralheizung                                   | 294     | 4 079                       | 18 994                | 964 750         | 14 951 706  |
| Einzel-/Mehrraumöfen (auch Nachtspeicherheizung) | 81      | 875                         | 3 512                 | 103 185         | 1 435 746   |
| Keine Heizung im Gebäude oder in den Wohnungen   | 12      | 56                          | 361                   | 11 956          | 110 173     |

## 1.3.2 Gebäude mit Wohnraum nach regionaler Einheit und Baujahr, Gebäudeart, Gebäudetyp, Zahl der Wohnungen, Eigentumsform und Heizungsart -in %-

|   | Gebäude |                             |                       |                 |             |
|---|---------|-----------------------------|-----------------------|-----------------|-------------|
|   | Neroth  | Verbandsgemeinde Gerolstein | Landkreis Vulkaneifel | Rheinland-Pfalz | Deutschland |
|   | %       | %                           | %                     | %               | %           |
| <b>Baujahr</b>                            |         |                             |                       |                 |             |
| Vor 1919                                  | (17,8)  | 17,9                        | 15,8                  | 15,4            | 14,0        |
| 1919 - 1948                               | 4,8     | 8,7                         | 9,3                   | 10,4            | 12,2        |
| 1949 - 1978                               | 45,0    | 40,6                        | 39,2                  | 39,1            | 38,0        |
| 1979 - 1986                               | (14,3)  | 9,9                         | 11,0                  | 10,2            | 9,7         |
| 1987 - 1990                               | 1,0     | 2,7                         | 3,4                   | 4,0             | 3,9         |
| 1991 - 1995                               | (7,0)   | 5,9                         | 5,8                   | 5,9             | 6,1         |
| 1996 - 2000                               | 6,3     | 6,6                         | 7,5                   | 6,7             | 7,6         |
| 2001 - 2004                               | 2,5     | 4,3                         | 4,1                   | 4,0             | 4,2         |
| 2005 - 2008                               | (0,8)   | 2,5                         | 2,8                   | 3,1             | 3,1         |
| 2009 und später                           | 0,8     | (1,1)                       | 1,1                   | 1,2             | 1,2         |
| <b>Art des Gebäudes</b>                   |         |                             |                       |                 |             |
| Gebäude mit Wohnraum                      | 100,0   | 100,0                       | 100,0                 | 100,0           | 100,0       |
| Wohngebäude                               | 97,5    | 96,1                        | 96,1                  | 96,3            | 96,5        |
| Wohngebäude (ohne Wohnheime)              | 97,5    | 96,1                        | 96,1                  | 96,2            | 96,4        |
| Wohnheime                                 | -       | -                           | 0,0                   | 0,1             | 0,1         |
| Sonstige Gebäude mit Wohnraum             | 2,5     | 3,9                         | 3,9                   | 3,7             | 3,5         |
| <b>Gebäudetyp nach Zahl der Wohnungen</b> |         |                             |                       |                 |             |
| Freistehendes Haus Insgesamt              | 71,5    | 73,3                        | 80,0                  | 68,8            | 61,7        |
| mit 1 Wohnung                             | 53,8    | 56,1                        | 63,1                  | 50,5            | 41,6        |
| mit 2 Wohnungen                           | 14,0    | 12,7                        | 12,4                  | 12,2            | 12,5        |
| mit 3 und mehr Wohnungen                  | 3,8     | 4,5                         | 4,6                   | 6,1             | 7,6         |
| Doppelhaushälfte Insgesamt                | 9,0     | 8,4                         | 7,2                   | 11,1            | 14,6        |
| mit 1 Wohnung                             | 6,0     | 6,1                         | 5,4                   | 7,9             | 10,4        |
| mit 2 Wohnungen                           | 3,0     | (1,7)                       | 1,3                   | 1,8             | 2,2         |
| mit 3 und mehr Wohnungen                  | -       | 0,7                         | 0,6                   | 1,4             | 2,0         |
| Gereihtes Haus Insgesamt                  | 15,8    | 13,5                        | 8,0                   | 15,8            | 19,6        |
| mit 1 Wohnung                             | 13,3    | 9,7                         | 5,9                   | 10,1            | 11,1        |
| mit 2 Wohnungen                           | 1,8     | (1,9)                       | 1,1                   | 1,9             | 1,6         |
| mit 3 und mehr Wohnungen                  | 0,8     | (1,8)                       | 1,0                   | 3,8             | 6,9         |
| Anderer Gebäudetyp Insgesamt              | 3,8     | 4,8                         | 4,8                   | 4,3             | 4,1         |
| mit 1 Wohnung                             | 3,8     | 3,7                         | 3,6                   | 2,8             | 2,2         |
| mit 2 Wohnungen                           | -       | 0,8                         | (0,7)                 | 0,7             | 0,7         |
| mit 3 und mehr Wohnungen                  | -       | (0,4)                       | 0,4                   | 0,8             | 1,2         |
| <b>Zahl der Wohnungen im Gebäude</b>      |         |                             |                       |                 |             |
| 1 Wohnung                                 | 76,8    | 75,6                        | 78,0                  | 71,3            | 65,2        |
| 2 Wohnungen                               | (18,8)  | 17,1                        | 15,5                  | 16,5            | 17,1        |
| 3 - 6 Wohnungen                           | 3,0     | 6,6                         | 6,0                   | 9,7             | 11,9        |
| 7 - 12 Wohnungen                          | 1,5     | 0,6                         | 0,4                   | 2,0             | 4,7         |
| 13 und mehr Wohnungen                     | -       | 0,1                         | (0,1)                 | 0,5             | 1,2         |

Noch: 1.3.2 Gebäude mit Wohnraum nach regionaler Einheit und Baujahr, Gebäudeart, Gebäudetyp, Zahl der Wohnungen, Eigentumsform und Heizungsart -in %-

|  | Gebäude |                             |                       |                 |             |
|--|---------|-----------------------------|-----------------------|-----------------|-------------|
|  | Neroth  | Verbandsgemeinde Gerolstein | Landkreis Vulkaneifel | Rheinland-Pfalz | Deutschland |
|  | %       | %                           | %                     | %               | %           |
| <b>Eigentumsform des Gebäudes</b>                |         |                             |                       |                 |             |
| Gemeinschaft von Wohnungseigentümern/-innen      | (9,0)   | 5,5                         | 4,8                   | 7,5             | 9,3         |
| Privatperson/-en                                 | 91,0    | 93,5                        | 94,4                  | 89,6            | 84,4        |
| Wohnungsgenossenschaft                           | -       | -                           | -                     | 0,3             | 1,5         |
| Kommune oder kommunales Wohnungsunternehmen      | -       | 0,2                         | 0,2                   | 1,1             | 1,8         |
| Privatwirtschaftliches Wohnungsunternehmen       | -       | 0,4                         | 0,2                   | 0,7             | 1,7         |
| Anderes privatwirtschaftliches Unternehmen       | -       | 0,1                         | 0,2                   | 0,4             | 0,7         |
| Bund oder Land                                   | -       | -                           | 0,0                   | 0,1             | 0,2         |
| Organisation ohne Erwerbszweck (z.B. Kirche)     | -       | 0,2                         | 0,2                   | 0,4             | 0,4         |
| <b>Heizungsart</b>                               |         |                             |                       |                 |             |
| Fernheizung (Fernwärme)                          | 0,8     | 1,5                         | 1,3                   | 2,4             | 5,4         |
| Etagenheizung                                    | 1,8     | (2,5)                       | 1,9                   | 5,9             | 6,4         |
| Blockheizung                                     | 0,8     | 0,4                         | (0,4)                 | 0,5             | 1,0         |
| Zentralheizung                                   | 73,5    | 77,8                        | 80,1                  | 81,5            | 79,0        |
| Einzel-/Mehrraumöfen (auch Nachtspeicherheizung) | 20,3    | 16,7                        | 14,8                  | 8,7             | 7,6         |
| Keine Heizung im Gebäude oder in den Wohnungen   | 3,0     | 1,1                         | 1,5                   | 1,0             | 0,6         |

Die relativen Ergebnisse beziehen sich auf die Gesamtzahl der Gebäude der jeweiligen regionalen Einheit je betrachtetem Gebäudemerkmal.

Die relativen Werte wurden durch Division von Ergebnissen nach Durchführung der Geheimhaltung errechnet.

## 2.1 Wohnungen in Gebäuden mit Wohnraum nach Art der Nutzung, Fläche der Wohnung, Zahl der Räume und Ausstattung

|  | Wohnungen in Gebäuden mit Wohnraum | davon                     |   |                         |  |
|--|------------------------------------|---------------------------|---|-------------------------|--|
|  |                                    | Wohnungen in Wohngebäuden | davon                                       |                         | Wohnungen in Sonstigen Gebäuden mit Wohnraum |
|  |                                    |                           | Wohnungen in Wohngebäuden (keine Wohnheime) | Wohnungen in Wohnheimen |  |
|  | Anzahl                             | Anzahl                    | Anzahl                                      | Anzahl                  | Anzahl                                       |
| <b>Insgesamt</b>                               |                                    |                           |   |                         |  |
| Insgesamt                                      | 494                                | 484                       | 484   | -                       | 10   |
| <b>Art der Wohnungsnutzung</b>                 |                                    |                           |   |                         |  |
| Von Eigentümer/-in bewohnt                     | 342                                | 339                       | 339   | -                       | 3  |
| Zu Wohnzwecken vermietet (auch mietfrei)       | (95)                               | (92)                      | (92)  | -                       | 3  |
| Ferien- und Freizeitwohnung                    | 35                                 | 31                        | 31  | -                       | 4  |
| Leer stehend                                   | (22)                               | (22)                      | (22)  | -                       | -  |
| <b>Fläche der Wohnung in m²</b>                |                                    |                           |   |                         |  |
| Unter 40                                       | 3                                  | 3                         | 3   | -                       | -  |
| 40 - 59  | 21                                 | 21                        | 21  | -                       | -  |
| 60 - 79  | 68                                 | (68)                      | (68)  | -                       | -  |
| 80 - 99  | (99)                               | (95)                      | (95)  | -                       | 4  |
| 100 - 119                                      | 73                                 | 73                        | 73  | -                       | -  |
| 120 - 139                                      | (127)                              | (127)                     | (127)                                       | -                       | -  |
| 140 - 159                                      | (45)                               | (45)                      | (45)  | -                       | -  |
| 160 - 179                                      | 23                                 | 23                        | 23  | -                       | -  |
| 180 - 199                                      | 22                                 | 16                        | 16  | -                       | 6  |
| 200 und mehr                                   | 13                                 | 13                        | 13  | -                       | -  |
| <b>Zahl der Räume</b>                          |                                    |                           |   |                         |  |
| 1 Raum   | 6                                  | 6                         | 6   | -                       | -  |
| 2 Räume  | 15                                 | 15                        | 15  | -                       | -  |
| 3 Räume  | 56                                 | 56                        | 56  | -                       | -  |
| 4 Räume  | 71                                 | 71                        | 71  | -                       | -  |
| 5 Räume  | (111)                              | (111)                     | (111)                                       | -                       | -  |
| 6 Räume  | 100                                | 100                       | 100   | -                       | -  |
| 7 und mehr Räume                               | (135)                              | (125)                     | (125)                                       | -                       | 10   |
| <b>Ausstattung der Wohnung</b>                 |                                    |                           |   |                         |  |
| Badewanne/Dusche und WC vorhanden              | 491                                | 481                       | 481   | -                       | 10   |
| Badewanne/Dusche und WC nicht vorhanden        | 3                                  | 3                         | 3   | -                       | -  |
| Badewanne/Dusche vorhanden, WC nicht vorhanden | -                                  | -                         | -   | -                       | -  |
| Badewanne/Dusche nicht vorhanden, WC vorhanden | -                                  | -                         | -   | -                       | -  |

Bei den ausgewiesenen Wohnungszahlen sind gewerblich genutzte Wohnungen nicht, Diplomatenwohnungen/Wohnungen ausländischer Streitkräfte nur in der „Insgesamt-Zeile“ berücksichtigt.

## 2.2.1 Wohnungen in Gebäuden mit Wohnraum nach regionaler Einheit und Art der Nutzung, Fläche der Wohnung, Zahl der Räume und Ausstattung

|  | Wohnungen |                             |                       |                 |             |
|--|-----------|-----------------------------|-----------------------|-----------------|-------------|
|  | Neroth    | Verbandsgemeinde Gerolstein | Landkreis Vulkaneifel | Rheinland-Pfalz | Deutschland |
|  | Anzahl    | Anzahl                      | Anzahl                | Anzahl          | Anzahl      |
| <b>Insgesamt</b>                               |           |                             |                       |                 |             |
| Insgesamt                                      | 494       | 7 285                       | 31 880                | 2 010 559       | 40 563 320  |
| <b>Art der Wohnungsnutzung</b>                 |           |                             |                       |                 |             |
| Von Eigentümer/-in bewohnt                     | 342       | 4 349                       | 19 431                | 1 056 986       | 17 292 029  |
| Zu Wohnzwecken vermietet (auch mietfrei)       | (95)      | 2 262                       | 9 426                 | 841 958         | 21 199 913  |
| Ferien- und Freizeitwohnung                    | 35        | 308                         | 1 486                 | 14 906          | 224 529     |
| Leer stehend                                   | (22)      | 366                         | 1 533                 | 89 040          | 1 828 846   |
| <b>Fläche der Wohnung in m²</b>                |           |                             |                       |                 |             |
| Unter 40                                       | 3         | (134)                       | 471                   | 79 051          | 2 177 061   |
| 40 - 59  | 21        | 610                         | 2 492                 | 219 658         | 7 288 734   |
| 60 - 79  | 68        | 1 120                       | 4 570                 | 368 640         | 9 663 142   |
| 80 - 99  | (99)      | 1 341                       | 5 625                 | 363 190         | 6 987 435   |
| 100 - 119                                      | 73        | 1 137                       | 5 122                 | 281 553         | 4 913 194   |
| 120 - 139                                      | (127)     | 1 342                       | 5 754                 | 282 169         | 4 211 779   |
| 140 - 159                                      | (45)      | 697                         | 3 526                 | 181 337         | 2 394 089   |
| 160 - 179                                      | 23        | 358                         | 1 782                 | 86 315          | 1 117 240   |
| 180 - 199                                      | 22        | (165)                       | 953                   | 53 728          | 686 793     |
| 200 und mehr                                   | 13        | 381                         | 1 581                 | 87 249          | 1 105 850   |
| <b>Zahl der Räume</b>                          |           |                             |                       |                 |             |
| 1 Raum   | 6         | (105)                       | 290                   | 56 146          | 1 306 117   |
| 2 Räume  | 15        | 398                         | 1 524                 | 130 279         | 3 735 658   |
| 3 Räume  | 56        | 911                         | 3 899                 | 335 419         | 8 890 843   |
| 4 Räume  | 71        | 1 348                       | 5 534                 | 436 277         | 10 410 969  |
| 5 Räume  | (111)     | 1 351                       | 5 864                 | 364 352         | 6 855 418   |
| 6 Räume  | 100       | 1 316                       | 6 002                 | 292 471         | 4 406 792   |
| 7 und mehr Räume                               | (135)     | 1 856                       | 8 763                 | 387 946         | 4 939 520   |
| <b>Ausstattung der Wohnung</b>                 |           |                             |                       |                 |             |
| Badewanne/Dusche und WC vorhanden              | 491       | 7 215                       | 31 595                | 1 970 139       | 39 916 059  |
| Badewanne/Dusche und WC nicht vorhanden        | 3         | (26)                        | (99)                  | 6 506           | 308 371     |
| Badewanne/Dusche vorhanden, WC nicht vorhanden | -         | 10                          | (37)                  | 4 165           | 104 585     |
| Badewanne/Dusche nicht vorhanden, WC vorhanden | -         | 34                          | (145)                 | 22 080          | 216 302     |

Bei den ausgewiesenen Wohnungszahlen sind gewerblich genutzte Wohnungen nicht, Diplomatenwohnungen/Wohnungen ausländischer Streitkräfte nur in der „Insgesamt-Zeile“ berücksichtigt.

## 2.2.2 Wohnungen in Gebäuden mit Wohnraum nach regionaler Einheit und Art der Nutzung, Fläche der Wohnung, Zahl der Räume und Ausstattung -in %-

|  | Wohnungen |                             |                       |                 |             |
|--|-----------|-----------------------------|-----------------------|-----------------|-------------|
|  | Neroth    | Verbandsgemeinde Gerolstein | Landkreis Vulkaneifel | Rheinland-Pfalz | Deutschland |
|  | %         | %                           | %                     | %               | %           |
| <b>Art der Wohnungsnutzung</b>                 |           |                             |                       |                 |             |
| Von Eigentümer/-in bewohnt                     | 69,2      | 59,7                        | 61,0                  | 52,8            | 42,6        |
| Zu Wohnzwecken vermietet (auch mietfrei)       | (19,2)    | 31,1                        | 29,6                  | 42,0            | 52,3        |
| Ferien- und Freizeitwohnung                    | 7,1       | 4,2                         | 4,7                   | 0,7             | 0,6         |
| Leer stehend                                   | (4,5)     | 5,0                         | 4,8                   | 4,4             | 4,5         |
| <b>Fläche der Wohnung in m²</b>                |           |                             |                       |                 |             |
| Unter 40                                       | 0,6       | (1,8)                       | 1,5                   | 3,9             | 5,4         |
| 40 - 59  | 4,3       | 8,4                         | 7,8                   | 11,0            | 18,0        |
| 60 - 79  | 13,8      | 15,4                        | 14,3                  | 18,4            | 23,8        |
| 80 - 99  | (20,0)    | 18,4                        | 17,6                  | 18,1            | 17,2        |
| 100 - 119                                      | 14,8      | 15,6                        | 16,1                  | 14,1            | 12,1        |
| 120 - 139                                      | (25,7)    | 18,4                        | 18,1                  | 14,1            | 10,4        |
| 140 - 159                                      | (9,1)     | 9,6                         | 11,1                  | 9,1             | 5,9         |
| 160 - 179                                      | 4,7       | 4,9                         | 5,6                   | 4,3             | 2,8         |
| 180 - 199                                      | 4,5       | (2,3)                       | 3,0                   | 2,7             | 1,7         |
| 200 und mehr                                   | 2,6       | 5,2                         | 5,0                   | 4,4             | 2,7         |
| <b>Zahl der Räume</b>                          |           |                             |                       |                 |             |
| 1 Raum   | 1,2       | (1,4)                       | 0,9                   | 2,8             | 3,2         |
| 2 Räume  | 3,0       | 5,5                         | 4,8                   | 6,5             | 9,2         |
| 3 Räume  | 11,3      | 12,5                        | 12,2                  | 16,7            | 21,9        |
| 4 Räume  | 14,4      | 18,5                        | 17,4                  | 21,8            | 25,7        |
| 5 Räume  | (22,5)    | 18,5                        | 18,4                  | 18,2            | 16,9        |
| 6 Räume  | 20,2      | 18,1                        | 18,8                  | 14,6            | 10,9        |
| 7 und mehr Räume                               | (27,3)    | 25,5                        | 27,5                  | 19,4            | 12,2        |
| <b>Ausstattung der Wohnung</b>                 |           |                             |                       |                 |             |
| Badewanne/Dusche und WC vorhanden              | 99,4      | 99,0                        | 99,1                  | 98,4            | 98,4        |
| Badewanne/Dusche und WC nicht vorhanden        | 0,6       | (0,4)                       | (0,3)                 | 0,3             | 0,8         |
| Badewanne/Dusche vorhanden, WC nicht vorhanden | -         | 0,1                         | (0,1)                 | 0,2             | 0,3         |
| Badewanne/Dusche nicht vorhanden, WC vorhanden | -         | 0,5                         | (0,5)                 | 1,1             | 0,5         |

Bei den ausgewiesenen Wohnungszahlen sind gewerblich genutzte Wohnungen, Diplomatenwohnungen/Wohnungen ausländischer Streitkräfte nicht berücksichtigt.

Die relativen Ergebnisse beziehen sich auf die Gesamtzahl der Gebäude der jeweiligen regionalen Einheit je betrachtetem Gebäudemerkmal.

Die relativen Werte wurden durch Division von Ergebnissen nach Durchführung der Geheimhaltung errechnet.



## 3.1 Gebäude- und Wohnungskennzahlen im regionalen Vergleich

| Gebiet                             | Kennzahlen für Gebäude und Wohnungen |  |   |
|------------------------------------|--------------------------------------|--|---|
|                                    | Eigentümerquote<br>(Wohnungen)       | Durchschnittliche<br>Wohnungsgröße in m² | Durchschnittliche Anzahl<br>der Wohnungen je<br>Wohngebäude |
|                                    | %                                    | m²                                       | Anzahl  |
| Verbandsgemeinde Daun              | 66                                   | 111                                      | 1   |
| Betteldorf                         | .                                    | .  | 1   |
| Bleckhausen                        | .                                    | .  | 1   |
| Brockscheid                        | .                                    | .  | 1   |
| Darscheid                          | .                                    | .  | 1   |
| Daun, Stadt                        | 51                                   | 105                                      | 2   |
| Demerath                           | .                                    | .  | 1   |
| Deudesfeld                         | .                                    | .  | 1   |
| Dockweiler                         | .                                    | .  | 1   |
| Dreis-Brück                        | 77                                   | 119                                      | 1   |
| Ellscheid                          | 78                                   | .  | 1   |
| Gefell                             | .                                    | .  | 1   |
| Gillenfeld                         | 66                                   | .  | 1   |
| Hinterweiler                       | .                                    | 126                                      | 1   |
| Hörscheid                          | .                                    | .  | 1   |
| Immerath                           | .                                    | .  | 1   |
| Kirchweiler                        | .                                    | .  | 1   |
| Kradenbach                         | .                                    | .  | 1   |
| Mehren                             | 62                                   | 113                                      | 1   |
| Meisburg                           | .                                    | .  | 1   |
| Mückeln                            | 76                                   | .  | 1   |
| Nerdlen                            | .                                    | .  | 1   |
| Niederstadtfeld                    | .                                    | .  | 1   |
| Oberstadtfeld                      | .                                    | .  | 1   |
| Sarmersbach                        | .                                    | .  | 1   |
| Saxler                             | .                                    | .  | 1   |
| Schalkenmehren                     | .                                    | .  | 1   |
| Schutz                             | .                                    | .  | 1   |
| Schönbach                          | .                                    | .  | 1   |
| Steineberg                         | .                                    | .  | 1   |
| Steiningen                         | .                                    | .  | 1   |
| Strohn                             | .                                    | .  | 1   |
| Strotzbüsch                        | .                                    | 110                                      | 1   |
| Udler                              | .                                    | .  | 1   |
| Utzerath                           | 86                                   | .  | 1   |
| Wallenborn                         | .                                    | .  | 1   |
| Weidenbach                         | .                                    | .  | 1   |
| Winkel (Eifel)                     | .                                    | .  | 1   |
| Üdersdorf                          | 74                                   | .  | 1   |
| <b>Verbandsgemeinde Gerolstein</b> | 67                                   | 110                                      | 1   |
| Berlingen                          | .                                    | .  | 1   |
| Birresborn                         | .                                    | .  | 1   |
| Densborn                           | .                                    | 114                                      | 1   |
| Duppach                            | .                                    | .  | 1   |
| Gerolstein, Stadt                  | 59                                   | 108                                      | 1   |
| Hohenfels-Essingen                 | .                                    | .  | 1   |
| Kalenborn-Scheuern                 | .                                    | .  | 1   |
| Kopp                               | .                                    | .  | 1   |
| Mürtenbach                         | .                                    | .  | 1   |
| <b>Neroth</b>                      | .                                    | .  | 1   |
| Pelm                               | .                                    | .  | 1   |

## Noch: 3.1 Gebäude- und Wohnungskennzahlen im regionalen Vergleich

| Gebiet                      | Kennzahlen für Gebäude und Wohnungen |  |   |
|-----------------------------|--------------------------------------|--|---|
|                             | Eigentümerquote<br>(Wohnungen)       | Durchschnittliche<br>Wohnungsgröße in m² | Durchschnittliche Anzahl<br>der Wohnungen je<br>Wohngebäude |
|                             | %                                    | m²                                       | Anzahl  |
| Rockeskyll                  | .                                    | 114                                      | 1   |
| Salm                        | .                                    | .  | 1   |
| Verbandsgemeinde Hillesheim | 70                                   | 115                                      | 1   |
| Basberg                     | .                                    | .  | 1   |
| Berndorf                    | .                                    | .  | 1   |
| Dohm-Lammersdorf            | .                                    | .  | 1   |
| Hillesheim, Stadt           | 57                                   | .  | 2   |
| Kerpen (Eifel)              | .                                    | .  | 1   |
| Nohn                        | .                                    | .  | 1   |
| Oberbettingen               | .                                    | .  | 1   |
| Oberehe-Stroheich           | .                                    | .  | 1   |
| Walsdorf                    | .                                    | .  | 1   |
| Wiesbaum                    | .                                    | .  | 1   |
| Üxheim                      | .                                    | .  | 1   |
| Verbandsgemeinde Kelberg    | 74                                   | .  | 1   |
| Arbach                      | .                                    | .  | 1   |
| Beinhausen                  | .                                    | .  | 1   |
| Bereborn                    | .                                    | .  | 1   |
| Berenbach                   | .                                    | .  | 1   |
| Bodenbach                   | .                                    | 122                                      | 1   |
| Bongard                     | .                                    | 116                                      | 1   |
| Borler                      | .                                    | .  | 1   |
| Boxberg                     | .                                    | .  | 1   |
| Brücktal                    | .                                    | .  | 2   |
| Drees                       | .                                    | .  | 1   |
| Gelenberg                   | 87                                   | 128                                      | 1   |
| Gunderath                   | .                                    | .  | 1   |
| Horperath                   | .                                    | .  | 1   |
| Höchstberg                  | .                                    | .  | 1   |
| Hörschhausen                | .                                    | .  | 1   |
| Kaperich                    | .                                    | .  | 1   |
| Katzwinkel                  | 87                                   | .  | 1   |
| Kelberg                     | 65                                   | 119                                      | 1   |
| Kirsbach                    | .                                    | .  | 1   |
| Kolverath                   | .                                    | .  | 1   |
| Kötterichen                 | .                                    | 114                                      | 1   |
| Lirstal                     | .                                    | 100                                      | 1   |
| Mannebach                   | .                                    | .  | 1   |
| Mosbruch                    | 90                                   | .  | 1   |
| Neichen                     | .                                    | .  | 1   |
| Nitz                        | .                                    | .  | 2   |
| Oberelz                     | .                                    | .  | 1   |
| Reimerath                   | .                                    | .  | 1   |
| Retterath                   | .                                    | .  | 1   |
| Sassen                      | .                                    | .  | 1   |
| Uersfeld                    | .                                    | .  | 1   |
| Ueß                         | .                                    | .  | 1   |
| Welcherath                  | .                                    | .  | 1   |
| Verbandsgemeinde Obere Kyll | 72                                   | 111                                      | 1   |
| Birgel                      | .                                    | .  | 1   |
| Esch                        | .                                    | .  | 1   |
| Feusdorf                    | 80                                   | 120                                      | 1   |

## Noch: 3.1 Gebäude- und Wohnungskennzahlen im regionalen Vergleich

| Gebiet                       | Kennzahlen für Gebäude und Wohnungen |  |   |
|------------------------------|--------------------------------------|--|---|
|                              | Eigentümerquote<br>(Wohnungen)       | Durchschnittliche<br>Wohnungsgröße in m² | Durchschnittliche Anzahl<br>der Wohnungen je<br>Wohngebäude |
|                              | %                                    | m²                                       | Anzahl  |
| Gönnersdorf                  | .                                    | .  | 1   |
| Hallschlag                   | .                                    | .  | 1   |
| Jünkerath                    | 62                                   | .  | 1   |
| Kerschenbach                 | .                                    | .  | 1   |
| Lissendorf                   | 67                                   | 99                                       | 1   |
| Ormont                       | .                                    | .  | 1   |
| Reuth                        | .                                    | .  | 2   |
| Scheid                       | 88                                   | .  | 1   |
| Schüller                     | .                                    | .  | 1   |
| Stadtkyll                    | .                                    | .  | 1   |
| Steffeln                     | .                                    | .  | 1   |
| <b>Landkreis Vulkaneifel</b> | 68,6                                 | .  | 1,4   |
| <b>Rheinland-Pfalz</b>       | 57,1                                 | 104,2                                    | 1,7   |
| <b>Deutschland</b>           | 45,9                                 | 91,4                                     | 2,1   |

Die Kennzahlen wurden durch Division von Originalergebnissen vor Geheimhaltung errechnet. Kennzahlwerte, die Rückschlüsse auf diese Originalergebnisse ermöglichen würden, wurden gesperrt.

Weitere Informationen zur jeweiligen Berechnung sind dem Bereich der Definitionen zu entnehmen.

## 3.2 Weitere Wohnungskennzahlen im regionalen Vergleich

| Gebiet                             | Kennzahlen für Wohnungen                  |                             |   |
|------------------------------------|---|-----------------------------|---|
|                                    | Anteil des selbst genutzten Wohneigentums | Leerstandsquote (Wohnungen) | Anteil des zu Wohnzwecken vermieteten Wohneigentums (auch mietfrei) |
|                                    | %   | %                           | %   |
| Verbandsgemeinde Daun              | 63  | 4                           | 33  |
| Betteldorf                         | .   | .                           | .   |
| Bleckhausen                        | .   | .                           | .   |
| Brockscheid                        | .   | .                           | .   |
| Darscheid                          | .   | .                           | .   |
| Daun, Stadt                        | 49  | 3                           | 48  |
| Demerath                           | .   | 6                           | 17  |
| Deudesfeld                         | .   | .                           | 20  |
| Dockweiler                         | .   | .                           | .   |
| Dreis-Brück                        | .   | 5                           | 21  |
| Ellscheid                          | .   | .                           | .   |
| Gefell                             | .   | -                           | .   |
| Gillenfeld                         | 63  | 5                           | 32  |
| Hinterweiler                       | .   | .                           | .   |
| Hörscheid                          | .   | .                           | .   |
| Immerath                           | .   | 5                           | .   |
| Kirchweiler                        | .   | 6                           | .   |
| Kradenbach                         | .   | .                           | .   |
| Mehren                             | 59  | 5                           | 36  |
| Meisburg                           | .   | .                           | .   |
| Mückeln                            | .   | .                           | 24  |
| Nerdlen                            | .   | 4                           | .   |
| Niederstadtfeld                    | 76  | .                           | .   |
| Oberstadtfeld                      | .   | .                           | .   |
| Sarmersbach                        | .   | .                           | .   |
| Saxler                             | 69  | .                           | .   |
| Schalkenmehren                     | .   | .                           | .   |
| Schutz                             | .   | .                           | .   |
| Schönbach                          | .   | .                           | .   |
| Steineberg                         | 79  | .                           | .   |
| Steiningen                         | 69  | .                           | .   |
| Strohn                             | .   | .                           | .   |
| Strotzbüsch                        | 69  | .                           | .   |
| Udler                              | .   | .                           | .   |
| Utzerath                           | .   | .                           | 13  |
| Wallenborn                         | .   | 7                           | .   |
| Weidenbach                         | .   | .                           | .   |
| Winkel (Eifel)                     | .   | .                           | .   |
| Üdersdorf                          | 71  | 4                           | 25  |
| <b>Verbandsgemeinde Gerolstein</b> | <b>64</b>                                 | <b>5</b>                    | <b>31</b>   |
| Berlingen                          | .   | .                           | .   |
| Birresborn                         | .   | 7                           | .   |
| Densborn                           | .   | .                           | .   |
| Duppach                            | .   | 9                           | .   |
| Gerolstein, Stadt                  | 57  | 5                           | 39  |
| Hohenfels-Essingen                 | .   | 4                           | .   |
| Kalenborn-Scheuern                 | .   | .                           | .   |
| Kopp                               | .   | .                           | .   |
| Mürtenbach                         | 68  | .                           | .   |
| <b>Neroth</b>                      | <b>75</b>                                 | .                           | .   |
| Pelm                               | 67  | .                           | .   |

## Noch: 3.2 Weitere Wohnungskennzahlen im regionalen Vergleich

| Gebiet                      | Kennzahlen für Wohnungen                  |                             |   |
|-----------------------------|---|-----------------------------|---|
|                             | Anteil des selbst genutzten Wohneigentums | Leerstandsquote (Wohnungen) | Anteil des zu Wohnzwecken vermieteten Wohneigentums (auch mietfrei) |
|                             | %   | %                           | %   |
| Rockeskyll                  | .   | .                           | .   |
| Salm                        | .   | .                           | .   |
| Verbandsgemeinde Hillesheim | 67  | 4                           | 29  |
| Basberg                     | .   | .                           | .   |
| Berndorf                    | 75  | .                           | .   |
| Dohm-Lammersdorf            | .   | .                           | .   |
| Hillesheim, Stadt           | 55  | .                           | 42  |
| Kerpen (Eifel)              | .   | 7                           | .   |
| Nohn                        | .   | .                           | .   |
| Oberbettingen               | .   | 1                           | .   |
| Oberehe-Stroheich           | 82  | .                           | 15  |
| Walsdorf                    | .   | 6                           | .   |
| Wiesbaum                    | .   | .                           | .   |
| Üxheim                      | 74  | .                           | .   |
| Verbandsgemeinde Kelberg    | 71  | 5                           | 24  |
| Arbach                      | .   | .                           | .   |
| Beinhausen                  | .   | -                           | .   |
| Bereborn                    | .   | .                           | .   |
| Berenbach                   | .   | .                           | .   |
| Bodenbach                   | .   | 3                           | .   |
| Bongard                     | 71  | .                           | .   |
| Borler                      | .   | .                           | .   |
| Boxberg                     | .   | .                           | 25  |
| Brücktal                    | .   | .                           | .   |
| Drees                       | .   | .                           | .   |
| Gelenberg                   | .   | .                           | .   |
| Gunderath                   | .   | .                           | .   |
| Horperath                   | .   | .                           | .   |
| Höchstberg                  | .   | .                           | .   |
| Hörschhausen                | .   | .                           | .   |
| Kaperich                    | .   | .                           | .   |
| Katzwinkel                  | .   | .                           | 13  |
| Kelberg                     | 61  | .                           | .   |
| Kirsbach                    | .   | -                           | .   |
| Kolverath                   | .   | .                           | .   |
| Kötterichen                 | .   | .                           | 23  |
| Lirstal                     | .   | .                           | .   |
| Mannebach                   | .   | .                           | .   |
| Mosbruch                    | .   | .                           | .   |
| Neichen                     | .   | .                           | .   |
| Nitz                        | .   | .                           | .   |
| Oberelz                     | .   | .                           | .   |
| Reimerath                   | .   | .                           | .   |
| Retterath                   | 74  | .                           | 21  |
| Sassen                      | .   | .                           | .   |
| Uersfeld                    | .   | .                           | .   |
| Ueß                         | .   | -                           | .   |
| Welcherath                  | .   | .                           | .   |
| Verbandsgemeinde Obere Kyll | 67  | 7                           | 26  |
| Birgel                      | .   | 7                           | .   |
| Esch                        | .   | .                           | .   |

## Noch: 3.2 Weitere Wohnungskennzahlen im regionalen Vergleich

| Gebiet                       | Kennzahlen für Wohnungen                  |                             |   |
|------------------------------|---|-----------------------------|---|
|                              | Anteil des selbst genutzten Wohneigentums | Leerstandsquote (Wohnungen) | Anteil des zu Wohnzwecken vermieteten Wohneigentums (auch mietfrei) |
|                              | %   | %                           | %   |
| Feusdorf                     | .   | .                           | .   |
| Gönnersdorf                  | .   | .                           | .   |
| Hallschlag                   | .   | .                           | .   |
| Jünkerath                    | .   | .                           | 35  |
| Kerschenbach                 | 78  | .                           | .   |
| Lissendorf                   | .   | .                           | .   |
| Ormont                       | .   | 4                           | .   |
| Reuth                        | .   | 4                           | .   |
| Scheid                       | .   | .                           | 12  |
| Schüller                     | .   | .                           | .   |
| Stadtkyll                    | .   | .                           | .   |
| Steffeln                     | .   | .                           | .   |
| <b>Landkreis Vulkaneifel</b> | 65,3                                      | 4,9                         | 29,8  |
| <b>Rheinland-Pfalz</b>       | 54,7                                      | 4,3                         | 41  |
| <b>Deutschland</b>           | 43,9                                      | 4,4                         | 51,7  |

Die Kennzahlen wurden durch Division von Originalergebnissen vor Geheimhaltung errechnet. Kennzahlwerte, die Rückschlüsse auf diese Originalergebnisse ermöglichen würden, wurden gesperrt.

Weitere Informationen zur jeweiligen Berechnung sind dem Bereich der Definitionen zu entnehmen.

#### 4.1 Haushalte nach Typ des privaten Haushalts (nach Familien) und Art der Wohnungsnutzung, Fläche der Wohnung und Zahl der Räume

|  | Insgesamt | Typ des privaten Haushalts (nach Familien) |                     |                     |                              |  |
|--|-----------|--|---------------------|---------------------|------------------------------|--|
|  |           | Einpersonenhaushalte<br>(Singlehaushalte)  | Paare ohne Kind(er) | Paare mit Kind(ern) | Alleinerziehende Elternteile | Mehrpersonenhaushalte ohne Kernfamilie |
|  | Anzahl    | Anzahl                                     | Anzahl              | Anzahl              | Anzahl                       | Anzahl                                 |
| <b>Insgesamt</b>                           |           |  |                     |                     |                              |  |
| Insgesamt                                  | 405       | (92)                                       | (156)               | (132)               | (19)                         | 6                                      |
| <b>Art der Wohnungsnutzung</b>             |           |  |                     |                     |                              |  |
| Von Eigentümer/-in bewohnt                 | 316       | (50)                                       | (131)               | (120)               | (9)                          | 6                                      |
| Zu Wohnzwecken vermietet (auch mietfrei)   | (67)      | 36   | 12                  | 12                  | 7                            | -                                      |
| <b>Fläche der Wohnung in m<sup>2</sup></b> |           |  |                     |                     |                              |  |
| Unter 40                                   | 3         | 3  | -                   | -                   | -                            | -                                      |
| 40 - 59                                    | 15        | 12   | 3                   | -                   | -                            | -                                      |
| 60 - 79                                    | 43        | 15   | 22                  | 3                   | 3                            | -                                      |
| 80 - 99                                    | 73        | 19   | 29                  | 15                  | 7                            | 3                                      |
| 100 - 119                                  | 70        | 19   | 26                  | 22                  | 3                            | -                                      |
| 120 - 139                                  | 105       | 18   | 33                  | 45                  | 6                            | 3                                      |
| 140 - 159                                  | (45)      | 3  | 24                  | 18                  | -                            | -                                      |
| 160 - 179                                  | 23        | 3  | 6                   | 14                  | -                            | -                                      |
| 180 - 199                                  | 22        | -  | 13                  | 9                   | -                            | -                                      |
| 200 und mehr                               | 6         | -  | -                   | 6                   | -                            | -                                      |
| <b>Zahl der Räume</b>                      |           |  |                     |                     |                              |  |
| 1 Raum                                     | 3         | -  | 3                   | -                   | -                            | -                                      |
| 2 Räume                                    | 9         | 9  | -                   | -                   | -                            | -                                      |
| 3 Räume                                    | 37        | 21   | 13                  | 3                   | -                            | -                                      |
| 4 Räume                                    | 55        | 13   | 29                  | 10                  | 3                            | -                                      |
| 5 Räume                                    | (96)      | 13   | 29                  | (41)                | (13)                         | -                                      |
| 6 Räume                                    | 97        | 24   | 41                  | 26                  | (3)                          | 3                                      |
| 7 und mehr Räume                           | (108)     | (12)                                       | 41                  | 52                  | -                            | 3                                      |

Nicht ausgewiesen werden unter „Art der Wohnungsnutzung“ Haushalte in Wohnungen, die als Ferien- und Freizeitwohnungen genutzt werden. Bei der Untergliederung nach den anderen Wohnungsmerkmalen sind diese allerdings enthalten.

Bei den ausgewiesenen Haushaltszahlen sind Haushalte in Diplomatenwohnungen/Wohnungen ausländischer Streitkräfte nur in der "Insgesamt-Zeile" berücksichtigt.

## 4.2 Haushalte nach Größe des privaten Haushalts und Art der Wohnungsnutzung, Fläche der Wohnung und Zahl der Räume

|  | Insgesamt | Größe des privaten Haushalts |            |            |            |            |                     |
|--|-----------|------------------------------|------------|------------|------------|------------|---------------------|
|  |           | 1 Person                     | 2 Personen | 3 Personen | 4 Personen | 5 Personen | 6 und mehr Personen |
|  | Anzahl    | Anzahl                       | Anzahl     | Anzahl     | Anzahl     | Anzahl     | Anzahl              |
| <b>Insgesamt</b>                         |           |                              |            |            |            |            |                     |
| Insgesamt                                | 405       | (92)                         | (168)      | 74         | 55         | 13         | 3                   |
| <b>Art der Wohnungsnutzung</b>           |           |                              |            |            |            |            |                     |
| Von Eigentümer/-in bewohnt               | 316       | (50)                         | (133)      | 65         | (52)       | 13         | 3                   |
| Zu Wohnzwecken vermietet (auch mietfrei) | (67)      | 36                           | 19         | 9          | 3          | -          | -                   |
| <b>Fläche der Wohnung in m²</b>          |           |                              |            |            |            |            |                     |
| Unter 40                                 | 3         | 3                            | -          | -          | -          | -          | -                   |
| 40 - 59                                  | 15        | 12                           | 3          | -          | -          | -          | -                   |
| 60 - 79                                  | 43        | 15                           | 25         | -          | 3          | -          | -                   |
| 80 - 99                                  | 73        | 19                           | 35         | 19         | -          | -          | -                   |
| 100 - 119                                | 70        | 19                           | 26         | 12         | 10         | 3          | -                   |
| 120 - 139                                | 105       | 18                           | 39         | 19         | 23         | 6          | -                   |
| 140 - 159                                | (45)      | 3                            | 24         | 11         | 3          | 4          | -                   |
| 160 - 179                                | 23        | 3                            | 3          | 10         | 7          | -          | -                   |
| 180 - 199                                | 22        | -                            | (13)       | 3          | 3          | -          | 3                   |
| 200 und mehr                             | 6         | -                            | -          | -          | 6          | -          | -                   |
| <b>Zahl der Räume</b>                    |           |                              |            |            |            |            |                     |
| 1 Raum                                   | 3         | -                            | 3          | -          | -          | -          | -                   |
| 2 Räume                                  | 9         | 9                            | -          | -          | -          | -          | -                   |
| 3 Räume                                  | 37        | 21                           | 9          | 7          | -          | -          | -                   |
| 4 Räume                                  | 55        | 13                           | 32         | 7          | 3          | -          | -                   |
| 5 Räume                                  | (96)      | 13                           | (42)       | 12         | (23)       | 6          | -                   |
| 6 Räume                                  | 97        | 24                           | 44         | 22         | 7          | -          | -                   |
| 7 und mehr Räume                         | (108)     | (12)                         | 38         | (26)       | 22         | 7          | 3                   |

Nicht ausgewiesen werden unter „Art der Wohnungsnutzung“ Haushalte in Wohnungen, die als Ferien- und Freizeitwohnungen genutzt werden. Bei der Untergliederung nach den anderen Wohnungsmerkmalen sind diese allerdings enthalten.

Bei den ausgewiesenen Haushaltszahlen sind Haushalte in Diplomatenwohnungen/Wohnungen ausländischer Streitkräfte nur in der "Insgesamt-Zeile" berücksichtigt.



## 4.3 Haushalte nach Seniorenstatus des privaten Haushalts und Art der Wohnungsnutzung, Fläche der Wohnung und Zahl der Räume

|  | Insgesamt | Seniorenstatus eines privaten Haushalts      |  |                                |
|--|-----------|--|--|--------------------------------|
|  |           | Haushalte mit ausschließlich Senioren/-innen | Haushalte mit Senioren/-innen und Jüngeren | Haushalte ohne Senioren/-innen |
|  | Anzahl    | Anzahl                                       | Anzahl                                     | Anzahl                         |
| <b>Insgesamt</b>                         |           |  |  |                                |
| Insgesamt                                | 405       | 107  | (43)                                       | 255                            |
| <b>Art der Wohnungsnutzung</b>           |           |  |  |                                |
| Von Eigentümer/-in bewohnt               | 316       | 91   | (31)                                       | (194)                          |
| Zu Wohnzwecken vermietet (auch mietfrei) | (67)      | (3)  | 3  | 61                             |
| <b>Fläche der Wohnung in m²</b>          |           |  |  |                                |
| Unter 40                                 | 3         | -  | -  | 3                              |
| 40 - 59                                  | 15        | -  | -  | 15                             |
| 60 - 79                                  | 43        | 19   | 6  | 18                             |
| 80 - 99                                  | 73        | 22   | 16   | 35                             |
| 100 - 119                                | 70        | 23   | 3  | (44)                           |
| 120 - 139                                | 105       | 18   | 15   | (72)                           |
| 140 - 159                                | (45)      | 10   | -  | 35                             |
| 160 - 179                                | 23        | 9  | -  | 14                             |
| 180 - 199                                | 22        | 6  | 3  | 13                             |
| 200 und mehr                             | 6         | -  | -  | 6                              |
| <b>Zahl der Räume</b>                    |           |  |  |                                |
| 1 Raum                                   | 3         | -  | 3  | -                              |
| 2 Räume                                  | 9         | -  | -  | 9                              |
| 3 Räume                                  | 37        | 6  | 7  | 24                             |
| 4 Räume                                  | 55        | (26)   | 3  | 26                             |
| 5 Räume                                  | (96)      | 19   | 12   | (65)                           |
| 6 Räume                                  | 97        | 32   | 9  | 56                             |
| 7 und mehr Räume                         | (108)     | 24   | (9)  | 75                             |

Nicht ausgewiesen werden unter „Art der Wohnungsnutzung“ Haushalte in Wohnungen, die als Ferien- und Freizeitwohnungen genutzt werden. Bei der Untergliederung nach den anderen Wohnungsmerkmalen sind diese allerdings enthalten.

Bei den ausgewiesenen Haushaltszahlen sind Haushalte in Diplomatenwohnungen/Wohnungen ausländischer Streitkräfte nur in der "Insgesamt-Zeile" berücksichtigt.

## Definitionen

### Verwendete Symbolik

| Symbol   | Erläuterung  |
|--|--|
| –  | Nichts vorhanden <sup>1)</sup>   |
| 0  | Weniger als die Hälfte von 1 in der letzten besetzten Stelle, jedoch mehr als nichts                                 |
| ( )  | Aussagewert eingeschränkt, da der Zahlenwert durch das Geheimhaltungsverfahren relativ stark verändert wurde         |
| .  | Keine Angabe, da der Zahlenwert geheim zu halten ist oder durch das Geheimhaltungsverfahren zu stark verändert wurde |
| Abweichungen in den Summen durch Runden der Zahlen |  |

| Merkmal   | Definition   |
|---|--|
| Anteil der zu Wohnzwecken vermieteten Wohnungen (auch mietfrei) | Der Anteil der zu Wohnzwecken vermieteten Wohnungen (auch mietfrei) stellt den Anteil der zu Wohnzwecken vermieteten (oder mietfrei überlassenen) Wohnungen an allen bewohnten und leer stehenden Wohnungen dar. Nicht berücksichtigt sind: Ferien- und Freizeitwohnungen, Diplomatenwohnungen/ Wohnungen ausländischer Streitkräfte sowie gewerblich genutzte Wohnungen. Die Berechnung erfolgt für Wohnungen in Wohngebäuden (ohne Wohnheime).   |
| Anteil des selbstgenutzten Wohneigentums                        | Der Anteil des selbstgenutzten Wohneigentums stellt den Anteil der von Eigentümerinnen/ Eigentümern bewohnten Wohnungen an allen bewohnten und leer stehenden Wohnungen dar. Nicht berücksichtigt sind: Ferien- und Freizeitwohnungen, Diplomatenwohnungen/ Wohnungen ausländischer Streitkräfte sowie gewerblich genutzte Wohnungen. Die Berechnung erfolgt für Wohnungen in Wohngebäuden (ohne Wohnheime).   |
| Art der Wohnungsnutzung   | <p>Die Art der Wohnungsnutzung beschreibt, ob und von wem (Mieter/-in oder Eigentümer/-in) die Wohnung zum Stichtag genutzt wird.</p> <p><b>Von Eigentümer/-in bewohnt</b></p> <p>► Wenn mindestens eine/-r der Bewohner/-innen Eigentümer/-in der Wohnung ist.</p> <p><b>Zu Wohnzwecken vermietet (auch mietfrei)</b></p> <p>► Wenn keine/-r der Bewohner/-innen Eigentümer/-in der Wohnung ist, unabhängig davon, ob für die Wohnung Miete gezahlt wird oder diese mietfrei überlassen ist.</p> <p><b>Ferien- und Freizeitwohnung</b></p> <p>► Wohnung, in der Personen lediglich ihre Freizeit verbringen (z. B. am Wochenende, während des Urlaubs, der Ferien usw.). Sie kann von einem privaten Eigentümer/ einer privaten Eigentümerin selbst genutzt oder dauerhaft an eine dritte Person zur Freizeitnutzung vermietet (oder kostenlos überlassen) werden. Ferienwohnungen, die ständig gewerblich-hotelmäßig genutzt werden, gehören nicht dazu.</p> <p><b>Leer stehend</b></p> <p>► Wenn die Wohnung am Stichtag 9. Mai 2011 weder zu Wohnzwecken vermietet (auch mietfrei) ist, noch von dem Eigentümer/ der Eigentümerin selbst genutzt wird und auch keine Ferien- und Freizeitwohnung ist. Wenn die Wohnung wegen Umbau/ Modernisierung – bei Weiterbestehen des Mietverhältnisses – vorübergehend nicht genutzt werden kann, gilt diese Wohnung nicht als leer stehend.</p> <p><b>Diplomaten-/ Streitkräftewohnung</b></p> <p>► Eine Diplomatenwohnung/ Wohnung ausländischer Streitkräfte liegt immer dann vor, wenn mindestens einer der Bewohner oder eine der Bewohnerinnen einer ausländischen diplomatischen Vertretung, den ausländischen Streitkräften o. Ä. angehört, unabhängig davon, ob es sich dabei um Eigentümer/-innen oder Mieter/-innen handelt.</p> |

1) Dies kann ggf. durch das angewendete Geheimhaltungsverfahren bedingt sein.

| Merkmal                 | Definition  |
|-------------------------|---|
| Art des Gebäudes        | <p>Das Merkmal gibt die Art des Gebäudes an. Es wird unter anderem unterschieden zwischen Gebäuden, die überwiegend Wohnraum enthalten und Gebäuden, die überwiegend zu Geschäftszwecken genutzt werden.</p> <p><b>Gebäude mit Wohnraum</b></p> <p>► Für längere Dauer errichtete Bauwerke, die entweder vollständig oder teilweise für die Wohnversorgung von Haushalten bestimmt sind. Hierzu zählen auch administrative oder gewerblich genutzte Gebäude, wenn in ihnen mindestens eine zu Wohnzwecken genutzte Wohnung vorhanden ist. Gebäude mit Wohnraum gliedern sich in Wohngebäude und sonstige Gebäude mit Wohnraum.</p> <p><b>Wohngebäude</b></p> <p>► Gebäude, die mindestens zur Hälfte der Gesamtnutzfläche zu Wohnzwecken genutzt werden. Zu den Wohngebäuden gehören auch die Wohnheime (mit eigener Haushaltsführung der Bewohner/-innen).</p> <p><b>Wohngebäude (ohne Wohnheime)</b></p> <p>► Gebäude, die mindestens zur Hälfte der Gesamtnutzfläche zu Wohnzwecken genutzt werden (hier: ohne Wohnheime).</p> <p><b>Wohnheime (mit eigener Haushaltsführung der Bewohner/-innen)</b></p> <p>► Wohnheime sind Wohngebäude, die primär den Wohnbedürfnissen bestimmter Bevölkerungskreise dienen. Wohnheime besitzen Gemeinschaftsräume. Die Bewohner/-innen von Wohnheimen führen einen eigenen Haushalt.</p> <p><b>Sonstige Gebäude mit Wohnraum</b></p> <p>► Gebäude, in denen weniger als die Hälfte der Gesamtnutzfläche für Wohnzwecke genutzt wird, z. B. weil sich im Gebäude überwiegend Läden oder Büros befinden.</p> <p><b>Bewohnte Unterkünfte</b></p> <p>► Bewohnte Unterkünfte sind behelfsmäßige Bauten. Hierzu zählen z. B. Wohnbaracken, Bauwagen, Wohnwagen (z. B. auf Campingplätzen), Gartenlauben, Schrebergartenhütten, Jagdhütten, Weinberghütten, Almhütten, fest verankerte Wohnschiffe und Wohncontainer, sofern diese dauerhaft bewohnt werden.</p> |
| Auskunftspflichtige     | <p>Im Rahmen der Gebäude- und Wohnungszählung waren alle Eigentümer/-innen, Verwalter/-innen sowie sonstigen Verfügungs- und Nutzungsberechtigten der Gebäude und Wohnungen auskunftspflichtig.</p>   |
| Ausstattung der Wohnung | <p>Das Merkmal bezeichnet die Ausstattung in der Wohnung hinsichtlich Badewanne oder Dusche und WC. Ein WC ist eine Toilette mit Wasserspülung. Mit Badewanne/ Dusche sind eine fest eingebaute Badewanne oder eine fest eingebaute Dusche gemeint; diese verfügen über feste Wasserzu- und -abflussrohre.</p> <p>Es wird unterschieden zwischen:</p> <p><b>Badewanne/ Dusche und WC vorhanden</b><br/> <b>Badewanne/ Dusche und WC nicht vorhanden</b><br/> <b>Badewanne/ Dusche vorhanden, WC nicht vorhanden</b><br/> <b>Badewanne/ Dusche nicht vorhanden, WC vorhanden</b></p>   |
| Baujahr                 | <p>Mit Baujahr ist das Jahr der Bezugsfertigstellung des Gebäudes gemeint. Bei komplett zerstörten und wieder aufgebauten Gebäuden gilt das Jahr des Wiederaufbaus als Baujahr.</p> <p>Es werden folgende Klasseneinteilungen verwendet:</p> <p><b>Jahrzwanzigste</b></p> <ul style="list-style-type: none"> <li>– Vor 1950</li> <li>– 1950 – 1969</li> <li>– 1970 – 1989</li> <li>– 1990 und später</li> </ul> <p><b>Mikrozensusklassen:</b></p> <ul style="list-style-type: none"> <li>– Vor 1919</li> <li>– 1919 – 1948</li> <li>– 1949 – 1978</li> <li>– 1979 – 1986</li> <li>– 1987 – 1990</li> <li>– 1991 – 1995</li> <li>– 1996 – 2000</li> <li>– 2001 – 2004</li> <li>– 2005 – 2008</li> <li>– 2009 und später</li> </ul>   |

| Merkmal   | Definition   |
|---|--|
| Durchschnittliche Anzahl der Wohnungen je Wohngebäude | Die durchschnittliche Anzahl der Wohnungen je Wohngebäude ist das Verhältnis zwischen der Gesamtzahl der Wohnungen und der Gesamtzahl der Wohngebäude (ohne Wohnheime). Die Berechnung erfolgt für Wohnungen in Wohngebäuden (ohne Wohnheime).   |
| Durchschnittliche Wohnungsgröße in m²                 | Die durchschnittliche Wohnungsgröße in m² ist das Verhältnis zwischen der Gesamtfläche in m² und der Gesamtzahl der Wohnungen. Nicht berücksichtigt sind: Diplomatenwohnungen/ Wohnungen ausländischer Streitkräfte sowie gewerblich genutzte Wohnungen. Die Berechnung erfolgt für Wohnungen in Wohngebäuden (ohne Wohnheime).  |
| Eigentümerquote                                       | Die Eigentümerquote stellt den Anteil der von Eigentümerinnen/ Eigentümern bewohnten Wohnungen an allen bewohnten Wohnungen dar. Nicht berücksichtigt sind: Leer stehende Wohnungen, Ferien- und Freizeitwohnungen, Diplomatenwohnungen/ Wohnungen ausländischer Streitkräfte sowie gewerblich genutzte Wohnungen. Die Berechnung erfolgt für Wohnungen in Wohngebäuden (ohne Wohnheime).  |
| Eigentumsform des Gebäudes                            | <p>Das Merkmal bildet ab, wem das Eigentum an dem Gebäude (nicht der einzelnen Wohnung) rechtlich zusteht. Dies können Privatpersonen oder juristische Personen sein.</p> <p><b>Gemeinschaft von Wohnungseigentümern/ -innen</b></p> <p>► Gilt für Gebäude mit Eigentumswohnungen, in denen den Eigentümern/-innen Sondereigentum an einer Wohnung in Verbindung mit dem Miteigentumsanteil am gemeinschaftlichen Eigentum zusteht.</p> <p><b>Privatperson/-en</b></p> <p>► Alle natürlichen Personen. Dies können Einzelpersonen, Paare oder sonstige Gruppen von Personen sein, z. B. Erbengemeinschaften.</p> <p><b>Wohnungsgenossenschaft</b></p> <p>► Alle Wohnungsunternehmen, die die Rechtsform einer Genossenschaft haben.</p> <p><b>Kommune oder Kommunales Wohnungsunternehmen</b></p> <p>► Unternehmen oder Einrichtung, bei denen die Kommune mit mehr als 50 % Nennkapital oder Stimmrecht beteiligt ist.</p> <p><b>Privatwirtschaftliches Wohnungsunternehmen</b></p> <p>► Alle privatrechtlichen Wohnungsunternehmen ohne Genossenschaften.</p> <p><b>Anderes privatwirtschaftliches Unternehmen</b></p> <p>► Alle privatrechtlichen Unternehmen, in deren Eigentum sich Wohnungen befinden, deren primärer Erwerbszweck aber nicht die Wohnungsvermietung ist (z. B. Banken, Versicherungen, Fonds).</p> <p><b>Bund oder Land</b></p> <p>► Unternehmen oder Einrichtung, bei denen der Bund oder das Land mit mehr als 50 % Nennkapital oder Stimmrecht beteiligt ist.</p> <p><b>Organisation ohne Erwerbszweck</b></p> <p>► z. B. Kirche</p> |
| Erhebungseinheiten                                    | Bei der Gebäude- und Wohnungszählung wurden alle Gebäude mit Wohnraum, bewohnte Unterkünfte und Wohnungen erhoben.   |
| Fläche der Wohnung in m²                              | <p>Grundfläche der gesamten Wohnung in m². Zur Wohnung zählen auch außerhalb des eigentlichen Wohnungsabschlusses liegende Räume (z. B. Mansarden) sowie zu Wohnzwecken ausgebauter Keller- und Bodenräume.</p> <p>Zur Ermittlung der Wohnfläche sind anzurechnen:</p> <ul style="list-style-type: none"> <li>– voll: die Grundflächen von Räumen/ Raumteilen mit einer lichten Höhe von mindestens 2 Metern;</li> <li>– zur Hälfte: die Grundflächen von Räumen/ Raumteilen mit einer lichten Höhe von mindestens 1 Meter, aber weniger als 2 Metern; unbeheizbare Wintergärten, Schwimmbäder und ähnliche nach allen Seiten geschlossene Räume;</li> <li>– in der Regel zu einem Viertel, höchstens jedoch zur Hälfte: die Flächen von Balkonen, Loggien, Dachgärten, Terrassen.</li> </ul> <p>Die Fläche wird in 20 m²-Intervallen angegeben.</p>   |

| Merkmal                      | Definition   |
|------------------------------|--|
| Gebäudetyp                   | <p>Das Merkmal gibt die Bauart des Gebäudes an.</p> <p><b>Freistehendes Haus</b></p> <p>► Freistehendes Gebäude, unabhängig davon, ob es sich um ein Ein- oder Mehrfamilienhaus handelt.</p> <p><b>Doppelhaushälfte</b></p> <p>► Gebäude, das mit genau einem anderen Gebäude aneinander gebaut ist, unabhängig davon, ob es sich dabei um Ein- oder Mehrfamilienhäuser handelt.</p> <p><b>Gereihtes Haus</b></p> <p>► Gebäude, das mit mindestens zwei anderen Gebäuden aneinander gebaut ist, unabhängig davon, ob es sich dabei um Ein- oder Mehrfamilienhäuser handelt. Die Gebäude müssen nicht baugleich sein, sie können auch seitlich oder in der Höhe versetzt sein. Reiheneckhäuser zählen auch hierzu.</p> <p><b>Anderer Gebäudetyp</b></p> <p>► Alle Arten von Gebäuden, die nicht freistehendes Haus, Doppel- oder Reihnhaus sind sowie alle Arten von bewohnten Unterkünften.</p>  |
| Größe des privaten Haushalts | <p>Dieses Merkmal gibt die Anzahl der in einem privaten Haushalt lebenden Personen an.</p> <p><b>1 Person</b></p> <p><b>2 Personen</b></p> <p><b>3 Personen</b></p> <p><b>4 Personen</b></p> <p><b>5 Personen</b></p> <p><b>6 und mehr Personen</b></p>  |
| Heizungsart                  | <p>Das Merkmal bezeichnet die überwiegende Heizungsart im Gebäude.</p> <p><b>Fernheizung (Fernwärme)</b></p> <p>► Das Gebäude wird von einem zentralen Fernheizwerk aus mit Wärme versorgt (sog. Fernwärme).</p> <p><b>Etagenheizung</b></p> <p>► Unter einer Etagenheizung versteht man eine zentrale Heizanlage für sämtliche Räume einer abgeschlossenen Wohnung, wobei sich die Heizquelle meist innerhalb dieser Wohnung befindet, z. B. Gastherme.</p> <p><b>Blockheizung</b></p> <p>► Eine Blockheizung liegt vor, wenn ein Häuserblock durch ein zentrales Heizsystem beheizt wird und die Heizquelle sich in bzw. an einem der Gebäude oder in deren unmittelbarer Nähe befindet (sog. Nahwärme).</p> <p><b>Zentralheizung</b></p> <p>► Bei einer Zentralheizung werden sämtliche Wohneinheiten eines Gebäudes von einer zentralen Heizstelle, die sich innerhalb des Gebäudes (in der Regel im Keller) befindet, beheizt.</p> <p><b>Einzel-/ Mehrraumöfen (auch Nachtspeicherheizung)</b></p> <p>► Einzelöfen (z. B. Kohle- oder Nachtspeicheröfen) beheizen jeweils nur einen Raum, in dem sie stehen. In der Regel sind sie fest installiert. Ein Mehrraumofen (z. B. Kachelofen) beheizt gleichzeitig mehrere Räume (auch durch Luftkanäle).</p> <p><b>Keine Heizung im Gebäude oder in den Wohnungen</b></p> |
| Kernfamilie                  | <p>Eine Kernfamilie besteht aus zwei oder mehr Personen, die zu demselben privaten Haushalt gehören und setzt sich zusammen aus der Bezugsperson des privaten Haushalts – das heißt eine nach Alter, Familienstand und Geschlecht festgelegte zentrale Person des privaten Haushalts – und mindestens einer weiteren Person, z. B. der Partnerin/ dem Partner oder einem Kind der Bezugsperson. Dieses Familienkonzept beschränkt die Beziehungen zwischen Vorfahren und Nachfahren auf direkte Beziehungen (ersten Grades), das heißt auf Beziehungen zwischen Eltern und Kindern.</p>  |
| Kind                         | <p>Unter Kind ist ein leiblicher Sohn bzw. ein Stief- oder Adoptivsohn oder eine leibliche Tochter bzw. eine Stief- oder Adoptivtochter (ungeachtet des Alters) zu verstehen, dessen bzw. deren üblicher Aufenthaltsort sich im privaten Haushalt mindestens eines Elternteils befindet und ein Elternteil Bezugsperson und/ oder Partner/-in der Bezugsperson ist.</p>  |
| Leerstandsquote (Wohnungen)  | <p>Die Leerstandsquote (Wohnungen) stellt den Anteil der leer stehenden Wohnungen an allen bewohnten und leer stehenden Wohnungen dar. Nicht berücksichtigt sind: Ferien- und Freizeitwohnungen, Diplomatenwohnungen/ Wohnungen ausländischer Streitkräfte sowie gewerblich genutzte Wohnungen. Die Berechnung erfolgt für Wohnungen in Wohngebäuden (ohne Wohnheime).</p>   |

| Merkmal                                 | Definition   |
|---|--|
| Paar                                    | Der Begriff Paar umfasst Paare in einer Ehe, Paare in einer eingetragenen Lebenspartnerschaft und Paare in einer nichtehelichen Lebensgemeinschaft, die jeweils in einem privaten Haushalt zusammenleben. Ein Ehepaar ist ein gemäß gesetzlichem Familienstand zum Stichtag verheiratetes verschiedengeschlechtliches Paar in einem privaten Haushalt. Eine eingetragene Lebenspartnerschaft ist ein gemäß gesetzlichem Familienstand zum Stichtag rechtlich anerkanntes gleichgeschlechtliches Paar in einem privaten Haushalt. Eine nichteheliche Lebensgemeinschaft ist ein gemischtgeschlechtliches Paar in einem privaten Haushalt, das gemäß gesetzlichem Familienstand zum Stichtag nicht miteinander verheiratet war.  |
| Privater Haushalt                       | Ein privater Haushalt besteht aus mindestens einer Person. Zugrunde gelegt wird das „Konzept des gemeinsamen Wohnens“. Alle Personen, die unabhängig von ihrem Wohnstatus (Haupt-/Nebenwohnsitz) gemeinsam in einer Wohnung leben, gelten als Mitglieder desselben privaten Haushalts, sodass es einen privaten Haushalt pro belegter Wohnung gibt. Personen in Gemeinschafts- und Anstaltsunterkünften sind hier nicht enthalten, sondern nur Personen, die eine eigene Haushaltsführung aufweisen. Eine Person des privaten Haushalts wird als Bezugsperson – das heißt eine nach Alter, Familienstand und Geschlecht festgelegte zentrale Person des privaten Haushalts – bestimmt. Ausgehend von dieser Person werden der Haushaltstyp und die Stellung der weiteren Personen im privaten Haushalt bestimmt.   |
| Regionalschlüssel                       | <p>Der Regionalschlüssel kennzeichnet die hierarchische Struktur aller Verwaltungsebenen. Er wird einheitlich von den Statistischen Ämtern des Bundes und der Länder vergeben.</p> <p>Der Regionalschlüssel gliedert sich wie folgt:</p> <ul style="list-style-type: none"> <li>1. – 2. Stelle = Kennzahl des Bundeslandes</li> <li>3. Stelle = Kennzahl des Regierungsbezirks</li> <li>4. – 5. Stelle = Kennzahl des Kreises bzw. der kreisfreien Stadt</li> <li>6. – 9. Stelle = Verbandsschlüssel (in Brandenburg: Ämterschlüssel)</li> <li>10. – 12. Stelle = Gemeindekennzahl</li> </ul> <p>Der vierstellige Verbandsschlüssel weist durch die führende Ziffer auf die Art der Gemeinde hin:</p> <ul style="list-style-type: none"> <li>0 = verbandsfreie Gemeinde (in Brandenburg: amtsfreie Gemeinde),</li> <li>5 = verbandsangehörige Gemeinde (in Brandenburg: amtsangehörige Gemeinde),</li> <li>9 = gemeindefreies Gebiet.</li> </ul> <p>Die gemeindefreien Gebiete sind für den Zensus 2011 nicht relevant.</p> <p>Die Verwaltungsebene Regierungsbezirk ist nur für folgende Bundesländer verfügbar: Baden-Württemberg, Bayern, Hessen, Niedersachsen (hier: Statistische Region), Nordrhein-Westfalen und Sachsen.</p> <p>Die Verwaltungsebene Gemeindeverband ist nur für folgende Bundesländer verfügbar: Brandenburg (hier: Ämter), Mecklenburg-Vorpommern, Niedersachsen (hier: Samtgemeinde), Rheinland-Pfalz, Sachsen, Sachsen-Anhalt, Schleswig-Holstein und Thüringen.</p> |
| Seniorenstatus eines privaten Haushalts | <p>Dargelegt wird die Haushaltstruktur aller privaten Haushalte, wobei dies hier in Abhängigkeit vom Alter der in einem privaten Haushalt wohnhaften Personen erfolgt. Als Senioren/-innen gelten diejenigen Personen, welche zum Zensusstichtag 9. Mai 2011 das 65. Lebensjahr vollendet haben.</p> <p><b>Haushalte mit ausschließlich Senioren/-innen</b></p> <p><b>Haushalte mit Senioren/-innen und Jüngeren</b></p> <p><b>Haushalte ohne Senioren/-innen</b></p>  |
| Stichtagsbezogenheit der Merkmale       | Stichtag der Gebäude- und Wohnungszählung war der 9. Mai 2011. Alle Angaben beziehen sich auf diesen Zeitpunkt.  |

| Merkmal                                       | Definition   |
|---|--|
| Typ des privaten Haushalts<br>(nach Familien) | <p>Dieses Merkmal beschreibt, in welcher Konstellation die Personen eines privaten Haushalts gemeinschaftlich leben, mit Fokus auf die Existenz von Kindern im privaten Haushalt.</p> <p><b>Einpersonenhaushalte (Singlehaushalte)</b></p> <p>► Ein Einpersonenhaushalt bezeichnet einen privaten Haushalt mit einer allein lebenden Person.</p> <p><b>Paare ohne Kind(er)</b></p> <p><b>Paare mit Kind(ern)</b></p> <p><b>Alleinerziehende Elternteile</b></p> <p>► Eine alleinerziehende Mutter oder ein alleinerziehender Vater ist ein Elternteil ohne Partner/-in mit mindestens einem Kind innerhalb eines privaten Haushalts.</p> <p><b>Mehrpersonenhaushalte ohne Kernfamilie</b></p> <p>► Unter Mehrpersonenhaushalten ohne Kernfamilie werden alle anderen privaten Mehrpersonenhaushalte zusammengefasst, die durch die zuvor genannten Kategorien nicht abgedeckt sind, wie etwa nicht eingetragene Lebenspartnerschaften gleichgeschlechtlicher Paare, Wohngemeinschaften, Großeltern-Enkel-Haushalte ohne Elternteile etc.</p> |
| Wohnung                                       | <p>Unter einer Wohnung sind nach außen abgeschlossene, zu Wohnzwecken bestimmte, in der Regel zusammenliegende Räume zu verstehen, die die Führung eines eigenen Haushalts ermöglichen und nicht vollständig für gewerbliche Zwecke genutzt werden.</p> <p>Eine Wohnung muss nicht notwendigerweise eine Küche oder Kochnische enthalten.</p> <p>Wohnungen haben einen eigenen Eingang unmittelbar vom Freien, von einem Treppenhaus oder einem Vorraum. Zur Wohnung können aber auch außerhalb des eigentlichen Wohnungsabschlusses liegende, zu Wohnzwecken ausgebaute Keller- oder Bodenräume (z. B. Mansarden) gehören.</p>  |
| Zahl der Räume                                | <p>Die Zahl der Räume umfasst alle Wohn-, Ess- und Schlafzimmer und andere separate Räume (z. B. bewohnbare Keller- und Bodenräume) von mindestens 6 m<sup>2</sup> Größe sowie abgeschlossene Küchen, unabhängig von deren Größe. Bad, Toilette, Flur und Wirtschaftsräume werden grundsätzlich nicht mitgezählt. Ein Wohnzimmer mit einer Essecke, Schlafnische oder Kochnische ist als ein Raum zu zählen. Dementsprechend bestehen Wohnungen, in denen es keine bauliche Trennung der einzelnen Wohnbereiche gibt (z. B. sogenannte „Loftwohnungen“), aus nur einem Raum.</p> <p><b>1 Raum</b></p> <p><b>2 Räume</b></p> <p><b>3 Räume</b></p> <p><b>4 Räume</b></p> <p><b>5 Räume</b></p> <p><b>6 Räume</b></p> <p><b>7 und mehr Räume</b></p>   |

## **Herausgeber**

Statistisches Landesamt Rheinland-Pfalz  
Mainzer Straße 14-16  
56130 Bad Ems

## **Auskunftsdienst**

E-Mail: [info@statistik.rlp.de](mailto:info@statistik.rlp.de)  
Telefon: 02603 71-4444  
Telefax: 02603 71-19 4444

## **Copyright**

© Statistisches Landesamt Rheinland-Pfalz  
Bad Ems 2014

Vervielfältigung und Verbreitung mit Quellenangabe gestattet.







Rheinland-Pfalz

STATISTISCHES LANDESAMT



# zensus 2011

## **Gebäude und Wohnungen sowie Wohnverhältnisse der Haushalte**

Gemeinde  
Pelm

am 9. Mai 2011

Ergebnisse des Zensus 2011



## Inhaltsverzeichnis

|   |    |
|---|----|
| Einführung .....  | 4  |
| Rechtliche Grundlagen .....   | 4  |
| Methode .....   | 4  |
| Systematik von Gebäuden und Wohnungen .....   | 5  |
| Tabellen  |    |
| 1.1 Gebäude mit Wohnraum und Wohnungen in Gebäuden mit Wohnraum<br>nach Baujahr, Gebäudetyp, Zahl der Wohnungen, Eigentumsform und Heizungsart .....        | 6  |
| 1.2 Gebäude mit Wohnraum nach Baujahr und Gebäudeart, Gebäudetyp,<br>Zahl der Wohnungen, Eigentumsform und Heizungsart .....                                | 8  |
| 1.3.1 Gebäude mit Wohnraum nach regionaler Einheit und Baujahr, Gebäudeart,<br>Gebäudetyp, Zahl der Wohnungen, Eigentumsform und Heizungsart .....          | 10 |
| 1.3.2 Gebäude mit Wohnraum nach regionaler Einheit und Baujahr, Gebäudeart,<br>Gebäudetyp, Zahl der Wohnungen, Eigentumsform und Heizungsart – in % – ..... | 12 |
| 2.1 Wohnungen in Gebäuden mit Wohnraum nach Art der Nutzung,<br>Fläche der Wohnung, Zahl der Räume und Ausstattung .....                                    | 14 |
| 2.2.1 Wohnungen in Gebäuden mit Wohnraum nach regionaler Einheit und<br>Art der Nutzung, Fläche der Wohnung, Zahl der Räume und Ausstattung .....           | 15 |
| 2.2.2 Wohnungen in Gebäuden mit Wohnraum nach regionaler Einheit und<br>Art der Nutzung, Fläche der Wohnung, Zahl der Räume und Ausstattung – in % – .....  | 16 |
| 3.1 Gebäude- und Wohnungskennzahlen im regionalen Vergleich .....   | 17 |
| 3.2 Weitere Wohnungskennzahlen im regionalen Vergleich .....  | 20 |
| 4.1 Haushalte nach Typ des privaten Haushalts (nach Familien) und Art der Wohnungs-<br>nutzung, Fläche der Wohnung und Zahl der Räume .....                 | 23 |
| 4.2 Haushalte nach Größe des privaten Haushalts und Art der Wohnungsnutzung,<br>Fläche der Wohnung und Zahl der Räume .....                                 | 24 |
| 4.3 Haushalte nach Seniorenstatus des privaten Haushalts und Art der Wohnungsnutzung,<br>Fläche der Wohnung und Zahl der Räume .....                        | 25 |
| Definitionen .....  | 26 |

## Einführung

Der Zensus 2011 ist eine Bevölkerungs-, Gebäude- und Wohnungszählung. Dabei werden – soweit möglich – bereits vorhandene Daten aus Verwaltungsregistern für statistische Zwecke genutzt. Eine Haushaltebefragung auf Stichprobenbasis, eine Vollerhebung aller an Anschriften mit Sonderbereichen lebenden Personen (Wohnheime und Gemeinschaftsunterkünfte) sowie eine postalische Befragung zu Gebäude- und Wohnungsdaten bei den Eigentümerinnen und Eigentümern oder Verwalterinnen und Verwaltern ergänzen und korrigieren die Informationen aus den Registern. Eine traditionelle Volkszählung inklusive einer Gebäude- und Wohnungszählung wurde in den alten Bundesländern letztmalig 1987, in der DDR letztmalig 1981 durchgeführt. Eine Gebäude- und Wohnungszählung fand nach der Wiedervereinigung nur in den neuen Bundesländern im Jahr 1995 statt.

Ziel des Zensus 2011 war zum einen die Ermittlung der amtlichen Einwohnerzahlen zum Stichtag 9. Mai 2011. Zum anderen wurden wichtige Strukturinformationen erhoben, welche eine umfassende Datengrundlage bieten, wie die Menschen in Deutschland leben, wohnen und arbeiten.

Die vorliegende Publikation präsentiert Ergebnisse des Zensus 2011 zu den Themen Gebäude, Wohnungen und Wohnverhältnisse von Haushalten nach Abschluss der Datenaufbereitung.

## Rechtliche Grundlagen

Die rechtlichen Grundlagen des Zensus 2011 bilden

- die Verordnung Europäische Gemeinschaft (EG) Nummer 763/2008 des Europäischen Parlaments und des Rates vom 9. Juli 2008 über Volks- und Wohnungszählungen,
- das Zensusvorbereitungsgesetz (ZensVorbG 2011),
- das Zensusgesetz 2011 (ZensG 2011),
- die Stichprobenverordnung Zensusgesetz 2011 (StichprobenV),
- sowie die jeweiligen landesrechtlichen Regelungen zur Ausführung des ZensG 2011.

Nach § 1 Abs. 1 ZensG 2011 führten die Statistischen Ämter des Bundes und der Länder eine Bevölkerungs-, Gebäude- und Wohnungszählung (Zensus) mit Stand zum 9. Mai 2011 (Berichtszeitpunkt) als Bundesstatistik durch.

Gemäß § 1 Abs. 3 ZensG 2011 dient der Zensus unter anderem der Gewinnung von Grunddaten für das Gesamtsystem der amtlichen Statistik sowie von Strukturdaten über die Bevölkerung als Datengrundlage für vielfältige politische Entscheidungen.

Die nachstehend veröffentlichten Ergebnisse wurden auf Basis folgender Erhebungen und statistischer Verfahren ermittelt:

- Daten aus der Gebäude- und Wohnungszählung (§ 6 ZensG 2011),
- Daten aus der Zusammenführung der Datensätze und Haushaltegenerierung (§ 9 Abs. 3 ZensG 2011).

## Methode

Da es in Deutschland zu Gebäude- und Wohnungsdaten keine flächendeckenden Register gibt, wurden die Angaben zu Gebäuden und Wohnungen durch eine postalische Befragung der Eigentümerinnen und Eigentümer oder Verwalterinnen und Verwalter von Gebäuden und Wohnungen sowie bewohnten Unterkünften gewonnen. Die zum Stichtag 9. Mai 2011 als Vollerhebung durchgeführte Gebäude- und Wohnungszählung liefert Informationen zu Gebäuden mit Wohnraum sowie zu den darin befindlichen Wohnungen. Zu rein gewerblich genutzten Objekten werden keine Informationen angeboten.

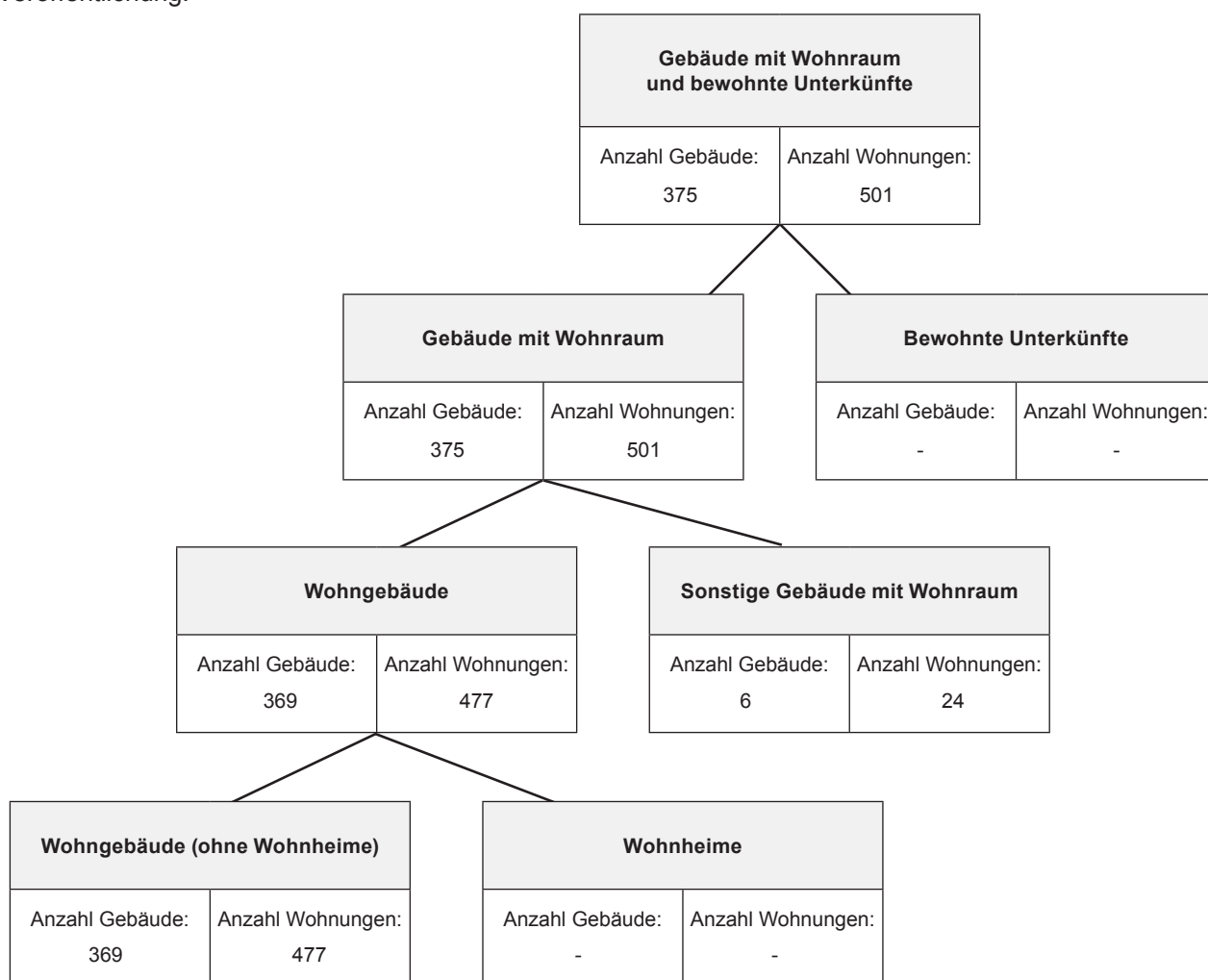
Durch das statistische Verfahren der Haushaltegenerierung stehen nicht nur die gesammelten Informationen zu Bevölkerung, Gebäuden und Wohnungen zur Verfügung, sondern zusätzlich auch Angaben zu Haushalts- und Familienstrukturen. Dabei wurden anschriftenweise Personen zu Haushalten zusammengefasst und den in der Gebäude- und Wohnungszählung erfassten Wohnungen zugeordnet. Die Haushaltegenerierung bildet daher die Wohnhaushalte an einer Anschrift ab. Die Zahl der Haushalte kann von der Zahl der bewohnten Wohnungen abweichen, da ein Haushalt beispielsweise bei Umzügen vorübergehend mehrere Wohnungen nutzen kann.

Bei allen Veröffentlichungen der amtlichen Statistik in Deutschland sind die Einzelangaben der Befragten grundsätzlich geheim zu halten (§ 16 Bundesstatistikgesetz). Bei allen Ergebnisbestandteilen aus Registerauszählungen oder Vollerhebungen des Zensus 2011 erfolgt die Geheimhaltung durch das maschinelle, datenverändernde Verfahren SAFE (Verfahren zur **s**icheren **A**nonymisierung für **E**inzeldaten). Dieses Verfahren stellt sicher, dass bereits vor Erstellung einer Ergebnistabelle kein Datensatz vorhanden ist, welcher Rückschlüsse auf Einzelfälle zulässt.

Weiterführende methodische Informationen zum Zensusmodell und zur Geheimhaltung stehen unter [www.zensus2011.de](http://www.zensus2011.de) zur Verfügung.

## Systematik von Gebäuden und Wohnungen

Im Rahmen des Zensus 2011 werden die Gebäude und Wohnungen nach der Art des Gebäudes in hierarchischen Strukturen abgebildet. Nachstehende Abbildung zeigt die Ergebnisse für die regionale Einheit dieser Veröffentlichung.



Die Ergebnisse zur Gebäude- und Wohnungszählung betrachten ausschließlich Gebäude mit Wohnraum. Bewohnte Unterkünfte bleiben daher für die Ergebnistabellen unberücksichtigt.

### 1.1 Gebäude mit Wohnraum und Wohnungen in Gebäuden mit Wohnraum nach Baujahr, Gebäudetyp, Zahl der Wohnungen, Eigentumsform und Heizungsart

|  | Gebäude mit Wohnraum |           | darunter    |           |
|--|----------------------|-----------|-------------|-----------|
|  |                      |           | Wohngebäude |           |
|  | Gebäude              | Wohnungen | Gebäude     | Wohnungen |
|  | Anzahl               | Anzahl    | Anzahl      | Anzahl    |
| <b>Insgesamt</b>                             |                      |           |             |           |
| Insgesamt                                    | 375                  | 501       | 369         | 477       |
| <b>Baujahr</b>                               |                      |           |             |           |
| Vor 1919                                     | (53)                 | (77)      | (50)        | (62)      |
| 1919 - 1948                                  | 30                   | 33        | 30          | 33        |
| 1949 - 1978                                  | (162)                | (206)     | (159)       | (203)     |
| 1979 - 1986                                  | 45                   | (70)      | 45          | 64        |
| 1987 - 1990                                  | 7                    | 7         | 7           | 7         |
| 1991 - 1995                                  | 19                   | 37        | 19          | 37        |
| 1996 - 2000                                  | 18                   | 30        | 18          | 30        |
| 2001 - 2004                                  | 22                   | 22        | 22          | 22        |
| 2005 - 2008                                  | 9                    | 9         | 9           | 9         |
| 2009 und später                              | 10                   | 10        | 10          | 10        |
| <b>Gebäudetyp nach Zahl der Wohnungen</b>    |                      |           |             |           |
| Freistehendes Haus Insgesamt                 | 293                  | 391       | 290         | 376       |
| mit 1 Wohnung                                | 229                  | 229       | 226         | 226       |
| mit 2 Wohnungen                              | 50                   | 103       | 50          | 103       |
| mit 3 und mehr Wohnungen                     | 14                   | 59        | 14          | 47        |
| Doppelhaushälfte Insgesamt                   | 27                   | 40        | 27          | 40        |
| mit 1 Wohnung                                | 15                   | 15        | 15          | 15        |
| mit 2 Wohnungen                              | 6                    | 6         | 6           | 6         |
| mit 3 und mehr Wohnungen                     | 6                    | 19        | 6           | 19        |
| Gereihtes Haus Insgesamt                     | (52)                 | 61        | (52)        | 61        |
| mit 1 Wohnung                                | (42)                 | (42)      | (42)        | (42)      |
| mit 2 Wohnungen                              | 7                    | 13        | 7           | 13        |
| mit 3 und mehr Wohnungen                     | 3                    | 6         | 3           | 6         |
| Anderer Gebäudetyp Insgesamt                 | 3                    | 9         | -           | -         |
| mit 1 Wohnung                                | 3                    | 3         | -           | -         |
| mit 2 Wohnungen                              | -                    | -         | -           | -         |
| mit 3 und mehr Wohnungen                     | -                    | 6         | -           | -         |
| <b>Zahl der Wohnungen im Gebäude</b>         |                      |           |             |           |
| 1 Wohnung                                    | 289                  | 289       | 283         | 283       |
| 2 Wohnungen                                  | 63                   | 122       | 63          | 122       |
| 3 - 6 Wohnungen                              | 23                   | 90        | 23          | (72)      |
| 7 - 12 Wohnungen                             | -                    | -         | -           | -         |
| 13 und mehr Wohnungen                        | -                    | -         | -           | -         |
| <b>Eigentumsform des Gebäudes</b>            |                      |           |             |           |
| Gemeinschaft von Wohnungseigentümern/-innen  | (10)                 | (37)      | 10          | (31)      |
| Privatperson/-en                             | 365                  | 464       | 359         | 446       |
| Wohnungsgenossenschaft                       | -                    | -         | -           | -         |
| Kommune oder kommunales Wohnungsunternehmen  | -                    | -         | -           | -         |
| Privatwirtschaftliches Wohnungsunternehmen   | -                    | -         | -           | -         |
| Anderes privatwirtschaftliches Unternehmen   | -                    | -         | -           | -         |
| Bund oder Land                               | -                    | -         | -           | -         |
| Organisation ohne Erwerbszweck (z.B. Kirche) | -                    | -         | -           | -         |

Noch: 1.1 Gebäude mit Wohnraum und Wohnungen in Gebäuden mit Wohnraum nach Baujahr, Gebäudetyp,  
Zahl der Wohnungen, Eigentumsform und Heizungsart

|  | Gebäude mit Wohnraum |           | darunter    |           |
|--|----------------------|-----------|-------------|-----------|
|  |                      |           | Wohngebäude |           |
|  | Gebäude              | Wohnungen | Gebäude     | Wohnungen |
|  | Anzahl               | Anzahl    | Anzahl      | Anzahl    |
| <b>Heizungsart</b>                               |                      |           |             |           |
| Fernheizung (Fernwärme)                          | 13                   | 13        | 13          | 13        |
| Etagenheizung                                    | 14                   | 27        | 14          | 27        |
| Blockheizung                                     | 7                    | 7         | 4           | 4         |
| Zentralheizung                                   | 294                  | 407       | 291         | 386       |
| Einzel-/Mehrraumöfen (auch Nachtspeicherheizung) | 47                   | 47        | 47          | 47        |
| Keine Heizung im Gebäude oder in den Wohnungen   | -                    | -         | -           | -         |

Bei den ausgewiesenen Wohnungszahlen sind gewerblich genutzte Wohnungen nicht, Diplomatenwohnungen/Wohnungen ausländischer Streitkräfte nur in der „Insgesamt-Zeile“ berücksichtigt.

Die ausgewiesenen Zahlen zu „Gebäudetyp nach Zahl der Wohnungen“ und „Zahl der Wohnungen im Gebäude“ können Abweichungen zwischen der Anzahl der Gebäude und der entsprechenden Zahl der Wohnungen in diesen Gebäuden aufweisen. Dies ist auf das beim Zensus 2011 eingesetzte Geheimhaltungsverfahren zurückzuführen sowie auf die in den Wohnungsauswertungen nicht berücksichtigten Diplomatenwohnungen/Wohnungen ausländischer Streitkräfte bzw. gewerblich genutzten Wohnungen.

## 1.2 Gebäude mit Wohnraum nach Baujahr und Gebäudeart, Gebäudetyp, Zahl der Wohnungen, Eigentumsform und Heizungsart

|  | Insgesamt | Baujahr (Jahrzwanzigste) |             |             |                 |
|--|-----------|--------------------------|-------------|-------------|-----------------|
|  |           | Vor 1950                 | 1950 - 1969 | 1970 - 1989 | 1990 und später |
|  | Anzahl    | Anzahl                   | Anzahl      | Anzahl      | Anzahl          |
| <b>Insgesamt</b>                             |           |                          |             |             |                 |
| Insgesamt                                    | 375       | (83)                     | 81          | (129)       | 82              |
| <b>Art des Gebäudes</b>                      |           |                          |             |             |                 |
| Gebäude mit Wohnraum                         | 375       | (83)                     | 81          | (129)       | 82              |
| Wohngebäude                                  | 369       | 80                       | 78          | (129)       | 82              |
| Wohngebäude (ohne Wohnheime)                 | 369       | 80                       | 78          | (129)       | 82              |
| Wohnheime                                    | -         | -                        | -           | -           | -               |
| Sonstige Gebäude mit Wohnraum                | 6         | 3                        | 3           | -           | -               |
| <b>Gebäudetyp nach Zahl der Wohnungen</b>    |           |                          |             |             |                 |
| Freistehendes Haus Insgesamt                 | 293       | (53)                     | (63)        | (104)       | 73              |
| mit 1 Wohnung                                | 229       | 47                       | 50          | 74          | 58              |
| mit 2 Wohnungen                              | 50        | (3)                      | 10          | 30          | 7               |
| mit 3 und mehr Wohnungen                     | 14        | 3                        | 3           | -           | 8               |
| Doppelhaushälfte Insgesamt                   | 27        | 3                        | 3           | 12          | 9               |
| mit 1 Wohnung                                | 15        | 3                        | 3           | 6           | 3               |
| mit 2 Wohnungen                              | 6         | -                        | -           | 3           | 3               |
| mit 3 und mehr Wohnungen                     | 6         | -                        | -           | 3           | 3               |
| Gereihtes Haus Insgesamt                     | (52)      | 27                       | 12          | 13          | -               |
| mit 1 Wohnung                                | (42)      | 24                       | 12          | 6           | -               |
| mit 2 Wohnungen                              | 7         | 3                        | -           | 4           | -               |
| mit 3 und mehr Wohnungen                     | 3         | -                        | -           | 3           | -               |
| Anderer Gebäudetyp Insgesamt                 | 3         | -                        | 3           | -           | -               |
| mit 1 Wohnung                                | 3         | -                        | 3           | -           | -               |
| mit 2 Wohnungen                              | -         | -                        | -           | -           | -               |
| mit 3 und mehr Wohnungen                     | -         | -                        | -           | -           | -               |
| <b>Zahl der Wohnungen im Gebäude</b>         |           |                          |             |             |                 |
| 1 Wohnung                                    | 289       | 74                       | 68          | (86)        | 61              |
| 2 Wohnungen                                  | 63        | (6)                      | 10          | (37)        | 10              |
| 3 - 6 Wohnungen                              | 23        | 3                        | 3           | 6           | 11              |
| 7 - 12 Wohnungen                             | -         | -                        | -           | -           | -               |
| 13 und mehr Wohnungen                        | -         | -                        | -           | -           | -               |
| <b>Eigentumsform des Gebäudes</b>            |           |                          |             |             |                 |
| Gemeinschaft von Wohnungseigentümern/-innen  | (10)      | -                        | 3           | 7           | -               |
| Privatperson/-en                             | 365       | 83                       | 78          | (122)       | 82              |
| Wohnungsgenossenschaft                       | -         | -                        | -           | -           | -               |
| Kommune oder kommunales Wohnungsunternehmen  | -         | -                        | -           | -           | -               |
| Privatwirtschaftliches Wohnungsunternehmen   | -         | -                        | -           | -           | -               |
| Anderes privatwirtschaftliches Unternehmen   | -         | -                        | -           | -           | -               |
| Bund oder Land                               | -         | -                        | -           | -           | -               |
| Organisation ohne Erwerbszweck (z.B. Kirche) | -         | -                        | -           | -           | -               |



Noch: 1.2 Gebäude mit Wohnraum nach Baujahr und Gebäudeart, Gebäudetyp, Zahl der Wohnungen,  
Eigentumsform und Heizungsart

|   | Insgesamt | Baujahr (Jahrzwanzigste) |             |             |                 |
|---|-----------|--------------------------|-------------|-------------|-----------------|
|   |           | Vor 1950                 | 1950 - 1969 | 1970 - 1989 | 1990 und später |
|   | Anzahl    | Anzahl                   | Anzahl      | Anzahl      | Anzahl          |
| <b>Heizungsart</b>                                  |           |                          |             |             |                 |
| Fernheizung (Fernwärme)                             | 13        | -                        | 7           | -           | 6               |
| Etagenheizung                                       | 14        | 6                        | -           | -           | 8               |
| Blockheizung  | 7         | 4                        | 3           | -           | -               |
| Zentralheizung                                      | 294       | (51)                     | (52)        | (126)       | (65)            |
| Einzel-/Mehrraumöfen (auch<br>Nachtspeicherheizung) | 47        | 22                       | 19          | 3           | 3               |
| Keine Heizung im Gebäude oder in<br>den Wohnungen   | -         | -                        | -           | -           | -               |

## 1.3.1 Gebäude mit Wohnraum nach regionaler Einheit und Baujahr, Gebäudeart, Gebäudetyp, Zahl der Wohnungen, Eigentumsform und Heizungsart

|   | Gebäude |                             |                       |                 |             |
|---|---------|-----------------------------|-----------------------|-----------------|-------------|
|   | Pelm    | Verbandsgemeinde Gerolstein | Landkreis Vulkaneifel | Rheinland-Pfalz | Deutschland |
|   | Anzahl  | Anzahl                      | Anzahl                | Anzahl          | Anzahl      |
| <b>Insgesamt</b>                          |         |                             |                       |                 |             |
| Insgesamt                                 | 375     | 5 242                       | 23 720                | 1 183 475       | 18 922 618  |
| <b>Baujahr</b>                            |         |                             |                       |                 |             |
| Vor 1919                                  | (53)    | 937                         | 3 744                 | 181 833         | 2 655 042   |
| 1919 - 1948                               | 30      | 455                         | 2 215                 | 123 453         | 2 307 543   |
| 1949 - 1978                               | (162)   | 2 127                       | 9 290                 | 462 714         | 7 188 157   |
| 1979 - 1986                               | 45      | 520                         | 2 600                 | 120 331         | 1 828 250   |
| 1987 - 1990                               | 7       | 139                         | 817                   | 47 821          | 736 588     |
| 1991 - 1995                               | 19      | 307                         | 1 365                 | 69 320          | 1 153 484   |
| 1996 - 2000                               | 18      | 347                         | 1 782                 | 79 166          | 1 434 704   |
| 2001 - 2004                               | 22      | 224                         | 982                   | 47 349          | 790 074     |
| 2005 - 2008                               | 9       | 130                         | 669                   | 36 981          | 594 658     |
| 2009 und später                           | 10      | (56)                        | 256                   | 14 507          | 234 118     |
| <b>Art des Gebäudes</b>                   |         |                             |                       |                 |             |
| Gebäude mit Wohnraum                      | 375     | 5 242                       | 23 720                | 1 183 475       | 18 922 618  |
| Wohngebäude                               | 369     | 5 038                       | 22 800                | 1 140 000       | 18 259 360  |
| Wohngebäude (ohne Wohnheime)              | 369     | 5 038                       | 22 794                | 1 139 024       | 18 239 634  |
| Wohnheime                                 | -       | -                           | 6                     | 976             | 19 726      |
| Sonstige Gebäude mit Wohnraum             | 6       | 204                         | 920                   | 43 475          | 663 258     |
| <b>Gebäudetyp nach Zahl der Wohnungen</b> |         |                             |                       |                 |             |
| Freistehendes Haus Insgesamt              | 293     | 3 844                       | 18 981                | 813 645         | 11 670 098  |
| mit 1 Wohnung                             | 229     | 2 943                       | 14 970                | 597 607         | 7 865 099   |
| mit 2 Wohnungen                           | 50      | 666                         | 2 930                 | 143 967         | 2 363 400   |
| mit 3 und mehr Wohnungen                  | 14      | 235                         | 1 081                 | 72 071          | 1 441 599   |
| Doppelhaushälfte Insgesamt                | 27      | 440                         | 1 714                 | 131 807         | 2 767 712   |
| mit 1 Wohnung                             | 15      | 318                         | 1 270                 | 93 446          | 1 961 269   |
| mit 2 Wohnungen                           | 6       | (87)                        | 301                   | 21 364          | 424 662     |
| mit 3 und mehr Wohnungen                  | 6       | 35                          | 143                   | 16 997          | 381 781     |
| Gereihtes Haus Insgesamt                  | (52)    | 706                         | 1 896                 | 187 370         | 3 714 711   |
| mit 1 Wohnung                             | (42)    | 509                         | 1 400                 | 119 829         | 2 093 366   |
| mit 2 Wohnungen                           | 7       | (102)                       | 270                   | 22 255          | 311 332     |
| mit 3 und mehr Wohnungen                  | 3       | (95)                        | 226                   | 45 286          | 1 310 013   |
| Anderer Gebäudetyp Insgesamt              | 3       | 252                         | 1 129                 | 50 653          | 770 097     |
| mit 1 Wohnung                             | 3       | 192                         | 857                   | 33 076          | 419 909     |
| mit 2 Wohnungen                           | -       | 41                          | (175)                 | 7 730           | 130 258     |
| mit 3 und mehr Wohnungen                  | -       | (19)                        | 97                    | 9 847           | 219 930     |
| <b>Zahl der Wohnungen im Gebäude</b>      |         |                             |                       |                 |             |
| 1 Wohnung                                 | 289     | 3 962                       | 18 497                | 843 958         | 12 339 643  |
| 2 Wohnungen                               | 63      | 896                         | 3 676                 | 195 316         | 3 229 652   |
| 3 - 6 Wohnungen                           | 23      | 347                         | 1 418                 | 114 928         | 2 251 854   |
| 7 - 12 Wohnungen                          | -       | 34                          | 97                    | 23 254          | 882 631     |
| 13 und mehr Wohnungen                     | -       | 3                           | (32)                  | 6 019           | 218 838     |

Noch: 1.3.1 Gebäude mit Wohnraum nach regionaler Einheit und Baujahr, Gebäudeart, Gebäudetyp, Zahl der Wohnungen, Eigentumsform und Heizungsart

|  | Gebäude |                             |                       |                 |             |
|--|---------|-----------------------------|-----------------------|-----------------|-------------|
|  | Pelm    | Verbandsgemeinde Gerolstein | Landkreis Vulkaneifel | Rheinland-Pfalz | Deutschland |
|  | Anzahl  | Anzahl                      | Anzahl                | Anzahl          | Anzahl      |
| <b>Eigentumsform des Gebäudes</b>                |         |                             |                       |                 |             |
| Gemeinschaft von Wohnungseigentümern/-innen      | (10)    | 289                         | 1 132                 | 88 519          | 1 767 017   |
| Privatperson/-en                                 | 365     | 4 902                       | 22 381                | 1 060 228       | 15 968 275  |
| Wohnungsgenossenschaft                           | -       | -                           | -                     | 3 425           | 288 767     |
| Kommune oder kommunales Wohnungsunternehmen      | -       | 13                          | 48                    | 12 683          | 332 089     |
| Privatwirtschaftliches Wohnungsunternehmen       | -       | 22                          | 47                    | 8 438           | 316 086     |
| Anderes privatwirtschaftliches Unternehmen       | -       | 3                           | 59                    | 4 760           | 131 832     |
| Bund oder Land                                   | -       | -                           | 3                     | 1 109           | 44 215      |
| Organisation ohne Erwerbszweck (z.B. Kirche)     | -       | 13                          | 50                    | 4 313           | 74 337      |
| <b>Heizungsart</b>                               |         |                             |                       |                 |             |
| Fernheizung (Fernwärme)                          | 13      | 80                          | 317                   | 28 315          | 1 020 473   |
| Etagenheizung                                    | 14      | (130)                       | 447                   | 69 769          | 1 218 091   |
| Blockheizung                                     | 7       | 22                          | (89)                  | 5 500           | 186 429     |
| Zentralheizung                                   | 294     | 4 079                       | 18 994                | 964 750         | 14 951 706  |
| Einzel-/Mehrraumöfen (auch Nachtspeicherheizung) | 47      | 875                         | 3 512                 | 103 185         | 1 435 746   |
| Keine Heizung im Gebäude oder in den Wohnungen   | -       | 56                          | 361                   | 11 956          | 110 173     |

## 1.3.2 Gebäude mit Wohnraum nach regionaler Einheit und Baujahr, Gebäudeart, Gebäudetyp, Zahl der Wohnungen, Eigentumsform und Heizungsart -in %-

|   | Gebäude |                             |                       |                 |             |
|---|---------|-----------------------------|-----------------------|-----------------|-------------|
|   | Pelm    | Verbandsgemeinde Gerolstein | Landkreis Vulkaneifel | Rheinland-Pfalz | Deutschland |
|   | %       | %                           | %                     | %               | %           |
| <b>Baujahr</b>                            |         |                             |                       |                 |             |
| Vor 1919                                  | (14,1)  | 17,9                        | 15,8                  | 15,4            | 14,0        |
| 1919 - 1948                               | 8,0     | 8,7                         | 9,3                   | 10,4            | 12,2        |
| 1949 - 1978                               | (43,2)  | 40,6                        | 39,2                  | 39,1            | 38,0        |
| 1979 - 1986                               | 12,0    | 9,9                         | 11,0                  | 10,2            | 9,7         |
| 1987 - 1990                               | 1,9     | 2,7                         | 3,4                   | 4,0             | 3,9         |
| 1991 - 1995                               | 5,1     | 5,9                         | 5,8                   | 5,9             | 6,1         |
| 1996 - 2000                               | 4,8     | 6,6                         | 7,5                   | 6,7             | 7,6         |
| 2001 - 2004                               | 5,9     | 4,3                         | 4,1                   | 4,0             | 4,2         |
| 2005 - 2008                               | 2,4     | 2,5                         | 2,8                   | 3,1             | 3,1         |
| 2009 und später                           | 2,7     | (1,1)                       | 1,1                   | 1,2             | 1,2         |
| <b>Art des Gebäudes</b>                   |         |                             |                       |                 |             |
| Gebäude mit Wohnraum                      | 100,0   | 100,0                       | 100,0                 | 100,0           | 100,0       |
| Wohngebäude                               | 98,4    | 96,1                        | 96,1                  | 96,3            | 96,5        |
| Wohngebäude (ohne Wohnheime)              | 98,4    | 96,1                        | 96,1                  | 96,2            | 96,4        |
| Wohnheime                                 | -       | -                           | 0,0                   | 0,1             | 0,1         |
| Sonstige Gebäude mit Wohnraum             | 1,6     | 3,9                         | 3,9                   | 3,7             | 3,5         |
| <b>Gebäudetyp nach Zahl der Wohnungen</b> |         |                             |                       |                 |             |
| Freistehendes Haus Insgesamt              | 78,1    | 73,3                        | 80,0                  | 68,8            | 61,7        |
| mit 1 Wohnung                             | 61,1    | 56,1                        | 63,1                  | 50,5            | 41,6        |
| mit 2 Wohnungen                           | 13,3    | 12,7                        | 12,4                  | 12,2            | 12,5        |
| mit 3 und mehr Wohnungen                  | 3,7     | 4,5                         | 4,6                   | 6,1             | 7,6         |
| Doppelhaushälfte Insgesamt                | 7,2     | 8,4                         | 7,2                   | 11,1            | 14,6        |
| mit 1 Wohnung                             | 4,0     | 6,1                         | 5,4                   | 7,9             | 10,4        |
| mit 2 Wohnungen                           | 1,6     | (1,7)                       | 1,3                   | 1,8             | 2,2         |
| mit 3 und mehr Wohnungen                  | 1,6     | 0,7                         | 0,6                   | 1,4             | 2,0         |
| Gereihtes Haus Insgesamt                  | (13,9)  | 13,5                        | 8,0                   | 15,8            | 19,6        |
| mit 1 Wohnung                             | (11,2)  | 9,7                         | 5,9                   | 10,1            | 11,1        |
| mit 2 Wohnungen                           | 1,9     | (1,9)                       | 1,1                   | 1,9             | 1,6         |
| mit 3 und mehr Wohnungen                  | 0,8     | (1,8)                       | 1,0                   | 3,8             | 6,9         |
| Anderer Gebäudetyp Insgesamt              | 0,8     | 4,8                         | 4,8                   | 4,3             | 4,1         |
| mit 1 Wohnung                             | 0,8     | 3,7                         | 3,6                   | 2,8             | 2,2         |
| mit 2 Wohnungen                           | -       | 0,8                         | (0,7)                 | 0,7             | 0,7         |
| mit 3 und mehr Wohnungen                  | -       | (0,4)                       | 0,4                   | 0,8             | 1,2         |
| <b>Zahl der Wohnungen im Gebäude</b>      |         |                             |                       |                 |             |
| 1 Wohnung                                 | 77,1    | 75,6                        | 78,0                  | 71,3            | 65,2        |
| 2 Wohnungen                               | 16,8    | 17,1                        | 15,5                  | 16,5            | 17,1        |
| 3 - 6 Wohnungen                           | 6,1     | 6,6                         | 6,0                   | 9,7             | 11,9        |
| 7 - 12 Wohnungen                          | -       | 0,6                         | 0,4                   | 2,0             | 4,7         |
| 13 und mehr Wohnungen                     | -       | 0,1                         | (0,1)                 | 0,5             | 1,2         |

Noch: 1.3.2 Gebäude mit Wohnraum nach regionaler Einheit und Baujahr, Gebäudeart, Gebäudetyp, Zahl der Wohnungen, Eigentumsform und Heizungsart -in %-

|  | Gebäude |                             |                       |                 |             |
|--|---------|-----------------------------|-----------------------|-----------------|-------------|
|  | Pelm    | Verbandsgemeinde Gerolstein | Landkreis Vulkaneifel | Rheinland-Pfalz | Deutschland |
|  | %       | %                           | %                     | %               | %           |
| <b>Eigentumsform des Gebäudes</b>                |         |                             |                       |                 |             |
| Gemeinschaft von Wohnungseigentümern/-innen      | (2,7)   | 5,5                         | 4,8                   | 7,5             | 9,3         |
| Privatperson/-en                                 | 97,3    | 93,5                        | 94,4                  | 89,6            | 84,4        |
| Wohnungsgenossenschaft                           | -       | -                           | -                     | 0,3             | 1,5         |
| Kommune oder kommunales Wohnungsunternehmen      | -       | 0,2                         | 0,2                   | 1,1             | 1,8         |
| Privatwirtschaftliches Wohnungsunternehmen       | -       | 0,4                         | 0,2                   | 0,7             | 1,7         |
| Anderes privatwirtschaftliches Unternehmen       | -       | 0,1                         | 0,2                   | 0,4             | 0,7         |
| Bund oder Land                                   | -       | -                           | 0,0                   | 0,1             | 0,2         |
| Organisation ohne Erwerbszweck (z.B. Kirche)     | -       | 0,2                         | 0,2                   | 0,4             | 0,4         |
| <b>Heizungsart</b>                               |         |                             |                       |                 |             |
| Fernheizung (Fernwärme)                          | 3,5     | 1,5                         | 1,3                   | 2,4             | 5,4         |
| Etagenheizung                                    | 3,7     | (2,5)                       | 1,9                   | 5,9             | 6,4         |
| Blockheizung                                     | 1,9     | 0,4                         | (0,4)                 | 0,5             | 1,0         |
| Zentralheizung                                   | 78,4    | 77,8                        | 80,1                  | 81,5            | 79,0        |
| Einzel-/Mehrraumöfen (auch Nachtspeicherheizung) | 12,5    | 16,7                        | 14,8                  | 8,7             | 7,6         |
| Keine Heizung im Gebäude oder in den Wohnungen   | -       | 1,1                         | 1,5                   | 1,0             | 0,6         |

Die relativen Ergebnisse beziehen sich auf die Gesamtzahl der Gebäude der jeweiligen regionalen Einheit je betrachtetem Gebäudemerkmal.

Die relativen Werte wurden durch Division von Ergebnissen nach Durchführung der Geheimhaltung errechnet.

## 2.1 Wohnungen in Gebäuden mit Wohnraum nach Art der Nutzung, Fläche der Wohnung, Zahl der Räume und Ausstattung

|  | Wohnungen in Gebäuden mit Wohnraum | davon                     |   |                         |  |
|--|------------------------------------|---------------------------|---|-------------------------|--|
|  |                                    | Wohnungen in Wohngebäuden | davon                                       |                         | Wohnungen in Sonstigen Gebäuden mit Wohnraum |
|  |                                    |                           | Wohnungen in Wohngebäuden (keine Wohnheime) | Wohnungen in Wohnheimen |  |
|  | Anzahl                             | Anzahl                    | Anzahl                                      | Anzahl                  | Anzahl                                       |
| <b>Insgesamt</b>                               |                                    |                           |   |                         |  |
| Insgesamt                                      | 501                                | 477                       | 477   | -                       | 24   |
| <b>Art der Wohnungsnutzung</b>                 |                                    |                           |   |                         |  |
| Von Eigentümer/-in bewohnt                     | 316                                | 310                       | 310   | -                       | 6  |
| Zu Wohnzwecken vermietet (auch mietfrei)       | 144                                | 126                       | 126   | -                       | 18   |
| Ferien- und Freizeitwohnung                    | 16                                 | 16                        | 16  | -                       | -  |
| Leer stehend                                   | 25                                 | 25                        | 25  | -                       | -  |
| <b>Fläche der Wohnung in m²</b>                |                                    |                           |   |                         |  |
| Unter 40                                       | (15)                               | 12                        | 12  | -                       | 3  |
| 40 - 59  | 36                                 | 33                        | 33  | -                       | 3  |
| 60 - 79  | (52)                               | (46)                      | (46)  | -                       | 6  |
| 80 - 99  | 79                                 | 73                        | 73  | -                       | 6  |
| 100 - 119                                      | 100                                | 100                       | 100   | -                       | -  |
| 120 - 139                                      | (97)                               | (97)                      | (97)  | -                       | -  |
| 140 - 159                                      | 47                                 | 44                        | 44  | -                       | 3  |
| 160 - 179                                      | (38)                               | (38)                      | (38)  | -                       | -  |
| 180 - 199                                      | 12                                 | 12                        | 12  | -                       | -  |
| 200 und mehr                                   | 25                                 | 22                        | 22  | -                       | 3  |
| <b>Zahl der Räume</b>                          |                                    |                           |   |                         |  |
| 1 Raum   | 6                                  | 3                         | 3   | -                       | 3  |
| 2 Räume  | (35)                               | (35)                      | (35)  | -                       | -  |
| 3 Räume  | (37)                               | (34)                      | (34)  | -                       | 3  |
| 4 Räume  | (90)                               | (78)                      | (78)  | -                       | 12   |
| 5 Räume  | 93                                 | 90                        | 90  | -                       | 3  |
| 6 Räume  | 100                                | 100                       | 100   | -                       | -  |
| 7 und mehr Räume                               | (140)                              | (137)                     | (137)                                       | -                       | 3  |
| <b>Ausstattung der Wohnung</b>                 |                                    |                           |   |                         |  |
| Badewanne/Dusche und WC vorhanden              | 495                                | 471                       | 471   | -                       | 24   |
| Badewanne/Dusche und WC nicht vorhanden        | -                                  | -                         | -   | -                       | -  |
| Badewanne/Dusche vorhanden, WC nicht vorhanden | -                                  | -                         | -   | -                       | -  |
| Badewanne/Dusche nicht vorhanden, WC vorhanden | 6                                  | 6                         | 6   | -                       | -  |

Bei den ausgewiesenen Wohnungszahlen sind gewerblich genutzte Wohnungen nicht, Diplomatenwohnungen/Wohnungen ausländischer Streitkräfte nur in der „Insgesamt-Zeile“ berücksichtigt.

## 2.2.1 Wohnungen in Gebäuden mit Wohnraum nach regionaler Einheit und Art der Nutzung, Fläche der Wohnung, Zahl der Räume und Ausstattung

|  | Wohnungen |                             |                       |                 |             |
|--|-----------|-----------------------------|-----------------------|-----------------|-------------|
|  | Pelm      | Verbandsgemeinde Gerolstein | Landkreis Vulkaneifel | Rheinland-Pfalz | Deutschland |
|  | Anzahl    | Anzahl                      | Anzahl                | Anzahl          | Anzahl      |
| <b>Insgesamt</b>                               |           |                             |                       |                 |             |
| Insgesamt                                      | 501       | 7 285                       | 31 880                | 2 010 559       | 40 563 320  |
| <b>Art der Wohnungsnutzung</b>                 |           |                             |                       |                 |             |
| Von Eigentümer/-in bewohnt                     | 316       | 4 349                       | 19 431                | 1 056 986       | 17 292 029  |
| Zu Wohnzwecken vermietet (auch mietfrei)       | 144       | 2 262                       | 9 426                 | 841 958         | 21 199 913  |
| Ferien- und Freizeitwohnung                    | 16        | 308                         | 1 486                 | 14 906          | 224 529     |
| Leer stehend                                   | 25        | 366                         | 1 533                 | 89 040          | 1 828 846   |
| <b>Fläche der Wohnung in m²</b>                |           |                             |                       |                 |             |
| Unter 40                                       | (15)      | (134)                       | 471                   | 79 051          | 2 177 061   |
| 40 - 59  | 36        | 610                         | 2 492                 | 219 658         | 7 288 734   |
| 60 - 79  | (52)      | 1 120                       | 4 570                 | 368 640         | 9 663 142   |
| 80 - 99  | 79        | 1 341                       | 5 625                 | 363 190         | 6 987 435   |
| 100 - 119                                      | 100       | 1 137                       | 5 122                 | 281 553         | 4 913 194   |
| 120 - 139                                      | (97)      | 1 342                       | 5 754                 | 282 169         | 4 211 779   |
| 140 - 159                                      | 47        | 697                         | 3 526                 | 181 337         | 2 394 089   |
| 160 - 179                                      | (38)      | 358                         | 1 782                 | 86 315          | 1 117 240   |
| 180 - 199                                      | 12        | (165)                       | 953                   | 53 728          | 686 793     |
| 200 und mehr                                   | 25        | 381                         | 1 581                 | 87 249          | 1 105 850   |
| <b>Zahl der Räume</b>                          |           |                             |                       |                 |             |
| 1 Raum   | 6         | (105)                       | 290                   | 56 146          | 1 306 117   |
| 2 Räume  | (35)      | 398                         | 1 524                 | 130 279         | 3 735 658   |
| 3 Räume  | (37)      | 911                         | 3 899                 | 335 419         | 8 890 843   |
| 4 Räume  | (90)      | 1 348                       | 5 534                 | 436 277         | 10 410 969  |
| 5 Räume  | 93        | 1 351                       | 5 864                 | 364 352         | 6 855 418   |
| 6 Räume  | 100       | 1 316                       | 6 002                 | 292 471         | 4 406 792   |
| 7 und mehr Räume                               | (140)     | 1 856                       | 8 763                 | 387 946         | 4 939 520   |
| <b>Ausstattung der Wohnung</b>                 |           |                             |                       |                 |             |
| Badewanne/Dusche und WC vorhanden              | 495       | 7 215                       | 31 595                | 1 970 139       | 39 916 059  |
| Badewanne/Dusche und WC nicht vorhanden        | -         | (26)                        | (99)                  | 6 506           | 308 371     |
| Badewanne/Dusche vorhanden, WC nicht vorhanden | -         | 10                          | (37)                  | 4 165           | 104 585     |
| Badewanne/Dusche nicht vorhanden, WC vorhanden | 6         | 34                          | (145)                 | 22 080          | 216 302     |

Bei den ausgewiesenen Wohnungszahlen sind gewerblich genutzte Wohnungen nicht, Diplomatenwohnungen/Wohnungen ausländischer Streitkräfte nur in der „Insgesamt-Zeile“ berücksichtigt.

## 2.2.2 Wohnungen in Gebäuden mit Wohnraum nach regionaler Einheit und Art der Nutzung, Fläche der Wohnung, Zahl der Räume und Ausstattung -in %-

|  | Wohnungen |                             |                       |                 |             |
|--|-----------|-----------------------------|-----------------------|-----------------|-------------|
|  | Pelm      | Verbandsgemeinde Gerolstein | Landkreis Vulkaneifel | Rheinland-Pfalz | Deutschland |
|  | %         | %                           | %                     | %               | %           |
| <b>Art der Wohnungsnutzung</b>                 |           |                             |                       |                 |             |
| Von Eigentümer/-in bewohnt                     | 63,1      | 59,7                        | 61,0                  | 52,8            | 42,6        |
| Zu Wohnzwecken vermietet (auch mietfrei)       | 28,7      | 31,1                        | 29,6                  | 42,0            | 52,3        |
| Ferien- und Freizeitwohnung                    | 3,2       | 4,2                         | 4,7                   | 0,7             | 0,6         |
| Leer stehend                                   | 5,0       | 5,0                         | 4,8                   | 4,4             | 4,5         |
| <b>Fläche der Wohnung in m²</b>                |           |                             |                       |                 |             |
| Unter 40                                       | (3,0)     | (1,8)                       | 1,5                   | 3,9             | 5,4         |
| 40 - 59  | 7,2       | 8,4                         | 7,8                   | 11,0            | 18,0        |
| 60 - 79  | (10,4)    | 15,4                        | 14,3                  | 18,4            | 23,8        |
| 80 - 99  | 15,8      | 18,4                        | 17,6                  | 18,1            | 17,2        |
| 100 - 119                                      | 20,0      | 15,6                        | 16,1                  | 14,1            | 12,1        |
| 120 - 139                                      | (19,4)    | 18,4                        | 18,1                  | 14,1            | 10,4        |
| 140 - 159                                      | 9,4       | 9,6                         | 11,1                  | 9,1             | 5,9         |
| 160 - 179                                      | (7,6)     | 4,9                         | 5,6                   | 4,3             | 2,8         |
| 180 - 199                                      | 2,4       | (2,3)                       | 3,0                   | 2,7             | 1,7         |
| 200 und mehr                                   | 5,0       | 5,2                         | 5,0                   | 4,4             | 2,7         |
| <b>Zahl der Räume</b>                          |           |                             |                       |                 |             |
| 1 Raum   | 1,2       | (1,4)                       | 0,9                   | 2,8             | 3,2         |
| 2 Räume  | (7,0)     | 5,5                         | 4,8                   | 6,5             | 9,2         |
| 3 Räume  | (7,4)     | 12,5                        | 12,2                  | 16,7            | 21,9        |
| 4 Räume  | (18,0)    | 18,5                        | 17,4                  | 21,8            | 25,7        |
| 5 Räume  | 18,6      | 18,5                        | 18,4                  | 18,2            | 16,9        |
| 6 Räume  | 20,0      | 18,1                        | 18,8                  | 14,6            | 10,9        |
| 7 und mehr Räume                               | (27,9)    | 25,5                        | 27,5                  | 19,4            | 12,2        |
| <b>Ausstattung der Wohnung</b>                 |           |                             |                       |                 |             |
| Badewanne/Dusche und WC vorhanden              | 98,8      | 99,0                        | 99,1                  | 98,4            | 98,4        |
| Badewanne/Dusche und WC nicht vorhanden        | -         | (0,4)                       | (0,3)                 | 0,3             | 0,8         |
| Badewanne/Dusche vorhanden, WC nicht vorhanden | -         | 0,1                         | (0,1)                 | 0,2             | 0,3         |
| Badewanne/Dusche nicht vorhanden, WC vorhanden | 1,2       | 0,5                         | (0,5)                 | 1,1             | 0,5         |

Bei den ausgewiesenen Wohnungszahlen sind gewerblich genutzte Wohnungen, Diplomatenwohnungen/Wohnungen ausländischer Streitkräfte nicht berücksichtigt.

Die relativen Ergebnisse beziehen sich auf die Gesamtzahl der Gebäude der jeweiligen regionalen Einheit je betrachtetem Gebäudemerkmal.

Die relativen Werte wurden durch Division von Ergebnissen nach Durchführung der Geheimhaltung errechnet.



## 3.1 Gebäude- und Wohnungskennzahlen im regionalen Vergleich

| Gebiet                             | Kennzahlen für Gebäude und Wohnungen |  |   |
|------------------------------------|--------------------------------------|--|---|
|                                    | Eigentümerquote<br>(Wohnungen)       | Durchschnittliche<br>Wohnungsgröße in m² | Durchschnittliche Anzahl<br>der Wohnungen je<br>Wohngebäude |
|                                    | %                                    | m²                                       | Anzahl  |
| Verbandsgemeinde Daun              | 66                                   | 111                                      | 1   |
| Betteldorf                         | .                                    | .  | 1   |
| Bleckhausen                        | .                                    | .  | 1   |
| Brockscheid                        | .                                    | .  | 1   |
| Darscheid                          | .                                    | .  | 1   |
| Daun, Stadt                        | 51                                   | 105                                      | 2   |
| Demerath                           | .                                    | .  | 1   |
| Deudesfeld                         | .                                    | .  | 1   |
| Dockweiler                         | .                                    | .  | 1   |
| Dreis-Brück                        | 77                                   | 119                                      | 1   |
| Ellscheid                          | 78                                   | .  | 1   |
| Gefell                             | .                                    | .  | 1   |
| Gillenfeld                         | 66                                   | .  | 1   |
| Hinterweiler                       | .                                    | 126                                      | 1   |
| Hörscheid                          | .                                    | .  | 1   |
| Immerath                           | .                                    | .  | 1   |
| Kirchweiler                        | .                                    | .  | 1   |
| Kradenbach                         | .                                    | .  | 1   |
| Mehren                             | 62                                   | 113                                      | 1   |
| Meisburg                           | .                                    | .  | 1   |
| Mückeln                            | 76                                   | .  | 1   |
| Nerdlen                            | .                                    | .  | 1   |
| Niederstadtfeld                    | .                                    | .  | 1   |
| Oberstadtfeld                      | .                                    | .  | 1   |
| Sarmersbach                        | .                                    | .  | 1   |
| Saxler                             | .                                    | .  | 1   |
| Schalkenmehren                     | .                                    | .  | 1   |
| Schutz                             | .                                    | .  | 1   |
| Schönbach                          | .                                    | .  | 1   |
| Steineberg                         | .                                    | .  | 1   |
| Steiningen                         | .                                    | .  | 1   |
| Strohn                             | .                                    | .  | 1   |
| Strotzbüsch                        | .                                    | 110                                      | 1   |
| Udler                              | .                                    | .  | 1   |
| Utzerath                           | 86                                   | .  | 1   |
| Wallenborn                         | .                                    | .  | 1   |
| Weidenbach                         | .                                    | .  | 1   |
| Winkel (Eifel)                     | .                                    | .  | 1   |
| Üdersdorf                          | 74                                   | .  | 1   |
| <b>Verbandsgemeinde Gerolstein</b> | 67                                   | 110                                      | 1   |
| Berlingen                          | .                                    | .  | 1   |
| Birresborn                         | .                                    | .  | 1   |
| Densborn                           | .                                    | 114                                      | 1   |
| Duppach                            | .                                    | .  | 1   |
| Gerolstein, Stadt                  | 59                                   | 108                                      | 1   |
| Hohenfels-Essingen                 | .                                    | .  | 1   |
| Kalenborn-Scheuern                 | .                                    | .  | 1   |
| Kopp                               | .                                    | .  | 1   |
| Mürtenbach                         | .                                    | .  | 1   |
| Neroth                             | .                                    | .  | 1   |
| <b>Pelm</b>                        | .                                    | .  | 1   |

## Noch: 3.1 Gebäude- und Wohnungskennzahlen im regionalen Vergleich

| Gebiet                      | Kennzahlen für Gebäude und Wohnungen |  |   |
|-----------------------------|--------------------------------------|--|---|
|                             | Eigentümerquote<br>(Wohnungen)       | Durchschnittliche<br>Wohnungsgröße in m² | Durchschnittliche Anzahl<br>der Wohnungen je<br>Wohngebäude |
|                             | %                                    | m²                                       | Anzahl  |
| Rockeskyll                  | .                                    | 114                                      | 1   |
| Salm                        | .                                    | .  | 1   |
| Verbandsgemeinde Hillesheim | 70                                   | 115                                      | 1   |
| Basberg                     | .                                    | .  | 1   |
| Berndorf                    | .                                    | .  | 1   |
| Dohm-Lammersdorf            | .                                    | .  | 1   |
| Hillesheim, Stadt           | 57                                   | .  | 2   |
| Kerpen (Eifel)              | .                                    | .  | 1   |
| Nohn                        | .                                    | .  | 1   |
| Oberbettingen               | .                                    | .  | 1   |
| Oberehe-Stroheich           | .                                    | .  | 1   |
| Walsdorf                    | .                                    | .  | 1   |
| Wiesbaum                    | .                                    | .  | 1   |
| Üxheim                      | .                                    | .  | 1   |
| Verbandsgemeinde Kelberg    | 74                                   | .  | 1   |
| Arbach                      | .                                    | .  | 1   |
| Beinhausen                  | .                                    | .  | 1   |
| Bereborn                    | .                                    | .  | 1   |
| Berenbach                   | .                                    | .  | 1   |
| Bodenbach                   | .                                    | 122                                      | 1   |
| Bongard                     | .                                    | 116                                      | 1   |
| Borler                      | .                                    | .  | 1   |
| Boxberg                     | .                                    | .  | 1   |
| Brücktal                    | .                                    | .  | 2   |
| Drees                       | .                                    | .  | 1   |
| Gelenberg                   | 87                                   | 128                                      | 1   |
| Gunderath                   | .                                    | .  | 1   |
| Horperath                   | .                                    | .  | 1   |
| Höchstberg                  | .                                    | .  | 1   |
| Hörschhausen                | .                                    | .  | 1   |
| Kaperich                    | .                                    | .  | 1   |
| Katzwinkel                  | 87                                   | .  | 1   |
| Kelberg                     | 65                                   | 119                                      | 1   |
| Kirsbach                    | .                                    | .  | 1   |
| Kolverath                   | .                                    | .  | 1   |
| Kötterichen                 | .                                    | 114                                      | 1   |
| Lirstal                     | .                                    | 100                                      | 1   |
| Mannebach                   | .                                    | .  | 1   |
| Mosbruch                    | 90                                   | .  | 1   |
| Neichen                     | .                                    | .  | 1   |
| Nitz                        | .                                    | .  | 2   |
| Oberelz                     | .                                    | .  | 1   |
| Reimerath                   | .                                    | .  | 1   |
| Retterath                   | .                                    | .  | 1   |
| Sassen                      | .                                    | .  | 1   |
| Uersfeld                    | .                                    | .  | 1   |
| Ueß                         | .                                    | .  | 1   |
| Welcherath                  | .                                    | .  | 1   |
| Verbandsgemeinde Obere Kyll | 72                                   | 111                                      | 1   |
| Birgel                      | .                                    | .  | 1   |
| Esch                        | .                                    | .  | 1   |
| Feusdorf                    | 80                                   | 120                                      | 1   |

## Noch: 3.1 Gebäude- und Wohnungskennzahlen im regionalen Vergleich

| Gebiet                       | Kennzahlen für Gebäude und Wohnungen |  |   |
|------------------------------|--------------------------------------|--|---|
|                              | Eigentümerquote<br>(Wohnungen)       | Durchschnittliche<br>Wohnungsgröße in m² | Durchschnittliche Anzahl<br>der Wohnungen je<br>Wohngebäude |
|                              | %                                    | m²                                       | Anzahl  |
| Gönnersdorf                  | .                                    | .  | 1   |
| Hallschlag                   | .                                    | .  | 1   |
| Jünkerath                    | 62                                   | .  | 1   |
| Kerschenbach                 | .                                    | .  | 1   |
| Lissendorf                   | 67                                   | 99                                       | 1   |
| Ormont                       | .                                    | .  | 1   |
| Reuth                        | .                                    | .  | 2   |
| Scheid                       | 88                                   | .  | 1   |
| Schüller                     | .                                    | .  | 1   |
| Stadtkyll                    | .                                    | .  | 1   |
| Steffeln                     | .                                    | .  | 1   |
| <b>Landkreis Vulkaneifel</b> | 68,6                                 | .  | 1,4   |
| <b>Rheinland-Pfalz</b>       | 57,1                                 | 104,2                                    | 1,7   |
| <b>Deutschland</b>           | 45,9                                 | 91,4                                     | 2,1   |

Die Kennzahlen wurden durch Division von Originalergebnissen vor Geheimhaltung errechnet. Kennzahlwerte, die Rückschlüsse auf diese Originalergebnisse ermöglichen würden, wurden gesperrt.

Weitere Informationen zur jeweiligen Berechnung sind dem Bereich der Definitionen zu entnehmen.

## 3.2 Weitere Wohnungskennzahlen im regionalen Vergleich

| Gebiet                             | Kennzahlen für Wohnungen                  |                             |   |
|------------------------------------|---|-----------------------------|---|
|                                    | Anteil des selbst genutzten Wohneigentums | Leerstandsquote (Wohnungen) | Anteil des zu Wohnzwecken vermieteten Wohneigentums (auch mietfrei) |
|                                    | %   | %                           | %   |
| Verbandsgemeinde Daun              | 63  | 4                           | 33  |
| Betteldorf                         | .   | .                           | .   |
| Bleckhausen                        | .   | .                           | .   |
| Brockscheid                        | .   | .                           | .   |
| Darscheid                          | .   | .                           | .   |
| Daun, Stadt                        | 49  | 3                           | 48  |
| Demerath                           | .   | 6                           | 17  |
| Deudesfeld                         | .   | .                           | 20  |
| Dockweiler                         | .   | .                           | .   |
| Dreis-Brück                        | .   | 5                           | 21  |
| Ellscheid                          | .   | .                           | .   |
| Gefell                             | .   | -                           | .   |
| Gillenfeld                         | 63  | 5                           | 32  |
| Hinterweiler                       | .   | .                           | .   |
| Hörscheid                          | .   | .                           | .   |
| Immerath                           | .   | 5                           | .   |
| Kirchweiler                        | .   | 6                           | .   |
| Kradenbach                         | .   | .                           | .   |
| Mehren                             | 59  | 5                           | 36  |
| Meisburg                           | .   | .                           | .   |
| Mückeln                            | .   | .                           | 24  |
| Nerdlen                            | .   | 4                           | .   |
| Niederstadtfeld                    | 76  | .                           | .   |
| Oberstadtfeld                      | .   | .                           | .   |
| Sarmersbach                        | .   | .                           | .   |
| Saxler                             | 69  | .                           | .   |
| Schalkenmehren                     | .   | .                           | .   |
| Schutz                             | .   | .                           | .   |
| Schönbach                          | .   | .                           | .   |
| Steineberg                         | 79  | .                           | .   |
| Steiningen                         | 69  | .                           | .   |
| Strohn                             | .   | .                           | .   |
| Strotzbüsch                        | 69  | .                           | .   |
| Udler                              | .   | .                           | .   |
| Utzerath                           | .   | .                           | 13  |
| Wallenborn                         | .   | 7                           | .   |
| Weidenbach                         | .   | .                           | .   |
| Winkel (Eifel)                     | .   | .                           | .   |
| Üdersdorf                          | 71  | 4                           | 25  |
| <b>Verbandsgemeinde Gerolstein</b> | <b>64</b>                                 | <b>5</b>                    | <b>31</b>   |
| Berlingen                          | .   | .                           | .   |
| Birresborn                         | .   | 7                           | .   |
| Densborn                           | .   | .                           | .   |
| Duppach                            | .   | 9                           | .   |
| Gerolstein, Stadt                  | 57  | 5                           | 39  |
| Hohenfels-Essingen                 | .   | 4                           | .   |
| Kalenborn-Scheuern                 | .   | .                           | .   |
| Kopp                               | .   | .                           | .   |
| Mürtenbach                         | 68  | .                           | .   |
| Neroth                             | 75  | .                           | .   |
| <b>Pelm</b>                        | <b>67</b>                                 | <b>.</b>                    | <b>.</b>  |

## Noch: 3.2 Weitere Wohnungskennzahlen im regionalen Vergleich

| Gebiet                      | Kennzahlen für Wohnungen                  |                             |   |
|-----------------------------|---|-----------------------------|---|
|                             | Anteil des selbst genutzten Wohneigentums | Leerstandsquote (Wohnungen) | Anteil des zu Wohnzwecken vermieteten Wohneigentums (auch mietfrei) |
|                             | %   | %                           | %   |
| Rockeskyll                  | .   | .                           | .   |
| Salm                        | .   | .                           | .   |
| Verbandsgemeinde Hillesheim | 67  | 4                           | 29  |
| Basberg                     | .   | .                           | .   |
| Berndorf                    | 75  | .                           | .   |
| Dohm-Lammersdorf            | .   | .                           | .   |
| Hillesheim, Stadt           | 55  | .                           | 42  |
| Kerpen (Eifel)              | .   | 7                           | .   |
| Nohn                        | .   | .                           | .   |
| Oberbettingen               | .   | 1                           | .   |
| Oberehe-Stroheich           | 82  | .                           | 15  |
| Walsdorf                    | .   | 6                           | .   |
| Wiesbaum                    | .   | .                           | .   |
| Üxheim                      | 74  | .                           | .   |
| Verbandsgemeinde Kelberg    | 71  | 5                           | 24  |
| Arbach                      | .   | .                           | .   |
| Beinhausen                  | .   | -                           | .   |
| Bereborn                    | .   | .                           | .   |
| Berenbach                   | .   | .                           | .   |
| Bodenbach                   | .   | 3                           | .   |
| Bongard                     | 71  | .                           | .   |
| Borler                      | .   | .                           | .   |
| Boxberg                     | .   | .                           | 25  |
| Brücktal                    | .   | .                           | .   |
| Drees                       | .   | .                           | .   |
| Gelenberg                   | .   | .                           | .   |
| Gunderath                   | .   | .                           | .   |
| Horperath                   | .   | .                           | .   |
| Höchstberg                  | .   | .                           | .   |
| Hörschhausen                | .   | .                           | .   |
| Kaperich                    | .   | .                           | .   |
| Katzwinkel                  | .   | .                           | 13  |
| Kelberg                     | 61  | .                           | .   |
| Kirsbach                    | .   | -                           | .   |
| Kolverath                   | .   | .                           | .   |
| Kötterichen                 | .   | .                           | 23  |
| Lirstal                     | .   | .                           | .   |
| Mannebach                   | .   | .                           | .   |
| Mosbruch                    | .   | .                           | .   |
| Neichen                     | .   | .                           | .   |
| Nitz                        | .   | .                           | .   |
| Oberelz                     | .   | .                           | .   |
| Reimerath                   | .   | .                           | .   |
| Retterath                   | 74  | .                           | 21  |
| Sassen                      | .   | .                           | .   |
| Uersfeld                    | .   | .                           | .   |
| Ueß                         | .   | -                           | .   |
| Welcherath                  | .   | .                           | .   |
| Verbandsgemeinde Obere Kyll | 67  | 7                           | 26  |
| Birgel                      | .   | 7                           | .   |
| Esch                        | .   | .                           | .   |

## Noch: 3.2 Weitere Wohnungskennzahlen im regionalen Vergleich

| Gebiet                       | Kennzahlen für Wohnungen                  |                             |   |
|------------------------------|---|-----------------------------|---|
|                              | Anteil des selbst genutzten Wohneigentums | Leerstandsquote (Wohnungen) | Anteil des zu Wohnzwecken vermieteten Wohneigentums (auch mietfrei) |
|                              | %   | %                           | %   |
| Feusdorf                     | .   | .                           | .   |
| Gönnersdorf                  | .   | .                           | .   |
| Hallschlag                   | .   | .                           | .   |
| Jünkerath                    | .   | .                           | 35  |
| Kerschenbach                 | 78  | .                           | .   |
| Lissendorf                   | .   | .                           | .   |
| Ormont                       | .   | 4                           | .   |
| Reuth                        | .   | 4                           | .   |
| Scheid                       | .   | .                           | 12  |
| Schüller                     | .   | .                           | .   |
| Stadtkyll                    | .   | .                           | .   |
| Steffeln                     | .   | .                           | .   |
| <b>Landkreis Vulkaneifel</b> | 65,3                                      | 4,9                         | 29,8  |
| <b>Rheinland-Pfalz</b>       | 54,7                                      | 4,3                         | 41  |
| <b>Deutschland</b>           | 43,9                                      | 4,4                         | 51,7  |

Die Kennzahlen wurden durch Division von Originalergebnissen vor Geheimhaltung errechnet. Kennzahlwerte, die Rückschlüsse auf diese Originalergebnisse ermöglichen würden, wurden gesperrt.

Weitere Informationen zur jeweiligen Berechnung sind dem Bereich der Definitionen zu entnehmen.

#### 4.1 Haushalte nach Typ des privaten Haushalts (nach Familien) und Art der Wohnungsnutzung, Fläche der Wohnung und Zahl der Räume

|  | Insgesamt | Typ des privaten Haushalts (nach Familien) |                     |                     |                              |  |
|--|-----------|--|---------------------|---------------------|------------------------------|--|
|  |           | Einpersonenhaushalte<br>(Singlehaushalte)  | Paare ohne Kind(er) | Paare mit Kind(ern) | Alleinerziehende Elternteile | Mehrpersonenhaushalte ohne Kernfamilie |
|  | Anzahl    | Anzahl                                     | Anzahl              | Anzahl              | Anzahl                       | Anzahl                                 |
| <b>Insgesamt</b>                           |           |  |                     |                     |                              |  |
| Insgesamt                                  | 445       | (152)                                      | 117                 | 132                 | 38                           | 6                                      |
| <b>Art der Wohnungsnutzung</b>             |           |  |                     |                     |                              |  |
| Von Eigentümer/-in bewohnt                 | 309       | 75   | 92                  | (114)               | 25                           | 3                                      |
| Zu Wohnzwecken vermietet (auch mietfrei)   | 129       | (74)                                       | 21                  | (18)                | 13                           | 3                                      |
| <b>Fläche der Wohnung in m<sup>2</sup></b> |           |  |                     |                     |                              |  |
| Unter 40                                   | (15)      | 12   | -                   | -                   | -                            | 3                                      |
| 40 - 59                                    | 30        | 24   | -                   | 6                   | -                            | -                                      |
| 60 - 79                                    | (46)      | 36   | 7                   | -                   | -                            | 3                                      |
| 80 - 99                                    | 60        | 30   | 14                  | -                   | (16)                         | -                                      |
| 100 - 119                                  | 87        | 16   | 33                  | 22                  | 16                           | -                                      |
| 120 - 139                                  | (91)      | 12   | (36)                | 40                  | 3                            | -                                      |
| 140 - 159                                  | 44        | 9  | 15                  | 20                  | -                            | -                                      |
| 160 - 179                                  | 35        | 10   | 3                   | 22                  | -                            | -                                      |
| 180 - 199                                  | 12        | -  | 3                   | 6                   | 3                            | -                                      |
| 200 und mehr                               | 25        | 3  | 6                   | 16                  | -                            | -                                      |
| <b>Zahl der Räume</b>                      |           |  |                     |                     |                              |  |
| 1 Raum                                     | 6         | -  | -                   | 3                   | -                            | 3                                      |
| 2 Räume                                    | (35)      | (28)                                       | 4                   | 3                   | -                            | -                                      |
| 3 Räume                                    | (24)      | (21)                                       | 3                   | -                   | -                            | -                                      |
| 4 Räume                                    | 72        | 35   | 24                  | (3)                 | 10                           | -                                      |
| 5 Räume                                    | 83        | (31)                                       | 22                  | (12)                | 15                           | 3                                      |
| 6 Räume                                    | 91        | 19   | (25)                | (40)                | 7                            | -                                      |
| 7 und mehr Räume                           | (134)     | 18   | 39                  | (71)                | 6                            | -                                      |

Nicht ausgewiesen werden unter „Art der Wohnungsnutzung“ Haushalte in Wohnungen, die als Ferien- und Freizeitwohnungen genutzt werden. Bei der Untergliederung nach den anderen Wohnungsmerkmalen sind diese allerdings enthalten.

Bei den ausgewiesenen Haushaltszahlen sind Haushalte in Diplomatenwohnungen/Wohnungen ausländischer Streitkräfte nur in der "Insgesamt-Zeile" berücksichtigt.

#### 4.2 Haushalte nach Größe des privaten Haushalts und Art der Wohnungsnutzung, Fläche der Wohnung und Zahl der Räume

|  | Insgesamt | Größe des privaten Haushalts |            |            |            |            |                     |
|--|-----------|------------------------------|------------|------------|------------|------------|---------------------|
|  |           | 1 Person                     | 2 Personen | 3 Personen | 4 Personen | 5 Personen | 6 und mehr Personen |
|  | Anzahl    | Anzahl                       | Anzahl     | Anzahl     | Anzahl     | Anzahl     | Anzahl              |
| <b>Insgesamt</b>                         |           |                              |            |            |            |            |                     |
| Insgesamt                                | 445       | (152)                        | 139        | (56)       | (62)       | 27         | 9                   |
| <b>Art der Wohnungsnutzung</b>           |           |                              |            |            |            |            |                     |
| Von Eigentümer/-in bewohnt               | 309       | 75                           | 111        | (40)       | (53)       | 21         | 9                   |
| Zu Wohnzwecken vermietet (auch mietfrei) | 129       | (74)                         | (24)       | (16)       | 9          | 6          | -                   |
| <b>Fläche der Wohnung in m²</b>          |           |                              |            |            |            |            |                     |
| Unter 40                                 | (15)      | 12                           | 3          | -          | -          | -          | -                   |
| 40 - 59                                  | 30        | 24                           | -          | 3          | 3          | -          | -                   |
| 60 - 79                                  | (46)      | 36                           | 10         | -          | -          | -          | -                   |
| 80 - 99                                  | 60        | 30                           | 20         | 7          | 3          | -          | -                   |
| 100 - 119                                | 87        | 16                           | 40         | 16         | 6          | 9          | -                   |
| 120 - 139                                | (91)      | 12                           | (39)       | 13         | 15         | 6          | 6                   |
| 140 - 159                                | 44        | 9                            | 15         | 11         | 9          | -          | -                   |
| 160 - 179                                | 35        | 10                           | 3          | 3          | 13         | 6          | -                   |
| 180 - 199                                | 12        | -                            | 3          | 3          | 3          | -          | 3                   |
| 200 und mehr                             | 25        | 3                            | 6          | -          | 10         | 6          | -                   |
| <b>Zahl der Räume</b>                    |           |                              |            |            |            |            |                     |
| 1 Raum                                   | 6         | -                            | 3          | -          | 3          | -          | -                   |
| 2 Räume                                  | (35)      | (28)                         | 4          | 3          | -          | -          | -                   |
| 3 Räume                                  | (24)      | (21)                         | 3          | -          | -          | -          | -                   |
| 4 Räume                                  | 72        | 35                           | 27         | 10         | -          | -          | -                   |
| 5 Räume                                  | 83        | (31)                         | 34         | (6)        | 9          | 3          | -                   |
| 6 Räume                                  | 91        | 19                           | (29)       | 21         | 16         | 6          | -                   |
| 7 und mehr Räume                         | (134)     | 18                           | 39         | (16)       | (34)       | 18         | 9                   |

Nicht ausgewiesen werden unter „Art der Wohnungsnutzung“ Haushalte in Wohnungen, die als Ferien- und Freizeitwohnungen genutzt werden. Bei der Untergliederung nach den anderen Wohnungsmerkmalen sind diese allerdings enthalten.

Bei den ausgewiesenen Haushaltszahlen sind Haushalte in Diplomatenwohnungen/Wohnungen ausländischer Streitkräfte nur in der "Insgesamt-Zeile" berücksichtigt.



## 4.3 Haushalte nach Seniorenstatus des privaten Haushalts und Art der Wohnungsnutzung, Fläche der Wohnung und Zahl der Räume

|  | Insgesamt | Seniorenstatus eines privaten Haushalts      |  |                                |
|--|-----------|--|--|--------------------------------|
|  |           | Haushalte mit ausschließlich Senioren/-innen | Haushalte mit Senioren/-innen und Jüngeren | Haushalte ohne Senioren/-innen |
|  | Anzahl    | Anzahl                                       | Anzahl                                     | Anzahl                         |
| <b>Insgesamt</b>                         |           |  |  |                                |
| Insgesamt                                | 445       | (108)  | (38)                                       | 299                            |
| <b>Art der Wohnungsnutzung</b>           |           |  |  |                                |
| Von Eigentümer/-in bewohnt               | 309       | (80)   | 35   | 194                            |
| Zu Wohnzwecken vermietet (auch mietfrei) | 129       | (28)   | (3)  | 98                             |
| <b>Fläche der Wohnung in m²</b>          |           |  |  |                                |
| Unter 40                                 | (15)      | -  | -  | (15)                           |
| 40 - 59                                  | 30        | 3  | -  | 27                             |
| 60 - 79                                  | (46)      | 15   | -  | (31)                           |
| 80 - 99                                  | 60        | (27)   | 6  | (27)                           |
| 100 - 119                                | 87        | 23   | (10)                                       | 54                             |
| 120 - 139                                | (91)      | 24   | 9  | 58                             |
| 140 - 159                                | 44        | 9  | 7  | 28                             |
| 160 - 179                                | 35        | 7  | -  | (28)                           |
| 180 - 199                                | 12        | -  | 3  | 9                              |
| 200 und mehr                             | 25        | -  | 3  | 22                             |
| <b>Zahl der Räume</b>                    |           |  |  |                                |
| 1 Raum                                   | 6         | -  | -  | 6                              |
| 2 Räume                                  | (35)      | -  | -  | (35)                           |
| 3 Räume                                  | (24)      | 9  | -  | (15)                           |
| 4 Räume                                  | 72        | (32)   | 3  | (37)                           |
| 5 Räume                                  | 83        | 21   | 3  | 59                             |
| 6 Räume                                  | 91        | 22   | 13   | 56                             |
| 7 und mehr Räume                         | (134)     | 24   | 19   | (91)                           |

Nicht ausgewiesen werden unter „Art der Wohnungsnutzung“ Haushalte in Wohnungen, die als Ferien- und Freizeitwohnungen genutzt werden. Bei der Untergliederung nach den anderen Wohnungsmerkmalen sind diese allerdings enthalten.

Bei den ausgewiesenen Haushaltszahlen sind Haushalte in Diplomatenwohnungen/Wohnungen ausländischer Streitkräfte nur in der "Insgesamt-Zeile" berücksichtigt.

## Definitionen

### Verwendete Symbolik

| Symbol   | Erläuterung  |
|--|--|
| –  | Nichts vorhanden <sup>1)</sup>   |
| 0  | Weniger als die Hälfte von 1 in der letzten besetzten Stelle, jedoch mehr als nichts                                 |
| ( )  | Aussagewert eingeschränkt, da der Zahlenwert durch das Geheimhaltungsverfahren relativ stark verändert wurde         |
| .  | Keine Angabe, da der Zahlenwert geheim zu halten ist oder durch das Geheimhaltungsverfahren zu stark verändert wurde |
| Abweichungen in den Summen durch Runden der Zahlen |  |

| Merkmal   | Definition   |
|---|--|
| Anteil der zu Wohnzwecken vermieteten Wohnungen (auch mietfrei) | Der Anteil der zu Wohnzwecken vermieteten Wohnungen (auch mietfrei) stellt den Anteil der zu Wohnzwecken vermieteten (oder mietfrei überlassenen) Wohnungen an allen bewohnten und leer stehenden Wohnungen dar. Nicht berücksichtigt sind: Ferien- und Freizeitwohnungen, Diplomatenwohnungen/ Wohnungen ausländischer Streitkräfte sowie gewerblich genutzte Wohnungen. Die Berechnung erfolgt für Wohnungen in Wohngebäuden (ohne Wohnheime).   |
| Anteil des selbstgenutzten Wohneigentums                        | Der Anteil des selbstgenutzten Wohneigentums stellt den Anteil der von Eigentümerinnen/ Eigentümern bewohnten Wohnungen an allen bewohnten und leer stehenden Wohnungen dar. Nicht berücksichtigt sind: Ferien- und Freizeitwohnungen, Diplomatenwohnungen/ Wohnungen ausländischer Streitkräfte sowie gewerblich genutzte Wohnungen. Die Berechnung erfolgt für Wohnungen in Wohngebäuden (ohne Wohnheime).   |
| Art der Wohnungsnutzung   | <p>Die Art der Wohnungsnutzung beschreibt, ob und von wem (Mieter/-in oder Eigentümer/-in) die Wohnung zum Stichtag genutzt wird.</p> <p><b>Von Eigentümer/-in bewohnt</b></p> <p>► Wenn mindestens eine/-r der Bewohner/-innen Eigentümer/-in der Wohnung ist.</p> <p><b>Zu Wohnzwecken vermietet (auch mietfrei)</b></p> <p>► Wenn keine/-r der Bewohner/-innen Eigentümer/-in der Wohnung ist, unabhängig davon, ob für die Wohnung Miete gezahlt wird oder diese mietfrei überlassen ist.</p> <p><b>Ferien- und Freizeitwohnung</b></p> <p>► Wohnung, in der Personen lediglich ihre Freizeit verbringen (z. B. am Wochenende, während des Urlaubs, der Ferien usw.). Sie kann von einem privaten Eigentümer/ einer privaten Eigentümerin selbst genutzt oder dauerhaft an eine dritte Person zur Freizeitnutzung vermietet (oder kostenlos überlassen) werden. Ferienwohnungen, die ständig gewerblich-hotelmäßig genutzt werden, gehören nicht dazu.</p> <p><b>Leer stehend</b></p> <p>► Wenn die Wohnung am Stichtag 9. Mai 2011 weder zu Wohnzwecken vermietet (auch mietfrei) ist, noch von dem Eigentümer/ der Eigentümerin selbst genutzt wird und auch keine Ferien- und Freizeitwohnung ist. Wenn die Wohnung wegen Umbau/ Modernisierung – bei Weiterbestehen des Mietverhältnisses – vorübergehend nicht genutzt werden kann, gilt diese Wohnung nicht als leer stehend.</p> <p><b>Diplomaten-/ Streitkräftewohnung</b></p> <p>► Eine Diplomatenwohnung/ Wohnung ausländischer Streitkräfte liegt immer dann vor, wenn mindestens einer der Bewohner oder eine der Bewohnerinnen einer ausländischen diplomatischen Vertretung, den ausländischen Streitkräften o. Ä. angehört, unabhängig davon, ob es sich dabei um Eigentümer/-innen oder Mieter/-innen handelt.</p> |

<sup>1)</sup> Dies kann ggf. durch das angewendete Geheimhaltungsverfahren bedingt sein.

| Merkmal                 | Definition  |
|-------------------------|---|
| Art des Gebäudes        | <p>Das Merkmal gibt die Art des Gebäudes an. Es wird unter anderem unterschieden zwischen Gebäuden, die überwiegend Wohnraum enthalten und Gebäuden, die überwiegend zu Geschäftszwecken genutzt werden.</p> <p><b>Gebäude mit Wohnraum</b></p> <p>► Für längere Dauer errichtete Bauwerke, die entweder vollständig oder teilweise für die Wohnversorgung von Haushalten bestimmt sind. Hierzu zählen auch administrative oder gewerblich genutzte Gebäude, wenn in ihnen mindestens eine zu Wohnzwecken genutzte Wohnung vorhanden ist. Gebäude mit Wohnraum gliedern sich in Wohngebäude und sonstige Gebäude mit Wohnraum.</p> <p><b>Wohngebäude</b></p> <p>► Gebäude, die mindestens zur Hälfte der Gesamtnutzfläche zu Wohnzwecken genutzt werden. Zu den Wohngebäuden gehören auch die Wohnheime (mit eigener Haushaltsführung der Bewohner/-innen).</p> <p><b>Wohngebäude (ohne Wohnheime)</b></p> <p>► Gebäude, die mindestens zur Hälfte der Gesamtnutzfläche zu Wohnzwecken genutzt werden (hier: ohne Wohnheime).</p> <p><b>Wohnheime (mit eigener Haushaltsführung der Bewohner/-innen)</b></p> <p>► Wohnheime sind Wohngebäude, die primär den Wohnbedürfnissen bestimmter Bevölkerungskreise dienen. Wohnheime besitzen Gemeinschaftsräume. Die Bewohner/-innen von Wohnheimen führen einen eigenen Haushalt.</p> <p><b>Sonstige Gebäude mit Wohnraum</b></p> <p>► Gebäude, in denen weniger als die Hälfte der Gesamtnutzfläche für Wohnzwecke genutzt wird, z. B. weil sich im Gebäude überwiegend Läden oder Büros befinden.</p> <p><b>Bewohnte Unterkünfte</b></p> <p>► Bewohnte Unterkünfte sind behelfsmäßige Bauten. Hierzu zählen z. B. Wohnbaracken, Bauwagen, Wohnwagen (z. B. auf Campingplätzen), Gartenlauben, Schrebergartenhütten, Jagdhütten, Weinberghütten, Almhütten, fest verankerte Wohnschiffe und Wohncontainer, sofern diese dauerhaft bewohnt werden.</p> |
| Auskunftspflichtige     | <p>Im Rahmen der Gebäude- und Wohnungszählung waren alle Eigentümer/-innen, Verwalter/-innen sowie sonstigen Verfügungs- und Nutzungsberechtigten der Gebäude und Wohnungen auskunftspflichtig.</p>   |
| Ausstattung der Wohnung | <p>Das Merkmal bezeichnet die Ausstattung in der Wohnung hinsichtlich Badewanne oder Dusche und WC. Ein WC ist eine Toilette mit Wasserspülung. Mit Badewanne/ Dusche sind eine fest eingebaute Badewanne oder eine fest eingebaute Dusche gemeint; diese verfügen über feste Wasserzu- und -abflussrohre.</p> <p>Es wird unterschieden zwischen:</p> <p><b>Badewanne/ Dusche und WC vorhanden</b><br/> <b>Badewanne/ Dusche und WC nicht vorhanden</b><br/> <b>Badewanne/ Dusche vorhanden, WC nicht vorhanden</b><br/> <b>Badewanne/ Dusche nicht vorhanden, WC vorhanden</b></p>   |
| Baujahr                 | <p>Mit Baujahr ist das Jahr der Bezugsfertigstellung des Gebäudes gemeint. Bei komplett zerstörten und wieder aufgebauten Gebäuden gilt das Jahr des Wiederaufbaus als Baujahr.</p> <p>Es werden folgende Klasseneinteilungen verwendet:</p> <p><b>Jahrzwanzigste</b></p> <ul style="list-style-type: none"> <li>– Vor 1950</li> <li>– 1950 – 1969</li> <li>– 1970 – 1989</li> <li>– 1990 und später</li> </ul> <p><b>Mikrozensusklassen:</b></p> <ul style="list-style-type: none"> <li>– Vor 1919</li> <li>– 1919 – 1948</li> <li>– 1949 – 1978</li> <li>– 1979 – 1986</li> <li>– 1987 – 1990</li> <li>– 1991 – 1995</li> <li>– 1996 – 2000</li> <li>– 2001 – 2004</li> <li>– 2005 – 2008</li> <li>– 2009 und später</li> </ul>   |

| Merkmal   | Definition   |
|---|--|
| Durchschnittliche Anzahl der Wohnungen je Wohngebäude | Die durchschnittliche Anzahl der Wohnungen je Wohngebäude ist das Verhältnis zwischen der Gesamtzahl der Wohnungen und der Gesamtzahl der Wohngebäude (ohne Wohnheime). Die Berechnung erfolgt für Wohnungen in Wohngebäuden (ohne Wohnheime).   |
| Durchschnittliche Wohnungsgröße in m <sup>2</sup>     | Die durchschnittliche Wohnungsgröße in m <sup>2</sup> ist das Verhältnis zwischen der Gesamtfläche in m <sup>2</sup> und der Gesamtzahl der Wohnungen. Nicht berücksichtigt sind: Diplomatenwohnungen/ Wohnungen ausländischer Streitkräfte sowie gewerblich genutzte Wohnungen. Die Berechnung erfolgt für Wohnungen in Wohngebäuden (ohne Wohnheime).  |
| Eigentümerquote                                       | Die Eigentümerquote stellt den Anteil der von Eigentümerinnen/ Eigentümern bewohnten Wohnungen an allen bewohnten Wohnungen dar. Nicht berücksichtigt sind: Leer stehende Wohnungen, Ferien- und Freizeitwohnungen, Diplomatenwohnungen/ Wohnungen ausländischer Streitkräfte sowie gewerblich genutzte Wohnungen. Die Berechnung erfolgt für Wohnungen in Wohngebäuden (ohne Wohnheime).  |
| Eigentumsform des Gebäudes                            | <p>Das Merkmal bildet ab, wem das Eigentum an dem Gebäude (nicht der einzelnen Wohnung) rechtlich zusteht. Dies können Privatpersonen oder juristische Personen sein.</p> <p><b>Gemeinschaft von Wohnungseigentümern/ -innen</b></p> <p>► Gilt für Gebäude mit Eigentumswohnungen, in denen den Eigentümern/-innen Sondereigentum an einer Wohnung in Verbindung mit dem Miteigentumsanteil am gemeinschaftlichen Eigentum zusteht.</p> <p><b>Privatperson/-en</b></p> <p>► Alle natürlichen Personen. Dies können Einzelpersonen, Paare oder sonstige Gruppen von Personen sein, z. B. Erbengemeinschaften.</p> <p><b>Wohnungsgenossenschaft</b></p> <p>► Alle Wohnungsunternehmen, die die Rechtsform einer Genossenschaft haben.</p> <p><b>Kommune oder Kommunales Wohnungsunternehmen</b></p> <p>► Unternehmen oder Einrichtung, bei denen die Kommune mit mehr als 50 % Nennkapital oder Stimmrecht beteiligt ist.</p> <p><b>Privatwirtschaftliches Wohnungsunternehmen</b></p> <p>► Alle privatrechtlichen Wohnungsunternehmen ohne Genossenschaften.</p> <p><b>Anderes privatwirtschaftliches Unternehmen</b></p> <p>► Alle privatrechtlichen Unternehmen, in deren Eigentum sich Wohnungen befinden, deren primärer Erwerbszweck aber nicht die Wohnungsvermietung ist (z. B. Banken, Versicherungen, Fonds).</p> <p><b>Bund oder Land</b></p> <p>► Unternehmen oder Einrichtung, bei denen der Bund oder das Land mit mehr als 50 % Nennkapital oder Stimmrecht beteiligt ist.</p> <p><b>Organisation ohne Erwerbszweck</b></p> <p>► z. B. Kirche</p> |
| Erhebungseinheiten                                    | Bei der Gebäude- und Wohnungszählung wurden alle Gebäude mit Wohnraum, bewohnte Unterkünfte und Wohnungen erhoben.   |
| Fläche der Wohnung in m <sup>2</sup>                  | <p>Grundfläche der gesamten Wohnung in m<sup>2</sup>. Zur Wohnung zählen auch außerhalb des eigentlichen Wohnungsabschlusses liegende Räume (z. B. Mansarden) sowie zu Wohnzwecken ausgebauter Keller- und Bodenräume.</p> <p>Zur Ermittlung der Wohnfläche sind anzurechnen:</p> <ul style="list-style-type: none"> <li>– voll: die Grundflächen von Räumen/ Raumteilen mit einer lichten Höhe von mindestens 2 Metern;</li> <li>– zur Hälfte: die Grundflächen von Räumen/ Raumteilen mit einer lichten Höhe von mindestens 1 Meter, aber weniger als 2 Metern; unbeheizbare Wintergärten, Schwimmbäder und ähnliche nach allen Seiten geschlossene Räume;</li> <li>– in der Regel zu einem Viertel, höchstens jedoch zur Hälfte: die Flächen von Balkonen, Loggien, Dachgärten, Terrassen.</li> </ul> <p>Die Fläche wird in 20 m<sup>2</sup>-Intervallen angegeben.</p>   |

| Merkmal                      | Definition   |
|------------------------------|--|
| Gebäudetyp                   | <p>Das Merkmal gibt die Bauart des Gebäudes an.</p> <p><b>Freistehendes Haus</b></p> <p>► Freistehendes Gebäude, unabhängig davon, ob es sich um ein Ein- oder Mehrfamilienhaus handelt.</p> <p><b>Doppelhaushälfte</b></p> <p>► Gebäude, das mit genau einem anderen Gebäude aneinander gebaut ist, unabhängig davon, ob es sich dabei um Ein- oder Mehrfamilienhäuser handelt.</p> <p><b>Gereihtes Haus</b></p> <p>► Gebäude, das mit mindestens zwei anderen Gebäuden aneinander gebaut ist, unabhängig davon, ob es sich dabei um Ein- oder Mehrfamilienhäuser handelt. Die Gebäude müssen nicht baugleich sein, sie können auch seitlich oder in der Höhe versetzt sein. Reiheneckhäuser zählen auch hierzu.</p> <p><b>Anderer Gebäudetyp</b></p> <p>► Alle Arten von Gebäuden, die nicht freistehendes Haus, Doppel- oder Reihnhaus sind sowie alle Arten von bewohnten Unterkünften.</p>  |
| Größe des privaten Haushalts | <p>Dieses Merkmal gibt die Anzahl der in einem privaten Haushalt lebenden Personen an.</p> <p><b>1 Person</b></p> <p><b>2 Personen</b></p> <p><b>3 Personen</b></p> <p><b>4 Personen</b></p> <p><b>5 Personen</b></p> <p><b>6 und mehr Personen</b></p>  |
| Heizungsart                  | <p>Das Merkmal bezeichnet die überwiegende Heizungsart im Gebäude.</p> <p><b>Fernheizung (Fernwärme)</b></p> <p>► Das Gebäude wird von einem zentralen Fernheizwerk aus mit Wärme versorgt (sog. Fernwärme).</p> <p><b>Etagenheizung</b></p> <p>► Unter einer Etagenheizung versteht man eine zentrale Heizanlage für sämtliche Räume einer abgeschlossenen Wohnung, wobei sich die Heizquelle meist innerhalb dieser Wohnung befindet, z. B. Gastherme.</p> <p><b>Blockheizung</b></p> <p>► Eine Blockheizung liegt vor, wenn ein Häuserblock durch ein zentrales Heizsystem beheizt wird und die Heizquelle sich in bzw. an einem der Gebäude oder in deren unmittelbarer Nähe befindet (sog. Nahwärme).</p> <p><b>Zentralheizung</b></p> <p>► Bei einer Zentralheizung werden sämtliche Wohneinheiten eines Gebäudes von einer zentralen Heizstelle, die sich innerhalb des Gebäudes (in der Regel im Keller) befindet, beheizt.</p> <p><b>Einzel-/ Mehrraumöfen (auch Nachtspeicherheizung)</b></p> <p>► Einzelöfen (z. B. Kohle- oder Nachtspeicheröfen) beheizen jeweils nur einen Raum, in dem sie stehen. In der Regel sind sie fest installiert. Ein Mehrraumofen (z. B. Kachelofen) beheizt gleichzeitig mehrere Räume (auch durch Luftkanäle).</p> <p><b>Keine Heizung im Gebäude oder in den Wohnungen</b></p> |
| Kernfamilie                  | <p>Eine Kernfamilie besteht aus zwei oder mehr Personen, die zu demselben privaten Haushalt gehören und setzt sich zusammen aus der Bezugsperson des privaten Haushalts – das heißt eine nach Alter, Familienstand und Geschlecht festgelegte zentrale Person des privaten Haushalts – und mindestens einer weiteren Person, z. B. der Partnerin/ dem Partner oder einem Kind der Bezugsperson. Dieses Familienkonzept beschränkt die Beziehungen zwischen Vorfahren und Nachfahren auf direkte Beziehungen (ersten Grades), das heißt auf Beziehungen zwischen Eltern und Kindern.</p>  |
| Kind                         | <p>Unter Kind ist ein leiblicher Sohn bzw. ein Stief- oder Adoptivsohn oder eine leibliche Tochter bzw. eine Stief- oder Adoptivtochter (ungeachtet des Alters) zu verstehen, dessen bzw. deren üblicher Aufenthaltsort sich im privaten Haushalt mindestens eines Elternteils befindet und ein Elternteil Bezugsperson und/ oder Partner/-in der Bezugsperson ist.</p>  |
| Leerstandsquote (Wohnungen)  | <p>Die Leerstandsquote (Wohnungen) stellt den Anteil der leer stehenden Wohnungen an allen bewohnten und leer stehenden Wohnungen dar. Nicht berücksichtigt sind: Ferien- und Freizeitwohnungen, Diplomatenwohnungen/ Wohnungen ausländischer Streitkräfte sowie gewerblich genutzte Wohnungen. Die Berechnung erfolgt für Wohnungen in Wohngebäuden (ohne Wohnheime).</p>   |

| Merkmal                                 | Definition   |
|---|--|
| Paar                                    | Der Begriff Paar umfasst Paare in einer Ehe, Paare in einer eingetragenen Lebenspartnerschaft und Paare in einer nichtehelichen Lebensgemeinschaft, die jeweils in einem privaten Haushalt zusammenleben. Ein Ehepaar ist ein gemäß gesetzlichem Familienstand zum Stichtag verheiratetes verschiedengeschlechtliches Paar in einem privaten Haushalt. Eine eingetragene Lebenspartnerschaft ist ein gemäß gesetzlichem Familienstand zum Stichtag rechtlich anerkanntes gleichgeschlechtliches Paar in einem privaten Haushalt. Eine nichteheliche Lebensgemeinschaft ist ein gemischtgeschlechtliches Paar in einem privaten Haushalt, das gemäß gesetzlichem Familienstand zum Stichtag nicht miteinander verheiratet war.  |
| Privater Haushalt                       | Ein privater Haushalt besteht aus mindestens einer Person. Zugrunde gelegt wird das „Konzept des gemeinsamen Wohnens“. Alle Personen, die unabhängig von ihrem Wohnstatus (Haupt-/Nebenwohnsitz) gemeinsam in einer Wohnung leben, gelten als Mitglieder desselben privaten Haushalts, sodass es einen privaten Haushalt pro belegter Wohnung gibt. Personen in Gemeinschafts- und Anstaltsunterkünften sind hier nicht enthalten, sondern nur Personen, die eine eigene Haushaltsführung aufweisen. Eine Person des privaten Haushalts wird als Bezugsperson – das heißt eine nach Alter, Familienstand und Geschlecht festgelegte zentrale Person des privaten Haushalts – bestimmt. Ausgehend von dieser Person werden der Haushaltstyp und die Stellung der weiteren Personen im privaten Haushalt bestimmt.   |
| Regionalschlüssel                       | <p>Der Regionalschlüssel kennzeichnet die hierarchische Struktur aller Verwaltungsebenen. Er wird einheitlich von den Statistischen Ämtern des Bundes und der Länder vergeben.</p> <p>Der Regionalschlüssel gliedert sich wie folgt:</p> <ul style="list-style-type: none"> <li>1. – 2. Stelle = Kennzahl des Bundeslandes</li> <li>3.     Stelle = Kennzahl des Regierungsbezirks</li> <li>4. – 5. Stelle = Kennzahl des Kreises bzw. der kreisfreien Stadt</li> <li>6. – 9. Stelle = Verbandsschlüssel (in Brandenburg: Ämterschlüssel)</li> <li>10. – 12. Stelle = Gemeindekennzahl</li> </ul> <p>Der vierstellige Verbandsschlüssel weist durch die führende Ziffer auf die Art der Gemeinde hin:</p> <ul style="list-style-type: none"> <li>0 = verbandsfreie Gemeinde (in Brandenburg: amtsfreie Gemeinde),</li> <li>5 = verbandsangehörige Gemeinde (in Brandenburg: amtsangehörige Gemeinde),</li> <li>9 = gemeindefreies Gebiet.</li> </ul> <p>Die gemeindefreien Gebiete sind für den Zensus 2011 nicht relevant.</p> <p>Die Verwaltungsebene Regierungsbezirk ist nur für folgende Bundesländer verfügbar: Baden-Württemberg, Bayern, Hessen, Niedersachsen (hier: Statistische Region), Nordrhein-Westfalen und Sachsen.</p> <p>Die Verwaltungsebene Gemeindeverband ist nur für folgende Bundesländer verfügbar: Brandenburg (hier: Ämter), Mecklenburg-Vorpommern, Niedersachsen (hier: Samtgemeinde), Rheinland-Pfalz, Sachsen, Sachsen-Anhalt, Schleswig-Holstein und Thüringen.</p> |
| Seniorenstatus eines privaten Haushalts | <p>Dargelegt wird die Haushaltstruktur aller privaten Haushalte, wobei dies hier in Abhängigkeit vom Alter der in einem privaten Haushalt wohnhaften Personen erfolgt. Als Senioren/-innen gelten diejenigen Personen, welche zum Zensusstichtag 9. Mai 2011 das 65. Lebensjahr vollendet haben.</p> <p><b>Haushalte mit ausschließlich Senioren/-innen</b><br/> <b>Haushalte mit Senioren/-innen und Jüngeren</b><br/> <b>Haushalte ohne Senioren/-innen</b></p>  |
| Stichtagsbezogenheit der Merkmale       | Stichtag der Gebäude- und Wohnungszählung war der 9. Mai 2011. Alle Angaben beziehen sich auf diesen Zeitpunkt.  |

| Merkmal                                       | Definition   |
|---|--|
| Typ des privaten Haushalts<br>(nach Familien) | <p>Dieses Merkmal beschreibt, in welcher Konstellation die Personen eines privaten Haushalts gemeinschaftlich leben, mit Fokus auf die Existenz von Kindern im privaten Haushalt.</p> <p><b>Einpersonenhaushalte (Singlehaushalte)</b></p> <p>► Ein Einpersonenhaushalt bezeichnet einen privaten Haushalt mit einer allein lebenden Person.</p> <p><b>Paare ohne Kind(er)</b></p> <p><b>Paare mit Kind(ern)</b></p> <p><b>Alleinerziehende Elternteile</b></p> <p>► Eine alleinerziehende Mutter oder ein alleinerziehender Vater ist ein Elternteil ohne Partner/-in mit mindestens einem Kind innerhalb eines privaten Haushalts.</p> <p><b>Mehrpersonenhaushalte ohne Kernfamilie</b></p> <p>► Unter Mehrpersonenhaushalten ohne Kernfamilie werden alle anderen privaten Mehrpersonenhaushalte zusammengefasst, die durch die zuvor genannten Kategorien nicht abgedeckt sind, wie etwa nicht eingetragene Lebenspartnerschaften gleichgeschlechtlicher Paare, Wohngemeinschaften, Großeltern-Enkel-Haushalte ohne Elternteile etc.</p> |
| Wohnung                                       | <p>Unter einer Wohnung sind nach außen abgeschlossene, zu Wohnzwecken bestimmte, in der Regel zusammenliegende Räume zu verstehen, die die Führung eines eigenen Haushalts ermöglichen und nicht vollständig für gewerbliche Zwecke genutzt werden.</p> <p>Eine Wohnung muss nicht notwendigerweise eine Küche oder Kochnische enthalten.</p> <p>Wohnungen haben einen eigenen Eingang unmittelbar vom Freien, von einem Treppenhaus oder einem Vorraum. Zur Wohnung können aber auch außerhalb des eigentlichen Wohnungsabschlusses liegende, zu Wohnzwecken ausgebaute Keller- oder Bodenräume (z. B. Mansarden) gehören.</p>  |
| Zahl der Räume                                | <p>Die Zahl der Räume umfasst alle Wohn-, Ess- und Schlafzimmer und andere separate Räume (z. B. bewohnbare Keller- und Bodenräume) von mindestens 6 m<sup>2</sup> Größe sowie abgeschlossene Küchen, unabhängig von deren Größe. Bad, Toilette, Flur und Wirtschaftsräume werden grundsätzlich nicht mitgezählt. Ein Wohnzimmer mit einer Essecke, Schlafnische oder Kochnische ist als ein Raum zu zählen. Dementsprechend bestehen Wohnungen, in denen es keine bauliche Trennung der einzelnen Wohnbereiche gibt (z. B. sogenannte „Loftwohnungen“), aus nur einem Raum.</p> <p><b>1 Raum</b></p> <p><b>2 Räume</b></p> <p><b>3 Räume</b></p> <p><b>4 Räume</b></p> <p><b>5 Räume</b></p> <p><b>6 Räume</b></p> <p><b>7 und mehr Räume</b></p>   |

## **Herausgeber**

Statistisches Landesamt Rheinland-Pfalz  
Mainzer Straße 14-16  
56130 Bad Ems

## **Auskunftsdienst**

E-Mail: [info@statistik.rlp.de](mailto:info@statistik.rlp.de)  
Telefon: 02603 71-4444  
Telefax: 02603 71-19 4444

## **Copyright**

© Statistisches Landesamt Rheinland-Pfalz  
Bad Ems 2014

Vervielfältigung und Verbreitung mit Quellenangabe gestattet.







Rheinland-Pfalz

STATISTISCHES LANDESAMT



# zensus 2011

## **Gebäude und Wohnungen sowie Wohnverhältnisse der Haushalte**

Gemeinde  
Rockeskyll

am 9. Mai 2011

Ergebnisse des Zensus 2011



## Inhaltsverzeichnis

|   |    |
|---|----|
| Einführung .....  | 4  |
| Rechtliche Grundlagen .....   | 4  |
| Methode .....   | 4  |
| Systematik von Gebäuden und Wohnungen .....   | 5  |
| Tabellen  |    |
| 1.1 Gebäude mit Wohnraum und Wohnungen in Gebäuden mit Wohnraum<br>nach Baujahr, Gebäudetyp, Zahl der Wohnungen, Eigentumsform und Heizungsart .....        | 6  |
| 1.2 Gebäude mit Wohnraum nach Baujahr und Gebäudeart, Gebäudetyp,<br>Zahl der Wohnungen, Eigentumsform und Heizungsart .....                                | 8  |
| 1.3.1 Gebäude mit Wohnraum nach regionaler Einheit und Baujahr, Gebäudeart,<br>Gebäudetyp, Zahl der Wohnungen, Eigentumsform und Heizungsart .....          | 10 |
| 1.3.2 Gebäude mit Wohnraum nach regionaler Einheit und Baujahr, Gebäudeart,<br>Gebäudetyp, Zahl der Wohnungen, Eigentumsform und Heizungsart – in % – ..... | 12 |
| 2.1 Wohnungen in Gebäuden mit Wohnraum nach Art der Nutzung,<br>Fläche der Wohnung, Zahl der Räume und Ausstattung .....                                    | 14 |
| 2.2.1 Wohnungen in Gebäuden mit Wohnraum nach regionaler Einheit und<br>Art der Nutzung, Fläche der Wohnung, Zahl der Räume und Ausstattung .....           | 15 |
| 2.2.2 Wohnungen in Gebäuden mit Wohnraum nach regionaler Einheit und<br>Art der Nutzung, Fläche der Wohnung, Zahl der Räume und Ausstattung – in % – .....  | 16 |
| 3.1 Gebäude- und Wohnungskennzahlen im regionalen Vergleich .....   | 17 |
| 3.2 Weitere Wohnungskennzahlen im regionalen Vergleich .....  | 20 |
| 4.1 Haushalte nach Typ des privaten Haushalts (nach Familien) und Art der Wohnungs-<br>nutzung, Fläche der Wohnung und Zahl der Räume .....                 | 23 |
| 4.2 Haushalte nach Größe des privaten Haushalts und Art der Wohnungsnutzung,<br>Fläche der Wohnung und Zahl der Räume .....                                 | 24 |
| 4.3 Haushalte nach Seniorenstatus des privaten Haushalts und Art der Wohnungsnutzung,<br>Fläche der Wohnung und Zahl der Räume .....                        | 25 |
| Definitionen .....  | 26 |

## Einführung

Der Zensus 2011 ist eine Bevölkerungs-, Gebäude- und Wohnungszählung. Dabei werden – soweit möglich – bereits vorhandene Daten aus Verwaltungsregistern für statistische Zwecke genutzt. Eine Haushaltebefragung auf Stichprobenbasis, eine Vollerhebung aller an Anschriften mit Sonderbereichen lebenden Personen (Wohnheime und Gemeinschaftsunterkünfte) sowie eine postalische Befragung zu Gebäude- und Wohnungsdaten bei den Eigentümerinnen und Eigentümern oder Verwalterinnen und Verwaltern ergänzen und korrigieren die Informationen aus den Registern. Eine traditionelle Volkszählung inklusive einer Gebäude- und Wohnungszählung wurde in den alten Bundesländern letztmalig 1987, in der DDR letztmalig 1981 durchgeführt. Eine Gebäude- und Wohnungszählung fand nach der Wiedervereinigung nur in den neuen Bundesländern im Jahr 1995 statt.

Ziel des Zensus 2011 war zum einen die Ermittlung der amtlichen Einwohnerzahlen zum Stichtag 9. Mai 2011. Zum anderen wurden wichtige Strukturinformationen erhoben, welche eine umfassende Datengrundlage bieten, wie die Menschen in Deutschland leben, wohnen und arbeiten.

Die vorliegende Publikation präsentiert Ergebnisse des Zensus 2011 zu den Themen Gebäude, Wohnungen und Wohnverhältnisse von Haushalten nach Abschluss der Datenaufbereitung.

## Rechtliche Grundlagen

Die rechtlichen Grundlagen des Zensus 2011 bilden

- die Verordnung Europäische Gemeinschaft (EG) Nummer 763/2008 des Europäischen Parlaments und des Rates vom 9. Juli 2008 über Volks- und Wohnungszählungen,
- das Zensusvorbereitungsgesetz (ZensVorbG 2011),
- das Zensusgesetz 2011 (ZensG 2011),
- die Stichprobenverordnung Zensusgesetz 2011 (StichprobenV),
- sowie die jeweiligen landesrechtlichen Regelungen zur Ausführung des ZensG 2011.

Nach § 1 Abs. 1 ZensG 2011 führten die Statistischen Ämter des Bundes und der Länder eine Bevölkerungs-, Gebäude- und Wohnungszählung (Zensus) mit Stand zum 9. Mai 2011 (Berichtszeitpunkt) als Bundesstatistik durch.

Gemäß § 1 Abs. 3 ZensG 2011 dient der Zensus unter anderem der Gewinnung von Grunddaten für das Gesamtsystem der amtlichen Statistik sowie von Strukturdaten über die Bevölkerung als Datengrundlage für vielfältige politische Entscheidungen.

Die nachstehend veröffentlichten Ergebnisse wurden auf Basis folgender Erhebungen und statistischer Verfahren ermittelt:

- Daten aus der Gebäude- und Wohnungszählung (§ 6 ZensG 2011),
- Daten aus der Zusammenführung der Datensätze und Haushaltegenerierung (§ 9 Abs. 3 ZensG 2011).

## Methode

Da es in Deutschland zu Gebäude- und Wohnungsdaten keine flächendeckenden Register gibt, wurden die Angaben zu Gebäuden und Wohnungen durch eine postalische Befragung der Eigentümerinnen und Eigentümer oder Verwalterinnen und Verwalter von Gebäuden und Wohnungen sowie bewohnten Unterkünften gewonnen. Die zum Stichtag 9. Mai 2011 als Vollerhebung durchgeführte Gebäude- und Wohnungszählung liefert Informationen zu Gebäuden mit Wohnraum sowie zu den darin befindlichen Wohnungen. Zu rein gewerblich genutzten Objekten werden keine Informationen angeboten.

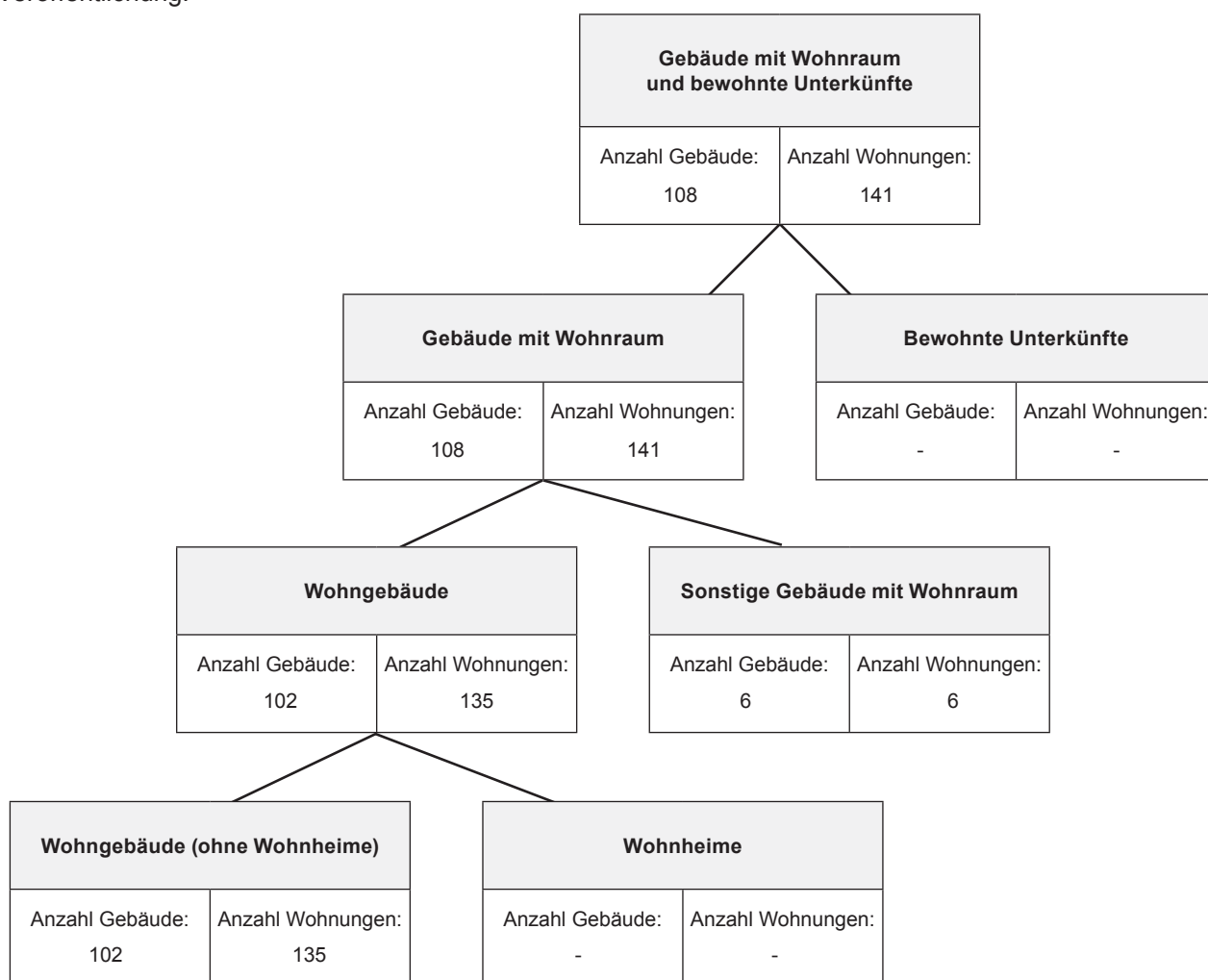
Durch das statistische Verfahren der Haushaltegenerierung stehen nicht nur die gesammelten Informationen zu Bevölkerung, Gebäuden und Wohnungen zur Verfügung, sondern zusätzlich auch Angaben zu Haushalts- und Familienstrukturen. Dabei wurden anschriftenweise Personen zu Haushalten zusammengefasst und den in der Gebäude- und Wohnungszählung erfassten Wohnungen zugeordnet. Die Haushaltegenerierung bildet daher die Wohnhaushalte an einer Anschrift ab. Die Zahl der Haushalte kann von der Zahl der bewohnten Wohnungen abweichen, da ein Haushalt beispielsweise bei Umzügen vorübergehend mehrere Wohnungen nutzen kann.

Bei allen Veröffentlichungen der amtlichen Statistik in Deutschland sind die Einzelangaben der Befragten grundsätzlich geheim zu halten (§ 16 Bundesstatistikgesetz). Bei allen Ergebnisbestandteilen aus Registerauszählungen oder Vollerhebungen des Zensus 2011 erfolgt die Geheimhaltung durch das maschinelle, datenverändernde Verfahren SAFE (Verfahren zur **s**icheren **A**nonymisierung für **E**inzeldaten). Dieses Verfahren stellt sicher, dass bereits vor Erstellung einer Ergebnistabelle kein Datensatz vorhanden ist, welcher Rückschlüsse auf Einzelfälle zulässt.

Weiterführende methodische Informationen zum Zensusmodell und zur Geheimhaltung stehen unter [www.zensus2011.de](http://www.zensus2011.de) zur Verfügung.

## Systematik von Gebäuden und Wohnungen

Im Rahmen des Zensus 2011 werden die Gebäude und Wohnungen nach der Art des Gebäudes in hierarchischen Strukturen abgebildet. Nachstehende Abbildung zeigt die Ergebnisse für die regionale Einheit dieser Veröffentlichung.



Die Ergebnisse zur Gebäude- und Wohnungszählung betrachten ausschließlich Gebäude mit Wohnraum. Bewohnte Unterkünfte bleiben daher für die Ergebnistabellen unberücksichtigt.

### 1.1 Gebäude mit Wohnraum und Wohnungen in Gebäuden mit Wohnraum nach Baujahr, Gebäudetyp, Zahl der Wohnungen, Eigentumsform und Heizungsart

|  | Gebäude mit Wohnraum |           | darunter    |           |
|--|----------------------|-----------|-------------|-----------|
|  |                      |           | Wohngebäude |           |
|  | Gebäude              | Wohnungen | Gebäude     | Wohnungen |
|  | Anzahl               | Anzahl    | Anzahl      | Anzahl    |
| <b>Insgesamt</b>                             |                      |           |             |           |
| Insgesamt                                    | 108                  | 141       | 102         | 135       |
| <b>Baujahr</b>                               |                      |           |             |           |
| Vor 1919                                     | (43)                 | (46)      | 40          | 43        |
| 1919 - 1948                                  | 7                    | 7         | 7           | 7         |
| 1949 - 1978                                  | (27)                 | (48)      | (27)        | (48)      |
| 1979 - 1986                                  | 9                    | 12        | 9           | 12        |
| 1987 - 1990                                  | 3                    | 6         | 3           | 6         |
| 1991 - 1995                                  | 4                    | 4         | 4           | 4         |
| 1996 - 2000                                  | 6                    | 9         | 6           | 9         |
| 2001 - 2004                                  | 6                    | 6         | 6           | 6         |
| 2005 - 2008                                  | -                    | -         | -           | -         |
| 2009 und später                              | 3                    | 3         | -           | -         |
| <b>Gebäudetyp nach Zahl der Wohnungen</b>    |                      |           |             |           |
| Freistehendes Haus Insgesamt                 | (80)                 | (107)     | (77)        | 104       |
| mit 1 Wohnung                                | 74                   | 74        | 71          | 71        |
| mit 2 Wohnungen                              | -                    | (9)       | -           | (9)       |
| mit 3 und mehr Wohnungen                     | 6                    | 24        | 6           | 24        |
| Doppelhaushälfte Insgesamt                   | (16)                 | 16        | (16)        | 16        |
| mit 1 Wohnung                                | (16)                 | (16)      | (16)        | (16)      |
| mit 2 Wohnungen                              | -                    | -         | -           | -         |
| mit 3 und mehr Wohnungen                     | -                    | -         | -           | -         |
| Gereihtes Haus Insgesamt                     | 9                    | 15        | 6           | 12        |
| mit 1 Wohnung                                | 3                    | 3         | 3           | 3         |
| mit 2 Wohnungen                              | -                    | 3         | -           | 3         |
| mit 3 und mehr Wohnungen                     | 6                    | 9         | 3           | 6         |
| Anderer Gebäudetyp Insgesamt                 | 3                    | 3         | 3           | 3         |
| mit 1 Wohnung                                | 3                    | 3         | 3           | 3         |
| mit 2 Wohnungen                              | -                    | -         | -           | -         |
| mit 3 und mehr Wohnungen                     | -                    | -         | -           | -         |
| <b>Zahl der Wohnungen im Gebäude</b>         |                      |           |             |           |
| 1 Wohnung                                    | (96)                 | (96)      | 93          | 93        |
| 2 Wohnungen                                  | -                    | (12)      | -           | (12)      |
| 3 - 6 Wohnungen                              | 6                    | 15        | 6           | 15        |
| 7 - 12 Wohnungen                             | 6                    | 18        | 3           | 15        |
| 13 und mehr Wohnungen                        | -                    | -         | -           | -         |
| <b>Eigentumsform des Gebäudes</b>            |                      |           |             |           |
| Gemeinschaft von Wohnungseigentümern/-innen  | 6                    | 21        | 3           | 18        |
| Privatperson/-en                             | 102                  | 120       | 99          | 117       |
| Wohnungsgenossenschaft                       | -                    | -         | -           | -         |
| Kommune oder kommunales Wohnungsunternehmen  | -                    | -         | -           | -         |
| Privatwirtschaftliches Wohnungsunternehmen   | -                    | -         | -           | -         |
| Anderes privatwirtschaftliches Unternehmen   | -                    | -         | -           | -         |
| Bund oder Land                               | -                    | -         | -           | -         |
| Organisation ohne Erwerbszweck (z.B. Kirche) | -                    | -         | -           | -         |

Noch: 1.1 Gebäude mit Wohnraum und Wohnungen in Gebäuden mit Wohnraum nach Baujahr, Gebäudetyp, Zahl der Wohnungen, Eigentumsform und Heizungsart

|  | Gebäude mit Wohnraum |           | darunter    |           |
|--|----------------------|-----------|-------------|-----------|
|  |                      |           | Wohngebäude |           |
|  | Gebäude              | Wohnungen | Gebäude     | Wohnungen |
|  | Anzahl               | Anzahl    | Anzahl      | Anzahl    |
| <b>Heizungsart</b>                               |                      |           |             |           |
| Fernheizung (Fernwärme)                          | -                    | -         | -           | -         |
| Etagenheizung                                    | 3                    | 3         | 3           | 3         |
| Blockheizung                                     | -                    | -         | -           | -         |
| Zentralheizung                                   | (80)                 | (95)      | (74)        | (89)      |
| Einzel-/Mehrraumöfen (auch Nachtspeicherheizung) | (25)                 | (43)      | (25)        | (43)      |
| Keine Heizung im Gebäude oder in den Wohnungen   | -                    | -         | -           | -         |

Bei den ausgewiesenen Wohnungszahlen sind gewerblich genutzte Wohnungen nicht, Diplomatenwohnungen/Wohnungen ausländischer Streitkräfte nur in der „Insgesamt-Zeile“ berücksichtigt.

Die ausgewiesenen Zahlen zu „Gebäudetyp nach Zahl der Wohnungen“ und „Zahl der Wohnungen im Gebäude“ können Abweichungen zwischen der Anzahl der Gebäude und der entsprechenden Zahl der Wohnungen in diesen Gebäuden aufweisen. Dies ist auf das beim Zensus 2011 eingesetzte Geheimhaltungsverfahren zurückzuführen sowie auf die in den Wohnungsauswertungen nicht berücksichtigten Diplomatenwohnungen/Wohnungen ausländischer Streitkräfte bzw. gewerblich genutzten Wohnungen.

## 1.2 Gebäude mit Wohnraum nach Baujahr und Gebäudeart, Gebäudetyp, Zahl der Wohnungen, Eigentumsform und Heizungsart

|  | Insgesamt | Baujahr (Jahrzwanzigste) |             |             |                 |
|--|-----------|--------------------------|-------------|-------------|-----------------|
|  |           | Vor 1950                 | 1950 - 1969 | 1970 - 1989 | 1990 und später |
|  | Anzahl    | Anzahl                   | Anzahl      | Anzahl      | Anzahl          |
| <b>Insgesamt</b>                             |           |                          |             |             |                 |
| Insgesamt                                    | 108       | (50)                     | 15          | 24          | 19              |
| <b>Art des Gebäudes</b>                      |           |                          |             |             |                 |
| Gebäude mit Wohnraum                         | 108       | (50)                     | 15          | 24          | 19              |
| Wohngebäude                                  | 102       | (47)                     | 15          | 24          | 16              |
| Wohngebäude (ohne Wohnheime)                 | 102       | (47)                     | 15          | 24          | 16              |
| Wohnheime                                    | -         | -                        | -           | -           | -               |
| Sonstige Gebäude mit Wohnraum                | 6         | 3                        | -           | -           | 3               |
| <b>Gebäudetyp nach Zahl der Wohnungen</b>    |           |                          |             |             |                 |
| Freistehendes Haus Insgesamt                 | (80)      | (37)                     | 9           | (18)        | 16              |
| mit 1 Wohnung                                | 74        | (37)                     | 6           | 15          | 16              |
| mit 2 Wohnungen                              | -         | -                        | -           | -           | -               |
| mit 3 und mehr Wohnungen                     | 6         | -                        | 3           | 3           | -               |
| Doppelhaushälfte Insgesamt                   | (16)      | (13)                     | -           | 3           | -               |
| mit 1 Wohnung                                | (16)      | (13)                     | -           | 3           | -               |
| mit 2 Wohnungen                              | -         | -                        | -           | -           | -               |
| mit 3 und mehr Wohnungen                     | -         | -                        | -           | -           | -               |
| Gereihtes Haus Insgesamt                     | 9         | -                        | 3           | 3           | 3               |
| mit 1 Wohnung                                | 3         | -                        | 3           | -           | -               |
| mit 2 Wohnungen                              | -         | -                        | -           | -           | -               |
| mit 3 und mehr Wohnungen                     | 6         | -                        | -           | 3           | 3               |
| Anderer Gebäudetyp Insgesamt                 | 3         | -                        | 3           | -           | -               |
| mit 1 Wohnung                                | 3         | -                        | 3           | -           | -               |
| mit 2 Wohnungen                              | -         | -                        | -           | -           | -               |
| mit 3 und mehr Wohnungen                     | -         | -                        | -           | -           | -               |
| <b>Zahl der Wohnungen im Gebäude</b>         |           |                          |             |             |                 |
| 1 Wohnung                                    | (96)      | (50)                     | 12          | 18          | 16              |
| 2 Wohnungen                                  | -         | -                        | -           | -           | -               |
| 3 - 6 Wohnungen                              | 6         | -                        | -           | 6           | -               |
| 7 - 12 Wohnungen                             | 6         | -                        | 3           | -           | 3               |
| 13 und mehr Wohnungen                        | -         | -                        | -           | -           | -               |
| <b>Eigentumsform des Gebäudes</b>            |           |                          |             |             |                 |
| Gemeinschaft von Wohnungseigentümern/-innen  | 6         | -                        | 3           | -           | 3               |
| Privatperson/-en                             | 102       | (50)                     | 12          | 24          | 16              |
| Wohnungsgenossenschaft                       | -         | -                        | -           | -           | -               |
| Kommune oder kommunales Wohnungsunternehmen  | -         | -                        | -           | -           | -               |
| Privatwirtschaftliches Wohnungsunternehmen   | -         | -                        | -           | -           | -               |
| Anderes privatwirtschaftliches Unternehmen   | -         | -                        | -           | -           | -               |
| Bund oder Land                               | -         | -                        | -           | -           | -               |
| Organisation ohne Erwerbszweck (z.B. Kirche) | -         | -                        | -           | -           | -               |



Noch: 1.2 Gebäude mit Wohnraum nach Baujahr und Gebäudeart, Gebäudetyp, Zahl der Wohnungen,  
Eigentumsform und Heizungsart

|   | Insgesamt | Baujahr (Jahrzwanzigste) |             |             |                 |
|---|-----------|--------------------------|-------------|-------------|-----------------|
|   |           | Vor 1950                 | 1950 - 1969 | 1970 - 1989 | 1990 und später |
|   | Anzahl    | Anzahl                   | Anzahl      | Anzahl      | Anzahl          |
| <b>Heizungsart</b>                                  |           |                          |             |             |                 |
| Fernheizung (Fernwärme)                             | -         | -                        | -           | -           | -               |
| Etagenheizung                                       | 3         | -                        | -           | -           | 3               |
| Blockheizung  | -         | -                        | -           | -           | -               |
| Zentralheizung                                      | (80)      | 40                       | 6           | (18)        | 16              |
| Einzel-/Mehrraumöfen (auch<br>Nachtspeicherheizung) | (25)      | 10                       | 9           | 6           | -               |
| Keine Heizung im Gebäude oder in<br>den Wohnungen   | -         | -                        | -           | -           | -               |

## 1.3.1 Gebäude mit Wohnraum nach regionaler Einheit und Baujahr, Gebäudeart, Gebäudetyp, Zahl der Wohnungen, Eigentumsform und Heizungsart

|   | Gebäude    |                             |                       |                 |             |
|---|------------|-----------------------------|-----------------------|-----------------|-------------|
|   | Rockeskyll | Verbandsgemeinde Gerolstein | Landkreis Vulkaneifel | Rheinland-Pfalz | Deutschland |
|   | Anzahl     | Anzahl                      | Anzahl                | Anzahl          | Anzahl      |
| <b>Insgesamt</b>                          |            |                             |                       |                 |             |
| Insgesamt                                 | 108        | 5 242                       | 23 720                | 1 183 475       | 18 922 618  |
| <b>Baujahr</b>                            |            |                             |                       |                 |             |
| Vor 1919                                  | (43)       | 937                         | 3 744                 | 181 833         | 2 655 042   |
| 1919 - 1948                               | 7          | 455                         | 2 215                 | 123 453         | 2 307 543   |
| 1949 - 1978                               | (27)       | 2 127                       | 9 290                 | 462 714         | 7 188 157   |
| 1979 - 1986                               | 9          | 520                         | 2 600                 | 120 331         | 1 828 250   |
| 1987 - 1990                               | 3          | 139                         | 817                   | 47 821          | 736 588     |
| 1991 - 1995                               | 4          | 307                         | 1 365                 | 69 320          | 1 153 484   |
| 1996 - 2000                               | 6          | 347                         | 1 782                 | 79 166          | 1 434 704   |
| 2001 - 2004                               | 6          | 224                         | 982                   | 47 349          | 790 074     |
| 2005 - 2008                               | -          | 130                         | 669                   | 36 981          | 594 658     |
| 2009 und später                           | 3          | (56)                        | 256                   | 14 507          | 234 118     |
| <b>Art des Gebäudes</b>                   |            |                             |                       |                 |             |
| Gebäude mit Wohnraum                      | 108        | 5 242                       | 23 720                | 1 183 475       | 18 922 618  |
| Wohngebäude                               | 102        | 5 038                       | 22 800                | 1 140 000       | 18 259 360  |
| Wohngebäude (ohne Wohnheime)              | 102        | 5 038                       | 22 794                | 1 139 024       | 18 239 634  |
| Wohnheime                                 | -          | -                           | 6                     | 976             | 19 726      |
| Sonstige Gebäude mit Wohnraum             | 6          | 204                         | 920                   | 43 475          | 663 258     |
| <b>Gebäudetyp nach Zahl der Wohnungen</b> |            |                             |                       |                 |             |
| Freistehendes Haus Insgesamt              | (80)       | 3 844                       | 18 981                | 813 645         | 11 670 098  |
| mit 1 Wohnung                             | 74         | 2 943                       | 14 970                | 597 607         | 7 865 099   |
| mit 2 Wohnungen                           | -          | 666                         | 2 930                 | 143 967         | 2 363 400   |
| mit 3 und mehr Wohnungen                  | 6          | 235                         | 1 081                 | 72 071          | 1 441 599   |
| Doppelhaushälfte Insgesamt                | (16)       | 440                         | 1 714                 | 131 807         | 2 767 712   |
| mit 1 Wohnung                             | (16)       | 318                         | 1 270                 | 93 446          | 1 961 269   |
| mit 2 Wohnungen                           | -          | (87)                        | 301                   | 21 364          | 424 662     |
| mit 3 und mehr Wohnungen                  | -          | 35                          | 143                   | 16 997          | 381 781     |
| Gereihtes Haus Insgesamt                  | 9          | 706                         | 1 896                 | 187 370         | 3 714 711   |
| mit 1 Wohnung                             | 3          | 509                         | 1 400                 | 119 829         | 2 093 366   |
| mit 2 Wohnungen                           | -          | (102)                       | 270                   | 22 255          | 311 332     |
| mit 3 und mehr Wohnungen                  | 6          | (95)                        | 226                   | 45 286          | 1 310 013   |
| Anderer Gebäudetyp Insgesamt              | 3          | 252                         | 1 129                 | 50 653          | 770 097     |
| mit 1 Wohnung                             | 3          | 192                         | 857                   | 33 076          | 419 909     |
| mit 2 Wohnungen                           | -          | 41                          | (175)                 | 7 730           | 130 258     |
| mit 3 und mehr Wohnungen                  | -          | (19)                        | 97                    | 9 847           | 219 930     |
| <b>Zahl der Wohnungen im Gebäude</b>      |            |                             |                       |                 |             |
| 1 Wohnung                                 | (96)       | 3 962                       | 18 497                | 843 958         | 12 339 643  |
| 2 Wohnungen                               | -          | 896                         | 3 676                 | 195 316         | 3 229 652   |
| 3 - 6 Wohnungen                           | 6          | 347                         | 1 418                 | 114 928         | 2 251 854   |
| 7 - 12 Wohnungen                          | 6          | 34                          | 97                    | 23 254          | 882 631     |
| 13 und mehr Wohnungen                     | -          | 3                           | (32)                  | 6 019           | 218 838     |

Noch: 1.3.1 Gebäude mit Wohnraum nach regionaler Einheit und Baujahr, Gebäudeart, Gebäudetyp, Zahl der Wohnungen, Eigentumsform und Heizungsart

|  | Gebäude    |                             |                       |                 |             |
|--|------------|-----------------------------|-----------------------|-----------------|-------------|
|  | Rockeskyll | Verbandsgemeinde Gerolstein | Landkreis Vulkaneifel | Rheinland-Pfalz | Deutschland |
|  | Anzahl     | Anzahl                      | Anzahl                | Anzahl          | Anzahl      |
| <b>Eigentumsform des Gebäudes</b>                |            |                             |                       |                 |             |
| Gemeinschaft von Wohnungseigentümern/-innen      | 6          | 289                         | 1 132                 | 88 519          | 1 767 017   |
| Privatperson/-en                                 | 102        | 4 902                       | 22 381                | 1 060 228       | 15 968 275  |
| Wohnungsgenossenschaft                           | -          | -                           | -                     | 3 425           | 288 767     |
| Kommune oder kommunales Wohnungsunternehmen      | -          | 13                          | 48                    | 12 683          | 332 089     |
| Privatwirtschaftliches Wohnungsunternehmen       | -          | 22                          | 47                    | 8 438           | 316 086     |
| Anderes privatwirtschaftliches Unternehmen       | -          | 3                           | 59                    | 4 760           | 131 832     |
| Bund oder Land                                   | -          | -                           | 3                     | 1 109           | 44 215      |
| Organisation ohne Erwerbszweck (z.B. Kirche)     | -          | 13                          | 50                    | 4 313           | 74 337      |
| <b>Heizungsart</b>                               |            |                             |                       |                 |             |
| Fernheizung (Fernwärme)                          | -          | 80                          | 317                   | 28 315          | 1 020 473   |
| Etagenheizung                                    | 3          | (130)                       | 447                   | 69 769          | 1 218 091   |
| Blockheizung                                     | -          | 22                          | (89)                  | 5 500           | 186 429     |
| Zentralheizung                                   | (80)       | 4 079                       | 18 994                | 964 750         | 14 951 706  |
| Einzel-/Mehrraumöfen (auch Nachtspeicherheizung) | (25)       | 875                         | 3 512                 | 103 185         | 1 435 746   |
| Keine Heizung im Gebäude oder in den Wohnungen   | -          | 56                          | 361                   | 11 956          | 110 173     |

## 1.3.2 Gebäude mit Wohnraum nach regionaler Einheit und Baujahr, Gebäudeart, Gebäudetyp, Zahl der Wohnungen, Eigentumsform und Heizungsart -in %-

|   | Gebäude    |                             |                       |                 |             |
|---|------------|-----------------------------|-----------------------|-----------------|-------------|
|   | Rockeskyll | Verbandsgemeinde Gerolstein | Landkreis Vulkaneifel | Rheinland-Pfalz | Deutschland |
|   | %          | %                           | %                     | %               | %           |
| <b>Baujahr</b>                            |            |                             |                       |                 |             |
| Vor 1919                                  | (39,8)     | 17,9                        | 15,8                  | 15,4            | 14,0        |
| 1919 - 1948                               | 6,5        | 8,7                         | 9,3                   | 10,4            | 12,2        |
| 1949 - 1978                               | (25,0)     | 40,6                        | 39,2                  | 39,1            | 38,0        |
| 1979 - 1986                               | 8,3        | 9,9                         | 11,0                  | 10,2            | 9,7         |
| 1987 - 1990                               | 2,8        | 2,7                         | 3,4                   | 4,0             | 3,9         |
| 1991 - 1995                               | 3,7        | 5,9                         | 5,8                   | 5,9             | 6,1         |
| 1996 - 2000                               | 5,6        | 6,6                         | 7,5                   | 6,7             | 7,6         |
| 2001 - 2004                               | 5,6        | 4,3                         | 4,1                   | 4,0             | 4,2         |
| 2005 - 2008                               | -          | 2,5                         | 2,8                   | 3,1             | 3,1         |
| 2009 und später                           | 2,8        | (1,1)                       | 1,1                   | 1,2             | 1,2         |
| <b>Art des Gebäudes</b>                   |            |                             |                       |                 |             |
| Gebäude mit Wohnraum                      | 100,0      | 100,0                       | 100,0                 | 100,0           | 100,0       |
| Wohngebäude                               | 94,4       | 96,1                        | 96,1                  | 96,3            | 96,5        |
| Wohngebäude (ohne Wohnheime)              | 94,4       | 96,1                        | 96,1                  | 96,2            | 96,4        |
| Wohnheime                                 | -          | -                           | 0,0                   | 0,1             | 0,1         |
| Sonstige Gebäude mit Wohnraum             | 5,6        | 3,9                         | 3,9                   | 3,7             | 3,5         |
| <b>Gebäudetyp nach Zahl der Wohnungen</b> |            |                             |                       |                 |             |
| Freistehendes Haus Insgesamt              | (74,1)     | 73,3                        | 80,0                  | 68,8            | 61,7        |
| mit 1 Wohnung                             | 68,5       | 56,1                        | 63,1                  | 50,5            | 41,6        |
| mit 2 Wohnungen                           | -          | 12,7                        | 12,4                  | 12,2            | 12,5        |
| mit 3 und mehr Wohnungen                  | 5,6        | 4,5                         | 4,6                   | 6,1             | 7,6         |
| Doppelhaushälfte Insgesamt                | (14,8)     | 8,4                         | 7,2                   | 11,1            | 14,6        |
| mit 1 Wohnung                             | (14,8)     | 6,1                         | 5,4                   | 7,9             | 10,4        |
| mit 2 Wohnungen                           | -          | (1,7)                       | 1,3                   | 1,8             | 2,2         |
| mit 3 und mehr Wohnungen                  | -          | 0,7                         | 0,6                   | 1,4             | 2,0         |
| Gereihtes Haus Insgesamt                  | 8,3        | 13,5                        | 8,0                   | 15,8            | 19,6        |
| mit 1 Wohnung                             | 2,8        | 9,7                         | 5,9                   | 10,1            | 11,1        |
| mit 2 Wohnungen                           | -          | (1,9)                       | 1,1                   | 1,9             | 1,6         |
| mit 3 und mehr Wohnungen                  | 5,6        | (1,8)                       | 1,0                   | 3,8             | 6,9         |
| Anderer Gebäudetyp Insgesamt              | 2,8        | 4,8                         | 4,8                   | 4,3             | 4,1         |
| mit 1 Wohnung                             | 2,8        | 3,7                         | 3,6                   | 2,8             | 2,2         |
| mit 2 Wohnungen                           | -          | 0,8                         | (0,7)                 | 0,7             | 0,7         |
| mit 3 und mehr Wohnungen                  | -          | (0,4)                       | 0,4                   | 0,8             | 1,2         |
| <b>Zahl der Wohnungen im Gebäude</b>      |            |                             |                       |                 |             |
| 1 Wohnung                                 | (88,9)     | 75,6                        | 78,0                  | 71,3            | 65,2        |
| 2 Wohnungen                               | -          | 17,1                        | 15,5                  | 16,5            | 17,1        |
| 3 - 6 Wohnungen                           | 5,6        | 6,6                         | 6,0                   | 9,7             | 11,9        |
| 7 - 12 Wohnungen                          | 5,6        | 0,6                         | 0,4                   | 2,0             | 4,7         |
| 13 und mehr Wohnungen                     | -          | 0,1                         | (0,1)                 | 0,5             | 1,2         |

Noch: 1.3.2 Gebäude mit Wohnraum nach regionaler Einheit und Baujahr, Gebäudeart, Gebäudetyp, Zahl der Wohnungen, Eigentumsform und Heizungsart -in %-

|  | Gebäude    |                             |                       |                 |             |
|--|------------|-----------------------------|-----------------------|-----------------|-------------|
|  | Rockeskyll | Verbandsgemeinde Gerolstein | Landkreis Vulkaneifel | Rheinland-Pfalz | Deutschland |
|  | %          | %                           | %                     | %               | %           |
| <b>Eigentumsform des Gebäudes</b>                |            |                             |                       |                 |             |
| Gemeinschaft von Wohnungseigentümern/-innen      | 5,6        | 5,5                         | 4,8                   | 7,5             | 9,3         |
| Privatperson/-en                                 | 94,4       | 93,5                        | 94,4                  | 89,6            | 84,4        |
| Wohnungsgenossenschaft                           | -          | -                           | -                     | 0,3             | 1,5         |
| Kommune oder kommunales Wohnungsunternehmen      | -          | 0,2                         | 0,2                   | 1,1             | 1,8         |
| Privatwirtschaftliches Wohnungsunternehmen       | -          | 0,4                         | 0,2                   | 0,7             | 1,7         |
| Anderes privatwirtschaftliches Unternehmen       | -          | 0,1                         | 0,2                   | 0,4             | 0,7         |
| Bund oder Land                                   | -          | -                           | 0,0                   | 0,1             | 0,2         |
| Organisation ohne Erwerbszweck (z.B. Kirche)     | -          | 0,2                         | 0,2                   | 0,4             | 0,4         |
| <b>Heizungsart</b>                               |            |                             |                       |                 |             |
| Fernheizung (Fernwärme)                          | -          | 1,5                         | 1,3                   | 2,4             | 5,4         |
| Etagenheizung                                    | 2,8        | (2,5)                       | 1,9                   | 5,9             | 6,4         |
| Blockheizung                                     | -          | 0,4                         | (0,4)                 | 0,5             | 1,0         |
| Zentralheizung                                   | (74,1)     | 77,8                        | 80,1                  | 81,5            | 79,0        |
| Einzel-/Mehrraumöfen (auch Nachtspeicherheizung) | (23,1)     | 16,7                        | 14,8                  | 8,7             | 7,6         |
| Keine Heizung im Gebäude oder in den Wohnungen   | -          | 1,1                         | 1,5                   | 1,0             | 0,6         |

Die relativen Ergebnisse beziehen sich auf die Gesamtzahl der Gebäude der jeweiligen regionalen Einheit je betrachtetem Gebäudemerkmal.

Die relativen Werte wurden durch Division von Ergebnissen nach Durchführung der Geheimhaltung errechnet.

## 2.1 Wohnungen in Gebäuden mit Wohnraum nach Art der Nutzung, Fläche der Wohnung, Zahl der Räume und Ausstattung

|  | Wohnungen in Gebäuden mit Wohnraum | davon                     |   |                         |  |
|--|------------------------------------|---------------------------|---|-------------------------|--|
|  |                                    | Wohnungen in Wohngebäuden | davon                                       |                         | Wohnungen in Sonstigen Gebäuden mit Wohnraum |
|  |                                    |                           | Wohnungen in Wohngebäuden (keine Wohnheime) | Wohnungen in Wohnheimen |  |
|  | Anzahl                             | Anzahl                    | Anzahl                                      | Anzahl                  | Anzahl                                       |
| <b>Insgesamt</b>                               |                                    |                           |   |                         |  |
| Insgesamt                                      | 141                                | 135                       | 135   | -                       | 6  |
| <b>Art der Wohnungsnutzung</b>                 |                                    |                           |   |                         |  |
| Von Eigentümer/-in bewohnt                     | (73)                               | (70)                      | (70)  | -                       | 3  |
| Zu Wohnzwecken vermietet (auch mietfrei)       | (53)                               | (50)                      | (50)  | -                       | 3  |
| Ferien- und Freizeitwohnung                    | 9                                  | 9                         | 9   | -                       | -  |
| Leer stehend                                   | 6                                  | 6                         | 6   | -                       | -  |
| <b>Fläche der Wohnung in m²</b>                |                                    |                           |   |                         |  |
| Unter 40                                       | 15                                 | 15                        | 15  | -                       | -  |
| 40 - 59  | 6                                  | 6                         | 6   | -                       | -  |
| 60 - 79  | (6)                                | (6)                       | (6)   | -                       | -  |
| 80 - 99  | 22                                 | 22                        | 22  | -                       | -  |
| 100 - 119                                      | 18                                 | 18                        | 18  | -                       | -  |
| 120 - 139                                      | (32)                               | (29)                      | (29)  | -                       | 3  |
| 140 - 159                                      | 19                                 | 16                        | 16  | -                       | 3  |
| 160 - 179                                      | 7                                  | 7                         | 7   | -                       | -  |
| 180 - 199                                      | 4                                  | 4                         | 4   | -                       | -  |
| 200 und mehr                                   | 12                                 | 12                        | 12  | -                       | -  |
| <b>Zahl der Räume</b>                          |                                    |                           |   |                         |  |
| 1 Raum   | 12                                 | 12                        | 12  | -                       | -  |
| 2 Räume  | -                                  | -                         | -   | -                       | -  |
| 3 Räume  | 9                                  | 9                         | 9   | -                       | -  |
| 4 Räume  | 15                                 | 12                        | 12  | -                       | 3  |
| 5 Räume  | (21)                               | (21)                      | (21)  | -                       | -  |
| 6 Räume  | (44)                               | (44)                      | (44)  | -                       | -  |
| 7 und mehr Räume                               | 40                                 | 37                        | 37  | -                       | 3  |
| <b>Ausstattung der Wohnung</b>                 |                                    |                           |   |                         |  |
| Badewanne/Dusche und WC vorhanden              | 135                                | 129                       | 129   | -                       | 6  |
| Badewanne/Dusche und WC nicht vorhanden        | 3                                  | 3                         | 3   | -                       | -  |
| Badewanne/Dusche vorhanden, WC nicht vorhanden | 3                                  | 3                         | 3   | -                       | -  |
| Badewanne/Dusche nicht vorhanden, WC vorhanden | -                                  | -                         | -   | -                       | -  |

Bei den ausgewiesenen Wohnungszahlen sind gewerblich genutzte Wohnungen nicht, Diplomatenwohnungen/Wohnungen ausländischer Streitkräfte nur in der „Insgesamt-Zeile“ berücksichtigt.

## 2.2.1 Wohnungen in Gebäuden mit Wohnraum nach regionaler Einheit und Art der Nutzung, Fläche der Wohnung, Zahl der Räume und Ausstattung

|  | Wohnungen  |                             |                       |                 |             |
|--|------------|-----------------------------|-----------------------|-----------------|-------------|
|  | Rockeskyll | Verbandsgemeinde Gerolstein | Landkreis Vulkaneifel | Rheinland-Pfalz | Deutschland |
|  | Anzahl     | Anzahl                      | Anzahl                | Anzahl          | Anzahl      |
| <b>Insgesamt</b>                               |            |                             |                       |                 |             |
| Insgesamt                                      | 141        | 7 285                       | 31 880                | 2 010 559       | 40 563 320  |
| <b>Art der Wohnungsnutzung</b>                 |            |                             |                       |                 |             |
| Von Eigentümer/-in bewohnt                     | (73)       | 4 349                       | 19 431                | 1 056 986       | 17 292 029  |
| Zu Wohnzwecken vermietet (auch mietfrei)       | (53)       | 2 262                       | 9 426                 | 841 958         | 21 199 913  |
| Ferien- und Freizeitwohnung                    | 9          | 308                         | 1 486                 | 14 906          | 224 529     |
| Leer stehend                                   | 6          | 366                         | 1 533                 | 89 040          | 1 828 846   |
| <b>Fläche der Wohnung in m²</b>                |            |                             |                       |                 |             |
| Unter 40                                       | 15         | (134)                       | 471                   | 79 051          | 2 177 061   |
| 40 - 59  | 6          | 610                         | 2 492                 | 219 658         | 7 288 734   |
| 60 - 79  | (6)        | 1 120                       | 4 570                 | 368 640         | 9 663 142   |
| 80 - 99  | 22         | 1 341                       | 5 625                 | 363 190         | 6 987 435   |
| 100 - 119                                      | 18         | 1 137                       | 5 122                 | 281 553         | 4 913 194   |
| 120 - 139                                      | (32)       | 1 342                       | 5 754                 | 282 169         | 4 211 779   |
| 140 - 159                                      | 19         | 697                         | 3 526                 | 181 337         | 2 394 089   |
| 160 - 179                                      | 7          | 358                         | 1 782                 | 86 315          | 1 117 240   |
| 180 - 199                                      | 4          | (165)                       | 953                   | 53 728          | 686 793     |
| 200 und mehr                                   | 12         | 381                         | 1 581                 | 87 249          | 1 105 850   |
| <b>Zahl der Räume</b>                          |            |                             |                       |                 |             |
| 1 Raum   | 12         | (105)                       | 290                   | 56 146          | 1 306 117   |
| 2 Räume  | -          | 398                         | 1 524                 | 130 279         | 3 735 658   |
| 3 Räume  | 9          | 911                         | 3 899                 | 335 419         | 8 890 843   |
| 4 Räume  | 15         | 1 348                       | 5 534                 | 436 277         | 10 410 969  |
| 5 Räume  | (21)       | 1 351                       | 5 864                 | 364 352         | 6 855 418   |
| 6 Räume  | (44)       | 1 316                       | 6 002                 | 292 471         | 4 406 792   |
| 7 und mehr Räume                               | 40         | 1 856                       | 8 763                 | 387 946         | 4 939 520   |
| <b>Ausstattung der Wohnung</b>                 |            |                             |                       |                 |             |
| Badewanne/Dusche und WC vorhanden              | 135        | 7 215                       | 31 595                | 1 970 139       | 39 916 059  |
| Badewanne/Dusche und WC nicht vorhanden        | 3          | (26)                        | (99)                  | 6 506           | 308 371     |
| Badewanne/Dusche vorhanden, WC nicht vorhanden | 3          | 10                          | (37)                  | 4 165           | 104 585     |
| Badewanne/Dusche nicht vorhanden, WC vorhanden | -          | 34                          | (145)                 | 22 080          | 216 302     |

Bei den ausgewiesenen Wohnungszahlen sind gewerblich genutzte Wohnungen nicht, Diplomatenwohnungen/Wohnungen ausländischer Streitkräfte nur in der „Insgesamt-Zeile“ berücksichtigt.

## 2.2.2 Wohnungen in Gebäuden mit Wohnraum nach regionaler Einheit und Art der Nutzung, Fläche der Wohnung, Zahl der Räume und Ausstattung -in %-

|  | Wohnungen  |                             |                       |                 |             |
|--|------------|-----------------------------|-----------------------|-----------------|-------------|
|  | Rockeskyll | Verbandsgemeinde Gerolstein | Landkreis Vulkaneifel | Rheinland-Pfalz | Deutschland |
|  | %          | %                           | %                     | %               | %           |
| <b>Art der Wohnungsnutzung</b>                 |            |                             |                       |                 |             |
| Von Eigentümer/-in bewohnt                     | (51,8)     | 59,7                        | 61,0                  | 52,8            | 42,6        |
| Zu Wohnzwecken vermietet (auch mietfrei)       | (37,6)     | 31,1                        | 29,6                  | 42,0            | 52,3        |
| Ferien- und Freizeitwohnung                    | 6,4        | 4,2                         | 4,7                   | 0,7             | 0,6         |
| Leer stehend                                   | 4,3        | 5,0                         | 4,8                   | 4,4             | 4,5         |
| <b>Fläche der Wohnung in m²</b>                |            |                             |                       |                 |             |
| Unter 40                                       | 10,6       | (1,8)                       | 1,5                   | 3,9             | 5,4         |
| 40 - 59  | 4,3        | 8,4                         | 7,8                   | 11,0            | 18,0        |
| 60 - 79  | (4,3)      | 15,4                        | 14,3                  | 18,4            | 23,8        |
| 80 - 99  | 15,6       | 18,4                        | 17,6                  | 18,1            | 17,2        |
| 100 - 119                                      | 12,8       | 15,6                        | 16,1                  | 14,1            | 12,1        |
| 120 - 139                                      | (22,7)     | 18,4                        | 18,1                  | 14,1            | 10,4        |
| 140 - 159                                      | 13,5       | 9,6                         | 11,1                  | 9,1             | 5,9         |
| 160 - 179                                      | 5,0        | 4,9                         | 5,6                   | 4,3             | 2,8         |
| 180 - 199                                      | 2,8        | (2,3)                       | 3,0                   | 2,7             | 1,7         |
| 200 und mehr                                   | 8,5        | 5,2                         | 5,0                   | 4,4             | 2,7         |
| <b>Zahl der Räume</b>                          |            |                             |                       |                 |             |
| 1 Raum   | 8,5        | (1,4)                       | 0,9                   | 2,8             | 3,2         |
| 2 Räume  | -          | 5,5                         | 4,8                   | 6,5             | 9,2         |
| 3 Räume  | 6,4        | 12,5                        | 12,2                  | 16,7            | 21,9        |
| 4 Räume  | 10,6       | 18,5                        | 17,4                  | 21,8            | 25,7        |
| 5 Räume  | (14,9)     | 18,5                        | 18,4                  | 18,2            | 16,9        |
| 6 Räume  | (31,2)     | 18,1                        | 18,8                  | 14,6            | 10,9        |
| 7 und mehr Räume                               | 28,4       | 25,5                        | 27,5                  | 19,4            | 12,2        |
| <b>Ausstattung der Wohnung</b>                 |            |                             |                       |                 |             |
| Badewanne/Dusche und WC vorhanden              | 95,7       | 99,0                        | 99,1                  | 98,4            | 98,4        |
| Badewanne/Dusche und WC nicht vorhanden        | 2,1        | (0,4)                       | (0,3)                 | 0,3             | 0,8         |
| Badewanne/Dusche vorhanden, WC nicht vorhanden | 2,1        | 0,1                         | (0,1)                 | 0,2             | 0,3         |
| Badewanne/Dusche nicht vorhanden, WC vorhanden | -          | 0,5                         | (0,5)                 | 1,1             | 0,5         |

Bei den ausgewiesenen Wohnungszahlen sind gewerblich genutzte Wohnungen, Diplomatenwohnungen/Wohnungen ausländischer Streitkräfte nicht berücksichtigt.

Die relativen Ergebnisse beziehen sich auf die Gesamtzahl der Gebäude der jeweiligen regionalen Einheit je betrachtetem Gebäudemerkmal.

Die relativen Werte wurden durch Division von Ergebnissen nach Durchführung der Geheimhaltung errechnet.



## 3.1 Gebäude- und Wohnungskennzahlen im regionalen Vergleich

| Gebiet                             | Kennzahlen für Gebäude und Wohnungen |  |   |
|------------------------------------|--------------------------------------|--|---|
|                                    | Eigentümerquote<br>(Wohnungen)       | Durchschnittliche<br>Wohnungsgröße in m² | Durchschnittliche Anzahl<br>der Wohnungen je<br>Wohngebäude |
|                                    | %                                    | m²                                       | Anzahl  |
| Verbandsgemeinde Daun              | 66                                   | 111                                      | 1   |
| Betteldorf                         | .                                    | .  | 1   |
| Bleckhausen                        | .                                    | .  | 1   |
| Brockscheid                        | .                                    | .  | 1   |
| Darscheid                          | .                                    | .  | 1   |
| Daun, Stadt                        | 51                                   | 105                                      | 2   |
| Demerath                           | .                                    | .  | 1   |
| Deudesfeld                         | .                                    | .  | 1   |
| Dockweiler                         | .                                    | .  | 1   |
| Dreis-Brück                        | 77                                   | 119                                      | 1   |
| Ellscheid                          | 78                                   | .  | 1   |
| Gefell                             | .                                    | .  | 1   |
| Gillenfeld                         | 66                                   | .  | 1   |
| Hinterweiler                       | .                                    | 126                                      | 1   |
| Hörscheid                          | .                                    | .  | 1   |
| Immerath                           | .                                    | .  | 1   |
| Kirchweiler                        | .                                    | .  | 1   |
| Kradenbach                         | .                                    | .  | 1   |
| Mehren                             | 62                                   | 113                                      | 1   |
| Meisburg                           | .                                    | .  | 1   |
| Mückeln                            | 76                                   | .  | 1   |
| Nerdlen                            | .                                    | .  | 1   |
| Niederstadtfeld                    | .                                    | .  | 1   |
| Oberstadtfeld                      | .                                    | .  | 1   |
| Sarmersbach                        | .                                    | .  | 1   |
| Saxler                             | .                                    | .  | 1   |
| Schalkenmehren                     | .                                    | .  | 1   |
| Schutz                             | .                                    | .  | 1   |
| Schönbach                          | .                                    | .  | 1   |
| Steineberg                         | .                                    | .  | 1   |
| Steiningen                         | .                                    | .  | 1   |
| Strohn                             | .                                    | .  | 1   |
| Strotzbüsch                        | .                                    | 110                                      | 1   |
| Udler                              | .                                    | .  | 1   |
| Utzerath                           | 86                                   | .  | 1   |
| Wallenborn                         | .                                    | .  | 1   |
| Weidenbach                         | .                                    | .  | 1   |
| Winkel (Eifel)                     | .                                    | .  | 1   |
| Üdersdorf                          | 74                                   | .  | 1   |
| <b>Verbandsgemeinde Gerolstein</b> | <b>67</b>                            | <b>110</b>                               | <b>1</b>  |
| Berlingen                          | .                                    | .  | 1   |
| Birresborn                         | .                                    | .  | 1   |
| Densborn                           | .                                    | 114                                      | 1   |
| Duppach                            | .                                    | .  | 1   |
| Gerolstein, Stadt                  | 59                                   | 108                                      | 1   |
| Hohenfels-Essingen                 | .                                    | .  | 1   |
| Kalenborn-Scheuern                 | .                                    | .  | 1   |
| Kopp                               | .                                    | .  | 1   |
| Mürtenbach                         | .                                    | .  | 1   |
| Neroth                             | .                                    | .  | 1   |
| Pelm                               | .                                    | .  | 1   |

## Noch: 3.1 Gebäude- und Wohnungskennzahlen im regionalen Vergleich

| Gebiet                      | Kennzahlen für Gebäude und Wohnungen |  |   |
|-----------------------------|--------------------------------------|--|---|
|                             | Eigentümerquote<br>(Wohnungen)       | Durchschnittliche<br>Wohnungsgröße in m² | Durchschnittliche Anzahl<br>der Wohnungen je<br>Wohngebäude |
|                             | %                                    | m²                                       | Anzahl  |
| <b>Rockeskyll</b>           | .                                    | 114                                      | 1   |
| Salm                        | .                                    | .  | 1   |
| Verbandsgemeinde Hillesheim | 70                                   | 115                                      | 1   |
| Basberg                     | .                                    | .  | 1   |
| Berndorf                    | .                                    | .  | 1   |
| Dohm-Lammersdorf            | .                                    | .  | 1   |
| Hillesheim, Stadt           | 57                                   | .  | 2   |
| Kerpen (Eifel)              | .                                    | .  | 1   |
| Nohn                        | .                                    | .  | 1   |
| Oberbettingen               | .                                    | .  | 1   |
| Oberehe-Stroheich           | .                                    | .  | 1   |
| Walsdorf                    | .                                    | .  | 1   |
| Wiesbaum                    | .                                    | .  | 1   |
| Üxheim                      | .                                    | .  | 1   |
| Verbandsgemeinde Kelberg    | 74                                   | .  | 1   |
| Arbach                      | .                                    | .  | 1   |
| Beinhausen                  | .                                    | .  | 1   |
| Bereborn                    | .                                    | .  | 1   |
| Berenbach                   | .                                    | .  | 1   |
| Bodenbach                   | .                                    | 122                                      | 1   |
| Bongard                     | .                                    | 116                                      | 1   |
| Borler                      | .                                    | .  | 1   |
| Boxberg                     | .                                    | .  | 1   |
| Brücktal                    | .                                    | .  | 2   |
| Drees                       | .                                    | .  | 1   |
| Gelenberg                   | 87                                   | 128                                      | 1   |
| Gunderath                   | .                                    | .  | 1   |
| Horperath                   | .                                    | .  | 1   |
| Höchstberg                  | .                                    | .  | 1   |
| Hörschhausen                | .                                    | .  | 1   |
| Kaperich                    | .                                    | .  | 1   |
| Katzwinkel                  | 87                                   | .  | 1   |
| Kelberg                     | 65                                   | 119                                      | 1   |
| Kirsbach                    | .                                    | .  | 1   |
| Kolverath                   | .                                    | .  | 1   |
| Kötterichen                 | .                                    | 114                                      | 1   |
| Lirstal                     | .                                    | 100                                      | 1   |
| Mannebach                   | .                                    | .  | 1   |
| Mosbruch                    | 90                                   | .  | 1   |
| Neichen                     | .                                    | .  | 1   |
| Nitz                        | .                                    | .  | 2   |
| Oberelz                     | .                                    | .  | 1   |
| Reimerath                   | .                                    | .  | 1   |
| Retterath                   | .                                    | .  | 1   |
| Sassen                      | .                                    | .  | 1   |
| Uersfeld                    | .                                    | .  | 1   |
| Ueß                         | .                                    | .  | 1   |
| Welcherath                  | .                                    | .  | 1   |
| Verbandsgemeinde Obere Kyll | 72                                   | 111                                      | 1   |
| Birgel                      | .                                    | .  | 1   |
| Esch                        | .                                    | .  | 1   |
| Feusdorf                    | 80                                   | 120                                      | 1   |

## Noch: 3.1 Gebäude- und Wohnungskennzahlen im regionalen Vergleich

| Gebiet                       | Kennzahlen für Gebäude und Wohnungen |  |   |
|------------------------------|--------------------------------------|--|---|
|                              | Eigentümerquote<br>(Wohnungen)       | Durchschnittliche<br>Wohnungsgröße in m² | Durchschnittliche Anzahl<br>der Wohnungen je<br>Wohngebäude |
|                              | %                                    | m²                                       | Anzahl  |
| Gönnersdorf                  | .                                    | .  | 1   |
| Hallschlag                   | .                                    | .  | 1   |
| Jünkerath                    | 62                                   | .  | 1   |
| Kerschenbach                 | .                                    | .  | 1   |
| Lissendorf                   | 67                                   | 99                                       | 1   |
| Ormont                       | .                                    | .  | 1   |
| Reuth                        | .                                    | .  | 2   |
| Scheid                       | 88                                   | .  | 1   |
| Schüller                     | .                                    | .  | 1   |
| Stadtkyll                    | .                                    | .  | 1   |
| Steffeln                     | .                                    | .  | 1   |
| <b>Landkreis Vulkaneifel</b> | 68,6                                 | .  | 1,4   |
| <b>Rheinland-Pfalz</b>       | 57,1                                 | 104,2                                    | 1,7   |
| <b>Deutschland</b>           | 45,9                                 | 91,4                                     | 2,1   |

Die Kennzahlen wurden durch Division von Originalergebnissen vor Geheimhaltung errechnet. Kennzahlwerte, die Rückschlüsse auf diese Originalergebnisse ermöglichen würden, wurden gesperrt.

Weitere Informationen zur jeweiligen Berechnung sind dem Bereich der Definitionen zu entnehmen.

## 3.2 Weitere Wohnungskennzahlen im regionalen Vergleich

| Gebiet                             | Kennzahlen für Wohnungen                  |                             |   |
|------------------------------------|---|-----------------------------|---|
|                                    | Anteil des selbst genutzten Wohneigentums | Leerstandsquote (Wohnungen) | Anteil des zu Wohnzwecken vermieteten Wohneigentums (auch mietfrei) |
|                                    | %   | %                           | %   |
| Verbandsgemeinde Daun              | 63  | 4                           | 33  |
| Betteldorf                         | .   | .                           | .   |
| Bleckhausen                        | .   | .                           | .   |
| Brockscheid                        | .   | .                           | .   |
| Darscheid                          | .   | .                           | .   |
| Daun, Stadt                        | 49  | 3                           | 48  |
| Demerath                           | .   | 6                           | 17  |
| Deudesfeld                         | .   | .                           | 20  |
| Dockweiler                         | .   | .                           | .   |
| Dreis-Brück                        | .   | 5                           | 21  |
| Ellscheid                          | .   | .                           | .   |
| Gefell                             | .   | -                           | .   |
| Gillenfeld                         | 63  | 5                           | 32  |
| Hinterweiler                       | .   | .                           | .   |
| Hörscheid                          | .   | .                           | .   |
| Immerath                           | .   | 5                           | .   |
| Kirchweiler                        | .   | 6                           | .   |
| Kradenbach                         | .   | .                           | .   |
| Mehren                             | 59  | 5                           | 36  |
| Meisburg                           | .   | .                           | .   |
| Mückeln                            | .   | .                           | 24  |
| Nerdlen                            | .   | 4                           | .   |
| Niederstadtfeld                    | 76  | .                           | .   |
| Oberstadtfeld                      | .   | .                           | .   |
| Sarmersbach                        | .   | .                           | .   |
| Saxler                             | 69  | .                           | .   |
| Schalkenmehren                     | .   | .                           | .   |
| Schutz                             | .   | .                           | .   |
| Schönbach                          | .   | .                           | .   |
| Steineberg                         | 79  | .                           | .   |
| Steiningen                         | 69  | .                           | .   |
| Strohn                             | .   | .                           | .   |
| Strotzbüsch                        | 69  | .                           | .   |
| Udler                              | .   | .                           | .   |
| Utzerath                           | .   | .                           | 13  |
| Wallenborn                         | .   | 7                           | .   |
| Weidenbach                         | .   | .                           | .   |
| Winkel (Eifel)                     | .   | .                           | .   |
| Üdersdorf                          | 71  | 4                           | 25  |
| <b>Verbandsgemeinde Gerolstein</b> | <b>64</b>                                 | <b>5</b>                    | <b>31</b>   |
| Berlingen                          | .   | .                           | .   |
| Birresborn                         | .   | 7                           | .   |
| Densborn                           | .   | .                           | .   |
| Duppach                            | .   | 9                           | .   |
| Gerolstein, Stadt                  | 57  | 5                           | 39  |
| Hohenfels-Essingen                 | .   | 4                           | .   |
| Kalenborn-Scheuern                 | .   | .                           | .   |
| Kopp                               | .   | .                           | .   |
| Mürtenbach                         | 68  | .                           | .   |
| Neroth                             | 75  | .                           | .   |
| Pelm                               | 67  | .                           | .   |

## Noch: 3.2 Weitere Wohnungskennzahlen im regionalen Vergleich

| Gebiet                      | Kennzahlen für Wohnungen                  |                             |   |
|-----------------------------|---|-----------------------------|---|
|                             | Anteil des selbst genutzten Wohneigentums | Leerstandsquote (Wohnungen) | Anteil des zu Wohnzwecken vermieteten Wohneigentums (auch mietfrei) |
|                             | %   | %                           | %   |
| <b>Rockeskyll</b>           | .   | .                           | .   |
| Salm                        | .   | .                           | .   |
| Verbandsgemeinde Hillesheim | 67  | 4                           | 29  |
| Basberg                     | .   | .                           | .   |
| Berndorf                    | 75  | .                           | .   |
| Dohm-Lammersdorf            | .   | .                           | .   |
| Hillesheim, Stadt           | 55  | .                           | 42  |
| Kerpen (Eifel)              | .   | 7                           | .   |
| Nohn                        | .   | .                           | .   |
| Oberbettingen               | .   | 1                           | .   |
| Oberehe-Stroheich           | 82  | .                           | 15  |
| Walsdorf                    | .   | 6                           | .   |
| Wiesbaum                    | .   | .                           | .   |
| Üxheim                      | 74  | .                           | .   |
| Verbandsgemeinde Kelberg    | 71  | 5                           | 24  |
| Arbach                      | .   | .                           | .   |
| Beinhausen                  | .   | -                           | .   |
| Bereborn                    | .   | .                           | .   |
| Berenbach                   | .   | .                           | .   |
| Bodenbach                   | .   | 3                           | .   |
| Bongard                     | 71  | .                           | .   |
| Borler                      | .   | .                           | .   |
| Boxberg                     | .   | .                           | 25  |
| Brücktal                    | .   | .                           | .   |
| Drees                       | .   | .                           | .   |
| Gelenberg                   | .   | .                           | .   |
| Gunderath                   | .   | .                           | .   |
| Horperath                   | .   | .                           | .   |
| Höchstberg                  | .   | .                           | .   |
| Hörschhausen                | .   | .                           | .   |
| Kaperich                    | .   | .                           | .   |
| Katzwinkel                  | .   | .                           | 13  |
| Kelberg                     | 61  | .                           | .   |
| Kirsbach                    | .   | -                           | .   |
| Kolverath                   | .   | .                           | .   |
| Kötterichen                 | .   | .                           | 23  |
| Lirstal                     | .   | .                           | .   |
| Mannebach                   | .   | .                           | .   |
| Mosbruch                    | .   | .                           | .   |
| Neichen                     | .   | .                           | .   |
| Nitz                        | .   | .                           | .   |
| Oberelz                     | .   | .                           | .   |
| Reimerath                   | .   | .                           | .   |
| Retterath                   | 74  | .                           | 21  |
| Sassen                      | .   | .                           | .   |
| Uersfeld                    | .   | .                           | .   |
| Ueß                         | .   | -                           | .   |
| Welcherath                  | .   | .                           | .   |
| Verbandsgemeinde Obere Kyll | 67  | 7                           | 26  |
| Birgel                      | .   | 7                           | .   |
| Esch                        | .   | .                           | .   |

## Noch: 3.2 Weitere Wohnungskennzahlen im regionalen Vergleich

| Gebiet                       | Kennzahlen für Wohnungen                  |                             |   |
|------------------------------|---|-----------------------------|---|
|                              | Anteil des selbst genutzten Wohneigentums | Leerstandsquote (Wohnungen) | Anteil des zu Wohnzwecken vermieteten Wohneigentums (auch mietfrei) |
|                              | %   | %                           | %   |
| Feusdorf                     | .   | .                           | .   |
| Gönnersdorf                  | .   | .                           | .   |
| Hallschlag                   | .   | .                           | .   |
| Jünkerath                    | .   | .                           | 35  |
| Kerschenbach                 | 78  | .                           | .   |
| Lissendorf                   | .   | .                           | .   |
| Ormont                       | .   | 4                           | .   |
| Reuth                        | .   | 4                           | .   |
| Scheid                       | .   | .                           | 12  |
| Schüller                     | .   | .                           | .   |
| Stadtkyll                    | .   | .                           | .   |
| Steffeln                     | .   | .                           | .   |
| <b>Landkreis Vulkaneifel</b> | 65,3                                      | 4,9                         | 29,8  |
| <b>Rheinland-Pfalz</b>       | 54,7                                      | 4,3                         | 41  |
| <b>Deutschland</b>           | 43,9                                      | 4,4                         | 51,7  |

Die Kennzahlen wurden durch Division von Originalergebnissen vor Geheimhaltung errechnet. Kennzahlwerte, die Rückschlüsse auf diese Originalergebnisse ermöglichen würden, wurden gesperrt.

Weitere Informationen zur jeweiligen Berechnung sind dem Bereich der Definitionen zu entnehmen.

#### 4.1 Haushalte nach Typ des privaten Haushalts (nach Familien) und Art der Wohnungsnutzung, Fläche der Wohnung und Zahl der Räume

|  | Insgesamt | Typ des privaten Haushalts (nach Familien) |                     |                     |                              |  |
|--|-----------|--|---------------------|---------------------|------------------------------|--|
|  |           | Einpersonenhaushalte<br>(Singlehaushalte)  | Paare ohne Kind(er) | Paare mit Kind(ern) | Alleinerziehende Elternteile | Mehrpersonenhaushalte ohne Kernfamilie |
|  | Anzahl    | Anzahl                                     | Anzahl              | Anzahl              | Anzahl                       | Anzahl                                 |
| <b>Insgesamt</b>                           |           |  |                     |                     |                              |  |
| Insgesamt                                  | (108)     | 28   | 41                  | 30                  | 6                            | 3                                      |
| <b>Art der Wohnungsnutzung</b>             |           |  |                     |                     |                              |  |
| Von Eigentümer/-in bewohnt                 | (70)      | 16   | 25                  | 20                  | 6                            | 3                                      |
| Zu Wohnzwecken vermietet (auch mietfrei)   | (35)      | 9  | 16                  | 10                  | -                            | -                                      |
| <b>Fläche der Wohnung in m<sup>2</sup></b> |           |  |                     |                     |                              |  |
| Unter 40                                   | 3         | 3  | -                   | -                   | -                            | -                                      |
| 40 - 59                                    | 6         | -  | 6                   | -                   | -                            | -                                      |
| 60 - 79                                    | (3)       | -  | 3                   | -                   | -                            | -                                      |
| 80 - 99                                    | 16        | 6  | 7                   | 3                   | -                            | -                                      |
| 100 - 119                                  | 18        | 6  | 6                   | 3                   | -                            | 3                                      |
| 120 - 139                                  | (29)      | 3  | 9                   | 11                  | 6                            | -                                      |
| 140 - 159                                  | 13        | 3  | 10                  | -                   | -                            | -                                      |
| 160 - 179                                  | 7         | 4  | -                   | 3                   | -                            | -                                      |
| 180 - 199                                  | 4         | -  | -                   | 4                   | -                            | -                                      |
| 200 und mehr                               | 9         | 3  | -                   | 6                   | -                            | -                                      |
| <b>Zahl der Räume</b>                      |           |  |                     |                     |                              |  |
| 1 Raum                                     | -         | -  | -                   | -                   | -                            | -                                      |
| 2 Räume                                    | -         | -  | -                   | -                   | -                            | -                                      |
| 3 Räume                                    | 6         | 3  | 3                   | -                   | -                            | -                                      |
| 4 Räume                                    | 9         | -  | 6                   | 3                   | -                            | -                                      |
| 5 Räume                                    | (21)      | 6  | 12                  | 3                   | -                            | -                                      |
| 6 Räume                                    | (38)      | 12   | 16                  | 7                   | 3                            | -                                      |
| 7 und mehr Räume                           | 34        | 7  | 4                   | 17                  | 3                            | 3                                      |

Nicht ausgewiesen werden unter „Art der Wohnungsnutzung“ Haushalte in Wohnungen, die als Ferien- und Freizeitwohnungen genutzt werden. Bei der Untergliederung nach den anderen Wohnungsmerkmalen sind diese allerdings enthalten.

Bei den ausgewiesenen Haushaltszahlen sind Haushalte in Diplomatenwohnungen/Wohnungen ausländischer Streitkräfte nur in der "Insgesamt-Zeile" berücksichtigt.

#### 4.2 Haushalte nach Größe des privaten Haushalts und Art der Wohnungsnutzung, Fläche der Wohnung und Zahl der Räume

|  | Insgesamt | Größe des privaten Haushalts |            |            |            |            |                     |
|--|-----------|------------------------------|------------|------------|------------|------------|---------------------|
|  |           | 1 Person                     | 2 Personen | 3 Personen | 4 Personen | 5 Personen | 6 und mehr Personen |
|  | Anzahl    | Anzahl                       | Anzahl     | Anzahl     | Anzahl     | Anzahl     | Anzahl              |
| <b>Insgesamt</b>                         |           |                              |            |            |            |            |                     |
| Insgesamt                                | (108)     | 28                           | 47         | (6)        | 14         | 10         | 3                   |
| <b>Art der Wohnungsnutzung</b>           |           |                              |            |            |            |            |                     |
| Von Eigentümer/-in bewohnt               | (70)      | 16                           | 31         | -          | 14         | 6          | 3                   |
| Zu Wohnzwecken vermietet (auch mietfrei) | (35)      | 9                            | 16         | 6          | -          | 4          | -                   |
| <b>Fläche der Wohnung in m²</b>          |           |                              |            |            |            |            |                     |
| Unter 40                                 | 3         | 3                            | -          | -          | -          | -          | -                   |
| 40 - 59                                  | 6         | -                            | 6          | -          | -          | -          | -                   |
| 60 - 79                                  | (3)       | -                            | 3          | -          | -          | -          | -                   |
| 80 - 99                                  | 16        | 6                            | 7          | 3          | -          | -          | -                   |
| 100 - 119                                | 18        | 6                            | 9          | 3          | -          | -          | -                   |
| 120 - 139                                | (29)      | 3                            | 12         | -          | 4          | 7          | 3                   |
| 140 - 159                                | 13        | 3                            | 10         | -          | -          | -          | -                   |
| 160 - 179                                | 7         | 4                            | -          | -          | 3          | -          | -                   |
| 180 - 199                                | 4         | -                            | -          | -          | 4          | -          | -                   |
| 200 und mehr                             | 9         | 3                            | -          | -          | 3          | 3          | -                   |
| <b>Zahl der Räume</b>                    |           |                              |            |            |            |            |                     |
| 1 Raum                                   | -         | -                            | -          | -          | -          | -          | -                   |
| 2 Räume                                  | -         | -                            | -          | -          | -          | -          | -                   |
| 3 Räume                                  | 6         | 3                            | 3          | -          | -          | -          | -                   |
| 4 Räume                                  | 9         | -                            | 6          | 3          | -          | -          | -                   |
| 5 Räume                                  | (21)      | 6                            | 12         | 3          | -          | -          | -                   |
| 6 Räume                                  | (38)      | 12                           | (19)       | -          | 7          | -          | -                   |
| 7 und mehr Räume                         | 34        | 7                            | 7          | -          | 7          | 10         | 3                   |

Nicht ausgewiesen werden unter „Art der Wohnungsnutzung“ Haushalte in Wohnungen, die als Ferien- und Freizeitwohnungen genutzt werden. Bei der Untergliederung nach den anderen Wohnungsmerkmalen sind diese allerdings enthalten.

Bei den ausgewiesenen Haushaltszahlen sind Haushalte in Diplomatenwohnungen/Wohnungen ausländischer Streitkräfte nur in der "Insgesamt-Zeile" berücksichtigt.



#### 4.3 Haushalte nach Seniorenstatus des privaten Haushalts und Art der Wohnungsnutzung, Fläche der Wohnung und Zahl der Räume

|  | Insgesamt | Seniorenstatus eines privaten Haushalts      |  |                                |
|--|-----------|--|--|--------------------------------|
|  |           | Haushalte mit ausschließlich Senioren/-innen | Haushalte mit Senioren/-innen und Jüngeren | Haushalte ohne Senioren/-innen |
|  | Anzahl    | Anzahl                                       | Anzahl                                     | Anzahl                         |
| <b>Insgesamt</b>                         |           |  |  |                                |
| Insgesamt                                | (108)     | (37)   | (15)                                       | (56)                           |
| <b>Art der Wohnungsnutzung</b>           |           |  |  |                                |
| Von Eigentümer/-in bewohnt               | (70)      | 25   | (15)                                       | (30)                           |
| Zu Wohnzwecken vermietet (auch mietfrei) | (35)      | 9  | -  | 26                             |
| <b>Fläche der Wohnung in m²</b>          |           |  |  |                                |
| Unter 40                                 | 3         | 3  | -  | -                              |
| 40 - 59                                  | 6         | -  | 6  | -                              |
| 60 - 79                                  | (3)       | -  | -  | 3                              |
| 80 - 99                                  | 16        | 9  | -  | 7                              |
| 100 - 119                                | 18        | 9  | -  | 9                              |
| 120 - 139                                | (29)      | 9  | 6  | (14)                           |
| 140 - 159                                | 13        | 4  | -  | 9                              |
| 160 - 179                                | 7         | -  | -  | 7                              |
| 180 - 199                                | 4         | -  | -  | 4                              |
| 200 und mehr                             | 9         | 3  | 3  | 3                              |
| <b>Zahl der Räume</b>                    |           |  |  |                                |
| 1 Raum                                   | -         | -  | -  | -                              |
| 2 Räume                                  | -         | -  | -  | -                              |
| 3 Räume                                  | 6         | 3  | 3  | -                              |
| 4 Räume                                  | 9         | -  | -  | 9                              |
| 5 Räume                                  | (21)      | 12   | 3  | (6)                            |
| 6 Räume                                  | (38)      | 12   | 3  | 23                             |
| 7 und mehr Räume                         | 34        | 10   | 6  | 18                             |

Nicht ausgewiesen werden unter „Art der Wohnungsnutzung“ Haushalte in Wohnungen, die als Ferien- und Freizeitwohnungen genutzt werden. Bei der Untergliederung nach den anderen Wohnungsmerkmalen sind diese allerdings enthalten.

Bei den ausgewiesenen Haushaltszahlen sind Haushalte in Diplomatenwohnungen/Wohnungen ausländischer Streitkräfte nur in der "Insgesamt-Zeile" berücksichtigt.

## Definitionen

### Verwendete Symbolik

| Symbol   | Erläuterung  |
|--|--|
| –  | Nichts vorhanden <sup>1)</sup>   |
| 0  | Weniger als die Hälfte von 1 in der letzten besetzten Stelle, jedoch mehr als nichts                                 |
| ( )  | Aussagewert eingeschränkt, da der Zahlenwert durch das Geheimhaltungsverfahren relativ stark verändert wurde         |
| .  | Keine Angabe, da der Zahlenwert geheim zu halten ist oder durch das Geheimhaltungsverfahren zu stark verändert wurde |
| Abweichungen in den Summen durch Runden der Zahlen |  |

| Merkmal   | Definition   |
|---|--|
| Anteil der zu Wohnzwecken vermieteten Wohnungen (auch mietfrei) | Der Anteil der zu Wohnzwecken vermieteten Wohnungen (auch mietfrei) stellt den Anteil der zu Wohnzwecken vermieteten (oder mietfrei überlassenen) Wohnungen an allen bewohnten und leer stehenden Wohnungen dar. Nicht berücksichtigt sind: Ferien- und Freizeitwohnungen, Diplomatenwohnungen/ Wohnungen ausländischer Streitkräfte sowie gewerblich genutzte Wohnungen. Die Berechnung erfolgt für Wohnungen in Wohngebäuden (ohne Wohnheime).   |
| Anteil des selbstgenutzten Wohneigentums                        | Der Anteil des selbstgenutzten Wohneigentums stellt den Anteil der von Eigentümerinnen/ Eigentümern bewohnten Wohnungen an allen bewohnten und leer stehenden Wohnungen dar. Nicht berücksichtigt sind: Ferien- und Freizeitwohnungen, Diplomatenwohnungen/ Wohnungen ausländischer Streitkräfte sowie gewerblich genutzte Wohnungen. Die Berechnung erfolgt für Wohnungen in Wohngebäuden (ohne Wohnheime).   |
| Art der Wohnungsnutzung   | <p>Die Art der Wohnungsnutzung beschreibt, ob und von wem (Mieter/-in oder Eigentümer/-in) die Wohnung zum Stichtag genutzt wird.</p> <p><b>Von Eigentümer/-in bewohnt</b></p> <p>► Wenn mindestens eine/-r der Bewohner/-innen Eigentümer/-in der Wohnung ist.</p> <p><b>Zu Wohnzwecken vermietet (auch mietfrei)</b></p> <p>► Wenn keine/-r der Bewohner/-innen Eigentümer/-in der Wohnung ist, unabhängig davon, ob für die Wohnung Miete gezahlt wird oder diese mietfrei überlassen ist.</p> <p><b>Ferien- und Freizeitwohnung</b></p> <p>► Wohnung, in der Personen lediglich ihre Freizeit verbringen (z. B. am Wochenende, während des Urlaubs, der Ferien usw.). Sie kann von einem privaten Eigentümer/ einer privaten Eigentümerin selbst genutzt oder dauerhaft an eine dritte Person zur Freizeitnutzung vermietet (oder kostenlos überlassen) werden. Ferienwohnungen, die ständig gewerblich-hotelmäßig genutzt werden, gehören nicht dazu.</p> <p><b>Leer stehend</b></p> <p>► Wenn die Wohnung am Stichtag 9. Mai 2011 weder zu Wohnzwecken vermietet (auch mietfrei) ist, noch von dem Eigentümer/ der Eigentümerin selbst genutzt wird und auch keine Ferien- und Freizeitwohnung ist. Wenn die Wohnung wegen Umbau/ Modernisierung – bei Weiterbestehen des Mietverhältnisses – vorübergehend nicht genutzt werden kann, gilt diese Wohnung nicht als leer stehend.</p> <p><b>Diplomaten-/ Streitkräftewohnung</b></p> <p>► Eine Diplomatenwohnung/ Wohnung ausländischer Streitkräfte liegt immer dann vor, wenn mindestens einer der Bewohner oder eine der Bewohnerinnen einer ausländischen diplomatischen Vertretung, den ausländischen Streitkräften o. Ä. angehört, unabhängig davon, ob es sich dabei um Eigentümer/-innen oder Mieter/-innen handelt.</p> |

<sup>1)</sup> Dies kann ggf. durch das angewendete Geheimhaltungsverfahren bedingt sein.

| Merkmal                 | Definition  |
|-------------------------|---|
| Art des Gebäudes        | <p>Das Merkmal gibt die Art des Gebäudes an. Es wird unter anderem unterschieden zwischen Gebäuden, die überwiegend Wohnraum enthalten und Gebäuden, die überwiegend zu Geschäftszwecken genutzt werden.</p> <p><b>Gebäude mit Wohnraum</b></p> <p>► Für längere Dauer errichtete Bauwerke, die entweder vollständig oder teilweise für die Wohnversorgung von Haushalten bestimmt sind. Hierzu zählen auch administrative oder gewerblich genutzte Gebäude, wenn in ihnen mindestens eine zu Wohnzwecken genutzte Wohnung vorhanden ist. Gebäude mit Wohnraum gliedern sich in Wohngebäude und sonstige Gebäude mit Wohnraum.</p> <p><b>Wohngebäude</b></p> <p>► Gebäude, die mindestens zur Hälfte der Gesamtnutzfläche zu Wohnzwecken genutzt werden. Zu den Wohngebäuden gehören auch die Wohnheime (mit eigener Haushaltsführung der Bewohner/-innen).</p> <p><b>Wohngebäude (ohne Wohnheime)</b></p> <p>► Gebäude, die mindestens zur Hälfte der Gesamtnutzfläche zu Wohnzwecken genutzt werden (hier: ohne Wohnheime).</p> <p><b>Wohnheime (mit eigener Haushaltsführung der Bewohner/-innen)</b></p> <p>► Wohnheime sind Wohngebäude, die primär den Wohnbedürfnissen bestimmter Bevölkerungskreise dienen. Wohnheime besitzen Gemeinschaftsräume. Die Bewohner/-innen von Wohnheimen führen einen eigenen Haushalt.</p> <p><b>Sonstige Gebäude mit Wohnraum</b></p> <p>► Gebäude, in denen weniger als die Hälfte der Gesamtnutzfläche für Wohnzwecke genutzt wird, z. B. weil sich im Gebäude überwiegend Läden oder Büros befinden.</p> <p><b>Bewohnte Unterkünfte</b></p> <p>► Bewohnte Unterkünfte sind behelfsmäßige Bauten. Hierzu zählen z. B. Wohnbaracken, Bauwagen, Wohnwagen (z. B. auf Campingplätzen), Gartenlauben, Schrebergartenhütten, Jagdhütten, Weinberghütten, Almhütten, fest verankerte Wohnschiffe und Wohncontainer, sofern diese dauerhaft bewohnt werden.</p> |
| Auskunftspflichtige     | <p>Im Rahmen der Gebäude- und Wohnungszählung waren alle Eigentümer/-innen, Verwalter/-innen sowie sonstigen Verfügungs- und Nutzungsberechtigten der Gebäude und Wohnungen auskunftspflichtig.</p>   |
| Ausstattung der Wohnung | <p>Das Merkmal bezeichnet die Ausstattung in der Wohnung hinsichtlich Badewanne oder Dusche und WC. Ein WC ist eine Toilette mit Wasserspülung. Mit Badewanne/ Dusche sind eine fest eingebaute Badewanne oder eine fest eingebaute Dusche gemeint; diese verfügen über feste Wasserzu- und -abflussrohre.</p> <p>Es wird unterschieden zwischen:</p> <p><b>Badewanne/ Dusche und WC vorhanden</b><br/> <b>Badewanne/ Dusche und WC nicht vorhanden</b><br/> <b>Badewanne/ Dusche vorhanden, WC nicht vorhanden</b><br/> <b>Badewanne/ Dusche nicht vorhanden, WC vorhanden</b></p>   |
| Baujahr                 | <p>Mit Baujahr ist das Jahr der Bezugsfertigstellung des Gebäudes gemeint. Bei komplett zerstörten und wieder aufgebauten Gebäuden gilt das Jahr des Wiederaufbaus als Baujahr.</p> <p>Es werden folgende Klasseneinteilungen verwendet:</p> <p><b>Jahrzwanzigste</b></p> <ul style="list-style-type: none"> <li>– Vor 1950</li> <li>– 1950 – 1969</li> <li>– 1970 – 1989</li> <li>– 1990 und später</li> </ul> <p><b>Mikrozensusklassen:</b></p> <ul style="list-style-type: none"> <li>– Vor 1919</li> <li>– 1919 – 1948</li> <li>– 1949 – 1978</li> <li>– 1979 – 1986</li> <li>– 1987 – 1990</li> <li>– 1991 – 1995</li> <li>– 1996 – 2000</li> <li>– 2001 – 2004</li> <li>– 2005 – 2008</li> <li>– 2009 und später</li> </ul>   |

| Merkmal   | Definition   |
|---|--|
| Durchschnittliche Anzahl der Wohnungen je Wohngebäude | Die durchschnittliche Anzahl der Wohnungen je Wohngebäude ist das Verhältnis zwischen der Gesamtzahl der Wohnungen und der Gesamtzahl der Wohngebäude (ohne Wohnheime). Die Berechnung erfolgt für Wohnungen in Wohngebäuden (ohne Wohnheime).   |
| Durchschnittliche Wohnungsgröße in m <sup>2</sup>     | Die durchschnittliche Wohnungsgröße in m <sup>2</sup> ist das Verhältnis zwischen der Gesamtfläche in m <sup>2</sup> und der Gesamtzahl der Wohnungen. Nicht berücksichtigt sind: Diplomatenwohnungen/ Wohnungen ausländischer Streitkräfte sowie gewerblich genutzte Wohnungen. Die Berechnung erfolgt für Wohnungen in Wohngebäuden (ohne Wohnheime).  |
| Eigentümerquote                                       | Die Eigentümerquote stellt den Anteil der von Eigentümerinnen/ Eigentümern bewohnten Wohnungen an allen bewohnten Wohnungen dar. Nicht berücksichtigt sind: Leer stehende Wohnungen, Ferien- und Freizeitwohnungen, Diplomatenwohnungen/ Wohnungen ausländischer Streitkräfte sowie gewerblich genutzte Wohnungen. Die Berechnung erfolgt für Wohnungen in Wohngebäuden (ohne Wohnheime).  |
| Eigentumsform des Gebäudes                            | <p>Das Merkmal bildet ab, wem das Eigentum an dem Gebäude (nicht der einzelnen Wohnung) rechtlich zusteht. Dies können Privatpersonen oder juristische Personen sein.</p> <p><b>Gemeinschaft von Wohnungseigentümern/ -innen</b></p> <p>► Gilt für Gebäude mit Eigentumswohnungen, in denen den Eigentümern/-innen Sondereigentum an einer Wohnung in Verbindung mit dem Miteigentumsanteil am gemeinschaftlichen Eigentum zusteht.</p> <p><b>Privatperson/-en</b></p> <p>► Alle natürlichen Personen. Dies können Einzelpersonen, Paare oder sonstige Gruppen von Personen sein, z. B. Erbengemeinschaften.</p> <p><b>Wohnungsgenossenschaft</b></p> <p>► Alle Wohnungsunternehmen, die die Rechtsform einer Genossenschaft haben.</p> <p><b>Kommune oder Kommunales Wohnungsunternehmen</b></p> <p>► Unternehmen oder Einrichtung, bei denen die Kommune mit mehr als 50 % Nennkapital oder Stimmrecht beteiligt ist.</p> <p><b>Privatwirtschaftliches Wohnungsunternehmen</b></p> <p>► Alle privatrechtlichen Wohnungsunternehmen ohne Genossenschaften.</p> <p><b>Anderes privatwirtschaftliches Unternehmen</b></p> <p>► Alle privatrechtlichen Unternehmen, in deren Eigentum sich Wohnungen befinden, deren primärer Erwerbszweck aber nicht die Wohnungsvermietung ist (z. B. Banken, Versicherungen, Fonds).</p> <p><b>Bund oder Land</b></p> <p>► Unternehmen oder Einrichtung, bei denen der Bund oder das Land mit mehr als 50 % Nennkapital oder Stimmrecht beteiligt ist.</p> <p><b>Organisation ohne Erwerbszweck</b></p> <p>► z. B. Kirche</p> |
| Erhebungseinheiten                                    | Bei der Gebäude- und Wohnungszählung wurden alle Gebäude mit Wohnraum, bewohnte Unterkünfte und Wohnungen erhoben.   |
| Fläche der Wohnung in m <sup>2</sup>                  | <p>Grundfläche der gesamten Wohnung in m<sup>2</sup>. Zur Wohnung zählen auch außerhalb des eigentlichen Wohnungsabschlusses liegende Räume (z. B. Mansarden) sowie zu Wohnzwecken ausgebauter Keller- und Bodenräume.</p> <p>Zur Ermittlung der Wohnfläche sind anzurechnen:</p> <ul style="list-style-type: none"> <li>– voll: die Grundflächen von Räumen/ Raumteilen mit einer lichten Höhe von mindestens 2 Metern;</li> <li>– zur Hälfte: die Grundflächen von Räumen/ Raumteilen mit einer lichten Höhe von mindestens 1 Meter, aber weniger als 2 Metern; unbeheizbare Wintergärten, Schwimmbäder und ähnliche nach allen Seiten geschlossene Räume;</li> <li>– in der Regel zu einem Viertel, höchstens jedoch zur Hälfte: die Flächen von Balkonen, Loggien, Dachgärten, Terrassen.</li> </ul> <p>Die Fläche wird in 20 m<sup>2</sup>-Intervallen angegeben.</p>   |

| Merkmal                      | Definition   |
|------------------------------|--|
| Gebäudetyp                   | <p>Das Merkmal gibt die Bauart des Gebäudes an.</p> <p><b>Freistehendes Haus</b></p> <p>► Freistehendes Gebäude, unabhängig davon, ob es sich um ein Ein- oder Mehrfamilienhaus handelt.</p> <p><b>Doppelhaushälfte</b></p> <p>► Gebäude, das mit genau einem anderen Gebäude aneinander gebaut ist, unabhängig davon, ob es sich dabei um Ein- oder Mehrfamilienhäuser handelt.</p> <p><b>Gereihtes Haus</b></p> <p>► Gebäude, das mit mindestens zwei anderen Gebäuden aneinander gebaut ist, unabhängig davon, ob es sich dabei um Ein- oder Mehrfamilienhäuser handelt. Die Gebäude müssen nicht baugleich sein, sie können auch seitlich oder in der Höhe versetzt sein. Reiheneckhäuser zählen auch hierzu.</p> <p><b>Anderer Gebäudetyp</b></p> <p>► Alle Arten von Gebäuden, die nicht freistehendes Haus, Doppel- oder Reihnhaus sind sowie alle Arten von bewohnten Unterkünften.</p>  |
| Größe des privaten Haushalts | <p>Dieses Merkmal gibt die Anzahl der in einem privaten Haushalt lebenden Personen an.</p> <p><b>1 Person</b></p> <p><b>2 Personen</b></p> <p><b>3 Personen</b></p> <p><b>4 Personen</b></p> <p><b>5 Personen</b></p> <p><b>6 und mehr Personen</b></p>  |
| Heizungsart                  | <p>Das Merkmal bezeichnet die überwiegende Heizungsart im Gebäude.</p> <p><b>Fernheizung (Fernwärme)</b></p> <p>► Das Gebäude wird von einem zentralen Fernheizwerk aus mit Wärme versorgt (sog. Fernwärme).</p> <p><b>Etagenheizung</b></p> <p>► Unter einer Etagenheizung versteht man eine zentrale Heizanlage für sämtliche Räume einer abgeschlossenen Wohnung, wobei sich die Heizquelle meist innerhalb dieser Wohnung befindet, z. B. Gastherme.</p> <p><b>Blockheizung</b></p> <p>► Eine Blockheizung liegt vor, wenn ein Häuserblock durch ein zentrales Heizsystem beheizt wird und die Heizquelle sich in bzw. an einem der Gebäude oder in deren unmittelbarer Nähe befindet (sog. Nahwärme).</p> <p><b>Zentralheizung</b></p> <p>► Bei einer Zentralheizung werden sämtliche Wohneinheiten eines Gebäudes von einer zentralen Heizstelle, die sich innerhalb des Gebäudes (in der Regel im Keller) befindet, beheizt.</p> <p><b>Einzel-/ Mehrraumöfen (auch Nachtspeicherheizung)</b></p> <p>► Einzelöfen (z. B. Kohle- oder Nachtspeicheröfen) beheizen jeweils nur einen Raum, in dem sie stehen. In der Regel sind sie fest installiert. Ein Mehrraumofen (z. B. Kachelofen) beheizt gleichzeitig mehrere Räume (auch durch Luftkanäle).</p> <p><b>Keine Heizung im Gebäude oder in den Wohnungen</b></p> |
| Kernfamilie                  | <p>Eine Kernfamilie besteht aus zwei oder mehr Personen, die zu demselben privaten Haushalt gehören und setzt sich zusammen aus der Bezugsperson des privaten Haushalts – das heißt eine nach Alter, Familienstand und Geschlecht festgelegte zentrale Person des privaten Haushalts – und mindestens einer weiteren Person, z. B. der Partnerin/ dem Partner oder einem Kind der Bezugsperson. Dieses Familienkonzept beschränkt die Beziehungen zwischen Vorfahren und Nachfahren auf direkte Beziehungen (ersten Grades), das heißt auf Beziehungen zwischen Eltern und Kindern.</p>  |
| Kind                         | <p>Unter Kind ist ein leiblicher Sohn bzw. ein Stief- oder Adoptivsohn oder eine leibliche Tochter bzw. eine Stief- oder Adoptivtochter (ungeachtet des Alters) zu verstehen, dessen bzw. deren üblicher Aufenthaltsort sich im privaten Haushalt mindestens eines Elternteils befindet und ein Elternteil Bezugsperson und/ oder Partner/-in der Bezugsperson ist.</p>  |
| Leerstandsquote (Wohnungen)  | <p>Die Leerstandsquote (Wohnungen) stellt den Anteil der leer stehenden Wohnungen an allen bewohnten und leer stehenden Wohnungen dar. Nicht berücksichtigt sind: Ferien- und Freizeitwohnungen, Diplomatenwohnungen/ Wohnungen ausländischer Streitkräfte sowie gewerblich genutzte Wohnungen. Die Berechnung erfolgt für Wohnungen in Wohngebäuden (ohne Wohnheime).</p>   |

| Merkmal                                 | Definition   |
|---|--|
| Paar                                    | Der Begriff Paar umfasst Paare in einer Ehe, Paare in einer eingetragenen Lebenspartnerschaft und Paare in einer nichtehelichen Lebensgemeinschaft, die jeweils in einem privaten Haushalt zusammenleben. Ein Ehepaar ist ein gemäß gesetzlichem Familienstand zum Stichtag verheiratetes verschiedengeschlechtliches Paar in einem privaten Haushalt. Eine eingetragene Lebenspartnerschaft ist ein gemäß gesetzlichem Familienstand zum Stichtag rechtlich anerkanntes gleichgeschlechtliches Paar in einem privaten Haushalt. Eine nichteheliche Lebensgemeinschaft ist ein gemischtgeschlechtliches Paar in einem privaten Haushalt, das gemäß gesetzlichem Familienstand zum Stichtag nicht miteinander verheiratet war.  |
| Privater Haushalt                       | Ein privater Haushalt besteht aus mindestens einer Person. Zugrunde gelegt wird das „Konzept des gemeinsamen Wohnens“. Alle Personen, die unabhängig von ihrem Wohnstatus (Haupt-/Nebenwohnsitz) gemeinsam in einer Wohnung leben, gelten als Mitglieder desselben privaten Haushalts, sodass es einen privaten Haushalt pro belegter Wohnung gibt. Personen in Gemeinschafts- und Anstaltsunterkünften sind hier nicht enthalten, sondern nur Personen, die eine eigene Haushaltsführung aufweisen. Eine Person des privaten Haushalts wird als Bezugsperson – das heißt eine nach Alter, Familienstand und Geschlecht festgelegte zentrale Person des privaten Haushalts – bestimmt. Ausgehend von dieser Person werden der Haushaltstyp und die Stellung der weiteren Personen im privaten Haushalt bestimmt.   |
| Regionalschlüssel                       | <p>Der Regionalschlüssel kennzeichnet die hierarchische Struktur aller Verwaltungsebenen. Er wird einheitlich von den Statistischen Ämtern des Bundes und der Länder vergeben.</p> <p>Der Regionalschlüssel gliedert sich wie folgt:</p> <ul style="list-style-type: none"> <li>1. – 2. Stelle = Kennzahl des Bundeslandes</li> <li>3.     Stelle = Kennzahl des Regierungsbezirks</li> <li>4. – 5. Stelle = Kennzahl des Kreises bzw. der kreisfreien Stadt</li> <li>6. – 9. Stelle = Verbandsschlüssel (in Brandenburg: Ämterschlüssel)</li> <li>10. – 12. Stelle = Gemeindekennzahl</li> </ul> <p>Der vierstellige Verbandsschlüssel weist durch die führende Ziffer auf die Art der Gemeinde hin:</p> <ul style="list-style-type: none"> <li>0 = verbandsfreie Gemeinde (in Brandenburg: amtsfreie Gemeinde),</li> <li>5 = verbandsangehörige Gemeinde (in Brandenburg: amtsangehörige Gemeinde),</li> <li>9 = gemeindefreies Gebiet.</li> </ul> <p>Die gemeindefreien Gebiete sind für den Zensus 2011 nicht relevant.</p> <p>Die Verwaltungsebene Regierungsbezirk ist nur für folgende Bundesländer verfügbar: Baden-Württemberg, Bayern, Hessen, Niedersachsen (hier: Statistische Region), Nordrhein-Westfalen und Sachsen.</p> <p>Die Verwaltungsebene Gemeindeverband ist nur für folgende Bundesländer verfügbar: Brandenburg (hier: Ämter), Mecklenburg-Vorpommern, Niedersachsen (hier: Samtgemeinde), Rheinland-Pfalz, Sachsen, Sachsen-Anhalt, Schleswig-Holstein und Thüringen.</p> |
| Seniorenstatus eines privaten Haushalts | <p>Dargelegt wird die Haushaltstruktur aller privaten Haushalte, wobei dies hier in Abhängigkeit vom Alter der in einem privaten Haushalt wohnhaften Personen erfolgt. Als Senioren/-innen gelten diejenigen Personen, welche zum Zensusstichtag 9. Mai 2011 das 65. Lebensjahr vollendet haben.</p> <p><b>Haushalte mit ausschließlich Senioren/-innen</b></p> <p><b>Haushalte mit Senioren/-innen und Jüngeren</b></p> <p><b>Haushalte ohne Senioren/-innen</b></p>  |
| Stichtagsbezogenheit der Merkmale       | Stichtag der Gebäude- und Wohnungszählung war der 9. Mai 2011. Alle Angaben beziehen sich auf diesen Zeitpunkt.  |

| Merkmal                                       | Definition   |
|---|--|
| Typ des privaten Haushalts<br>(nach Familien) | <p>Dieses Merkmal beschreibt, in welcher Konstellation die Personen eines privaten Haushalts gemeinschaftlich leben, mit Fokus auf die Existenz von Kindern im privaten Haushalt.</p> <p><b>Einpersonenhaushalte (Singlehaushalte)</b></p> <p>► Ein Einpersonenhaushalt bezeichnet einen privaten Haushalt mit einer allein lebenden Person.</p> <p><b>Paare ohne Kind(er)</b></p> <p><b>Paare mit Kind(ern)</b></p> <p><b>Alleinerziehende Elternteile</b></p> <p>► Eine alleinerziehende Mutter oder ein alleinerziehender Vater ist ein Elternteil ohne Partner/-in mit mindestens einem Kind innerhalb eines privaten Haushalts.</p> <p><b>Mehrpersonenhaushalte ohne Kernfamilie</b></p> <p>► Unter Mehrpersonenhaushalten ohne Kernfamilie werden alle anderen privaten Mehrpersonenhaushalte zusammengefasst, die durch die zuvor genannten Kategorien nicht abgedeckt sind, wie etwa nicht eingetragene Lebenspartnerschaften gleichgeschlechtlicher Paare, Wohngemeinschaften, Großeltern-Enkel-Haushalte ohne Elternteile etc.</p> |
| Wohnung                                       | <p>Unter einer Wohnung sind nach außen abgeschlossene, zu Wohnzwecken bestimmte, in der Regel zusammenliegende Räume zu verstehen, die die Führung eines eigenen Haushalts ermöglichen und nicht vollständig für gewerbliche Zwecke genutzt werden.</p> <p>Eine Wohnung muss nicht notwendigerweise eine Küche oder Kochnische enthalten.</p> <p>Wohnungen haben einen eigenen Eingang unmittelbar vom Freien, von einem Treppenhaus oder einem Vorraum. Zur Wohnung können aber auch außerhalb des eigentlichen Wohnungsabschlusses liegende, zu Wohnzwecken ausgebaute Keller- oder Bodenräume (z. B. Mansarden) gehören.</p>  |
| Zahl der Räume                                | <p>Die Zahl der Räume umfasst alle Wohn-, Ess- und Schlafzimmer und andere separate Räume (z. B. bewohnbare Keller- und Bodenräume) von mindestens 6 m<sup>2</sup> Größe sowie abgeschlossene Küchen, unabhängig von deren Größe. Bad, Toilette, Flur und Wirtschaftsräume werden grundsätzlich nicht mitgezählt. Ein Wohnzimmer mit einer Essecke, Schlafnische oder Kochnische ist als ein Raum zu zählen. Dementsprechend bestehen Wohnungen, in denen es keine bauliche Trennung der einzelnen Wohnbereiche gibt (z. B. sogenannte „Loftwohnungen“), aus nur einem Raum.</p> <p><b>1 Raum</b></p> <p><b>2 Räume</b></p> <p><b>3 Räume</b></p> <p><b>4 Räume</b></p> <p><b>5 Räume</b></p> <p><b>6 Räume</b></p> <p><b>7 und mehr Räume</b></p>   |

## **Herausgeber**

Statistisches Landesamt Rheinland-Pfalz  
Mainzer Straße 14-16  
56130 Bad Ems

## **Auskunftsdienst**

E-Mail: [info@statistik.rlp.de](mailto:info@statistik.rlp.de)  
Telefon: 02603 71-4444  
Telefax: 02603 71-19 4444

## **Copyright**

© Statistisches Landesamt Rheinland-Pfalz  
Bad Ems 2014

Vervielfältigung und Verbreitung mit Quellenangabe gestattet.







Rheinland-Pfalz

STATISTISCHES LANDESAMT



# zensus 2011

## **Gebäude und Wohnungen sowie Wohnverhältnisse der Haushalte**

Gemeinde  
Salm

am 9. Mai 2011

Ergebnisse des Zensus 2011



## Inhaltsverzeichnis

|   |    |
|---|----|
| Einführung .....  | 4  |
| Rechtliche Grundlagen .....   | 4  |
| Methode .....   | 4  |
| Systematik von Gebäuden und Wohnungen .....   | 5  |
| Tabellen  |    |
| 1.1 Gebäude mit Wohnraum und Wohnungen in Gebäuden mit Wohnraum<br>nach Baujahr, Gebäudetyp, Zahl der Wohnungen, Eigentumsform und Heizungsart .....        | 6  |
| 1.2 Gebäude mit Wohnraum nach Baujahr und Gebäudeart, Gebäudetyp,<br>Zahl der Wohnungen, Eigentumsform und Heizungsart .....                                | 8  |
| 1.3.1 Gebäude mit Wohnraum nach regionaler Einheit und Baujahr, Gebäudeart,<br>Gebäudetyp, Zahl der Wohnungen, Eigentumsform und Heizungsart .....          | 10 |
| 1.3.2 Gebäude mit Wohnraum nach regionaler Einheit und Baujahr, Gebäudeart,<br>Gebäudetyp, Zahl der Wohnungen, Eigentumsform und Heizungsart – in % – ..... | 12 |
| 2.1 Wohnungen in Gebäuden mit Wohnraum nach Art der Nutzung,<br>Fläche der Wohnung, Zahl der Räume und Ausstattung .....                                    | 14 |
| 2.2.1 Wohnungen in Gebäuden mit Wohnraum nach regionaler Einheit und<br>Art der Nutzung, Fläche der Wohnung, Zahl der Räume und Ausstattung .....           | 15 |
| 2.2.2 Wohnungen in Gebäuden mit Wohnraum nach regionaler Einheit und<br>Art der Nutzung, Fläche der Wohnung, Zahl der Räume und Ausstattung – in % – .....  | 16 |
| 3.1 Gebäude- und Wohnungskennzahlen im regionalen Vergleich .....   | 17 |
| 3.2 Weitere Wohnungskennzahlen im regionalen Vergleich .....  | 20 |
| 4.1 Haushalte nach Typ des privaten Haushalts (nach Familien) und Art der Wohnungs-<br>nutzung, Fläche der Wohnung und Zahl der Räume .....                 | 23 |
| 4.2 Haushalte nach Größe des privaten Haushalts und Art der Wohnungsnutzung,<br>Fläche der Wohnung und Zahl der Räume .....                                 | 24 |
| 4.3 Haushalte nach Seniorenstatus des privaten Haushalts und Art der Wohnungsnutzung,<br>Fläche der Wohnung und Zahl der Räume .....                        | 25 |
| Definitionen .....  | 26 |

## Einführung

Der Zensus 2011 ist eine Bevölkerungs-, Gebäude- und Wohnungszählung. Dabei werden – soweit möglich – bereits vorhandene Daten aus Verwaltungsregistern für statistische Zwecke genutzt. Eine Haushaltebefragung auf Stichprobenbasis, eine Vollerhebung aller an Anschriften mit Sonderbereichen lebenden Personen (Wohnheime und Gemeinschaftsunterkünfte) sowie eine postalische Befragung zu Gebäude- und Wohnungsdaten bei den Eigentümerinnen und Eigentümern oder Verwalterinnen und Verwaltern ergänzen und korrigieren die Informationen aus den Registern. Eine traditionelle Volkszählung inklusive einer Gebäude- und Wohnungszählung wurde in den alten Bundesländern letztmalig 1987, in der DDR letztmalig 1981 durchgeführt. Eine Gebäude- und Wohnungszählung fand nach der Wiedervereinigung nur in den neuen Bundesländern im Jahr 1995 statt.

Ziel des Zensus 2011 war zum einen die Ermittlung der amtlichen Einwohnerzahlen zum Stichtag 9. Mai 2011. Zum anderen wurden wichtige Strukturinformationen erhoben, welche eine umfassende Datengrundlage bieten, wie die Menschen in Deutschland leben, wohnen und arbeiten.

Die vorliegende Publikation präsentiert Ergebnisse des Zensus 2011 zu den Themen Gebäude, Wohnungen und Wohnverhältnisse von Haushalten nach Abschluss der Datenaufbereitung.

## Rechtliche Grundlagen

Die rechtlichen Grundlagen des Zensus 2011 bilden

- die Verordnung Europäische Gemeinschaft (EG) Nummer 763/2008 des Europäischen Parlaments und des Rates vom 9. Juli 2008 über Volks- und Wohnungszählungen,
- das Zensusvorbereitungsgesetz (ZensVorbG 2011),
- das Zensusgesetz 2011 (ZensG 2011),
- die Stichprobenverordnung Zensusgesetz 2011 (StichprobenV),
- sowie die jeweiligen landesrechtlichen Regelungen zur Ausführung des ZensG 2011.

Nach § 1 Abs. 1 ZensG 2011 führten die Statistischen Ämter des Bundes und der Länder eine Bevölkerungs-, Gebäude- und Wohnungszählung (Zensus) mit Stand zum 9. Mai 2011 (Berichtszeitpunkt) als Bundesstatistik durch.

Gemäß § 1 Abs. 3 ZensG 2011 dient der Zensus unter anderem der Gewinnung von Grunddaten für das Gesamtsystem der amtlichen Statistik sowie von Strukturdaten über die Bevölkerung als Datengrundlage für vielfältige politische Entscheidungen.

Die nachstehend veröffentlichten Ergebnisse wurden auf Basis folgender Erhebungen und statistischer Verfahren ermittelt:

- Daten aus der Gebäude- und Wohnungszählung (§ 6 ZensG 2011),
- Daten aus der Zusammenführung der Datensätze und Haushaltegenerierung (§ 9 Abs. 3 ZensG 2011).

## Methode

Da es in Deutschland zu Gebäude- und Wohnungsdaten keine flächendeckenden Register gibt, wurden die Angaben zu Gebäuden und Wohnungen durch eine postalische Befragung der Eigentümerinnen und Eigentümer oder Verwalterinnen und Verwalter von Gebäuden und Wohnungen sowie bewohnten Unterkünften gewonnen. Die zum Stichtag 9. Mai 2011 als Vollerhebung durchgeführte Gebäude- und Wohnungszählung liefert Informationen zu Gebäuden mit Wohnraum sowie zu den darin befindlichen Wohnungen. Zu rein gewerblich genutzten Objekten werden keine Informationen angeboten.

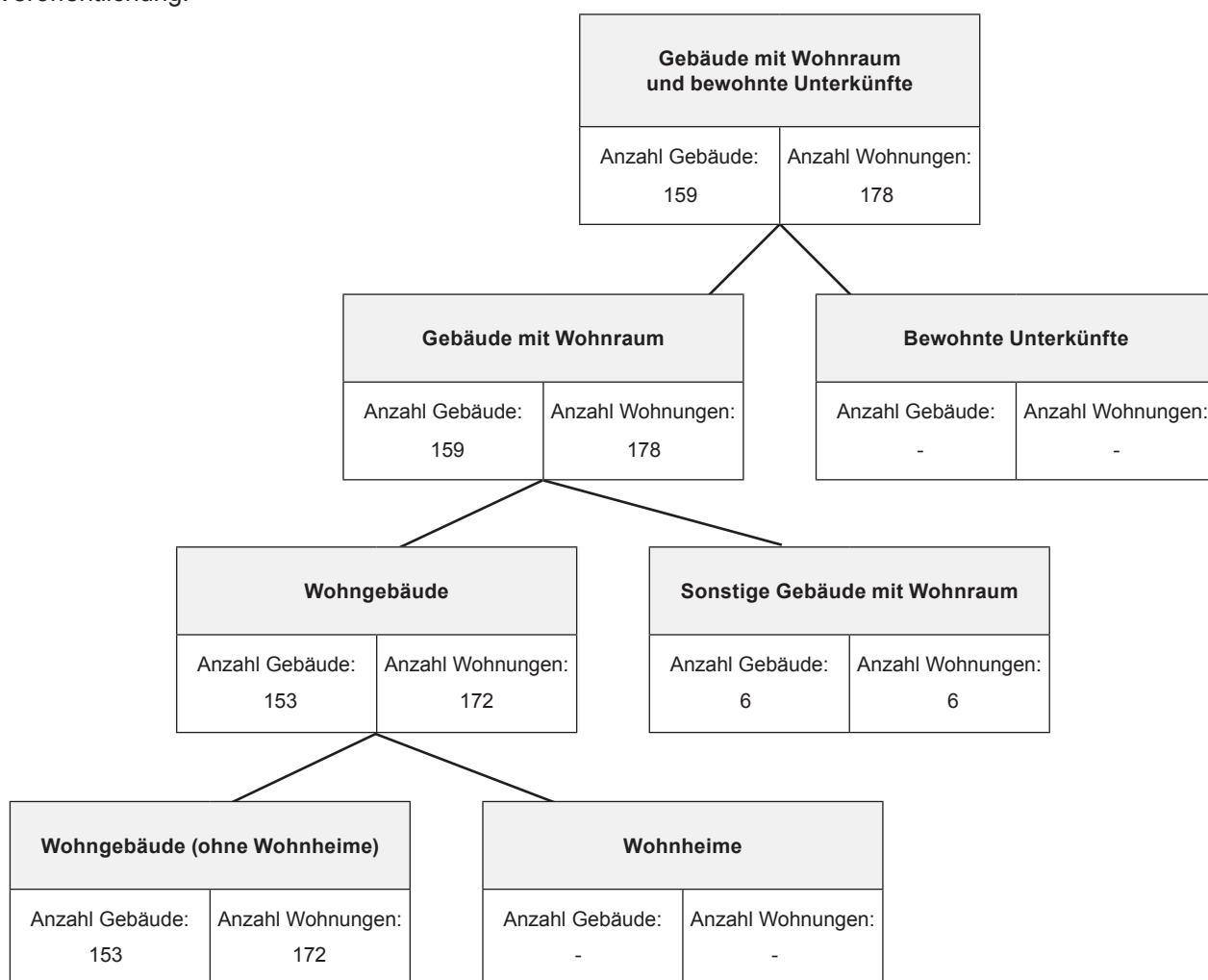
Durch das statistische Verfahren der Haushaltegenerierung stehen nicht nur die gesammelten Informationen zu Bevölkerung, Gebäuden und Wohnungen zur Verfügung, sondern zusätzlich auch Angaben zu Haushalts- und Familienstrukturen. Dabei wurden anschriftenweise Personen zu Haushalten zusammengefasst und den in der Gebäude- und Wohnungszählung erfassten Wohnungen zugeordnet. Die Haushaltegenerierung bildet daher die Wohnhaushalte an einer Anschrift ab. Die Zahl der Haushalte kann von der Zahl der bewohnten Wohnungen abweichen, da ein Haushalt beispielsweise bei Umzügen vorübergehend mehrere Wohnungen nutzen kann.

Bei allen Veröffentlichungen der amtlichen Statistik in Deutschland sind die Einzelangaben der Befragten grundsätzlich geheim zu halten (§ 16 Bundesstatistikgesetz). Bei allen Ergebnisbestandteilen aus Registerauszählungen oder Vollerhebungen des Zensus 2011 erfolgt die Geheimhaltung durch das maschinelle, datenverändernde Verfahren SAFE (Verfahren zur sicheren Anonymisierung für Einzeldaten). Dieses Verfahren stellt sicher, dass bereits vor Erstellung einer Ergebnistabelle kein Datensatz vorhanden ist, welcher Rückschlüsse auf Einzelfälle zulässt.

Weiterführende methodische Informationen zum Zensusmodell und zur Geheimhaltung stehen unter [www.zensus2011.de](http://www.zensus2011.de) zur Verfügung.

## Systematik von Gebäuden und Wohnungen

Im Rahmen des Zensus 2011 werden die Gebäude und Wohnungen nach der Art des Gebäudes in hierarchischen Strukturen abgebildet. Nachstehende Abbildung zeigt die Ergebnisse für die regionale Einheit dieser Veröffentlichung.



Die Ergebnisse zur Gebäude- und Wohnungszählung betrachten ausschließlich Gebäude mit Wohnraum. Bewohnte Unterkünfte bleiben daher für die Ergebnistabellen unberücksichtigt.

## 1.1 Gebäude mit Wohnraum und Wohnungen in Gebäuden mit Wohnraum nach Baujahr, Gebäudetyp, Zahl der Wohnungen, Eigentumsform und Heizungsart

|  | Gebäude mit Wohnraum |           | darunter    |           |
|--|----------------------|-----------|-------------|-----------|
|  | Gebäude              | Wohnungen | Wohngebäude |           |
|  |                      |           | Gebäude     | Wohnungen |
|  | Anzahl               | Anzahl    | Anzahl      | Anzahl    |
| <b>Insgesamt</b>                             |                      |           |             |           |
| Insgesamt                                    | 159                  | 178       | 153         | 172       |
| <b>Baujahr</b>                               |                      |           |             |           |
| Vor 1919                                     | 46                   | 52        | 43          | 49        |
| 1919 - 1948                                  | 18                   | 18        | 15          | 15        |
| 1949 - 1978                                  | 53                   | 59        | 53          | 59        |
| 1979 - 1986                                  | 6                    | 9         | 6           | 9         |
| 1987 - 1990                                  | (15)                 | (15)      | (15)        | (15)      |
| 1991 - 1995                                  | 3                    | 3         | 3           | 3         |
| 1996 - 2000                                  | 12                   | 16        | 12          | 16        |
| 2001 - 2004                                  | 3                    | 3         | 3           | 3         |
| 2005 - 2008                                  | -                    | -         | -           | -         |
| 2009 und später                              | 3                    | 3         | 3           | 3         |
| <b>Gebäudetyp nach Zahl der Wohnungen</b>    |                      |           |             |           |
| Freistehendes Haus Insgesamt                 | 111                  | 130       | (105)       | (124)     |
| mit 1 Wohnung                                | 94                   | 94        | 88          | 88        |
| mit 2 Wohnungen                              | 17                   | (33)      | 17          | (33)      |
| mit 3 und mehr Wohnungen                     | -                    | 3         | -           | 3         |
| Doppelhaushälfte Insgesamt                   | 8                    | 8         | 8           | 8         |
| mit 1 Wohnung                                | 8                    | 8         | 8           | 8         |
| mit 2 Wohnungen                              | -                    | -         | -           | -         |
| mit 3 und mehr Wohnungen                     | -                    | -         | -           | -         |
| Gereihtes Haus Insgesamt                     | (37)                 | (37)      | (37)        | (37)      |
| mit 1 Wohnung                                | (37)                 | (37)      | (37)        | (37)      |
| mit 2 Wohnungen                              | -                    | -         | -           | -         |
| mit 3 und mehr Wohnungen                     | -                    | -         | -           | -         |
| Anderer Gebäudetyp Insgesamt                 | 3                    | 3         | 3           | 3         |
| mit 1 Wohnung                                | 3                    | 3         | 3           | 3         |
| mit 2 Wohnungen                              | -                    | -         | -           | -         |
| mit 3 und mehr Wohnungen                     | -                    | -         | -           | -         |
| <b>Zahl der Wohnungen im Gebäude</b>         |                      |           |             |           |
| 1 Wohnung                                    | (142)                | (142)     | (136)       | (136)     |
| 2 Wohnungen                                  | 17                   | (33)      | 17          | (33)      |
| 3 - 6 Wohnungen                              | -                    | 3         | -           | 3         |
| 7 - 12 Wohnungen                             | -                    | -         | -           | -         |
| 13 und mehr Wohnungen                        | -                    | -         | -           | -         |
| <b>Eigentumsform des Gebäudes</b>            |                      |           |             |           |
| Gemeinschaft von Wohnungseigentümern/-innen  | 4                    | 7         | 4           | 7         |
| Privatperson/-en                             | 155                  | 171       | 149         | 165       |
| Wohnungsgenossenschaft                       | -                    | -         | -           | -         |
| Kommune oder kommunales Wohnungsunternehmen  | -                    | -         | -           | -         |
| Privatwirtschaftliches Wohnungsunternehmen   | -                    | -         | -           | -         |
| Anderes privatwirtschaftliches Unternehmen   | -                    | -         | -           | -         |
| Bund oder Land                               | -                    | -         | -           | -         |
| Organisation ohne Erwerbszweck (z.B. Kirche) | -                    | -         | -           | -         |

Noch: 1.1 Gebäude mit Wohnraum und Wohnungen in Gebäuden mit Wohnraum nach Baujahr, Gebäudetyp, Zahl der Wohnungen, Eigentumsform und Heizungsart

|  | Gebäude mit Wohnraum |           | darunter    |           |
|--|----------------------|-----------|-------------|-----------|
|  |                      |           | Wohngebäude |           |
|  | Gebäude              | Wohnungen | Gebäude     | Wohnungen |
|  | Anzahl               | Anzahl    | Anzahl      | Anzahl    |
| <b>Heizungsart</b>                               |                      |           |             |           |
| Fernheizung (Fernwärme)                          | -                    | -         | -           | -         |
| Etagenheizung                                    | 3                    | 3         | 3           | 3         |
| Blockheizung                                     | -                    | -         | -           | -         |
| Zentralheizung                                   | 120                  | 139       | 120         | 139       |
| Einzel-/Mehrraumöfen (auch Nachtspeicherheizung) | 30                   | 30        | 24          | 24        |
| Keine Heizung im Gebäude oder in den Wohnungen   | 6                    | 6         | 6           | 6         |

Bei den ausgewiesenen Wohnungszahlen sind gewerblich genutzte Wohnungen nicht, Diplomatenwohnungen/Wohnungen ausländischer Streitkräfte nur in der „Insgesamt-Zeile“ berücksichtigt.

Die ausgewiesenen Zahlen zu „Gebäudetyp nach Zahl der Wohnungen“ und „Zahl der Wohnungen im Gebäude“ können Abweichungen zwischen der Anzahl der Gebäude und der entsprechenden Zahl der Wohnungen in diesen Gebäuden aufweisen. Dies ist auf das beim Zensus 2011 eingesetzte Geheimhaltungsverfahren zurückzuführen sowie auf die in den Wohnungsauswertungen nicht berücksichtigten Diplomatenwohnungen/Wohnungen ausländischer Streitkräfte bzw. gewerblich genutzten Wohnungen.

## 1.2 Gebäude mit Wohnraum nach Baujahr und Gebäudeart, Gebäudetyp, Zahl der Wohnungen, Eigentumsform und Heizungsart

|  | Insgesamt | Baujahr (Jahrzwanzigste) |             |             |                 |
|--|-----------|--------------------------|-------------|-------------|-----------------|
|  |           | Vor 1950                 | 1950 - 1969 | 1970 - 1989 | 1990 und später |
|  | Anzahl    | Anzahl                   | Anzahl      | Anzahl      | Anzahl          |
| <b>Insgesamt</b>                             |           |                          |             |             |                 |
| Insgesamt                                    | 159       | 64                       | 37          | 26          | 32              |
| <b>Art des Gebäudes</b>                      |           |                          |             |             |                 |
| Gebäude mit Wohnraum                         | 159       | 64                       | 37          | 26          | 32              |
| Wohngebäude                                  | 153       | 58                       | 37          | 26          | 32              |
| Wohngebäude (ohne Wohnheime)                 | 153       | 58                       | 37          | 26          | 32              |
| Wohnheime                                    | -         | -                        | -           | -           | -               |
| Sonstige Gebäude mit Wohnraum                | 6         | 6                        | -           | -           | -               |
| <b>Gebäudetyp nach Zahl der Wohnungen</b>    |           |                          |             |             |                 |
| Freistehendes Haus Insgesamt                 | 111       | 33                       | 31          | 19          | 28              |
| mit 1 Wohnung                                | 94        | 30                       | 24          | 16          | 24              |
| mit 2 Wohnungen                              | 17        | 3                        | 7           | 3           | 4               |
| mit 3 und mehr Wohnungen                     | -         | -                        | -           | -           | -               |
| Doppelhaushälfte Insgesamt                   | 8         | -                        | -           | 4           | 4               |
| mit 1 Wohnung                                | 8         | -                        | -           | 4           | 4               |
| mit 2 Wohnungen                              | -         | -                        | -           | -           | -               |
| mit 3 und mehr Wohnungen                     | -         | -                        | -           | -           | -               |
| Gereihtes Haus Insgesamt                     | (37)      | (28)                     | 6           | 3           | -               |
| mit 1 Wohnung                                | (37)      | (28)                     | 6           | 3           | -               |
| mit 2 Wohnungen                              | -         | -                        | -           | -           | -               |
| mit 3 und mehr Wohnungen                     | -         | -                        | -           | -           | -               |
| Anderer Gebäudetyp Insgesamt                 | 3         | 3                        | -           | -           | -               |
| mit 1 Wohnung                                | 3         | 3                        | -           | -           | -               |
| mit 2 Wohnungen                              | -         | -                        | -           | -           | -               |
| mit 3 und mehr Wohnungen                     | -         | -                        | -           | -           | -               |
| <b>Zahl der Wohnungen im Gebäude</b>         |           |                          |             |             |                 |
| 1 Wohnung                                    | (142)     | (61)                     | 30          | 23          | 28              |
| 2 Wohnungen                                  | 17        | 3                        | 7           | 3           | 4               |
| 3 - 6 Wohnungen                              | -         | -                        | -           | -           | -               |
| 7 - 12 Wohnungen                             | -         | -                        | -           | -           | -               |
| 13 und mehr Wohnungen                        | -         | -                        | -           | -           | -               |
| <b>Eigentumsform des Gebäudes</b>            |           |                          |             |             |                 |
| Gemeinschaft von Wohnungseigentümern/-innen  | 4         | -                        | -           | -           | 4               |
| Privatperson/-en                             | 155       | 64                       | 37          | 26          | 28              |
| Wohnungsgenossenschaft                       | -         | -                        | -           | -           | -               |
| Kommune oder kommunales Wohnungsunternehmen  | -         | -                        | -           | -           | -               |
| Privatwirtschaftliches Wohnungsunternehmen   | -         | -                        | -           | -           | -               |
| Anderes privatwirtschaftliches Unternehmen   | -         | -                        | -           | -           | -               |
| Bund oder Land                               | -         | -                        | -           | -           | -               |
| Organisation ohne Erwerbszweck (z.B. Kirche) | -         | -                        | -           | -           | -               |



Noch: 1.2 Gebäude mit Wohnraum nach Baujahr und Gebäudeart, Gebäudetyp, Zahl der Wohnungen,  
Eigentumsform und Heizungsart

|   | Insgesamt | Baujahr (Jahrzwanzigste) |             |             |                 |
|---|-----------|--------------------------|-------------|-------------|-----------------|
|   |           | Vor 1950                 | 1950 - 1969 | 1970 - 1989 | 1990 und später |
|   | Anzahl    | Anzahl                   | Anzahl      | Anzahl      | Anzahl          |
| <b>Heizungsart</b>                                  |           |                          |             |             |                 |
| Fernheizung (Fernwärme)                             | -         | -                        | -           | -           | -               |
| Etagenheizung                                       | 3         | -                        | -           | -           | 3               |
| Blockheizung  | -         | -                        | -           | -           | -               |
| Zentralheizung                                      | 120       | 32                       | 37          | 22          | 29              |
| Einzel-/Mehrraumöfen (auch<br>Nachtspeicherheizung) | 30        | 26                       | -           | 4           | -               |
| Keine Heizung im Gebäude oder in<br>den Wohnungen   | 6         | 6                        | -           | -           | -               |

## 1.3.1 Gebäude mit Wohnraum nach regionaler Einheit und Baujahr, Gebäudeart, Gebäudetyp, Zahl der Wohnungen, Eigentumsform und Heizungsart

|   | Gebäude |                             |                       |                 |             |
|---|---------|-----------------------------|-----------------------|-----------------|-------------|
|   | Salm    | Verbandsgemeinde Gerolstein | Landkreis Vulkaneifel | Rheinland-Pfalz | Deutschland |
|   | Anzahl  | Anzahl                      | Anzahl                | Anzahl          | Anzahl      |
| <b>Insgesamt</b>                          |         |                             |                       |                 |             |
| Insgesamt                                 | 159     | 5 242                       | 23 720                | 1 183 475       | 18 922 618  |
| <b>Baujahr</b>                            |         |                             |                       |                 |             |
| Vor 1919                                  | 46      | 937                         | 3 744                 | 181 833         | 2 655 042   |
| 1919 - 1948                               | 18      | 455                         | 2 215                 | 123 453         | 2 307 543   |
| 1949 - 1978                               | 53      | 2 127                       | 9 290                 | 462 714         | 7 188 157   |
| 1979 - 1986                               | 6       | 520                         | 2 600                 | 120 331         | 1 828 250   |
| 1987 - 1990                               | (15)    | 139                         | 817                   | 47 821          | 736 588     |
| 1991 - 1995                               | 3       | 307                         | 1 365                 | 69 320          | 1 153 484   |
| 1996 - 2000                               | 12      | 347                         | 1 782                 | 79 166          | 1 434 704   |
| 2001 - 2004                               | 3       | 224                         | 982                   | 47 349          | 790 074     |
| 2005 - 2008                               | -       | 130                         | 669                   | 36 981          | 594 658     |
| 2009 und später                           | 3       | (56)                        | 256                   | 14 507          | 234 118     |
| <b>Art des Gebäudes</b>                   |         |                             |                       |                 |             |
| Gebäude mit Wohnraum                      | 159     | 5 242                       | 23 720                | 1 183 475       | 18 922 618  |
| Wohngebäude                               | 153     | 5 038                       | 22 800                | 1 140 000       | 18 259 360  |
| Wohngebäude (ohne Wohnheime)              | 153     | 5 038                       | 22 794                | 1 139 024       | 18 239 634  |
| Wohnheime                                 | -       | -                           | 6                     | 976             | 19 726      |
| Sonstige Gebäude mit Wohnraum             | 6       | 204                         | 920                   | 43 475          | 663 258     |
| <b>Gebäudetyp nach Zahl der Wohnungen</b> |         |                             |                       |                 |             |
| Freistehendes Haus Insgesamt              | 111     | 3 844                       | 18 981                | 813 645         | 11 670 098  |
| mit 1 Wohnung                             | 94      | 2 943                       | 14 970                | 597 607         | 7 865 099   |
| mit 2 Wohnungen                           | 17      | 666                         | 2 930                 | 143 967         | 2 363 400   |
| mit 3 und mehr Wohnungen                  | -       | 235                         | 1 081                 | 72 071          | 1 441 599   |
| Doppelhaushälfte Insgesamt                | 8       | 440                         | 1 714                 | 131 807         | 2 767 712   |
| mit 1 Wohnung                             | 8       | 318                         | 1 270                 | 93 446          | 1 961 269   |
| mit 2 Wohnungen                           | -       | (87)                        | 301                   | 21 364          | 424 662     |
| mit 3 und mehr Wohnungen                  | -       | 35                          | 143                   | 16 997          | 381 781     |
| Gereihtes Haus Insgesamt                  | (37)    | 706                         | 1 896                 | 187 370         | 3 714 711   |
| mit 1 Wohnung                             | (37)    | 509                         | 1 400                 | 119 829         | 2 093 366   |
| mit 2 Wohnungen                           | -       | (102)                       | 270                   | 22 255          | 311 332     |
| mit 3 und mehr Wohnungen                  | -       | (95)                        | 226                   | 45 286          | 1 310 013   |
| Anderer Gebäudetyp Insgesamt              | 3       | 252                         | 1 129                 | 50 653          | 770 097     |
| mit 1 Wohnung                             | 3       | 192                         | 857                   | 33 076          | 419 909     |
| mit 2 Wohnungen                           | -       | 41                          | (175)                 | 7 730           | 130 258     |
| mit 3 und mehr Wohnungen                  | -       | (19)                        | 97                    | 9 847           | 219 930     |
| <b>Zahl der Wohnungen im Gebäude</b>      |         |                             |                       |                 |             |
| 1 Wohnung                                 | (142)   | 3 962                       | 18 497                | 843 958         | 12 339 643  |
| 2 Wohnungen                               | 17      | 896                         | 3 676                 | 195 316         | 3 229 652   |
| 3 - 6 Wohnungen                           | -       | 347                         | 1 418                 | 114 928         | 2 251 854   |
| 7 - 12 Wohnungen                          | -       | 34                          | 97                    | 23 254          | 882 631     |
| 13 und mehr Wohnungen                     | -       | 3                           | (32)                  | 6 019           | 218 838     |

Noch: 1.3.1 Gebäude mit Wohnraum nach regionaler Einheit und Baujahr, Gebäudeart, Gebäudetyp, Zahl der Wohnungen, Eigentumsform und Heizungsart

|  | Gebäude |                             |                       |                 |             |
|--|---------|-----------------------------|-----------------------|-----------------|-------------|
|  | Salm    | Verbandsgemeinde Gerolstein | Landkreis Vulkaneifel | Rheinland-Pfalz | Deutschland |
|  | Anzahl  | Anzahl                      | Anzahl                | Anzahl          | Anzahl      |
| <b>Eigentumsform des Gebäudes</b>                |         |                             |                       |                 |             |
| Gemeinschaft von Wohnungseigentümern/-innen      | 4       | 289                         | 1 132                 | 88 519          | 1 767 017   |
| Privatperson/-en                                 | 155     | 4 902                       | 22 381                | 1 060 228       | 15 968 275  |
| Wohnungsgenossenschaft                           | -       | -                           | -                     | 3 425           | 288 767     |
| Kommune oder kommunales Wohnungsunternehmen      | -       | 13                          | 48                    | 12 683          | 332 089     |
| Privatwirtschaftliches Wohnungsunternehmen       | -       | 22                          | 47                    | 8 438           | 316 086     |
| Anderes privatwirtschaftliches Unternehmen       | -       | 3                           | 59                    | 4 760           | 131 832     |
| Bund oder Land                                   | -       | -                           | 3                     | 1 109           | 44 215      |
| Organisation ohne Erwerbszweck (z.B. Kirche)     | -       | 13                          | 50                    | 4 313           | 74 337      |
| <b>Heizungsart</b>                               |         |                             |                       |                 |             |
| Fernheizung (Fernwärme)                          | -       | 80                          | 317                   | 28 315          | 1 020 473   |
| Etagenheizung                                    | 3       | (130)                       | 447                   | 69 769          | 1 218 091   |
| Blockheizung                                     | -       | 22                          | (89)                  | 5 500           | 186 429     |
| Zentralheizung                                   | 120     | 4 079                       | 18 994                | 964 750         | 14 951 706  |
| Einzel-/Mehrraumöfen (auch Nachtspeicherheizung) | 30      | 875                         | 3 512                 | 103 185         | 1 435 746   |
| Keine Heizung im Gebäude oder in den Wohnungen   | 6       | 56                          | 361                   | 11 956          | 110 173     |

## 1.3.2 Gebäude mit Wohnraum nach regionaler Einheit und Baujahr, Gebäudeart, Gebäudetyp, Zahl der Wohnungen, Eigentumsform und Heizungsart -in %-

|   | Gebäude |                             |                       |                 |             |
|---|---------|-----------------------------|-----------------------|-----------------|-------------|
|   | Salm    | Verbandsgemeinde Gerolstein | Landkreis Vulkaneifel | Rheinland-Pfalz | Deutschland |
|   | %       | %                           | %                     | %               | %           |
| <b>Baujahr</b>                            |         |                             |                       |                 |             |
| Vor 1919                                  | 28,9    | 17,9                        | 15,8                  | 15,4            | 14,0        |
| 1919 - 1948                               | 11,3    | 8,7                         | 9,3                   | 10,4            | 12,2        |
| 1949 - 1978                               | 33,3    | 40,6                        | 39,2                  | 39,1            | 38,0        |
| 1979 - 1986                               | 3,8     | 9,9                         | 11,0                  | 10,2            | 9,7         |
| 1987 - 1990                               | (9,4)   | 2,7                         | 3,4                   | 4,0             | 3,9         |
| 1991 - 1995                               | 1,9     | 5,9                         | 5,8                   | 5,9             | 6,1         |
| 1996 - 2000                               | 7,5     | 6,6                         | 7,5                   | 6,7             | 7,6         |
| 2001 - 2004                               | 1,9     | 4,3                         | 4,1                   | 4,0             | 4,2         |
| 2005 - 2008                               | -       | 2,5                         | 2,8                   | 3,1             | 3,1         |
| 2009 und später                           | 1,9     | (1,1)                       | 1,1                   | 1,2             | 1,2         |
| <b>Art des Gebäudes</b>                   |         |                             |                       |                 |             |
| Gebäude mit Wohnraum                      | 100,0   | 100,0                       | 100,0                 | 100,0           | 100,0       |
| Wohngebäude                               | 96,2    | 96,1                        | 96,1                  | 96,3            | 96,5        |
| Wohngebäude (ohne Wohnheime)              | 96,2    | 96,1                        | 96,1                  | 96,2            | 96,4        |
| Wohnheime                                 | -       | -                           | 0,0                   | 0,1             | 0,1         |
| Sonstige Gebäude mit Wohnraum             | 3,8     | 3,9                         | 3,9                   | 3,7             | 3,5         |
| <b>Gebäudetyp nach Zahl der Wohnungen</b> |         |                             |                       |                 |             |
| Freistehendes Haus Insgesamt              | 69,8    | 73,3                        | 80,0                  | 68,8            | 61,7        |
| mit 1 Wohnung                             | 59,1    | 56,1                        | 63,1                  | 50,5            | 41,6        |
| mit 2 Wohnungen                           | 10,7    | 12,7                        | 12,4                  | 12,2            | 12,5        |
| mit 3 und mehr Wohnungen                  | -       | 4,5                         | 4,6                   | 6,1             | 7,6         |
| Doppelhaushälfte Insgesamt                | 5,0     | 8,4                         | 7,2                   | 11,1            | 14,6        |
| mit 1 Wohnung                             | 5,0     | 6,1                         | 5,4                   | 7,9             | 10,4        |
| mit 2 Wohnungen                           | -       | (1,7)                       | 1,3                   | 1,8             | 2,2         |
| mit 3 und mehr Wohnungen                  | -       | 0,7                         | 0,6                   | 1,4             | 2,0         |
| Gereihtes Haus Insgesamt                  | (23,3)  | 13,5                        | 8,0                   | 15,8            | 19,6        |
| mit 1 Wohnung                             | (23,3)  | 9,7                         | 5,9                   | 10,1            | 11,1        |
| mit 2 Wohnungen                           | -       | (1,9)                       | 1,1                   | 1,9             | 1,6         |
| mit 3 und mehr Wohnungen                  | -       | (1,8)                       | 1,0                   | 3,8             | 6,9         |
| Anderer Gebäudetyp Insgesamt              | 1,9     | 4,8                         | 4,8                   | 4,3             | 4,1         |
| mit 1 Wohnung                             | 1,9     | 3,7                         | 3,6                   | 2,8             | 2,2         |
| mit 2 Wohnungen                           | -       | 0,8                         | (0,7)                 | 0,7             | 0,7         |
| mit 3 und mehr Wohnungen                  | -       | (0,4)                       | 0,4                   | 0,8             | 1,2         |
| <b>Zahl der Wohnungen im Gebäude</b>      |         |                             |                       |                 |             |
| 1 Wohnung                                 | (89,3)  | 75,6                        | 78,0                  | 71,3            | 65,2        |
| 2 Wohnungen                               | 10,7    | 17,1                        | 15,5                  | 16,5            | 17,1        |
| 3 - 6 Wohnungen                           | -       | 6,6                         | 6,0                   | 9,7             | 11,9        |
| 7 - 12 Wohnungen                          | -       | 0,6                         | 0,4                   | 2,0             | 4,7         |
| 13 und mehr Wohnungen                     | -       | 0,1                         | (0,1)                 | 0,5             | 1,2         |

Noch: 1.3.2 Gebäude mit Wohnraum nach regionaler Einheit und Baujahr, Gebäudeart, Gebäudetyp, Zahl der Wohnungen, Eigentumsform und Heizungsart -in %-

|  | Gebäude |                             |                       |                 |             |
|--|---------|-----------------------------|-----------------------|-----------------|-------------|
|  | Salm    | Verbandsgemeinde Gerolstein | Landkreis Vulkaneifel | Rheinland-Pfalz | Deutschland |
|  | %       | %                           | %                     | %               | %           |
| <b>Eigentumsform des Gebäudes</b>                |         |                             |                       |                 |             |
| Gemeinschaft von Wohnungseigentümern/-innen      | 2,5     | 5,5                         | 4,8                   | 7,5             | 9,3         |
| Privatperson/-en                                 | 97,5    | 93,5                        | 94,4                  | 89,6            | 84,4        |
| Wohnungsgenossenschaft                           | -       | -                           | -                     | 0,3             | 1,5         |
| Kommune oder kommunales Wohnungsunternehmen      | -       | 0,2                         | 0,2                   | 1,1             | 1,8         |
| Privatwirtschaftliches Wohnungsunternehmen       | -       | 0,4                         | 0,2                   | 0,7             | 1,7         |
| Anderes privatwirtschaftliches Unternehmen       | -       | 0,1                         | 0,2                   | 0,4             | 0,7         |
| Bund oder Land                                   | -       | -                           | 0,0                   | 0,1             | 0,2         |
| Organisation ohne Erwerbszweck (z.B. Kirche)     | -       | 0,2                         | 0,2                   | 0,4             | 0,4         |
| <b>Heizungsart</b>                               |         |                             |                       |                 |             |
| Fernheizung (Fernwärme)                          | -       | 1,5                         | 1,3                   | 2,4             | 5,4         |
| Etagenheizung                                    | 1,9     | (2,5)                       | 1,9                   | 5,9             | 6,4         |
| Blockheizung                                     | -       | 0,4                         | (0,4)                 | 0,5             | 1,0         |
| Zentralheizung                                   | 75,5    | 77,8                        | 80,1                  | 81,5            | 79,0        |
| Einzel-/Mehrraumöfen (auch Nachtspeicherheizung) | 18,9    | 16,7                        | 14,8                  | 8,7             | 7,6         |
| Keine Heizung im Gebäude oder in den Wohnungen   | 3,8     | 1,1                         | 1,5                   | 1,0             | 0,6         |

Die relativen Ergebnisse beziehen sich auf die Gesamtzahl der Gebäude der jeweiligen regionalen Einheit je betrachtetem Gebäudemerkmal.

Die relativen Werte wurden durch Division von Ergebnissen nach Durchführung der Geheimhaltung errechnet.

## 2.1 Wohnungen in Gebäuden mit Wohnraum nach Art der Nutzung, Fläche der Wohnung, Zahl der Räume und Ausstattung

|  | Wohnungen in Gebäuden mit Wohnraum | davon                     |   |                         |  |
|--|------------------------------------|---------------------------|---|-------------------------|--|
|  |                                    | Wohnungen in Wohngebäuden | davon                                       |                         | Wohnungen in Sonstigen Gebäuden mit Wohnraum |
|  |                                    |                           | Wohnungen in Wohngebäuden (keine Wohnheime) | Wohnungen in Wohnheimen |  |
|  | Anzahl                             | Anzahl                    | Anzahl                                      | Anzahl                  | Anzahl                                       |
| <b>Insgesamt</b>                               |                                    |                           |   |                         |  |
| Insgesamt                                      | 178                                | 172                       | 172   | -                       | 6  |
| <b>Art der Wohnungsnutzung</b>                 |                                    |                           |   |                         |  |
| Von Eigentümer/-in bewohnt                     | 139                                | 136                       | 136   | -                       | 3  |
| Zu Wohnzwecken vermietet (auch mietfrei)       | 18                                 | 18                        | 18  | -                       | -  |
| Ferien- und Freizeitwohnung                    | 9                                  | 9                         | 9   | -                       | -  |
| Leer stehend                                   | 12                                 | 9                         | 9   | -                       | 3  |
| <b>Fläche der Wohnung in m²</b>                |                                    |                           |   |                         |  |
| Unter 40                                       | -                                  | -                         | -   | -                       | -  |
| 40 - 59  | 9                                  | 9                         | 9   | -                       | -  |
| 60 - 79  | 20                                 | 20                        | 20  | -                       | -  |
| 80 - 99  | 32                                 | 29                        | 29  | -                       | 3  |
| 100 - 119                                      | 28                                 | 28                        | 28  | -                       | -  |
| 120 - 139                                      | 42                                 | 39                        | 39  | -                       | 3  |
| 140 - 159                                      | 12                                 | 12                        | 12  | -                       | -  |
| 160 - 179                                      | 20                                 | 20                        | 20  | -                       | -  |
| 180 - 199                                      | 9                                  | 9                         | 9   | -                       | -  |
| 200 und mehr                                   | 6                                  | 6                         | 6   | -                       | -  |
| <b>Zahl der Räume</b>                          |                                    |                           |   |                         |  |
| 1 Raum   | -                                  | -                         | -   | -                       | -  |
| 2 Räume  | -                                  | -                         | -   | -                       | -  |
| 3 Räume  | 7                                  | 7                         | 7   | -                       | -  |
| 4 Räume  | 29                                 | 29                        | 29  | -                       | -  |
| 5 Räume  | (19)                               | (19)                      | (19)  | -                       | -  |
| 6 Räume  | 46                                 | 43                        | 43  | -                       | 3  |
| 7 und mehr Räume                               | (77)                               | (74)                      | (74)  | -                       | 3  |
| <b>Ausstattung der Wohnung</b>                 |                                    |                           |   |                         |  |
| Badewanne/Dusche und WC vorhanden              | 166                                | 163                       | 163   | -                       | 3  |
| Badewanne/Dusche und WC nicht vorhanden        | 3                                  | -                         | -   | -                       | 3  |
| Badewanne/Dusche vorhanden, WC nicht vorhanden | -                                  | -                         | -   | -                       | -  |
| Badewanne/Dusche nicht vorhanden, WC vorhanden | 9                                  | 9                         | 9   | -                       | -  |

Bei den ausgewiesenen Wohnungszahlen sind gewerblich genutzte Wohnungen nicht, Diplomatenwohnungen/Wohnungen ausländischer Streitkräfte nur in der „Insgesamt-Zeile“ berücksichtigt.

## 2.2.1 Wohnungen in Gebäuden mit Wohnraum nach regionaler Einheit und Art der Nutzung, Fläche der Wohnung, Zahl der Räume und Ausstattung

|  | Wohnungen |                             |                       |                 |             |
|--|-----------|-----------------------------|-----------------------|-----------------|-------------|
|  | Salm      | Verbandsgemeinde Gerolstein | Landkreis Vulkaneifel | Rheinland-Pfalz | Deutschland |
|  | Anzahl    | Anzahl                      | Anzahl                | Anzahl          | Anzahl      |
| <b>Insgesamt</b>                               |           |                             |                       |                 |             |
| Insgesamt                                      | 178       | 7 285                       | 31 880                | 2 010 559       | 40 563 320  |
| <b>Art der Wohnungsnutzung</b>                 |           |                             |                       |                 |             |
| Von Eigentümer/-in bewohnt                     | 139       | 4 349                       | 19 431                | 1 056 986       | 17 292 029  |
| Zu Wohnzwecken vermietet (auch mietfrei)       | 18        | 2 262                       | 9 426                 | 841 958         | 21 199 913  |
| Ferien- und Freizeitwohnung                    | 9         | 308                         | 1 486                 | 14 906          | 224 529     |
| Leer stehend                                   | 12        | 366                         | 1 533                 | 89 040          | 1 828 846   |
| <b>Fläche der Wohnung in m²</b>                |           |                             |                       |                 |             |
| Unter 40                                       | -         | (134)                       | 471                   | 79 051          | 2 177 061   |
| 40 - 59  | 9         | 610                         | 2 492                 | 219 658         | 7 288 734   |
| 60 - 79  | 20        | 1 120                       | 4 570                 | 368 640         | 9 663 142   |
| 80 - 99  | 32        | 1 341                       | 5 625                 | 363 190         | 6 987 435   |
| 100 - 119                                      | 28        | 1 137                       | 5 122                 | 281 553         | 4 913 194   |
| 120 - 139                                      | 42        | 1 342                       | 5 754                 | 282 169         | 4 211 779   |
| 140 - 159                                      | 12        | 697                         | 3 526                 | 181 337         | 2 394 089   |
| 160 - 179                                      | 20        | 358                         | 1 782                 | 86 315          | 1 117 240   |
| 180 - 199                                      | 9         | (165)                       | 953                   | 53 728          | 686 793     |
| 200 und mehr                                   | 6         | 381                         | 1 581                 | 87 249          | 1 105 850   |
| <b>Zahl der Räume</b>                          |           |                             |                       |                 |             |
| 1 Raum   | -         | (105)                       | 290                   | 56 146          | 1 306 117   |
| 2 Räume  | -         | 398                         | 1 524                 | 130 279         | 3 735 658   |
| 3 Räume  | 7         | 911                         | 3 899                 | 335 419         | 8 890 843   |
| 4 Räume  | 29        | 1 348                       | 5 534                 | 436 277         | 10 410 969  |
| 5 Räume  | (19)      | 1 351                       | 5 864                 | 364 352         | 6 855 418   |
| 6 Räume  | 46        | 1 316                       | 6 002                 | 292 471         | 4 406 792   |
| 7 und mehr Räume                               | (77)      | 1 856                       | 8 763                 | 387 946         | 4 939 520   |
| <b>Ausstattung der Wohnung</b>                 |           |                             |                       |                 |             |
| Badewanne/Dusche und WC vorhanden              | 166       | 7 215                       | 31 595                | 1 970 139       | 39 916 059  |
| Badewanne/Dusche und WC nicht vorhanden        | 3         | (26)                        | (99)                  | 6 506           | 308 371     |
| Badewanne/Dusche vorhanden, WC nicht vorhanden | -         | 10                          | (37)                  | 4 165           | 104 585     |
| Badewanne/Dusche nicht vorhanden, WC vorhanden | 9         | 34                          | (145)                 | 22 080          | 216 302     |

Bei den ausgewiesenen Wohnungszahlen sind gewerblich genutzte Wohnungen nicht, Diplomatenwohnungen/Wohnungen ausländischer Streitkräfte nur in der „Insgesamt-Zeile“ berücksichtigt.

## 2.2.2 Wohnungen in Gebäuden mit Wohnraum nach regionaler Einheit und Art der Nutzung, Fläche der Wohnung, Zahl der Räume und Ausstattung -in %-

|  | Wohnungen |                             |                       |                 |             |
|--|-----------|-----------------------------|-----------------------|-----------------|-------------|
|  | Salm      | Verbandsgemeinde Gerolstein | Landkreis Vulkaneifel | Rheinland-Pfalz | Deutschland |
|  | %         | %                           | %                     | %               | %           |
| <b>Art der Wohnungsnutzung</b>                 |           |                             |                       |                 |             |
| Von Eigentümer/-in bewohnt                     | 78,1      | 59,7                        | 61,0                  | 52,8            | 42,6        |
| Zu Wohnzwecken vermietet (auch mietfrei)       | 10,1      | 31,1                        | 29,6                  | 42,0            | 52,3        |
| Ferien- und Freizeitwohnung                    | 5,1       | 4,2                         | 4,7                   | 0,7             | 0,6         |
| Leer stehend                                   | 6,7       | 5,0                         | 4,8                   | 4,4             | 4,5         |
| <b>Fläche der Wohnung in m²</b>                |           |                             |                       |                 |             |
| Unter 40                                       | -         | (1,8)                       | 1,5                   | 3,9             | 5,4         |
| 40 - 59  | 5,1       | 8,4                         | 7,8                   | 11,0            | 18,0        |
| 60 - 79  | 11,2      | 15,4                        | 14,3                  | 18,4            | 23,8        |
| 80 - 99  | 18,0      | 18,4                        | 17,6                  | 18,1            | 17,2        |
| 100 - 119                                      | 15,7      | 15,6                        | 16,1                  | 14,1            | 12,1        |
| 120 - 139                                      | 23,6      | 18,4                        | 18,1                  | 14,1            | 10,4        |
| 140 - 159                                      | 6,7       | 9,6                         | 11,1                  | 9,1             | 5,9         |
| 160 - 179                                      | 11,2      | 4,9                         | 5,6                   | 4,3             | 2,8         |
| 180 - 199                                      | 5,1       | (2,3)                       | 3,0                   | 2,7             | 1,7         |
| 200 und mehr                                   | 3,4       | 5,2                         | 5,0                   | 4,4             | 2,7         |
| <b>Zahl der Räume</b>                          |           |                             |                       |                 |             |
| 1 Raum   | -         | (1,4)                       | 0,9                   | 2,8             | 3,2         |
| 2 Räume  | -         | 5,5                         | 4,8                   | 6,5             | 9,2         |
| 3 Räume  | 3,9       | 12,5                        | 12,2                  | 16,7            | 21,9        |
| 4 Räume  | 16,3      | 18,5                        | 17,4                  | 21,8            | 25,7        |
| 5 Räume  | (10,7)    | 18,5                        | 18,4                  | 18,2            | 16,9        |
| 6 Räume  | 25,8      | 18,1                        | 18,8                  | 14,6            | 10,9        |
| 7 und mehr Räume                               | (43,3)    | 25,5                        | 27,5                  | 19,4            | 12,2        |
| <b>Ausstattung der Wohnung</b>                 |           |                             |                       |                 |             |
| Badewanne/Dusche und WC vorhanden              | 93,3      | 99,0                        | 99,1                  | 98,4            | 98,4        |
| Badewanne/Dusche und WC nicht vorhanden        | 1,7       | (0,4)                       | (0,3)                 | 0,3             | 0,8         |
| Badewanne/Dusche vorhanden, WC nicht vorhanden | -         | 0,1                         | (0,1)                 | 0,2             | 0,3         |
| Badewanne/Dusche nicht vorhanden, WC vorhanden | 5,1       | 0,5                         | (0,5)                 | 1,1             | 0,5         |

Bei den ausgewiesenen Wohnungszahlen sind gewerblich genutzte Wohnungen, Diplomatenwohnungen/Wohnungen ausländischer Streitkräfte nicht berücksichtigt.

Die relativen Ergebnisse beziehen sich auf die Gesamtzahl der Gebäude der jeweiligen regionalen Einheit je betrachtetem Gebäudemerkmal.

Die relativen Werte wurden durch Division von Ergebnissen nach Durchführung der Geheimhaltung errechnet.



## 3.1 Gebäude- und Wohnungskennzahlen im regionalen Vergleich

| Gebiet                             | Kennzahlen für Gebäude und Wohnungen |  |   |
|------------------------------------|--------------------------------------|--|---|
|                                    | Eigentümerquote<br>(Wohnungen)       | Durchschnittliche<br>Wohnungsgröße in m² | Durchschnittliche Anzahl<br>der Wohnungen je<br>Wohngebäude |
|                                    | %                                    | m²                                       | Anzahl  |
| Verbandsgemeinde Daun              | 66                                   | 111                                      | 1   |
| Betteldorf                         | .                                    | .  | 1   |
| Bleckhausen                        | .                                    | .  | 1   |
| Brockscheid                        | .                                    | .  | 1   |
| Darscheid                          | .                                    | .  | 1   |
| Daun, Stadt                        | 51                                   | 105                                      | 2   |
| Demerath                           | .                                    | .  | 1   |
| Deudesfeld                         | .                                    | .  | 1   |
| Dockweiler                         | .                                    | .  | 1   |
| Dreis-Brück                        | 77                                   | 119                                      | 1   |
| Ellscheid                          | 78                                   | .  | 1   |
| Gefell                             | .                                    | .  | 1   |
| Gillenfeld                         | 66                                   | .  | 1   |
| Hinterweiler                       | .                                    | 126                                      | 1   |
| Hörscheid                          | .                                    | .  | 1   |
| Immerath                           | .                                    | .  | 1   |
| Kirchweiler                        | .                                    | .  | 1   |
| Kradenbach                         | .                                    | .  | 1   |
| Mehren                             | 62                                   | 113                                      | 1   |
| Meisburg                           | .                                    | .  | 1   |
| Mückeln                            | 76                                   | .  | 1   |
| Nerdlen                            | .                                    | .  | 1   |
| Niederstadtfeld                    | .                                    | .  | 1   |
| Oberstadtfeld                      | .                                    | .  | 1   |
| Sarmersbach                        | .                                    | .  | 1   |
| Saxler                             | .                                    | .  | 1   |
| Schalkenmehren                     | .                                    | .  | 1   |
| Schutz                             | .                                    | .  | 1   |
| Schönbach                          | .                                    | .  | 1   |
| Steineberg                         | .                                    | .  | 1   |
| Steiningen                         | .                                    | .  | 1   |
| Strohn                             | .                                    | .  | 1   |
| Strotzbüsch                        | .                                    | 110                                      | 1   |
| Udler                              | .                                    | .  | 1   |
| Utzerath                           | 86                                   | .  | 1   |
| Wallenborn                         | .                                    | .  | 1   |
| Weidenbach                         | .                                    | .  | 1   |
| Winkel (Eifel)                     | .                                    | .  | 1   |
| Üdersdorf                          | 74                                   | .  | 1   |
| <b>Verbandsgemeinde Gerolstein</b> | <b>67</b>                            | <b>110</b>                               | <b>1</b>  |
| Berlingen                          | .                                    | .  | 1   |
| Birresborn                         | .                                    | .  | 1   |
| Densborn                           | .                                    | 114                                      | 1   |
| Duppach                            | .                                    | .  | 1   |
| Gerolstein, Stadt                  | 59                                   | 108                                      | 1   |
| Hohenfels-Essingen                 | .                                    | .  | 1   |
| Kalenborn-Scheuern                 | .                                    | .  | 1   |
| Kopp                               | .                                    | .  | 1   |
| Mürtenbach                         | .                                    | .  | 1   |
| Neroth                             | .                                    | .  | 1   |
| Pelm                               | .                                    | .  | 1   |

## Noch: 3.1 Gebäude- und Wohnungskennzahlen im regionalen Vergleich

| Gebiet                      | Kennzahlen für Gebäude und Wohnungen |  |   |
|-----------------------------|--------------------------------------|--|---|
|                             | Eigentümerquote<br>(Wohnungen)       | Durchschnittliche<br>Wohnungsgröße in m² | Durchschnittliche Anzahl<br>der Wohnungen je<br>Wohngebäude |
|                             | %                                    | m²                                       | Anzahl  |
| Rockeskyll                  | .                                    | 114                                      | 1   |
| <b>Salm</b>                 | .                                    | .  | 1   |
| Verbandsgemeinde Hillesheim | 70                                   | 115                                      | 1   |
| Basberg                     | .                                    | .  | 1   |
| Berndorf                    | .                                    | .  | 1   |
| Dohm-Lammersdorf            | .                                    | .  | 1   |
| Hillesheim, Stadt           | 57                                   | .  | 2   |
| Kerpen (Eifel)              | .                                    | .  | 1   |
| Nohn                        | .                                    | .  | 1   |
| Oberbettingen               | .                                    | .  | 1   |
| Oberehe-Stroheich           | .                                    | .  | 1   |
| Walsdorf                    | .                                    | .  | 1   |
| Wiesbaum                    | .                                    | .  | 1   |
| Üxheim                      | .                                    | .  | 1   |
| Verbandsgemeinde Kelberg    | 74                                   | .  | 1   |
| Arbach                      | .                                    | .  | 1   |
| Beinhausen                  | .                                    | .  | 1   |
| Bereborn                    | .                                    | .  | 1   |
| Berenbach                   | .                                    | .  | 1   |
| Bodenbach                   | .                                    | 122                                      | 1   |
| Bongard                     | .                                    | 116                                      | 1   |
| Borler                      | .                                    | .  | 1   |
| Boxberg                     | .                                    | .  | 1   |
| Brücktal                    | .                                    | .  | 2   |
| Drees                       | .                                    | .  | 1   |
| Gelenberg                   | 87                                   | 128                                      | 1   |
| Gunderath                   | .                                    | .  | 1   |
| Horperath                   | .                                    | .  | 1   |
| Höchstberg                  | .                                    | .  | 1   |
| Hörschhausen                | .                                    | .  | 1   |
| Kaperich                    | .                                    | .  | 1   |
| Katzwinkel                  | 87                                   | .  | 1   |
| Kelberg                     | 65                                   | 119                                      | 1   |
| Kirsbach                    | .                                    | .  | 1   |
| Kolverath                   | .                                    | .  | 1   |
| Kötterichen                 | .                                    | 114                                      | 1   |
| Lirstal                     | .                                    | 100                                      | 1   |
| Mannebach                   | .                                    | .  | 1   |
| Mosbruch                    | 90                                   | .  | 1   |
| Neichen                     | .                                    | .  | 1   |
| Nitz                        | .                                    | .  | 2   |
| Oberelz                     | .                                    | .  | 1   |
| Reimerath                   | .                                    | .  | 1   |
| Retterath                   | .                                    | .  | 1   |
| Sassen                      | .                                    | .  | 1   |
| Uersfeld                    | .                                    | .  | 1   |
| Ueß                         | .                                    | .  | 1   |
| Welcherath                  | .                                    | .  | 1   |
| Verbandsgemeinde Obere Kyll | 72                                   | 111                                      | 1   |
| Birgel                      | .                                    | .  | 1   |
| Esch                        | .                                    | .  | 1   |
| Feusdorf                    | 80                                   | 120                                      | 1   |

## Noch: 3.1 Gebäude- und Wohnungskennzahlen im regionalen Vergleich

| Gebiet                       | Kennzahlen für Gebäude und Wohnungen |  |   |
|------------------------------|--------------------------------------|--|---|
|                              | Eigentümerquote<br>(Wohnungen)       | Durchschnittliche<br>Wohnungsgröße in m² | Durchschnittliche Anzahl<br>der Wohnungen je<br>Wohngebäude |
|                              | %                                    | m²                                       | Anzahl  |
| Gönnersdorf                  | .                                    | .  | 1   |
| Hallschlag                   | .                                    | .  | 1   |
| Jünkerath                    | 62                                   | .  | 1   |
| Kerschenbach                 | .                                    | .  | 1   |
| Lissendorf                   | 67                                   | 99                                       | 1   |
| Ormont                       | .                                    | .  | 1   |
| Reuth                        | .                                    | .  | 2   |
| Scheid                       | 88                                   | .  | 1   |
| Schüller                     | .                                    | .  | 1   |
| Stadtkyll                    | .                                    | .  | 1   |
| Steffeln                     | .                                    | .  | 1   |
| <b>Landkreis Vulkaneifel</b> | 68,6                                 | .  | 1,4   |
| <b>Rheinland-Pfalz</b>       | 57,1                                 | 104,2                                    | 1,7   |
| <b>Deutschland</b>           | 45,9                                 | 91,4                                     | 2,1   |

Die Kennzahlen wurden durch Division von Originalergebnissen vor Geheimhaltung errechnet. Kennzahlwerte, die Rückschlüsse auf diese Originalergebnisse ermöglichen würden, wurden gesperrt.

Weitere Informationen zur jeweiligen Berechnung sind dem Bereich der Definitionen zu entnehmen.

## 3.2 Weitere Wohnungskennzahlen im regionalen Vergleich

| Gebiet                             | Kennzahlen für Wohnungen                  |                             |   |
|------------------------------------|---|-----------------------------|---|
|                                    | Anteil des selbst genutzten Wohneigentums | Leerstandsquote (Wohnungen) | Anteil des zu Wohnzwecken vermieteten Wohneigentums (auch mietfrei) |
|                                    | %   | %                           | %   |
| Verbandsgemeinde Daun              | 63  | 4                           | 33  |
| Betteldorf                         | .   | .                           | .   |
| Bleckhausen                        | .   | .                           | .   |
| Brockscheid                        | .   | .                           | .   |
| Darscheid                          | .   | .                           | .   |
| Daun, Stadt                        | 49  | 3                           | 48  |
| Demerath                           | .   | 6                           | 17  |
| Deudesfeld                         | .   | .                           | 20  |
| Dockweiler                         | .   | .                           | .   |
| Dreis-Brück                        | .   | 5                           | 21  |
| Ellscheid                          | .   | .                           | .   |
| Gefell                             | .   | -                           | .   |
| Gillenfeld                         | 63  | 5                           | 32  |
| Hinterweiler                       | .   | .                           | .   |
| Hörscheid                          | .   | .                           | .   |
| Immerath                           | .   | 5                           | .   |
| Kirchweiler                        | .   | 6                           | .   |
| Kradenbach                         | .   | .                           | .   |
| Mehren                             | 59  | 5                           | 36  |
| Meisburg                           | .   | .                           | .   |
| Mückeln                            | .   | .                           | 24  |
| Nerdlen                            | .   | 4                           | .   |
| Niederstadtfeld                    | 76  | .                           | .   |
| Oberstadtfeld                      | .   | .                           | .   |
| Sarmersbach                        | .   | .                           | .   |
| Saxler                             | 69  | .                           | .   |
| Schalkenmehren                     | .   | .                           | .   |
| Schutz                             | .   | .                           | .   |
| Schönbach                          | .   | .                           | .   |
| Steineberg                         | 79  | .                           | .   |
| Steiningen                         | 69  | .                           | .   |
| Strohn                             | .   | .                           | .   |
| Strotzbüsch                        | 69  | .                           | .   |
| Udler                              | .   | .                           | .   |
| Utzerath                           | .   | .                           | 13  |
| Wallenborn                         | .   | 7                           | .   |
| Weidenbach                         | .   | .                           | .   |
| Winkel (Eifel)                     | .   | .                           | .   |
| Üdersdorf                          | 71  | 4                           | 25  |
| <b>Verbandsgemeinde Gerolstein</b> | <b>64</b>                                 | <b>5</b>                    | <b>31</b>   |
| Berlingen                          | .   | .                           | .   |
| Birresborn                         | .   | 7                           | .   |
| Densborn                           | .   | .                           | .   |
| Duppach                            | .   | 9                           | .   |
| Gerolstein, Stadt                  | 57  | 5                           | 39  |
| Hohenfels-Essingen                 | .   | 4                           | .   |
| Kalenborn-Scheuern                 | .   | .                           | .   |
| Kopp                               | .   | .                           | .   |
| Mürtenbach                         | 68  | .                           | .   |
| Neroth                             | 75  | .                           | .   |
| Pelm                               | 67  | .                           | .   |

## Noch: 3.2 Weitere Wohnungskennzahlen im regionalen Vergleich

| Gebiet                      | Kennzahlen für Wohnungen                  |                             |   |
|-----------------------------|---|-----------------------------|---|
|                             | Anteil des selbst genutzten Wohneigentums | Leerstandsquote (Wohnungen) | Anteil des zu Wohnzwecken vermieteten Wohneigentums (auch mietfrei) |
|                             | %   | %                           | %   |
| Rockeskyll                  | .   | .                           | .   |
| <b>Salm</b>                 | .   | .                           | .   |
| Verbandsgemeinde Hillesheim | 67  | 4                           | 29  |
| Basberg                     | .   | .                           | .   |
| Berndorf                    | 75  | .                           | .   |
| Dohm-Lammersdorf            | .   | .                           | .   |
| Hillesheim, Stadt           | 55  | .                           | 42  |
| Kerpen (Eifel)              | .   | 7                           | .   |
| Nohn                        | .   | .                           | .   |
| Oberbettingen               | .   | 1                           | .   |
| Oberehe-Stroheich           | 82  | .                           | 15  |
| Walsdorf                    | .   | 6                           | .   |
| Wiesbaum                    | .   | .                           | .   |
| Üxheim                      | 74  | .                           | .   |
| Verbandsgemeinde Kelberg    | 71  | 5                           | 24  |
| Arbach                      | .   | .                           | .   |
| Beinhausen                  | .   | -                           | .   |
| Bereborn                    | .   | .                           | .   |
| Berenbach                   | .   | .                           | .   |
| Bodenbach                   | .   | 3                           | .   |
| Bongard                     | 71  | .                           | .   |
| Borler                      | .   | .                           | .   |
| Boxberg                     | .   | .                           | 25  |
| Brücktal                    | .   | .                           | .   |
| Drees                       | .   | .                           | .   |
| Gelenberg                   | .   | .                           | .   |
| Gunderath                   | .   | .                           | .   |
| Horperath                   | .   | .                           | .   |
| Höchstberg                  | .   | .                           | .   |
| Hörschhausen                | .   | .                           | .   |
| Kaperich                    | .   | .                           | .   |
| Katzwinkel                  | .   | .                           | 13  |
| Kelberg                     | 61  | .                           | .   |
| Kirsbach                    | .   | -                           | .   |
| Kolverath                   | .   | .                           | .   |
| Kötterichen                 | .   | .                           | 23  |
| Lirstal                     | .   | .                           | .   |
| Mannebach                   | .   | .                           | .   |
| Mosbruch                    | .   | .                           | .   |
| Neichen                     | .   | .                           | .   |
| Nitz                        | .   | .                           | .   |
| Oberelz                     | .   | .                           | .   |
| Reimerath                   | .   | .                           | .   |
| Retterath                   | 74  | .                           | 21  |
| Sassen                      | .   | .                           | .   |
| Uersfeld                    | .   | .                           | .   |
| Ueß                         | .   | -                           | .   |
| Welcherath                  | .   | .                           | .   |
| Verbandsgemeinde Obere Kyll | 67  | 7                           | 26  |
| Birgel                      | .   | 7                           | .   |
| Esch                        | .   | .                           | .   |

## Noch: 3.2 Weitere Wohnungskennzahlen im regionalen Vergleich

| Gebiet                       | Kennzahlen für Wohnungen                  |                             |   |
|------------------------------|---|-----------------------------|---|
|                              | Anteil des selbst genutzten Wohneigentums | Leerstandsquote (Wohnungen) | Anteil des zu Wohnzwecken vermieteten Wohneigentums (auch mietfrei) |
|                              | %   | %                           | %   |
| Feusdorf                     | .   | .                           | .   |
| Gönnersdorf                  | .   | .                           | .   |
| Hallschlag                   | .   | .                           | .   |
| Jünkerath                    | .   | .                           | 35  |
| Kerschenbach                 | 78  | .                           | .   |
| Lissendorf                   | .   | .                           | .   |
| Ormont                       | .   | 4                           | .   |
| Reuth                        | .   | 4                           | .   |
| Scheid                       | .   | .                           | 12  |
| Schüller                     | .   | .                           | .   |
| Stadtkyll                    | .   | .                           | .   |
| Steffeln                     | .   | .                           | .   |
| <b>Landkreis Vulkaneifel</b> | 65,3                                      | 4,9                         | 29,8  |
| <b>Rheinland-Pfalz</b>       | 54,7                                      | 4,3                         | 41  |
| <b>Deutschland</b>           | 43,9                                      | 4,4                         | 51,7  |

Die Kennzahlen wurden durch Division von Originalergebnissen vor Geheimhaltung errechnet. Kennzahlwerte, die Rückschlüsse auf diese Originalergebnisse ermöglichen würden, wurden gesperrt.

Weitere Informationen zur jeweiligen Berechnung sind dem Bereich der Definitionen zu entnehmen.

## 4.1 Haushalte nach Typ des privaten Haushalts (nach Familien) und Art der Wohnungsnutzung, Fläche der Wohnung und Zahl der Räume

|  | Insgesamt | Typ des privaten Haushalts (nach Familien) |                     |                     |                              |  |
|--|-----------|--|---------------------|---------------------|------------------------------|--|
|  |           | Einpersonenhaushalte<br>(Singlehaushalte)  | Paare ohne Kind(er) | Paare mit Kind(ern) | Alleinerziehende Elternteile | Mehrpersonenhaushalte ohne Kernfamilie |
|  | Anzahl    | Anzahl                                     | Anzahl              | Anzahl              | Anzahl                       | Anzahl                                 |
| <b>Insgesamt</b>                         |           |  |                     |                     |                              |  |
| Insgesamt                                | (148)     | 45   | 52                  | (40)                | 11                           | -                                      |
| <b>Art der Wohnungsnutzung</b>           |           |  |                     |                     |                              |  |
| Von Eigentümer/-in bewohnt               | 133       | 30   | (52)                | 40                  | 11                           | -                                      |
| Zu Wohnzwecken vermietet (auch mietfrei) | (15)      | 15   | -                   | -                   | -                            | -                                      |
| <b>Fläche der Wohnung in m²</b>          |           |  |                     |                     |                              |  |
| Unter 40                                 | -         | -  | -                   | -                   | -                            | -                                      |
| 40 - 59                                  | 9         | 6  | 3                   | -                   | -                            | -                                      |
| 60 - 79                                  | 17        | 10   | 4                   | 3                   | -                            | -                                      |
| 80 - 99                                  | (17)      | 6  | 7                   | 4                   | -                            | -                                      |
| 100 - 119                                | 19        | 3  | 7                   | 6                   | 3                            | -                                      |
| 120 - 139                                | 42        | (16)                                       | 16                  | 10                  | -                            | -                                      |
| 140 - 159                                | 12        | 4  | -                   | 4                   | 4                            | -                                      |
| 160 - 179                                | 20        | -  | 9                   | 7                   | 4                            | -                                      |
| 180 - 199                                | 9         | -  | 6                   | 3                   | -                            | -                                      |
| 200 und mehr                             | 3         | -  | -                   | 3                   | -                            | -                                      |
| <b>Zahl der Räume</b>                    |           |  |                     |                     |                              |  |
| 1 Raum                                   | -         | -  | -                   | -                   | -                            | -                                      |
| 2 Räume                                  | -         | -  | -                   | -                   | -                            | -                                      |
| 3 Räume                                  | 7         | 7  | -                   | -                   | -                            | -                                      |
| 4 Räume                                  | (17)      | 9  | (8)                 | -                   | -                            | -                                      |
| 5 Räume                                  | 19        | 4  | 12                  | 3                   | -                            | -                                      |
| 6 Räume                                  | 40        | 16   | 9                   | 12                  | 3                            | -                                      |
| 7 und mehr Räume                         | (65)      | 9  | (23)                | 25                  | 8                            | -                                      |

Nicht ausgewiesen werden unter „Art der Wohnungsnutzung“ Haushalte in Wohnungen, die als Ferien- und Freizeitwohnungen genutzt werden. Bei der Untergliederung nach den anderen Wohnungsmerkmalen sind diese allerdings enthalten.

Bei den ausgewiesenen Haushaltszahlen sind Haushalte in Diplomatenwohnungen/Wohnungen ausländischer Streitkräfte nur in der "Insgesamt-Zeile" berücksichtigt.

## 4.2 Haushalte nach Größe des privaten Haushalts und Art der Wohnungsnutzung, Fläche der Wohnung und Zahl der Räume

|  | Insgesamt | Größe des privaten Haushalts |            |            |            |            |                     |
|--|-----------|------------------------------|------------|------------|------------|------------|---------------------|
|  |           | 1 Person                     | 2 Personen | 3 Personen | 4 Personen | 5 Personen | 6 und mehr Personen |
|  | Anzahl    | Anzahl                       | Anzahl     | Anzahl     | Anzahl     | Anzahl     | Anzahl              |
| <b>Insgesamt</b>                         |           |                              |            |            |            |            |                     |
| Insgesamt                                | (148)     | 45                           | 52         | 24         | 18         | 9          | -                   |
| <b>Art der Wohnungsnutzung</b>           |           |                              |            |            |            |            |                     |
| Von Eigentümer/-in bewohnt               | 133       | 30                           | (52)       | 24         | 18         | 9          | -                   |
| Zu Wohnzwecken vermietet (auch mietfrei) | (15)      | 15                           | -          | -          | -          | -          | -                   |
| <b>Fläche der Wohnung in m²</b>          |           |                              |            |            |            |            |                     |
| Unter 40                                 | -         | -                            | -          | -          | -          | -          | -                   |
| 40 - 59                                  | 9         | 6                            | 3          | -          | -          | -          | -                   |
| 60 - 79                                  | 17        | 10                           | 4          | 3          | -          | -          | -                   |
| 80 - 99                                  | (17)      | 6                            | 7          | 4          | -          | -          | -                   |
| 100 - 119                                | 19        | 3                            | 10         | -          | 3          | 3          | -                   |
| 120 - 139                                | 42        | (16)                         | 16         | -          | 7          | 3          | -                   |
| 140 - 159                                | 12        | 4                            | -          | 4          | 4          | -          | -                   |
| 160 - 179                                | 20        | -                            | 9          | 7          | 4          | -          | -                   |
| 180 - 199                                | 9         | -                            | 3          | 3          | -          | 3          | -                   |
| 200 und mehr                             | 3         | -                            | -          | 3          | -          | -          | -                   |
| <b>Zahl der Räume</b>                    |           |                              |            |            |            |            |                     |
| 1 Raum                                   | -         | -                            | -          | -          | -          | -          | -                   |
| 2 Räume                                  | -         | -                            | -          | -          | -          | -          | -                   |
| 3 Räume                                  | 7         | 7                            | -          | -          | -          | -          | -                   |
| 4 Räume                                  | (17)      | 9                            | 8          | -          | -          | -          | -                   |
| 5 Räume                                  | 19        | 4                            | 12         | 3          | -          | -          | -                   |
| 6 Räume                                  | 40        | 16                           | 12         | 6          | 6          | -          | -                   |
| 7 und mehr Räume                         | (65)      | 9                            | (20)       | 15         | 12         | 9          | -                   |

Nicht ausgewiesen werden unter „Art der Wohnungsnutzung“ Haushalte in Wohnungen, die als Ferien- und Freizeitwohnungen genutzt werden. Bei der Untergliederung nach den anderen Wohnungsmerkmalen sind diese allerdings enthalten.

Bei den ausgewiesenen Haushaltszahlen sind Haushalte in Diplomatenwohnungen/Wohnungen ausländischer Streitkräfte nur in der "Insgesamt-Zeile" berücksichtigt.



## 4.3 Haushalte nach Seniorenstatus des privaten Haushalts und Art der Wohnungsnutzung, Fläche der Wohnung und Zahl der Räume

|  | Insgesamt | Seniorenstatus eines privaten Haushalts      |  |                                |
|--|-----------|--|--|--------------------------------|
|  |           | Haushalte mit ausschließlich Senioren/-innen | Haushalte mit Senioren/-innen und Jüngeren | Haushalte ohne Senioren/-innen |
|  | Anzahl    | Anzahl                                       | Anzahl                                     | Anzahl                         |
| <b>Insgesamt</b>                         |           |  |  |                                |
| Insgesamt                                | (148)     | 37   | 19   | 92                             |
| <b>Art der Wohnungsnutzung</b>           |           |  |  |                                |
| Von Eigentümer/-in bewohnt               | 133       | 34   | 19   | 80                             |
| Zu Wohnzwecken vermietet (auch mietfrei) | (15)      | 3  | -  | 12                             |
| <b>Fläche der Wohnung in m²</b>          |           |  |  |                                |
| Unter 40                                 | -         | -  | -  | -                              |
| 40 - 59                                  | 9         | 3  | -  | 6                              |
| 60 - 79                                  | 17        | 11   | 3  | 3                              |
| 80 - 99                                  | (17)      | 3  | -  | 14                             |
| 100 - 119                                | 19        | 6  | 7  | 6                              |
| 120 - 139                                | 42        | 10   | -  | 32                             |
| 140 - 159                                | 12        | 4  | -  | 8                              |
| 160 - 179                                | 20        | -  | 6  | 14                             |
| 180 - 199                                | 9         | -  | -  | 9                              |
| 200 und mehr                             | 3         | -  | 3  | -                              |
| <b>Zahl der Räume</b>                    |           |  |  |                                |
| 1 Raum                                   | -         | -  | -  | -                              |
| 2 Räume                                  | -         | -  | -  | -                              |
| 3 Räume                                  | 7         | 7  | -  | -                              |
| 4 Räume                                  | (17)      | 7  | -  | (10)                           |
| 5 Räume                                  | 19        | 3  | 6  | (10)                           |
| 6 Räume                                  | 40        | 16   | 6  | 18                             |
| 7 und mehr Räume                         | (65)      | 4  | 7  | (54)                           |

Nicht ausgewiesen werden unter „Art der Wohnungsnutzung“ Haushalte in Wohnungen, die als Ferien- und Freizeitwohnungen genutzt werden. Bei der Untergliederung nach den anderen Wohnungsmerkmalen sind diese allerdings enthalten.

Bei den ausgewiesenen Haushaltszahlen sind Haushalte in Diplomatenwohnungen/Wohnungen ausländischer Streitkräfte nur in der "Insgesamt-Zeile" berücksichtigt.

## Definitionen

### Verwendete Symbolik

| Symbol   | Erläuterung  |
|--|--|
| –  | Nichts vorhanden <sup>1)</sup>   |
| 0  | Weniger als die Hälfte von 1 in der letzten besetzten Stelle, jedoch mehr als nichts                                 |
| ( )  | Aussagewert eingeschränkt, da der Zahlenwert durch das Geheimhaltungsverfahren relativ stark verändert wurde         |
| .  | Keine Angabe, da der Zahlenwert geheim zu halten ist oder durch das Geheimhaltungsverfahren zu stark verändert wurde |
| Abweichungen in den Summen durch Runden der Zahlen |  |

| Merkmal   | Definition   |
|---|--|
| Anteil der zu Wohnzwecken vermieteten Wohnungen (auch mietfrei) | Der Anteil der zu Wohnzwecken vermieteten Wohnungen (auch mietfrei) stellt den Anteil der zu Wohnzwecken vermieteten (oder mietfrei überlassenen) Wohnungen an allen bewohnten und leer stehenden Wohnungen dar. Nicht berücksichtigt sind: Ferien- und Freizeitwohnungen, Diplomatenwohnungen/ Wohnungen ausländischer Streitkräfte sowie gewerblich genutzte Wohnungen. Die Berechnung erfolgt für Wohnungen in Wohngebäuden (ohne Wohnheime).   |
| Anteil des selbstgenutzten Wohneigentums                        | Der Anteil des selbstgenutzten Wohneigentums stellt den Anteil der von Eigentümerinnen/ Eigentümern bewohnten Wohnungen an allen bewohnten und leer stehenden Wohnungen dar. Nicht berücksichtigt sind: Ferien- und Freizeitwohnungen, Diplomatenwohnungen/ Wohnungen ausländischer Streitkräfte sowie gewerblich genutzte Wohnungen. Die Berechnung erfolgt für Wohnungen in Wohngebäuden (ohne Wohnheime).   |
| Art der Wohnungsnutzung   | <p>Die Art der Wohnungsnutzung beschreibt, ob und von wem (Mieter/-in oder Eigentümer/-in) die Wohnung zum Stichtag genutzt wird.</p> <p><b>Von Eigentümer/-in bewohnt</b></p> <p>► Wenn mindestens eine/-r der Bewohner/-innen Eigentümer/-in der Wohnung ist.</p> <p><b>Zu Wohnzwecken vermietet (auch mietfrei)</b></p> <p>► Wenn keine/-r der Bewohner/-innen Eigentümer/-in der Wohnung ist, unabhängig davon, ob für die Wohnung Miete gezahlt wird oder diese mietfrei überlassen ist.</p> <p><b>Ferien- und Freizeitwohnung</b></p> <p>► Wohnung, in der Personen lediglich ihre Freizeit verbringen (z. B. am Wochenende, während des Urlaubs, der Ferien usw.). Sie kann von einem privaten Eigentümer/ einer privaten Eigentümerin selbst genutzt oder dauerhaft an eine dritte Person zur Freizeitnutzung vermietet (oder kostenlos überlassen) werden. Ferienwohnungen, die ständig gewerblich-hotelmäßig genutzt werden, gehören nicht dazu.</p> <p><b>Leer stehend</b></p> <p>► Wenn die Wohnung am Stichtag 9. Mai 2011 weder zu Wohnzwecken vermietet (auch mietfrei) ist, noch von dem Eigentümer/ der Eigentümerin selbst genutzt wird und auch keine Ferien- und Freizeitwohnung ist. Wenn die Wohnung wegen Umbau/ Modernisierung – bei Weiterbestehen des Mietverhältnisses – vorübergehend nicht genutzt werden kann, gilt diese Wohnung nicht als leer stehend.</p> <p><b>Diplomaten-/ Streitkräftewohnung</b></p> <p>► Eine Diplomatenwohnung/ Wohnung ausländischer Streitkräfte liegt immer dann vor, wenn mindestens einer der Bewohner oder eine der Bewohnerinnen einer ausländischen diplomatischen Vertretung, den ausländischen Streitkräften o. Ä. angehört, unabhängig davon, ob es sich dabei um Eigentümer/-innen oder Mieter/-innen handelt.</p> |

1) Dies kann ggf. durch das angewendete Geheimhaltungsverfahren bedingt sein.

| Merkmal                 | Definition  |
|-------------------------|---|
| Art des Gebäudes        | <p>Das Merkmal gibt die Art des Gebäudes an. Es wird unter anderem unterschieden zwischen Gebäuden, die überwiegend Wohnraum enthalten und Gebäuden, die überwiegend zu Geschäftszwecken genutzt werden.</p> <p><b>Gebäude mit Wohnraum</b></p> <p>► Für längere Dauer errichtete Bauwerke, die entweder vollständig oder teilweise für die Wohnversorgung von Haushalten bestimmt sind. Hierzu zählen auch administrative oder gewerblich genutzte Gebäude, wenn in ihnen mindestens eine zu Wohnzwecken genutzte Wohnung vorhanden ist. Gebäude mit Wohnraum gliedern sich in Wohngebäude und sonstige Gebäude mit Wohnraum.</p> <p><b>Wohngebäude</b></p> <p>► Gebäude, die mindestens zur Hälfte der Gesamtnutzfläche zu Wohnzwecken genutzt werden. Zu den Wohngebäuden gehören auch die Wohnheime (mit eigener Haushaltsführung der Bewohner/-innen).</p> <p><b>Wohngebäude (ohne Wohnheime)</b></p> <p>► Gebäude, die mindestens zur Hälfte der Gesamtnutzfläche zu Wohnzwecken genutzt werden (hier: ohne Wohnheime).</p> <p><b>Wohnheime (mit eigener Haushaltsführung der Bewohner/-innen)</b></p> <p>► Wohnheime sind Wohngebäude, die primär den Wohnbedürfnissen bestimmter Bevölkerungskreise dienen. Wohnheime besitzen Gemeinschaftsräume. Die Bewohner/-innen von Wohnheimen führen einen eigenen Haushalt.</p> <p><b>Sonstige Gebäude mit Wohnraum</b></p> <p>► Gebäude, in denen weniger als die Hälfte der Gesamtnutzfläche für Wohnzwecke genutzt wird, z. B. weil sich im Gebäude überwiegend Läden oder Büros befinden.</p> <p><b>Bewohnte Unterkünfte</b></p> <p>► Bewohnte Unterkünfte sind behelfsmäßige Bauten. Hierzu zählen z. B. Wohnbaracken, Bauwagen, Wohnwagen (z. B. auf Campingplätzen), Gartenlauben, Schrebergartenhütten, Jagdhütten, Weinberghütten, Almhütten, fest verankerte Wohnschiffe und Wohncontainer, sofern diese dauerhaft bewohnt werden.</p> |
| Auskunftspflichtige     | <p>Im Rahmen der Gebäude- und Wohnungszählung waren alle Eigentümer/-innen, Verwalter/-innen sowie sonstigen Verfügungs- und Nutzungsberechtigten der Gebäude und Wohnungen auskunftspflichtig.</p>   |
| Ausstattung der Wohnung | <p>Das Merkmal bezeichnet die Ausstattung in der Wohnung hinsichtlich Badewanne oder Dusche und WC. Ein WC ist eine Toilette mit Wasserspülung. Mit Badewanne/ Dusche sind eine fest eingebaute Badewanne oder eine fest eingebaute Dusche gemeint; diese verfügen über feste Wasserzu- und -abflussrohre.</p> <p>Es wird unterschieden zwischen:</p> <p><b>Badewanne/ Dusche und WC vorhanden</b><br/> <b>Badewanne/ Dusche und WC nicht vorhanden</b><br/> <b>Badewanne/ Dusche vorhanden, WC nicht vorhanden</b><br/> <b>Badewanne/ Dusche nicht vorhanden, WC vorhanden</b></p>   |
| Baujahr                 | <p>Mit Baujahr ist das Jahr der Bezugsfertigstellung des Gebäudes gemeint. Bei komplett zerstörten und wieder aufgebauten Gebäuden gilt das Jahr des Wiederaufbaus als Baujahr.</p> <p>Es werden folgende Klasseneinteilungen verwendet:</p> <p><b>Jahrzwanzigste</b></p> <ul style="list-style-type: none"> <li>– Vor 1950</li> <li>– 1950 – 1969</li> <li>– 1970 – 1989</li> <li>– 1990 und später</li> </ul> <p><b>Mikrozensusklassen:</b></p> <ul style="list-style-type: none"> <li>– Vor 1919</li> <li>– 1919 – 1948</li> <li>– 1949 – 1978</li> <li>– 1979 – 1986</li> <li>– 1987 – 1990</li> <li>– 1991 – 1995</li> <li>– 1996 – 2000</li> <li>– 2001 – 2004</li> <li>– 2005 – 2008</li> <li>– 2009 und später</li> </ul>   |

| Merkmal   | Definition   |
|---|--|
| Durchschnittliche Anzahl der Wohnungen je Wohngebäude | Die durchschnittliche Anzahl der Wohnungen je Wohngebäude ist das Verhältnis zwischen der Gesamtzahl der Wohnungen und der Gesamtzahl der Wohngebäude (ohne Wohnheime). Die Berechnung erfolgt für Wohnungen in Wohngebäuden (ohne Wohnheime).   |
| Durchschnittliche Wohnungsgröße in m <sup>2</sup>     | Die durchschnittliche Wohnungsgröße in m <sup>2</sup> ist das Verhältnis zwischen der Gesamtfläche in m <sup>2</sup> und der Gesamtzahl der Wohnungen. Nicht berücksichtigt sind: Diplomatenwohnungen/ Wohnungen ausländischer Streitkräfte sowie gewerblich genutzte Wohnungen. Die Berechnung erfolgt für Wohnungen in Wohngebäuden (ohne Wohnheime).  |
| Eigentümerquote                                       | Die Eigentümerquote stellt den Anteil der von Eigentümerinnen/ Eigentümern bewohnten Wohnungen an allen bewohnten Wohnungen dar. Nicht berücksichtigt sind: Leer stehende Wohnungen, Ferien- und Freizeitwohnungen, Diplomatenwohnungen/ Wohnungen ausländischer Streitkräfte sowie gewerblich genutzte Wohnungen. Die Berechnung erfolgt für Wohnungen in Wohngebäuden (ohne Wohnheime).  |
| Eigentumsform des Gebäudes                            | <p>Das Merkmal bildet ab, wem das Eigentum an dem Gebäude (nicht der einzelnen Wohnung) rechtlich zusteht. Dies können Privatpersonen oder juristische Personen sein.</p> <p><b>Gemeinschaft von Wohnungseigentümern/ -innen</b></p> <p>► Gilt für Gebäude mit Eigentumswohnungen, in denen den Eigentümern/-innen Sondereigentum an einer Wohnung in Verbindung mit dem Miteigentumsanteil am gemeinschaftlichen Eigentum zusteht.</p> <p><b>Privatperson/-en</b></p> <p>► Alle natürlichen Personen. Dies können Einzelpersonen, Paare oder sonstige Gruppen von Personen sein, z. B. Erbengemeinschaften.</p> <p><b>Wohnungsgenossenschaft</b></p> <p>► Alle Wohnungsunternehmen, die die Rechtsform einer Genossenschaft haben.</p> <p><b>Kommune oder Kommunales Wohnungsunternehmen</b></p> <p>► Unternehmen oder Einrichtung, bei denen die Kommune mit mehr als 50 % Nennkapital oder Stimmrecht beteiligt ist.</p> <p><b>Privatwirtschaftliches Wohnungsunternehmen</b></p> <p>► Alle privatrechtlichen Wohnungsunternehmen ohne Genossenschaften.</p> <p><b>Anderes privatwirtschaftliches Unternehmen</b></p> <p>► Alle privatrechtlichen Unternehmen, in deren Eigentum sich Wohnungen befinden, deren primärer Erwerbszweck aber nicht die Wohnungsvermietung ist (z. B. Banken, Versicherungen, Fonds).</p> <p><b>Bund oder Land</b></p> <p>► Unternehmen oder Einrichtung, bei denen der Bund oder das Land mit mehr als 50 % Nennkapital oder Stimmrecht beteiligt ist.</p> <p><b>Organisation ohne Erwerbszweck</b></p> <p>► z. B. Kirche</p> |
| Erhebungseinheiten                                    | Bei der Gebäude- und Wohnungszählung wurden alle Gebäude mit Wohnraum, bewohnte Unterkünfte und Wohnungen erhoben.   |
| Fläche der Wohnung in m <sup>2</sup>                  | <p>Grundfläche der gesamten Wohnung in m<sup>2</sup>. Zur Wohnung zählen auch außerhalb des eigentlichen Wohnungsabschlusses liegende Räume (z. B. Mansarden) sowie zu Wohnzwecken ausgebauter Keller- und Bodenräume.</p> <p>Zur Ermittlung der Wohnfläche sind anzurechnen:</p> <ul style="list-style-type: none"> <li>– voll: die Grundflächen von Räumen/ Raumteilen mit einer lichten Höhe von mindestens 2 Metern;</li> <li>– zur Hälfte: die Grundflächen von Räumen/ Raumteilen mit einer lichten Höhe von mindestens 1 Meter, aber weniger als 2 Metern; unbeheizbare Wintergärten, Schwimmbäder und ähnliche nach allen Seiten geschlossene Räume;</li> <li>– in der Regel zu einem Viertel, höchstens jedoch zur Hälfte: die Flächen von Balkonen, Loggien, Dachgärten, Terrassen.</li> </ul> <p>Die Fläche wird in 20 m<sup>2</sup>-Intervallen angegeben.</p>   |

| Merkmal                      | Definition   |
|------------------------------|--|
| Gebäudetyp                   | <p>Das Merkmal gibt die Bauart des Gebäudes an.</p> <p><b>Freistehendes Haus</b></p> <p>► Freistehendes Gebäude, unabhängig davon, ob es sich um ein Ein- oder Mehrfamilienhaus handelt.</p> <p><b>Doppelhaushälfte</b></p> <p>► Gebäude, das mit genau einem anderen Gebäude aneinander gebaut ist, unabhängig davon, ob es sich dabei um Ein- oder Mehrfamilienhäuser handelt.</p> <p><b>Gereihtes Haus</b></p> <p>► Gebäude, das mit mindestens zwei anderen Gebäuden aneinander gebaut ist, unabhängig davon, ob es sich dabei um Ein- oder Mehrfamilienhäuser handelt. Die Gebäude müssen nicht baugleich sein, sie können auch seitlich oder in der Höhe versetzt sein. Reiheneckhäuser zählen auch hierzu.</p> <p><b>Anderer Gebäudetyp</b></p> <p>► Alle Arten von Gebäuden, die nicht freistehendes Haus, Doppel- oder Reihnhaus sind sowie alle Arten von bewohnten Unterkünften.</p>  |
| Größe des privaten Haushalts | <p>Dieses Merkmal gibt die Anzahl der in einem privaten Haushalt lebenden Personen an.</p> <p><b>1 Person</b></p> <p><b>2 Personen</b></p> <p><b>3 Personen</b></p> <p><b>4 Personen</b></p> <p><b>5 Personen</b></p> <p><b>6 und mehr Personen</b></p>  |
| Heizungsart                  | <p>Das Merkmal bezeichnet die überwiegende Heizungsart im Gebäude.</p> <p><b>Fernheizung (Fernwärme)</b></p> <p>► Das Gebäude wird von einem zentralen Fernheizwerk aus mit Wärme versorgt (sog. Fernwärme).</p> <p><b>Etagenheizung</b></p> <p>► Unter einer Etagenheizung versteht man eine zentrale Heizanlage für sämtliche Räume einer abgeschlossenen Wohnung, wobei sich die Heizquelle meist innerhalb dieser Wohnung befindet, z. B. Gastherme.</p> <p><b>Blockheizung</b></p> <p>► Eine Blockheizung liegt vor, wenn ein Häuserblock durch ein zentrales Heizsystem beheizt wird und die Heizquelle sich in bzw. an einem der Gebäude oder in deren unmittelbarer Nähe befindet (sog. Nahwärme).</p> <p><b>Zentralheizung</b></p> <p>► Bei einer Zentralheizung werden sämtliche Wohneinheiten eines Gebäudes von einer zentralen Heizstelle, die sich innerhalb des Gebäudes (in der Regel im Keller) befindet, beheizt.</p> <p><b>Einzel-/ Mehrraumöfen (auch Nachtspeicherheizung)</b></p> <p>► Einzelöfen (z. B. Kohle- oder Nachtspeicheröfen) beheizen jeweils nur einen Raum, in dem sie stehen. In der Regel sind sie fest installiert. Ein Mehrraumofen (z. B. Kachelofen) beheizt gleichzeitig mehrere Räume (auch durch Luftkanäle).</p> <p><b>Keine Heizung im Gebäude oder in den Wohnungen</b></p> |
| Kernfamilie                  | <p>Eine Kernfamilie besteht aus zwei oder mehr Personen, die zu demselben privaten Haushalt gehören und setzt sich zusammen aus der Bezugsperson des privaten Haushalts – das heißt eine nach Alter, Familienstand und Geschlecht festgelegte zentrale Person des privaten Haushalts – und mindestens einer weiteren Person, z. B. der Partnerin/ dem Partner oder einem Kind der Bezugsperson. Dieses Familienkonzept beschränkt die Beziehungen zwischen Vorfahren und Nachfahren auf direkte Beziehungen (ersten Grades), das heißt auf Beziehungen zwischen Eltern und Kindern.</p>  |
| Kind                         | <p>Unter Kind ist ein leiblicher Sohn bzw. ein Stief- oder Adoptivsohn oder eine leibliche Tochter bzw. eine Stief- oder Adoptivtochter (ungeachtet des Alters) zu verstehen, dessen bzw. deren üblicher Aufenthaltsort sich im privaten Haushalt mindestens eines Elternteils befindet und ein Elternteil Bezugsperson und/ oder Partner/-in der Bezugsperson ist.</p>  |
| Leerstandsquote (Wohnungen)  | <p>Die Leerstandsquote (Wohnungen) stellt den Anteil der leer stehenden Wohnungen an allen bewohnten und leer stehenden Wohnungen dar. Nicht berücksichtigt sind: Ferien- und Freizeitwohnungen, Diplomatenwohnungen/ Wohnungen ausländischer Streitkräfte sowie gewerblich genutzte Wohnungen. Die Berechnung erfolgt für Wohnungen in Wohngebäuden (ohne Wohnheime).</p>   |

| Merkmal                                 | Definition   |
|---|--|
| Paar                                    | Der Begriff Paar umfasst Paare in einer Ehe, Paare in einer eingetragenen Lebenspartnerschaft und Paare in einer nichtehelichen Lebensgemeinschaft, die jeweils in einem privaten Haushalt zusammenleben. Ein Ehepaar ist ein gemäß gesetzlichem Familienstand zum Stichtag verheiratetes verschiedengeschlechtliches Paar in einem privaten Haushalt. Eine eingetragene Lebenspartnerschaft ist ein gemäß gesetzlichem Familienstand zum Stichtag rechtlich anerkanntes gleichgeschlechtliches Paar in einem privaten Haushalt. Eine nichteheliche Lebensgemeinschaft ist ein gemischtgeschlechtliches Paar in einem privaten Haushalt, das gemäß gesetzlichem Familienstand zum Stichtag nicht miteinander verheiratet war.  |
| Privater Haushalt                       | Ein privater Haushalt besteht aus mindestens einer Person. Zugrunde gelegt wird das „Konzept des gemeinsamen Wohnens“. Alle Personen, die unabhängig von ihrem Wohnstatus (Haupt-/Nebenwohnsitz) gemeinsam in einer Wohnung leben, gelten als Mitglieder desselben privaten Haushalts, sodass es einen privaten Haushalt pro belegter Wohnung gibt. Personen in Gemeinschafts- und Anstaltsunterkünften sind hier nicht enthalten, sondern nur Personen, die eine eigene Haushaltsführung aufweisen. Eine Person des privaten Haushalts wird als Bezugsperson – das heißt eine nach Alter, Familienstand und Geschlecht festgelegte zentrale Person des privaten Haushalts – bestimmt. Ausgehend von dieser Person werden der Haushaltstyp und die Stellung der weiteren Personen im privaten Haushalt bestimmt.   |
| Regionalschlüssel                       | <p>Der Regionalschlüssel kennzeichnet die hierarchische Struktur aller Verwaltungsebenen. Er wird einheitlich von den Statistischen Ämtern des Bundes und der Länder vergeben.</p> <p>Der Regionalschlüssel gliedert sich wie folgt:</p> <ul style="list-style-type: none"> <li>1. – 2. Stelle = Kennzahl des Bundeslandes</li> <li>3. Stelle = Kennzahl des Regierungsbezirks</li> <li>4. – 5. Stelle = Kennzahl des Kreises bzw. der kreisfreien Stadt</li> <li>6. – 9. Stelle = Verbandsschlüssel (in Brandenburg: Ämterschlüssel)</li> <li>10. – 12. Stelle = Gemeindekennzahl</li> </ul> <p>Der vierstellige Verbandsschlüssel weist durch die führende Ziffer auf die Art der Gemeinde hin:</p> <ul style="list-style-type: none"> <li>0 = verbandsfreie Gemeinde (in Brandenburg: amtsfreie Gemeinde),</li> <li>5 = verbandsangehörige Gemeinde (in Brandenburg: amtsangehörige Gemeinde),</li> <li>9 = gemeindefreies Gebiet.</li> </ul> <p>Die gemeindefreien Gebiete sind für den Zensus 2011 nicht relevant.</p> <p>Die Verwaltungsebene Regierungsbezirk ist nur für folgende Bundesländer verfügbar: Baden-Württemberg, Bayern, Hessen, Niedersachsen (hier: Statistische Region), Nordrhein-Westfalen und Sachsen.</p> <p>Die Verwaltungsebene Gemeindeverband ist nur für folgende Bundesländer verfügbar: Brandenburg (hier: Ämter), Mecklenburg-Vorpommern, Niedersachsen (hier: Samtgemeinde), Rheinland-Pfalz, Sachsen, Sachsen-Anhalt, Schleswig-Holstein und Thüringen.</p> |
| Seniorenstatus eines privaten Haushalts | <p>Dargelegt wird die Haushaltstruktur aller privaten Haushalte, wobei dies hier in Abhängigkeit vom Alter der in einem privaten Haushalt wohnhaften Personen erfolgt. Als Senioren/-innen gelten diejenigen Personen, welche zum Zensusstichtag 9. Mai 2011 das 65. Lebensjahr vollendet haben.</p> <p><b>Haushalte mit ausschließlich Senioren/-innen</b></p> <p><b>Haushalte mit Senioren/-innen und Jüngeren</b></p> <p><b>Haushalte ohne Senioren/-innen</b></p>  |
| Stichtagsbezogenheit der Merkmale       | Stichtag der Gebäude- und Wohnungszählung war der 9. Mai 2011. Alle Angaben beziehen sich auf diesen Zeitpunkt.  |

| Merkmal                                       | Definition   |
|---|--|
| Typ des privaten Haushalts<br>(nach Familien) | <p>Dieses Merkmal beschreibt, in welcher Konstellation die Personen eines privaten Haushalts gemeinschaftlich leben, mit Fokus auf die Existenz von Kindern im privaten Haushalt.</p> <p><b>Eiipersonenhaushalte (Singlehaushalte)</b></p> <p>► Ein Eiipersonenhaushalt bezeichnet einen privaten Haushalt mit einer allein lebenden Person.</p> <p><b>Paare ohne Kind(er)</b></p> <p><b>Paare mit Kind(ern)</b></p> <p><b>Alleinerziehende Elternteile</b></p> <p>► Eine alleinerziehende Mutter oder ein alleinerziehender Vater ist ein Elternteil ohne Partner/-in mit mindestens einem Kind innerhalb eines privaten Haushalts.</p> <p><b>Mehrpersonenhaushalte ohne Kernfamilie</b></p> <p>► Unter Mehrpersonenhaushalten ohne Kernfamilie werden alle anderen privaten Mehrpersonenhaushalte zusammengefasst, die durch die zuvor genannten Kategorien nicht abgedeckt sind, wie etwa nicht eingetragene Lebenspartnerschaften gleichgeschlechtlicher Paare, Wohngemeinschaften, Großeltern-Enkel-Haushalte ohne Elternteile etc.</p> |
| Wohnung                                       | <p>Unter einer Wohnung sind nach außen abgeschlossene, zu Wohnzwecken bestimmte, in der Regel zusammenliegende Räume zu verstehen, die die Führung eines eigenen Haushalts ermöglichen und nicht vollständig für gewerbliche Zwecke genutzt werden.</p> <p>Eine Wohnung muss nicht notwendigerweise eine Küche oder Kochnische enthalten.</p> <p>Wohnungen haben einen eigenen Eingang unmittelbar vom Freien, von einem Treppenhaus oder einem Vorraum. Zur Wohnung können aber auch außerhalb des eigentlichen Wohnungsabschlusses liegende, zu Wohnzwecken ausgebaute Keller- oder Bodenräume (z. B. Mansarden) gehören.</p>  |
| Zahl der Räume                                | <p>Die Zahl der Räume umfasst alle Wohn-, Ess- und Schlafzimmer und andere separate Räume (z. B. bewohnbare Keller- und Bodenräume) von mindestens 6 m<sup>2</sup> Größe sowie abgeschlossene Küchen, unabhängig von deren Größe. Bad, Toilette, Flur und Wirtschaftsräume werden grundsätzlich nicht mitgezählt. Ein Wohnzimmer mit einer Essecke, Schlafnische oder Kochnische ist als ein Raum zu zählen. Dementsprechend bestehen Wohnungen, in denen es keine bauliche Trennung der einzelnen Wohnbereiche gibt (z. B. sogenannte „Loftwohnungen“), aus nur einem Raum.</p> <p><b>1 Raum</b></p> <p><b>2 Räume</b></p> <p><b>3 Räume</b></p> <p><b>4 Räume</b></p> <p><b>5 Räume</b></p> <p><b>6 Räume</b></p> <p><b>7 und mehr Räume</b></p>   |

## **Herausgeber**

Statistisches Landesamt Rheinland-Pfalz  
Mainzer Straße 14-16  
56130 Bad Ems

## **Auskunftsdienst**

E-Mail: [info@statistik.rlp.de](mailto:info@statistik.rlp.de)  
Telefon: 02603 71-4444  
Telefax: 02603 71-19 4444

## **Copyright**

© Statistisches Landesamt Rheinland-Pfalz  
Bad Ems 2014

Vervielfältigung und Verbreitung mit Quellenangabe gestattet.







Rheinland-Pfalz

STATISTISCHES LANDESAMT



# zensus 2011

## **Gebäude und Wohnungen sowie Wohnverhältnisse der Haushalte**

Gemeinde  
Birresborn

am 9. Mai 2011

Ergebnisse des Zensus 2011



## Inhaltsverzeichnis

|   |    |
|---|----|
| Einführung .....  | 4  |
| Rechtliche Grundlagen .....   | 4  |
| Methode .....   | 4  |
| Systematik von Gebäuden und Wohnungen .....   | 5  |
| Tabellen  |    |
| 1.1 Gebäude mit Wohnraum und Wohnungen in Gebäuden mit Wohnraum<br>nach Baujahr, Gebäudetyp, Zahl der Wohnungen, Eigentumsform und Heizungsart .....        | 6  |
| 1.2 Gebäude mit Wohnraum nach Baujahr und Gebäudeart, Gebäudetyp,<br>Zahl der Wohnungen, Eigentumsform und Heizungsart .....                                | 8  |
| 1.3.1 Gebäude mit Wohnraum nach regionaler Einheit und Baujahr, Gebäudeart,<br>Gebäudetyp, Zahl der Wohnungen, Eigentumsform und Heizungsart .....          | 10 |
| 1.3.2 Gebäude mit Wohnraum nach regionaler Einheit und Baujahr, Gebäudeart,<br>Gebäudetyp, Zahl der Wohnungen, Eigentumsform und Heizungsart – in % – ..... | 12 |
| 2.1 Wohnungen in Gebäuden mit Wohnraum nach Art der Nutzung,<br>Fläche der Wohnung, Zahl der Räume und Ausstattung .....                                    | 14 |
| 2.2.1 Wohnungen in Gebäuden mit Wohnraum nach regionaler Einheit und<br>Art der Nutzung, Fläche der Wohnung, Zahl der Räume und Ausstattung .....           | 15 |
| 2.2.2 Wohnungen in Gebäuden mit Wohnraum nach regionaler Einheit und<br>Art der Nutzung, Fläche der Wohnung, Zahl der Räume und Ausstattung – in % – .....  | 16 |
| 3.1 Gebäude- und Wohnungskennzahlen im regionalen Vergleich .....   | 17 |
| 3.2 Weitere Wohnungskennzahlen im regionalen Vergleich .....  | 20 |
| 4.1 Haushalte nach Typ des privaten Haushalts (nach Familien) und Art der Wohnungs-<br>nutzung, Fläche der Wohnung und Zahl der Räume .....                 | 23 |
| 4.2 Haushalte nach Größe des privaten Haushalts und Art der Wohnungsnutzung,<br>Fläche der Wohnung und Zahl der Räume .....                                 | 24 |
| 4.3 Haushalte nach Seniorenstatus des privaten Haushalts und Art der Wohnungsnutzung,<br>Fläche der Wohnung und Zahl der Räume .....                        | 25 |
| Definitionen .....  | 26 |

## Einführung

Der Zensus 2011 ist eine Bevölkerungs-, Gebäude- und Wohnungszählung. Dabei werden – soweit möglich – bereits vorhandene Daten aus Verwaltungsregistern für statistische Zwecke genutzt. Eine Haushaltebefragung auf Stichprobenbasis, eine Vollerhebung aller an Anschriften mit Sonderbereichen lebenden Personen (Wohnheime und Gemeinschaftsunterkünfte) sowie eine postalische Befragung zu Gebäude- und Wohnungsdaten bei den Eigentümerinnen und Eigentümern oder Verwalterinnen und Verwaltern ergänzen und korrigieren die Informationen aus den Registern. Eine traditionelle Volkszählung inklusive einer Gebäude- und Wohnungszählung wurde in den alten Bundesländern letztmalig 1987, in der DDR letztmalig 1981 durchgeführt. Eine Gebäude- und Wohnungszählung fand nach der Wiedervereinigung nur in den neuen Bundesländern im Jahr 1995 statt.

Ziel des Zensus 2011 war zum einen die Ermittlung der amtlichen Einwohnerzahlen zum Stichtag 9. Mai 2011. Zum anderen wurden wichtige Strukturinformationen erhoben, welche eine umfassende Datengrundlage bieten, wie die Menschen in Deutschland leben, wohnen und arbeiten.

Die vorliegende Publikation präsentiert Ergebnisse des Zensus 2011 zu den Themen Gebäude, Wohnungen und Wohnverhältnisse von Haushalten nach Abschluss der Datenaufbereitung.

## Rechtliche Grundlagen

Die rechtlichen Grundlagen des Zensus 2011 bilden

- die Verordnung Europäische Gemeinschaft (EG) Nummer 763/2008 des Europäischen Parlaments und des Rates vom 9. Juli 2008 über Volks- und Wohnungszählungen,
- das Zensusvorbereitungsgesetz (ZensVorbG 2011),
- das Zensusgesetz 2011 (ZensG 2011),
- die Stichprobenverordnung Zensusgesetz 2011 (StichprobenV),
- sowie die jeweiligen landesrechtlichen Regelungen zur Ausführung des ZensG 2011.

Nach § 1 Abs. 1 ZensG 2011 führten die Statistischen Ämter des Bundes und der Länder eine Bevölkerungs-, Gebäude- und Wohnungszählung (Zensus) mit Stand zum 9. Mai 2011 (Berichtszeitpunkt) als Bundesstatistik durch.

Gemäß § 1 Abs. 3 ZensG 2011 dient der Zensus unter anderem der Gewinnung von Grunddaten für das Gesamtsystem der amtlichen Statistik sowie von Strukturdaten über die Bevölkerung als Datengrundlage für vielfältige politische Entscheidungen.

Die nachstehend veröffentlichten Ergebnisse wurden auf Basis folgender Erhebungen und statistischer Verfahren ermittelt:

- Daten aus der Gebäude- und Wohnungszählung (§ 6 ZensG 2011),
- Daten aus der Zusammenführung der Datensätze und Haushaltegenerierung (§ 9 Abs. 3 ZensG 2011).

## Methode

Da es in Deutschland zu Gebäude- und Wohnungsdaten keine flächendeckenden Register gibt, wurden die Angaben zu Gebäuden und Wohnungen durch eine postalische Befragung der Eigentümerinnen und Eigentümer oder Verwalterinnen und Verwalter von Gebäuden und Wohnungen sowie bewohnten Unterkünften gewonnen. Die zum Stichtag 9. Mai 2011 als Vollerhebung durchgeführte Gebäude- und Wohnungszählung liefert Informationen zu Gebäuden mit Wohnraum sowie zu den darin befindlichen Wohnungen. Zu rein gewerblich genutzten Objekten werden keine Informationen angeboten.

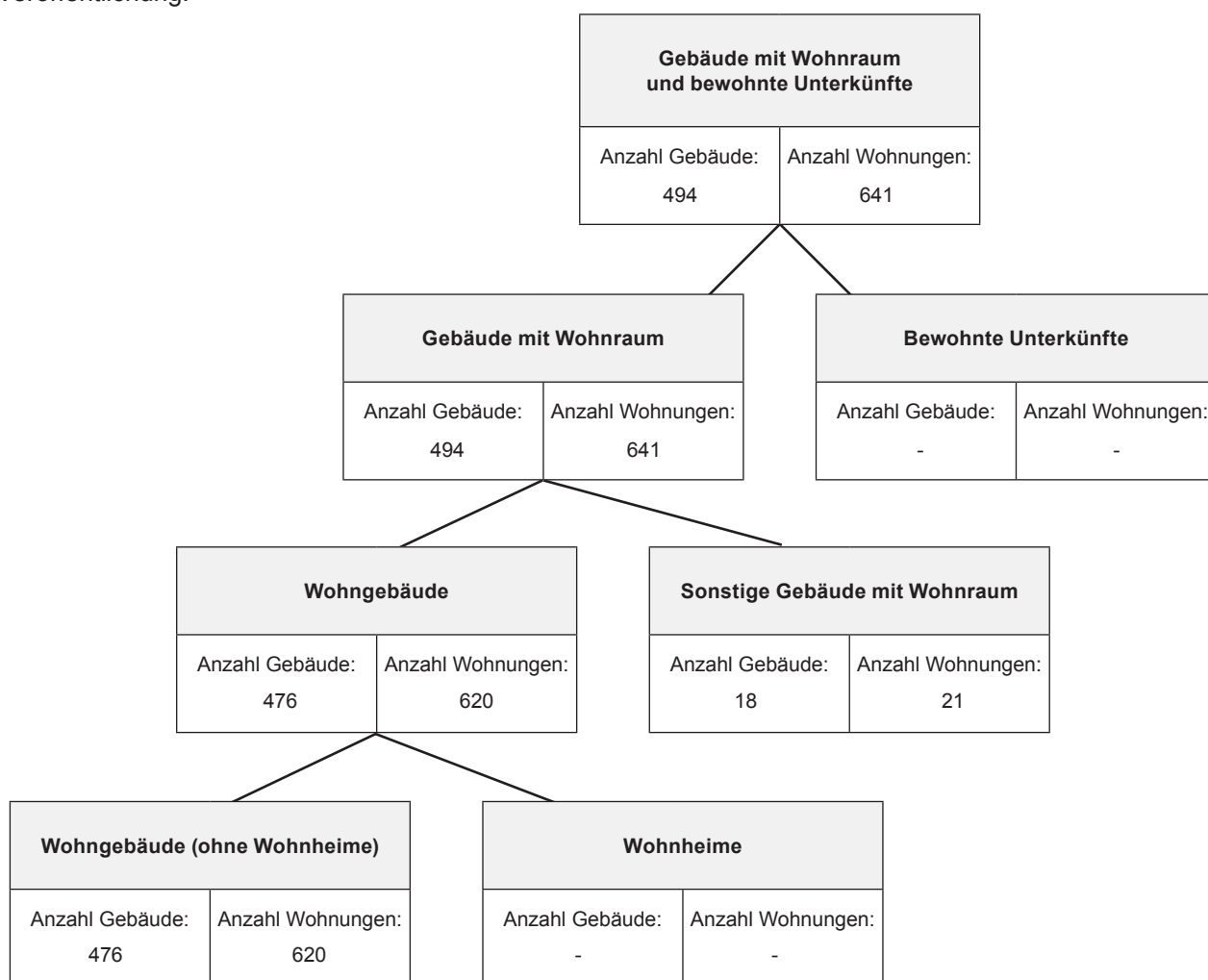
Durch das statistische Verfahren der Haushaltegenerierung stehen nicht nur die gesammelten Informationen zu Bevölkerung, Gebäuden und Wohnungen zur Verfügung, sondern zusätzlich auch Angaben zu Haushalts- und Familienstrukturen. Dabei wurden anschriftenweise Personen zu Haushalten zusammengefasst und den in der Gebäude- und Wohnungszählung erfassten Wohnungen zugeordnet. Die Haushaltegenerierung bildet daher die Wohnhaushalte an einer Anschrift ab. Die Zahl der Haushalte kann von der Zahl der bewohnten Wohnungen abweichen, da ein Haushalt beispielsweise bei Umzügen vorübergehend mehrere Wohnungen nutzen kann.

Bei allen Veröffentlichungen der amtlichen Statistik in Deutschland sind die Einzelangaben der Befragten grundsätzlich geheim zu halten (§ 16 Bundesstatistikgesetz). Bei allen Ergebnisbestandteilen aus Registerauszählungen oder Vollerhebungen des Zensus 2011 erfolgt die Geheimhaltung durch das maschinelle, datenverändernde Verfahren SAFE (Verfahren zur **s**icheren **A**nonymisierung für **E**inzeldaten). Dieses Verfahren stellt sicher, dass bereits vor Erstellung einer Ergebnistabelle kein Datensatz vorhanden ist, welcher Rückschlüsse auf Einzelfälle zulässt.

Weiterführende methodische Informationen zum Zensusmodell und zur Geheimhaltung stehen unter [www.zensus2011.de](http://www.zensus2011.de) zur Verfügung.

## Systematik von Gebäuden und Wohnungen

Im Rahmen des Zensus 2011 werden die Gebäude und Wohnungen nach der Art des Gebäudes in hierarchischen Strukturen abgebildet. Nachstehende Abbildung zeigt die Ergebnisse für die regionale Einheit dieser Veröffentlichung.



Die Ergebnisse zur Gebäude- und Wohnungszählung betrachten ausschließlich Gebäude mit Wohnraum. Bewohnte Unterkünfte bleiben daher für die Ergebnistabellen unberücksichtigt.

### 1.1 Gebäude mit Wohnraum und Wohnungen in Gebäuden mit Wohnraum nach Baujahr, Gebäudetyp, Zahl der Wohnungen, Eigentumsform und Heizungsart

|  | Gebäude mit Wohnraum |           | darunter    |           |
|--|----------------------|-----------|-------------|-----------|
|  |                      |           | Wohngebäude |           |
|  | Gebäude              | Wohnungen | Gebäude     | Wohnungen |
|  | Anzahl               | Anzahl    | Anzahl      | Anzahl    |
| <b>Insgesamt</b>                             |                      |           |             |           |
| Insgesamt                                    | 494                  | 641       | 476         | 620       |
| <b>Baujahr</b>                               |                      |           |             |           |
| Vor 1919                                     | 85                   | 94        | 82          | 91        |
| 1919 - 1948                                  | (35)                 | (54)      | 35          | 54        |
| 1949 - 1978                                  | (224)                | 307       | (209)       | 289       |
| 1979 - 1986                                  | (66)                 | (84)      | (66)        | (84)      |
| 1987 - 1990                                  | 6                    | 9         | 6           | 9         |
| 1991 - 1995                                  | (31)                 | 34        | (31)        | 34        |
| 1996 - 2000                                  | 25                   | 31        | 25          | 31        |
| 2001 - 2004                                  | 13                   | 16        | 13          | 16        |
| 2005 - 2008                                  | 9                    | 12        | 9           | 12        |
| 2009 und später                              | -                    | -         | -           | -         |
| <b>Gebäudetyp nach Zahl der Wohnungen</b>    |                      |           |             |           |
| Freistehendes Haus Insgesamt                 | 345                  | 454       | 339         | 448       |
| mit 1 Wohnung                                | 260                  | 260       | 257         | 257       |
| mit 2 Wohnungen                              | 69                   | 138       | 66          | 135       |
| mit 3 und mehr Wohnungen                     | 16                   | 56        | 16          | 56        |
| Doppelhaushälfte Insgesamt                   | (60)                 | (69)      | (54)        | (63)      |
| mit 1 Wohnung                                | (50)                 | (50)      | (47)        | (47)      |
| mit 2 Wohnungen                              | 6                    | 12        | 3           | 9         |
| mit 3 und mehr Wohnungen                     | 4                    | 7         | 4           | 7         |
| Gereihtes Haus Insgesamt                     | 66                   | 91        | 66          | 88        |
| mit 1 Wohnung                                | (50)                 | (50)      | 50          | 50        |
| mit 2 Wohnungen                              | 10                   | 16        | 10          | 13        |
| mit 3 und mehr Wohnungen                     | 6                    | 25        | 6           | 25        |
| Anderer Gebäudetyp Insgesamt                 | 23                   | 27        | 17          | 21        |
| mit 1 Wohnung                                | 20                   | 20        | 14          | 14        |
| mit 2 Wohnungen                              | 3                    | 7         | 3           | 7         |
| mit 3 und mehr Wohnungen                     | -                    | -         | -           | -         |
| <b>Zahl der Wohnungen im Gebäude</b>         |                      |           |             |           |
| 1 Wohnung                                    | 380                  | 380       | 368         | 368       |
| 2 Wohnungen                                  | 88                   | 173       | 82          | 164       |
| 3 - 6 Wohnungen                              | 26                   | 88        | 26          | (88)      |
| 7 - 12 Wohnungen                             | -                    | -         | -           | -         |
| 13 und mehr Wohnungen                        | -                    | -         | -           | -         |
| <b>Eigentumsform des Gebäudes</b>            |                      |           |             |           |
| Gemeinschaft von Wohnungseigentümern/-innen  | 26                   | 60        | 26          | 60        |
| Privatperson/-en                             | 468                  | 581       | 450         | 560       |
| Wohnungsgenossenschaft                       | -                    | -         | -           | -         |
| Kommune oder kommunales Wohnungsunternehmen  | -                    | -         | -           | -         |
| Privatwirtschaftliches Wohnungsunternehmen   | -                    | -         | -           | -         |
| Anderes privatwirtschaftliches Unternehmen   | -                    | -         | -           | -         |
| Bund oder Land                               | -                    | -         | -           | -         |
| Organisation ohne Erwerbszweck (z.B. Kirche) | -                    | -         | -           | -         |

Noch: 1.1 Gebäude mit Wohnraum und Wohnungen in Gebäuden mit Wohnraum nach Baujahr, Gebäudetyp, Zahl der Wohnungen, Eigentumsform und Heizungsart

|  | Gebäude mit Wohnraum |           | darunter    |           |
|--|----------------------|-----------|-------------|-----------|
|  |                      |           | Wohngebäude |           |
|  | Gebäude              | Wohnungen | Gebäude     | Wohnungen |
|  | Anzahl               | Anzahl    | Anzahl      | Anzahl    |
| <b>Heizungsart</b>                               |                      |           |             |           |
| Fernheizung (Fernwärme)                          | 4                    | 7         | 4           | 7         |
| Etagenheizung                                    | 3                    | 3         | 3           | 3         |
| Blockheizung                                     | 3                    | 3         | -           | -         |
| Zentralheizung                                   | 409                  | 541       | 394         | 523       |
| Einzel-/Mehrraumöfen (auch Nachtspeicherheizung) | (65)                 | 77        | (65)        | 77        |
| Keine Heizung im Gebäude oder in den Wohnungen   | 10                   | 10        | 10          | 10        |

Bei den ausgewiesenen Wohnungszahlen sind gewerblich genutzte Wohnungen nicht, Diplomatenwohnungen/Wohnungen ausländischer Streitkräfte nur in der „Insgesamt-Zeile“ berücksichtigt.

Die ausgewiesenen Zahlen zu „Gebäudetyp nach Zahl der Wohnungen“ und „Zahl der Wohnungen im Gebäude“ können Abweichungen zwischen der Anzahl der Gebäude und der entsprechenden Zahl der Wohnungen in diesen Gebäuden aufweisen. Dies ist auf das beim Zensus 2011 eingesetzte Geheimhaltungsverfahren zurückzuführen sowie auf die in den Wohnungsauswertungen nicht berücksichtigten Diplomatenwohnungen/Wohnungen ausländischer Streitkräfte bzw. gewerblich genutzten Wohnungen.

### 1.2 Gebäude mit Wohnraum nach Baujahr und Gebäudeart, Gebäudetyp, Zahl der Wohnungen, Eigentumsform und Heizungsart

|  | Insgesamt | Baujahr (Jahrzwanzigste) |             |             |                 |
|--|-----------|--------------------------|-------------|-------------|-----------------|
|  |           | Vor 1950                 | 1950 - 1969 | 1970 - 1989 | 1990 und später |
|  | Anzahl    | Anzahl                   | Anzahl      | Anzahl      | Anzahl          |
| <b>Insgesamt</b>                             |           |                          |             |             |                 |
| Insgesamt                                    | 494       | (123)                    | 176         | 117         | 78              |
| <b>Art des Gebäudes</b>                      |           |                          |             |             |                 |
| Gebäude mit Wohnraum                         | 494       | (123)                    | 176         | 117         | 78              |
| Wohngebäude                                  | 476       | (120)                    | 164         | 114         | 78              |
| Wohngebäude (ohne Wohnheime)                 | 476       | (120)                    | 164         | 114         | 78              |
| Wohnheime                                    | -         | -                        | -           | -           | -               |
| Sonstige Gebäude mit Wohnraum                | 18        | 3                        | 12          | 3           | -               |
| <b>Gebäudetyp nach Zahl der Wohnungen</b>    |           |                          |             |             |                 |
| Freistehendes Haus Insgesamt                 | 345       | (64)                     | 123         | 96          | 62              |
| mit 1 Wohnung                                | 260       | 54                       | 96          | (62)        | 48              |
| mit 2 Wohnungen                              | 69        | 10                       | 23          | 25          | 11              |
| mit 3 und mehr Wohnungen                     | 16        | -                        | 4           | 9           | 3               |
| Doppelhaushälfte Insgesamt                   | (60)      | 23                       | (28)        | 9           | -               |
| mit 1 Wohnung                                | (50)      | 19                       | (25)        | 6           | -               |
| mit 2 Wohnungen                              | 6         | -                        | 3           | 3           | -               |
| mit 3 und mehr Wohnungen                     | 4         | 4                        | -           | -           | -               |
| Gereihtes Haus Insgesamt                     | 66        | (19)                     | 19          | 12          | (16)            |
| mit 1 Wohnung                                | (50)      | (12)                     | 16          | 6           | (16)            |
| mit 2 Wohnungen                              | 10        | 4                        | 3           | 3           | -               |
| mit 3 und mehr Wohnungen                     | 6         | 3                        | -           | 3           | -               |
| Anderer Gebäudetyp Insgesamt                 | 23        | (17)                     | 6           | -           | -               |
| mit 1 Wohnung                                | 20        | (17)                     | 3           | -           | -               |
| mit 2 Wohnungen                              | 3         | -                        | 3           | -           | -               |
| mit 3 und mehr Wohnungen                     | -         | -                        | -           | -           | -               |
| <b>Zahl der Wohnungen im Gebäude</b>         |           |                          |             |             |                 |
| 1 Wohnung                                    | 380       | 102                      | (140)       | (74)        | 64              |
| 2 Wohnungen                                  | 88        | 14                       | 32          | 31          | 11              |
| 3 - 6 Wohnungen                              | 26        | 7                        | 4           | 12          | 3               |
| 7 - 12 Wohnungen                             | -         | -                        | -           | -           | -               |
| 13 und mehr Wohnungen                        | -         | -                        | -           | -           | -               |
| <b>Eigentumsform des Gebäudes</b>            |           |                          |             |             |                 |
| Gemeinschaft von Wohnungseigentümern/-innen  | 26        | 10                       | 3           | 9           | 4               |
| Privatperson/-en                             | 468       | (113)                    | 173         | 108         | 74              |
| Wohnungsgenossenschaft                       | -         | -                        | -           | -           | -               |
| Kommune oder kommunales Wohnungsunternehmen  | -         | -                        | -           | -           | -               |
| Privatwirtschaftliches Wohnungsunternehmen   | -         | -                        | -           | -           | -               |
| Anderes privatwirtschaftliches Unternehmen   | -         | -                        | -           | -           | -               |
| Bund oder Land                               | -         | -                        | -           | -           | -               |
| Organisation ohne Erwerbszweck (z.B. Kirche) | -         | -                        | -           | -           | -               |



Noch: 1.2 Gebäude mit Wohnraum nach Baujahr und Gebäudeart, Gebäudetyp, Zahl der Wohnungen,  
Eigentumsform und Heizungsart

|   | Insgesamt | Baujahr (Jahrzwanzigste) |             |             |                 |
|---|-----------|--------------------------|-------------|-------------|-----------------|
|   |           | Vor 1950                 | 1950 - 1969 | 1970 - 1989 | 1990 und später |
|   | Anzahl    | Anzahl                   | Anzahl      | Anzahl      | Anzahl          |
| <b>Heizungsart</b>                                  |           |                          |             |             |                 |
| Fernheizung (Fernwärme)                             | 4         | -                        | 4           | -           | -               |
| Etagenheizung                                       | 3         | -                        | 3           | -           | -               |
| Blockheizung  | 3         | -                        | 3           | -           | -               |
| Zentralheizung                                      | 409       | 90                       | 145         | 99          | (75)            |
| Einzel-/Mehrraumöfen (auch<br>Nachtspeicherheizung) | (65)      | 29                       | 18          | 18          | -               |
| Keine Heizung im Gebäude oder in<br>den Wohnungen   | 10        | 4                        | 3           | -           | 3               |

## 1.3.1 Gebäude mit Wohnraum nach regionaler Einheit und Baujahr, Gebäudeart, Gebäudetyp, Zahl der Wohnungen, Eigentumsform und Heizungsart

|   | Gebäude    |                             |                       |                 |             |
|---|------------|-----------------------------|-----------------------|-----------------|-------------|
|   | Birresborn | Verbandsgemeinde Gerolstein | Landkreis Vulkaneifel | Rheinland-Pfalz | Deutschland |
|   | Anzahl     | Anzahl                      | Anzahl                | Anzahl          | Anzahl      |
| <b>Insgesamt</b>                          |            |                             |                       |                 |             |
| Insgesamt                                 | 494        | 5 242                       | 23 720                | 1 183 475       | 18 922 618  |
| <b>Baujahr</b>                            |            |                             |                       |                 |             |
| Vor 1919                                  | 85         | 937                         | 3 744                 | 181 833         | 2 655 042   |
| 1919 - 1948                               | (35)       | 455                         | 2 215                 | 123 453         | 2 307 543   |
| 1949 - 1978                               | (224)      | 2 127                       | 9 290                 | 462 714         | 7 188 157   |
| 1979 - 1986                               | (66)       | 520                         | 2 600                 | 120 331         | 1 828 250   |
| 1987 - 1990                               | 6          | 139                         | 817                   | 47 821          | 736 588     |
| 1991 - 1995                               | (31)       | 307                         | 1 365                 | 69 320          | 1 153 484   |
| 1996 - 2000                               | 25         | 347                         | 1 782                 | 79 166          | 1 434 704   |
| 2001 - 2004                               | 13         | 224                         | 982                   | 47 349          | 790 074     |
| 2005 - 2008                               | 9          | 130                         | 669                   | 36 981          | 594 658     |
| 2009 und später                           | -          | (56)                        | 256                   | 14 507          | 234 118     |
| <b>Art des Gebäudes</b>                   |            |                             |                       |                 |             |
| Gebäude mit Wohnraum                      | 494        | 5 242                       | 23 720                | 1 183 475       | 18 922 618  |
| Wohngebäude                               | 476        | 5 038                       | 22 800                | 1 140 000       | 18 259 360  |
| Wohngebäude (ohne Wohnheime)              | 476        | 5 038                       | 22 794                | 1 139 024       | 18 239 634  |
| Wohnheime                                 | -          | -                           | 6                     | 976             | 19 726      |
| Sonstige Gebäude mit Wohnraum             | 18         | 204                         | 920                   | 43 475          | 663 258     |
| <b>Gebäudetyp nach Zahl der Wohnungen</b> |            |                             |                       |                 |             |
| Freistehendes Haus Insgesamt              | 345        | 3 844                       | 18 981                | 813 645         | 11 670 098  |
| mit 1 Wohnung                             | 260        | 2 943                       | 14 970                | 597 607         | 7 865 099   |
| mit 2 Wohnungen                           | 69         | 666                         | 2 930                 | 143 967         | 2 363 400   |
| mit 3 und mehr Wohnungen                  | 16         | 235                         | 1 081                 | 72 071          | 1 441 599   |
| Doppelhaushälfte Insgesamt                | (60)       | 440                         | 1 714                 | 131 807         | 2 767 712   |
| mit 1 Wohnung                             | (50)       | 318                         | 1 270                 | 93 446          | 1 961 269   |
| mit 2 Wohnungen                           | 6          | (87)                        | 301                   | 21 364          | 424 662     |
| mit 3 und mehr Wohnungen                  | 4          | 35                          | 143                   | 16 997          | 381 781     |
| Gereihtes Haus Insgesamt                  | 66         | 706                         | 1 896                 | 187 370         | 3 714 711   |
| mit 1 Wohnung                             | (50)       | 509                         | 1 400                 | 119 829         | 2 093 366   |
| mit 2 Wohnungen                           | 10         | (102)                       | 270                   | 22 255          | 311 332     |
| mit 3 und mehr Wohnungen                  | 6          | (95)                        | 226                   | 45 286          | 1 310 013   |
| Anderer Gebäudetyp Insgesamt              | 23         | 252                         | 1 129                 | 50 653          | 770 097     |
| mit 1 Wohnung                             | 20         | 192                         | 857                   | 33 076          | 419 909     |
| mit 2 Wohnungen                           | 3          | 41                          | (175)                 | 7 730           | 130 258     |
| mit 3 und mehr Wohnungen                  | -          | (19)                        | 97                    | 9 847           | 219 930     |
| <b>Zahl der Wohnungen im Gebäude</b>      |            |                             |                       |                 |             |
| 1 Wohnung                                 | 380        | 3 962                       | 18 497                | 843 958         | 12 339 643  |
| 2 Wohnungen                               | 88         | 896                         | 3 676                 | 195 316         | 3 229 652   |
| 3 - 6 Wohnungen                           | 26         | 347                         | 1 418                 | 114 928         | 2 251 854   |
| 7 - 12 Wohnungen                          | -          | 34                          | 97                    | 23 254          | 882 631     |
| 13 und mehr Wohnungen                     | -          | 3                           | (32)                  | 6 019           | 218 838     |

Noch: 1.3.1 Gebäude mit Wohnraum nach regionaler Einheit und Baujahr, Gebäudeart, Gebäudetyp, Zahl der Wohnungen, Eigentumsform und Heizungsart

|  | Gebäude    |                             |                       |                 |             |
|--|------------|-----------------------------|-----------------------|-----------------|-------------|
|  | Birresborn | Verbandsgemeinde Gerolstein | Landkreis Vulkaneifel | Rheinland-Pfalz | Deutschland |
|  | Anzahl     | Anzahl                      | Anzahl                | Anzahl          | Anzahl      |
| <b>Eigentumsform des Gebäudes</b>                |            |                             |                       |                 |             |
| Gemeinschaft von Wohnungseigentümern/-innen      | 26         | 289                         | 1 132                 | 88 519          | 1 767 017   |
| Privatperson/-en                                 | 468        | 4 902                       | 22 381                | 1 060 228       | 15 968 275  |
| Wohnungsgenossenschaft                           | -          | -                           | -                     | 3 425           | 288 767     |
| Kommune oder kommunales Wohnungsunternehmen      | -          | 13                          | 48                    | 12 683          | 332 089     |
| Privatwirtschaftliches Wohnungsunternehmen       | -          | 22                          | 47                    | 8 438           | 316 086     |
| Anderes privatwirtschaftliches Unternehmen       | -          | 3                           | 59                    | 4 760           | 131 832     |
| Bund oder Land                                   | -          | -                           | 3                     | 1 109           | 44 215      |
| Organisation ohne Erwerbszweck (z.B. Kirche)     | -          | 13                          | 50                    | 4 313           | 74 337      |
| <b>Heizungsart</b>                               |            |                             |                       |                 |             |
| Fernheizung (Fernwärme)                          | 4          | 80                          | 317                   | 28 315          | 1 020 473   |
| Etagenheizung                                    | 3          | (130)                       | 447                   | 69 769          | 1 218 091   |
| Blockheizung                                     | 3          | 22                          | (89)                  | 5 500           | 186 429     |
| Zentralheizung                                   | 409        | 4 079                       | 18 994                | 964 750         | 14 951 706  |
| Einzel-/Mehrraumöfen (auch Nachtspeicherheizung) | (65)       | 875                         | 3 512                 | 103 185         | 1 435 746   |
| Keine Heizung im Gebäude oder in den Wohnungen   | 10         | 56                          | 361                   | 11 956          | 110 173     |

## 1.3.2 Gebäude mit Wohnraum nach regionaler Einheit und Baujahr, Gebäudeart, Gebäudetyp, Zahl der Wohnungen, Eigentumsform und Heizungsart -in %-

|   | Gebäude    |                             |                       |                 |             |
|---|------------|-----------------------------|-----------------------|-----------------|-------------|
|   | Birresborn | Verbandsgemeinde Gerolstein | Landkreis Vulkaneifel | Rheinland-Pfalz | Deutschland |
|   | %          | %                           | %                     | %               | %           |
| <b>Baujahr</b>                            |            |                             |                       |                 |             |
| Vor 1919                                  | 17,2       | 17,9                        | 15,8                  | 15,4            | 14,0        |
| 1919 - 1948                               | (7,1)      | 8,7                         | 9,3                   | 10,4            | 12,2        |
| 1949 - 1978                               | (45,3)     | 40,6                        | 39,2                  | 39,1            | 38,0        |
| 1979 - 1986                               | (13,4)     | 9,9                         | 11,0                  | 10,2            | 9,7         |
| 1987 - 1990                               | 1,2        | 2,7                         | 3,4                   | 4,0             | 3,9         |
| 1991 - 1995                               | (6,3)      | 5,9                         | 5,8                   | 5,9             | 6,1         |
| 1996 - 2000                               | 5,1        | 6,6                         | 7,5                   | 6,7             | 7,6         |
| 2001 - 2004                               | 2,6        | 4,3                         | 4,1                   | 4,0             | 4,2         |
| 2005 - 2008                               | 1,8        | 2,5                         | 2,8                   | 3,1             | 3,1         |
| 2009 und später                           | -          | (1,1)                       | 1,1                   | 1,2             | 1,2         |
| <b>Art des Gebäudes</b>                   |            |                             |                       |                 |             |
| Gebäude mit Wohnraum                      | 100,0      | 100,0                       | 100,0                 | 100,0           | 100,0       |
| Wohngebäude                               | 96,4       | 96,1                        | 96,1                  | 96,3            | 96,5        |
| Wohngebäude (ohne Wohnheime)              | 96,4       | 96,1                        | 96,1                  | 96,2            | 96,4        |
| Wohnheime                                 | -          | -                           | 0,0                   | 0,1             | 0,1         |
| Sonstige Gebäude mit Wohnraum             | 3,6        | 3,9                         | 3,9                   | 3,7             | 3,5         |
| <b>Gebäudetyp nach Zahl der Wohnungen</b> |            |                             |                       |                 |             |
| Freistehendes Haus Insgesamt              | 69,8       | 73,3                        | 80,0                  | 68,8            | 61,7        |
| mit 1 Wohnung                             | 52,6       | 56,1                        | 63,1                  | 50,5            | 41,6        |
| mit 2 Wohnungen                           | 14,0       | 12,7                        | 12,4                  | 12,2            | 12,5        |
| mit 3 und mehr Wohnungen                  | 3,2        | 4,5                         | 4,6                   | 6,1             | 7,6         |
| Doppelhaushälfte Insgesamt                | (12,1)     | 8,4                         | 7,2                   | 11,1            | 14,6        |
| mit 1 Wohnung                             | (10,1)     | 6,1                         | 5,4                   | 7,9             | 10,4        |
| mit 2 Wohnungen                           | 1,2        | (1,7)                       | 1,3                   | 1,8             | 2,2         |
| mit 3 und mehr Wohnungen                  | 0,8        | 0,7                         | 0,6                   | 1,4             | 2,0         |
| Gereihtes Haus Insgesamt                  | 13,4       | 13,5                        | 8,0                   | 15,8            | 19,6        |
| mit 1 Wohnung                             | (10,1)     | 9,7                         | 5,9                   | 10,1            | 11,1        |
| mit 2 Wohnungen                           | 2,0        | (1,9)                       | 1,1                   | 1,9             | 1,6         |
| mit 3 und mehr Wohnungen                  | 1,2        | (1,8)                       | 1,0                   | 3,8             | 6,9         |
| Anderer Gebäudetyp Insgesamt              | 4,7        | 4,8                         | 4,8                   | 4,3             | 4,1         |
| mit 1 Wohnung                             | 4,0        | 3,7                         | 3,6                   | 2,8             | 2,2         |
| mit 2 Wohnungen                           | 0,6        | 0,8                         | (0,7)                 | 0,7             | 0,7         |
| mit 3 und mehr Wohnungen                  | -          | (0,4)                       | 0,4                   | 0,8             | 1,2         |
| <b>Zahl der Wohnungen im Gebäude</b>      |            |                             |                       |                 |             |
| 1 Wohnung                                 | 76,9       | 75,6                        | 78,0                  | 71,3            | 65,2        |
| 2 Wohnungen                               | 17,8       | 17,1                        | 15,5                  | 16,5            | 17,1        |
| 3 - 6 Wohnungen                           | 5,3        | 6,6                         | 6,0                   | 9,7             | 11,9        |
| 7 - 12 Wohnungen                          | -          | 0,6                         | 0,4                   | 2,0             | 4,7         |
| 13 und mehr Wohnungen                     | -          | 0,1                         | (0,1)                 | 0,5             | 1,2         |

Noch: 1.3.2 Gebäude mit Wohnraum nach regionaler Einheit und Baujahr, Gebäudeart, Gebäudetyp, Zahl der Wohnungen, Eigentumsform und Heizungsart -in %-

|  | Gebäude    |                             |                       |                 |             |
|--|------------|-----------------------------|-----------------------|-----------------|-------------|
|  | Birresborn | Verbandsgemeinde Gerolstein | Landkreis Vulkaneifel | Rheinland-Pfalz | Deutschland |
|  | %          | %                           | %                     | %               | %           |
| <b>Eigentumsform des Gebäudes</b>                |            |                             |                       |                 |             |
| Gemeinschaft von Wohnungseigentümern/-innen      | 5,3        | 5,5                         | 4,8                   | 7,5             | 9,3         |
| Privatperson/-en                                 | 94,7       | 93,5                        | 94,4                  | 89,6            | 84,4        |
| Wohnungsgenossenschaft                           | -          | -                           | -                     | 0,3             | 1,5         |
| Kommune oder kommunales Wohnungsunternehmen      | -          | 0,2                         | 0,2                   | 1,1             | 1,8         |
| Privatwirtschaftliches Wohnungsunternehmen       | -          | 0,4                         | 0,2                   | 0,7             | 1,7         |
| Anderes privatwirtschaftliches Unternehmen       | -          | 0,1                         | 0,2                   | 0,4             | 0,7         |
| Bund oder Land                                   | -          | -                           | 0,0                   | 0,1             | 0,2         |
| Organisation ohne Erwerbszweck (z.B. Kirche)     | -          | 0,2                         | 0,2                   | 0,4             | 0,4         |
| <b>Heizungsart</b>                               |            |                             |                       |                 |             |
| Fernheizung (Fernwärme)                          | 0,8        | 1,5                         | 1,3                   | 2,4             | 5,4         |
| Etagenheizung                                    | 0,6        | (2,5)                       | 1,9                   | 5,9             | 6,4         |
| Blockheizung                                     | 0,6        | 0,4                         | (0,4)                 | 0,5             | 1,0         |
| Zentralheizung                                   | 82,8       | 77,8                        | 80,1                  | 81,5            | 79,0        |
| Einzel-/Mehrraumöfen (auch Nachtspeicherheizung) | (13,2)     | 16,7                        | 14,8                  | 8,7             | 7,6         |
| Keine Heizung im Gebäude oder in den Wohnungen   | 2,0        | 1,1                         | 1,5                   | 1,0             | 0,6         |

Die relativen Ergebnisse beziehen sich auf die Gesamtzahl der Gebäude der jeweiligen regionalen Einheit je betrachtetem Gebäudemerkmal.

Die relativen Werte wurden durch Division von Ergebnissen nach Durchführung der Geheimhaltung errechnet.

## 2.1 Wohnungen in Gebäuden mit Wohnraum nach Art der Nutzung, Fläche der Wohnung, Zahl der Räume und Ausstattung

|  | Wohnungen in Gebäuden mit Wohnraum | davon                     |   |                         |  |
|--|------------------------------------|---------------------------|---|-------------------------|--|
|  |                                    | Wohnungen in Wohngebäuden | davon                                       |                         | Wohnungen in Sonstigen Gebäuden mit Wohnraum |
|  |                                    |                           | Wohnungen in Wohngebäuden (keine Wohnheime) | Wohnungen in Wohnheimen |  |
|  | Anzahl                             | Anzahl                    | Anzahl                                      | Anzahl                  | Anzahl                                       |
| <b>Insgesamt</b>                               |                                    |                           |   |                         |  |
| Insgesamt                                      | 641                                | 620                       | 620   | -                       | 21   |
| <b>Art der Wohnungsnutzung</b>                 |                                    |                           |   |                         |  |
| Von Eigentümer/-in bewohnt                     | 432                                | 417                       | 417   | -                       | 15   |
| Zu Wohnzwecken vermietet (auch mietfrei)       | 146                                | (140)                     | (140)                                       | -                       | 6  |
| Ferien- und Freizeitwohnung                    | 22                                 | 22                        | 22  | -                       | -  |
| Leer stehend                                   | 41                                 | 41                        | 41  | -                       | -  |
| <b>Fläche der Wohnung in m²</b>                |                                    |                           |   |                         |  |
| Unter 40                                       | 10                                 | 10                        | 10  | -                       | -  |
| 40 - 59  | (43)                               | (43)                      | (43)  | -                       | -  |
| 60 - 79  | (94)                               | (91)                      | (91)  | -                       | 3  |
| 80 - 99  | (116)                              | 110                       | 110   | -                       | 6  |
| 100 - 119                                      | (123)                              | (120)                     | (120)                                       | -                       | 3  |
| 120 - 139                                      | 130                                | 124                       | 124   | -                       | 6  |
| 140 - 159                                      | 55                                 | 55                        | 55  | -                       | -  |
| 160 - 179                                      | 20                                 | (17)                      | (17)  | -                       | 3  |
| 180 - 199                                      | (4)                                | (4)                       | (4)   | -                       | -  |
| 200 und mehr                                   | (46)                               | (46)                      | (46)  | -                       | -  |
| <b>Zahl der Räume</b>                          |                                    |                           |   |                         |  |
| 1 Raum   | 10                                 | 10                        | 10  | -                       | -  |
| 2 Räume  | 21                                 | (21)                      | (21)  | -                       | -  |
| 3 Räume  | (62)                               | (59)                      | (59)  | -                       | 3  |
| 4 Räume  | (115)                              | (112)                     | (112)                                       | -                       | 3  |
| 5 Räume  | 137                                | 128                       | 128   | -                       | 9  |
| 6 Räume  | 121                                | 118                       | 118   | -                       | 3  |
| 7 und mehr Räume                               | 175                                | 172                       | 172   | -                       | 3  |
| <b>Ausstattung der Wohnung</b>                 |                                    |                           |   |                         |  |
| Badewanne/Dusche und WC vorhanden              | 634                                | 613                       | 613   | -                       | 21   |
| Badewanne/Dusche und WC nicht vorhanden        | 7                                  | 7                         | 7   | -                       | -  |
| Badewanne/Dusche vorhanden, WC nicht vorhanden | -                                  | -                         | -   | -                       | -  |
| Badewanne/Dusche nicht vorhanden, WC vorhanden | -                                  | -                         | -   | -                       | -  |

Bei den ausgewiesenen Wohnungszahlen sind gewerblich genutzte Wohnungen nicht, Diplomatenwohnungen/Wohnungen ausländischer Streitkräfte nur in der „Insgesamt-Zeile“ berücksichtigt.

## 2.2.1 Wohnungen in Gebäuden mit Wohnraum nach regionaler Einheit und Art der Nutzung, Fläche der Wohnung, Zahl der Räume und Ausstattung

|  | Wohnungen  |                             |                       |                 |             |
|--|------------|-----------------------------|-----------------------|-----------------|-------------|
|  | Birresborn | Verbandsgemeinde Gerolstein | Landkreis Vulkaneifel | Rheinland-Pfalz | Deutschland |
|  | Anzahl     | Anzahl                      | Anzahl                | Anzahl          | Anzahl      |
| <b>Insgesamt</b>                               |            |                             |                       |                 |             |
| Insgesamt                                      | 641        | 7 285                       | 31 880                | 2 010 559       | 40 563 320  |
| <b>Art der Wohnungsnutzung</b>                 |            |                             |                       |                 |             |
| Von Eigentümer/-in bewohnt                     | 432        | 4 349                       | 19 431                | 1 056 986       | 17 292 029  |
| Zu Wohnzwecken vermietet (auch mietfrei)       | 146        | 2 262                       | 9 426                 | 841 958         | 21 199 913  |
| Ferien- und Freizeitwohnung                    | 22         | 308                         | 1 486                 | 14 906          | 224 529     |
| Leer stehend                                   | 41         | 366                         | 1 533                 | 89 040          | 1 828 846   |
| <b>Fläche der Wohnung in m²</b>                |            |                             |                       |                 |             |
| Unter 40                                       | 10         | (134)                       | 471                   | 79 051          | 2 177 061   |
| 40 - 59  | (43)       | 610                         | 2 492                 | 219 658         | 7 288 734   |
| 60 - 79  | (94)       | 1 120                       | 4 570                 | 368 640         | 9 663 142   |
| 80 - 99  | (116)      | 1 341                       | 5 625                 | 363 190         | 6 987 435   |
| 100 - 119                                      | (123)      | 1 137                       | 5 122                 | 281 553         | 4 913 194   |
| 120 - 139                                      | 130        | 1 342                       | 5 754                 | 282 169         | 4 211 779   |
| 140 - 159                                      | 55         | 697                         | 3 526                 | 181 337         | 2 394 089   |
| 160 - 179                                      | 20         | 358                         | 1 782                 | 86 315          | 1 117 240   |
| 180 - 199                                      | (4)        | (165)                       | 953                   | 53 728          | 686 793     |
| 200 und mehr                                   | (46)       | 381                         | 1 581                 | 87 249          | 1 105 850   |
| <b>Zahl der Räume</b>                          |            |                             |                       |                 |             |
| 1 Raum   | 10         | (105)                       | 290                   | 56 146          | 1 306 117   |
| 2 Räume  | 21         | 398                         | 1 524                 | 130 279         | 3 735 658   |
| 3 Räume  | (62)       | 911                         | 3 899                 | 335 419         | 8 890 843   |
| 4 Räume  | (115)      | 1 348                       | 5 534                 | 436 277         | 10 410 969  |
| 5 Räume  | 137        | 1 351                       | 5 864                 | 364 352         | 6 855 418   |
| 6 Räume  | 121        | 1 316                       | 6 002                 | 292 471         | 4 406 792   |
| 7 und mehr Räume                               | 175        | 1 856                       | 8 763                 | 387 946         | 4 939 520   |
| <b>Ausstattung der Wohnung</b>                 |            |                             |                       |                 |             |
| Badewanne/Dusche und WC vorhanden              | 634        | 7 215                       | 31 595                | 1 970 139       | 39 916 059  |
| Badewanne/Dusche und WC nicht vorhanden        | 7          | (26)                        | (99)                  | 6 506           | 308 371     |
| Badewanne/Dusche vorhanden, WC nicht vorhanden | -          | 10                          | (37)                  | 4 165           | 104 585     |
| Badewanne/Dusche nicht vorhanden, WC vorhanden | -          | 34                          | (145)                 | 22 080          | 216 302     |

Bei den ausgewiesenen Wohnungszahlen sind gewerblich genutzte Wohnungen nicht, Diplomatenwohnungen/Wohnungen ausländischer Streitkräfte nur in der „Insgesamt-Zeile“ berücksichtigt.

## 2.2.2 Wohnungen in Gebäuden mit Wohnraum nach regionaler Einheit und Art der Nutzung, Fläche der Wohnung, Zahl der Räume und Ausstattung -in %-

|  | Wohnungen  |                             |                       |                 |             |
|--|------------|-----------------------------|-----------------------|-----------------|-------------|
|  | Birresborn | Verbandsgemeinde Gerolstein | Landkreis Vulkaneifel | Rheinland-Pfalz | Deutschland |
|  | %          | %                           | %                     | %               | %           |
| <b>Art der Wohnungsnutzung</b>                 |            |                             |                       |                 |             |
| Von Eigentümer/-in bewohnt                     | 67,4       | 59,7                        | 61,0                  | 52,8            | 42,6        |
| Zu Wohnzwecken vermietet (auch mietfrei)       | 22,8       | 31,1                        | 29,6                  | 42,0            | 52,3        |
| Ferien- und Freizeitwohnung                    | 3,4        | 4,2                         | 4,7                   | 0,7             | 0,6         |
| Leer stehend                                   | 6,4        | 5,0                         | 4,8                   | 4,4             | 4,5         |
| <b>Fläche der Wohnung in m²</b>                |            |                             |                       |                 |             |
| Unter 40                                       | 1,6        | (1,8)                       | 1,5                   | 3,9             | 5,4         |
| 40 - 59  | (6,7)      | 8,4                         | 7,8                   | 11,0            | 18,0        |
| 60 - 79  | (14,7)     | 15,4                        | 14,3                  | 18,4            | 23,8        |
| 80 - 99  | (18,1)     | 18,4                        | 17,6                  | 18,1            | 17,2        |
| 100 - 119                                      | (19,2)     | 15,6                        | 16,1                  | 14,1            | 12,1        |
| 120 - 139                                      | 20,3       | 18,4                        | 18,1                  | 14,1            | 10,4        |
| 140 - 159                                      | 8,6        | 9,6                         | 11,1                  | 9,1             | 5,9         |
| 160 - 179                                      | 3,1        | 4,9                         | 5,6                   | 4,3             | 2,8         |
| 180 - 199                                      | (0,6)      | (2,3)                       | 3,0                   | 2,7             | 1,7         |
| 200 und mehr                                   | (7,2)      | 5,2                         | 5,0                   | 4,4             | 2,7         |
| <b>Zahl der Räume</b>                          |            |                             |                       |                 |             |
| 1 Raum   | 1,6        | (1,4)                       | 0,9                   | 2,8             | 3,2         |
| 2 Räume  | 3,3        | 5,5                         | 4,8                   | 6,5             | 9,2         |
| 3 Räume  | (9,7)      | 12,5                        | 12,2                  | 16,7            | 21,9        |
| 4 Räume  | (17,9)     | 18,5                        | 17,4                  | 21,8            | 25,7        |
| 5 Räume  | 21,4       | 18,5                        | 18,4                  | 18,2            | 16,9        |
| 6 Räume  | 18,9       | 18,1                        | 18,8                  | 14,6            | 10,9        |
| 7 und mehr Räume                               | 27,3       | 25,5                        | 27,5                  | 19,4            | 12,2        |
| <b>Ausstattung der Wohnung</b>                 |            |                             |                       |                 |             |
| Badewanne/Dusche und WC vorhanden              | 98,9       | 99,0                        | 99,1                  | 98,4            | 98,4        |
| Badewanne/Dusche und WC nicht vorhanden        | 1,1        | (0,4)                       | (0,3)                 | 0,3             | 0,8         |
| Badewanne/Dusche vorhanden, WC nicht vorhanden | -          | 0,1                         | (0,1)                 | 0,2             | 0,3         |
| Badewanne/Dusche nicht vorhanden, WC vorhanden | -          | 0,5                         | (0,5)                 | 1,1             | 0,5         |

Bei den ausgewiesenen Wohnungszahlen sind gewerblich genutzte Wohnungen, Diplomatenwohnungen/Wohnungen ausländischer Streitkräfte nicht berücksichtigt.

Die relativen Ergebnisse beziehen sich auf die Gesamtzahl der Gebäude der jeweiligen regionalen Einheit je betrachtetem Gebäudemerkmal.

Die relativen Werte wurden durch Division von Ergebnissen nach Durchführung der Geheimhaltung errechnet.



## 3.1 Gebäude- und Wohnungskennzahlen im regionalen Vergleich

| Gebiet                             | Kennzahlen für Gebäude und Wohnungen |  |   |
|------------------------------------|--------------------------------------|--|---|
|                                    | Eigentümerquote<br>(Wohnungen)       | Durchschnittliche<br>Wohnungsgröße in m² | Durchschnittliche Anzahl<br>der Wohnungen je<br>Wohngebäude |
|                                    | %                                    | m²                                       | Anzahl  |
| Verbandsgemeinde Daun              | 66                                   | 111                                      | 1   |
| Betteldorf                         | .                                    | .  | 1   |
| Bleckhausen                        | .                                    | .  | 1   |
| Brockscheid                        | .                                    | .  | 1   |
| Darscheid                          | .                                    | .  | 1   |
| Daun, Stadt                        | 51                                   | 105                                      | 2   |
| Demerath                           | .                                    | .  | 1   |
| Deudesfeld                         | .                                    | .  | 1   |
| Dockweiler                         | .                                    | .  | 1   |
| Dreis-Brück                        | 77                                   | 119                                      | 1   |
| Ellscheid                          | 78                                   | .  | 1   |
| Gefell                             | .                                    | .  | 1   |
| Gillenfeld                         | 66                                   | .  | 1   |
| Hinterweiler                       | .                                    | 126                                      | 1   |
| Hörscheid                          | .                                    | .  | 1   |
| Immerath                           | .                                    | .  | 1   |
| Kirchweiler                        | .                                    | .  | 1   |
| Kradenbach                         | .                                    | .  | 1   |
| Mehren                             | 62                                   | 113                                      | 1   |
| Meisburg                           | .                                    | .  | 1   |
| Mückeln                            | 76                                   | .  | 1   |
| Nerdlen                            | .                                    | .  | 1   |
| Niederstadtfeld                    | .                                    | .  | 1   |
| Oberstadtfeld                      | .                                    | .  | 1   |
| Sarmersbach                        | .                                    | .  | 1   |
| Saxler                             | .                                    | .  | 1   |
| Schalkenmehren                     | .                                    | .  | 1   |
| Schutz                             | .                                    | .  | 1   |
| Schönbach                          | .                                    | .  | 1   |
| Steineberg                         | .                                    | .  | 1   |
| Steiningen                         | .                                    | .  | 1   |
| Strohn                             | .                                    | .  | 1   |
| Strotzbüsch                        | .                                    | 110                                      | 1   |
| Udler                              | .                                    | .  | 1   |
| Utzerath                           | 86                                   | .  | 1   |
| Wallenborn                         | .                                    | .  | 1   |
| Weidenbach                         | .                                    | .  | 1   |
| Winkel (Eifel)                     | .                                    | .  | 1   |
| Üdersdorf                          | 74                                   | .  | 1   |
| <b>Verbandsgemeinde Gerolstein</b> | 67                                   | 110                                      | 1   |
| Berlingen                          | .                                    | .  | 1   |
| <b>Birresborn</b>                  | .                                    | .  | 1   |
| Densborn                           | .                                    | 114                                      | 1   |
| Duppach                            | .                                    | .  | 1   |
| Gerolstein, Stadt                  | 59                                   | 108                                      | 1   |
| Hohenfels-Essingen                 | .                                    | .  | 1   |
| Kalenborn-Scheuern                 | .                                    | .  | 1   |
| Kopp                               | .                                    | .  | 1   |
| Mürtenbach                         | .                                    | .  | 1   |
| Neroth                             | .                                    | .  | 1   |
| Pelm                               | .                                    | .  | 1   |

## Noch: 3.1 Gebäude- und Wohnungskennzahlen im regionalen Vergleich

| Gebiet                      | Kennzahlen für Gebäude und Wohnungen |  |   |
|-----------------------------|--------------------------------------|--|---|
|                             | Eigentümerquote<br>(Wohnungen)       | Durchschnittliche<br>Wohnungsgröße in m² | Durchschnittliche Anzahl<br>der Wohnungen je<br>Wohngebäude |
|                             | %                                    | m²                                       | Anzahl  |
| Rockeskyll                  | .                                    | 114                                      | 1   |
| Salm                        | .                                    | .  | 1   |
| Verbandsgemeinde Hillesheim | 70                                   | 115                                      | 1   |
| Basberg                     | .                                    | .  | 1   |
| Berndorf                    | .                                    | .  | 1   |
| Dohm-Lammersdorf            | .                                    | .  | 1   |
| Hillesheim, Stadt           | 57                                   | .  | 2   |
| Kerpen (Eifel)              | .                                    | .  | 1   |
| Nohn                        | .                                    | .  | 1   |
| Oberbettingen               | .                                    | .  | 1   |
| Oberehe-Stroheich           | .                                    | .  | 1   |
| Walsdorf                    | .                                    | .  | 1   |
| Wiesbaum                    | .                                    | .  | 1   |
| Üxheim                      | .                                    | .  | 1   |
| Verbandsgemeinde Kelberg    | 74                                   | .  | 1   |
| Arbach                      | .                                    | .  | 1   |
| Beinhausen                  | .                                    | .  | 1   |
| Bereborn                    | .                                    | .  | 1   |
| Berenbach                   | .                                    | .  | 1   |
| Bodenbach                   | .                                    | 122                                      | 1   |
| Bongard                     | .                                    | 116                                      | 1   |
| Borler                      | .                                    | .  | 1   |
| Boxberg                     | .                                    | .  | 1   |
| Brücktal                    | .                                    | .  | 2   |
| Drees                       | .                                    | .  | 1   |
| Gelenberg                   | 87                                   | 128                                      | 1   |
| Gunderath                   | .                                    | .  | 1   |
| Horperath                   | .                                    | .  | 1   |
| Höchstberg                  | .                                    | .  | 1   |
| Hörschhausen                | .                                    | .  | 1   |
| Kaperich                    | .                                    | .  | 1   |
| Katzwinkel                  | 87                                   | .  | 1   |
| Kelberg                     | 65                                   | 119                                      | 1   |
| Kirsbach                    | .                                    | .  | 1   |
| Kolverath                   | .                                    | .  | 1   |
| Kötterichen                 | .                                    | 114                                      | 1   |
| Lirstal                     | .                                    | 100                                      | 1   |
| Mannebach                   | .                                    | .  | 1   |
| Mosbruch                    | 90                                   | .  | 1   |
| Neichen                     | .                                    | .  | 1   |
| Nitz                        | .                                    | .  | 2   |
| Oberelz                     | .                                    | .  | 1   |
| Reimerath                   | .                                    | .  | 1   |
| Retterath                   | .                                    | .  | 1   |
| Sassen                      | .                                    | .  | 1   |
| Uersfeld                    | .                                    | .  | 1   |
| Ueß                         | .                                    | .  | 1   |
| Welcherath                  | .                                    | .  | 1   |
| Verbandsgemeinde Obere Kyll | 72                                   | 111                                      | 1   |
| Birgel                      | .                                    | .  | 1   |
| Esch                        | .                                    | .  | 1   |
| Feusdorf                    | 80                                   | 120                                      | 1   |

## Noch: 3.1 Gebäude- und Wohnungskennzahlen im regionalen Vergleich

| Gebiet                       | Kennzahlen für Gebäude und Wohnungen |  |   |
|------------------------------|--------------------------------------|--|---|
|                              | Eigentümerquote<br>(Wohnungen)       | Durchschnittliche<br>Wohnungsgröße in m² | Durchschnittliche Anzahl<br>der Wohnungen je<br>Wohngebäude |
|                              | %                                    | m²                                       | Anzahl  |
| Gönnersdorf                  | .                                    | .  | 1   |
| Hallschlag                   | .                                    | .  | 1   |
| Jünkerath                    | 62                                   | .  | 1   |
| Kerschenbach                 | .                                    | .  | 1   |
| Lissendorf                   | 67                                   | 99                                       | 1   |
| Ormont                       | .                                    | .  | 1   |
| Reuth                        | .                                    | .  | 2   |
| Scheid                       | 88                                   | .  | 1   |
| Schüller                     | .                                    | .  | 1   |
| Stadtkyll                    | .                                    | .  | 1   |
| Steffeln                     | .                                    | .  | 1   |
| <b>Landkreis Vulkaneifel</b> | 68,6                                 | .  | 1,4   |
| <b>Rheinland-Pfalz</b>       | 57,1                                 | 104,2                                    | 1,7   |
| <b>Deutschland</b>           | 45,9                                 | 91,4                                     | 2,1   |

Die Kennzahlen wurden durch Division von Originalergebnissen vor Geheimhaltung errechnet. Kennzahlwerte, die Rückschlüsse auf diese Originalergebnisse ermöglichen würden, wurden gesperrt.

Weitere Informationen zur jeweiligen Berechnung sind dem Bereich der Definitionen zu entnehmen.

## 3.2 Weitere Wohnungskennzahlen im regionalen Vergleich

| Gebiet                             | Kennzahlen für Wohnungen                  |                             |   |
|------------------------------------|---|-----------------------------|---|
|                                    | Anteil des selbst genutzten Wohneigentums | Leerstandsquote (Wohnungen) | Anteil des zu Wohnzwecken vermieteten Wohneigentums (auch mietfrei) |
|                                    | %   | %                           | %   |
| Verbandsgemeinde Daun              | 63  | 4                           | 33  |
| Betteldorf                         | .   | .                           | .   |
| Bleckhausen                        | .   | .                           | .   |
| Brockscheid                        | .   | .                           | .   |
| Darscheid                          | .   | .                           | .   |
| Daun, Stadt                        | 49  | 3                           | 48  |
| Demerath                           | .   | 6                           | 17  |
| Deudesfeld                         | .   | .                           | 20  |
| Dockweiler                         | .   | .                           | .   |
| Dreis-Brück                        | .   | 5                           | 21  |
| Ellscheid                          | .   | .                           | .   |
| Gefell                             | .   | -                           | .   |
| Gillenfeld                         | 63  | 5                           | 32  |
| Hinterweiler                       | .   | .                           | .   |
| Hörscheid                          | .   | .                           | .   |
| Immerath                           | .   | 5                           | .   |
| Kirchweiler                        | .   | 6                           | .   |
| Kradenbach                         | .   | .                           | .   |
| Mehren                             | 59  | 5                           | 36  |
| Meisburg                           | .   | .                           | .   |
| Mückeln                            | .   | .                           | 24  |
| Nerdlen                            | .   | 4                           | .   |
| Niederstadtfeld                    | 76  | .                           | .   |
| Oberstadtfeld                      | .   | .                           | .   |
| Sarmersbach                        | .   | .                           | .   |
| Saxler                             | 69  | .                           | .   |
| Schalkenmehren                     | .   | .                           | .   |
| Schutz                             | .   | .                           | .   |
| Schönbach                          | .   | .                           | .   |
| Steineberg                         | 79  | .                           | .   |
| Steiningen                         | 69  | .                           | .   |
| Strohn                             | .   | .                           | .   |
| Strotzbüsch                        | 69  | .                           | .   |
| Udler                              | .   | .                           | .   |
| Utzerath                           | .   | .                           | 13  |
| Wallenborn                         | .   | 7                           | .   |
| Weidenbach                         | .   | .                           | .   |
| Winkel (Eifel)                     | .   | .                           | .   |
| Üdersdorf                          | 71  | 4                           | 25  |
| <b>Verbandsgemeinde Gerolstein</b> | <b>64</b>                                 | <b>5</b>                    | <b>31</b>   |
| Berlingen                          | .   | .                           | .   |
| <b>Birresborn</b>                  | .   | <b>7</b>                    | .   |
| Densborn                           | .   | .                           | .   |
| Duppach                            | .   | 9                           | .   |
| Gerolstein, Stadt                  | 57  | 5                           | 39  |
| Hohenfels-Essingen                 | .   | 4                           | .   |
| Kalenborn-Scheuern                 | .   | .                           | .   |
| Kopp                               | .   | .                           | .   |
| Mürtenbach                         | 68  | .                           | .   |
| Neroth                             | 75  | .                           | .   |
| Pelm                               | 67  | .                           | .   |

## Noch: 3.2 Weitere Wohnungskennzahlen im regionalen Vergleich

| Gebiet                      | Kennzahlen für Wohnungen                  |                             |   |
|-----------------------------|---|-----------------------------|---|
|                             | Anteil des selbst genutzten Wohneigentums | Leerstandsquote (Wohnungen) | Anteil des zu Wohnzwecken vermieteten Wohneigentums (auch mietfrei) |
|                             | %   | %                           | %   |
| Rockeskyll                  | .   | .                           | .   |
| Salm                        | .   | .                           | .   |
| Verbandsgemeinde Hillesheim | 67  | 4                           | 29  |
| Basberg                     | .   | .                           | .   |
| Berndorf                    | 75  | .                           | .   |
| Dohm-Lammersdorf            | .   | .                           | .   |
| Hillesheim, Stadt           | 55  | .                           | 42  |
| Kerpen (Eifel)              | .   | 7                           | .   |
| Nohn                        | .   | .                           | .   |
| Oberbettingen               | .   | 1                           | .   |
| Oberehe-Stroheich           | 82  | .                           | 15  |
| Walsdorf                    | .   | 6                           | .   |
| Wiesbaum                    | .   | .                           | .   |
| Üxheim                      | 74  | .                           | .   |
| Verbandsgemeinde Kelberg    | 71  | 5                           | 24  |
| Arbach                      | .   | .                           | .   |
| Beinhausen                  | .   | -                           | .   |
| Bereborn                    | .   | .                           | .   |
| Berenbach                   | .   | .                           | .   |
| Bodenbach                   | .   | 3                           | .   |
| Bongard                     | 71  | .                           | .   |
| Borler                      | .   | .                           | .   |
| Boxberg                     | .   | .                           | 25  |
| Brücktal                    | .   | .                           | .   |
| Drees                       | .   | .                           | .   |
| Gelenberg                   | .   | .                           | .   |
| Gunderath                   | .   | .                           | .   |
| Horperath                   | .   | .                           | .   |
| Höchstberg                  | .   | .                           | .   |
| Hörschhausen                | .   | .                           | .   |
| Kaperich                    | .   | .                           | .   |
| Katzwinkel                  | .   | .                           | 13  |
| Kelberg                     | 61  | .                           | .   |
| Kirsbach                    | .   | -                           | .   |
| Kolverath                   | .   | .                           | .   |
| Kötterichen                 | .   | .                           | 23  |
| Lirstal                     | .   | .                           | .   |
| Mannebach                   | .   | .                           | .   |
| Mosbruch                    | .   | .                           | .   |
| Neichen                     | .   | .                           | .   |
| Nitz                        | .   | .                           | .   |
| Oberelz                     | .   | .                           | .   |
| Reimerath                   | .   | .                           | .   |
| Retterath                   | 74  | .                           | 21  |
| Sassen                      | .   | .                           | .   |
| Uersfeld                    | .   | .                           | .   |
| Ueß                         | .   | -                           | .   |
| Welcherath                  | .   | .                           | .   |
| Verbandsgemeinde Obere Kyll | 67  | 7                           | 26  |
| Birgel                      | .   | 7                           | .   |
| Esch                        | .   | .                           | .   |

## Noch: 3.2 Weitere Wohnungskennzahlen im regionalen Vergleich

| Gebiet                       | Kennzahlen für Wohnungen                  |                             |   |
|------------------------------|---|-----------------------------|---|
|                              | Anteil des selbst genutzten Wohneigentums | Leerstandsquote (Wohnungen) | Anteil des zu Wohnzwecken vermieteten Wohneigentums (auch mietfrei) |
|                              | %   | %                           | %   |
| Feusdorf                     | .   | .                           | .   |
| Gönnersdorf                  | .   | .                           | .   |
| Hallschlag                   | .   | .                           | .   |
| Jünkerath                    | .   | .                           | 35  |
| Kerschenbach                 | 78  | .                           | .   |
| Lissendorf                   | .   | .                           | .   |
| Ormont                       | .   | 4                           | .   |
| Reuth                        | .   | 4                           | .   |
| Scheid                       | .   | .                           | 12  |
| Schüller                     | .   | .                           | .   |
| Stadtkyll                    | .   | .                           | .   |
| Steffeln                     | .   | .                           | .   |
| <b>Landkreis Vulkaneifel</b> | <b>65,3</b>                               | <b>4,9</b>                  | <b>29,8</b>   |
| <b>Rheinland-Pfalz</b>       | <b>54,7</b>                               | <b>4,3</b>                  | <b>41</b>   |
| <b>Deutschland</b>           | <b>43,9</b>                               | <b>4,4</b>                  | <b>51,7</b>   |

Die Kennzahlen wurden durch Division von Originalergebnissen vor Geheimhaltung errechnet. Kennzahlwerte, die Rückschlüsse auf diese Originalergebnisse ermöglichen würden, wurden gesperrt.

Weitere Informationen zur jeweiligen Berechnung sind dem Bereich der Definitionen zu entnehmen.

#### 4.1 Haushalte nach Typ des privaten Haushalts (nach Familien) und Art der Wohnungsnutzung, Fläche der Wohnung und Zahl der Räume

|  | Insgesamt | Typ des privaten Haushalts (nach Familien) |                     |                     |                              |  |
|--|-----------|--|---------------------|---------------------|------------------------------|--|
|  |           | Einpersonenhaushalte<br>(Singlehaushalte)  | Paare ohne Kind(er) | Paare mit Kind(ern) | Alleinerziehende Elternteile | Mehrpersonenhaushalte ohne Kernfamilie |
|  | Anzahl    | Anzahl                                     | Anzahl              | Anzahl              | Anzahl                       | Anzahl                                 |
| <b>Insgesamt</b>                           |           |  |                     |                     |                              |  |
| Insgesamt                                  | 556       | 167  | 150                 | 170                 | 53                           | 16                                     |
| <b>Art der Wohnungsnutzung</b>             |           |  |                     |                     |                              |  |
| Von Eigentümer/-in bewohnt                 | 398       | 94   | 115                 | 152                 | (31)                         | 6                                      |
| Zu Wohnzwecken vermietet (auch mietfrei)   | 139       | 64   | (25)                | 18                  | 22                           | 10                                     |
| <b>Fläche der Wohnung in m<sup>2</sup></b> |           |  |                     |                     |                              |  |
| Unter 40                                   | 10        | 6  | -                   | -                   | -                            | 4                                      |
| 40 - 59                                    | 30        | 18   | 6                   | 3                   | 3                            | -                                      |
| 60 - 79                                    | (76)      | 32   | 22                  | 3                   | 16                           | 3                                      |
| 80 - 99                                    | 107       | 46   | (15)                | (24)                | 16                           | 6                                      |
| 100 - 119                                  | (90)      | (24)                                       | 36                  | 22                  | 8                            | -                                      |
| 120 - 139                                  | 118       | (25)                                       | 40                  | 43                  | 7                            | 3                                      |
| 140 - 159                                  | 55        | 6  | 16                  | 33                  | -                            | -                                      |
| 160 - 179                                  | 20        | 7  | 3                   | 10                  | -                            | -                                      |
| 180 - 199                                  | (4)       | -  | 4                   | -                   | -                            | -                                      |
| 200 und mehr                               | (46)      | 3  | 8                   | (32)                | 3                            | -                                      |
| <b>Zahl der Räume</b>                      |           |  |                     |                     |                              |  |
| 1 Raum                                     | 10        | 6  | -                   | -                   | -                            | 4                                      |
| 2 Räume                                    | 15        | 12   | 3                   | -                   | -                            | -                                      |
| 3 Räume                                    | (45)      | 21   | (12)                | -                   | 6                            | 6                                      |
| 4 Räume                                    | (98)      | 39   | 31                  | 18                  | 10                           | -                                      |
| 5 Räume                                    | (108)     | (28)                                       | 31                  | 33                  | 10                           | 6                                      |
| 6 Räume                                    | 118       | (30)                                       | 36                  | 42                  | 10                           | -                                      |
| 7 und mehr Räume                           | 162       | 31   | 37                  | 77                  | 17                           | -                                      |

Nicht ausgewiesen werden unter „Art der Wohnungsnutzung“ Haushalte in Wohnungen, die als Ferien- und Freizeitwohnungen genutzt werden. Bei der Untergliederung nach den anderen Wohnungsmerkmalen sind diese allerdings enthalten.

Bei den ausgewiesenen Haushaltszahlen sind Haushalte in Diplomatenwohnungen/Wohnungen ausländischer Streitkräfte nur in der "Insgesamt-Zeile" berücksichtigt.

## 4.2 Haushalte nach Größe des privaten Haushalts und Art der Wohnungsnutzung, Fläche der Wohnung und Zahl der Räume

|  | Insgesamt | Größe des privaten Haushalts |            |            |            |            |                     |
|--|-----------|------------------------------|------------|------------|------------|------------|---------------------|
|  |           | 1 Person                     | 2 Personen | 3 Personen | 4 Personen | 5 Personen | 6 und mehr Personen |
|  | Anzahl    | Anzahl                       | Anzahl     | Anzahl     | Anzahl     | Anzahl     | Anzahl              |
| <b>Insgesamt</b>                         |           |                              |            |            |            |            |                     |
| Insgesamt                                | 556       | 167                          | 192        | (95)       | (51)       | 32         | (19)                |
| <b>Art der Wohnungsnutzung</b>           |           |                              |            |            |            |            |                     |
| Von Eigentümer/-in bewohnt               | 398       | 94                           | (131)      | 80         | (45)       | 29         | (19)                |
| Zu Wohnzwecken vermietet (auch mietfrei) | 139       | 64                           | 51         | 15         | 6          | 3          | -                   |
| <b>Fläche der Wohnung in m²</b>          |           |                              |            |            |            |            |                     |
| Unter 40                                 | 10        | 6                            | 4          | -          | -          | -          | -                   |
| 40 - 59                                  | 30        | 18                           | 9          | 3          | -          | -          | -                   |
| 60 - 79                                  | (76)      | 32                           | (38)       | 3          | 3          | -          | -                   |
| 80 - 99                                  | 107       | 46                           | (28)       | (21)       | 9          | 3          | -                   |
| 100 - 119                                | (90)      | (24)                         | 41         | 11         | 7          | 7          | -                   |
| 120 - 139                                | 118       | (25)                         | 44         | 22         | (12)       | 6          | 9                   |
| 140 - 159                                | 55        | 6                            | 13         | (22)       | 6          | 4          | 4                   |
| 160 - 179                                | 20        | 7                            | 3          | 4          | 3          | 3          | -                   |
| 180 - 199                                | (4)       | -                            | 4          | -          | -          | -          | -                   |
| 200 und mehr                             | (46)      | 3                            | 8          | 9          | 11         | 9          | 6                   |
| <b>Zahl der Räume</b>                    |           |                              |            |            |            |            |                     |
| 1 Raum                                   | 10        | 6                            | 4          | -          | -          | -          | -                   |
| 2 Räume                                  | 15        | 12                           | 3          | -          | -          | -          | -                   |
| 3 Räume                                  | (45)      | 21                           | 21         | -          | 3          | -          | -                   |
| 4 Räume                                  | (98)      | 39                           | 35         | 15         | 6          | 3          | -                   |
| 5 Räume                                  | (108)     | (28)                         | 41         | 29         | 6          | 4          | -                   |
| 6 Räume                                  | 118       | (30)                         | 43         | 23         | (7)        | 6          | 9                   |
| 7 und mehr Räume                         | 162       | 31                           | 45         | 28         | 29         | 19         | 10                  |

Nicht ausgewiesen werden unter „Art der Wohnungsnutzung“ Haushalte in Wohnungen, die als Ferien- und Freizeitwohnungen genutzt werden. Bei der Untergliederung nach den anderen Wohnungsmerkmalen sind diese allerdings enthalten.

Bei den ausgewiesenen Haushaltszahlen sind Haushalte in Diplomatenwohnungen/Wohnungen ausländischer Streitkräfte nur in der "Insgesamt-Zeile" berücksichtigt.



#### 4.3 Haushalte nach Seniorenstatus des privaten Haushalts und Art der Wohnungsnutzung, Fläche der Wohnung und Zahl der Räume

|  | Insgesamt | Seniorenstatus eines privaten Haushalts      |  |                                |
|--|-----------|--|--|--------------------------------|
|  |           | Haushalte mit ausschließlich Senioren/-innen | Haushalte mit Senioren/-innen und Jüngeren | Haushalte ohne Senioren/-innen |
|  | Anzahl    | Anzahl                                       | Anzahl                                     | Anzahl                         |
| <b>Insgesamt</b>                         |           |  |  |                                |
| Insgesamt                                | 556       | (112)  | 67   | 377                            |
| <b>Art der Wohnungsnutzung</b>           |           |  |  |                                |
| Von Eigentümer/-in bewohnt               | 398       | (79)   | (59)                                       | (260)                          |
| Zu Wohnzwecken vermietet (auch mietfrei) | 139       | 30   | 4  | 105                            |
| <b>Fläche der Wohnung in m²</b>          |           |  |  |                                |
| Unter 40                                 | 10        | -  | 4  | 6                              |
| 40 - 59                                  | 30        | 6  | -  | 24                             |
| 60 - 79                                  | (76)      | 10   | 6  | (60)                           |
| 80 - 99                                  | 107       | 31   | (19)                                       | 57                             |
| 100 - 119                                | (90)      | (20)   | 19   | (51)                           |
| 120 - 139                                | 118       | (32)   | 10   | 76                             |
| 140 - 159                                | 55        | 13   | 6  | 36                             |
| 160 - 179                                | 20        | -  | -  | 20                             |
| 180 - 199                                | (4)       | -  | -  | (4)                            |
| 200 und mehr                             | (46)      | -  | 3  | (43)                           |
| <b>Zahl der Räume</b>                    |           |  |  |                                |
| 1 Raum                                   | 10        | -  | 4  | 6                              |
| 2 Räume                                  | 15        | 3  | -  | 12                             |
| 3 Räume                                  | (45)      | (3)  | 3  | 39                             |
| 4 Räume                                  | (98)      | 16   | 6  | (76)                           |
| 5 Räume                                  | (108)     | 34   | 17   | (57)                           |
| 6 Räume                                  | 118       | 34   | 16   | 68                             |
| 7 und mehr Räume                         | 162       | 22   | 21   | 119                            |

Nicht ausgewiesen werden unter „Art der Wohnungsnutzung“ Haushalte in Wohnungen, die als Ferien- und Freizeitwohnungen genutzt werden. Bei der Untergliederung nach den anderen Wohnungsmerkmalen sind diese allerdings enthalten.

Bei den ausgewiesenen Haushaltszahlen sind Haushalte in Diplomatenwohnungen/Wohnungen ausländischer Streitkräfte nur in der "Insgesamt-Zeile" berücksichtigt.

## Definitionen

### Verwendete Symbolik

| Symbol   | Erläuterung  |
|--|--|
| –  | Nichts vorhanden <sup>1)</sup>   |
| 0  | Weniger als die Hälfte von 1 in der letzten besetzten Stelle, jedoch mehr als nichts                                 |
| ( )  | Aussagewert eingeschränkt, da der Zahlenwert durch das Geheimhaltungsverfahren relativ stark verändert wurde         |
| .  | Keine Angabe, da der Zahlenwert geheim zu halten ist oder durch das Geheimhaltungsverfahren zu stark verändert wurde |
| Abweichungen in den Summen durch Runden der Zahlen |  |

| Merkmal   | Definition   |
|---|--|
| Anteil der zu Wohnzwecken vermieteten Wohnungen (auch mietfrei) | Der Anteil der zu Wohnzwecken vermieteten Wohnungen (auch mietfrei) stellt den Anteil der zu Wohnzwecken vermieteten (oder mietfrei überlassenen) Wohnungen an allen bewohnten und leer stehenden Wohnungen dar. Nicht berücksichtigt sind: Ferien- und Freizeitwohnungen, Diplomatenwohnungen/ Wohnungen ausländischer Streitkräfte sowie gewerblich genutzte Wohnungen. Die Berechnung erfolgt für Wohnungen in Wohngebäuden (ohne Wohnheime).   |
| Anteil des selbstgenutzten Wohneigentums                        | Der Anteil des selbstgenutzten Wohneigentums stellt den Anteil der von Eigentümerinnen/ Eigentümern bewohnten Wohnungen an allen bewohnten und leer stehenden Wohnungen dar. Nicht berücksichtigt sind: Ferien- und Freizeitwohnungen, Diplomatenwohnungen/ Wohnungen ausländischer Streitkräfte sowie gewerblich genutzte Wohnungen. Die Berechnung erfolgt für Wohnungen in Wohngebäuden (ohne Wohnheime).   |
| Art der Wohnungsnutzung   | <p>Die Art der Wohnungsnutzung beschreibt, ob und von wem (Mieter/-in oder Eigentümer/-in) die Wohnung zum Stichtag genutzt wird.</p> <p><b>Von Eigentümer/-in bewohnt</b></p> <p>► Wenn mindestens eine/-r der Bewohner/-innen Eigentümer/-in der Wohnung ist.</p> <p><b>Zu Wohnzwecken vermietet (auch mietfrei)</b></p> <p>► Wenn keine/-r der Bewohner/-innen Eigentümer/-in der Wohnung ist, unabhängig davon, ob für die Wohnung Miete gezahlt wird oder diese mietfrei überlassen ist.</p> <p><b>Ferien- und Freizeitwohnung</b></p> <p>► Wohnung, in der Personen lediglich ihre Freizeit verbringen (z. B. am Wochenende, während des Urlaubs, der Ferien usw.). Sie kann von einem privaten Eigentümer/ einer privaten Eigentümerin selbst genutzt oder dauerhaft an eine dritte Person zur Freizeitnutzung vermietet (oder kostenlos überlassen) werden. Ferienwohnungen, die ständig gewerblich-hotelmäßig genutzt werden, gehören nicht dazu.</p> <p><b>Leer stehend</b></p> <p>► Wenn die Wohnung am Stichtag 9. Mai 2011 weder zu Wohnzwecken vermietet (auch mietfrei) ist, noch von dem Eigentümer/ der Eigentümerin selbst genutzt wird und auch keine Ferien- und Freizeitwohnung ist. Wenn die Wohnung wegen Umbau/ Modernisierung – bei Weiterbestehen des Mietverhältnisses – vorübergehend nicht genutzt werden kann, gilt diese Wohnung nicht als leer stehend.</p> <p><b>Diplomaten-/ Streitkräftewohnung</b></p> <p>► Eine Diplomatenwohnung/ Wohnung ausländischer Streitkräfte liegt immer dann vor, wenn mindestens einer der Bewohner oder eine der Bewohnerinnen einer ausländischen diplomatischen Vertretung, den ausländischen Streitkräften o. Ä. angehört, unabhängig davon, ob es sich dabei um Eigentümer/-innen oder Mieter/-innen handelt.</p> |

1) Dies kann ggf. durch das angewendete Geheimhaltungsverfahren bedingt sein.

| Merkmal                 | Definition  |
|-------------------------|---|
| Art des Gebäudes        | <p>Das Merkmal gibt die Art des Gebäudes an. Es wird unter anderem unterschieden zwischen Gebäuden, die überwiegend Wohnraum enthalten und Gebäuden, die überwiegend zu Geschäftszwecken genutzt werden.</p> <p><b>Gebäude mit Wohnraum</b></p> <p>► Für längere Dauer errichtete Bauwerke, die entweder vollständig oder teilweise für die Wohnversorgung von Haushalten bestimmt sind. Hierzu zählen auch administrative oder gewerblich genutzte Gebäude, wenn in ihnen mindestens eine zu Wohnzwecken genutzte Wohnung vorhanden ist. Gebäude mit Wohnraum gliedern sich in Wohngebäude und sonstige Gebäude mit Wohnraum.</p> <p><b>Wohngebäude</b></p> <p>► Gebäude, die mindestens zur Hälfte der Gesamtnutzfläche zu Wohnzwecken genutzt werden. Zu den Wohngebäuden gehören auch die Wohnheime (mit eigener Haushaltsführung der Bewohner/-innen).</p> <p><b>Wohngebäude (ohne Wohnheime)</b></p> <p>► Gebäude, die mindestens zur Hälfte der Gesamtnutzfläche zu Wohnzwecken genutzt werden (hier: ohne Wohnheime).</p> <p><b>Wohnheime (mit eigener Haushaltsführung der Bewohner/-innen)</b></p> <p>► Wohnheime sind Wohngebäude, die primär den Wohnbedürfnissen bestimmter Bevölkerungskreise dienen. Wohnheime besitzen Gemeinschaftsräume. Die Bewohner/-innen von Wohnheimen führen einen eigenen Haushalt.</p> <p><b>Sonstige Gebäude mit Wohnraum</b></p> <p>► Gebäude, in denen weniger als die Hälfte der Gesamtnutzfläche für Wohnzwecke genutzt wird, z. B. weil sich im Gebäude überwiegend Läden oder Büros befinden.</p> <p><b>Bewohnte Unterkünfte</b></p> <p>► Bewohnte Unterkünfte sind behelfsmäßige Bauten. Hierzu zählen z. B. Wohnbaracken, Bauwagen, Wohnwagen (z. B. auf Campingplätzen), Gartenlauben, Schrebergartenhütten, Jagdhütten, Weinberghütten, Almhütten, fest verankerte Wohnschiffe und Wohncontainer, sofern diese dauerhaft bewohnt werden.</p> |
| Auskunftspflichtige     | <p>Im Rahmen der Gebäude- und Wohnungszählung waren alle Eigentümer/-innen, Verwalter/-innen sowie sonstigen Verfügungs- und Nutzungsberechtigten der Gebäude und Wohnungen auskunftspflichtig.</p>   |
| Ausstattung der Wohnung | <p>Das Merkmal bezeichnet die Ausstattung in der Wohnung hinsichtlich Badewanne oder Dusche und WC. Ein WC ist eine Toilette mit Wasserspülung. Mit Badewanne/ Dusche sind eine fest eingebaute Badewanne oder eine fest eingebaute Dusche gemeint; diese verfügen über feste Wasserzu- und -abflussrohre.</p> <p>Es wird unterschieden zwischen:</p> <p><b>Badewanne/ Dusche und WC vorhanden</b><br/> <b>Badewanne/ Dusche und WC nicht vorhanden</b><br/> <b>Badewanne/ Dusche vorhanden, WC nicht vorhanden</b><br/> <b>Badewanne/ Dusche nicht vorhanden, WC vorhanden</b></p>   |
| Baujahr                 | <p>Mit Baujahr ist das Jahr der Bezugsfertigstellung des Gebäudes gemeint. Bei komplett zerstörten und wieder aufgebauten Gebäuden gilt das Jahr des Wiederaufbaus als Baujahr.</p> <p>Es werden folgende Klasseneinteilungen verwendet:</p> <p><b>Jahrzwanzigste</b></p> <ul style="list-style-type: none"> <li>– Vor 1950</li> <li>– 1950 – 1969</li> <li>– 1970 – 1989</li> <li>– 1990 und später</li> </ul> <p><b>Mikrozensusklassen:</b></p> <ul style="list-style-type: none"> <li>– Vor 1919</li> <li>– 1919 – 1948</li> <li>– 1949 – 1978</li> <li>– 1979 – 1986</li> <li>– 1987 – 1990</li> <li>– 1991 – 1995</li> <li>– 1996 – 2000</li> <li>– 2001 – 2004</li> <li>– 2005 – 2008</li> <li>– 2009 und später</li> </ul>   |

| Merkmal   | Definition   |
|---|--|
| Durchschnittliche Anzahl der Wohnungen je Wohngebäude | Die durchschnittliche Anzahl der Wohnungen je Wohngebäude ist das Verhältnis zwischen der Gesamtzahl der Wohnungen und der Gesamtzahl der Wohngebäude (ohne Wohnheime). Die Berechnung erfolgt für Wohnungen in Wohngebäuden (ohne Wohnheime).   |
| Durchschnittliche Wohnungsgröße in m <sup>2</sup>     | Die durchschnittliche Wohnungsgröße in m <sup>2</sup> ist das Verhältnis zwischen der Gesamtfläche in m <sup>2</sup> und der Gesamtzahl der Wohnungen. Nicht berücksichtigt sind: Diplomatenwohnungen/ Wohnungen ausländischer Streitkräfte sowie gewerblich genutzte Wohnungen. Die Berechnung erfolgt für Wohnungen in Wohngebäuden (ohne Wohnheime).  |
| Eigentümerquote                                       | Die Eigentümerquote stellt den Anteil der von Eigentümerinnen/ Eigentümern bewohnten Wohnungen an allen bewohnten Wohnungen dar. Nicht berücksichtigt sind: Leer stehende Wohnungen, Ferien- und Freizeitwohnungen, Diplomatenwohnungen/ Wohnungen ausländischer Streitkräfte sowie gewerblich genutzte Wohnungen. Die Berechnung erfolgt für Wohnungen in Wohngebäuden (ohne Wohnheime).  |
| Eigentumsform des Gebäudes                            | <p>Das Merkmal bildet ab, wem das Eigentum an dem Gebäude (nicht der einzelnen Wohnung) rechtlich zusteht. Dies können Privatpersonen oder juristische Personen sein.</p> <p><b>Gemeinschaft von Wohnungseigentümern/ -innen</b></p> <p>► Gilt für Gebäude mit Eigentumswohnungen, in denen den Eigentümern/-innen Sondereigentum an einer Wohnung in Verbindung mit dem Miteigentumsanteil am gemeinschaftlichen Eigentum zusteht.</p> <p><b>Privatperson/-en</b></p> <p>► Alle natürlichen Personen. Dies können Einzelpersonen, Paare oder sonstige Gruppen von Personen sein, z. B. Erbengemeinschaften.</p> <p><b>Wohnungsgenossenschaft</b></p> <p>► Alle Wohnungsunternehmen, die die Rechtsform einer Genossenschaft haben.</p> <p><b>Kommune oder Kommunales Wohnungsunternehmen</b></p> <p>► Unternehmen oder Einrichtung, bei denen die Kommune mit mehr als 50 % Nennkapital oder Stimmrecht beteiligt ist.</p> <p><b>Privatwirtschaftliches Wohnungsunternehmen</b></p> <p>► Alle privatrechtlichen Wohnungsunternehmen ohne Genossenschaften.</p> <p><b>Anderes privatwirtschaftliches Unternehmen</b></p> <p>► Alle privatrechtlichen Unternehmen, in deren Eigentum sich Wohnungen befinden, deren primärer Erwerbszweck aber nicht die Wohnungsvermietung ist (z. B. Banken, Versicherungen, Fonds).</p> <p><b>Bund oder Land</b></p> <p>► Unternehmen oder Einrichtung, bei denen der Bund oder das Land mit mehr als 50 % Nennkapital oder Stimmrecht beteiligt ist.</p> <p><b>Organisation ohne Erwerbszweck</b></p> <p>► z. B. Kirche</p> |
| Erhebungseinheiten                                    | Bei der Gebäude- und Wohnungszählung wurden alle Gebäude mit Wohnraum, bewohnte Unterkünfte und Wohnungen erhoben.   |
| Fläche der Wohnung in m <sup>2</sup>                  | <p>Grundfläche der gesamten Wohnung in m<sup>2</sup>. Zur Wohnung zählen auch außerhalb des eigentlichen Wohnungsabschlusses liegende Räume (z. B. Mansarden) sowie zu Wohnzwecken ausgebauter Keller- und Bodenräume.</p> <p>Zur Ermittlung der Wohnfläche sind anzurechnen:</p> <ul style="list-style-type: none"> <li>– voll: die Grundflächen von Räumen/ Raumteilen mit einer lichten Höhe von mindestens 2 Metern;</li> <li>– zur Hälfte: die Grundflächen von Räumen/ Raumteilen mit einer lichten Höhe von mindestens 1 Meter, aber weniger als 2 Metern; unbeheizbare Wintergärten, Schwimmbäder und ähnliche nach allen Seiten geschlossene Räume;</li> <li>– in der Regel zu einem Viertel, höchstens jedoch zur Hälfte: die Flächen von Balkonen, Loggien, Dachgärten, Terrassen.</li> </ul> <p>Die Fläche wird in 20 m<sup>2</sup>-Intervallen angegeben.</p>   |

| Merkmal                      | Definition   |
|------------------------------|--|
| Gebäudetyp                   | <p>Das Merkmal gibt die Bauart des Gebäudes an.</p> <p><b>Freistehendes Haus</b></p> <p>► Freistehendes Gebäude, unabhängig davon, ob es sich um ein Ein- oder Mehrfamilienhaus handelt.</p> <p><b>Doppelhaushälfte</b></p> <p>► Gebäude, das mit genau einem anderen Gebäude aneinander gebaut ist, unabhängig davon, ob es sich dabei um Ein- oder Mehrfamilienhäuser handelt.</p> <p><b>Gereihtes Haus</b></p> <p>► Gebäude, das mit mindestens zwei anderen Gebäuden aneinander gebaut ist, unabhängig davon, ob es sich dabei um Ein- oder Mehrfamilienhäuser handelt. Die Gebäude müssen nicht baugleich sein, sie können auch seitlich oder in der Höhe versetzt sein. Reiheneckhäuser zählen auch hierzu.</p> <p><b>Anderer Gebäudetyp</b></p> <p>► Alle Arten von Gebäuden, die nicht freistehendes Haus, Doppel- oder Reihnhaus sind sowie alle Arten von bewohnten Unterkünften.</p>  |
| Größe des privaten Haushalts | <p>Dieses Merkmal gibt die Anzahl der in einem privaten Haushalt lebenden Personen an.</p> <p><b>1 Person</b></p> <p><b>2 Personen</b></p> <p><b>3 Personen</b></p> <p><b>4 Personen</b></p> <p><b>5 Personen</b></p> <p><b>6 und mehr Personen</b></p>  |
| Heizungsart                  | <p>Das Merkmal bezeichnet die überwiegende Heizungsart im Gebäude.</p> <p><b>Fernheizung (Fernwärme)</b></p> <p>► Das Gebäude wird von einem zentralen Fernheizwerk aus mit Wärme versorgt (sog. Fernwärme).</p> <p><b>Etagenheizung</b></p> <p>► Unter einer Etagenheizung versteht man eine zentrale Heizanlage für sämtliche Räume einer abgeschlossenen Wohnung, wobei sich die Heizquelle meist innerhalb dieser Wohnung befindet, z. B. Gastherme.</p> <p><b>Blockheizung</b></p> <p>► Eine Blockheizung liegt vor, wenn ein Häuserblock durch ein zentrales Heizsystem beheizt wird und die Heizquelle sich in bzw. an einem der Gebäude oder in deren unmittelbarer Nähe befindet (sog. Nahwärme).</p> <p><b>Zentralheizung</b></p> <p>► Bei einer Zentralheizung werden sämtliche Wohneinheiten eines Gebäudes von einer zentralen Heizstelle, die sich innerhalb des Gebäudes (in der Regel im Keller) befindet, beheizt.</p> <p><b>Einzel-/ Mehrraumöfen (auch Nachtspeicherheizung)</b></p> <p>► Einzelöfen (z. B. Kohle- oder Nachtspeicheröfen) beheizen jeweils nur einen Raum, in dem sie stehen. In der Regel sind sie fest installiert. Ein Mehrraumofen (z. B. Kachelofen) beheizt gleichzeitig mehrere Räume (auch durch Luftkanäle).</p> <p><b>Keine Heizung im Gebäude oder in den Wohnungen</b></p> |
| Kernfamilie                  | <p>Eine Kernfamilie besteht aus zwei oder mehr Personen, die zu demselben privaten Haushalt gehören und setzt sich zusammen aus der Bezugsperson des privaten Haushalts – das heißt eine nach Alter, Familienstand und Geschlecht festgelegte zentrale Person des privaten Haushalts – und mindestens einer weiteren Person, z. B. der Partnerin/ dem Partner oder einem Kind der Bezugsperson. Dieses Familienkonzept beschränkt die Beziehungen zwischen Vorfahren und Nachfahren auf direkte Beziehungen (ersten Grades), das heißt auf Beziehungen zwischen Eltern und Kindern.</p>  |
| Kind                         | <p>Unter Kind ist ein leiblicher Sohn bzw. ein Stief- oder Adoptivsohn oder eine leibliche Tochter bzw. eine Stief- oder Adoptivtochter (ungeachtet des Alters) zu verstehen, dessen bzw. deren üblicher Aufenthaltsort sich im privaten Haushalt mindestens eines Elternteils befindet und ein Elternteil Bezugsperson und/ oder Partner/-in der Bezugsperson ist.</p>  |
| Leerstandsquote (Wohnungen)  | <p>Die Leerstandsquote (Wohnungen) stellt den Anteil der leer stehenden Wohnungen an allen bewohnten und leer stehenden Wohnungen dar. Nicht berücksichtigt sind: Ferien- und Freizeitwohnungen, Diplomatenwohnungen/ Wohnungen ausländischer Streitkräfte sowie gewerblich genutzte Wohnungen. Die Berechnung erfolgt für Wohnungen in Wohngebäuden (ohne Wohnheime).</p>   |

| Merkmal                                 | Definition   |
|---|--|
| Paar                                    | Der Begriff Paar umfasst Paare in einer Ehe, Paare in einer eingetragenen Lebenspartnerschaft und Paare in einer nichtehelichen Lebensgemeinschaft, die jeweils in einem privaten Haushalt zusammenleben. Ein Ehepaar ist ein gemäß gesetzlichem Familienstand zum Stichtag verheiratetes verschiedengeschlechtliches Paar in einem privaten Haushalt. Eine eingetragene Lebenspartnerschaft ist ein gemäß gesetzlichem Familienstand zum Stichtag rechtlich anerkanntes gleichgeschlechtliches Paar in einem privaten Haushalt. Eine nichteheliche Lebensgemeinschaft ist ein gemischtgeschlechtliches Paar in einem privaten Haushalt, das gemäß gesetzlichem Familienstand zum Stichtag nicht miteinander verheiratet war.  |
| Privater Haushalt                       | Ein privater Haushalt besteht aus mindestens einer Person. Zugrunde gelegt wird das „Konzept des gemeinsamen Wohnens“. Alle Personen, die unabhängig von ihrem Wohnstatus (Haupt-/Nebenwohnsitz) gemeinsam in einer Wohnung leben, gelten als Mitglieder desselben privaten Haushalts, sodass es einen privaten Haushalt pro belegter Wohnung gibt. Personen in Gemeinschafts- und Anstaltsunterkünften sind hier nicht enthalten, sondern nur Personen, die eine eigene Haushaltsführung aufweisen. Eine Person des privaten Haushalts wird als Bezugsperson – das heißt eine nach Alter, Familienstand und Geschlecht festgelegte zentrale Person des privaten Haushalts – bestimmt. Ausgehend von dieser Person werden der Haushaltstyp und die Stellung der weiteren Personen im privaten Haushalt bestimmt.   |
| Regionalschlüssel                       | <p>Der Regionalschlüssel kennzeichnet die hierarchische Struktur aller Verwaltungsebenen. Er wird einheitlich von den Statistischen Ämtern des Bundes und der Länder vergeben.</p> <p>Der Regionalschlüssel gliedert sich wie folgt:</p> <ul style="list-style-type: none"> <li>1. – 2. Stelle = Kennzahl des Bundeslandes</li> <li>3. Stelle = Kennzahl des Regierungsbezirks</li> <li>4. – 5. Stelle = Kennzahl des Kreises bzw. der kreisfreien Stadt</li> <li>6. – 9. Stelle = Verbandsschlüssel (in Brandenburg: Ämterschlüssel)</li> <li>10. – 12. Stelle = Gemeindekennzahl</li> </ul> <p>Der vierstellige Verbandsschlüssel weist durch die führende Ziffer auf die Art der Gemeinde hin:</p> <ul style="list-style-type: none"> <li>0 = verbandsfreie Gemeinde (in Brandenburg: amtsfreie Gemeinde),</li> <li>5 = verbandsangehörige Gemeinde (in Brandenburg: amtsangehörige Gemeinde),</li> <li>9 = gemeindefreies Gebiet.</li> </ul> <p>Die gemeindefreien Gebiete sind für den Zensus 2011 nicht relevant.</p> <p>Die Verwaltungsebene Regierungsbezirk ist nur für folgende Bundesländer verfügbar: Baden-Württemberg, Bayern, Hessen, Niedersachsen (hier: Statistische Region), Nordrhein-Westfalen und Sachsen.</p> <p>Die Verwaltungsebene Gemeindeverband ist nur für folgende Bundesländer verfügbar: Brandenburg (hier: Ämter), Mecklenburg-Vorpommern, Niedersachsen (hier: Samtgemeinde), Rheinland-Pfalz, Sachsen, Sachsen-Anhalt, Schleswig-Holstein und Thüringen.</p> |
| Seniorenstatus eines privaten Haushalts | <p>Dargelegt wird die Haushaltstruktur aller privaten Haushalte, wobei dies hier in Abhängigkeit vom Alter der in einem privaten Haushalt wohnhaften Personen erfolgt. Als Senioren/-innen gelten diejenigen Personen, welche zum Zensusstichtag 9. Mai 2011 das 65. Lebensjahr vollendet haben.</p> <p><b>Haushalte mit ausschließlich Senioren/-innen</b></p> <p><b>Haushalte mit Senioren/-innen und Jüngeren</b></p> <p><b>Haushalte ohne Senioren/-innen</b></p>  |
| Stichtagsbezogenheit der Merkmale       | Stichtag der Gebäude- und Wohnungszählung war der 9. Mai 2011. Alle Angaben beziehen sich auf diesen Zeitpunkt.  |

| Merkmal                                       | Definition   |
|---|--|
| Typ des privaten Haushalts<br>(nach Familien) | <p>Dieses Merkmal beschreibt, in welcher Konstellation die Personen eines privaten Haushalts gemeinschaftlich leben, mit Fokus auf die Existenz von Kindern im privaten Haushalt.</p> <p><b>Einpersonenhaushalte (Singlehaushalte)</b></p> <p>► Ein Einpersonenhaushalt bezeichnet einen privaten Haushalt mit einer allein lebenden Person.</p> <p><b>Paare ohne Kind(er)</b></p> <p><b>Paare mit Kind(ern)</b></p> <p><b>Alleinerziehende Elternteile</b></p> <p>► Eine alleinerziehende Mutter oder ein alleinerziehender Vater ist ein Elternteil ohne Partner/-in mit mindestens einem Kind innerhalb eines privaten Haushalts.</p> <p><b>Mehrpersonenhaushalte ohne Kernfamilie</b></p> <p>► Unter Mehrpersonenhaushalten ohne Kernfamilie werden alle anderen privaten Mehrpersonenhaushalte zusammengefasst, die durch die zuvor genannten Kategorien nicht abgedeckt sind, wie etwa nicht eingetragene Lebenspartnerschaften gleichgeschlechtlicher Paare, Wohngemeinschaften, Großeltern-Enkel-Haushalte ohne Elternteile etc.</p> |
| Wohnung                                       | <p>Unter einer Wohnung sind nach außen abgeschlossene, zu Wohnzwecken bestimmte, in der Regel zusammenliegende Räume zu verstehen, die die Führung eines eigenen Haushalts ermöglichen und nicht vollständig für gewerbliche Zwecke genutzt werden.</p> <p>Eine Wohnung muss nicht notwendigerweise eine Küche oder Kochnische enthalten.</p> <p>Wohnungen haben einen eigenen Eingang unmittelbar vom Freien, von einem Treppenhaus oder einem Vorraum. Zur Wohnung können aber auch außerhalb des eigentlichen Wohnungsabschlusses liegende, zu Wohnzwecken ausgebaute Keller- oder Bodenräume (z. B. Mansarden) gehören.</p>  |
| Zahl der Räume                                | <p>Die Zahl der Räume umfasst alle Wohn-, Ess- und Schlafzimmer und andere separate Räume (z. B. bewohnbare Keller- und Bodenräume) von mindestens 6 m<sup>2</sup> Größe sowie abgeschlossene Küchen, unabhängig von deren Größe. Bad, Toilette, Flur und Wirtschaftsräume werden grundsätzlich nicht mitgezählt. Ein Wohnzimmer mit einer Essecke, Schlafnische oder Kochnische ist als ein Raum zu zählen. Dementsprechend bestehen Wohnungen, in denen es keine bauliche Trennung der einzelnen Wohnbereiche gibt (z. B. sogenannte „Loftwohnungen“), aus nur einem Raum.</p> <p><b>1 Raum</b></p> <p><b>2 Räume</b></p> <p><b>3 Räume</b></p> <p><b>4 Räume</b></p> <p><b>5 Räume</b></p> <p><b>6 Räume</b></p> <p><b>7 und mehr Räume</b></p>   |

## **Herausgeber**

Statistisches Landesamt Rheinland-Pfalz  
Mainzer Straße 14-16  
56130 Bad Ems

## **Auskunftsdienst**

E-Mail: [info@statistik.rlp.de](mailto:info@statistik.rlp.de)  
Telefon: 02603 71-4444  
Telefax: 02603 71-19 4444

## **Copyright**

© Statistisches Landesamt Rheinland-Pfalz  
Bad Ems 2014

Vervielfältigung und Verbreitung mit Quellenangabe gestattet.







Rheinland-Pfalz

STATISTISCHES LANDESAMT



# zensus 2011

## **Gebäude und Wohnungen sowie Wohnverhältnisse der Haushalte**

Gemeinde  
Densborn

am 9. Mai 2011

Ergebnisse des Zensus 2011



## Inhaltsverzeichnis

|   |    |
|---|----|
| Einführung .....  | 4  |
| Rechtliche Grundlagen .....   | 4  |
| Methode .....   | 4  |
| Systematik von Gebäuden und Wohnungen .....   | 5  |
| Tabellen  |    |
| 1.1 Gebäude mit Wohnraum und Wohnungen in Gebäuden mit Wohnraum<br>nach Baujahr, Gebäudetyp, Zahl der Wohnungen, Eigentumsform und Heizungsart .....        | 6  |
| 1.2 Gebäude mit Wohnraum nach Baujahr und Gebäudeart, Gebäudetyp,<br>Zahl der Wohnungen, Eigentumsform und Heizungsart .....                                | 8  |
| 1.3.1 Gebäude mit Wohnraum nach regionaler Einheit und Baujahr, Gebäudeart,<br>Gebäudetyp, Zahl der Wohnungen, Eigentumsform und Heizungsart .....          | 10 |
| 1.3.2 Gebäude mit Wohnraum nach regionaler Einheit und Baujahr, Gebäudeart,<br>Gebäudetyp, Zahl der Wohnungen, Eigentumsform und Heizungsart – in % – ..... | 12 |
| 2.1 Wohnungen in Gebäuden mit Wohnraum nach Art der Nutzung,<br>Fläche der Wohnung, Zahl der Räume und Ausstattung .....                                    | 14 |
| 2.2.1 Wohnungen in Gebäuden mit Wohnraum nach regionaler Einheit und<br>Art der Nutzung, Fläche der Wohnung, Zahl der Räume und Ausstattung .....           | 15 |
| 2.2.2 Wohnungen in Gebäuden mit Wohnraum nach regionaler Einheit und<br>Art der Nutzung, Fläche der Wohnung, Zahl der Räume und Ausstattung – in % – .....  | 16 |
| 3.1 Gebäude- und Wohnungskennzahlen im regionalen Vergleich .....   | 17 |
| 3.2 Weitere Wohnungskennzahlen im regionalen Vergleich .....  | 20 |
| 4.1 Haushalte nach Typ des privaten Haushalts (nach Familien) und Art der Wohnungs-<br>nutzung, Fläche der Wohnung und Zahl der Räume .....                 | 23 |
| 4.2 Haushalte nach Größe des privaten Haushalts und Art der Wohnungsnutzung,<br>Fläche der Wohnung und Zahl der Räume .....                                 | 24 |
| 4.3 Haushalte nach Seniorenstatus des privaten Haushalts und Art der Wohnungsnutzung,<br>Fläche der Wohnung und Zahl der Räume .....                        | 25 |
| Definitionen .....  | 26 |

## Einführung

Der Zensus 2011 ist eine Bevölkerungs-, Gebäude- und Wohnungszählung. Dabei werden – soweit möglich – bereits vorhandene Daten aus Verwaltungsregistern für statistische Zwecke genutzt. Eine Haushaltebefragung auf Stichprobenbasis, eine Vollerhebung aller an Anschriften mit Sonderbereichen lebenden Personen (Wohnheime und Gemeinschaftsunterkünfte) sowie eine postalische Befragung zu Gebäude- und Wohnungsdaten bei den Eigentümerinnen und Eigentümern oder Verwalterinnen und Verwaltern ergänzen und korrigieren die Informationen aus den Registern. Eine traditionelle Volkszählung inklusive einer Gebäude- und Wohnungszählung wurde in den alten Bundesländern letztmalig 1987, in der DDR letztmalig 1981 durchgeführt. Eine Gebäude- und Wohnungszählung fand nach der Wiedervereinigung nur in den neuen Bundesländern im Jahr 1995 statt.

Ziel des Zensus 2011 war zum einen die Ermittlung der amtlichen Einwohnerzahlen zum Stichtag 9. Mai 2011. Zum anderen wurden wichtige Strukturinformationen erhoben, welche eine umfassende Datengrundlage bieten, wie die Menschen in Deutschland leben, wohnen und arbeiten.

Die vorliegende Publikation präsentiert Ergebnisse des Zensus 2011 zu den Themen Gebäude, Wohnungen und Wohnverhältnisse von Haushalten nach Abschluss der Datenaufbereitung.

## Rechtliche Grundlagen

Die rechtlichen Grundlagen des Zensus 2011 bilden

- die Verordnung Europäische Gemeinschaft (EG) Nummer 763/2008 des Europäischen Parlaments und des Rates vom 9. Juli 2008 über Volks- und Wohnungszählungen,
- das Zensusvorbereitungsgesetz (ZensVorbG 2011),
- das Zensusgesetz 2011 (ZensG 2011),
- die Stichprobenverordnung Zensusgesetz 2011 (StichprobenV),
- sowie die jeweiligen landesrechtlichen Regelungen zur Ausführung des ZensG 2011.

Nach § 1 Abs. 1 ZensG 2011 führten die Statistischen Ämter des Bundes und der Länder eine Bevölkerungs-, Gebäude- und Wohnungszählung (Zensus) mit Stand zum 9. Mai 2011 (Berichtszeitpunkt) als Bundesstatistik durch.

Gemäß § 1 Abs. 3 ZensG 2011 dient der Zensus unter anderem der Gewinnung von Grunddaten für das Gesamtsystem der amtlichen Statistik sowie von Strukturdaten über die Bevölkerung als Datengrundlage für vielfältige politische Entscheidungen.

Die nachstehend veröffentlichten Ergebnisse wurden auf Basis folgender Erhebungen und statistischer Verfahren ermittelt:

- Daten aus der Gebäude- und Wohnungszählung (§ 6 ZensG 2011),
- Daten aus der Zusammenführung der Datensätze und Haushaltegenerierung (§ 9 Abs. 3 ZensG 2011).

## Methode

Da es in Deutschland zu Gebäude- und Wohnungsdaten keine flächendeckenden Register gibt, wurden die Angaben zu Gebäuden und Wohnungen durch eine postalische Befragung der Eigentümerinnen und Eigentümer oder Verwalterinnen und Verwalter von Gebäuden und Wohnungen sowie bewohnten Unterkünften gewonnen. Die zum Stichtag 9. Mai 2011 als Vollerhebung durchgeführte Gebäude- und Wohnungszählung liefert Informationen zu Gebäuden mit Wohnraum sowie zu den darin befindlichen Wohnungen. Zu rein gewerblich genutzten Objekten werden keine Informationen angeboten.

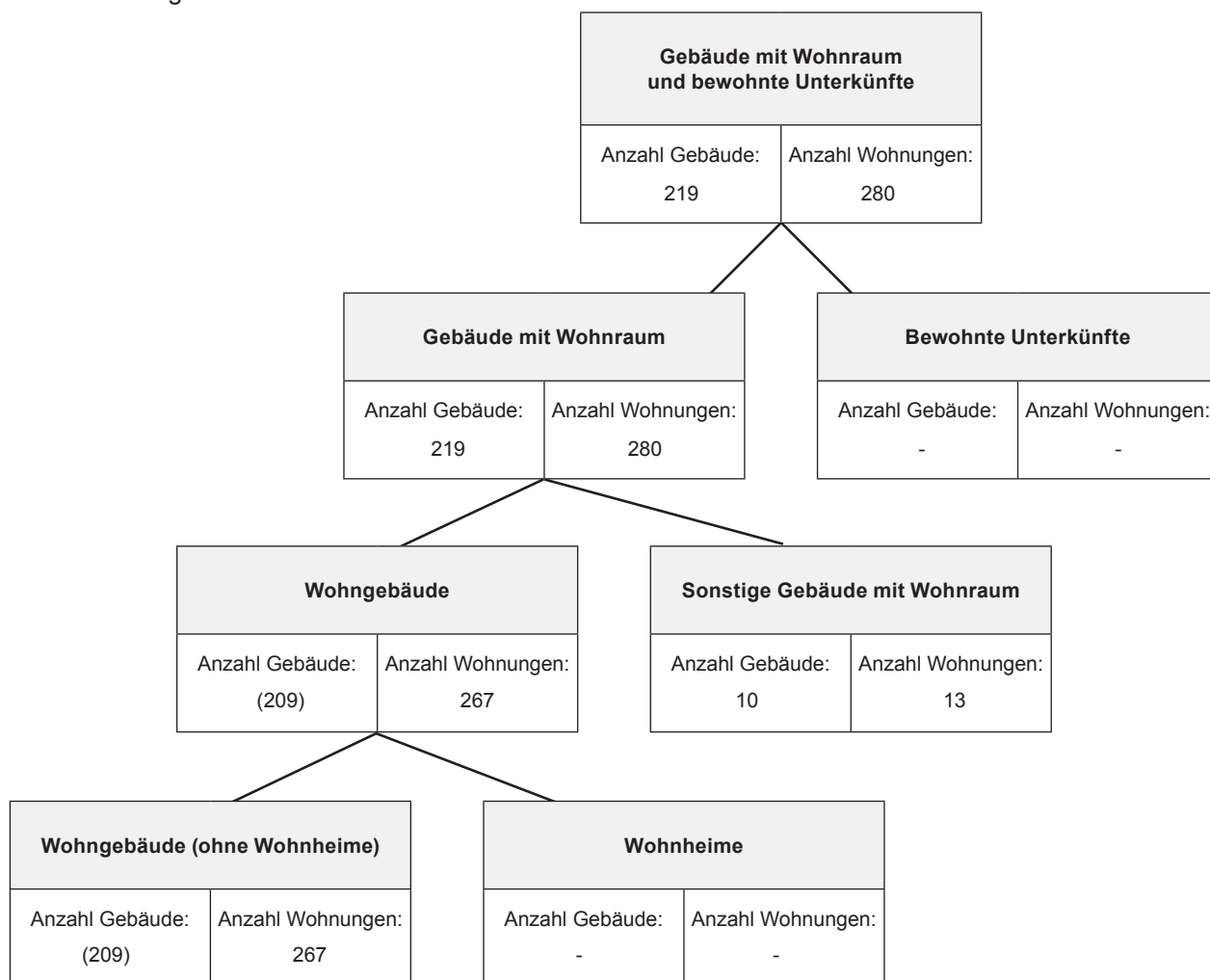
Durch das statistische Verfahren der Haushaltegenerierung stehen nicht nur die gesammelten Informationen zu Bevölkerung, Gebäuden und Wohnungen zur Verfügung, sondern zusätzlich auch Angaben zu Haushalts- und Familienstrukturen. Dabei wurden anschriftenweise Personen zu Haushalten zusammengefasst und den in der Gebäude- und Wohnungszählung erfassten Wohnungen zugeordnet. Die Haushaltegenerierung bildet daher die Wohnhaushalte an einer Anschrift ab. Die Zahl der Haushalte kann von der Zahl der bewohnten Wohnungen abweichen, da ein Haushalt beispielsweise bei Umzügen vorübergehend mehrere Wohnungen nutzen kann.

Bei allen Veröffentlichungen der amtlichen Statistik in Deutschland sind die Einzelangaben der Befragten grundsätzlich geheim zu halten (§ 16 Bundesstatistikgesetz). Bei allen Ergebnisbestandteilen aus Registerauszählungen oder Vollerhebungen des Zensus 2011 erfolgt die Geheimhaltung durch das maschinelle, datenverändernde Verfahren SAFE (Verfahren zur **s**icheren **A**nonymisierung für **E**inzeldaten). Dieses Verfahren stellt sicher, dass bereits vor Erstellung einer Ergebnistabelle kein Datensatz vorhanden ist, welcher Rückschlüsse auf Einzelfälle zulässt.

Weiterführende methodische Informationen zum Zensusmodell und zur Geheimhaltung stehen unter [www.zensus2011.de](http://www.zensus2011.de) zur Verfügung.

## Systematik von Gebäuden und Wohnungen

Im Rahmen des Zensus 2011 werden die Gebäude und Wohnungen nach der Art des Gebäudes in hierarchischen Strukturen abgebildet. Nachstehende Abbildung zeigt die Ergebnisse für die regionale Einheit dieser Veröffentlichung.



Die Ergebnisse zur Gebäude- und Wohnungszählung betrachten ausschließlich Gebäude mit Wohnraum. Bewohnte Unterkünfte bleiben daher für die Ergebnistabellen unberücksichtigt.

## 1.1 Gebäude mit Wohnraum und Wohnungen in Gebäuden mit Wohnraum nach Baujahr, Gebäudetyp, Zahl der Wohnungen, Eigentumsform und Heizungsart

|  | Gebäude mit Wohnraum |           | darunter    |           |
|--|----------------------|-----------|-------------|-----------|
|  | Gebäude              | Wohnungen | Wohngebäude |           |
|  |                      |           | Gebäude     | Wohnungen |
|  | Anzahl               | Anzahl    | Anzahl      | Anzahl    |
| <b>Insgesamt</b>                             |                      |           |             |           |
| Insgesamt                                    | 219                  | 280       | (209)       | 267       |
| <b>Baujahr</b>                               |                      |           |             |           |
| Vor 1919                                     | (57)                 | (66)      | 54          | (63)      |
| 1919 - 1948                                  | 32                   | 35        | 28          | 28        |
| 1949 - 1978                                  | (76)                 | (106)     | (73)        | (103)     |
| 1979 - 1986                                  | 12                   | 15        | 12          | 15        |
| 1987 - 1990                                  | 9                    | 9         | 9           | 9         |
| 1991 - 1995                                  | 9                    | 9         | 9           | 9         |
| 1996 - 2000                                  | 18                   | (34)      | 18          | (34)      |
| 2001 - 2004                                  | 6                    | 6         | 6           | 6         |
| 2005 - 2008                                  | -                    | -         | -           | -         |
| 2009 und später                              | -                    | -         | -           | -         |
| <b>Gebäudetyp nach Zahl der Wohnungen</b>    |                      |           |             |           |
| Freistehendes Haus Insgesamt                 | 179                  | (228)     | 175         | (221)     |
| mit 1 Wohnung                                | 149                  | 149       | 145         | 145       |
| mit 2 Wohnungen                              | 30                   | (54)      | (30)        | (54)      |
| mit 3 und mehr Wohnungen                     | -                    | 25        | -           | 22        |
| Doppelhaushälfte Insgesamt                   | 12                   | 18        | 12          | 18        |
| mit 1 Wohnung                                | 6                    | 6         | 6           | 6         |
| mit 2 Wohnungen                              | 6                    | 12        | 6           | 12        |
| mit 3 und mehr Wohnungen                     | -                    | -         | -           | -         |
| Gereihtes Haus Insgesamt                     | (12)                 | (15)      | (12)        | (15)      |
| mit 1 Wohnung                                | (12)                 | (12)      | (12)        | (12)      |
| mit 2 Wohnungen                              | -                    | 3         | -           | 3         |
| mit 3 und mehr Wohnungen                     | -                    | -         | -           | -         |
| Anderer Gebäudetyp Insgesamt                 | 16                   | 19        | 10          | 13        |
| mit 1 Wohnung                                | 16                   | 16        | 10          | 10        |
| mit 2 Wohnungen                              | -                    | 3         | -           | 3         |
| mit 3 und mehr Wohnungen                     | -                    | -         | -           | -         |
| <b>Zahl der Wohnungen im Gebäude</b>         |                      |           |             |           |
| 1 Wohnung                                    | 183                  | 183       | (173)       | (173)     |
| 2 Wohnungen                                  | 36                   | (72)      | 36          | (72)      |
| 3 - 6 Wohnungen                              | -                    | 15        | -           | 12        |
| 7 - 12 Wohnungen                             | -                    | 10        | -           | 10        |
| 13 und mehr Wohnungen                        | -                    | -         | -           | -         |
| <b>Eigentumsform des Gebäudes</b>            |                      |           |             |           |
| Gemeinschaft von Wohnungseigentümern/-innen  | 3                    | 15        | 3           | 15        |
| Privatperson/-en                             | 216                  | 265       | 206         | 252       |
| Wohnungsgenossenschaft                       | -                    | -         | -           | -         |
| Kommune oder kommunales Wohnungsunternehmen  | -                    | -         | -           | -         |
| Privatwirtschaftliches Wohnungsunternehmen   | -                    | -         | -           | -         |
| Anderes privatwirtschaftliches Unternehmen   | -                    | -         | -           | -         |
| Bund oder Land                               | -                    | -         | -           | -         |
| Organisation ohne Erwerbszweck (z.B. Kirche) | -                    | -         | -           | -         |

Noch: 1.1 Gebäude mit Wohnraum und Wohnungen in Gebäuden mit Wohnraum nach Baujahr, Gebäudetyp, Zahl der Wohnungen, Eigentumsform und Heizungsart

|  | Gebäude mit Wohnraum |           | darunter    |           |
|--|----------------------|-----------|-------------|-----------|
|  |                      |           | Wohngebäude |           |
|  | Gebäude              | Wohnungen | Gebäude     | Wohnungen |
|  | Anzahl               | Anzahl    | Anzahl      | Anzahl    |
| <b>Heizungsart</b>                               |                      |           |             |           |
| Fernheizung (Fernwärme)                          | -                    | -         | -           | -         |
| Etagenheizung                                    | 3                    | 3         | 3           | 3         |
| Blockheizung                                     | 3                    | 3         | 3           | 3         |
| Zentralheizung                                   | 183                  | 232       | 173         | 219       |
| Einzel-/Mehrraumöfen (auch Nachtspeicherheizung) | (30)                 | 42        | 30          | 42        |
| Keine Heizung im Gebäude oder in den Wohnungen   | -                    | -         | -           | -         |

Bei den ausgewiesenen Wohnungszahlen sind gewerblich genutzte Wohnungen nicht, Diplomatenwohnungen/Wohnungen ausländischer Streitkräfte nur in der „Insgesamt-Zeile“ berücksichtigt.

Die ausgewiesenen Zahlen zu „Gebäudetyp nach Zahl der Wohnungen“ und „Zahl der Wohnungen im Gebäude“ können Abweichungen zwischen der Anzahl der Gebäude und der entsprechenden Zahl der Wohnungen in diesen Gebäuden aufweisen. Dies ist auf das beim Zensus 2011 eingesetzte Geheimhaltungsverfahren zurückzuführen sowie auf die in den Wohnungsauswertungen nicht berücksichtigten Diplomatenwohnungen/Wohnungen ausländischer Streitkräfte bzw. gewerblich genutzten Wohnungen.

## 1.2 Gebäude mit Wohnraum nach Baujahr und Gebäudeart, Gebäudetyp, Zahl der Wohnungen, Eigentumsform und Heizungsart

|  | Insgesamt | Baujahr (Jahrzwanzigste) |             |             |                 |
|--|-----------|--------------------------|-------------|-------------|-----------------|
|  |           | Vor 1950                 | 1950 - 1969 | 1970 - 1989 | 1990 und später |
|  | Anzahl    | Anzahl                   | Anzahl      | Anzahl      | Anzahl          |
| <b>Insgesamt</b>                             |           |                          |             |             |                 |
| Insgesamt                                    | 219       | 89                       | (39)        | 55          | 36              |
| <b>Art des Gebäudes</b>                      |           |                          |             |             |                 |
| Gebäude mit Wohnraum                         | 219       | 89                       | (39)        | 55          | 36              |
| Wohngebäude                                  | (209)     | 82                       | (36)        | 55          | 36              |
| Wohngebäude (ohne Wohnheime)                 | (209)     | 82                       | (36)        | 55          | 36              |
| Wohnheime                                    | -         | -                        | -           | -           | -               |
| Sonstige Gebäude mit Wohnraum                | 10        | 7                        | 3           | -           | -               |
| <b>Gebäudetyp nach Zahl der Wohnungen</b>    |           |                          |             |             |                 |
| Freistehendes Haus Insgesamt                 | 179       | (70)                     | 30          | 46          | 33              |
| mit 1 Wohnung                                | 149       | (67)                     | 30          | 28          | 24              |
| mit 2 Wohnungen                              | 30        | 3                        | -           | 18          | 9               |
| mit 3 und mehr Wohnungen                     | -         | -                        | -           | -           | -               |
| Doppelhaushälfte Insgesamt                   | 12        | 3                        | 3           | 3           | 3               |
| mit 1 Wohnung                                | 6         | 3                        | -           | 3           | -               |
| mit 2 Wohnungen                              | 6         | -                        | 3           | -           | 3               |
| mit 3 und mehr Wohnungen                     | -         | -                        | -           | -           | -               |
| Gereihtes Haus Insgesamt                     | (12)      | (6)                      | -           | 6           | -               |
| mit 1 Wohnung                                | (12)      | 6                        | -           | 6           | -               |
| mit 2 Wohnungen                              | -         | -                        | -           | -           | -               |
| mit 3 und mehr Wohnungen                     | -         | -                        | -           | -           | -               |
| Anderer Gebäudetyp Insgesamt                 | 16        | 10                       | 6           | -           | -               |
| mit 1 Wohnung                                | 16        | 10                       | 6           | -           | -               |
| mit 2 Wohnungen                              | -         | -                        | -           | -           | -               |
| mit 3 und mehr Wohnungen                     | -         | -                        | -           | -           | -               |
| <b>Zahl der Wohnungen im Gebäude</b>         |           |                          |             |             |                 |
| 1 Wohnung                                    | 183       | (86)                     | (36)        | 37          | 24              |
| 2 Wohnungen                                  | 36        | 3                        | 3           | 18          | 12              |
| 3 - 6 Wohnungen                              | -         | -                        | -           | -           | -               |
| 7 - 12 Wohnungen                             | -         | -                        | -           | -           | -               |
| 13 und mehr Wohnungen                        | -         | -                        | -           | -           | -               |
| <b>Eigentumsform des Gebäudes</b>            |           |                          |             |             |                 |
| Gemeinschaft von Wohnungseigentümern/-innen  | 3         | -                        | -           | -           | 3               |
| Privatperson/-en                             | 216       | 89                       | (39)        | 55          | 33              |
| Wohnungsgenossenschaft                       | -         | -                        | -           | -           | -               |
| Kommune oder kommunales Wohnungsunternehmen  | -         | -                        | -           | -           | -               |
| Privatwirtschaftliches Wohnungsunternehmen   | -         | -                        | -           | -           | -               |
| Anderes privatwirtschaftliches Unternehmen   | -         | -                        | -           | -           | -               |
| Bund oder Land                               | -         | -                        | -           | -           | -               |
| Organisation ohne Erwerbszweck (z.B. Kirche) | -         | -                        | -           | -           | -               |



Noch: 1.2 Gebäude mit Wohnraum nach Baujahr und Gebäudeart, Gebäudetyp, Zahl der Wohnungen,  
Eigentumsform und Heizungsart

|   | Insgesamt | Baujahr (Jahrzwanzigste) |             |             |                 |
|---|-----------|--------------------------|-------------|-------------|-----------------|
|   |           | Vor 1950                 | 1950 - 1969 | 1970 - 1989 | 1990 und später |
|   | Anzahl    | Anzahl                   | Anzahl      | Anzahl      | Anzahl          |
| <b>Heizungsart</b>                                  |           |                          |             |             |                 |
| Fernheizung (Fernwärme)                             | -         | -                        | -           | -           | -               |
| Etagenheizung                                       | 3         | 3                        | -           | -           | -               |
| Blockheizung  | 3         | 3                        | -           | -           | -               |
| Zentralheizung                                      | 183       | (68)                     | (36)        | 46          | 33              |
| Einzel-/Mehrraumöfen (auch<br>Nachtspeicherheizung) | (30)      | 15                       | 3           | 9           | 3               |
| Keine Heizung im Gebäude oder in<br>den Wohnungen   | -         | -                        | -           | -           | -               |

## 1.3.1 Gebäude mit Wohnraum nach regionaler Einheit und Baujahr, Gebäudeart, Gebäudetyp, Zahl der Wohnungen, Eigentumsform und Heizungsart

|   | Gebäude  |                             |                       |                 |             |
|---|----------|-----------------------------|-----------------------|-----------------|-------------|
|   | Densborn | Verbandsgemeinde Gerolstein | Landkreis Vulkaneifel | Rheinland-Pfalz | Deutschland |
|   | Anzahl   | Anzahl                      | Anzahl                | Anzahl          | Anzahl      |
| <b>Insgesamt</b>                          |          |                             |                       |                 |             |
| Insgesamt                                 | 219      | 5 242                       | 23 720                | 1 183 475       | 18 922 618  |
| <b>Baujahr</b>                            |          |                             |                       |                 |             |
| Vor 1919                                  | (57)     | 937                         | 3 744                 | 181 833         | 2 655 042   |
| 1919 - 1948                               | 32       | 455                         | 2 215                 | 123 453         | 2 307 543   |
| 1949 - 1978                               | (76)     | 2 127                       | 9 290                 | 462 714         | 7 188 157   |
| 1979 - 1986                               | 12       | 520                         | 2 600                 | 120 331         | 1 828 250   |
| 1987 - 1990                               | 9        | 139                         | 817                   | 47 821          | 736 588     |
| 1991 - 1995                               | 9        | 307                         | 1 365                 | 69 320          | 1 153 484   |
| 1996 - 2000                               | 18       | 347                         | 1 782                 | 79 166          | 1 434 704   |
| 2001 - 2004                               | 6        | 224                         | 982                   | 47 349          | 790 074     |
| 2005 - 2008                               | -        | 130                         | 669                   | 36 981          | 594 658     |
| 2009 und später                           | -        | (56)                        | 256                   | 14 507          | 234 118     |
| <b>Art des Gebäudes</b>                   |          |                             |                       |                 |             |
| Gebäude mit Wohnraum                      | 219      | 5 242                       | 23 720                | 1 183 475       | 18 922 618  |
| Wohngebäude                               | (209)    | 5 038                       | 22 800                | 1 140 000       | 18 259 360  |
| Wohngebäude (ohne Wohnheime)              | (209)    | 5 038                       | 22 794                | 1 139 024       | 18 239 634  |
| Wohnheime                                 | -        | -                           | 6                     | 976             | 19 726      |
| Sonstige Gebäude mit Wohnraum             | 10       | 204                         | 920                   | 43 475          | 663 258     |
| <b>Gebäudetyp nach Zahl der Wohnungen</b> |          |                             |                       |                 |             |
| Freistehendes Haus Insgesamt              | 179      | 3 844                       | 18 981                | 813 645         | 11 670 098  |
| mit 1 Wohnung                             | 149      | 2 943                       | 14 970                | 597 607         | 7 865 099   |
| mit 2 Wohnungen                           | 30       | 666                         | 2 930                 | 143 967         | 2 363 400   |
| mit 3 und mehr Wohnungen                  | -        | 235                         | 1 081                 | 72 071          | 1 441 599   |
| Doppelhaushälfte Insgesamt                | 12       | 440                         | 1 714                 | 131 807         | 2 767 712   |
| mit 1 Wohnung                             | 6        | 318                         | 1 270                 | 93 446          | 1 961 269   |
| mit 2 Wohnungen                           | 6        | (87)                        | 301                   | 21 364          | 424 662     |
| mit 3 und mehr Wohnungen                  | -        | 35                          | 143                   | 16 997          | 381 781     |
| Gereihtes Haus Insgesamt                  | (12)     | 706                         | 1 896                 | 187 370         | 3 714 711   |
| mit 1 Wohnung                             | (12)     | 509                         | 1 400                 | 119 829         | 2 093 366   |
| mit 2 Wohnungen                           | -        | (102)                       | 270                   | 22 255          | 311 332     |
| mit 3 und mehr Wohnungen                  | -        | (95)                        | 226                   | 45 286          | 1 310 013   |
| Anderer Gebäudetyp Insgesamt              | 16       | 252                         | 1 129                 | 50 653          | 770 097     |
| mit 1 Wohnung                             | 16       | 192                         | 857                   | 33 076          | 419 909     |
| mit 2 Wohnungen                           | -        | 41                          | (175)                 | 7 730           | 130 258     |
| mit 3 und mehr Wohnungen                  | -        | (19)                        | 97                    | 9 847           | 219 930     |
| <b>Zahl der Wohnungen im Gebäude</b>      |          |                             |                       |                 |             |
| 1 Wohnung                                 | 183      | 3 962                       | 18 497                | 843 958         | 12 339 643  |
| 2 Wohnungen                               | 36       | 896                         | 3 676                 | 195 316         | 3 229 652   |
| 3 - 6 Wohnungen                           | -        | 347                         | 1 418                 | 114 928         | 2 251 854   |
| 7 - 12 Wohnungen                          | -        | 34                          | 97                    | 23 254          | 882 631     |
| 13 und mehr Wohnungen                     | -        | 3                           | (32)                  | 6 019           | 218 838     |

Noch: 1.3.1 Gebäude mit Wohnraum nach regionaler Einheit und Baujahr, Gebäudeart, Gebäudetyp, Zahl der Wohnungen, Eigentumsform und Heizungsart

|  | Gebäude  |                             |                       |                 |             |
|--|----------|-----------------------------|-----------------------|-----------------|-------------|
|  | Densborn | Verbandsgemeinde Gerolstein | Landkreis Vulkaneifel | Rheinland-Pfalz | Deutschland |
|  | Anzahl   | Anzahl                      | Anzahl                | Anzahl          | Anzahl      |
| <b>Eigentumsform des Gebäudes</b>                |          |                             |                       |                 |             |
| Gemeinschaft von Wohnungseigentümern/-innen      | 3        | 289                         | 1 132                 | 88 519          | 1 767 017   |
| Privatperson/-en                                 | 216      | 4 902                       | 22 381                | 1 060 228       | 15 968 275  |
| Wohnungsgenossenschaft                           | -        | -                           | -                     | 3 425           | 288 767     |
| Kommune oder kommunales Wohnungsunternehmen      | -        | 13                          | 48                    | 12 683          | 332 089     |
| Privatwirtschaftliches Wohnungsunternehmen       | -        | 22                          | 47                    | 8 438           | 316 086     |
| Anderes privatwirtschaftliches Unternehmen       | -        | 3                           | 59                    | 4 760           | 131 832     |
| Bund oder Land                                   | -        | -                           | 3                     | 1 109           | 44 215      |
| Organisation ohne Erwerbszweck (z.B. Kirche)     | -        | 13                          | 50                    | 4 313           | 74 337      |
| <b>Heizungsart</b>                               |          |                             |                       |                 |             |
| Fernheizung (Fernwärme)                          | -        | 80                          | 317                   | 28 315          | 1 020 473   |
| Etagenheizung                                    | 3        | (130)                       | 447                   | 69 769          | 1 218 091   |
| Blockheizung                                     | 3        | 22                          | (89)                  | 5 500           | 186 429     |
| Zentralheizung                                   | 183      | 4 079                       | 18 994                | 964 750         | 14 951 706  |
| Einzel-/Mehrraumöfen (auch Nachtspeicherheizung) | (30)     | 875                         | 3 512                 | 103 185         | 1 435 746   |
| Keine Heizung im Gebäude oder in den Wohnungen   | -        | 56                          | 361                   | 11 956          | 110 173     |

## 1.3.2 Gebäude mit Wohnraum nach regionaler Einheit und Baujahr, Gebäudeart, Gebäudetyp, Zahl der Wohnungen, Eigentumsform und Heizungsart -in %-

|   | Gebäude  |                             |                       |                 |             |
|---|----------|-----------------------------|-----------------------|-----------------|-------------|
|   | Densborn | Verbandsgemeinde Gerolstein | Landkreis Vulkaneifel | Rheinland-Pfalz | Deutschland |
|   | %        | %                           | %                     | %               | %           |
| <b>Baujahr</b>                            |          |                             |                       |                 |             |
| Vor 1919                                  | (26,0)   | 17,9                        | 15,8                  | 15,4            | 14,0        |
| 1919 - 1948                               | 14,6     | 8,7                         | 9,3                   | 10,4            | 12,2        |
| 1949 - 1978                               | (34,7)   | 40,6                        | 39,2                  | 39,1            | 38,0        |
| 1979 - 1986                               | 5,5      | 9,9                         | 11,0                  | 10,2            | 9,7         |
| 1987 - 1990                               | 4,1      | 2,7                         | 3,4                   | 4,0             | 3,9         |
| 1991 - 1995                               | 4,1      | 5,9                         | 5,8                   | 5,9             | 6,1         |
| 1996 - 2000                               | 8,2      | 6,6                         | 7,5                   | 6,7             | 7,6         |
| 2001 - 2004                               | 2,7      | 4,3                         | 4,1                   | 4,0             | 4,2         |
| 2005 - 2008                               | -        | 2,5                         | 2,8                   | 3,1             | 3,1         |
| 2009 und später                           | -        | (1,1)                       | 1,1                   | 1,2             | 1,2         |
| <b>Art des Gebäudes</b>                   |          |                             |                       |                 |             |
| Gebäude mit Wohnraum                      | 100,0    | 100,0                       | 100,0                 | 100,0           | 100,0       |
| Wohngebäude                               | (95,4)   | 96,1                        | 96,1                  | 96,3            | 96,5        |
| Wohngebäude (ohne Wohnheime)              | (95,4)   | 96,1                        | 96,1                  | 96,2            | 96,4        |
| Wohnheime                                 | -        | -                           | 0,0                   | 0,1             | 0,1         |
| Sonstige Gebäude mit Wohnraum             | 4,6      | 3,9                         | 3,9                   | 3,7             | 3,5         |
| <b>Gebäudetyp nach Zahl der Wohnungen</b> |          |                             |                       |                 |             |
| Freistehendes Haus Insgesamt              | 81,7     | 73,3                        | 80,0                  | 68,8            | 61,7        |
| mit 1 Wohnung                             | 68,0     | 56,1                        | 63,1                  | 50,5            | 41,6        |
| mit 2 Wohnungen                           | 13,7     | 12,7                        | 12,4                  | 12,2            | 12,5        |
| mit 3 und mehr Wohnungen                  | -        | 4,5                         | 4,6                   | 6,1             | 7,6         |
| Doppelhaushälfte Insgesamt                | 5,5      | 8,4                         | 7,2                   | 11,1            | 14,6        |
| mit 1 Wohnung                             | 2,7      | 6,1                         | 5,4                   | 7,9             | 10,4        |
| mit 2 Wohnungen                           | 2,7      | (1,7)                       | 1,3                   | 1,8             | 2,2         |
| mit 3 und mehr Wohnungen                  | -        | 0,7                         | 0,6                   | 1,4             | 2,0         |
| Gereihtes Haus Insgesamt                  | (5,5)    | 13,5                        | 8,0                   | 15,8            | 19,6        |
| mit 1 Wohnung                             | (5,5)    | 9,7                         | 5,9                   | 10,1            | 11,1        |
| mit 2 Wohnungen                           | -        | (1,9)                       | 1,1                   | 1,9             | 1,6         |
| mit 3 und mehr Wohnungen                  | -        | (1,8)                       | 1,0                   | 3,8             | 6,9         |
| Anderer Gebäudetyp Insgesamt              | 7,3      | 4,8                         | 4,8                   | 4,3             | 4,1         |
| mit 1 Wohnung                             | 7,3      | 3,7                         | 3,6                   | 2,8             | 2,2         |
| mit 2 Wohnungen                           | -        | 0,8                         | (0,7)                 | 0,7             | 0,7         |
| mit 3 und mehr Wohnungen                  | -        | (0,4)                       | 0,4                   | 0,8             | 1,2         |
| <b>Zahl der Wohnungen im Gebäude</b>      |          |                             |                       |                 |             |
| 1 Wohnung                                 | 83,6     | 75,6                        | 78,0                  | 71,3            | 65,2        |
| 2 Wohnungen                               | 16,4     | 17,1                        | 15,5                  | 16,5            | 17,1        |
| 3 - 6 Wohnungen                           | -        | 6,6                         | 6,0                   | 9,7             | 11,9        |
| 7 - 12 Wohnungen                          | -        | 0,6                         | 0,4                   | 2,0             | 4,7         |
| 13 und mehr Wohnungen                     | -        | 0,1                         | (0,1)                 | 0,5             | 1,2         |

Noch: 1.3.2 Gebäude mit Wohnraum nach regionaler Einheit und Baujahr, Gebäudeart, Gebäudetyp, Zahl der Wohnungen, Eigentumsform und Heizungsart -in %-

|  | Gebäude  |                             |                       |                 |             |
|--|----------|-----------------------------|-----------------------|-----------------|-------------|
|  | Densborn | Verbandsgemeinde Gerolstein | Landkreis Vulkaneifel | Rheinland-Pfalz | Deutschland |
|  | %        | %                           | %                     | %               | %           |
| <b>Eigentumsform des Gebäudes</b>                |          |                             |                       |                 |             |
| Gemeinschaft von Wohnungseigentümern/-innen      | 1,4      | 5,5                         | 4,8                   | 7,5             | 9,3         |
| Privatperson/-en                                 | 98,6     | 93,5                        | 94,4                  | 89,6            | 84,4        |
| Wohnungsgenossenschaft                           | -        | -                           | -                     | 0,3             | 1,5         |
| Kommune oder kommunales Wohnungsunternehmen      | -        | 0,2                         | 0,2                   | 1,1             | 1,8         |
| Privatwirtschaftliches Wohnungsunternehmen       | -        | 0,4                         | 0,2                   | 0,7             | 1,7         |
| Anderes privatwirtschaftliches Unternehmen       | -        | 0,1                         | 0,2                   | 0,4             | 0,7         |
| Bund oder Land                                   | -        | -                           | 0,0                   | 0,1             | 0,2         |
| Organisation ohne Erwerbszweck (z.B. Kirche)     | -        | 0,2                         | 0,2                   | 0,4             | 0,4         |
| <b>Heizungsart</b>                               |          |                             |                       |                 |             |
| Fernheizung (Fernwärme)                          | -        | 1,5                         | 1,3                   | 2,4             | 5,4         |
| Etagenheizung                                    | 1,4      | (2,5)                       | 1,9                   | 5,9             | 6,4         |
| Blockheizung                                     | 1,4      | 0,4                         | (0,4)                 | 0,5             | 1,0         |
| Zentralheizung                                   | 83,6     | 77,8                        | 80,1                  | 81,5            | 79,0        |
| Einzel-/Mehrraumöfen (auch Nachtspeicherheizung) | (13,7)   | 16,7                        | 14,8                  | 8,7             | 7,6         |
| Keine Heizung im Gebäude oder in den Wohnungen   | -        | 1,1                         | 1,5                   | 1,0             | 0,6         |

Die relativen Ergebnisse beziehen sich auf die Gesamtzahl der Gebäude der jeweiligen regionalen Einheit je betrachtetem Gebäudemerkmal.

Die relativen Werte wurden durch Division von Ergebnissen nach Durchführung der Geheimhaltung errechnet.

## 2.1 Wohnungen in Gebäuden mit Wohnraum nach Art der Nutzung, Fläche der Wohnung, Zahl der Räume und Ausstattung

|  | Wohnungen in Gebäuden mit Wohnraum | davon                     |   |                         |  |
|--|------------------------------------|---------------------------|---|-------------------------|--|
|  |                                    | Wohnungen in Wohngebäuden | davon                                       |                         | Wohnungen in Sonstigen Gebäuden mit Wohnraum |
|  |                                    |                           | Wohnungen in Wohngebäuden (keine Wohnheime) | Wohnungen in Wohnheimen |  |
|  | Anzahl                             | Anzahl                    | Anzahl                                      | Anzahl                  | Anzahl                                       |
| <b>Insgesamt</b>                               |                                    |                           |   |                         |  |
| Insgesamt                                      | 280                                | 267                       | 267   | -                       | 13   |
| <b>Art der Wohnungsnutzung</b>                 |                                    |                           |   |                         |  |
| Von Eigentümer/-in bewohnt                     | 197                                | 197                       | 197   | -                       | -  |
| Zu Wohnzwecken vermietet (auch mietfrei)       | (61)                               | (55)                      | (55)  | -                       | 6  |
| Ferien- und Freizeitwohnung                    | (9)                                | (9)                       | (9)   | -                       | -  |
| Leer stehend                                   | 13                                 | 6                         | 6   | -                       | 7  |
| <b>Fläche der Wohnung in m²</b>                |                                    |                           |   |                         |  |
| Unter 40                                       | -                                  | -                         | -   | -                       | -  |
| 40 - 59  | 16                                 | 16                        | 16  | -                       | -  |
| 60 - 79  | (34)                               | 28                        | 28  | -                       | 6  |
| 80 - 99  | (67)                               | (63)                      | (63)  | -                       | 4  |
| 100 - 119                                      | 39                                 | 39                        | 39  | -                       | -  |
| 120 - 139                                      | (34)                               | (34)                      | (34)  | -                       | -  |
| 140 - 159                                      | (53)                               | (50)                      | (50)  | -                       | 3  |
| 160 - 179                                      | 15                                 | 15                        | 15  | -                       | -  |
| 180 - 199                                      | 13                                 | 13                        | 13  | -                       | -  |
| 200 und mehr                                   | 9                                  | 9                         | 9   | -                       | -  |
| <b>Zahl der Räume</b>                          |                                    |                           |   |                         |  |
| 1 Raum   | -                                  | -                         | -   | -                       | -  |
| 2 Räume  | 7                                  | 4                         | 4   | -                       | 3  |
| 3 Räume  | (40)                               | (33)                      | (33)  | -                       | 7  |
| 4 Räume  | 43                                 | 43                        | 43  | -                       | -  |
| 5 Räume  | 58                                 | 55                        | 55  | -                       | 3  |
| 6 Räume  | 61                                 | 61                        | 61  | -                       | -  |
| 7 und mehr Räume                               | (71)                               | (71)                      | (71)  | -                       | -  |
| <b>Ausstattung der Wohnung</b>                 |                                    |                           |   |                         |  |
| Badewanne/Dusche und WC vorhanden              | 277                                | 264                       | 264   | -                       | 13   |
| Badewanne/Dusche und WC nicht vorhanden        | -                                  | -                         | -   | -                       | -  |
| Badewanne/Dusche vorhanden, WC nicht vorhanden | -                                  | -                         | -   | -                       | -  |
| Badewanne/Dusche nicht vorhanden, WC vorhanden | 3                                  | 3                         | 3   | -                       | -  |

Bei den ausgewiesenen Wohnungszahlen sind gewerblich genutzte Wohnungen nicht, Diplomatenwohnungen/Wohnungen ausländischer Streitkräfte nur in der „Insgesamt-Zeile“ berücksichtigt.

## 2.2.1 Wohnungen in Gebäuden mit Wohnraum nach regionaler Einheit und Art der Nutzung, Fläche der Wohnung, Zahl der Räume und Ausstattung

|  | Wohnungen |                             |                       |                 |             |
|--|-----------|-----------------------------|-----------------------|-----------------|-------------|
|  | Densborn  | Verbandsgemeinde Gerolstein | Landkreis Vulkaneifel | Rheinland-Pfalz | Deutschland |
|  | Anzahl    | Anzahl                      | Anzahl                | Anzahl          | Anzahl      |
| <b>Insgesamt</b>                               |           |                             |                       |                 |             |
| Insgesamt                                      | 280       | 7 285                       | 31 880                | 2 010 559       | 40 563 320  |
| <b>Art der Wohnungsnutzung</b>                 |           |                             |                       |                 |             |
| Von Eigentümer/-in bewohnt                     | 197       | 4 349                       | 19 431                | 1 056 986       | 17 292 029  |
| Zu Wohnzwecken vermietet (auch mietfrei)       | (61)      | 2 262                       | 9 426                 | 841 958         | 21 199 913  |
| Ferien- und Freizeitwohnung                    | (9)       | 308                         | 1 486                 | 14 906          | 224 529     |
| Leer stehend                                   | 13        | 366                         | 1 533                 | 89 040          | 1 828 846   |
| <b>Fläche der Wohnung in m²</b>                |           |                             |                       |                 |             |
| Unter 40                                       | -         | (134)                       | 471                   | 79 051          | 2 177 061   |
| 40 - 59  | 16        | 610                         | 2 492                 | 219 658         | 7 288 734   |
| 60 - 79  | (34)      | 1 120                       | 4 570                 | 368 640         | 9 663 142   |
| 80 - 99  | (67)      | 1 341                       | 5 625                 | 363 190         | 6 987 435   |
| 100 - 119                                      | 39        | 1 137                       | 5 122                 | 281 553         | 4 913 194   |
| 120 - 139                                      | (34)      | 1 342                       | 5 754                 | 282 169         | 4 211 779   |
| 140 - 159                                      | (53)      | 697                         | 3 526                 | 181 337         | 2 394 089   |
| 160 - 179                                      | 15        | 358                         | 1 782                 | 86 315          | 1 117 240   |
| 180 - 199                                      | 13        | (165)                       | 953                   | 53 728          | 686 793     |
| 200 und mehr                                   | 9         | 381                         | 1 581                 | 87 249          | 1 105 850   |
| <b>Zahl der Räume</b>                          |           |                             |                       |                 |             |
| 1 Raum   | -         | (105)                       | 290                   | 56 146          | 1 306 117   |
| 2 Räume  | 7         | 398                         | 1 524                 | 130 279         | 3 735 658   |
| 3 Räume  | (40)      | 911                         | 3 899                 | 335 419         | 8 890 843   |
| 4 Räume  | 43        | 1 348                       | 5 534                 | 436 277         | 10 410 969  |
| 5 Räume  | 58        | 1 351                       | 5 864                 | 364 352         | 6 855 418   |
| 6 Räume  | 61        | 1 316                       | 6 002                 | 292 471         | 4 406 792   |
| 7 und mehr Räume                               | (71)      | 1 856                       | 8 763                 | 387 946         | 4 939 520   |
| <b>Ausstattung der Wohnung</b>                 |           |                             |                       |                 |             |
| Badewanne/Dusche und WC vorhanden              | 277       | 7 215                       | 31 595                | 1 970 139       | 39 916 059  |
| Badewanne/Dusche und WC nicht vorhanden        | -         | (26)                        | (99)                  | 6 506           | 308 371     |
| Badewanne/Dusche vorhanden, WC nicht vorhanden | -         | 10                          | (37)                  | 4 165           | 104 585     |
| Badewanne/Dusche nicht vorhanden, WC vorhanden | 3         | 34                          | (145)                 | 22 080          | 216 302     |

Bei den ausgewiesenen Wohnungszahlen sind gewerblich genutzte Wohnungen nicht, Diplomatenwohnungen/Wohnungen ausländischer Streitkräfte nur in der „Insgesamt-Zeile“ berücksichtigt.

## 2.2.2 Wohnungen in Gebäuden mit Wohnraum nach regionaler Einheit und Art der Nutzung, Fläche der Wohnung, Zahl der Räume und Ausstattung -in %-

|  | Wohnungen |                             |                       |                 |             |
|--|-----------|-----------------------------|-----------------------|-----------------|-------------|
|  | Densborn  | Verbandsgemeinde Gerolstein | Landkreis Vulkaneifel | Rheinland-Pfalz | Deutschland |
|  | %         | %                           | %                     | %               | %           |
| <b>Art der Wohnungsnutzung</b>                 |           |                             |                       |                 |             |
| Von Eigentümer/-in bewohnt                     | 70,4      | 59,7                        | 61,0                  | 52,8            | 42,6        |
| Zu Wohnzwecken vermietet (auch mietfrei)       | (21,8)    | 31,1                        | 29,6                  | 42,0            | 52,3        |
| Ferien- und Freizeitwohnung                    | (3,2)     | 4,2                         | 4,7                   | 0,7             | 0,6         |
| Leer stehend                                   | 4,6       | 5,0                         | 4,8                   | 4,4             | 4,5         |
| <b>Fläche der Wohnung in m²</b>                |           |                             |                       |                 |             |
| Unter 40                                       | -         | (1,8)                       | 1,5                   | 3,9             | 5,4         |
| 40 - 59  | 5,7       | 8,4                         | 7,8                   | 11,0            | 18,0        |
| 60 - 79  | (12,1)    | 15,4                        | 14,3                  | 18,4            | 23,8        |
| 80 - 99  | (23,9)    | 18,4                        | 17,6                  | 18,1            | 17,2        |
| 100 - 119                                      | 13,9      | 15,6                        | 16,1                  | 14,1            | 12,1        |
| 120 - 139                                      | (12,1)    | 18,4                        | 18,1                  | 14,1            | 10,4        |
| 140 - 159                                      | (18,9)    | 9,6                         | 11,1                  | 9,1             | 5,9         |
| 160 - 179                                      | 5,4       | 4,9                         | 5,6                   | 4,3             | 2,8         |
| 180 - 199                                      | 4,6       | (2,3)                       | 3,0                   | 2,7             | 1,7         |
| 200 und mehr                                   | 3,2       | 5,2                         | 5,0                   | 4,4             | 2,7         |
| <b>Zahl der Räume</b>                          |           |                             |                       |                 |             |
| 1 Raum   | -         | (1,4)                       | 0,9                   | 2,8             | 3,2         |
| 2 Räume  | 2,5       | 5,5                         | 4,8                   | 6,5             | 9,2         |
| 3 Räume  | (14,3)    | 12,5                        | 12,2                  | 16,7            | 21,9        |
| 4 Räume  | 15,4      | 18,5                        | 17,4                  | 21,8            | 25,7        |
| 5 Räume  | 20,7      | 18,5                        | 18,4                  | 18,2            | 16,9        |
| 6 Räume  | 21,8      | 18,1                        | 18,8                  | 14,6            | 10,9        |
| 7 und mehr Räume                               | (25,4)    | 25,5                        | 27,5                  | 19,4            | 12,2        |
| <b>Ausstattung der Wohnung</b>                 |           |                             |                       |                 |             |
| Badewanne/Dusche und WC vorhanden              | 98,9      | 99,0                        | 99,1                  | 98,4            | 98,4        |
| Badewanne/Dusche und WC nicht vorhanden        | -         | (0,4)                       | (0,3)                 | 0,3             | 0,8         |
| Badewanne/Dusche vorhanden, WC nicht vorhanden | -         | 0,1                         | (0,1)                 | 0,2             | 0,3         |
| Badewanne/Dusche nicht vorhanden, WC vorhanden | 1,1       | 0,5                         | (0,5)                 | 1,1             | 0,5         |

Bei den ausgewiesenen Wohnungszahlen sind gewerblich genutzte Wohnungen, Diplomatenwohnungen/Wohnungen ausländischer Streitkräfte nicht berücksichtigt.

Die relativen Ergebnisse beziehen sich auf die Gesamtzahl der Gebäude der jeweiligen regionalen Einheit je betrachtetem Gebäudemerkmal.

Die relativen Werte wurden durch Division von Ergebnissen nach Durchführung der Geheimhaltung errechnet.



## 3.1 Gebäude- und Wohnungskennzahlen im regionalen Vergleich

| Gebiet                             | Kennzahlen für Gebäude und Wohnungen |  |   |
|------------------------------------|--------------------------------------|--|---|
|                                    | Eigentümerquote<br>(Wohnungen)       | Durchschnittliche<br>Wohnungsgröße in m² | Durchschnittliche Anzahl<br>der Wohnungen je<br>Wohngebäude |
|                                    | %                                    | m²                                       | Anzahl  |
| Verbandsgemeinde Daun              | 66                                   | 111                                      | 1   |
| Betteldorf                         | .                                    | .  | 1   |
| Bleckhausen                        | .                                    | .  | 1   |
| Brockscheid                        | .                                    | .  | 1   |
| Darscheid                          | .                                    | .  | 1   |
| Daun, Stadt                        | 51                                   | 105                                      | 2   |
| Demerath                           | .                                    | .  | 1   |
| Deudesfeld                         | .                                    | .  | 1   |
| Dockweiler                         | .                                    | .  | 1   |
| Dreis-Brück                        | 77                                   | 119                                      | 1   |
| Ellscheid                          | 78                                   | .  | 1   |
| Gefell                             | .                                    | .  | 1   |
| Gillenfeld                         | 66                                   | .  | 1   |
| Hinterweiler                       | .                                    | 126                                      | 1   |
| Hörscheid                          | .                                    | .  | 1   |
| Immerath                           | .                                    | .  | 1   |
| Kirchweiler                        | .                                    | .  | 1   |
| Kradenbach                         | .                                    | .  | 1   |
| Mehren                             | 62                                   | 113                                      | 1   |
| Meisburg                           | .                                    | .  | 1   |
| Mückeln                            | 76                                   | .  | 1   |
| Nerdlen                            | .                                    | .  | 1   |
| Niederstadtfeld                    | .                                    | .  | 1   |
| Oberstadtfeld                      | .                                    | .  | 1   |
| Sarmersbach                        | .                                    | .  | 1   |
| Saxler                             | .                                    | .  | 1   |
| Schalkenmehren                     | .                                    | .  | 1   |
| Schutz                             | .                                    | .  | 1   |
| Schönbach                          | .                                    | .  | 1   |
| Steineberg                         | .                                    | .  | 1   |
| Steiningen                         | .                                    | .  | 1   |
| Strohn                             | .                                    | .  | 1   |
| Strotzbüsch                        | .                                    | 110                                      | 1   |
| Udler                              | .                                    | .  | 1   |
| Utzerath                           | 86                                   | .  | 1   |
| Wallenborn                         | .                                    | .  | 1   |
| Weidenbach                         | .                                    | .  | 1   |
| Winkel (Eifel)                     | .                                    | .  | 1   |
| Üdersdorf                          | 74                                   | .  | 1   |
| <b>Verbandsgemeinde Gerolstein</b> | 67                                   | 110                                      | 1   |
| Berlingen                          | .                                    | .  | 1   |
| Birresborn                         | .                                    | .  | 1   |
| <b>Densborn</b>                    | .                                    | 114                                      | 1   |
| Duppach                            | .                                    | .  | 1   |
| Gerolstein, Stadt                  | 59                                   | 108                                      | 1   |
| Hohenfels-Essingen                 | .                                    | .  | 1   |
| Kalenborn-Scheuern                 | .                                    | .  | 1   |
| Kopp                               | .                                    | .  | 1   |
| Mürtenbach                         | .                                    | .  | 1   |
| Neroth                             | .                                    | .  | 1   |
| Pelm                               | .                                    | .  | 1   |

## Noch: 3.1 Gebäude- und Wohnungskennzahlen im regionalen Vergleich

| Gebiet                      | Kennzahlen für Gebäude und Wohnungen |  |   |
|-----------------------------|--------------------------------------|--|---|
|                             | Eigentümerquote<br>(Wohnungen)       | Durchschnittliche<br>Wohnungsgröße in m² | Durchschnittliche Anzahl<br>der Wohnungen je<br>Wohngebäude |
|                             | %                                    | m²                                       | Anzahl  |
| Rockeskyll                  | .                                    | 114                                      | 1   |
| Salm                        | .                                    | .  | 1   |
| Verbandsgemeinde Hillesheim | 70                                   | 115                                      | 1   |
| Basberg                     | .                                    | .  | 1   |
| Berndorf                    | .                                    | .  | 1   |
| Dohm-Lammersdorf            | .                                    | .  | 1   |
| Hillesheim, Stadt           | 57                                   | .  | 2   |
| Kerpen (Eifel)              | .                                    | .  | 1   |
| Nohn                        | .                                    | .  | 1   |
| Oberbettingen               | .                                    | .  | 1   |
| Oberehe-Stroheich           | .                                    | .  | 1   |
| Walsdorf                    | .                                    | .  | 1   |
| Wiesbaum                    | .                                    | .  | 1   |
| Üxheim                      | .                                    | .  | 1   |
| Verbandsgemeinde Kelberg    | 74                                   | .  | 1   |
| Arbach                      | .                                    | .  | 1   |
| Beinhausen                  | .                                    | .  | 1   |
| Bereborn                    | .                                    | .  | 1   |
| Berenbach                   | .                                    | .  | 1   |
| Bodenbach                   | .                                    | 122                                      | 1   |
| Bongard                     | .                                    | 116                                      | 1   |
| Borler                      | .                                    | .  | 1   |
| Boxberg                     | .                                    | .  | 1   |
| Brücktal                    | .                                    | .  | 2   |
| Drees                       | .                                    | .  | 1   |
| Gelenberg                   | 87                                   | 128                                      | 1   |
| Gunderath                   | .                                    | .  | 1   |
| Horperath                   | .                                    | .  | 1   |
| Höchstberg                  | .                                    | .  | 1   |
| Hörschhausen                | .                                    | .  | 1   |
| Kaperich                    | .                                    | .  | 1   |
| Katzwinkel                  | 87                                   | .  | 1   |
| Kelberg                     | 65                                   | 119                                      | 1   |
| Kirsbach                    | .                                    | .  | 1   |
| Kolverath                   | .                                    | .  | 1   |
| Kötterichen                 | .                                    | 114                                      | 1   |
| Lirstal                     | .                                    | 100                                      | 1   |
| Mannebach                   | .                                    | .  | 1   |
| Mosbruch                    | 90                                   | .  | 1   |
| Neichen                     | .                                    | .  | 1   |
| Nitz                        | .                                    | .  | 2   |
| Oberelz                     | .                                    | .  | 1   |
| Reimerath                   | .                                    | .  | 1   |
| Retterath                   | .                                    | .  | 1   |
| Sassen                      | .                                    | .  | 1   |
| Uersfeld                    | .                                    | .  | 1   |
| Ueß                         | .                                    | .  | 1   |
| Welcherath                  | .                                    | .  | 1   |
| Verbandsgemeinde Obere Kyll | 72                                   | 111                                      | 1   |
| Birgel                      | .                                    | .  | 1   |
| Esch                        | .                                    | .  | 1   |
| Feusdorf                    | 80                                   | 120                                      | 1   |

## Noch: 3.1 Gebäude- und Wohnungskennzahlen im regionalen Vergleich

| Gebiet                       | Kennzahlen für Gebäude und Wohnungen |  |   |
|------------------------------|--------------------------------------|--|---|
|                              | Eigentümerquote<br>(Wohnungen)       | Durchschnittliche<br>Wohnungsgröße in m² | Durchschnittliche Anzahl<br>der Wohnungen je<br>Wohngebäude |
|                              | %                                    | m²                                       | Anzahl  |
| Gönnersdorf                  | .                                    | .  | 1   |
| Hallschlag                   | .                                    | .  | 1   |
| Jünkerath                    | 62                                   | .  | 1   |
| Kerschenbach                 | .                                    | .  | 1   |
| Lissendorf                   | 67                                   | 99                                       | 1   |
| Ormont                       | .                                    | .  | 1   |
| Reuth                        | .                                    | .  | 2   |
| Scheid                       | 88                                   | .  | 1   |
| Schüller                     | .                                    | .  | 1   |
| Stadtkyll                    | .                                    | .  | 1   |
| Steffeln                     | .                                    | .  | 1   |
| <b>Landkreis Vulkaneifel</b> | 68,6                                 | .  | 1,4   |
| <b>Rheinland-Pfalz</b>       | 57,1                                 | 104,2                                    | 1,7   |
| <b>Deutschland</b>           | 45,9                                 | 91,4                                     | 2,1   |

Die Kennzahlen wurden durch Division von Originalergebnissen vor Geheimhaltung errechnet. Kennzahlwerte, die Rückschlüsse auf diese Originalergebnisse ermöglichen würden, wurden gesperrt.

Weitere Informationen zur jeweiligen Berechnung sind dem Bereich der Definitionen zu entnehmen.

## 3.2 Weitere Wohnungskennzahlen im regionalen Vergleich

| Gebiet                             | Kennzahlen für Wohnungen                  |                             |   |
|------------------------------------|---|-----------------------------|---|
|                                    | Anteil des selbst genutzten Wohneigentums | Leerstandsquote (Wohnungen) | Anteil des zu Wohnzwecken vermieteten Wohneigentums (auch mietfrei) |
|                                    | %   | %                           | %   |
| Verbandsgemeinde Daun              | 63  | 4                           | 33  |
| Betteldorf                         | .   | .                           | .   |
| Bleckhausen                        | .   | .                           | .   |
| Brockscheid                        | .   | .                           | .   |
| Darscheid                          | .   | .                           | .   |
| Daun, Stadt                        | 49  | 3                           | 48  |
| Demerath                           | .   | 6                           | 17  |
| Deudesfeld                         | .   | .                           | 20  |
| Dockweiler                         | .   | .                           | .   |
| Dreis-Brück                        | .   | 5                           | 21  |
| Ellscheid                          | .   | .                           | .   |
| Gefell                             | .   | -                           | .   |
| Gillenfeld                         | 63  | 5                           | 32  |
| Hinterweiler                       | .   | .                           | .   |
| Hörscheid                          | .   | .                           | .   |
| Immerath                           | .   | 5                           | .   |
| Kirchweiler                        | .   | 6                           | .   |
| Kradenbach                         | .   | .                           | .   |
| Mehren                             | 59  | 5                           | 36  |
| Meisburg                           | .   | .                           | .   |
| Mückeln                            | .   | .                           | 24  |
| Nerdlen                            | .   | 4                           | .   |
| Niederstadtfeld                    | 76  | .                           | .   |
| Oberstadtfeld                      | .   | .                           | .   |
| Sarmersbach                        | .   | .                           | .   |
| Saxler                             | 69  | .                           | .   |
| Schalkenmehren                     | .   | .                           | .   |
| Schutz                             | .   | .                           | .   |
| Schönbach                          | .   | .                           | .   |
| Steineberg                         | 79  | .                           | .   |
| Steiningen                         | 69  | .                           | .   |
| Strohn                             | .   | .                           | .   |
| Strotzbüsch                        | 69  | .                           | .   |
| Udler                              | .   | .                           | .   |
| Utzerath                           | .   | .                           | 13  |
| Wallenborn                         | .   | 7                           | .   |
| Weidenbach                         | .   | .                           | .   |
| Winkel (Eifel)                     | .   | .                           | .   |
| Üdersdorf                          | 71  | 4                           | 25  |
| <b>Verbandsgemeinde Gerolstein</b> | <b>64</b>                                 | <b>5</b>                    | <b>31</b>   |
| Berlingen                          | .   | .                           | .   |
| Birresborn                         | .   | 7                           | .   |
| <b>Densborn</b>                    | .   | .                           | .   |
| Duppach                            | .   | 9                           | .   |
| Gerolstein, Stadt                  | 57  | 5                           | 39  |
| Hohenfels-Essingen                 | .   | 4                           | .   |
| Kalenborn-Scheuern                 | .   | .                           | .   |
| Kopp                               | .   | .                           | .   |
| Mürtenbach                         | 68  | .                           | .   |
| Neroth                             | 75  | .                           | .   |
| Pelm                               | 67  | .                           | .   |

## Noch: 3.2 Weitere Wohnungskennzahlen im regionalen Vergleich

| Gebiet                      | Kennzahlen für Wohnungen                  |                             |   |
|-----------------------------|---|-----------------------------|---|
|                             | Anteil des selbst genutzten Wohneigentums | Leerstandsquote (Wohnungen) | Anteil des zu Wohnzwecken vermieteten Wohneigentums (auch mietfrei) |
|                             | %   | %                           | %   |
| Rockeskyll                  | .   | .                           | .   |
| Salm                        | .   | .                           | .   |
| Verbandsgemeinde Hillesheim | 67  | 4                           | 29  |
| Basberg                     | .   | .                           | .   |
| Berndorf                    | 75  | .                           | .   |
| Dohm-Lammersdorf            | .   | .                           | .   |
| Hillesheim, Stadt           | 55  | .                           | 42  |
| Kerpen (Eifel)              | .   | 7                           | .   |
| Nohn                        | .   | .                           | .   |
| Oberbettingen               | .   | 1                           | .   |
| Oberehe-Stroheich           | 82  | .                           | 15  |
| Walsdorf                    | .   | 6                           | .   |
| Wiesbaum                    | .   | .                           | .   |
| Üxheim                      | 74  | .                           | .   |
| Verbandsgemeinde Kelberg    | 71  | 5                           | 24  |
| Arbach                      | .   | .                           | .   |
| Beinhausen                  | .   | -                           | .   |
| Bereborn                    | .   | .                           | .   |
| Berenbach                   | .   | .                           | .   |
| Bodenbach                   | .   | 3                           | .   |
| Bongard                     | 71  | .                           | .   |
| Borler                      | .   | .                           | .   |
| Boxberg                     | .   | .                           | 25  |
| Brücktal                    | .   | .                           | .   |
| Drees                       | .   | .                           | .   |
| Gelenberg                   | .   | .                           | .   |
| Gunderath                   | .   | .                           | .   |
| Horperath                   | .   | .                           | .   |
| Höchstberg                  | .   | .                           | .   |
| Hörschhausen                | .   | .                           | .   |
| Kaperich                    | .   | .                           | .   |
| Katzwinkel                  | .   | .                           | 13  |
| Kelberg                     | 61  | .                           | .   |
| Kirsbach                    | .   | -                           | .   |
| Kolverath                   | .   | .                           | .   |
| Kötterichen                 | .   | .                           | 23  |
| Lirstal                     | .   | .                           | .   |
| Mannebach                   | .   | .                           | .   |
| Mosbruch                    | .   | .                           | .   |
| Neichen                     | .   | .                           | .   |
| Nitz                        | .   | .                           | .   |
| Oberelz                     | .   | .                           | .   |
| Reimerath                   | .   | .                           | .   |
| Retterath                   | 74  | .                           | 21  |
| Sassen                      | .   | .                           | .   |
| Uersfeld                    | .   | .                           | .   |
| Ueß                         | .   | -                           | .   |
| Welcherath                  | .   | .                           | .   |
| Verbandsgemeinde Obere Kyll | 67  | 7                           | 26  |
| Birgel                      | .   | 7                           | .   |
| Esch                        | .   | .                           | .   |

## Noch: 3.2 Weitere Wohnungskennzahlen im regionalen Vergleich

| Gebiet                       | Kennzahlen für Wohnungen                  |                             |   |
|------------------------------|---|-----------------------------|---|
|                              | Anteil des selbst genutzten Wohneigentums | Leerstandsquote (Wohnungen) | Anteil des zu Wohnzwecken vermieteten Wohneigentums (auch mietfrei) |
|                              | %   | %                           | %   |
| Feusdorf                     | .   | .                           | .   |
| Gönnersdorf                  | .   | .                           | .   |
| Hallschlag                   | .   | .                           | .   |
| Jünkerath                    | .   | .                           | 35  |
| Kerschenbach                 | 78  | .                           | .   |
| Lissendorf                   | .   | .                           | .   |
| Ormont                       | .   | 4                           | .   |
| Reuth                        | .   | 4                           | .   |
| Scheid                       | .   | .                           | 12  |
| Schüller                     | .   | .                           | .   |
| Stadtkyll                    | .   | .                           | .   |
| Steffeln                     | .   | .                           | .   |
| <b>Landkreis Vulkaneifel</b> | 65,3                                      | 4,9                         | 29,8  |
| <b>Rheinland-Pfalz</b>       | 54,7                                      | 4,3                         | 41  |
| <b>Deutschland</b>           | 43,9                                      | 4,4                         | 51,7  |

Die Kennzahlen wurden durch Division von Originalergebnissen vor Geheimhaltung errechnet. Kennzahlwerte, die Rückschlüsse auf diese Originalergebnisse ermöglichen würden, wurden gesperrt.

Weitere Informationen zur jeweiligen Berechnung sind dem Bereich der Definitionen zu entnehmen.

#### 4.1 Haushalte nach Typ des privaten Haushalts (nach Familien) und Art der Wohnungsnutzung, Fläche der Wohnung und Zahl der Räume

|  | Insgesamt | Typ des privaten Haushalts (nach Familien) |                     |                     |                              |  |
|--|-----------|--|---------------------|---------------------|------------------------------|--|
|  |           | Einpersonenhaushalte<br>(Singlehaushalte)  | Paare ohne Kind(er) | Paare mit Kind(ern) | Alleinerziehende Elternteile | Mehrpersonenhaushalte ohne Kernfamilie |
|  | Anzahl    | Anzahl                                     | Anzahl              | Anzahl              | Anzahl                       | Anzahl                                 |
| <b>Insgesamt</b>                           |           |  |                     |                     |                              |  |
| Insgesamt                                  | 245       | 62   | 73                  | 86                  | 12                           | (12)                                   |
| <b>Art der Wohnungsnutzung</b>             |           |  |                     |                     |                              |  |
| Von Eigentümer/-in bewohnt                 | 187       | 40   | 52                  | 77                  | 6                            | (12)                                   |
| Zu Wohnzwecken vermietet (auch mietfrei)   | (52)      | 19   | 18                  | 9                   | 6                            | -                                      |
| <b>Fläche der Wohnung in m<sup>2</sup></b> |           |  |                     |                     |                              |  |
| Unter 40                                   | -         | -  | -                   | -                   | -                            | -                                      |
| 40 - 59                                    | 10        | 7  | 3                   | -                   | -                            | -                                      |
| 60 - 79                                    | (34)      | 9  | 13                  | 6                   | 6                            | -                                      |
| 80 - 99                                    | (54)      | (15)                                       | 21                  | 6                   | 3                            | 9                                      |
| 100 - 119                                  | 39        | 12   | 12                  | 12                  | -                            | 3                                      |
| 120 - 139                                  | (27)      | -  | 12                  | 15                  | -                            | -                                      |
| 140 - 159                                  | (44)      | 13   | 3                   | (25)                | 3                            | -                                      |
| 160 - 179                                  | 15        | -  | 6                   | 9                   | -                            | -                                      |
| 180 - 199                                  | 13        | 3  | 3                   | 7                   | -                            | -                                      |
| 200 und mehr                               | 9         | 3  | -                   | 6                   | -                            | -                                      |
| <b>Zahl der Räume</b>                      |           |  |                     |                     |                              |  |
| 1 Raum                                     | -         | -  | -                   | -                   | -                            | -                                      |
| 2 Räume                                    | 7         | 7  | -                   | -                   | -                            | -                                      |
| 3 Räume                                    | (33)      | 15   | (15)                | 3                   | -                            | -                                      |
| 4 Räume                                    | 37        | -  | 16                  | 9                   | 6                            | 6                                      |
| 5 Räume                                    | (42)      | (9)  | 12                  | 12                  | 6                            | 3                                      |
| 6 Räume                                    | (61)      | 15   | 18                  | 25                  | -                            | 3                                      |
| 7 und mehr Räume                           | (65)      | 16   | (12)                | 37                  | -                            | -                                      |

Nicht ausgewiesen werden unter „Art der Wohnungsnutzung“ Haushalte in Wohnungen, die als Ferien- und Freizeitwohnungen genutzt werden. Bei der Untergliederung nach den anderen Wohnungsmerkmalen sind diese allerdings enthalten.

Bei den ausgewiesenen Haushaltszahlen sind Haushalte in Diplomatenwohnungen/Wohnungen ausländischer Streitkräfte nur in der "Insgesamt-Zeile" berücksichtigt.

## 4.2 Haushalte nach Größe des privaten Haushalts und Art der Wohnungsnutzung, Fläche der Wohnung und Zahl der Räume

|  | Insgesamt | Größe des privaten Haushalts |            |            |            |            |                     |
|--|-----------|------------------------------|------------|------------|------------|------------|---------------------|
|  |           | 1 Person                     | 2 Personen | 3 Personen | 4 Personen | 5 Personen | 6 und mehr Personen |
|  | Anzahl    | Anzahl                       | Anzahl     | Anzahl     | Anzahl     | Anzahl     | Anzahl              |
| <b>Insgesamt</b>                         |           |                              |            |            |            |            |                     |
| Insgesamt                                | 245       | 62                           | (88)       | (51)       | 31         | (6)        | 7                   |
| <b>Art der Wohnungsnutzung</b>           |           |                              |            |            |            |            |                     |
| Von Eigentümer/-in bewohnt               | 187       | 40                           | (67)       | (39)       | 28         | (6)        | 7                   |
| Zu Wohnzwecken vermietet (auch mietfrei) | (52)      | 19                           | 18         | 12         | 3          | -          | -                   |
| <b>Fläche der Wohnung in m²</b>          |           |                              |            |            |            |            |                     |
| Unter 40                                 | -         | -                            | -          | -          | -          | -          | -                   |
| 40 - 59                                  | 10        | 7                            | -          | 3          | -          | -          | -                   |
| 60 - 79                                  | (34)      | 9                            | (16)       | 9          | -          | -          | -                   |
| 80 - 99                                  | (54)      | (15)                         | 30         | 9          | -          | -          | -                   |
| 100 - 119                                | 39        | 12                           | 15         | 12         | -          | -          | -                   |
| 120 - 139                                | (27)      | -                            | 12         | 3          | 9          | 3          | -                   |
| 140 - 159                                | (44)      | 13                           | 6          | 3          | (19)       | -          | 3                   |
| 160 - 179                                | 15        | -                            | 6          | 6          | -          | 3          | -                   |
| 180 - 199                                | 13        | 3                            | 3          | 3          | -          | -          | 4                   |
| 200 und mehr                             | 9         | 3                            | -          | 3          | 3          | -          | -                   |
| <b>Zahl der Räume</b>                    |           |                              |            |            |            |            |                     |
| 1 Raum                                   | -         | -                            | -          | -          | -          | -          | -                   |
| 2 Räume                                  | 7         | 7                            | -          | -          | -          | -          | -                   |
| 3 Räume                                  | (33)      | 15                           | 12         | 6          | -          | -          | -                   |
| 4 Räume                                  | 37        | -                            | (25)       | 12         | -          | -          | -                   |
| 5 Räume                                  | (42)      | (9)                          | 18         | 9          | 3          | 3          | -                   |
| 6 Räume                                  | (61)      | 15                           | 21         | 6          | 19         | -          | -                   |
| 7 und mehr Räume                         | (65)      | 16                           | (12)       | 18         | 9          | (3)        | 7                   |

Nicht ausgewiesen werden unter „Art der Wohnungsnutzung“ Haushalte in Wohnungen, die als Ferien- und Freizeitwohnungen genutzt werden. Bei der Untergliederung nach den anderen Wohnungsmerkmalen sind diese allerdings enthalten.

Bei den ausgewiesenen Haushaltszahlen sind Haushalte in Diplomatenwohnungen/Wohnungen ausländischer Streitkräfte nur in der "Insgesamt-Zeile" berücksichtigt.



## 4.3 Haushalte nach Seniorenstatus des privaten Haushalts und Art der Wohnungsnutzung, Fläche der Wohnung und Zahl der Räume

|  | Insgesamt | Seniorenstatus eines privaten Haushalts      |  |                                |
|--|-----------|--|--|--------------------------------|
|  |           | Haushalte mit ausschließlich Senioren/-innen | Haushalte mit Senioren/-innen und Jüngeren | Haushalte ohne Senioren/-innen |
|  | Anzahl    | Anzahl                                       | Anzahl                                     | Anzahl                         |
| <b>Insgesamt</b>                         |           |  |  |                                |
| Insgesamt                                | 245       | 59   | 34   | (152)                          |
| <b>Art der Wohnungsnutzung</b>           |           |  |  |                                |
| Von Eigentümer/-in bewohnt               | 187       | 50   | 31   | 106                            |
| Zu Wohnzwecken vermietet (auch mietfrei) | (52)      | 9  | 3  | (40)                           |
| <b>Fläche der Wohnung in m²</b>          |           |  |  |                                |
| Unter 40                                 | -         | -  | -  | -                              |
| 40 - 59                                  | 10        | 3  | 3  | 4                              |
| 60 - 79                                  | (34)      | 7  | -  | (27)                           |
| 80 - 99                                  | (54)      | (18)   | 9  | 27                             |
| 100 - 119                                | 39        | 9  | 9  | 21                             |
| 120 - 139                                | (27)      | 3  | 3  | 21                             |
| 140 - 159                                | (44)      | 10   | -  | (34)                           |
| 160 - 179                                | 15        | 3  | 3  | 9                              |
| 180 - 199                                | 13        | 3  | 7  | 3                              |
| 200 und mehr                             | 9         | 3  | -  | 6                              |
| <b>Zahl der Räume</b>                    |           |  |  |                                |
| 1 Raum                                   | -         | -  | -  | -                              |
| 2 Räume                                  | 7         | -  | -  | 7                              |
| 3 Räume                                  | (33)      | 9  | 3  | (21)                           |
| 4 Räume                                  | 37        | 4  | 6  | 27                             |
| 5 Räume                                  | (42)      | (12)   | 6  | 24                             |
| 6 Räume                                  | (61)      | 18   | 9  | 34                             |
| 7 und mehr Räume                         | (65)      | 16   | 10   | (39)                           |

Nicht ausgewiesen werden unter „Art der Wohnungsnutzung“ Haushalte in Wohnungen, die als Ferien- und Freizeitwohnungen genutzt werden. Bei der Untergliederung nach den anderen Wohnungsmerkmalen sind diese allerdings enthalten.

Bei den ausgewiesenen Haushaltszahlen sind Haushalte in Diplomatenwohnungen/Wohnungen ausländischer Streitkräfte nur in der "Insgesamt-Zeile" berücksichtigt.

## Definitionen

### Verwendete Symbolik

| Symbol   | Erläuterung  |
|--|--|
| –  | Nichts vorhanden <sup>1)</sup>   |
| 0  | Weniger als die Hälfte von 1 in der letzten besetzten Stelle, jedoch mehr als nichts                                 |
| ( )  | Aussagewert eingeschränkt, da der Zahlenwert durch das Geheimhaltungsverfahren relativ stark verändert wurde         |
| .  | Keine Angabe, da der Zahlenwert geheim zu halten ist oder durch das Geheimhaltungsverfahren zu stark verändert wurde |
| Abweichungen in den Summen durch Runden der Zahlen |  |

| Merkmal   | Definition   |
|---|--|
| Anteil der zu Wohnzwecken vermieteten Wohnungen (auch mietfrei) | Der Anteil der zu Wohnzwecken vermieteten Wohnungen (auch mietfrei) stellt den Anteil der zu Wohnzwecken vermieteten (oder mietfrei überlassenen) Wohnungen an allen bewohnten und leer stehenden Wohnungen dar. Nicht berücksichtigt sind: Ferien- und Freizeitwohnungen, Diplomatenwohnungen/ Wohnungen ausländischer Streitkräfte sowie gewerblich genutzte Wohnungen. Die Berechnung erfolgt für Wohnungen in Wohngebäuden (ohne Wohnheime).   |
| Anteil des selbstgenutzten Wohneigentums                        | Der Anteil des selbstgenutzten Wohneigentums stellt den Anteil der von Eigentümerinnen/ Eigentümern bewohnten Wohnungen an allen bewohnten und leer stehenden Wohnungen dar. Nicht berücksichtigt sind: Ferien- und Freizeitwohnungen, Diplomatenwohnungen/ Wohnungen ausländischer Streitkräfte sowie gewerblich genutzte Wohnungen. Die Berechnung erfolgt für Wohnungen in Wohngebäuden (ohne Wohnheime).   |
| Art der Wohnungsnutzung   | <p>Die Art der Wohnungsnutzung beschreibt, ob und von wem (Mieter/-in oder Eigentümer/-in) die Wohnung zum Stichtag genutzt wird.</p> <p><b>Von Eigentümer/-in bewohnt</b></p> <p>► Wenn mindestens eine/-r der Bewohner/-innen Eigentümer/-in der Wohnung ist.</p> <p><b>Zu Wohnzwecken vermietet (auch mietfrei)</b></p> <p>► Wenn keine/-r der Bewohner/-innen Eigentümer/-in der Wohnung ist, unabhängig davon, ob für die Wohnung Miete gezahlt wird oder diese mietfrei überlassen ist.</p> <p><b>Ferien- und Freizeitwohnung</b></p> <p>► Wohnung, in der Personen lediglich ihre Freizeit verbringen (z. B. am Wochenende, während des Urlaubs, der Ferien usw.). Sie kann von einem privaten Eigentümer/ einer privaten Eigentümerin selbst genutzt oder dauerhaft an eine dritte Person zur Freizeitnutzung vermietet (oder kostenlos überlassen) werden. Ferienwohnungen, die ständig gewerblich-hotelmäßig genutzt werden, gehören nicht dazu.</p> <p><b>Leer stehend</b></p> <p>► Wenn die Wohnung am Stichtag 9. Mai 2011 weder zu Wohnzwecken vermietet (auch mietfrei) ist, noch von dem Eigentümer/ der Eigentümerin selbst genutzt wird und auch keine Ferien- und Freizeitwohnung ist. Wenn die Wohnung wegen Umbau/ Modernisierung – bei Weiterbestehen des Mietverhältnisses – vorübergehend nicht genutzt werden kann, gilt diese Wohnung nicht als leer stehend.</p> <p><b>Diplomaten-/ Streitkräftewohnung</b></p> <p>► Eine Diplomatenwohnung/ Wohnung ausländischer Streitkräfte liegt immer dann vor, wenn mindestens einer der Bewohner oder eine der Bewohnerinnen einer ausländischen diplomatischen Vertretung, den ausländischen Streitkräften o. Ä. angehört, unabhängig davon, ob es sich dabei um Eigentümer/-innen oder Mieter/-innen handelt.</p> |

1) Dies kann ggf. durch das angewendete Geheimhaltungsverfahren bedingt sein.

| Merkmal                 | Definition  |
|-------------------------|---|
| Art des Gebäudes        | <p>Das Merkmal gibt die Art des Gebäudes an. Es wird unter anderem unterschieden zwischen Gebäuden, die überwiegend Wohnraum enthalten und Gebäuden, die überwiegend zu Geschäftszwecken genutzt werden.</p> <p><b>Gebäude mit Wohnraum</b></p> <p>► Für längere Dauer errichtete Bauwerke, die entweder vollständig oder teilweise für die Wohnversorgung von Haushalten bestimmt sind. Hierzu zählen auch administrative oder gewerblich genutzte Gebäude, wenn in ihnen mindestens eine zu Wohnzwecken genutzte Wohnung vorhanden ist. Gebäude mit Wohnraum gliedern sich in Wohngebäude und sonstige Gebäude mit Wohnraum.</p> <p><b>Wohngebäude</b></p> <p>► Gebäude, die mindestens zur Hälfte der Gesamtnutzfläche zu Wohnzwecken genutzt werden. Zu den Wohngebäuden gehören auch die Wohnheime (mit eigener Haushaltsführung der Bewohner/-innen).</p> <p><b>Wohngebäude (ohne Wohnheime)</b></p> <p>► Gebäude, die mindestens zur Hälfte der Gesamtnutzfläche zu Wohnzwecken genutzt werden (hier: ohne Wohnheime).</p> <p><b>Wohnheime (mit eigener Haushaltsführung der Bewohner/-innen)</b></p> <p>► Wohnheime sind Wohngebäude, die primär den Wohnbedürfnissen bestimmter Bevölkerungskreise dienen. Wohnheime besitzen Gemeinschaftsräume. Die Bewohner/-innen von Wohnheimen führen einen eigenen Haushalt.</p> <p><b>Sonstige Gebäude mit Wohnraum</b></p> <p>► Gebäude, in denen weniger als die Hälfte der Gesamtnutzfläche für Wohnzwecke genutzt wird, z. B. weil sich im Gebäude überwiegend Läden oder Büros befinden.</p> <p><b>Bewohnte Unterkünfte</b></p> <p>► Bewohnte Unterkünfte sind behelfsmäßige Bauten. Hierzu zählen z. B. Wohnbaracken, Bauwagen, Wohnwagen (z. B. auf Campingplätzen), Gartenlauben, Schrebergartenhütten, Jagdhütten, Weinberghütten, Almhütten, fest verankerte Wohnschiffe und Wohncontainer, sofern diese dauerhaft bewohnt werden.</p> |
| Auskunftspflichtige     | <p>Im Rahmen der Gebäude- und Wohnungszählung waren alle Eigentümer/-innen, Verwalter/-innen sowie sonstigen Verfügungs- und Nutzungsberechtigten der Gebäude und Wohnungen auskunftspflichtig.</p>   |
| Ausstattung der Wohnung | <p>Das Merkmal bezeichnet die Ausstattung in der Wohnung hinsichtlich Badewanne oder Dusche und WC. Ein WC ist eine Toilette mit Wasserspülung. Mit Badewanne/ Dusche sind eine fest eingebaute Badewanne oder eine fest eingebaute Dusche gemeint; diese verfügen über feste Wasserzu- und -abflussrohre.</p> <p>Es wird unterschieden zwischen:</p> <p><b>Badewanne/ Dusche und WC vorhanden</b><br/> <b>Badewanne/ Dusche und WC nicht vorhanden</b><br/> <b>Badewanne/ Dusche vorhanden, WC nicht vorhanden</b><br/> <b>Badewanne/ Dusche nicht vorhanden, WC vorhanden</b></p>   |
| Baujahr                 | <p>Mit Baujahr ist das Jahr der Bezugsfertigstellung des Gebäudes gemeint. Bei komplett zerstörten und wieder aufgebauten Gebäuden gilt das Jahr des Wiederaufbaus als Baujahr.</p> <p>Es werden folgende Klasseneinteilungen verwendet:</p> <p><b>Jahrzwanzigste</b></p> <ul style="list-style-type: none"> <li>– Vor 1950</li> <li>– 1950 – 1969</li> <li>– 1970 – 1989</li> <li>– 1990 und später</li> </ul> <p><b>Mikrozensusklassen:</b></p> <ul style="list-style-type: none"> <li>– Vor 1919</li> <li>– 1919 – 1948</li> <li>– 1949 – 1978</li> <li>– 1979 – 1986</li> <li>– 1987 – 1990</li> <li>– 1991 – 1995</li> <li>– 1996 – 2000</li> <li>– 2001 – 2004</li> <li>– 2005 – 2008</li> <li>– 2009 und später</li> </ul>   |

| Merkmal   | Definition   |
|---|--|
| Durchschnittliche Anzahl der Wohnungen je Wohngebäude | Die durchschnittliche Anzahl der Wohnungen je Wohngebäude ist das Verhältnis zwischen der Gesamtzahl der Wohnungen und der Gesamtzahl der Wohngebäude (ohne Wohnheime). Die Berechnung erfolgt für Wohnungen in Wohngebäuden (ohne Wohnheime).   |
| Durchschnittliche Wohnungsgröße in m²                 | Die durchschnittliche Wohnungsgröße in m² ist das Verhältnis zwischen der Gesamtfläche in m² und der Gesamtzahl der Wohnungen. Nicht berücksichtigt sind: Diplomatenwohnungen/ Wohnungen ausländischer Streitkräfte sowie gewerblich genutzte Wohnungen. Die Berechnung erfolgt für Wohnungen in Wohngebäuden (ohne Wohnheime).  |
| Eigentümerquote                                       | Die Eigentümerquote stellt den Anteil der von Eigentümerinnen/ Eigentümern bewohnten Wohnungen an allen bewohnten Wohnungen dar. Nicht berücksichtigt sind: Leer stehende Wohnungen, Ferien- und Freizeitwohnungen, Diplomatenwohnungen/ Wohnungen ausländischer Streitkräfte sowie gewerblich genutzte Wohnungen. Die Berechnung erfolgt für Wohnungen in Wohngebäuden (ohne Wohnheime).  |
| Eigentumsform des Gebäudes                            | <p>Das Merkmal bildet ab, wem das Eigentum an dem Gebäude (nicht der einzelnen Wohnung) rechtlich zusteht. Dies können Privatpersonen oder juristische Personen sein.</p> <p><b>Gemeinschaft von Wohnungseigentümern/ -innen</b></p> <p>► Gilt für Gebäude mit Eigentumswohnungen, in denen den Eigentümern/-innen Sondereigentum an einer Wohnung in Verbindung mit dem Miteigentumsanteil am gemeinschaftlichen Eigentum zusteht.</p> <p><b>Privatperson/-en</b></p> <p>► Alle natürlichen Personen. Dies können Einzelpersonen, Paare oder sonstige Gruppen von Personen sein, z. B. Erbengemeinschaften.</p> <p><b>Wohnungsgenossenschaft</b></p> <p>► Alle Wohnungsunternehmen, die die Rechtsform einer Genossenschaft haben.</p> <p><b>Kommune oder Kommunales Wohnungsunternehmen</b></p> <p>► Unternehmen oder Einrichtung, bei denen die Kommune mit mehr als 50 % Nennkapital oder Stimmrecht beteiligt ist.</p> <p><b>Privatwirtschaftliches Wohnungsunternehmen</b></p> <p>► Alle privatrechtlichen Wohnungsunternehmen ohne Genossenschaften.</p> <p><b>Anderes privatwirtschaftliches Unternehmen</b></p> <p>► Alle privatrechtlichen Unternehmen, in deren Eigentum sich Wohnungen befinden, deren primärer Erwerbszweck aber nicht die Wohnungsvermietung ist (z. B. Banken, Versicherungen, Fonds).</p> <p><b>Bund oder Land</b></p> <p>► Unternehmen oder Einrichtung, bei denen der Bund oder das Land mit mehr als 50 % Nennkapital oder Stimmrecht beteiligt ist.</p> <p><b>Organisation ohne Erwerbszweck</b></p> <p>► z. B. Kirche</p> |
| Erhebungseinheiten                                    | Bei der Gebäude- und Wohnungszählung wurden alle Gebäude mit Wohnraum, bewohnte Unterkünfte und Wohnungen erhoben.   |
| Fläche der Wohnung in m²                              | <p>Grundfläche der gesamten Wohnung in m². Zur Wohnung zählen auch außerhalb des eigentlichen Wohnungsabschlusses liegende Räume (z. B. Mansarden) sowie zu Wohnzwecken ausgebauter Keller- und Bodenräume.</p> <p>Zur Ermittlung der Wohnfläche sind anzurechnen:</p> <ul style="list-style-type: none"> <li>– voll: die Grundflächen von Räumen/ Raumteilen mit einer lichten Höhe von mindestens 2 Metern;</li> <li>– zur Hälfte: die Grundflächen von Räumen/ Raumteilen mit einer lichten Höhe von mindestens 1 Meter, aber weniger als 2 Metern; unbeheizbare Wintergärten, Schwimmbäder und ähnliche nach allen Seiten geschlossene Räume;</li> <li>– in der Regel zu einem Viertel, höchstens jedoch zur Hälfte: die Flächen von Balkonen, Loggien, Dachgärten, Terrassen.</li> </ul> <p>Die Fläche wird in 20 m²-Intervallen angegeben.</p>   |

| Merkmal                      | Definition   |
|------------------------------|--|
| Gebäudetyp                   | <p>Das Merkmal gibt die Bauart des Gebäudes an.</p> <p><b>Freistehendes Haus</b></p> <p>► Freistehendes Gebäude, unabhängig davon, ob es sich um ein Ein- oder Mehrfamilienhaus handelt.</p> <p><b>Doppelhaushälfte</b></p> <p>► Gebäude, das mit genau einem anderen Gebäude aneinander gebaut ist, unabhängig davon, ob es sich dabei um Ein- oder Mehrfamilienhäuser handelt.</p> <p><b>Gereihtes Haus</b></p> <p>► Gebäude, das mit mindestens zwei anderen Gebäuden aneinander gebaut ist, unabhängig davon, ob es sich dabei um Ein- oder Mehrfamilienhäuser handelt. Die Gebäude müssen nicht baugleich sein, sie können auch seitlich oder in der Höhe versetzt sein. Reiheneckhäuser zählen auch hierzu.</p> <p><b>Anderer Gebäudetyp</b></p> <p>► Alle Arten von Gebäuden, die nicht freistehendes Haus, Doppel- oder Reihnhaus sind sowie alle Arten von bewohnten Unterkünften.</p>  |
| Größe des privaten Haushalts | <p>Dieses Merkmal gibt die Anzahl der in einem privaten Haushalt lebenden Personen an.</p> <p><b>1 Person</b></p> <p><b>2 Personen</b></p> <p><b>3 Personen</b></p> <p><b>4 Personen</b></p> <p><b>5 Personen</b></p> <p><b>6 und mehr Personen</b></p>  |
| Heizungsart                  | <p>Das Merkmal bezeichnet die überwiegende Heizungsart im Gebäude.</p> <p><b>Fernheizung (Fernwärme)</b></p> <p>► Das Gebäude wird von einem zentralen Fernheizwerk aus mit Wärme versorgt (sog. Fernwärme).</p> <p><b>Etagenheizung</b></p> <p>► Unter einer Etagenheizung versteht man eine zentrale Heizanlage für sämtliche Räume einer abgeschlossenen Wohnung, wobei sich die Heizquelle meist innerhalb dieser Wohnung befindet, z. B. Gastherme.</p> <p><b>Blockheizung</b></p> <p>► Eine Blockheizung liegt vor, wenn ein Häuserblock durch ein zentrales Heizsystem beheizt wird und die Heizquelle sich in bzw. an einem der Gebäude oder in deren unmittelbarer Nähe befindet (sog. Nahwärme).</p> <p><b>Zentralheizung</b></p> <p>► Bei einer Zentralheizung werden sämtliche Wohneinheiten eines Gebäudes von einer zentralen Heizstelle, die sich innerhalb des Gebäudes (in der Regel im Keller) befindet, beheizt.</p> <p><b>Einzel-/ Mehrraumöfen (auch Nachtspeicherheizung)</b></p> <p>► Einzelöfen (z. B. Kohle- oder Nachtspeicheröfen) beheizen jeweils nur einen Raum, in dem sie stehen. In der Regel sind sie fest installiert. Ein Mehrraumofen (z. B. Kachelofen) beheizt gleichzeitig mehrere Räume (auch durch Luftkanäle).</p> <p><b>Keine Heizung im Gebäude oder in den Wohnungen</b></p> |
| Kernfamilie                  | <p>Eine Kernfamilie besteht aus zwei oder mehr Personen, die zu demselben privaten Haushalt gehören und setzt sich zusammen aus der Bezugsperson des privaten Haushalts – das heißt eine nach Alter, Familienstand und Geschlecht festgelegte zentrale Person des privaten Haushalts – und mindestens einer weiteren Person, z. B. der Partnerin/ dem Partner oder einem Kind der Bezugsperson. Dieses Familienkonzept beschränkt die Beziehungen zwischen Vorfahren und Nachfahren auf direkte Beziehungen (ersten Grades), das heißt auf Beziehungen zwischen Eltern und Kindern.</p>  |
| Kind                         | <p>Unter Kind ist ein leiblicher Sohn bzw. ein Stief- oder Adoptivsohn oder eine leibliche Tochter bzw. eine Stief- oder Adoptivtochter (ungeachtet des Alters) zu verstehen, dessen bzw. deren üblicher Aufenthaltsort sich im privaten Haushalt mindestens eines Elternteils befindet und ein Elternteil Bezugsperson und/ oder Partner/-in der Bezugsperson ist.</p>  |
| Leerstandsquote (Wohnungen)  | <p>Die Leerstandsquote (Wohnungen) stellt den Anteil der leer stehenden Wohnungen an allen bewohnten und leer stehenden Wohnungen dar. Nicht berücksichtigt sind: Ferien- und Freizeitwohnungen, Diplomatenwohnungen/ Wohnungen ausländischer Streitkräfte sowie gewerblich genutzte Wohnungen. Die Berechnung erfolgt für Wohnungen in Wohngebäuden (ohne Wohnheime).</p>   |

| Merkmal                                 | Definition   |
|---|--|
| Paar                                    | Der Begriff Paar umfasst Paare in einer Ehe, Paare in einer eingetragenen Lebenspartnerschaft und Paare in einer nichtehelichen Lebensgemeinschaft, die jeweils in einem privaten Haushalt zusammenleben. Ein Ehepaar ist ein gemäß gesetzlichem Familienstand zum Stichtag verheiratetes verschiedengeschlechtliches Paar in einem privaten Haushalt. Eine eingetragene Lebenspartnerschaft ist ein gemäß gesetzlichem Familienstand zum Stichtag rechtlich anerkanntes gleichgeschlechtliches Paar in einem privaten Haushalt. Eine nichteheliche Lebensgemeinschaft ist ein gemischtgeschlechtliches Paar in einem privaten Haushalt, das gemäß gesetzlichem Familienstand zum Stichtag nicht miteinander verheiratet war.  |
| Privater Haushalt                       | Ein privater Haushalt besteht aus mindestens einer Person. Zugrunde gelegt wird das „Konzept des gemeinsamen Wohnens“. Alle Personen, die unabhängig von ihrem Wohnstatus (Haupt-/Nebenwohnsitz) gemeinsam in einer Wohnung leben, gelten als Mitglieder desselben privaten Haushalts, sodass es einen privaten Haushalt pro belegter Wohnung gibt. Personen in Gemeinschafts- und Anstaltsunterkünften sind hier nicht enthalten, sondern nur Personen, die eine eigene Haushaltsführung aufweisen. Eine Person des privaten Haushalts wird als Bezugsperson – das heißt eine nach Alter, Familienstand und Geschlecht festgelegte zentrale Person des privaten Haushalts – bestimmt. Ausgehend von dieser Person werden der Haushaltstyp und die Stellung der weiteren Personen im privaten Haushalt bestimmt.   |
| Regionalschlüssel                       | <p>Der Regionalschlüssel kennzeichnet die hierarchische Struktur aller Verwaltungsebenen. Er wird einheitlich von den Statistischen Ämtern des Bundes und der Länder vergeben.</p> <p>Der Regionalschlüssel gliedert sich wie folgt:</p> <ul style="list-style-type: none"> <li>1. – 2. Stelle = Kennzahl des Bundeslandes</li> <li>3. Stelle = Kennzahl des Regierungsbezirks</li> <li>4. – 5. Stelle = Kennzahl des Kreises bzw. der kreisfreien Stadt</li> <li>6. – 9. Stelle = Verbandsschlüssel (in Brandenburg: Ämterschlüssel)</li> <li>10. – 12. Stelle = Gemeindekennzahl</li> </ul> <p>Der vierstellige Verbandsschlüssel weist durch die führende Ziffer auf die Art der Gemeinde hin:</p> <ul style="list-style-type: none"> <li>0 = verbandsfreie Gemeinde (in Brandenburg: amtsfreie Gemeinde),</li> <li>5 = verbandsangehörige Gemeinde (in Brandenburg: amtsangehörige Gemeinde),</li> <li>9 = gemeindefreies Gebiet.</li> </ul> <p>Die gemeindefreien Gebiete sind für den Zensus 2011 nicht relevant.</p> <p>Die Verwaltungsebene Regierungsbezirk ist nur für folgende Bundesländer verfügbar: Baden-Württemberg, Bayern, Hessen, Niedersachsen (hier: Statistische Region), Nordrhein-Westfalen und Sachsen.</p> <p>Die Verwaltungsebene Gemeindeverband ist nur für folgende Bundesländer verfügbar: Brandenburg (hier: Ämter), Mecklenburg-Vorpommern, Niedersachsen (hier: Samtgemeinde), Rheinland-Pfalz, Sachsen, Sachsen-Anhalt, Schleswig-Holstein und Thüringen.</p> |
| Seniorenstatus eines privaten Haushalts | <p>Dargelegt wird die Haushaltstruktur aller privaten Haushalte, wobei dies hier in Abhängigkeit vom Alter der in einem privaten Haushalt wohnhaften Personen erfolgt. Als Senioren/-innen gelten diejenigen Personen, welche zum Zensusstichtag 9. Mai 2011 das 65. Lebensjahr vollendet haben.</p> <p><b>Haushalte mit ausschließlich Senioren/-innen</b></p> <p><b>Haushalte mit Senioren/-innen und Jüngeren</b></p> <p><b>Haushalte ohne Senioren/-innen</b></p>  |
| Stichtagsbezogenheit der Merkmale       | Stichtag der Gebäude- und Wohnungszählung war der 9. Mai 2011. Alle Angaben beziehen sich auf diesen Zeitpunkt.  |

| Merkmal                                       | Definition   |
|---|--|
| Typ des privaten Haushalts<br>(nach Familien) | <p>Dieses Merkmal beschreibt, in welcher Konstellation die Personen eines privaten Haushalts gemeinschaftlich leben, mit Fokus auf die Existenz von Kindern im privaten Haushalt.</p> <p><b>Einpersonenhaushalte (Singlehaushalte)</b></p> <p>► Ein Einpersonenhaushalt bezeichnet einen privaten Haushalt mit einer allein lebenden Person.</p> <p><b>Paare ohne Kind(er)</b></p> <p><b>Paare mit Kind(ern)</b></p> <p><b>Alleinerziehende Elternteile</b></p> <p>► Eine alleinerziehende Mutter oder ein alleinerziehender Vater ist ein Elternteil ohne Partner/-in mit mindestens einem Kind innerhalb eines privaten Haushalts.</p> <p><b>Mehrpersonenhaushalte ohne Kernfamilie</b></p> <p>► Unter Mehrpersonenhaushalten ohne Kernfamilie werden alle anderen privaten Mehrpersonenhaushalte zusammengefasst, die durch die zuvor genannten Kategorien nicht abgedeckt sind, wie etwa nicht eingetragene Lebenspartnerschaften gleichgeschlechtlicher Paare, Wohngemeinschaften, Großeltern-Enkel-Haushalte ohne Elternteile etc.</p> |
| Wohnung                                       | <p>Unter einer Wohnung sind nach außen abgeschlossene, zu Wohnzwecken bestimmte, in der Regel zusammenliegende Räume zu verstehen, die die Führung eines eigenen Haushalts ermöglichen und nicht vollständig für gewerbliche Zwecke genutzt werden.</p> <p>Eine Wohnung muss nicht notwendigerweise eine Küche oder Kochnische enthalten.</p> <p>Wohnungen haben einen eigenen Eingang unmittelbar vom Freien, von einem Treppenhaus oder einem Vorraum. Zur Wohnung können aber auch außerhalb des eigentlichen Wohnungsabschlusses liegende, zu Wohnzwecken ausgebaute Keller- oder Bodenräume (z. B. Mansarden) gehören.</p>  |
| Zahl der Räume                                | <p>Die Zahl der Räume umfasst alle Wohn-, Ess- und Schlafzimmer und andere separate Räume (z. B. bewohnbare Keller- und Bodenräume) von mindestens 6 m<sup>2</sup> Größe sowie abgeschlossene Küchen, unabhängig von deren Größe. Bad, Toilette, Flur und Wirtschaftsräume werden grundsätzlich nicht mitgezählt. Ein Wohnzimmer mit einer Essecke, Schlafnische oder Kochnische ist als ein Raum zu zählen. Dementsprechend bestehen Wohnungen, in denen es keine bauliche Trennung der einzelnen Wohnbereiche gibt (z. B. sogenannte „Loftwohnungen“), aus nur einem Raum.</p> <p><b>1 Raum</b></p> <p><b>2 Räume</b></p> <p><b>3 Räume</b></p> <p><b>4 Räume</b></p> <p><b>5 Räume</b></p> <p><b>6 Räume</b></p> <p><b>7 und mehr Räume</b></p>   |

## **Herausgeber**

Statistisches Landesamt Rheinland-Pfalz  
Mainzer Straße 14-16  
56130 Bad Ems

## **Auskunftsdienst**

E-Mail: [info@statistik.rlp.de](mailto:info@statistik.rlp.de)  
Telefon: 02603 71-4444  
Telefax: 02603 71-19 4444

## **Copyright**

© Statistisches Landesamt Rheinland-Pfalz  
Bad Ems 2014

Vervielfältigung und Verbreitung mit Quellenangabe gestattet.







Rheinland-Pfalz

STATISTISCHES LANDESAMT



# zensus 2011

## **Gebäude und Wohnungen sowie Wohnverhältnisse der Haushalte**

Gemeinde  
Duppach

am 9. Mai 2011

Ergebnisse des Zensus 2011



## Inhaltsverzeichnis

|   |    |
|---|----|
| Einführung .....  | 4  |
| Rechtliche Grundlagen .....   | 4  |
| Methode .....   | 4  |
| Systematik von Gebäuden und Wohnungen .....   | 5  |
| Tabellen  |    |
| 1.1 Gebäude mit Wohnraum und Wohnungen in Gebäuden mit Wohnraum<br>nach Baujahr, Gebäudetyp, Zahl der Wohnungen, Eigentumsform und Heizungsart .....        | 6  |
| 1.2 Gebäude mit Wohnraum nach Baujahr und Gebäudeart, Gebäudetyp,<br>Zahl der Wohnungen, Eigentumsform und Heizungsart .....                                | 8  |
| 1.3.1 Gebäude mit Wohnraum nach regionaler Einheit und Baujahr, Gebäudeart,<br>Gebäudetyp, Zahl der Wohnungen, Eigentumsform und Heizungsart .....          | 10 |
| 1.3.2 Gebäude mit Wohnraum nach regionaler Einheit und Baujahr, Gebäudeart,<br>Gebäudetyp, Zahl der Wohnungen, Eigentumsform und Heizungsart – in % – ..... | 12 |
| 2.1 Wohnungen in Gebäuden mit Wohnraum nach Art der Nutzung,<br>Fläche der Wohnung, Zahl der Räume und Ausstattung .....                                    | 14 |
| 2.2.1 Wohnungen in Gebäuden mit Wohnraum nach regionaler Einheit und<br>Art der Nutzung, Fläche der Wohnung, Zahl der Räume und Ausstattung .....           | 15 |
| 2.2.2 Wohnungen in Gebäuden mit Wohnraum nach regionaler Einheit und<br>Art der Nutzung, Fläche der Wohnung, Zahl der Räume und Ausstattung – in % – .....  | 16 |
| 3.1 Gebäude- und Wohnungskennzahlen im regionalen Vergleich .....   | 17 |
| 3.2 Weitere Wohnungskennzahlen im regionalen Vergleich .....  | 20 |
| 4.1 Haushalte nach Typ des privaten Haushalts (nach Familien) und Art der Wohnungs-<br>nutzung, Fläche der Wohnung und Zahl der Räume .....                 | 23 |
| 4.2 Haushalte nach Größe des privaten Haushalts und Art der Wohnungsnutzung,<br>Fläche der Wohnung und Zahl der Räume .....                                 | 24 |
| 4.3 Haushalte nach Seniorenstatus des privaten Haushalts und Art der Wohnungsnutzung,<br>Fläche der Wohnung und Zahl der Räume .....                        | 25 |
| Definitionen .....  | 26 |

## Einführung

Der Zensus 2011 ist eine Bevölkerungs-, Gebäude- und Wohnungszählung. Dabei werden – soweit möglich – bereits vorhandene Daten aus Verwaltungsregistern für statistische Zwecke genutzt. Eine Haushaltebefragung auf Stichprobenbasis, eine Vollerhebung aller an Anschriften mit Sonderbereichen lebenden Personen (Wohnheime und Gemeinschaftsunterkünfte) sowie eine postalische Befragung zu Gebäude- und Wohnungsdaten bei den Eigentümerinnen und Eigentümern oder Verwalterinnen und Verwaltern ergänzen und korrigieren die Informationen aus den Registern. Eine traditionelle Volkszählung inklusive einer Gebäude- und Wohnungszählung wurde in den alten Bundesländern letztmalig 1987, in der DDR letztmalig 1981 durchgeführt. Eine Gebäude- und Wohnungszählung fand nach der Wiedervereinigung nur in den neuen Bundesländern im Jahr 1995 statt.

Ziel des Zensus 2011 war zum einen die Ermittlung der amtlichen Einwohnerzahlen zum Stichtag 9. Mai 2011. Zum anderen wurden wichtige Strukturinformationen erhoben, welche eine umfassende Datengrundlage bieten, wie die Menschen in Deutschland leben, wohnen und arbeiten.

Die vorliegende Publikation präsentiert Ergebnisse des Zensus 2011 zu den Themen Gebäude, Wohnungen und Wohnverhältnisse von Haushalten nach Abschluss der Datenaufbereitung.

## Rechtliche Grundlagen

Die rechtlichen Grundlagen des Zensus 2011 bilden

- die Verordnung Europäische Gemeinschaft (EG) Nummer 763/2008 des Europäischen Parlaments und des Rates vom 9. Juli 2008 über Volks- und Wohnungszählungen,
- das Zensusvorbereitungsgesetz (ZensVorbG 2011),
- das Zensusgesetz 2011 (ZensG 2011),
- die Stichprobenverordnung Zensusgesetz 2011 (StichprobenV),
- sowie die jeweiligen landesrechtlichen Regelungen zur Ausführung des ZensG 2011.

Nach § 1 Abs. 1 ZensG 2011 führten die Statistischen Ämter des Bundes und der Länder eine Bevölkerungs-, Gebäude- und Wohnungszählung (Zensus) mit Stand zum 9. Mai 2011 (Berichtszeitpunkt) als Bundesstatistik durch.

Gemäß § 1 Abs. 3 ZensG 2011 dient der Zensus unter anderem der Gewinnung von Grunddaten für das Gesamtsystem der amtlichen Statistik sowie von Strukturdaten über die Bevölkerung als Datengrundlage für vielfältige politische Entscheidungen.

Die nachstehend veröffentlichten Ergebnisse wurden auf Basis folgender Erhebungen und statistischer Verfahren ermittelt:

- Daten aus der Gebäude- und Wohnungszählung (§ 6 ZensG 2011),
- Daten aus der Zusammenführung der Datensätze und Haushaltegenerierung (§ 9 Abs. 3 ZensG 2011).

## Methode

Da es in Deutschland zu Gebäude- und Wohnungsdaten keine flächendeckenden Register gibt, wurden die Angaben zu Gebäuden und Wohnungen durch eine postalische Befragung der Eigentümerinnen und Eigentümer oder Verwalterinnen und Verwalter von Gebäuden und Wohnungen sowie bewohnten Unterkünften gewonnen. Die zum Stichtag 9. Mai 2011 als Vollerhebung durchgeführte Gebäude- und Wohnungszählung liefert Informationen zu Gebäuden mit Wohnraum sowie zu den darin befindlichen Wohnungen. Zu rein gewerblich genutzten Objekten werden keine Informationen angeboten.

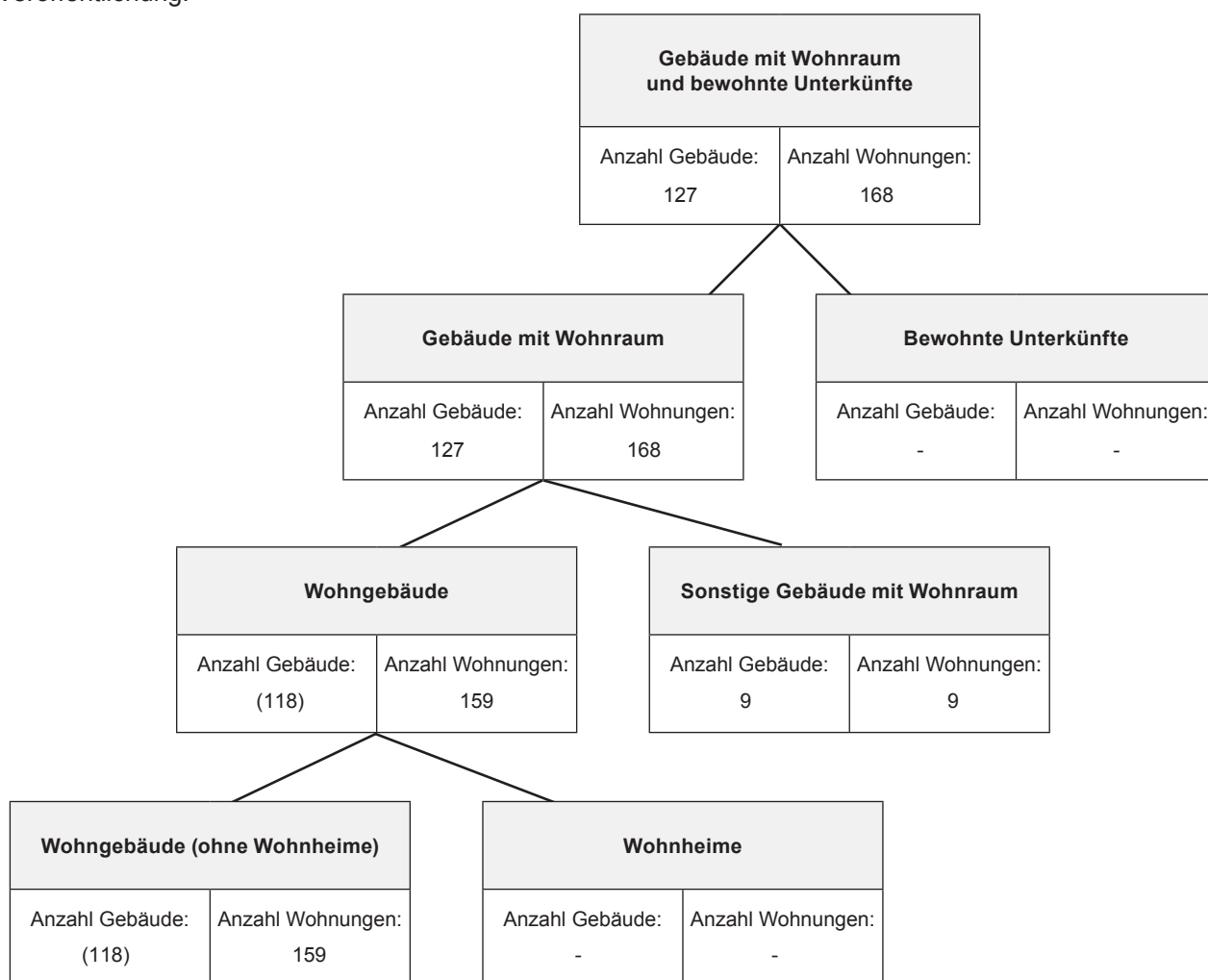
Durch das statistische Verfahren der Haushaltegenerierung stehen nicht nur die gesammelten Informationen zu Bevölkerung, Gebäuden und Wohnungen zur Verfügung, sondern zusätzlich auch Angaben zu Haushalts- und Familienstrukturen. Dabei wurden anschriftenweise Personen zu Haushalten zusammengefasst und den in der Gebäude- und Wohnungszählung erfassten Wohnungen zugeordnet. Die Haushaltegenerierung bildet daher die Wohnhaushalte an einer Anschrift ab. Die Zahl der Haushalte kann von der Zahl der bewohnten Wohnungen abweichen, da ein Haushalt beispielsweise bei Umzügen vorübergehend mehrere Wohnungen nutzen kann.

Bei allen Veröffentlichungen der amtlichen Statistik in Deutschland sind die Einzelangaben der Befragten grundsätzlich geheim zu halten (§ 16 Bundesstatistikgesetz). Bei allen Ergebnisbestandteilen aus Registerauszählungen oder Vollerhebungen des Zensus 2011 erfolgt die Geheimhaltung durch das maschinelle, datenverändernde Verfahren SAFE (Verfahren zur **s**icheren **A**nonymisierung für **E**inzeldaten). Dieses Verfahren stellt sicher, dass bereits vor Erstellung einer Ergebnistabelle kein Datensatz vorhanden ist, welcher Rückschlüsse auf Einzelfälle zulässt.

Weiterführende methodische Informationen zum Zensusmodell und zur Geheimhaltung stehen unter [www.zensus2011.de](http://www.zensus2011.de) zur Verfügung.

## Systematik von Gebäuden und Wohnungen

Im Rahmen des Zensus 2011 werden die Gebäude und Wohnungen nach der Art des Gebäudes in hierarchischen Strukturen abgebildet. Nachstehende Abbildung zeigt die Ergebnisse für die regionale Einheit dieser Veröffentlichung.



Die Ergebnisse zur Gebäude- und Wohnungszählung betrachten ausschließlich Gebäude mit Wohnraum. Bewohnte Unterkünfte bleiben daher für die Ergebnistabellen unberücksichtigt.

### 1.1 Gebäude mit Wohnraum und Wohnungen in Gebäuden mit Wohnraum nach Baujahr, Gebäudetyp, Zahl der Wohnungen, Eigentumsform und Heizungsart

|  | Gebäude mit Wohnraum |           | darunter    |           |
|--|----------------------|-----------|-------------|-----------|
|  | Gebäude              | Wohnungen | Wohngebäude |           |
|  |                      |           | Gebäude     | Wohnungen |
|  | Anzahl               | Anzahl    | Anzahl      | Anzahl    |
| <b>Insgesamt</b>                             |                      |           |             |           |
| Insgesamt                                    | 127                  | 168       | (118)       | 159       |
| <b>Baujahr</b>                               |                      |           |             |           |
| Vor 1919                                     | 31                   | 46        | (25)        | 40        |
| 1919 - 1948                                  | 12                   | 15        | 9           | (12)      |
| 1949 - 1978                                  | 31                   | 31        | 31          | 31        |
| 1979 - 1986                                  | 10                   | 19        | 10          | 19        |
| 1987 - 1990                                  | 3                    | 7         | 3           | 7         |
| 1991 - 1995                                  | 11                   | 21        | 11          | 21        |
| 1996 - 2000                                  | 6                    | 6         | 6           | 6         |
| 2001 - 2004                                  | 7                    | 7         | 7           | 7         |
| 2005 - 2008                                  | (16)                 | (16)      | (16)        | (16)      |
| 2009 und später                              | -                    | -         | -           | -         |
| <b>Gebäudetyp nach Zahl der Wohnungen</b>    |                      |           |             |           |
| Freistehendes Haus Insgesamt                 | 99                   | 131       | 96          | 128       |
| mit 1 Wohnung                                | 88                   | 88        | 85          | 85        |
| mit 2 Wohnungen                              | 7                    | 20        | 7           | 20        |
| mit 3 und mehr Wohnungen                     | 4                    | 23        | 4           | 23        |
| Doppelhaushälfte Insgesamt                   | 7                    | 13        | 7           | 13        |
| mit 1 Wohnung                                | -                    | -         | -           | -         |
| mit 2 Wohnungen                              | 7                    | 13        | 7           | 13        |
| mit 3 und mehr Wohnungen                     | -                    | -         | -           | -         |
| Gereihtes Haus Insgesamt                     | 12                   | 12        | 12          | 12        |
| mit 1 Wohnung                                | 9                    | 9         | 9           | 9         |
| mit 2 Wohnungen                              | 3                    | 3         | 3           | 3         |
| mit 3 und mehr Wohnungen                     | -                    | -         | -           | -         |
| Anderer Gebäudetyp Insgesamt                 | 9                    | 12        | 3           | 6         |
| mit 1 Wohnung                                | 9                    | 9         | 3           | 3         |
| mit 2 Wohnungen                              | -                    | 3         | -           | 3         |
| mit 3 und mehr Wohnungen                     | -                    | -         | -           | -         |
| <b>Zahl der Wohnungen im Gebäude</b>         |                      |           |             |           |
| 1 Wohnung                                    | 106                  | 106       | 97          | 97        |
| 2 Wohnungen                                  | 17                   | 39        | 17          | 39        |
| 3 - 6 Wohnungen                              | 4                    | 23        | 4           | 23        |
| 7 - 12 Wohnungen                             | -                    | -         | -           | -         |
| 13 und mehr Wohnungen                        | -                    | -         | -           | -         |
| <b>Eigentumsform des Gebäudes</b>            |                      |           |             |           |
| Gemeinschaft von Wohnungseigentümern/-innen  | 4                    | 11        | 4           | 11        |
| Privatperson/-en                             | 123                  | (157)     | (114)       | 148       |
| Wohnungsgenossenschaft                       | -                    | -         | -           | -         |
| Kommune oder kommunales Wohnungsunternehmen  | -                    | -         | -           | -         |
| Privatwirtschaftliches Wohnungsunternehmen   | -                    | -         | -           | -         |
| Anderes privatwirtschaftliches Unternehmen   | -                    | -         | -           | -         |
| Bund oder Land                               | -                    | -         | -           | -         |
| Organisation ohne Erwerbszweck (z.B. Kirche) | -                    | -         | -           | -         |

Noch: 1.1 Gebäude mit Wohnraum und Wohnungen in Gebäuden mit Wohnraum nach Baujahr, Gebäudetyp, Zahl der Wohnungen, Eigentumsform und Heizungsart

|  | Gebäude mit Wohnraum |           | darunter    |           |
|--|----------------------|-----------|-------------|-----------|
|  |                      |           | Wohngebäude |           |
|  | Gebäude              | Wohnungen | Gebäude     | Wohnungen |
|  | Anzahl               | Anzahl    | Anzahl      | Anzahl    |
| <b>Heizungsart</b>                               |                      |           |             |           |
| Fernheizung (Fernwärme)                          | -                    | -         | -           | -         |
| Etagenheizung                                    | -                    | -         | -           | -         |
| Blockheizung                                     | -                    | -         | -           | -         |
| Zentralheizung                                   | 104                  | (145)     | 101         | (142)     |
| Einzel-/Mehrraumöfen (auch Nachtspeicherheizung) | 20                   | 20        | 14          | (14)      |
| Keine Heizung im Gebäude oder in den Wohnungen   | 3                    | 3         | 3           | 3         |

Bei den ausgewiesenen Wohnungszahlen sind gewerblich genutzte Wohnungen nicht, Diplomatenwohnungen/Wohnungen ausländischer Streitkräfte nur in der „Insgesamt-Zeile“ berücksichtigt.

Die ausgewiesenen Zahlen zu „Gebäudetyp nach Zahl der Wohnungen“ und „Zahl der Wohnungen im Gebäude“ können Abweichungen zwischen der Anzahl der Gebäude und der entsprechenden Zahl der Wohnungen in diesen Gebäuden aufweisen. Dies ist auf das beim Zensus 2011 eingesetzte Geheimhaltungsverfahren zurückzuführen sowie auf die in den Wohnungsauswertungen nicht berücksichtigten Diplomatenwohnungen/Wohnungen ausländischer Streitkräfte bzw. gewerblich genutzten Wohnungen.

## 1.2 Gebäude mit Wohnraum nach Baujahr und Gebäudeart, Gebäudetyp, Zahl der Wohnungen, Eigentumsform und Heizungsart

|  | Insgesamt | Baujahr (Jahrzwanzigste) |             |             |                 |
|--|-----------|--------------------------|-------------|-------------|-----------------|
|  |           | Vor 1950                 | 1950 - 1969 | 1970 - 1989 | 1990 und später |
|  | Anzahl    | Anzahl                   | Anzahl      | Anzahl      | Anzahl          |
| <b>Insgesamt</b>                             |           |                          |             |             |                 |
| Insgesamt                                    | 127       | (43)                     | 19          | 25          | 40              |
| <b>Art des Gebäudes</b>                      |           |                          |             |             |                 |
| Gebäude mit Wohnraum                         | 127       | (43)                     | 19          | 25          | 40              |
| Wohngebäude                                  | (118)     | (34)                     | 19          | 25          | 40              |
| Wohngebäude (ohne Wohnheime)                 | (118)     | (34)                     | 19          | 25          | 40              |
| Wohnheime                                    | -         | -                        | -           | -           | -               |
| Sonstige Gebäude mit Wohnraum                | 9         | 9                        | -           | -           | -               |
| <b>Gebäudetyp nach Zahl der Wohnungen</b>    |           |                          |             |             |                 |
| Freistehendes Haus Insgesamt                 | 99        | 34                       | 13          | 18          | 34              |
| mit 1 Wohnung                                | 88        | 34                       | 9           | 15          | 30              |
| mit 2 Wohnungen                              | 7         | -                        | 4           | 3           | -               |
| mit 3 und mehr Wohnungen                     | 4         | -                        | -           | -           | 4               |
| Doppelhaushälfte Insgesamt                   | 7         | -                        | -           | 7           | -               |
| mit 1 Wohnung                                | -         | -                        | -           | -           | -               |
| mit 2 Wohnungen                              | 7         | -                        | -           | 7           | -               |
| mit 3 und mehr Wohnungen                     | -         | -                        | -           | -           | -               |
| Gereihtes Haus Insgesamt                     | 12        | 3                        | 6           | -           | 3               |
| mit 1 Wohnung                                | 9         | 3                        | 3           | -           | 3               |
| mit 2 Wohnungen                              | 3         | -                        | 3           | -           | -               |
| mit 3 und mehr Wohnungen                     | -         | -                        | -           | -           | -               |
| Anderer Gebäudetyp Insgesamt                 | 9         | 6                        | -           | -           | 3               |
| mit 1 Wohnung                                | 9         | 6                        | -           | -           | 3               |
| mit 2 Wohnungen                              | -         | -                        | -           | -           | -               |
| mit 3 und mehr Wohnungen                     | -         | -                        | -           | -           | -               |
| <b>Zahl der Wohnungen im Gebäude</b>         |           |                          |             |             |                 |
| 1 Wohnung                                    | 106       | 43                       | 12          | 15          | 36              |
| 2 Wohnungen                                  | 17        | -                        | 7           | 10          | -               |
| 3 - 6 Wohnungen                              | 4         | -                        | -           | -           | 4               |
| 7 - 12 Wohnungen                             | -         | -                        | -           | -           | -               |
| 13 und mehr Wohnungen                        | -         | -                        | -           | -           | -               |
| <b>Eigentumsform des Gebäudes</b>            |           |                          |             |             |                 |
| Gemeinschaft von Wohnungseigentümern/-innen  | 4         | -                        | -           | -           | 4               |
| Privatperson/-en                             | 123       | 43                       | 19          | 25          | 36              |
| Wohnungsgenossenschaft                       | -         | -                        | -           | -           | -               |
| Kommune oder kommunales Wohnungsunternehmen  | -         | -                        | -           | -           | -               |
| Privatwirtschaftliches Wohnungsunternehmen   | -         | -                        | -           | -           | -               |
| Anderes privatwirtschaftliches Unternehmen   | -         | -                        | -           | -           | -               |
| Bund oder Land                               | -         | -                        | -           | -           | -               |
| Organisation ohne Erwerbszweck (z.B. Kirche) | -         | -                        | -           | -           | -               |



Noch: 1.2 Gebäude mit Wohnraum nach Baujahr und Gebäudeart, Gebäudetyp, Zahl der Wohnungen,  
Eigentumsform und Heizungsart

|   | Insgesamt | Baujahr (Jahrzwanzigste) |             |             |                 |
|---|-----------|--------------------------|-------------|-------------|-----------------|
|   |           | Vor 1950                 | 1950 - 1969 | 1970 - 1989 | 1990 und später |
|   | Anzahl    | Anzahl                   | Anzahl      | Anzahl      | Anzahl          |
| <b>Heizungsart</b>                                  |           |                          |             |             |                 |
| Fernheizung (Fernwärme)                             | -         | -                        | -           | -           | -               |
| Etagenheizung                                       | -         | -                        | -           | -           | -               |
| Blockheizung  | -         | -                        | -           | -           | -               |
| Zentralheizung                                      | 104       | (24)                     | 15          | 25          | 40              |
| Einzel-/Mehrraumöfen (auch<br>Nachtspeicherheizung) | 20        | 16                       | 4           | -           | -               |
| Keine Heizung im Gebäude oder in<br>den Wohnungen   | 3         | 3                        | -           | -           | -               |

## 1.3.1 Gebäude mit Wohnraum nach regionaler Einheit und Baujahr, Gebäudeart, Gebäudetyp, Zahl der Wohnungen, Eigentumsform und Heizungsart

|   | Gebäude |                             |                       |                 |             |
|---|---------|-----------------------------|-----------------------|-----------------|-------------|
|   | Duppach | Verbandsgemeinde Gerolstein | Landkreis Vulkaneifel | Rheinland-Pfalz | Deutschland |
|   | Anzahl  | Anzahl                      | Anzahl                | Anzahl          | Anzahl      |
| <b>Insgesamt</b>                          |         |                             |                       |                 |             |
| Insgesamt                                 | 127     | 5 242                       | 23 720                | 1 183 475       | 18 922 618  |
| <b>Baujahr</b>                            |         |                             |                       |                 |             |
| Vor 1919                                  | 31      | 937                         | 3 744                 | 181 833         | 2 655 042   |
| 1919 - 1948                               | 12      | 455                         | 2 215                 | 123 453         | 2 307 543   |
| 1949 - 1978                               | 31      | 2 127                       | 9 290                 | 462 714         | 7 188 157   |
| 1979 - 1986                               | 10      | 520                         | 2 600                 | 120 331         | 1 828 250   |
| 1987 - 1990                               | 3       | 139                         | 817                   | 47 821          | 736 588     |
| 1991 - 1995                               | 11      | 307                         | 1 365                 | 69 320          | 1 153 484   |
| 1996 - 2000                               | 6       | 347                         | 1 782                 | 79 166          | 1 434 704   |
| 2001 - 2004                               | 7       | 224                         | 982                   | 47 349          | 790 074     |
| 2005 - 2008                               | (16)    | 130                         | 669                   | 36 981          | 594 658     |
| 2009 und später                           | -       | (56)                        | 256                   | 14 507          | 234 118     |
| <b>Art des Gebäudes</b>                   |         |                             |                       |                 |             |
| Gebäude mit Wohnraum                      | 127     | 5 242                       | 23 720                | 1 183 475       | 18 922 618  |
| Wohngebäude                               | (118)   | 5 038                       | 22 800                | 1 140 000       | 18 259 360  |
| Wohngebäude (ohne Wohnheime)              | (118)   | 5 038                       | 22 794                | 1 139 024       | 18 239 634  |
| Wohnheime                                 | -       | -                           | 6                     | 976             | 19 726      |
| Sonstige Gebäude mit Wohnraum             | 9       | 204                         | 920                   | 43 475          | 663 258     |
| <b>Gebäudetyp nach Zahl der Wohnungen</b> |         |                             |                       |                 |             |
| Freistehendes Haus Insgesamt              | 99      | 3 844                       | 18 981                | 813 645         | 11 670 098  |
| mit 1 Wohnung                             | 88      | 2 943                       | 14 970                | 597 607         | 7 865 099   |
| mit 2 Wohnungen                           | 7       | 666                         | 2 930                 | 143 967         | 2 363 400   |
| mit 3 und mehr Wohnungen                  | 4       | 235                         | 1 081                 | 72 071          | 1 441 599   |
| Doppelhaushälfte Insgesamt                | 7       | 440                         | 1 714                 | 131 807         | 2 767 712   |
| mit 1 Wohnung                             | -       | 318                         | 1 270                 | 93 446          | 1 961 269   |
| mit 2 Wohnungen                           | 7       | (87)                        | 301                   | 21 364          | 424 662     |
| mit 3 und mehr Wohnungen                  | -       | 35                          | 143                   | 16 997          | 381 781     |
| Gereihtes Haus Insgesamt                  | 12      | 706                         | 1 896                 | 187 370         | 3 714 711   |
| mit 1 Wohnung                             | 9       | 509                         | 1 400                 | 119 829         | 2 093 366   |
| mit 2 Wohnungen                           | 3       | (102)                       | 270                   | 22 255          | 311 332     |
| mit 3 und mehr Wohnungen                  | -       | (95)                        | 226                   | 45 286          | 1 310 013   |
| Anderer Gebäudetyp Insgesamt              | 9       | 252                         | 1 129                 | 50 653          | 770 097     |
| mit 1 Wohnung                             | 9       | 192                         | 857                   | 33 076          | 419 909     |
| mit 2 Wohnungen                           | -       | 41                          | (175)                 | 7 730           | 130 258     |
| mit 3 und mehr Wohnungen                  | -       | (19)                        | 97                    | 9 847           | 219 930     |
| <b>Zahl der Wohnungen im Gebäude</b>      |         |                             |                       |                 |             |
| 1 Wohnung                                 | 106     | 3 962                       | 18 497                | 843 958         | 12 339 643  |
| 2 Wohnungen                               | 17      | 896                         | 3 676                 | 195 316         | 3 229 652   |
| 3 - 6 Wohnungen                           | 4       | 347                         | 1 418                 | 114 928         | 2 251 854   |
| 7 - 12 Wohnungen                          | -       | 34                          | 97                    | 23 254          | 882 631     |
| 13 und mehr Wohnungen                     | -       | 3                           | (32)                  | 6 019           | 218 838     |

Noch: 1.3.1 Gebäude mit Wohnraum nach regionaler Einheit und Baujahr, Gebäudeart, Gebäudetyp, Zahl der Wohnungen, Eigentumsform und Heizungsart

|  | Gebäude |                             |                       |                 |             |
|--|---------|-----------------------------|-----------------------|-----------------|-------------|
|  | Duppach | Verbandsgemeinde Gerolstein | Landkreis Vulkaneifel | Rheinland-Pfalz | Deutschland |
|  | Anzahl  | Anzahl                      | Anzahl                | Anzahl          | Anzahl      |
| <b>Eigentumsform des Gebäudes</b>                |         |                             |                       |                 |             |
| Gemeinschaft von Wohnungseigentümern/-innen      | 4       | 289                         | 1 132                 | 88 519          | 1 767 017   |
| Privatperson/-en                                 | 123     | 4 902                       | 22 381                | 1 060 228       | 15 968 275  |
| Wohnungsgenossenschaft                           | -       | -                           | -                     | 3 425           | 288 767     |
| Kommune oder kommunales Wohnungsunternehmen      | -       | 13                          | 48                    | 12 683          | 332 089     |
| Privatwirtschaftliches Wohnungsunternehmen       | -       | 22                          | 47                    | 8 438           | 316 086     |
| Anderes privatwirtschaftliches Unternehmen       | -       | 3                           | 59                    | 4 760           | 131 832     |
| Bund oder Land                                   | -       | -                           | 3                     | 1 109           | 44 215      |
| Organisation ohne Erwerbszweck (z.B. Kirche)     | -       | 13                          | 50                    | 4 313           | 74 337      |
| <b>Heizungsart</b>                               |         |                             |                       |                 |             |
| Fernheizung (Fernwärme)                          | -       | 80                          | 317                   | 28 315          | 1 020 473   |
| Etagenheizung                                    | -       | (130)                       | 447                   | 69 769          | 1 218 091   |
| Blockheizung                                     | -       | 22                          | (89)                  | 5 500           | 186 429     |
| Zentralheizung                                   | 104     | 4 079                       | 18 994                | 964 750         | 14 951 706  |
| Einzel-/Mehrraumöfen (auch Nachtspeicherheizung) | 20      | 875                         | 3 512                 | 103 185         | 1 435 746   |
| Keine Heizung im Gebäude oder in den Wohnungen   | 3       | 56                          | 361                   | 11 956          | 110 173     |

## 1.3.2 Gebäude mit Wohnraum nach regionaler Einheit und Baujahr, Gebäudeart, Gebäudetyp, Zahl der Wohnungen, Eigentumsform und Heizungsart -in %-

|   | Gebäude |                             |                       |                 |             |
|---|---------|-----------------------------|-----------------------|-----------------|-------------|
|   | Duppach | Verbandsgemeinde Gerolstein | Landkreis Vulkaneifel | Rheinland-Pfalz | Deutschland |
|   | %       | %                           | %                     | %               | %           |
| <b>Baujahr</b>                            |         |                             |                       |                 |             |
| Vor 1919                                  | 24,4    | 17,9                        | 15,8                  | 15,4            | 14,0        |
| 1919 - 1948                               | 9,4     | 8,7                         | 9,3                   | 10,4            | 12,2        |
| 1949 - 1978                               | 24,4    | 40,6                        | 39,2                  | 39,1            | 38,0        |
| 1979 - 1986                               | 7,9     | 9,9                         | 11,0                  | 10,2            | 9,7         |
| 1987 - 1990                               | 2,4     | 2,7                         | 3,4                   | 4,0             | 3,9         |
| 1991 - 1995                               | 8,7     | 5,9                         | 5,8                   | 5,9             | 6,1         |
| 1996 - 2000                               | 4,7     | 6,6                         | 7,5                   | 6,7             | 7,6         |
| 2001 - 2004                               | 5,5     | 4,3                         | 4,1                   | 4,0             | 4,2         |
| 2005 - 2008                               | (12,6)  | 2,5                         | 2,8                   | 3,1             | 3,1         |
| 2009 und später                           | -       | (1,1)                       | 1,1                   | 1,2             | 1,2         |
| <b>Art des Gebäudes</b>                   |         |                             |                       |                 |             |
| Gebäude mit Wohnraum                      | 100,0   | 100,0                       | 100,0                 | 100,0           | 100,0       |
| Wohngebäude                               | (92,9)  | 96,1                        | 96,1                  | 96,3            | 96,5        |
| Wohngebäude (ohne Wohnheime)              | (92,9)  | 96,1                        | 96,1                  | 96,2            | 96,4        |
| Wohnheime                                 | -       | -                           | 0,0                   | 0,1             | 0,1         |
| Sonstige Gebäude mit Wohnraum             | 7,1     | 3,9                         | 3,9                   | 3,7             | 3,5         |
| <b>Gebäudetyp nach Zahl der Wohnungen</b> |         |                             |                       |                 |             |
| Freistehendes Haus Insgesamt              | 78,0    | 73,3                        | 80,0                  | 68,8            | 61,7        |
| mit 1 Wohnung                             | 69,3    | 56,1                        | 63,1                  | 50,5            | 41,6        |
| mit 2 Wohnungen                           | 5,5     | 12,7                        | 12,4                  | 12,2            | 12,5        |
| mit 3 und mehr Wohnungen                  | 3,1     | 4,5                         | 4,6                   | 6,1             | 7,6         |
| Doppelhaushälfte Insgesamt                | 5,5     | 8,4                         | 7,2                   | 11,1            | 14,6        |
| mit 1 Wohnung                             | -       | 6,1                         | 5,4                   | 7,9             | 10,4        |
| mit 2 Wohnungen                           | 5,5     | (1,7)                       | 1,3                   | 1,8             | 2,2         |
| mit 3 und mehr Wohnungen                  | -       | 0,7                         | 0,6                   | 1,4             | 2,0         |
| Gereihtes Haus Insgesamt                  | 9,4     | 13,5                        | 8,0                   | 15,8            | 19,6        |
| mit 1 Wohnung                             | 7,1     | 9,7                         | 5,9                   | 10,1            | 11,1        |
| mit 2 Wohnungen                           | 2,4     | (1,9)                       | 1,1                   | 1,9             | 1,6         |
| mit 3 und mehr Wohnungen                  | -       | (1,8)                       | 1,0                   | 3,8             | 6,9         |
| Anderer Gebäudetyp Insgesamt              | 7,1     | 4,8                         | 4,8                   | 4,3             | 4,1         |
| mit 1 Wohnung                             | 7,1     | 3,7                         | 3,6                   | 2,8             | 2,2         |
| mit 2 Wohnungen                           | -       | 0,8                         | (0,7)                 | 0,7             | 0,7         |
| mit 3 und mehr Wohnungen                  | -       | (0,4)                       | 0,4                   | 0,8             | 1,2         |
| <b>Zahl der Wohnungen im Gebäude</b>      |         |                             |                       |                 |             |
| 1 Wohnung                                 | 83,5    | 75,6                        | 78,0                  | 71,3            | 65,2        |
| 2 Wohnungen                               | 13,4    | 17,1                        | 15,5                  | 16,5            | 17,1        |
| 3 - 6 Wohnungen                           | 3,1     | 6,6                         | 6,0                   | 9,7             | 11,9        |
| 7 - 12 Wohnungen                          | -       | 0,6                         | 0,4                   | 2,0             | 4,7         |
| 13 und mehr Wohnungen                     | -       | 0,1                         | (0,1)                 | 0,5             | 1,2         |

Noch: 1.3.2 Gebäude mit Wohnraum nach regionaler Einheit und Baujahr, Gebäudeart, Gebäudetyp, Zahl der Wohnungen, Eigentumsform und Heizungsart -in %-

|  | Gebäude |                             |                       |                 |             |
|--|---------|-----------------------------|-----------------------|-----------------|-------------|
|  | Duppach | Verbandsgemeinde Gerolstein | Landkreis Vulkaneifel | Rheinland-Pfalz | Deutschland |
|  | %       | %                           | %                     | %               | %           |
| <b>Eigentumsform des Gebäudes</b>                |         |                             |                       |                 |             |
| Gemeinschaft von Wohnungseigentümern/-innen      | 3,1     | 5,5                         | 4,8                   | 7,5             | 9,3         |
| Privatperson/-en                                 | 96,9    | 93,5                        | 94,4                  | 89,6            | 84,4        |
| Wohnungsgenossenschaft                           | -       | -                           | -                     | 0,3             | 1,5         |
| Kommune oder kommunales Wohnungsunternehmen      | -       | 0,2                         | 0,2                   | 1,1             | 1,8         |
| Privatwirtschaftliches Wohnungsunternehmen       | -       | 0,4                         | 0,2                   | 0,7             | 1,7         |
| Anderes privatwirtschaftliches Unternehmen       | -       | 0,1                         | 0,2                   | 0,4             | 0,7         |
| Bund oder Land                                   | -       | -                           | 0,0                   | 0,1             | 0,2         |
| Organisation ohne Erwerbszweck (z.B. Kirche)     | -       | 0,2                         | 0,2                   | 0,4             | 0,4         |
| <b>Heizungsart</b>                               |         |                             |                       |                 |             |
| Fernheizung (Fernwärme)                          | -       | 1,5                         | 1,3                   | 2,4             | 5,4         |
| Etagenheizung                                    | -       | (2,5)                       | 1,9                   | 5,9             | 6,4         |
| Blockheizung                                     | -       | 0,4                         | (0,4)                 | 0,5             | 1,0         |
| Zentralheizung                                   | 81,9    | 77,8                        | 80,1                  | 81,5            | 79,0        |
| Einzel-/Mehrraumöfen (auch Nachtspeicherheizung) | 15,7    | 16,7                        | 14,8                  | 8,7             | 7,6         |
| Keine Heizung im Gebäude oder in den Wohnungen   | 2,4     | 1,1                         | 1,5                   | 1,0             | 0,6         |

Die relativen Ergebnisse beziehen sich auf die Gesamtzahl der Gebäude der jeweiligen regionalen Einheit je betrachtetem Gebäudemerkmal.

Die relativen Werte wurden durch Division von Ergebnissen nach Durchführung der Geheimhaltung errechnet.

## 2.1 Wohnungen in Gebäuden mit Wohnraum nach Art der Nutzung, Fläche der Wohnung, Zahl der Räume und Ausstattung

|  | Wohnungen in Gebäuden mit Wohnraum | davon                     |   |                         |  |
|--|------------------------------------|---------------------------|---|-------------------------|--|
|  |                                    | Wohnungen in Wohngebäuden | davon                                       |                         | Wohnungen in Sonstigen Gebäuden mit Wohnraum |
|  |                                    |                           | Wohnungen in Wohngebäuden (keine Wohnheime) | Wohnungen in Wohnheimen |  |
|  | Anzahl                             | Anzahl                    | Anzahl                                      | Anzahl                  | Anzahl                                       |
| <b>Insgesamt</b>                               |                                    |                           |   |                         |  |
| Insgesamt                                      | 168                                | 159                       | 159   | -                       | 9  |
| <b>Art der Wohnungsnutzung</b>                 |                                    |                           |   |                         |  |
| Von Eigentümer/-in bewohnt                     | 115                                | 106                       | 106   | -                       | 9  |
| Zu Wohnzwecken vermietet (auch mietfrei)       | 23                                 | 23                        | 23  | -                       | -  |
| Ferien- und Freizeitwohnung                    | 17                                 | 17                        | 17  | -                       | -  |
| Leer stehend                                   | 13                                 | 13                        | 13  | -                       | -  |
| <b>Fläche der Wohnung in m²</b>                |                                    |                           |   |                         |  |
| Unter 40                                       | -                                  | -                         | -   | -                       | -  |
| 40 - 59  | 9                                  | 9                         | 9   | -                       | -  |
| 60 - 79  | (32)                               | (32)                      | (32)  | -                       | -  |
| 80 - 99  | (22)                               | (22)                      | (22)  | -                       | -  |
| 100 - 119                                      | (29)                               | 23                        | 23  | -                       | 6  |
| 120 - 139                                      | 28                                 | 25                        | 25  | -                       | 3  |
| 140 - 159                                      | 21                                 | 21                        | 21  | -                       | -  |
| 160 - 179                                      | 6                                  | 6                         | 6   | -                       | -  |
| 180 - 199                                      | 9                                  | 9                         | 9   | -                       | -  |
| 200 und mehr                                   | (12)                               | (12)                      | (12)  | -                       | -  |
| <b>Zahl der Räume</b>                          |                                    |                           |   |                         |  |
| 1 Raum   | -                                  | -                         | -   | -                       | -  |
| 2 Räume  | 6                                  | 6                         | 6   | -                       | -  |
| 3 Räume  | (26)                               | (26)                      | (26)  | -                       | -  |
| 4 Räume  | (13)                               | (13)                      | (13)  | -                       | -  |
| 5 Räume  | 21                                 | 21                        | 21  | -                       | -  |
| 6 Räume  | 41                                 | 41                        | 41  | -                       | -  |
| 7 und mehr Räume                               | 61                                 | 52                        | 52  | -                       | 9  |
| <b>Ausstattung der Wohnung</b>                 |                                    |                           |   |                         |  |
| Badewanne/Dusche und WC vorhanden              | 168                                | 159                       | 159   | -                       | 9  |
| Badewanne/Dusche und WC nicht vorhanden        | -                                  | -                         | -   | -                       | -  |
| Badewanne/Dusche vorhanden, WC nicht vorhanden | -                                  | -                         | -   | -                       | -  |
| Badewanne/Dusche nicht vorhanden, WC vorhanden | -                                  | -                         | -   | -                       | -  |

Bei den ausgewiesenen Wohnungszahlen sind gewerblich genutzte Wohnungen nicht, Diplomatenwohnungen/Wohnungen ausländischer Streitkräfte nur in der „Insgesamt-Zeile“ berücksichtigt.

## 2.2.1 Wohnungen in Gebäuden mit Wohnraum nach regionaler Einheit und Art der Nutzung, Fläche der Wohnung, Zahl der Räume und Ausstattung

|  | Wohnungen |                             |                       |                 |             |
|--|-----------|-----------------------------|-----------------------|-----------------|-------------|
|  | Duppach   | Verbandsgemeinde Gerolstein | Landkreis Vulkaneifel | Rheinland-Pfalz | Deutschland |
|  | Anzahl    | Anzahl                      | Anzahl                | Anzahl          | Anzahl      |
| <b>Insgesamt</b>                               |           |                             |                       |                 |             |
| Insgesamt                                      | 168       | 7 285                       | 31 880                | 2 010 559       | 40 563 320  |
| <b>Art der Wohnungsnutzung</b>                 |           |                             |                       |                 |             |
| Von Eigentümer/-in bewohnt                     | 115       | 4 349                       | 19 431                | 1 056 986       | 17 292 029  |
| Zu Wohnzwecken vermietet (auch mietfrei)       | 23        | 2 262                       | 9 426                 | 841 958         | 21 199 913  |
| Ferien- und Freizeitwohnung                    | 17        | 308                         | 1 486                 | 14 906          | 224 529     |
| Leer stehend                                   | 13        | 366                         | 1 533                 | 89 040          | 1 828 846   |
| <b>Fläche der Wohnung in m²</b>                |           |                             |                       |                 |             |
| Unter 40                                       | -         | (134)                       | 471                   | 79 051          | 2 177 061   |
| 40 - 59  | 9         | 610                         | 2 492                 | 219 658         | 7 288 734   |
| 60 - 79  | (32)      | 1 120                       | 4 570                 | 368 640         | 9 663 142   |
| 80 - 99  | (22)      | 1 341                       | 5 625                 | 363 190         | 6 987 435   |
| 100 - 119                                      | (29)      | 1 137                       | 5 122                 | 281 553         | 4 913 194   |
| 120 - 139                                      | 28        | 1 342                       | 5 754                 | 282 169         | 4 211 779   |
| 140 - 159                                      | 21        | 697                         | 3 526                 | 181 337         | 2 394 089   |
| 160 - 179                                      | 6         | 358                         | 1 782                 | 86 315          | 1 117 240   |
| 180 - 199                                      | 9         | (165)                       | 953                   | 53 728          | 686 793     |
| 200 und mehr                                   | (12)      | 381                         | 1 581                 | 87 249          | 1 105 850   |
| <b>Zahl der Räume</b>                          |           |                             |                       |                 |             |
| 1 Raum   | -         | (105)                       | 290                   | 56 146          | 1 306 117   |
| 2 Räume  | 6         | 398                         | 1 524                 | 130 279         | 3 735 658   |
| 3 Räume  | (26)      | 911                         | 3 899                 | 335 419         | 8 890 843   |
| 4 Räume  | (13)      | 1 348                       | 5 534                 | 436 277         | 10 410 969  |
| 5 Räume  | 21        | 1 351                       | 5 864                 | 364 352         | 6 855 418   |
| 6 Räume  | 41        | 1 316                       | 6 002                 | 292 471         | 4 406 792   |
| 7 und mehr Räume                               | 61        | 1 856                       | 8 763                 | 387 946         | 4 939 520   |
| <b>Ausstattung der Wohnung</b>                 |           |                             |                       |                 |             |
| Badewanne/Dusche und WC vorhanden              | 168       | 7 215                       | 31 595                | 1 970 139       | 39 916 059  |
| Badewanne/Dusche und WC nicht vorhanden        | -         | (26)                        | (99)                  | 6 506           | 308 371     |
| Badewanne/Dusche vorhanden, WC nicht vorhanden | -         | 10                          | (37)                  | 4 165           | 104 585     |
| Badewanne/Dusche nicht vorhanden, WC vorhanden | -         | 34                          | (145)                 | 22 080          | 216 302     |

Bei den ausgewiesenen Wohnungszahlen sind gewerblich genutzte Wohnungen nicht, Diplomatenwohnungen/Wohnungen ausländischer Streitkräfte nur in der „Insgesamt-Zeile“ berücksichtigt.

## 2.2.2 Wohnungen in Gebäuden mit Wohnraum nach regionaler Einheit und Art der Nutzung, Fläche der Wohnung, Zahl der Räume und Ausstattung -in %-

|  | Wohnungen |                             |                       |                 |             |
|--|-----------|-----------------------------|-----------------------|-----------------|-------------|
|  | Duppach   | Verbandsgemeinde Gerolstein | Landkreis Vulkaneifel | Rheinland-Pfalz | Deutschland |
|  | %         | %                           | %                     | %               | %           |
| <b>Art der Wohnungsnutzung</b>                 |           |                             |                       |                 |             |
| Von Eigentümer/-in bewohnt                     | 68,5      | 59,7                        | 61,0                  | 52,8            | 42,6        |
| Zu Wohnzwecken vermietet (auch mietfrei)       | 13,7      | 31,1                        | 29,6                  | 42,0            | 52,3        |
| Ferien- und Freizeitwohnung                    | 10,1      | 4,2                         | 4,7                   | 0,7             | 0,6         |
| Leer stehend                                   | 7,7       | 5,0                         | 4,8                   | 4,4             | 4,5         |
| <b>Fläche der Wohnung in m²</b>                |           |                             |                       |                 |             |
| Unter 40                                       | -         | (1,8)                       | 1,5                   | 3,9             | 5,4         |
| 40 - 59  | 5,4       | 8,4                         | 7,8                   | 11,0            | 18,0        |
| 60 - 79  | (19,0)    | 15,4                        | 14,3                  | 18,4            | 23,8        |
| 80 - 99  | (13,1)    | 18,4                        | 17,6                  | 18,1            | 17,2        |
| 100 - 119                                      | (17,3)    | 15,6                        | 16,1                  | 14,1            | 12,1        |
| 120 - 139                                      | 16,7      | 18,4                        | 18,1                  | 14,1            | 10,4        |
| 140 - 159                                      | 12,5      | 9,6                         | 11,1                  | 9,1             | 5,9         |
| 160 - 179                                      | 3,6       | 4,9                         | 5,6                   | 4,3             | 2,8         |
| 180 - 199                                      | 5,4       | (2,3)                       | 3,0                   | 2,7             | 1,7         |
| 200 und mehr                                   | (7,1)     | 5,2                         | 5,0                   | 4,4             | 2,7         |
| <b>Zahl der Räume</b>                          |           |                             |                       |                 |             |
| 1 Raum   | -         | (1,4)                       | 0,9                   | 2,8             | 3,2         |
| 2 Räume  | 3,6       | 5,5                         | 4,8                   | 6,5             | 9,2         |
| 3 Räume  | (15,5)    | 12,5                        | 12,2                  | 16,7            | 21,9        |
| 4 Räume  | (7,7)     | 18,5                        | 17,4                  | 21,8            | 25,7        |
| 5 Räume  | 12,5      | 18,5                        | 18,4                  | 18,2            | 16,9        |
| 6 Räume  | 24,4      | 18,1                        | 18,8                  | 14,6            | 10,9        |
| 7 und mehr Räume                               | 36,3      | 25,5                        | 27,5                  | 19,4            | 12,2        |
| <b>Ausstattung der Wohnung</b>                 |           |                             |                       |                 |             |
| Badewanne/Dusche und WC vorhanden              | 100,0     | 99,0                        | 99,1                  | 98,4            | 98,4        |
| Badewanne/Dusche und WC nicht vorhanden        | -         | (0,4)                       | (0,3)                 | 0,3             | 0,8         |
| Badewanne/Dusche vorhanden, WC nicht vorhanden | -         | 0,1                         | (0,1)                 | 0,2             | 0,3         |
| Badewanne/Dusche nicht vorhanden, WC vorhanden | -         | 0,5                         | (0,5)                 | 1,1             | 0,5         |

Bei den ausgewiesenen Wohnungszahlen sind gewerblich genutzte Wohnungen, Diplomatenwohnungen/Wohnungen ausländischer Streitkräfte nicht berücksichtigt.

Die relativen Ergebnisse beziehen sich auf die Gesamtzahl der Gebäude der jeweiligen regionalen Einheit je betrachtetem Gebäudemerkmal.

Die relativen Werte wurden durch Division von Ergebnissen nach Durchführung der Geheimhaltung errechnet.



## 3.1 Gebäude- und Wohnungskennzahlen im regionalen Vergleich

| Gebiet                             | Kennzahlen für Gebäude und Wohnungen |  |   |
|------------------------------------|--------------------------------------|--|---|
|                                    | Eigentümerquote<br>(Wohnungen)       | Durchschnittliche<br>Wohnungsgröße in m² | Durchschnittliche Anzahl<br>der Wohnungen je<br>Wohngebäude |
|                                    | %                                    | m²                                       | Anzahl  |
| Verbandsgemeinde Daun              | 66                                   | 111                                      | 1   |
| Betteldorf                         | .                                    | .  | 1   |
| Bleckhausen                        | .                                    | .  | 1   |
| Brockscheid                        | .                                    | .  | 1   |
| Darscheid                          | .                                    | .  | 1   |
| Daun, Stadt                        | 51                                   | 105                                      | 2   |
| Demerath                           | .                                    | .  | 1   |
| Deudesfeld                         | .                                    | .  | 1   |
| Dockweiler                         | .                                    | .  | 1   |
| Dreis-Brück                        | 77                                   | 119                                      | 1   |
| Ellscheid                          | 78                                   | .  | 1   |
| Gefell                             | .                                    | .  | 1   |
| Gillenfeld                         | 66                                   | .  | 1   |
| Hinterweiler                       | .                                    | 126                                      | 1   |
| Hörscheid                          | .                                    | .  | 1   |
| Immerath                           | .                                    | .  | 1   |
| Kirchweiler                        | .                                    | .  | 1   |
| Kradenbach                         | .                                    | .  | 1   |
| Mehren                             | 62                                   | 113                                      | 1   |
| Meisburg                           | .                                    | .  | 1   |
| Mückeln                            | 76                                   | .  | 1   |
| Nerdlen                            | .                                    | .  | 1   |
| Niederstadtfeld                    | .                                    | .  | 1   |
| Oberstadtfeld                      | .                                    | .  | 1   |
| Sarmersbach                        | .                                    | .  | 1   |
| Saxler                             | .                                    | .  | 1   |
| Schalkenmehren                     | .                                    | .  | 1   |
| Schutz                             | .                                    | .  | 1   |
| Schönbach                          | .                                    | .  | 1   |
| Steineberg                         | .                                    | .  | 1   |
| Steiningen                         | .                                    | .  | 1   |
| Strohn                             | .                                    | .  | 1   |
| Strotzbüsch                        | .                                    | 110                                      | 1   |
| Udler                              | .                                    | .  | 1   |
| Utzerath                           | 86                                   | .  | 1   |
| Wallenborn                         | .                                    | .  | 1   |
| Weidenbach                         | .                                    | .  | 1   |
| Winkel (Eifel)                     | .                                    | .  | 1   |
| Üdersdorf                          | 74                                   | .  | 1   |
| <b>Verbandsgemeinde Gerolstein</b> | 67                                   | 110                                      | 1   |
| Berlingen                          | .                                    | .  | 1   |
| Birresborn                         | .                                    | .  | 1   |
| Densborn                           | .                                    | 114                                      | 1   |
| <b>Duppach</b>                     | .                                    | .  | 1   |
| Gerolstein, Stadt                  | 59                                   | 108                                      | 1   |
| Hohenfels-Essingen                 | .                                    | .  | 1   |
| Kalenborn-Scheuern                 | .                                    | .  | 1   |
| Kopp                               | .                                    | .  | 1   |
| Mürtenbach                         | .                                    | .  | 1   |
| Neroth                             | .                                    | .  | 1   |
| Pelm                               | .                                    | .  | 1   |

## Noch: 3.1 Gebäude- und Wohnungskennzahlen im regionalen Vergleich

| Gebiet                      | Kennzahlen für Gebäude und Wohnungen |  |   |
|-----------------------------|--------------------------------------|--|---|
|                             | Eigentümerquote<br>(Wohnungen)       | Durchschnittliche<br>Wohnungsgröße in m² | Durchschnittliche Anzahl<br>der Wohnungen je<br>Wohngebäude |
|                             | %                                    | m²                                       | Anzahl  |
| Rockeskyll                  | .                                    | 114                                      | 1   |
| Salm                        | .                                    | .  | 1   |
| Verbandsgemeinde Hillesheim | 70                                   | 115                                      | 1   |
| Basberg                     | .                                    | .  | 1   |
| Berndorf                    | .                                    | .  | 1   |
| Dohm-Lammersdorf            | .                                    | .  | 1   |
| Hillesheim, Stadt           | 57                                   | .  | 2   |
| Kerpen (Eifel)              | .                                    | .  | 1   |
| Nohn                        | .                                    | .  | 1   |
| Oberbettingen               | .                                    | .  | 1   |
| Oberehe-Stroheich           | .                                    | .  | 1   |
| Walsdorf                    | .                                    | .  | 1   |
| Wiesbaum                    | .                                    | .  | 1   |
| Üxheim                      | .                                    | .  | 1   |
| Verbandsgemeinde Kelberg    | 74                                   | .  | 1   |
| Arbach                      | .                                    | .  | 1   |
| Beinhausen                  | .                                    | .  | 1   |
| Bereborn                    | .                                    | .  | 1   |
| Berenbach                   | .                                    | .  | 1   |
| Bodenbach                   | .                                    | 122                                      | 1   |
| Bongard                     | .                                    | 116                                      | 1   |
| Borler                      | .                                    | .  | 1   |
| Boxberg                     | .                                    | .  | 1   |
| Brücktal                    | .                                    | .  | 2   |
| Drees                       | .                                    | .  | 1   |
| Gelenberg                   | 87                                   | 128                                      | 1   |
| Gunderath                   | .                                    | .  | 1   |
| Horperath                   | .                                    | .  | 1   |
| Höchstberg                  | .                                    | .  | 1   |
| Hörschhausen                | .                                    | .  | 1   |
| Kaperich                    | .                                    | .  | 1   |
| Katzwinkel                  | 87                                   | .  | 1   |
| Kelberg                     | 65                                   | 119                                      | 1   |
| Kirsbach                    | .                                    | .  | 1   |
| Kolverath                   | .                                    | .  | 1   |
| Kötterichen                 | .                                    | 114                                      | 1   |
| Lirstal                     | .                                    | 100                                      | 1   |
| Mannebach                   | .                                    | .  | 1   |
| Mosbruch                    | 90                                   | .  | 1   |
| Neichen                     | .                                    | .  | 1   |
| Nitz                        | .                                    | .  | 2   |
| Oberelz                     | .                                    | .  | 1   |
| Reimerath                   | .                                    | .  | 1   |
| Retterath                   | .                                    | .  | 1   |
| Sassen                      | .                                    | .  | 1   |
| Uersfeld                    | .                                    | .  | 1   |
| Ueß                         | .                                    | .  | 1   |
| Welcherath                  | .                                    | .  | 1   |
| Verbandsgemeinde Obere Kyll | 72                                   | 111                                      | 1   |
| Birgel                      | .                                    | .  | 1   |
| Esch                        | .                                    | .  | 1   |
| Feusdorf                    | 80                                   | 120                                      | 1   |

## Noch: 3.1 Gebäude- und Wohnungskennzahlen im regionalen Vergleich

| Gebiet                       | Kennzahlen für Gebäude und Wohnungen |  |   |
|------------------------------|--------------------------------------|--|---|
|                              | Eigentümerquote<br>(Wohnungen)       | Durchschnittliche<br>Wohnungsgröße in m² | Durchschnittliche Anzahl<br>der Wohnungen je<br>Wohngebäude |
|                              | %                                    | m²                                       | Anzahl  |
| Gönnersdorf                  | .                                    | .  | 1   |
| Hallschlag                   | .                                    | .  | 1   |
| Jünkerath                    | 62                                   | .  | 1   |
| Kerschenbach                 | .                                    | .  | 1   |
| Lissendorf                   | 67                                   | 99                                       | 1   |
| Ormont                       | .                                    | .  | 1   |
| Reuth                        | .                                    | .  | 2   |
| Scheid                       | 88                                   | .  | 1   |
| Schüller                     | .                                    | .  | 1   |
| Stadtkyll                    | .                                    | .  | 1   |
| Steffeln                     | .                                    | .  | 1   |
| <b>Landkreis Vulkaneifel</b> | 68,6                                 | .  | 1,4   |
| <b>Rheinland-Pfalz</b>       | 57,1                                 | 104,2                                    | 1,7   |
| <b>Deutschland</b>           | 45,9                                 | 91,4                                     | 2,1   |

Die Kennzahlen wurden durch Division von Originalergebnissen vor Geheimhaltung errechnet. Kennzahlwerte, die Rückschlüsse auf diese Originalergebnisse ermöglichen würden, wurden gesperrt.

Weitere Informationen zur jeweiligen Berechnung sind dem Bereich der Definitionen zu entnehmen.

## 3.2 Weitere Wohnungskennzahlen im regionalen Vergleich

| Gebiet                             | Kennzahlen für Wohnungen                  |                             |   |
|------------------------------------|---|-----------------------------|---|
|                                    | Anteil des selbst genutzten Wohneigentums | Leerstandsquote (Wohnungen) | Anteil des zu Wohnzwecken vermieteten Wohneigentums (auch mietfrei) |
|                                    | %   | %                           | %   |
| Verbandsgemeinde Daun              | 63  | 4                           | 33  |
| Betteldorf                         | .   | .                           | .   |
| Bleckhausen                        | .   | .                           | .   |
| Brockscheid                        | .   | .                           | .   |
| Darscheid                          | .   | .                           | .   |
| Daun, Stadt                        | 49  | 3                           | 48  |
| Demerath                           | .   | 6                           | 17  |
| Deudesfeld                         | .   | .                           | 20  |
| Dockweiler                         | .   | .                           | .   |
| Dreis-Brück                        | .   | 5                           | 21  |
| Ellscheid                          | .   | .                           | .   |
| Gefell                             | .   | -                           | .   |
| Gillenfeld                         | 63  | 5                           | 32  |
| Hinterweiler                       | .   | .                           | .   |
| Hörscheid                          | .   | .                           | .   |
| Immerath                           | .   | 5                           | .   |
| Kirchweiler                        | .   | 6                           | .   |
| Kradenbach                         | .   | .                           | .   |
| Mehren                             | 59  | 5                           | 36  |
| Meisburg                           | .   | .                           | .   |
| Mückeln                            | .   | .                           | 24  |
| Nerdlen                            | .   | 4                           | .   |
| Niederstadtfeld                    | 76  | .                           | .   |
| Oberstadtfeld                      | .   | .                           | .   |
| Sarmersbach                        | .   | .                           | .   |
| Saxler                             | 69  | .                           | .   |
| Schalkenmehren                     | .   | .                           | .   |
| Schutz                             | .   | .                           | .   |
| Schönbach                          | .   | .                           | .   |
| Steineberg                         | 79  | .                           | .   |
| Steiningen                         | 69  | .                           | .   |
| Strohn                             | .   | .                           | .   |
| Strotzbüsch                        | 69  | .                           | .   |
| Udler                              | .   | .                           | .   |
| Utzerath                           | .   | .                           | 13  |
| Wallenborn                         | .   | 7                           | .   |
| Weidenbach                         | .   | .                           | .   |
| Winkel (Eifel)                     | .   | .                           | .   |
| Üdersdorf                          | 71  | 4                           | 25  |
| <b>Verbandsgemeinde Gerolstein</b> | <b>64</b>                                 | <b>5</b>                    | <b>31</b>   |
| Berlingen                          | .   | .                           | .   |
| Birresborn                         | .   | 7                           | .   |
| Densborn                           | .   | .                           | .   |
| <b>Duppach</b>                     | .   | 9                           | .   |
| Gerolstein, Stadt                  | 57  | 5                           | 39  |
| Hohenfels-Essingen                 | .   | 4                           | .   |
| Kalenborn-Scheuern                 | .   | .                           | .   |
| Kopp                               | .   | .                           | .   |
| Mürtenbach                         | 68  | .                           | .   |
| Neroth                             | 75  | .                           | .   |
| Pelm                               | 67  | .                           | .   |

## Noch: 3.2 Weitere Wohnungskennzahlen im regionalen Vergleich

| Gebiet                      | Kennzahlen für Wohnungen                  |                             |   |
|-----------------------------|---|-----------------------------|---|
|                             | Anteil des selbst genutzten Wohneigentums | Leerstandsquote (Wohnungen) | Anteil des zu Wohnzwecken vermieteten Wohneigentums (auch mietfrei) |
|                             | %   | %                           | %   |
| Rockeskyll                  | .   | .                           | .   |
| Salm                        | .   | .                           | .   |
| Verbandsgemeinde Hillesheim | 67  | 4                           | 29  |
| Basberg                     | .   | .                           | .   |
| Berndorf                    | 75  | .                           | .   |
| Dohm-Lammersdorf            | .   | .                           | .   |
| Hillesheim, Stadt           | 55  | .                           | 42  |
| Kerpen (Eifel)              | .   | 7                           | .   |
| Nohn                        | .   | .                           | .   |
| Oberbettingen               | .   | 1                           | .   |
| Oberehe-Stroheich           | 82  | .                           | 15  |
| Walsdorf                    | .   | 6                           | .   |
| Wiesbaum                    | .   | .                           | .   |
| Üxheim                      | 74  | .                           | .   |
| Verbandsgemeinde Kelberg    | 71  | 5                           | 24  |
| Arbach                      | .   | .                           | .   |
| Beinhausen                  | .   | -                           | .   |
| Bereborn                    | .   | .                           | .   |
| Berenbach                   | .   | .                           | .   |
| Bodenbach                   | .   | 3                           | .   |
| Bongard                     | 71  | .                           | .   |
| Borler                      | .   | .                           | .   |
| Boxberg                     | .   | .                           | 25  |
| Brücktal                    | .   | .                           | .   |
| Drees                       | .   | .                           | .   |
| Gelenberg                   | .   | .                           | .   |
| Gunderath                   | .   | .                           | .   |
| Horperath                   | .   | .                           | .   |
| Höchstberg                  | .   | .                           | .   |
| Hörschhausen                | .   | .                           | .   |
| Kaperich                    | .   | .                           | .   |
| Katzwinkel                  | .   | .                           | 13  |
| Kelberg                     | 61  | .                           | .   |
| Kirsbach                    | .   | -                           | .   |
| Kolverath                   | .   | .                           | .   |
| Kötterichen                 | .   | .                           | 23  |
| Lirstal                     | .   | .                           | .   |
| Mannebach                   | .   | .                           | .   |
| Mosbruch                    | .   | .                           | .   |
| Neichen                     | .   | .                           | .   |
| Nitz                        | .   | .                           | .   |
| Oberelz                     | .   | .                           | .   |
| Reimerath                   | .   | .                           | .   |
| Retterath                   | 74  | .                           | 21  |
| Sassen                      | .   | .                           | .   |
| Uersfeld                    | .   | .                           | .   |
| Ueß                         | .   | -                           | .   |
| Welcherath                  | .   | .                           | .   |
| Verbandsgemeinde Obere Kyll | 67  | 7                           | 26  |
| Birgel                      | .   | 7                           | .   |
| Esch                        | .   | .                           | .   |

## Noch: 3.2 Weitere Wohnungskennzahlen im regionalen Vergleich

| Gebiet                       | Kennzahlen für Wohnungen                  |                             |   |
|------------------------------|---|-----------------------------|---|
|                              | Anteil des selbst genutzten Wohneigentums | Leerstandsquote (Wohnungen) | Anteil des zu Wohnzwecken vermieteten Wohneigentums (auch mietfrei) |
|                              | %   | %                           | %   |
| Feusdorf                     | .   | .                           | .   |
| Gönnersdorf                  | .   | .                           | .   |
| Hallschlag                   | .   | .                           | .   |
| Jünkerath                    | .   | .                           | 35  |
| Kerschenbach                 | 78  | .                           | .   |
| Lissendorf                   | .   | .                           | .   |
| Ormont                       | .   | 4                           | .   |
| Reuth                        | .   | 4                           | .   |
| Scheid                       | .   | .                           | 12  |
| Schüller                     | .   | .                           | .   |
| Stadtkyll                    | .   | .                           | .   |
| Steffeln                     | .   | .                           | .   |
| <b>Landkreis Vulkaneifel</b> | 65,3                                      | 4,9                         | 29,8  |
| <b>Rheinland-Pfalz</b>       | 54,7                                      | 4,3                         | 41  |
| <b>Deutschland</b>           | 43,9                                      | 4,4                         | 51,7  |

Die Kennzahlen wurden durch Division von Originalergebnissen vor Geheimhaltung errechnet. Kennzahlwerte, die Rückschlüsse auf diese Originalergebnisse ermöglichen würden, wurden gesperrt.

Weitere Informationen zur jeweiligen Berechnung sind dem Bereich der Definitionen zu entnehmen.

#### 4.1 Haushalte nach Typ des privaten Haushalts (nach Familien) und Art der Wohnungsnutzung, Fläche der Wohnung und Zahl der Räume

|  | Insgesamt | Typ des privaten Haushalts (nach Familien) |                     |                     |                              |  |
|--|-----------|--|---------------------|---------------------|------------------------------|--|
|  |           | Einpersonenhaushalte<br>(Singlehaushalte)  | Paare ohne Kind(er) | Paare mit Kind(ern) | Alleinerziehende Elternteile | Mehrpersonenhaushalte ohne Kernfamilie |
|  | Anzahl    | Anzahl                                     | Anzahl              | Anzahl              | Anzahl                       | Anzahl                                 |
| <b>Insgesamt</b>                           |           |  |                     |                     |                              |  |
| Insgesamt                                  | 131       | 42   | 31                  | (37)                | 15                           | 6                                      |
| <b>Art der Wohnungsnutzung</b>             |           |  |                     |                     |                              |  |
| Von Eigentümer/-in bewohnt                 | 105       | 25   | 28                  | (31)                | 15                           | 6                                      |
| Zu Wohnzwecken vermietet (auch mietfrei)   | 17        | 11   | 3                   | 3                   | -                            | -                                      |
| <b>Fläche der Wohnung in m<sup>2</sup></b> |           |  |                     |                     |                              |  |
| Unter 40                                   | -         | -  | -                   | -                   | -                            | -                                      |
| 40 - 59                                    | 3         | -  | -                   | 3                   | -                            | -                                      |
| 60 - 79                                    | 19        | 13   | 6                   | -                   | -                            | -                                      |
| 80 - 99                                    | (18)      | 6  | 3                   | 6                   | 3                            | -                                      |
| 100 - 119                                  | (26)      | (17)                                       | 3                   | 3                   | 3                            | -                                      |
| 120 - 139                                  | 21        | 3  | -                   | 12                  | 3                            | 3                                      |
| 140 - 159                                  | 17        | -  | 7                   | 4                   | 3                            | 3                                      |
| 160 - 179                                  | 6         | -  | 3                   | 3                   | -                            | -                                      |
| 180 - 199                                  | 9         | 3  | 3                   | 3                   | -                            | -                                      |
| 200 und mehr                               | 12        | -  | 6                   | (3)                 | 3                            | -                                      |
| <b>Zahl der Räume</b>                      |           |  |                     |                     |                              |  |
| 1 Raum                                     | -         | -  | -                   | -                   | -                            | -                                      |
| 2 Räume                                    | -         | -  | -                   | -                   | -                            | -                                      |
| 3 Räume                                    | 13        | 10   | 3                   | -                   | -                            | -                                      |
| 4 Räume                                    | 13        | 4  | 6                   | 3                   | -                            | -                                      |
| 5 Räume                                    | 13        | 7  | 3                   | -                   | 3                            | -                                      |
| 6 Räume                                    | 34        | 15   | 13                  | 6                   | -                            | -                                      |
| 7 und mehr Räume                           | 58        | 6  | 6                   | 28                  | 12                           | 6                                      |

Nicht ausgewiesen werden unter „Art der Wohnungsnutzung“ Haushalte in Wohnungen, die als Ferien- und Freizeitwohnungen genutzt werden. Bei der Untergliederung nach den anderen Wohnungsmerkmalen sind diese allerdings enthalten.

Bei den ausgewiesenen Haushaltszahlen sind Haushalte in Diplomatenwohnungen/Wohnungen ausländischer Streitkräfte nur in der "Insgesamt-Zeile" berücksichtigt.

#### 4.2 Haushalte nach Größe des privaten Haushalts und Art der Wohnungsnutzung, Fläche der Wohnung und Zahl der Räume

|  | Insgesamt | Größe des privaten Haushalts |            |            |            |            |                     |
|--|-----------|------------------------------|------------|------------|------------|------------|---------------------|
|  |           | 1 Person                     | 2 Personen | 3 Personen | 4 Personen | 5 Personen | 6 und mehr Personen |
|  | Anzahl    | Anzahl                       | Anzahl     | Anzahl     | Anzahl     | Anzahl     | Anzahl              |
| <b>Insgesamt</b>                         |           |                              |            |            |            |            |                     |
| Insgesamt                                | 131       | 42                           | 40         | 21         | (15)       | 10         | 3                   |
| <b>Art der Wohnungsnutzung</b>           |           |                              |            |            |            |            |                     |
| Von Eigentümer/-in bewohnt               | 105       | 25                           | 37         | 18         | 15         | 7          | 3                   |
| Zu Wohnzwecken vermietet (auch mietfrei) | 17        | 11                           | 3          | 3          | -          | -          | -                   |
| <b>Fläche der Wohnung in m²</b>          |           |                              |            |            |            |            |                     |
| Unter 40                                 | -         | -                            | -          | -          | -          | -          | -                   |
| 40 - 59                                  | 3         | -                            | -          | 3          | -          | -          | -                   |
| 60 - 79                                  | 19        | 13                           | 6          | -          | -          | -          | -                   |
| 80 - 99                                  | (18)      | 6                            | 3          | 6          | -          | 3          | -                   |
| 100 - 119                                | (26)      | (17)                         | 3          | 3          | 3          | -          | -                   |
| 120 - 139                                | 21        | 3                            | 3          | 6          | 6          | -          | 3                   |
| 140 - 159                                | 17        | -                            | 13         | -          | -          | 4          | -                   |
| 160 - 179                                | 6         | -                            | 3          | -          | 3          | -          | -                   |
| 180 - 199                                | 9         | 3                            | 3          | -          | -          | 3          | -                   |
| 200 und mehr                             | 12        | -                            | 6          | 3          | 3          | -          | -                   |
| <b>Zahl der Räume</b>                    |           |                              |            |            |            |            |                     |
| 1 Raum                                   | -         | -                            | -          | -          | -          | -          | -                   |
| 2 Räume                                  | -         | -                            | -          | -          | -          | -          | -                   |
| 3 Räume                                  | 13        | 10                           | 3          | -          | -          | -          | -                   |
| 4 Räume                                  | 13        | 4                            | 6          | 3          | -          | -          | -                   |
| 5 Räume                                  | 13        | 7                            | 6          | -          | -          | -          | -                   |
| 6 Räume                                  | 34        | 15                           | 13         | 3          | 3          | -          | -                   |
| 7 und mehr Räume                         | 58        | 6                            | 12         | 15         | 12         | 10         | 3                   |

Nicht ausgewiesen werden unter „Art der Wohnungsnutzung“ Haushalte in Wohnungen, die als Ferien- und Freizeitwohnungen genutzt werden. Bei der Untergliederung nach den anderen Wohnungsmerkmalen sind diese allerdings enthalten.

Bei den ausgewiesenen Haushaltszahlen sind Haushalte in Diplomatenwohnungen/Wohnungen ausländischer Streitkräfte nur in der "Insgesamt-Zeile" berücksichtigt.



## 4.3 Haushalte nach Seniorenstatus des privaten Haushalts und Art der Wohnungsnutzung, Fläche der Wohnung und Zahl der Räume

|  | Insgesamt | Seniorenstatus eines privaten Haushalts      |  |                                |
|--|-----------|--|--|--------------------------------|
|  |           | Haushalte mit ausschließlich Senioren/-innen | Haushalte mit Senioren/-innen und Jüngeren | Haushalte ohne Senioren/-innen |
|  | Anzahl    | Anzahl                                       | Anzahl                                     | Anzahl                         |
| <b>Insgesamt</b>                         |           |  |  |                                |
| Insgesamt                                | 131       | 29   | (24)                                       | 78                             |
| <b>Art der Wohnungsnutzung</b>           |           |  |  |                                |
| Von Eigentümer/-in bewohnt               | 105       | 22   | (24)                                       | 59                             |
| Zu Wohnzwecken vermietet (auch mietfrei) | 17        | 7  | -  | 10                             |
| <b>Fläche der Wohnung in m²</b>          |           |  |  |                                |
| Unter 40                                 | -         | -  | -  | -                              |
| 40 - 59                                  | 3         | -  | -  | 3                              |
| 60 - 79                                  | 19        | 9  | -  | 10                             |
| 80 - 99                                  | (18)      | 3  | 3  | 12                             |
| 100 - 119                                | (26)      | 14   | 6  | 6                              |
| 120 - 139                                | 21        | -  | 6  | 15                             |
| 140 - 159                                | 17        | -  | 3  | 14                             |
| 160 - 179                                | 6         | 3  | -  | 3                              |
| 180 - 199                                | 9         | -  | 3  | 6                              |
| 200 und mehr                             | 12        | -  | 3  | 9                              |
| <b>Zahl der Räume</b>                    |           |  |  |                                |
| 1 Raum                                   | -         | -  | -  | -                              |
| 2 Räume                                  | -         | -  | -  | -                              |
| 3 Räume                                  | 13        | 6  | -  | 7                              |
| 4 Räume                                  | 13        | 7  | -  | 6                              |
| 5 Räume                                  | 13        | 7  | 3  | (3)                            |
| 6 Räume                                  | 34        | 9  | 3  | 22                             |
| 7 und mehr Räume                         | 58        | -  | 18   | 40                             |

Nicht ausgewiesen werden unter „Art der Wohnungsnutzung“ Haushalte in Wohnungen, die als Ferien- und Freizeitwohnungen genutzt werden. Bei der Untergliederung nach den anderen Wohnungsmerkmalen sind diese allerdings enthalten.

Bei den ausgewiesenen Haushaltszahlen sind Haushalte in Diplomatenwohnungen/Wohnungen ausländischer Streitkräfte nur in der "Insgesamt-Zeile" berücksichtigt.

## Definitionen

### Verwendete Symbolik

| Symbol   | Erläuterung  |
|--|--|
| –  | Nichts vorhanden <sup>1)</sup>   |
| 0  | Weniger als die Hälfte von 1 in der letzten besetzten Stelle, jedoch mehr als nichts                                 |
| ( )  | Aussagewert eingeschränkt, da der Zahlenwert durch das Geheimhaltungsverfahren relativ stark verändert wurde         |
| .  | Keine Angabe, da der Zahlenwert geheim zu halten ist oder durch das Geheimhaltungsverfahren zu stark verändert wurde |
| Abweichungen in den Summen durch Runden der Zahlen |  |

| Merkmal   | Definition   |
|---|--|
| Anteil der zu Wohnzwecken vermieteten Wohnungen (auch mietfrei) | Der Anteil der zu Wohnzwecken vermieteten Wohnungen (auch mietfrei) stellt den Anteil der zu Wohnzwecken vermieteten (oder mietfrei überlassenen) Wohnungen an allen bewohnten und leer stehenden Wohnungen dar. Nicht berücksichtigt sind: Ferien- und Freizeitwohnungen, Diplomatenwohnungen/ Wohnungen ausländischer Streitkräfte sowie gewerblich genutzte Wohnungen. Die Berechnung erfolgt für Wohnungen in Wohngebäuden (ohne Wohnheime).   |
| Anteil des selbstgenutzten Wohneigentums                        | Der Anteil des selbstgenutzten Wohneigentums stellt den Anteil der von Eigentümerinnen/ Eigentümern bewohnten Wohnungen an allen bewohnten und leer stehenden Wohnungen dar. Nicht berücksichtigt sind: Ferien- und Freizeitwohnungen, Diplomatenwohnungen/ Wohnungen ausländischer Streitkräfte sowie gewerblich genutzte Wohnungen. Die Berechnung erfolgt für Wohnungen in Wohngebäuden (ohne Wohnheime).   |
| Art der Wohnungsnutzung   | <p>Die Art der Wohnungsnutzung beschreibt, ob und von wem (Mieter/-in oder Eigentümer/-in) die Wohnung zum Stichtag genutzt wird.</p> <p><b>Von Eigentümer/-in bewohnt</b></p> <p>► Wenn mindestens eine/-r der Bewohner/-innen Eigentümer/-in der Wohnung ist.</p> <p><b>Zu Wohnzwecken vermietet (auch mietfrei)</b></p> <p>► Wenn keine/-r der Bewohner/-innen Eigentümer/-in der Wohnung ist, unabhängig davon, ob für die Wohnung Miete gezahlt wird oder diese mietfrei überlassen ist.</p> <p><b>Ferien- und Freizeitwohnung</b></p> <p>► Wohnung, in der Personen lediglich ihre Freizeit verbringen (z. B. am Wochenende, während des Urlaubs, der Ferien usw.). Sie kann von einem privaten Eigentümer/ einer privaten Eigentümerin selbst genutzt oder dauerhaft an eine dritte Person zur Freizeitnutzung vermietet (oder kostenlos überlassen) werden. Ferienwohnungen, die ständig gewerblich-hotelmäßig genutzt werden, gehören nicht dazu.</p> <p><b>Leer stehend</b></p> <p>► Wenn die Wohnung am Stichtag 9. Mai 2011 weder zu Wohnzwecken vermietet (auch mietfrei) ist, noch von dem Eigentümer/ der Eigentümerin selbst genutzt wird und auch keine Ferien- und Freizeitwohnung ist. Wenn die Wohnung wegen Umbau/ Modernisierung – bei Weiterbestehen des Mietverhältnisses – vorübergehend nicht genutzt werden kann, gilt diese Wohnung nicht als leer stehend.</p> <p><b>Diplomaten-/ Streitkräftewohnung</b></p> <p>► Eine Diplomatenwohnung/ Wohnung ausländischer Streitkräfte liegt immer dann vor, wenn mindestens einer der Bewohner oder eine der Bewohnerinnen einer ausländischen diplomatischen Vertretung, den ausländischen Streitkräften o. Ä. angehört, unabhängig davon, ob es sich dabei um Eigentümer/-innen oder Mieter/-innen handelt.</p> |

1) Dies kann ggf. durch das angewendete Geheimhaltungsverfahren bedingt sein.

| Merkmal                 | Definition  |
|-------------------------|---|
| Art des Gebäudes        | <p>Das Merkmal gibt die Art des Gebäudes an. Es wird unter anderem unterschieden zwischen Gebäuden, die überwiegend Wohnraum enthalten und Gebäuden, die überwiegend zu Geschäftszwecken genutzt werden.</p> <p><b>Gebäude mit Wohnraum</b></p> <p>► Für längere Dauer errichtete Bauwerke, die entweder vollständig oder teilweise für die Wohnversorgung von Haushalten bestimmt sind. Hierzu zählen auch administrative oder gewerblich genutzte Gebäude, wenn in ihnen mindestens eine zu Wohnzwecken genutzte Wohnung vorhanden ist. Gebäude mit Wohnraum gliedern sich in Wohngebäude und sonstige Gebäude mit Wohnraum.</p> <p><b>Wohngebäude</b></p> <p>► Gebäude, die mindestens zur Hälfte der Gesamtnutzfläche zu Wohnzwecken genutzt werden. Zu den Wohngebäuden gehören auch die Wohnheime (mit eigener Haushaltsführung der Bewohner/-innen).</p> <p><b>Wohngebäude (ohne Wohnheime)</b></p> <p>► Gebäude, die mindestens zur Hälfte der Gesamtnutzfläche zu Wohnzwecken genutzt werden (hier: ohne Wohnheime).</p> <p><b>Wohnheime (mit eigener Haushaltsführung der Bewohner/-innen)</b></p> <p>► Wohnheime sind Wohngebäude, die primär den Wohnbedürfnissen bestimmter Bevölkerungskreise dienen. Wohnheime besitzen Gemeinschaftsräume. Die Bewohner/-innen von Wohnheimen führen einen eigenen Haushalt.</p> <p><b>Sonstige Gebäude mit Wohnraum</b></p> <p>► Gebäude, in denen weniger als die Hälfte der Gesamtnutzfläche für Wohnzwecke genutzt wird, z. B. weil sich im Gebäude überwiegend Läden oder Büros befinden.</p> <p><b>Bewohnte Unterkünfte</b></p> <p>► Bewohnte Unterkünfte sind behelfsmäßige Bauten. Hierzu zählen z. B. Wohnbaracken, Bauwagen, Wohnwagen (z. B. auf Campingplätzen), Gartenlauben, Schrebergartenhütten, Jagdhütten, Weinberghütten, Almhütten, fest verankerte Wohnschiffe und Wohncontainer, sofern diese dauerhaft bewohnt werden.</p> |
| Auskunftspflichtige     | <p>Im Rahmen der Gebäude- und Wohnungszählung waren alle Eigentümer/-innen, Verwalter/-innen sowie sonstigen Verfügungs- und Nutzungsberechtigten der Gebäude und Wohnungen auskunftspflichtig.</p>   |
| Ausstattung der Wohnung | <p>Das Merkmal bezeichnet die Ausstattung in der Wohnung hinsichtlich Badewanne oder Dusche und WC. Ein WC ist eine Toilette mit Wasserspülung. Mit Badewanne/ Dusche sind eine fest eingebaute Badewanne oder eine fest eingebaute Dusche gemeint; diese verfügen über feste Wasserzu- und -abflussrohre.</p> <p>Es wird unterschieden zwischen:</p> <p><b>Badewanne/ Dusche und WC vorhanden</b><br/> <b>Badewanne/ Dusche und WC nicht vorhanden</b><br/> <b>Badewanne/ Dusche vorhanden, WC nicht vorhanden</b><br/> <b>Badewanne/ Dusche nicht vorhanden, WC vorhanden</b></p>   |
| Baujahr                 | <p>Mit Baujahr ist das Jahr der Bezugsfertigstellung des Gebäudes gemeint. Bei komplett zerstörten und wieder aufgebauten Gebäuden gilt das Jahr des Wiederaufbaus als Baujahr.</p> <p>Es werden folgende Klasseneinteilungen verwendet:</p> <p><b>Jahrzwanzigste</b></p> <ul style="list-style-type: none"> <li>– Vor 1950</li> <li>– 1950 – 1969</li> <li>– 1970 – 1989</li> <li>– 1990 und später</li> </ul> <p><b>Mikrozensusklassen:</b></p> <ul style="list-style-type: none"> <li>– Vor 1919</li> <li>– 1919 – 1948</li> <li>– 1949 – 1978</li> <li>– 1979 – 1986</li> <li>– 1987 – 1990</li> <li>– 1991 – 1995</li> <li>– 1996 – 2000</li> <li>– 2001 – 2004</li> <li>– 2005 – 2008</li> <li>– 2009 und später</li> </ul>   |

| Merkmal   | Definition   |
|---|--|
| Durchschnittliche Anzahl der Wohnungen je Wohngebäude | Die durchschnittliche Anzahl der Wohnungen je Wohngebäude ist das Verhältnis zwischen der Gesamtzahl der Wohnungen und der Gesamtzahl der Wohngebäude (ohne Wohnheime). Die Berechnung erfolgt für Wohnungen in Wohngebäuden (ohne Wohnheime).   |
| Durchschnittliche Wohnungsgröße in m²                 | Die durchschnittliche Wohnungsgröße in m² ist das Verhältnis zwischen der Gesamtfläche in m² und der Gesamtzahl der Wohnungen. Nicht berücksichtigt sind: Diplomatenwohnungen/ Wohnungen ausländischer Streitkräfte sowie gewerblich genutzte Wohnungen. Die Berechnung erfolgt für Wohnungen in Wohngebäuden (ohne Wohnheime).  |
| Eigentümerquote                                       | Die Eigentümerquote stellt den Anteil der von Eigentümerinnen/ Eigentümern bewohnten Wohnungen an allen bewohnten Wohnungen dar. Nicht berücksichtigt sind: Leer stehende Wohnungen, Ferien- und Freizeitwohnungen, Diplomatenwohnungen/ Wohnungen ausländischer Streitkräfte sowie gewerblich genutzte Wohnungen. Die Berechnung erfolgt für Wohnungen in Wohngebäuden (ohne Wohnheime).  |
| Eigentumsform des Gebäudes                            | <p>Das Merkmal bildet ab, wem das Eigentum an dem Gebäude (nicht der einzelnen Wohnung) rechtlich zusteht. Dies können Privatpersonen oder juristische Personen sein.</p> <p><b>Gemeinschaft von Wohnungseigentümern/ -innen</b></p> <p>► Gilt für Gebäude mit Eigentumswohnungen, in denen den Eigentümern/-innen Sondereigentum an einer Wohnung in Verbindung mit dem Miteigentumsanteil am gemeinschaftlichen Eigentum zusteht.</p> <p><b>Privatperson/-en</b></p> <p>► Alle natürlichen Personen. Dies können Einzelpersonen, Paare oder sonstige Gruppen von Personen sein, z. B. Erbengemeinschaften.</p> <p><b>Wohnungsgenossenschaft</b></p> <p>► Alle Wohnungsunternehmen, die die Rechtsform einer Genossenschaft haben.</p> <p><b>Kommune oder Kommunales Wohnungsunternehmen</b></p> <p>► Unternehmen oder Einrichtung, bei denen die Kommune mit mehr als 50 % Nennkapital oder Stimmrecht beteiligt ist.</p> <p><b>Privatwirtschaftliches Wohnungsunternehmen</b></p> <p>► Alle privatrechtlichen Wohnungsunternehmen ohne Genossenschaften.</p> <p><b>Anderes privatwirtschaftliches Unternehmen</b></p> <p>► Alle privatrechtlichen Unternehmen, in deren Eigentum sich Wohnungen befinden, deren primärer Erwerbszweck aber nicht die Wohnungsvermietung ist (z. B. Banken, Versicherungen, Fonds).</p> <p><b>Bund oder Land</b></p> <p>► Unternehmen oder Einrichtung, bei denen der Bund oder das Land mit mehr als 50 % Nennkapital oder Stimmrecht beteiligt ist.</p> <p><b>Organisation ohne Erwerbszweck</b></p> <p>► z. B. Kirche</p> |
| Erhebungseinheiten                                    | Bei der Gebäude- und Wohnungszählung wurden alle Gebäude mit Wohnraum, bewohnte Unterkünfte und Wohnungen erhoben.   |
| Fläche der Wohnung in m²                              | <p>Grundfläche der gesamten Wohnung in m². Zur Wohnung zählen auch außerhalb des eigentlichen Wohnungsabschlusses liegende Räume (z. B. Mansarden) sowie zu Wohnzwecken ausgebauter Keller- und Bodenräume.</p> <p>Zur Ermittlung der Wohnfläche sind anzurechnen:</p> <ul style="list-style-type: none"> <li>– voll: die Grundflächen von Räumen/ Raumteilen mit einer lichten Höhe von mindestens 2 Metern;</li> <li>– zur Hälfte: die Grundflächen von Räumen/ Raumteilen mit einer lichten Höhe von mindestens 1 Meter, aber weniger als 2 Metern; unbeheizbare Wintergärten, Schwimmbäder und ähnliche nach allen Seiten geschlossene Räume;</li> <li>– in der Regel zu einem Viertel, höchstens jedoch zur Hälfte: die Flächen von Balkonen, Loggien, Dachgärten, Terrassen.</li> </ul> <p>Die Fläche wird in 20 m²-Intervallen angegeben.</p>   |

| Merkmal                      | Definition   |
|------------------------------|--|
| Gebäudetyp                   | <p>Das Merkmal gibt die Bauart des Gebäudes an.</p> <p><b>Freistehendes Haus</b></p> <p>► Freistehendes Gebäude, unabhängig davon, ob es sich um ein Ein- oder Mehrfamilienhaus handelt.</p> <p><b>Doppelhaushälfte</b></p> <p>► Gebäude, das mit genau einem anderen Gebäude aneinander gebaut ist, unabhängig davon, ob es sich dabei um Ein- oder Mehrfamilienhäuser handelt.</p> <p><b>Gereihtes Haus</b></p> <p>► Gebäude, das mit mindestens zwei anderen Gebäuden aneinander gebaut ist, unabhängig davon, ob es sich dabei um Ein- oder Mehrfamilienhäuser handelt. Die Gebäude müssen nicht baugleich sein, sie können auch seitlich oder in der Höhe versetzt sein. Reiheneckhäuser zählen auch hierzu.</p> <p><b>Anderer Gebäudetyp</b></p> <p>► Alle Arten von Gebäuden, die nicht freistehendes Haus, Doppel- oder Reihnhaus sind sowie alle Arten von bewohnten Unterkünften.</p>  |
| Größe des privaten Haushalts | <p>Dieses Merkmal gibt die Anzahl der in einem privaten Haushalt lebenden Personen an.</p> <p><b>1 Person</b></p> <p><b>2 Personen</b></p> <p><b>3 Personen</b></p> <p><b>4 Personen</b></p> <p><b>5 Personen</b></p> <p><b>6 und mehr Personen</b></p>  |
| Heizungsart                  | <p>Das Merkmal bezeichnet die überwiegende Heizungsart im Gebäude.</p> <p><b>Fernheizung (Fernwärme)</b></p> <p>► Das Gebäude wird von einem zentralen Fernheizwerk aus mit Wärme versorgt (sog. Fernwärme).</p> <p><b>Etagenheizung</b></p> <p>► Unter einer Etagenheizung versteht man eine zentrale Heizanlage für sämtliche Räume einer abgeschlossenen Wohnung, wobei sich die Heizquelle meist innerhalb dieser Wohnung befindet, z. B. Gastherme.</p> <p><b>Blockheizung</b></p> <p>► Eine Blockheizung liegt vor, wenn ein Häuserblock durch ein zentrales Heizsystem beheizt wird und die Heizquelle sich in bzw. an einem der Gebäude oder in deren unmittelbarer Nähe befindet (sog. Nahwärme).</p> <p><b>Zentralheizung</b></p> <p>► Bei einer Zentralheizung werden sämtliche Wohneinheiten eines Gebäudes von einer zentralen Heizstelle, die sich innerhalb des Gebäudes (in der Regel im Keller) befindet, beheizt.</p> <p><b>Einzel-/ Mehrraumöfen (auch Nachtspeicherheizung)</b></p> <p>► Einzelöfen (z. B. Kohle- oder Nachtspeicheröfen) beheizen jeweils nur einen Raum, in dem sie stehen. In der Regel sind sie fest installiert. Ein Mehrraumofen (z. B. Kachelofen) beheizt gleichzeitig mehrere Räume (auch durch Luftkanäle).</p> <p><b>Keine Heizung im Gebäude oder in den Wohnungen</b></p> |
| Kernfamilie                  | <p>Eine Kernfamilie besteht aus zwei oder mehr Personen, die zu demselben privaten Haushalt gehören und setzt sich zusammen aus der Bezugsperson des privaten Haushalts – das heißt eine nach Alter, Familienstand und Geschlecht festgelegte zentrale Person des privaten Haushalts – und mindestens einer weiteren Person, z. B. der Partnerin/ dem Partner oder einem Kind der Bezugsperson. Dieses Familienkonzept beschränkt die Beziehungen zwischen Vorfahren und Nachfahren auf direkte Beziehungen (ersten Grades), das heißt auf Beziehungen zwischen Eltern und Kindern.</p>  |
| Kind                         | <p>Unter Kind ist ein leiblicher Sohn bzw. ein Stief- oder Adoptivsohn oder eine leibliche Tochter bzw. eine Stief- oder Adoptivtochter (ungeachtet des Alters) zu verstehen, dessen bzw. deren üblicher Aufenthaltsort sich im privaten Haushalt mindestens eines Elternteils befindet und ein Elternteil Bezugsperson und/ oder Partner/-in der Bezugsperson ist.</p>  |
| Leerstandsquote (Wohnungen)  | <p>Die Leerstandsquote (Wohnungen) stellt den Anteil der leer stehenden Wohnungen an allen bewohnten und leer stehenden Wohnungen dar. Nicht berücksichtigt sind: Ferien- und Freizeitwohnungen, Diplomatenwohnungen/ Wohnungen ausländischer Streitkräfte sowie gewerblich genutzte Wohnungen. Die Berechnung erfolgt für Wohnungen in Wohngebäuden (ohne Wohnheime).</p>   |

| Merkmal                                 | Definition   |
|---|--|
| Paar                                    | Der Begriff Paar umfasst Paare in einer Ehe, Paare in einer eingetragenen Lebenspartnerschaft und Paare in einer nichtehelichen Lebensgemeinschaft, die jeweils in einem privaten Haushalt zusammenleben. Ein Ehepaar ist ein gemäß gesetzlichem Familienstand zum Stichtag verheiratetes verschiedengeschlechtliches Paar in einem privaten Haushalt. Eine eingetragene Lebenspartnerschaft ist ein gemäß gesetzlichem Familienstand zum Stichtag rechtlich anerkanntes gleichgeschlechtliches Paar in einem privaten Haushalt. Eine nichteheliche Lebensgemeinschaft ist ein gemischtgeschlechtliches Paar in einem privaten Haushalt, das gemäß gesetzlichem Familienstand zum Stichtag nicht miteinander verheiratet war.  |
| Privater Haushalt                       | Ein privater Haushalt besteht aus mindestens einer Person. Zugrunde gelegt wird das „Konzept des gemeinsamen Wohnens“. Alle Personen, die unabhängig von ihrem Wohnstatus (Haupt-/Nebenwohnsitz) gemeinsam in einer Wohnung leben, gelten als Mitglieder desselben privaten Haushalts, sodass es einen privaten Haushalt pro belegter Wohnung gibt. Personen in Gemeinschafts- und Anstaltsunterkünften sind hier nicht enthalten, sondern nur Personen, die eine eigene Haushaltsführung aufweisen. Eine Person des privaten Haushalts wird als Bezugsperson – das heißt eine nach Alter, Familienstand und Geschlecht festgelegte zentrale Person des privaten Haushalts – bestimmt. Ausgehend von dieser Person werden der Haushaltstyp und die Stellung der weiteren Personen im privaten Haushalt bestimmt.   |
| Regionalschlüssel                       | <p>Der Regionalschlüssel kennzeichnet die hierarchische Struktur aller Verwaltungsebenen. Er wird einheitlich von den Statistischen Ämtern des Bundes und der Länder vergeben.</p> <p>Der Regionalschlüssel gliedert sich wie folgt:</p> <ul style="list-style-type: none"> <li>1. – 2. Stelle = Kennzahl des Bundeslandes</li> <li>3. Stelle = Kennzahl des Regierungsbezirks</li> <li>4. – 5. Stelle = Kennzahl des Kreises bzw. der kreisfreien Stadt</li> <li>6. – 9. Stelle = Verbandsschlüssel (in Brandenburg: Ämterschlüssel)</li> <li>10. – 12. Stelle = Gemeindekennzahl</li> </ul> <p>Der vierstellige Verbandsschlüssel weist durch die führende Ziffer auf die Art der Gemeinde hin:</p> <ul style="list-style-type: none"> <li>0 = verbandsfreie Gemeinde (in Brandenburg: amtsfreie Gemeinde),</li> <li>5 = verbandsangehörige Gemeinde (in Brandenburg: amtsangehörige Gemeinde),</li> <li>9 = gemeindefreies Gebiet.</li> </ul> <p>Die gemeindefreien Gebiete sind für den Zensus 2011 nicht relevant.</p> <p>Die Verwaltungsebene Regierungsbezirk ist nur für folgende Bundesländer verfügbar: Baden-Württemberg, Bayern, Hessen, Niedersachsen (hier: Statistische Region), Nordrhein-Westfalen und Sachsen.</p> <p>Die Verwaltungsebene Gemeindeverband ist nur für folgende Bundesländer verfügbar: Brandenburg (hier: Ämter), Mecklenburg-Vorpommern, Niedersachsen (hier: Samtgemeinde), Rheinland-Pfalz, Sachsen, Sachsen-Anhalt, Schleswig-Holstein und Thüringen.</p> |
| Seniorenstatus eines privaten Haushalts | <p>Dargelegt wird die Haushaltstruktur aller privaten Haushalte, wobei dies hier in Abhängigkeit vom Alter der in einem privaten Haushalt wohnhaften Personen erfolgt. Als Senioren/-innen gelten diejenigen Personen, welche zum Zensusstichtag 9. Mai 2011 das 65. Lebensjahr vollendet haben.</p> <p><b>Haushalte mit ausschließlich Senioren/-innen</b><br/> <b>Haushalte mit Senioren/-innen und Jüngeren</b><br/> <b>Haushalte ohne Senioren/-innen</b></p>  |
| Stichtagsbezogenheit der Merkmale       | Stichtag der Gebäude- und Wohnungszählung war der 9. Mai 2011. Alle Angaben beziehen sich auf diesen Zeitpunkt.  |

| Merkmal                                       | Definition   |
|---|--|
| Typ des privaten Haushalts<br>(nach Familien) | <p>Dieses Merkmal beschreibt, in welcher Konstellation die Personen eines privaten Haushalts gemeinschaftlich leben, mit Fokus auf die Existenz von Kindern im privaten Haushalt.</p> <p><b>Einpersonenhaushalte (Singlehaushalte)</b></p> <p>► Ein Einpersonenhaushalt bezeichnet einen privaten Haushalt mit einer allein lebenden Person.</p> <p><b>Paare ohne Kind(er)</b></p> <p><b>Paare mit Kind(ern)</b></p> <p><b>Alleinerziehende Elternteile</b></p> <p>► Eine alleinerziehende Mutter oder ein alleinerziehender Vater ist ein Elternteil ohne Partner/-in mit mindestens einem Kind innerhalb eines privaten Haushalts.</p> <p><b>Mehrpersonenhaushalte ohne Kernfamilie</b></p> <p>► Unter Mehrpersonenhaushalten ohne Kernfamilie werden alle anderen privaten Mehrpersonenhaushalte zusammengefasst, die durch die zuvor genannten Kategorien nicht abgedeckt sind, wie etwa nicht eingetragene Lebenspartnerschaften gleichgeschlechtlicher Paare, Wohngemeinschaften, Großeltern-Enkel-Haushalte ohne Elternteile etc.</p> |
| Wohnung                                       | <p>Unter einer Wohnung sind nach außen abgeschlossene, zu Wohnzwecken bestimmte, in der Regel zusammenliegende Räume zu verstehen, die die Führung eines eigenen Haushalts ermöglichen und nicht vollständig für gewerbliche Zwecke genutzt werden.</p> <p>Eine Wohnung muss nicht notwendigerweise eine Küche oder Kochnische enthalten.</p> <p>Wohnungen haben einen eigenen Eingang unmittelbar vom Freien, von einem Treppenhaus oder einem Vorraum. Zur Wohnung können aber auch außerhalb des eigentlichen Wohnungsabschlusses liegende, zu Wohnzwecken ausgebaute Keller- oder Bodenräume (z. B. Mansarden) gehören.</p>  |
| Zahl der Räume                                | <p>Die Zahl der Räume umfasst alle Wohn-, Ess- und Schlafzimmer und andere separate Räume (z. B. bewohnbare Keller- und Bodenräume) von mindestens 6 m<sup>2</sup> Größe sowie abgeschlossene Küchen, unabhängig von deren Größe. Bad, Toilette, Flur und Wirtschaftsräume werden grundsätzlich nicht mitgezählt. Ein Wohnzimmer mit einer Essecke, Schlafnische oder Kochnische ist als ein Raum zu zählen. Dementsprechend bestehen Wohnungen, in denen es keine bauliche Trennung der einzelnen Wohnbereiche gibt (z. B. sogenannte „Loftwohnungen“), aus nur einem Raum.</p> <p><b>1 Raum</b></p> <p><b>2 Räume</b></p> <p><b>3 Räume</b></p> <p><b>4 Räume</b></p> <p><b>5 Räume</b></p> <p><b>6 Räume</b></p> <p><b>7 und mehr Räume</b></p>   |

## **Herausgeber**

Statistisches Landesamt Rheinland-Pfalz  
Mainzer Straße 14-16  
56130 Bad Ems

## **Auskunftsdienst**

E-Mail: [info@statistik.rlp.de](mailto:info@statistik.rlp.de)  
Telefon: 02603 71-4444  
Telefax: 02603 71-19 4444

## **Copyright**

© Statistisches Landesamt Rheinland-Pfalz  
Bad Ems 2014

Vervielfältigung und Verbreitung mit Quellenangabe gestattet.







Rheinland-Pfalz

STATISTISCHES LANDESAMT



# zensus 2011

## **Gebäude und Wohnungen sowie Wohnverhältnisse der Haushalte**

Gemeinde  
Kopp

am 9. Mai 2011

Ergebnisse des Zensus 2011



## Inhaltsverzeichnis

|   |    |
|---|----|
| Einführung .....  | 4  |
| Rechtliche Grundlagen .....   | 4  |
| Methode .....   | 4  |
| Systematik von Gebäuden und Wohnungen .....   | 5  |
| Tabellen  |    |
| 1.1 Gebäude mit Wohnraum und Wohnungen in Gebäuden mit Wohnraum<br>nach Baujahr, Gebäudetyp, Zahl der Wohnungen, Eigentumsform und Heizungsart .....        | 6  |
| 1.2 Gebäude mit Wohnraum nach Baujahr und Gebäudeart, Gebäudetyp,<br>Zahl der Wohnungen, Eigentumsform und Heizungsart .....                                | 8  |
| 1.3.1 Gebäude mit Wohnraum nach regionaler Einheit und Baujahr, Gebäudeart,<br>Gebäudetyp, Zahl der Wohnungen, Eigentumsform und Heizungsart .....          | 10 |
| 1.3.2 Gebäude mit Wohnraum nach regionaler Einheit und Baujahr, Gebäudeart,<br>Gebäudetyp, Zahl der Wohnungen, Eigentumsform und Heizungsart – in % – ..... | 12 |
| 2.1 Wohnungen in Gebäuden mit Wohnraum nach Art der Nutzung,<br>Fläche der Wohnung, Zahl der Räume und Ausstattung .....                                    | 14 |
| 2.2.1 Wohnungen in Gebäuden mit Wohnraum nach regionaler Einheit und<br>Art der Nutzung, Fläche der Wohnung, Zahl der Räume und Ausstattung .....           | 15 |
| 2.2.2 Wohnungen in Gebäuden mit Wohnraum nach regionaler Einheit und<br>Art der Nutzung, Fläche der Wohnung, Zahl der Räume und Ausstattung – in % – .....  | 16 |
| 3.1 Gebäude- und Wohnungskennzahlen im regionalen Vergleich .....   | 17 |
| 3.2 Weitere Wohnungskennzahlen im regionalen Vergleich .....  | 20 |
| 4.1 Haushalte nach Typ des privaten Haushalts (nach Familien) und Art der Wohnungs-<br>nutzung, Fläche der Wohnung und Zahl der Räume .....                 | 23 |
| 4.2 Haushalte nach Größe des privaten Haushalts und Art der Wohnungsnutzung,<br>Fläche der Wohnung und Zahl der Räume .....                                 | 24 |
| 4.3 Haushalte nach Seniorenstatus des privaten Haushalts und Art der Wohnungsnutzung,<br>Fläche der Wohnung und Zahl der Räume .....                        | 25 |
| Definitionen .....  | 26 |

## Einführung

Der Zensus 2011 ist eine Bevölkerungs-, Gebäude- und Wohnungszählung. Dabei werden – soweit möglich – bereits vorhandene Daten aus Verwaltungsregistern für statistische Zwecke genutzt. Eine Haushaltebefragung auf Stichprobenbasis, eine Vollerhebung aller an Anschriften mit Sonderbereichen lebenden Personen (Wohnheime und Gemeinschaftsunterkünfte) sowie eine postalische Befragung zu Gebäude- und Wohnungsdaten bei den Eigentümerinnen und Eigentümern oder Verwalterinnen und Verwaltern ergänzen und korrigieren die Informationen aus den Registern. Eine traditionelle Volkszählung inklusive einer Gebäude- und Wohnungszählung wurde in den alten Bundesländern letztmalig 1987, in der DDR letztmalig 1981 durchgeführt. Eine Gebäude- und Wohnungszählung fand nach der Wiedervereinigung nur in den neuen Bundesländern im Jahr 1995 statt.

Ziel des Zensus 2011 war zum einen die Ermittlung der amtlichen Einwohnerzahlen zum Stichtag 9. Mai 2011. Zum anderen wurden wichtige Strukturinformationen erhoben, welche eine umfassende Datengrundlage bieten, wie die Menschen in Deutschland leben, wohnen und arbeiten.

Die vorliegende Publikation präsentiert Ergebnisse des Zensus 2011 zu den Themen Gebäude, Wohnungen und Wohnverhältnisse von Haushalten nach Abschluss der Datenaufbereitung.

## Rechtliche Grundlagen

Die rechtlichen Grundlagen des Zensus 2011 bilden

- die Verordnung Europäische Gemeinschaft (EG) Nummer 763/2008 des Europäischen Parlaments und des Rates vom 9. Juli 2008 über Volks- und Wohnungszählungen,
- das Zensusvorbereitungsgesetz (ZensVorbG 2011),
- das Zensusgesetz 2011 (ZensG 2011),
- die Stichprobenverordnung Zensusgesetz 2011 (StichprobenV),
- sowie die jeweiligen landesrechtlichen Regelungen zur Ausführung des ZensG 2011.

Nach § 1 Abs. 1 ZensG 2011 führten die Statistischen Ämter des Bundes und der Länder eine Bevölkerungs-, Gebäude- und Wohnungszählung (Zensus) mit Stand zum 9. Mai 2011 (Berichtszeitpunkt) als Bundesstatistik durch.

Gemäß § 1 Abs. 3 ZensG 2011 dient der Zensus unter anderem der Gewinnung von Grunddaten für das Gesamtsystem der amtlichen Statistik sowie von Strukturdaten über die Bevölkerung als Datengrundlage für vielfältige politische Entscheidungen.

Die nachstehend veröffentlichten Ergebnisse wurden auf Basis folgender Erhebungen und statistischer Verfahren ermittelt:

- Daten aus der Gebäude- und Wohnungszählung (§ 6 ZensG 2011),
- Daten aus der Zusammenführung der Datensätze und Haushaltegenerierung (§ 9 Abs. 3 ZensG 2011).

## Methode

Da es in Deutschland zu Gebäude- und Wohnungsdaten keine flächendeckenden Register gibt, wurden die Angaben zu Gebäuden und Wohnungen durch eine postalische Befragung der Eigentümerinnen und Eigentümer oder Verwalterinnen und Verwalter von Gebäuden und Wohnungen sowie bewohnten Unterkünften gewonnen. Die zum Stichtag 9. Mai 2011 als Vollerhebung durchgeführte Gebäude- und Wohnungszählung liefert Informationen zu Gebäuden mit Wohnraum sowie zu den darin befindlichen Wohnungen. Zu rein gewerblich genutzten Objekten werden keine Informationen angeboten.

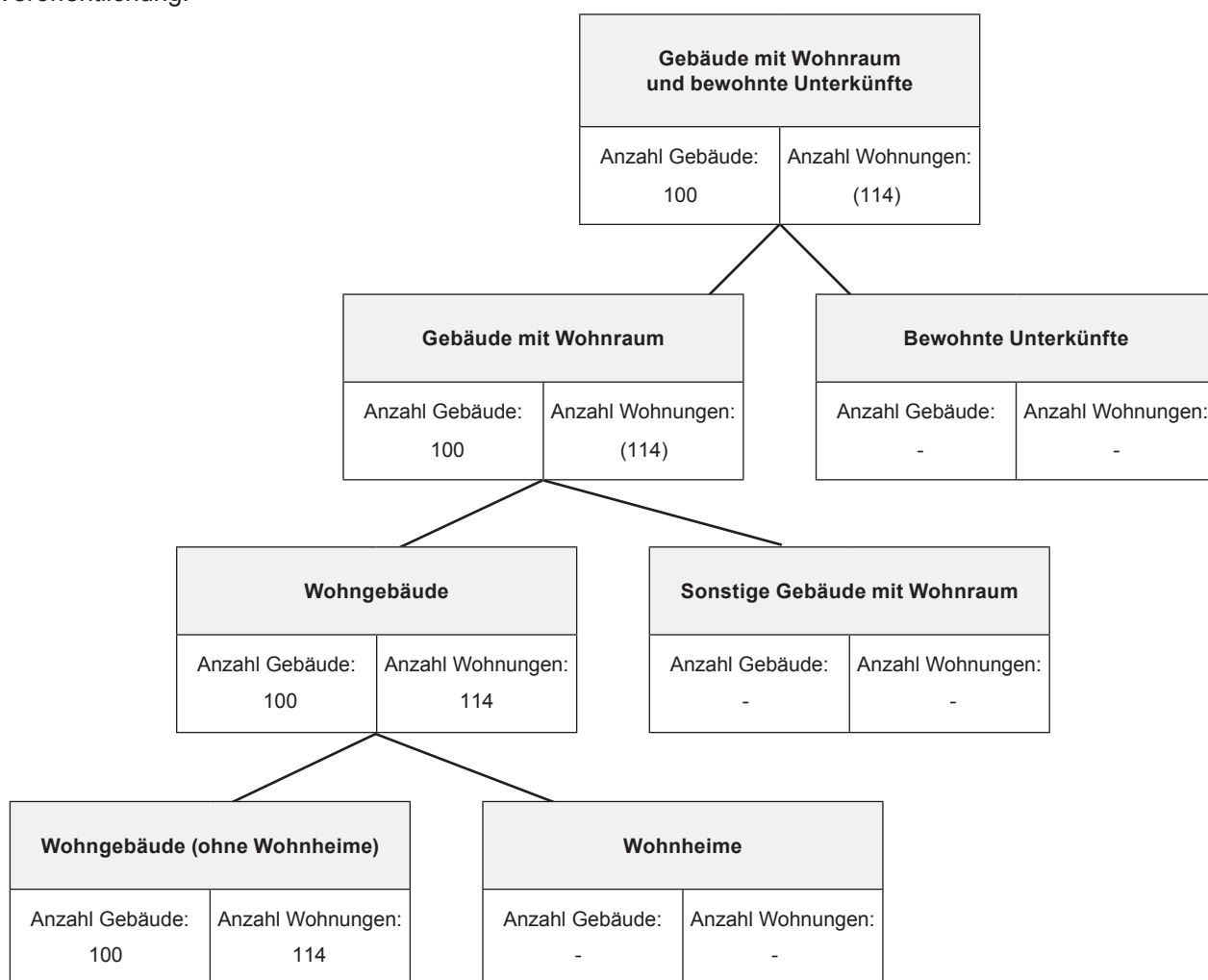
Durch das statistische Verfahren der Haushaltegenerierung stehen nicht nur die gesammelten Informationen zu Bevölkerung, Gebäuden und Wohnungen zur Verfügung, sondern zusätzlich auch Angaben zu Haushalts- und Familienstrukturen. Dabei wurden anschriftenweise Personen zu Haushalten zusammengefasst und den in der Gebäude- und Wohnungszählung erfassten Wohnungen zugeordnet. Die Haushaltegenerierung bildet daher die Wohnhaushalte an einer Anschrift ab. Die Zahl der Haushalte kann von der Zahl der bewohnten Wohnungen abweichen, da ein Haushalt beispielsweise bei Umzügen vorübergehend mehrere Wohnungen nutzen kann.

Bei allen Veröffentlichungen der amtlichen Statistik in Deutschland sind die Einzelangaben der Befragten grundsätzlich geheim zu halten (§ 16 Bundesstatistikgesetz). Bei allen Ergebnisbestandteilen aus Registerauszählungen oder Vollerhebungen des Zensus 2011 erfolgt die Geheimhaltung durch das maschinelle, datenverändernde Verfahren SAFE (Verfahren zur **s**icheren **A**nonymisierung für **E**inzeldaten). Dieses Verfahren stellt sicher, dass bereits vor Erstellung einer Ergebnistabelle kein Datensatz vorhanden ist, welcher Rückschlüsse auf Einzelfälle zulässt.

Weiterführende methodische Informationen zum Zensusmodell und zur Geheimhaltung stehen unter [www.zensus2011.de](http://www.zensus2011.de) zur Verfügung.

## Systematik von Gebäuden und Wohnungen

Im Rahmen des Zensus 2011 werden die Gebäude und Wohnungen nach der Art des Gebäudes in hierarchischen Strukturen abgebildet. Nachstehende Abbildung zeigt die Ergebnisse für die regionale Einheit dieser Veröffentlichung.



Die Ergebnisse zur Gebäude- und Wohnungszählung betrachten ausschließlich Gebäude mit Wohnraum. Bewohnte Unterkünfte bleiben daher für die Ergebnistabellen unberücksichtigt.

## 1.1 Gebäude mit Wohnraum und Wohnungen in Gebäuden mit Wohnraum nach Baujahr, Gebäudetyp, Zahl der Wohnungen, Eigentumsform und Heizungsart

|  | Gebäude mit Wohnraum |           | darunter    |           |
|--|----------------------|-----------|-------------|-----------|
|  | Gebäude              | Wohnungen | Wohngebäude |           |
|  |                      |           | Gebäude     | Wohnungen |
|  | Anzahl               | Anzahl    | Anzahl      | Anzahl    |
| <b>Insgesamt</b>                             |                      |           |             |           |
| Insgesamt                                    | 100                  | (114)     | 100         | 114       |
| <b>Baujahr</b>                               |                      |           |             |           |
| Vor 1919                                     | (7)                  | (7)       | (7)         | (7)       |
| 1919 - 1948                                  | (20)                 | (20)      | (20)        | (20)      |
| 1949 - 1978                                  | 49                   | (63)      | 49          | (63)      |
| 1979 - 1986                                  | 7                    | (7)       | 7           | (7)       |
| 1987 - 1990                                  | -                    | -         | -           | -         |
| 1991 - 1995                                  | 4                    | 4         | 4           | 4         |
| 1996 - 2000                                  | 3                    | 3         | 3           | 3         |
| 2001 - 2004                                  | -                    | -         | -           | -         |
| 2005 - 2008                                  | 10                   | 10        | 10          | 10        |
| 2009 und später                              | -                    | -         | -           | -         |
| <b>Gebäudetyp nach Zahl der Wohnungen</b>    |                      |           |             |           |
| Freistehendes Haus Insgesamt                 | 86                   | 100       | 86          | 100       |
| mit 1 Wohnung                                | 79                   | 79        | 79          | 79        |
| mit 2 Wohnungen                              | 3                    | 13        | 3           | 13        |
| mit 3 und mehr Wohnungen                     | 4                    | 8         | 4           | 8         |
| Doppelhaushälfte Insgesamt                   | 4                    | 4         | 4           | 4         |
| mit 1 Wohnung                                | 4                    | 4         | 4           | 4         |
| mit 2 Wohnungen                              | -                    | -         | -           | -         |
| mit 3 und mehr Wohnungen                     | -                    | -         | -           | -         |
| Gereihtes Haus Insgesamt                     | -                    | -         | -           | -         |
| mit 1 Wohnung                                | -                    | -         | -           | -         |
| mit 2 Wohnungen                              | -                    | -         | -           | -         |
| mit 3 und mehr Wohnungen                     | -                    | -         | -           | -         |
| Anderer Gebäudetyp Insgesamt                 | 10                   | 10        | 10          | 10        |
| mit 1 Wohnung                                | 7                    | 7         | 7           | 7         |
| mit 2 Wohnungen                              | 3                    | 3         | 3           | 3         |
| mit 3 und mehr Wohnungen                     | -                    | -         | -           | -         |
| <b>Zahl der Wohnungen im Gebäude</b>         |                      |           |             |           |
| 1 Wohnung                                    | 90                   | 90        | 90          | 90        |
| 2 Wohnungen                                  | 6                    | 16        | 6           | 16        |
| 3 - 6 Wohnungen                              | 4                    | 8         | 4           | 8         |
| 7 - 12 Wohnungen                             | -                    | -         | -           | -         |
| 13 und mehr Wohnungen                        | -                    | -         | -           | -         |
| <b>Eigentumsform des Gebäudes</b>            |                      |           |             |           |
| Gemeinschaft von Wohnungseigentümern/-innen  | -                    | -         | -           | -         |
| Privatperson/-en                             | 100                  | (114)     | 100         | 114       |
| Wohnungsgenossenschaft                       | -                    | -         | -           | -         |
| Kommune oder kommunales Wohnungsunternehmen  | -                    | -         | -           | -         |
| Privatwirtschaftliches Wohnungsunternehmen   | -                    | -         | -           | -         |
| Anderes privatwirtschaftliches Unternehmen   | -                    | -         | -           | -         |
| Bund oder Land                               | -                    | -         | -           | -         |
| Organisation ohne Erwerbszweck (z.B. Kirche) | -                    | -         | -           | -         |

Noch: 1.1 Gebäude mit Wohnraum und Wohnungen in Gebäuden mit Wohnraum nach Baujahr, Gebäudetyp,  
Zahl der Wohnungen, Eigentumsform und Heizungsart

|   | Gebäude mit Wohnraum |           | darunter    |           |
|---|----------------------|-----------|-------------|-----------|
|   |                      |           | Wohngebäude |           |
|   | Gebäude              | Wohnungen | Gebäude     | Wohnungen |
|   | Anzahl               | Anzahl    | Anzahl      | Anzahl    |
| <b>Heizungsart</b>                                  |                      |           |             |           |
| Fernheizung (Fernwärme)                             | -                    | -         | -           | -         |
| Etagenheizung                                       | -                    | -         | -           | -         |
| Blockheizung  | -                    | -         | -           | -         |
| Zentralheizung                                      | 67                   | 78        | 67          | 78        |
| Einzel-/Mehrraumöfen (auch<br>Nachtspeicherheizung) | 33                   | 36        | 33          | 36        |
| Keine Heizung im Gebäude oder in den<br>Wohnungen   | -                    | -         | -           | -         |

Bei den ausgewiesenen Wohnungszahlen sind gewerblich genutzte Wohnungen nicht, Diplomatenwohnungen/Wohnungen ausländischer Streitkräfte nur in der „Insgesamt-Zeile“ berücksichtigt.

Die ausgewiesenen Zahlen zu „Gebäudetyp nach Zahl der Wohnungen“ und „Zahl der Wohnungen im Gebäude“ können Abweichungen zwischen der Anzahl der Gebäude und der entsprechenden Zahl der Wohnungen in diesen Gebäuden aufweisen. Dies ist auf das beim Zensus 2011 eingesetzte Geheimhaltungsverfahren zurückzuführen sowie auf die in den Wohnungsauswertungen nicht berücksichtigten Diplomatenwohnungen/Wohnungen ausländischer Streitkräfte bzw. gewerblich genutzten Wohnungen.

## 1.2 Gebäude mit Wohnraum nach Baujahr und Gebäudeart, Gebäudetyp, Zahl der Wohnungen, Eigentumsform und Heizungsart

|  | Insgesamt | Baujahr (Jahrzwanzigste) |             |             |                 |
|--|-----------|--------------------------|-------------|-------------|-----------------|
|  |           | Vor 1950                 | 1950 - 1969 | 1970 - 1989 | 1990 und später |
|  | Anzahl    | Anzahl                   | Anzahl      | Anzahl      | Anzahl          |
| <b>Insgesamt</b>                             |           |                          |             |             |                 |
| Insgesamt                                    | 100       | 27                       | 31          | 25          | 17              |
| <b>Art des Gebäudes</b>                      |           |                          |             |             |                 |
| Gebäude mit Wohnraum                         | 100       | 27                       | 31          | 25          | 17              |
| Wohngebäude                                  | 100       | 27                       | 31          | 25          | 17              |
| Wohngebäude (ohne Wohnheime)                 | 100       | 27                       | 31          | 25          | 17              |
| Wohnheime                                    | -         | -                        | -           | -           | -               |
| Sonstige Gebäude mit Wohnraum                | -         | -                        | -           | -           | -               |
| <b>Gebäudetyp nach Zahl der Wohnungen</b>    |           |                          |             |             |                 |
| Freistehendes Haus Insgesamt                 | 86        | 17                       | 31          | 21          | 17              |
| mit 1 Wohnung                                | 79        | 17                       | (28)        | 17          | 17              |
| mit 2 Wohnungen                              | 3         | -                        | 3           | -           | -               |
| mit 3 und mehr Wohnungen                     | 4         | -                        | -           | 4           | -               |
| Doppelhaushälfte Insgesamt                   | 4         | -                        | -           | 4           | -               |
| mit 1 Wohnung                                | 4         | -                        | -           | 4           | -               |
| mit 2 Wohnungen                              | -         | -                        | -           | -           | -               |
| mit 3 und mehr Wohnungen                     | -         | -                        | -           | -           | -               |
| Gereihtes Haus Insgesamt                     | -         | -                        | -           | -           | -               |
| mit 1 Wohnung                                | -         | -                        | -           | -           | -               |
| mit 2 Wohnungen                              | -         | -                        | -           | -           | -               |
| mit 3 und mehr Wohnungen                     | -         | -                        | -           | -           | -               |
| Anderer Gebäudetyp Insgesamt                 | 10        | 10                       | -           | -           | -               |
| mit 1 Wohnung                                | 7         | 7                        | -           | -           | -               |
| mit 2 Wohnungen                              | 3         | 3                        | -           | -           | -               |
| mit 3 und mehr Wohnungen                     | -         | -                        | -           | -           | -               |
| <b>Zahl der Wohnungen im Gebäude</b>         |           |                          |             |             |                 |
| 1 Wohnung                                    | 90        | 24                       | 28          | 21          | 17              |
| 2 Wohnungen                                  | 6         | 3                        | 3           | -           | -               |
| 3 - 6 Wohnungen                              | 4         | -                        | -           | 4           | -               |
| 7 - 12 Wohnungen                             | -         | -                        | -           | -           | -               |
| 13 und mehr Wohnungen                        | -         | -                        | -           | -           | -               |
| <b>Eigentumsform des Gebäudes</b>            |           |                          |             |             |                 |
| Gemeinschaft von Wohnungseigentümern/-innen  | -         | -                        | -           | -           | -               |
| Privatperson/-en                             | 100       | 27                       | 31          | 25          | 17              |
| Wohnungsgenossenschaft                       | -         | -                        | -           | -           | -               |
| Kommune oder kommunales Wohnungsunternehmen  | -         | -                        | -           | -           | -               |
| Privatwirtschaftliches Wohnungsunternehmen   | -         | -                        | -           | -           | -               |
| Anderes privatwirtschaftliches Unternehmen   | -         | -                        | -           | -           | -               |
| Bund oder Land                               | -         | -                        | -           | -           | -               |
| Organisation ohne Erwerbszweck (z.B. Kirche) | -         | -                        | -           | -           | -               |



Noch: 1.2 Gebäude mit Wohnraum nach Baujahr und Gebäudeart, Gebäudetyp, Zahl der Wohnungen,  
Eigentumsform und Heizungsart

|   | Insgesamt | Baujahr (Jahrzwanzigste) |             |             |                 |
|---|-----------|--------------------------|-------------|-------------|-----------------|
|   |           | Vor 1950                 | 1950 - 1969 | 1970 - 1989 | 1990 und später |
|   | Anzahl    | Anzahl                   | Anzahl      | Anzahl      | Anzahl          |
| <b>Heizungsart</b>                                  |           |                          |             |             |                 |
| Fernheizung (Fernwärme)                             | -         | -                        | -           | -           | -               |
| Etagenheizung                                       | -         | -                        | -           | -           | -               |
| Blockheizung  | -         | -                        | -           | -           | -               |
| Zentralheizung                                      | 67        | (7)                      | 28          | 18          | 14              |
| Einzel-/Mehrraumöfen (auch<br>Nachtspeicherheizung) | 33        | 20                       | 3           | 7           | 3               |
| Keine Heizung im Gebäude oder in<br>den Wohnungen   | -         | -                        | -           | -           | -               |

## 1.3.1 Gebäude mit Wohnraum nach regionaler Einheit und Baujahr, Gebäudeart, Gebäudetyp, Zahl der Wohnungen, Eigentumsform und Heizungsart

|   | Gebäude |                             |                       |                 |             |
|---|---------|-----------------------------|-----------------------|-----------------|-------------|
|   | Kopp    | Verbandsgemeinde Gerolstein | Landkreis Vulkaneifel | Rheinland-Pfalz | Deutschland |
|   | Anzahl  | Anzahl                      | Anzahl                | Anzahl          | Anzahl      |
| <b>Insgesamt</b>                          |         |                             |                       |                 |             |
| Insgesamt                                 | 100     | 5 242                       | 23 720                | 1 183 475       | 18 922 618  |
| <b>Baujahr</b>                            |         |                             |                       |                 |             |
| Vor 1919                                  | (7)     | 937                         | 3 744                 | 181 833         | 2 655 042   |
| 1919 - 1948                               | (20)    | 455                         | 2 215                 | 123 453         | 2 307 543   |
| 1949 - 1978                               | 49      | 2 127                       | 9 290                 | 462 714         | 7 188 157   |
| 1979 - 1986                               | 7       | 520                         | 2 600                 | 120 331         | 1 828 250   |
| 1987 - 1990                               | -       | 139                         | 817                   | 47 821          | 736 588     |
| 1991 - 1995                               | 4       | 307                         | 1 365                 | 69 320          | 1 153 484   |
| 1996 - 2000                               | 3       | 347                         | 1 782                 | 79 166          | 1 434 704   |
| 2001 - 2004                               | -       | 224                         | 982                   | 47 349          | 790 074     |
| 2005 - 2008                               | 10      | 130                         | 669                   | 36 981          | 594 658     |
| 2009 und später                           | -       | (56)                        | 256                   | 14 507          | 234 118     |
| <b>Art des Gebäudes</b>                   |         |                             |                       |                 |             |
| Gebäude mit Wohnraum                      | 100     | 5 242                       | 23 720                | 1 183 475       | 18 922 618  |
| Wohngebäude                               | 100     | 5 038                       | 22 800                | 1 140 000       | 18 259 360  |
| Wohngebäude (ohne Wohnheime)              | 100     | 5 038                       | 22 794                | 1 139 024       | 18 239 634  |
| Wohnheime                                 | -       | -                           | 6                     | 976             | 19 726      |
| Sonstige Gebäude mit Wohnraum             | -       | 204                         | 920                   | 43 475          | 663 258     |
| <b>Gebäudetyp nach Zahl der Wohnungen</b> |         |                             |                       |                 |             |
| Freistehendes Haus Insgesamt              | 86      | 3 844                       | 18 981                | 813 645         | 11 670 098  |
| mit 1 Wohnung                             | 79      | 2 943                       | 14 970                | 597 607         | 7 865 099   |
| mit 2 Wohnungen                           | 3       | 666                         | 2 930                 | 143 967         | 2 363 400   |
| mit 3 und mehr Wohnungen                  | 4       | 235                         | 1 081                 | 72 071          | 1 441 599   |
| Doppelhaushälfte Insgesamt                | 4       | 440                         | 1 714                 | 131 807         | 2 767 712   |
| mit 1 Wohnung                             | 4       | 318                         | 1 270                 | 93 446          | 1 961 269   |
| mit 2 Wohnungen                           | -       | (87)                        | 301                   | 21 364          | 424 662     |
| mit 3 und mehr Wohnungen                  | -       | 35                          | 143                   | 16 997          | 381 781     |
| Gereihtes Haus Insgesamt                  | -       | 706                         | 1 896                 | 187 370         | 3 714 711   |
| mit 1 Wohnung                             | -       | 509                         | 1 400                 | 119 829         | 2 093 366   |
| mit 2 Wohnungen                           | -       | (102)                       | 270                   | 22 255          | 311 332     |
| mit 3 und mehr Wohnungen                  | -       | (95)                        | 226                   | 45 286          | 1 310 013   |
| Anderer Gebäudetyp Insgesamt              | 10      | 252                         | 1 129                 | 50 653          | 770 097     |
| mit 1 Wohnung                             | 7       | 192                         | 857                   | 33 076          | 419 909     |
| mit 2 Wohnungen                           | 3       | 41                          | (175)                 | 7 730           | 130 258     |
| mit 3 und mehr Wohnungen                  | -       | (19)                        | 97                    | 9 847           | 219 930     |
| <b>Zahl der Wohnungen im Gebäude</b>      |         |                             |                       |                 |             |
| 1 Wohnung                                 | 90      | 3 962                       | 18 497                | 843 958         | 12 339 643  |
| 2 Wohnungen                               | 6       | 896                         | 3 676                 | 195 316         | 3 229 652   |
| 3 - 6 Wohnungen                           | 4       | 347                         | 1 418                 | 114 928         | 2 251 854   |
| 7 - 12 Wohnungen                          | -       | 34                          | 97                    | 23 254          | 882 631     |
| 13 und mehr Wohnungen                     | -       | 3                           | (32)                  | 6 019           | 218 838     |

Noch: 1.3.1 Gebäude mit Wohnraum nach regionaler Einheit und Baujahr, Gebäudeart, Gebäudetyp, Zahl der Wohnungen, Eigentumsform und Heizungsart

|  | Gebäude |                             |                       |                 |             |
|--|---------|-----------------------------|-----------------------|-----------------|-------------|
|  | Kopp    | Verbandsgemeinde Gerolstein | Landkreis Vulkaneifel | Rheinland-Pfalz | Deutschland |
|  | Anzahl  | Anzahl                      | Anzahl                | Anzahl          | Anzahl      |
| <b>Eigentumsform des Gebäudes</b>                |         |                             |                       |                 |             |
| Gemeinschaft von Wohnungseigentümern/-innen      | -       | 289                         | 1 132                 | 88 519          | 1 767 017   |
| Privatperson/-en                                 | 100     | 4 902                       | 22 381                | 1 060 228       | 15 968 275  |
| Wohnungsgenossenschaft                           | -       | -                           | -                     | 3 425           | 288 767     |
| Kommune oder kommunales Wohnungsunternehmen      | -       | 13                          | 48                    | 12 683          | 332 089     |
| Privatwirtschaftliches Wohnungsunternehmen       | -       | 22                          | 47                    | 8 438           | 316 086     |
| Anderes privatwirtschaftliches Unternehmen       | -       | 3                           | 59                    | 4 760           | 131 832     |
| Bund oder Land                                   | -       | -                           | 3                     | 1 109           | 44 215      |
| Organisation ohne Erwerbszweck (z.B. Kirche)     | -       | 13                          | 50                    | 4 313           | 74 337      |
| <b>Heizungsart</b>                               |         |                             |                       |                 |             |
| Fernheizung (Fernwärme)                          | -       | 80                          | 317                   | 28 315          | 1 020 473   |
| Etagenheizung                                    | -       | (130)                       | 447                   | 69 769          | 1 218 091   |
| Blockheizung                                     | -       | 22                          | (89)                  | 5 500           | 186 429     |
| Zentralheizung                                   | 67      | 4 079                       | 18 994                | 964 750         | 14 951 706  |
| Einzel-/Mehrraumöfen (auch Nachtspeicherheizung) | 33      | 875                         | 3 512                 | 103 185         | 1 435 746   |
| Keine Heizung im Gebäude oder in den Wohnungen   | -       | 56                          | 361                   | 11 956          | 110 173     |

## 1.3.2 Gebäude mit Wohnraum nach regionaler Einheit und Baujahr, Gebäudeart, Gebäudetyp, Zahl der Wohnungen, Eigentumsform und Heizungsart -in %-

|   | Gebäude |                             |                       |                 |             |
|---|---------|-----------------------------|-----------------------|-----------------|-------------|
|   | Kopp    | Verbandsgemeinde Gerolstein | Landkreis Vulkaneifel | Rheinland-Pfalz | Deutschland |
|   | %       | %                           | %                     | %               | %           |
| <b>Baujahr</b>                            |         |                             |                       |                 |             |
| Vor 1919                                  | (7,0)   | 17,9                        | 15,8                  | 15,4            | 14,0        |
| 1919 - 1948                               | (20,0)  | 8,7                         | 9,3                   | 10,4            | 12,2        |
| 1949 - 1978                               | 49,0    | 40,6                        | 39,2                  | 39,1            | 38,0        |
| 1979 - 1986                               | 7,0     | 9,9                         | 11,0                  | 10,2            | 9,7         |
| 1987 - 1990                               | -       | 2,7                         | 3,4                   | 4,0             | 3,9         |
| 1991 - 1995                               | 4,0     | 5,9                         | 5,8                   | 5,9             | 6,1         |
| 1996 - 2000                               | 3,0     | 6,6                         | 7,5                   | 6,7             | 7,6         |
| 2001 - 2004                               | -       | 4,3                         | 4,1                   | 4,0             | 4,2         |
| 2005 - 2008                               | 10,0    | 2,5                         | 2,8                   | 3,1             | 3,1         |
| 2009 und später                           | -       | (1,1)                       | 1,1                   | 1,2             | 1,2         |
| <b>Art des Gebäudes</b>                   |         |                             |                       |                 |             |
| Gebäude mit Wohnraum                      | 100,0   | 100,0                       | 100,0                 | 100,0           | 100,0       |
| Wohngebäude                               | 100,0   | 96,1                        | 96,1                  | 96,3            | 96,5        |
| Wohngebäude (ohne Wohnheime)              | 100,0   | 96,1                        | 96,1                  | 96,2            | 96,4        |
| Wohnheime                                 | -       | -                           | 0,0                   | 0,1             | 0,1         |
| Sonstige Gebäude mit Wohnraum             | -       | 3,9                         | 3,9                   | 3,7             | 3,5         |
| <b>Gebäudetyp nach Zahl der Wohnungen</b> |         |                             |                       |                 |             |
| Freistehendes Haus Insgesamt              | 86,0    | 73,3                        | 80,0                  | 68,8            | 61,7        |
| mit 1 Wohnung                             | 79,0    | 56,1                        | 63,1                  | 50,5            | 41,6        |
| mit 2 Wohnungen                           | 3,0     | 12,7                        | 12,4                  | 12,2            | 12,5        |
| mit 3 und mehr Wohnungen                  | 4,0     | 4,5                         | 4,6                   | 6,1             | 7,6         |
| Doppelhaushälfte Insgesamt                | 4,0     | 8,4                         | 7,2                   | 11,1            | 14,6        |
| mit 1 Wohnung                             | 4,0     | 6,1                         | 5,4                   | 7,9             | 10,4        |
| mit 2 Wohnungen                           | -       | (1,7)                       | 1,3                   | 1,8             | 2,2         |
| mit 3 und mehr Wohnungen                  | -       | 0,7                         | 0,6                   | 1,4             | 2,0         |
| Gereihtes Haus Insgesamt                  | -       | 13,5                        | 8,0                   | 15,8            | 19,6        |
| mit 1 Wohnung                             | -       | 9,7                         | 5,9                   | 10,1            | 11,1        |
| mit 2 Wohnungen                           | -       | (1,9)                       | 1,1                   | 1,9             | 1,6         |
| mit 3 und mehr Wohnungen                  | -       | (1,8)                       | 1,0                   | 3,8             | 6,9         |
| Anderer Gebäudetyp Insgesamt              | 10,0    | 4,8                         | 4,8                   | 4,3             | 4,1         |
| mit 1 Wohnung                             | 7,0     | 3,7                         | 3,6                   | 2,8             | 2,2         |
| mit 2 Wohnungen                           | 3,0     | 0,8                         | (0,7)                 | 0,7             | 0,7         |
| mit 3 und mehr Wohnungen                  | -       | (0,4)                       | 0,4                   | 0,8             | 1,2         |
| <b>Zahl der Wohnungen im Gebäude</b>      |         |                             |                       |                 |             |
| 1 Wohnung                                 | 90,0    | 75,6                        | 78,0                  | 71,3            | 65,2        |
| 2 Wohnungen                               | 6,0     | 17,1                        | 15,5                  | 16,5            | 17,1        |
| 3 - 6 Wohnungen                           | 4,0     | 6,6                         | 6,0                   | 9,7             | 11,9        |
| 7 - 12 Wohnungen                          | -       | 0,6                         | 0,4                   | 2,0             | 4,7         |
| 13 und mehr Wohnungen                     | -       | 0,1                         | (0,1)                 | 0,5             | 1,2         |

Noch: 1.3.2 Gebäude mit Wohnraum nach regionaler Einheit und Baujahr, Gebäudeart, Gebäudetyp, Zahl der Wohnungen, Eigentumsform und Heizungsart -in %-

|  | Gebäude |                             |                       |                 |             |
|--|---------|-----------------------------|-----------------------|-----------------|-------------|
|  | Kopp    | Verbandsgemeinde Gerolstein | Landkreis Vulkaneifel | Rheinland-Pfalz | Deutschland |
|  | %       | %                           | %                     | %               | %           |
| <b>Eigentumsform des Gebäudes</b>                |         |                             |                       |                 |             |
| Gemeinschaft von Wohnungseigentümern/-innen      | -       | 5,5                         | 4,8                   | 7,5             | 9,3         |
| Privatperson/-en                                 | 100,0   | 93,5                        | 94,4                  | 89,6            | 84,4        |
| Wohnungsgenossenschaft                           | -       | -                           | -                     | 0,3             | 1,5         |
| Kommune oder kommunales Wohnungsunternehmen      | -       | 0,2                         | 0,2                   | 1,1             | 1,8         |
| Privatwirtschaftliches Wohnungsunternehmen       | -       | 0,4                         | 0,2                   | 0,7             | 1,7         |
| Anderes privatwirtschaftliches Unternehmen       | -       | 0,1                         | 0,2                   | 0,4             | 0,7         |
| Bund oder Land                                   | -       | -                           | 0,0                   | 0,1             | 0,2         |
| Organisation ohne Erwerbszweck (z.B. Kirche)     | -       | 0,2                         | 0,2                   | 0,4             | 0,4         |
| <b>Heizungsart</b>                               |         |                             |                       |                 |             |
| Fernheizung (Fernwärme)                          | -       | 1,5                         | 1,3                   | 2,4             | 5,4         |
| Etagenheizung                                    | -       | (2,5)                       | 1,9                   | 5,9             | 6,4         |
| Blockheizung                                     | -       | 0,4                         | (0,4)                 | 0,5             | 1,0         |
| Zentralheizung                                   | 67,0    | 77,8                        | 80,1                  | 81,5            | 79,0        |
| Einzel-/Mehrraumöfen (auch Nachtspeicherheizung) | 33,0    | 16,7                        | 14,8                  | 8,7             | 7,6         |
| Keine Heizung im Gebäude oder in den Wohnungen   | -       | 1,1                         | 1,5                   | 1,0             | 0,6         |

Die relativen Ergebnisse beziehen sich auf die Gesamtzahl der Gebäude der jeweiligen regionalen Einheit je betrachtetem Gebäudemerkmal.

Die relativen Werte wurden durch Division von Ergebnissen nach Durchführung der Geheimhaltung errechnet.

## 2.1 Wohnungen in Gebäuden mit Wohnraum nach Art der Nutzung, Fläche der Wohnung, Zahl der Räume und Ausstattung

|  | Wohnungen in Gebäuden mit Wohnraum | davon                     |   |                         |  |
|--|------------------------------------|---------------------------|---|-------------------------|--|
|  |                                    | Wohnungen in Wohngebäuden | davon                                       |                         | Wohnungen in Sonstigen Gebäuden mit Wohnraum |
|  |                                    |                           | Wohnungen in Wohngebäuden (keine Wohnheime) | Wohnungen in Wohnheimen |  |
|  | Anzahl                             | Anzahl                    | Anzahl                                      | Anzahl                  | Anzahl                                       |
| <b>Insgesamt</b>                               |                                    |                           |   |                         |  |
| Insgesamt                                      | (114)                              | 114                       | 114   | -                       | -  |
| <b>Art der Wohnungsnutzung</b>                 |                                    |                           |   |                         |  |
| Von Eigentümer/-in bewohnt                     | 84                                 | 84                        | 84  | -                       | -  |
| Zu Wohnzwecken vermietet (auch mietfrei)       | 12                                 | 12                        | 12  | -                       | -  |
| Ferien- und Freizeitwohnung                    | (10)                               | (10)                      | (10)  | -                       | -  |
| Leer stehend                                   | 8                                  | 8                         | 8   | -                       | -  |
| <b>Fläche der Wohnung in m²</b>                |                                    |                           |   |                         |  |
| Unter 40                                       | -                                  | -                         | -   | -                       | -  |
| 40 - 59  | 7                                  | 7                         | 7   | -                       | -  |
| 60 - 79  | 17                                 | 17                        | 17  | -                       | -  |
| 80 - 99  | (13)                               | 13                        | 13  | -                       | -  |
| 100 - 119                                      | 20                                 | 20                        | 20  | -                       | -  |
| 120 - 139                                      | 23                                 | 23                        | 23  | -                       | -  |
| 140 - 159                                      | 13                                 | 13                        | 13  | -                       | -  |
| 160 - 179                                      | 11                                 | 11                        | 11  | -                       | -  |
| 180 - 199                                      | 3                                  | 3                         | 3   | -                       | -  |
| 200 und mehr                                   | 7                                  | 7                         | 7   | -                       | -  |
| <b>Zahl der Räume</b>                          |                                    |                           |   |                         |  |
| 1 Raum   | -                                  | -                         | -   | -                       | -  |
| 2 Räume  | -                                  | -                         | -   | -                       | -  |
| 3 Räume  | 11                                 | 11                        | 11  | -                       | -  |
| 4 Räume  | 35                                 | 35                        | 35  | -                       | -  |
| 5 Räume  | 19                                 | 19                        | 19  | -                       | -  |
| 6 Räume  | 17                                 | 17                        | 17  | -                       | -  |
| 7 und mehr Räume                               | 32                                 | 32                        | 32  | -                       | -  |
| <b>Ausstattung der Wohnung</b>                 |                                    |                           |   |                         |  |
| Badewanne/Dusche und WC vorhanden              | (114)                              | 114                       | 114   | -                       | -  |
| Badewanne/Dusche und WC nicht vorhanden        | -                                  | -                         | -   | -                       | -  |
| Badewanne/Dusche vorhanden, WC nicht vorhanden | -                                  | -                         | -   | -                       | -  |
| Badewanne/Dusche nicht vorhanden, WC vorhanden | -                                  | -                         | -   | -                       | -  |

Bei den ausgewiesenen Wohnungszahlen sind gewerblich genutzte Wohnungen nicht, Diplomatenwohnungen/Wohnungen ausländischer Streitkräfte nur in der „Insgesamt-Zeile“ berücksichtigt.

## 2.2.1 Wohnungen in Gebäuden mit Wohnraum nach regionaler Einheit und Art der Nutzung, Fläche der Wohnung, Zahl der Räume und Ausstattung

|  | Wohnungen |                             |                       |                 |             |
|--|-----------|-----------------------------|-----------------------|-----------------|-------------|
|  | Kopp      | Verbandsgemeinde Gerolstein | Landkreis Vulkaneifel | Rheinland-Pfalz | Deutschland |
|  | Anzahl    | Anzahl                      | Anzahl                | Anzahl          | Anzahl      |
| <b>Insgesamt</b>                               |           |                             |                       |                 |             |
| Insgesamt                                      | (114)     | 7 285                       | 31 880                | 2 010 559       | 40 563 320  |
| <b>Art der Wohnungsnutzung</b>                 |           |                             |                       |                 |             |
| Von Eigentümer/-in bewohnt                     | 84        | 4 349                       | 19 431                | 1 056 986       | 17 292 029  |
| Zu Wohnzwecken vermietet (auch mietfrei)       | 12        | 2 262                       | 9 426                 | 841 958         | 21 199 913  |
| Ferien- und Freizeitwohnung                    | (10)      | 308                         | 1 486                 | 14 906          | 224 529     |
| Leer stehend                                   | 8         | 366                         | 1 533                 | 89 040          | 1 828 846   |
| <b>Fläche der Wohnung in m²</b>                |           |                             |                       |                 |             |
| Unter 40                                       | -         | (134)                       | 471                   | 79 051          | 2 177 061   |
| 40 - 59  | 7         | 610                         | 2 492                 | 219 658         | 7 288 734   |
| 60 - 79  | 17        | 1 120                       | 4 570                 | 368 640         | 9 663 142   |
| 80 - 99  | (13)      | 1 341                       | 5 625                 | 363 190         | 6 987 435   |
| 100 - 119                                      | 20        | 1 137                       | 5 122                 | 281 553         | 4 913 194   |
| 120 - 139                                      | 23        | 1 342                       | 5 754                 | 282 169         | 4 211 779   |
| 140 - 159                                      | 13        | 697                         | 3 526                 | 181 337         | 2 394 089   |
| 160 - 179                                      | 11        | 358                         | 1 782                 | 86 315          | 1 117 240   |
| 180 - 199                                      | 3         | (165)                       | 953                   | 53 728          | 686 793     |
| 200 und mehr                                   | 7         | 381                         | 1 581                 | 87 249          | 1 105 850   |
| <b>Zahl der Räume</b>                          |           |                             |                       |                 |             |
| 1 Raum   | -         | (105)                       | 290                   | 56 146          | 1 306 117   |
| 2 Räume  | -         | 398                         | 1 524                 | 130 279         | 3 735 658   |
| 3 Räume  | 11        | 911                         | 3 899                 | 335 419         | 8 890 843   |
| 4 Räume  | 35        | 1 348                       | 5 534                 | 436 277         | 10 410 969  |
| 5 Räume  | 19        | 1 351                       | 5 864                 | 364 352         | 6 855 418   |
| 6 Räume  | 17        | 1 316                       | 6 002                 | 292 471         | 4 406 792   |
| 7 und mehr Räume                               | 32        | 1 856                       | 8 763                 | 387 946         | 4 939 520   |
| <b>Ausstattung der Wohnung</b>                 |           |                             |                       |                 |             |
| Badewanne/Dusche und WC vorhanden              | (114)     | 7 215                       | 31 595                | 1 970 139       | 39 916 059  |
| Badewanne/Dusche und WC nicht vorhanden        | -         | (26)                        | (99)                  | 6 506           | 308 371     |
| Badewanne/Dusche vorhanden, WC nicht vorhanden | -         | 10                          | (37)                  | 4 165           | 104 585     |
| Badewanne/Dusche nicht vorhanden, WC vorhanden | -         | 34                          | (145)                 | 22 080          | 216 302     |

Bei den ausgewiesenen Wohnungszahlen sind gewerblich genutzte Wohnungen nicht, Diplomatenwohnungen/Wohnungen ausländischer Streitkräfte nur in der „Insgesamt-Zeile“ berücksichtigt.

## 2.2.2 Wohnungen in Gebäuden mit Wohnraum nach regionaler Einheit und Art der Nutzung, Fläche der Wohnung, Zahl der Räume und Ausstattung -in %-

|  | Wohnungen |                             |                       |                 |             |
|--|-----------|-----------------------------|-----------------------|-----------------|-------------|
|  | Kopp      | Verbandsgemeinde Gerolstein | Landkreis Vulkaneifel | Rheinland-Pfalz | Deutschland |
|  | %         | %                           | %                     | %               | %           |
| <b>Art der Wohnungsnutzung</b>                 |           |                             |                       |                 |             |
| Von Eigentümer/-in bewohnt                     | 73,7      | 59,7                        | 61,0                  | 52,8            | 42,6        |
| Zu Wohnzwecken vermietet (auch mietfrei)       | 10,5      | 31,1                        | 29,6                  | 42,0            | 52,3        |
| Ferien- und Freizeitwohnung                    | (8,8)     | 4,2                         | 4,7                   | 0,7             | 0,6         |
| Leer stehend                                   | 7,0       | 5,0                         | 4,8                   | 4,4             | 4,5         |
| <b>Fläche der Wohnung in m²</b>                |           |                             |                       |                 |             |
| Unter 40                                       | -         | (1,8)                       | 1,5                   | 3,9             | 5,4         |
| 40 - 59  | 6,1       | 8,4                         | 7,8                   | 11,0            | 18,0        |
| 60 - 79  | 14,9      | 15,4                        | 14,3                  | 18,4            | 23,8        |
| 80 - 99  | (11,4)    | 18,4                        | 17,6                  | 18,1            | 17,2        |
| 100 - 119                                      | 17,5      | 15,6                        | 16,1                  | 14,1            | 12,1        |
| 120 - 139                                      | 20,2      | 18,4                        | 18,1                  | 14,1            | 10,4        |
| 140 - 159                                      | 11,4      | 9,6                         | 11,1                  | 9,1             | 5,9         |
| 160 - 179                                      | 9,6       | 4,9                         | 5,6                   | 4,3             | 2,8         |
| 180 - 199                                      | 2,6       | (2,3)                       | 3,0                   | 2,7             | 1,7         |
| 200 und mehr                                   | 6,1       | 5,2                         | 5,0                   | 4,4             | 2,7         |
| <b>Zahl der Räume</b>                          |           |                             |                       |                 |             |
| 1 Raum   | -         | (1,4)                       | 0,9                   | 2,8             | 3,2         |
| 2 Räume  | -         | 5,5                         | 4,8                   | 6,5             | 9,2         |
| 3 Räume  | 9,6       | 12,5                        | 12,2                  | 16,7            | 21,9        |
| 4 Räume  | 30,7      | 18,5                        | 17,4                  | 21,8            | 25,7        |
| 5 Räume  | 16,7      | 18,5                        | 18,4                  | 18,2            | 16,9        |
| 6 Räume  | 14,9      | 18,1                        | 18,8                  | 14,6            | 10,9        |
| 7 und mehr Räume                               | 28,1      | 25,5                        | 27,5                  | 19,4            | 12,2        |
| <b>Ausstattung der Wohnung</b>                 |           |                             |                       |                 |             |
| Badewanne/Dusche und WC vorhanden              | (100,0)   | 99,0                        | 99,1                  | 98,4            | 98,4        |
| Badewanne/Dusche und WC nicht vorhanden        | -         | (0,4)                       | (0,3)                 | 0,3             | 0,8         |
| Badewanne/Dusche vorhanden, WC nicht vorhanden | -         | 0,1                         | (0,1)                 | 0,2             | 0,3         |
| Badewanne/Dusche nicht vorhanden, WC vorhanden | -         | 0,5                         | (0,5)                 | 1,1             | 0,5         |

Bei den ausgewiesenen Wohnungszahlen sind gewerblich genutzte Wohnungen, Diplomatenwohnungen/Wohnungen ausländischer Streitkräfte nicht berücksichtigt.

Die relativen Ergebnisse beziehen sich auf die Gesamtzahl der Gebäude der jeweiligen regionalen Einheit je betrachtetem Gebäudemerkmal.

Die relativen Werte wurden durch Division von Ergebnissen nach Durchführung der Geheimhaltung errechnet.



## 3.1 Gebäude- und Wohnungskennzahlen im regionalen Vergleich

| Gebiet                             | Kennzahlen für Gebäude und Wohnungen |  |   |
|------------------------------------|--------------------------------------|--|---|
|                                    | Eigentümerquote<br>(Wohnungen)       | Durchschnittliche<br>Wohnungsgröße in m² | Durchschnittliche Anzahl<br>der Wohnungen je<br>Wohngebäude |
|                                    | %                                    | m²                                       | Anzahl  |
| Verbandsgemeinde Daun              | 66                                   | 111                                      | 1   |
| Betteldorf                         | .                                    | .  | 1   |
| Bleckhausen                        | .                                    | .  | 1   |
| Brockscheid                        | .                                    | .  | 1   |
| Darscheid                          | .                                    | .  | 1   |
| Daun, Stadt                        | 51                                   | 105                                      | 2   |
| Demerath                           | .                                    | .  | 1   |
| Deudesfeld                         | .                                    | .  | 1   |
| Dockweiler                         | .                                    | .  | 1   |
| Dreis-Brück                        | 77                                   | 119                                      | 1   |
| Ellscheid                          | 78                                   | .  | 1   |
| Gefell                             | .                                    | .  | 1   |
| Gillenfeld                         | 66                                   | .  | 1   |
| Hinterweiler                       | .                                    | 126                                      | 1   |
| Hörscheid                          | .                                    | .  | 1   |
| Immerath                           | .                                    | .  | 1   |
| Kirchweiler                        | .                                    | .  | 1   |
| Kradenbach                         | .                                    | .  | 1   |
| Mehren                             | 62                                   | 113                                      | 1   |
| Meisburg                           | .                                    | .  | 1   |
| Mückeln                            | 76                                   | .  | 1   |
| Nerdlen                            | .                                    | .  | 1   |
| Niederstadtfeld                    | .                                    | .  | 1   |
| Oberstadtfeld                      | .                                    | .  | 1   |
| Sarmersbach                        | .                                    | .  | 1   |
| Saxler                             | .                                    | .  | 1   |
| Schalkenmehren                     | .                                    | .  | 1   |
| Schutz                             | .                                    | .  | 1   |
| Schönbach                          | .                                    | .  | 1   |
| Steineberg                         | .                                    | .  | 1   |
| Steiningen                         | .                                    | .  | 1   |
| Strohn                             | .                                    | .  | 1   |
| Strotzbüsch                        | .                                    | 110                                      | 1   |
| Udler                              | .                                    | .  | 1   |
| Utzerath                           | 86                                   | .  | 1   |
| Wallenborn                         | .                                    | .  | 1   |
| Weidenbach                         | .                                    | .  | 1   |
| Winkel (Eifel)                     | .                                    | .  | 1   |
| Üdersdorf                          | 74                                   | .  | 1   |
| <b>Verbandsgemeinde Gerolstein</b> | 67                                   | 110                                      | 1   |
| Berlingen                          | .                                    | .  | 1   |
| Birresborn                         | .                                    | .  | 1   |
| Densborn                           | .                                    | 114                                      | 1   |
| Duppach                            | .                                    | .  | 1   |
| Gerolstein, Stadt                  | 59                                   | 108                                      | 1   |
| Hohenfels-Essingen                 | .                                    | .  | 1   |
| Kalenborn-Scheuern                 | .                                    | .  | 1   |
| <b>Kopp</b>                        | .                                    | .  | 1   |
| Mürtenbach                         | .                                    | .  | 1   |
| Neroth                             | .                                    | .  | 1   |
| Pelm                               | .                                    | .  | 1   |

## Noch: 3.1 Gebäude- und Wohnungskennzahlen im regionalen Vergleich

| Gebiet                      | Kennzahlen für Gebäude und Wohnungen |  |   |
|-----------------------------|--------------------------------------|--|---|
|                             | Eigentümerquote<br>(Wohnungen)       | Durchschnittliche<br>Wohnungsgröße in m² | Durchschnittliche Anzahl<br>der Wohnungen je<br>Wohngebäude |
|                             | %                                    | m²                                       | Anzahl  |
| Rockeskyll                  | .                                    | 114                                      | 1   |
| Salm                        | .                                    | .  | 1   |
| Verbandsgemeinde Hillesheim | 70                                   | 115                                      | 1   |
| Basberg                     | .                                    | .  | 1   |
| Berndorf                    | .                                    | .  | 1   |
| Dohm-Lammersdorf            | .                                    | .  | 1   |
| Hillesheim, Stadt           | 57                                   | .  | 2   |
| Kerpen (Eifel)              | .                                    | .  | 1   |
| Nohn                        | .                                    | .  | 1   |
| Oberbettingen               | .                                    | .  | 1   |
| Oberehe-Stroheich           | .                                    | .  | 1   |
| Walsdorf                    | .                                    | .  | 1   |
| Wiesbaum                    | .                                    | .  | 1   |
| Üxheim                      | .                                    | .  | 1   |
| Verbandsgemeinde Kelberg    | 74                                   | .  | 1   |
| Arbach                      | .                                    | .  | 1   |
| Beinhausen                  | .                                    | .  | 1   |
| Bereborn                    | .                                    | .  | 1   |
| Berenbach                   | .                                    | .  | 1   |
| Bodenbach                   | .                                    | 122                                      | 1   |
| Bongard                     | .                                    | 116                                      | 1   |
| Borler                      | .                                    | .  | 1   |
| Boxberg                     | .                                    | .  | 1   |
| Brücktal                    | .                                    | .  | 2   |
| Drees                       | .                                    | .  | 1   |
| Gelenberg                   | 87                                   | 128                                      | 1   |
| Gunderath                   | .                                    | .  | 1   |
| Horperath                   | .                                    | .  | 1   |
| Höchstberg                  | .                                    | .  | 1   |
| Hörschhausen                | .                                    | .  | 1   |
| Kaperich                    | .                                    | .  | 1   |
| Katzwinkel                  | 87                                   | .  | 1   |
| Kelberg                     | 65                                   | 119                                      | 1   |
| Kirsbach                    | .                                    | .  | 1   |
| Kolverath                   | .                                    | .  | 1   |
| Kötterichen                 | .                                    | 114                                      | 1   |
| Lirstal                     | .                                    | 100                                      | 1   |
| Mannebach                   | .                                    | .  | 1   |
| Mosbruch                    | 90                                   | .  | 1   |
| Neichen                     | .                                    | .  | 1   |
| Nitz                        | .                                    | .  | 2   |
| Oberelz                     | .                                    | .  | 1   |
| Reimerath                   | .                                    | .  | 1   |
| Retterath                   | .                                    | .  | 1   |
| Sassen                      | .                                    | .  | 1   |
| Uersfeld                    | .                                    | .  | 1   |
| Ueß                         | .                                    | .  | 1   |
| Welcherath                  | .                                    | .  | 1   |
| Verbandsgemeinde Obere Kyll | 72                                   | 111                                      | 1   |
| Birgel                      | .                                    | .  | 1   |
| Esch                        | .                                    | .  | 1   |
| Feusdorf                    | 80                                   | 120                                      | 1   |

## Noch: 3.1 Gebäude- und Wohnungskennzahlen im regionalen Vergleich

| Gebiet                       | Kennzahlen für Gebäude und Wohnungen |  |   |
|------------------------------|--------------------------------------|--|---|
|                              | Eigentümerquote<br>(Wohnungen)       | Durchschnittliche<br>Wohnungsgröße in m² | Durchschnittliche Anzahl<br>der Wohnungen je<br>Wohngebäude |
|                              | %                                    | m²                                       | Anzahl  |
| Gönnersdorf                  | .                                    | .  | 1   |
| Hallschlag                   | .                                    | .  | 1   |
| Jünkerath                    | 62                                   | .  | 1   |
| Kerschenbach                 | .                                    | .  | 1   |
| Lissendorf                   | 67                                   | 99                                       | 1   |
| Ormont                       | .                                    | .  | 1   |
| Reuth                        | .                                    | .  | 2   |
| Scheid                       | 88                                   | .  | 1   |
| Schüller                     | .                                    | .  | 1   |
| Stadtkyll                    | .                                    | .  | 1   |
| Steffeln                     | .                                    | .  | 1   |
| <b>Landkreis Vulkaneifel</b> | 68,6                                 | .  | 1,4   |
| <b>Rheinland-Pfalz</b>       | 57,1                                 | 104,2                                    | 1,7   |
| <b>Deutschland</b>           | 45,9                                 | 91,4                                     | 2,1   |

Die Kennzahlen wurden durch Division von Originalergebnissen vor Geheimhaltung errechnet. Kennzahlwerte, die Rückschlüsse auf diese Originalergebnisse ermöglichen würden, wurden gesperrt.

Weitere Informationen zur jeweiligen Berechnung sind dem Bereich der Definitionen zu entnehmen.

## 3.2 Weitere Wohnungskennzahlen im regionalen Vergleich

| Gebiet                             | Kennzahlen für Wohnungen                  |                             |   |
|------------------------------------|---|-----------------------------|---|
|                                    | Anteil des selbst genutzten Wohneigentums | Leerstandsquote (Wohnungen) | Anteil des zu Wohnzwecken vermieteten Wohneigentums (auch mietfrei) |
|                                    | %   | %                           | %   |
| Verbandsgemeinde Daun              | 63  | 4                           | 33  |
| Betteldorf                         | .   | .                           | .   |
| Bleckhausen                        | .   | .                           | .   |
| Brockscheid                        | .   | .                           | .   |
| Darscheid                          | .   | .                           | .   |
| Daun, Stadt                        | 49  | 3                           | 48  |
| Demerath                           | .   | 6                           | 17  |
| Deudesfeld                         | .   | .                           | 20  |
| Dockweiler                         | .   | .                           | .   |
| Dreis-Brück                        | .   | 5                           | 21  |
| Ellscheid                          | .   | .                           | .   |
| Gefell                             | .   | -                           | .   |
| Gillenfeld                         | 63  | 5                           | 32  |
| Hinterweiler                       | .   | .                           | .   |
| Hörscheid                          | .   | .                           | .   |
| Immerath                           | .   | 5                           | .   |
| Kirchweiler                        | .   | 6                           | .   |
| Kradenbach                         | .   | .                           | .   |
| Mehren                             | 59  | 5                           | 36  |
| Meisburg                           | .   | .                           | .   |
| Mückeln                            | .   | .                           | 24  |
| Nerdlen                            | .   | 4                           | .   |
| Niederstadtfeld                    | 76  | .                           | .   |
| Oberstadtfeld                      | .   | .                           | .   |
| Sarmersbach                        | .   | .                           | .   |
| Saxler                             | 69  | .                           | .   |
| Schalkenmehren                     | .   | .                           | .   |
| Schutz                             | .   | .                           | .   |
| Schönbach                          | .   | .                           | .   |
| Steineberg                         | 79  | .                           | .   |
| Steiningen                         | 69  | .                           | .   |
| Strohn                             | .   | .                           | .   |
| Strotzbüsch                        | 69  | .                           | .   |
| Udler                              | .   | .                           | .   |
| Utzerath                           | .   | .                           | 13  |
| Wallenborn                         | .   | 7                           | .   |
| Weidenbach                         | .   | .                           | .   |
| Winkel (Eifel)                     | .   | .                           | .   |
| Üdersdorf                          | 71  | 4                           | 25  |
| <b>Verbandsgemeinde Gerolstein</b> | <b>64</b>                                 | <b>5</b>                    | <b>31</b>   |
| Berlingen                          | .   | .                           | .   |
| Birresborn                         | .   | 7                           | .   |
| Densborn                           | .   | .                           | .   |
| Duppach                            | .   | 9                           | .   |
| Gerolstein, Stadt                  | 57  | 5                           | 39  |
| Hohenfels-Essingen                 | .   | 4                           | .   |
| Kalenborn-Scheuern                 | .   | .                           | .   |
| <b>Kopp</b>                        | .   | .                           | .   |
| Mürtenbach                         | 68  | .                           | .   |
| Neroth                             | 75  | .                           | .   |
| Pelm                               | 67  | .                           | .   |

## Noch: 3.2 Weitere Wohnungskennzahlen im regionalen Vergleich

| Gebiet                      | Kennzahlen für Wohnungen                  |                             |   |
|-----------------------------|---|-----------------------------|---|
|                             | Anteil des selbst genutzten Wohneigentums | Leerstandsquote (Wohnungen) | Anteil des zu Wohnzwecken vermieteten Wohneigentums (auch mietfrei) |
|                             | %   | %                           | %   |
| Rockeskyll                  | .   | .                           | .   |
| Salm                        | .   | .                           | .   |
| Verbandsgemeinde Hillesheim | 67  | 4                           | 29  |
| Basberg                     | .   | .                           | .   |
| Berndorf                    | 75  | .                           | .   |
| Dohm-Lammersdorf            | .   | .                           | .   |
| Hillesheim, Stadt           | 55  | .                           | 42  |
| Kerpen (Eifel)              | .   | 7                           | .   |
| Nohn                        | .   | .                           | .   |
| Oberbettingen               | .   | 1                           | .   |
| Oberehe-Stroheich           | 82  | .                           | 15  |
| Walsdorf                    | .   | 6                           | .   |
| Wiesbaum                    | .   | .                           | .   |
| Üxheim                      | 74  | .                           | .   |
| Verbandsgemeinde Kelberg    | 71  | 5                           | 24  |
| Arbach                      | .   | .                           | .   |
| Beinhausen                  | .   | -                           | .   |
| Bereborn                    | .   | .                           | .   |
| Berenbach                   | .   | .                           | .   |
| Bodenbach                   | .   | 3                           | .   |
| Bongard                     | 71  | .                           | .   |
| Borler                      | .   | .                           | .   |
| Boxberg                     | .   | .                           | 25  |
| Brücktal                    | .   | .                           | .   |
| Drees                       | .   | .                           | .   |
| Gelenberg                   | .   | .                           | .   |
| Gunderath                   | .   | .                           | .   |
| Horperath                   | .   | .                           | .   |
| Höchstberg                  | .   | .                           | .   |
| Hörschhausen                | .   | .                           | .   |
| Kaperich                    | .   | .                           | .   |
| Katzwinkel                  | .   | .                           | 13  |
| Kelberg                     | 61  | .                           | .   |
| Kirsbach                    | .   | -                           | .   |
| Kolverath                   | .   | .                           | .   |
| Kötterichen                 | .   | .                           | 23  |
| Lirstal                     | .   | .                           | .   |
| Mannebach                   | .   | .                           | .   |
| Mosbruch                    | .   | .                           | .   |
| Neichen                     | .   | .                           | .   |
| Nitz                        | .   | .                           | .   |
| Oberelz                     | .   | .                           | .   |
| Reimerath                   | .   | .                           | .   |
| Retterath                   | 74  | .                           | 21  |
| Sassen                      | .   | .                           | .   |
| Uersfeld                    | .   | .                           | .   |
| Ueß                         | .   | -                           | .   |
| Welcherath                  | .   | .                           | .   |
| Verbandsgemeinde Obere Kyll | 67  | 7                           | 26  |
| Birgel                      | .   | 7                           | .   |
| Esch                        | .   | .                           | .   |

## Noch: 3.2 Weitere Wohnungskennzahlen im regionalen Vergleich

| Gebiet                       | Kennzahlen für Wohnungen                  |                             |   |
|------------------------------|---|-----------------------------|---|
|                              | Anteil des selbst genutzten Wohneigentums | Leerstandsquote (Wohnungen) | Anteil des zu Wohnzwecken vermieteten Wohneigentums (auch mietfrei) |
|                              | %   | %                           | %   |
| Feusdorf                     | .   | .                           | .   |
| Gönnersdorf                  | .   | .                           | .   |
| Hallschlag                   | .   | .                           | .   |
| Jünkerath                    | .   | .                           | 35  |
| Kerschenbach                 | 78  | .                           | .   |
| Lissendorf                   | .   | .                           | .   |
| Ormont                       | .   | 4                           | .   |
| Reuth                        | .   | 4                           | .   |
| Scheid                       | .   | .                           | 12  |
| Schüller                     | .   | .                           | .   |
| Stadtkyll                    | .   | .                           | .   |
| Steffeln                     | .   | .                           | .   |
| <b>Landkreis Vulkaneifel</b> | <b>65,3</b>                               | <b>4,9</b>                  | <b>29,8</b>   |
| <b>Rheinland-Pfalz</b>       | <b>54,7</b>                               | <b>4,3</b>                  | <b>41</b>   |
| <b>Deutschland</b>           | <b>43,9</b>                               | <b>4,4</b>                  | <b>51,7</b>   |

Die Kennzahlen wurden durch Division von Originalergebnissen vor Geheimhaltung errechnet. Kennzahlwerte, die Rückschlüsse auf diese Originalergebnisse ermöglichen würden, wurden gesperrt.

Weitere Informationen zur jeweiligen Berechnung sind dem Bereich der Definitionen zu entnehmen.

#### 4.1 Haushalte nach Typ des privaten Haushalts (nach Familien) und Art der Wohnungsnutzung, Fläche der Wohnung und Zahl der Räume

|  | Insgesamt | Typ des privaten Haushalts (nach Familien) |                     |                     |                              |  |
|--|-----------|--|---------------------|---------------------|------------------------------|--|
|  |           | Einpersonenhaushalte<br>(Singlehaushalte)  | Paare ohne Kind(er) | Paare mit Kind(ern) | Alleinerziehende Elternteile | Mehrpersonenhaushalte ohne Kernfamilie |
|  | Anzahl    | Anzahl                                     | Anzahl              | Anzahl              | Anzahl                       | Anzahl                                 |
| <b>Insgesamt</b>                         |           |  |                     |                     |                              |  |
| Insgesamt                                | 98        | (33)                                       | 39                  | 26                  | -                            | -                                      |
| <b>Art der Wohnungsnutzung</b>           |           |  |                     |                     |                              |  |
| Von Eigentümer/-in bewohnt               | 80        | 24   | 33                  | 23                  | -                            | -                                      |
| Zu Wohnzwecken vermietet (auch mietfrei) | 12        | 6  | 3                   | 3                   | -                            | -                                      |
| <b>Fläche der Wohnung in m²</b>          |           |  |                     |                     |                              |  |
| Unter 40                                 | -         | -  | -                   | -                   | -                            | -                                      |
| 40 - 59                                  | 3         | 3  | -                   | -                   | -                            | -                                      |
| 60 - 79                                  | 13        | 6  | 3                   | 4                   | -                            | -                                      |
| 80 - 99                                  | 9         | 3  | 3                   | 3                   | -                            | -                                      |
| 100 - 119                                | 16        | 3  | 13                  | -                   | -                            | -                                      |
| 120 - 139                                | 23        | 10   | 7                   | 6                   | -                            | -                                      |
| 140 - 159                                | 13        | -  | 9                   | 4                   | -                            | -                                      |
| 160 - 179                                | (11)      | 4  | 4                   | 3                   | -                            | -                                      |
| 180 - 199                                | 3         | -  | -                   | 3                   | -                            | -                                      |
| 200 und mehr                             | 7         | 4  | -                   | 3                   | -                            | -                                      |
| <b>Zahl der Räume</b>                    |           |  |                     |                     |                              |  |
| 1 Raum                                   | -         | -  | -                   | -                   | -                            | -                                      |
| 2 Räume                                  | -         | -  | -                   | -                   | -                            | -                                      |
| 3 Räume                                  | 3         | 3  | -                   | -                   | -                            | -                                      |
| 4 Räume                                  | 31        | (17)                                       | 10                  | 4                   | -                            | -                                      |
| 5 Räume                                  | 19        | 7  | 6                   | 6                   | -                            | -                                      |
| 6 Räume                                  | 17        | 3  | 11                  | 3                   | -                            | -                                      |
| 7 und mehr Räume                         | 28        | 3  | 12                  | 13                  | -                            | -                                      |

Nicht ausgewiesen werden unter „Art der Wohnungsnutzung“ Haushalte in Wohnungen, die als Ferien- und Freizeitwohnungen genutzt werden. Bei der Untergliederung nach den anderen Wohnungsmerkmalen sind diese allerdings enthalten.

Bei den ausgewiesenen Haushaltszahlen sind Haushalte in Diplomatenwohnungen/Wohnungen ausländischer Streitkräfte nur in der "Insgesamt-Zeile" berücksichtigt.

## 4.2 Haushalte nach Größe des privaten Haushalts und Art der Wohnungsnutzung, Fläche der Wohnung und Zahl der Räume

|  | Insgesamt | Größe des privaten Haushalts |            |            |            |            |                     |
|--|-----------|------------------------------|------------|------------|------------|------------|---------------------|
|  |           | 1 Person                     | 2 Personen | 3 Personen | 4 Personen | 5 Personen | 6 und mehr Personen |
|  | Anzahl    | Anzahl                       | Anzahl     | Anzahl     | Anzahl     | Anzahl     | Anzahl              |
| <b>Insgesamt</b>                         |           |                              |            |            |            |            |                     |
| Insgesamt                                | 98        | (33)                         | (36)       | (20)       | 6          | 3          | -                   |
| <b>Art der Wohnungsnutzung</b>           |           |                              |            |            |            |            |                     |
| Von Eigentümer/-in bewohnt               | 80        | 24                           | 33         | 14         | 6          | 3          | -                   |
| Zu Wohnzwecken vermietet (auch mietfrei) | 12        | 6                            | -          | 6          | -          | -          | -                   |
| <b>Fläche der Wohnung in m²</b>          |           |                              |            |            |            |            |                     |
| Unter 40                                 | -         | -                            | -          | -          | -          | -          | -                   |
| 40 - 59                                  | 3         | 3                            | -          | -          | -          | -          | -                   |
| 60 - 79                                  | 13        | 6                            | 3          | 4          | -          | -          | -                   |
| 80 - 99                                  | 9         | 3                            | -          | 6          | -          | -          | -                   |
| 100 - 119                                | 16        | 3                            | 13         | -          | -          | -          | -                   |
| 120 - 139                                | 23        | 10                           | 7          | 3          | 3          | -          | -                   |
| 140 - 159                                | 13        | -                            | 9          | 4          | -          | -          | -                   |
| 160 - 179                                | (11)      | 4                            | 4          | 3          | -          | -          | -                   |
| 180 - 199                                | 3         | -                            | -          | -          | -          | 3          | -                   |
| 200 und mehr                             | 7         | 4                            | -          | -          | 3          | -          | -                   |
| <b>Zahl der Räume</b>                    |           |                              |            |            |            |            |                     |
| 1 Raum                                   | -         | -                            | -          | -          | -          | -          | -                   |
| 2 Räume                                  | -         | -                            | -          | -          | -          | -          | -                   |
| 3 Räume                                  | 3         | 3                            | -          | -          | -          | -          | -                   |
| 4 Räume                                  | 31        | (17)                         | 10         | 4          | -          | -          | -                   |
| 5 Räume                                  | 19        | 7                            | 6          | 3          | 3          | -          | -                   |
| 6 Räume                                  | 17        | 3                            | 11         | 3          | -          | -          | -                   |
| 7 und mehr Räume                         | 28        | 3                            | 9          | 10         | 3          | 3          | -                   |

Nicht ausgewiesen werden unter „Art der Wohnungsnutzung“ Haushalte in Wohnungen, die als Ferien- und Freizeitwohnungen genutzt werden. Bei der Untergliederung nach den anderen Wohnungsmerkmalen sind diese allerdings enthalten.

Bei den ausgewiesenen Haushaltszahlen sind Haushalte in Diplomatenwohnungen/Wohnungen ausländischer Streitkräfte nur in der "Insgesamt-Zeile" berücksichtigt.



## 4.3 Haushalte nach Seniorenstatus des privaten Haushalts und Art der Wohnungsnutzung, Fläche der Wohnung und Zahl der Räume

|  | Insgesamt | Seniorenstatus eines privaten Haushalts      |  |                                |
|--|-----------|--|--|--------------------------------|
|  |           | Haushalte mit ausschließlich Senioren/-innen | Haushalte mit Senioren/-innen und Jüngeren | Haushalte ohne Senioren/-innen |
|  | Anzahl    | Anzahl                                       | Anzahl                                     | Anzahl                         |
| <b>Insgesamt</b>                         |           |  |  |                                |
| Insgesamt                                | 98        | 34   | 16   | 48                             |
| <b>Art der Wohnungsnutzung</b>           |           |  |  |                                |
| Von Eigentümer/-in bewohnt               | 80        | 31   | 10   | 39                             |
| Zu Wohnzwecken vermietet (auch mietfrei) | 12        | -  | 3  | 9                              |
| <b>Fläche der Wohnung in m²</b>          |           |  |  |                                |
| Unter 40                                 | -         | -  | -  | -                              |
| 40 - 59                                  | 3         | -  | -  | 3                              |
| 60 - 79                                  | 13        | 6  | 4  | 3                              |
| 80 - 99                                  | 9         | -  | 3  | 6                              |
| 100 - 119                                | 16        | 7  | 6  | 3                              |
| 120 - 139                                | 23        | 14   | -  | 9                              |
| 140 - 159                                | 13        | 3  | 3  | 7                              |
| 160 - 179                                | (11)      | -  | -  | (11)                           |
| 180 - 199                                | 3         | -  | -  | 3                              |
| 200 und mehr                             | 7         | 4  | -  | 3                              |
| <b>Zahl der Räume</b>                    |           |  |  |                                |
| 1 Raum                                   | -         | -  | -  | -                              |
| 2 Räume                                  | -         | -  | -  | -                              |
| 3 Räume                                  | 3         | -  | -  | 3                              |
| 4 Räume                                  | 31        | 18   | 7  | 6                              |
| 5 Räume                                  | 19        | 6  | 3  | 10                             |
| 6 Räume                                  | 17        | 7  | 3  | 7                              |
| 7 und mehr Räume                         | 28        | 3  | 3  | 22                             |

Nicht ausgewiesen werden unter „Art der Wohnungsnutzung“ Haushalte in Wohnungen, die als Ferien- und Freizeitwohnungen genutzt werden. Bei der Untergliederung nach den anderen Wohnungsmerkmalen sind diese allerdings enthalten.

Bei den ausgewiesenen Haushaltszahlen sind Haushalte in Diplomatenwohnungen/Wohnungen ausländischer Streitkräfte nur in der "Insgesamt-Zeile" berücksichtigt.

## Definitionen

### Verwendete Symbolik

| Symbol   | Erläuterung  |
|--|--|
| –  | Nichts vorhanden <sup>1)</sup>   |
| 0  | Weniger als die Hälfte von 1 in der letzten besetzten Stelle, jedoch mehr als nichts                                 |
| ( )  | Aussagewert eingeschränkt, da der Zahlenwert durch das Geheimhaltungsverfahren relativ stark verändert wurde         |
| .  | Keine Angabe, da der Zahlenwert geheim zu halten ist oder durch das Geheimhaltungsverfahren zu stark verändert wurde |
| Abweichungen in den Summen durch Runden der Zahlen |  |

| Merkmal   | Definition   |
|---|--|
| Anteil der zu Wohnzwecken vermieteten Wohnungen (auch mietfrei) | Der Anteil der zu Wohnzwecken vermieteten Wohnungen (auch mietfrei) stellt den Anteil der zu Wohnzwecken vermieteten (oder mietfrei überlassenen) Wohnungen an allen bewohnten und leer stehenden Wohnungen dar. Nicht berücksichtigt sind: Ferien- und Freizeitwohnungen, Diplomatenwohnungen/ Wohnungen ausländischer Streitkräfte sowie gewerblich genutzte Wohnungen. Die Berechnung erfolgt für Wohnungen in Wohngebäuden (ohne Wohnheime).   |
| Anteil des selbstgenutzten Wohneigentums                        | Der Anteil des selbstgenutzten Wohneigentums stellt den Anteil der von Eigentümerinnen/ Eigentümern bewohnten Wohnungen an allen bewohnten und leer stehenden Wohnungen dar. Nicht berücksichtigt sind: Ferien- und Freizeitwohnungen, Diplomatenwohnungen/ Wohnungen ausländischer Streitkräfte sowie gewerblich genutzte Wohnungen. Die Berechnung erfolgt für Wohnungen in Wohngebäuden (ohne Wohnheime).   |
| Art der Wohnungsnutzung   | <p>Die Art der Wohnungsnutzung beschreibt, ob und von wem (Mieter/-in oder Eigentümer/-in) die Wohnung zum Stichtag genutzt wird.</p> <p><b>Von Eigentümer/-in bewohnt</b></p> <p>► Wenn mindestens eine/-r der Bewohner/-innen Eigentümer/-in der Wohnung ist.</p> <p><b>Zu Wohnzwecken vermietet (auch mietfrei)</b></p> <p>► Wenn keine/-r der Bewohner/-innen Eigentümer/-in der Wohnung ist, unabhängig davon, ob für die Wohnung Miete gezahlt wird oder diese mietfrei überlassen ist.</p> <p><b>Ferien- und Freizeitwohnung</b></p> <p>► Wohnung, in der Personen lediglich ihre Freizeit verbringen (z. B. am Wochenende, während des Urlaubs, der Ferien usw.). Sie kann von einem privaten Eigentümer/ einer privaten Eigentümerin selbst genutzt oder dauerhaft an eine dritte Person zur Freizeitnutzung vermietet (oder kostenlos überlassen) werden. Ferienwohnungen, die ständig gewerblich-hotelmäßig genutzt werden, gehören nicht dazu.</p> <p><b>Leer stehend</b></p> <p>► Wenn die Wohnung am Stichtag 9. Mai 2011 weder zu Wohnzwecken vermietet (auch mietfrei) ist, noch von dem Eigentümer/ der Eigentümerin selbst genutzt wird und auch keine Ferien- und Freizeitwohnung ist. Wenn die Wohnung wegen Umbau/ Modernisierung – bei Weiterbestehen des Mietverhältnisses – vorübergehend nicht genutzt werden kann, gilt diese Wohnung nicht als leer stehend.</p> <p><b>Diplomaten-/ Streitkräftewohnung</b></p> <p>► Eine Diplomatenwohnung/ Wohnung ausländischer Streitkräfte liegt immer dann vor, wenn mindestens einer der Bewohner oder eine der Bewohnerinnen einer ausländischen diplomatischen Vertretung, den ausländischen Streitkräften o. Ä. angehört, unabhängig davon, ob es sich dabei um Eigentümer/-innen oder Mieter/-innen handelt.</p> |

1) Dies kann ggf. durch das angewendete Geheimhaltungsverfahren bedingt sein.

| Merkmal                 | Definition  |
|-------------------------|---|
| Art des Gebäudes        | <p>Das Merkmal gibt die Art des Gebäudes an. Es wird unter anderem unterschieden zwischen Gebäuden, die überwiegend Wohnraum enthalten und Gebäuden, die überwiegend zu Geschäftszwecken genutzt werden.</p> <p><b>Gebäude mit Wohnraum</b></p> <p>► Für längere Dauer errichtete Bauwerke, die entweder vollständig oder teilweise für die Wohnversorgung von Haushalten bestimmt sind. Hierzu zählen auch administrative oder gewerblich genutzte Gebäude, wenn in ihnen mindestens eine zu Wohnzwecken genutzte Wohnung vorhanden ist. Gebäude mit Wohnraum gliedern sich in Wohngebäude und sonstige Gebäude mit Wohnraum.</p> <p><b>Wohngebäude</b></p> <p>► Gebäude, die mindestens zur Hälfte der Gesamtnutzfläche zu Wohnzwecken genutzt werden. Zu den Wohngebäuden gehören auch die Wohnheime (mit eigener Haushaltsführung der Bewohner/-innen).</p> <p><b>Wohngebäude (ohne Wohnheime)</b></p> <p>► Gebäude, die mindestens zur Hälfte der Gesamtnutzfläche zu Wohnzwecken genutzt werden (hier: ohne Wohnheime).</p> <p><b>Wohnheime (mit eigener Haushaltsführung der Bewohner/-innen)</b></p> <p>► Wohnheime sind Wohngebäude, die primär den Wohnbedürfnissen bestimmter Bevölkerungskreise dienen. Wohnheime besitzen Gemeinschaftsräume. Die Bewohner/-innen von Wohnheimen führen einen eigenen Haushalt.</p> <p><b>Sonstige Gebäude mit Wohnraum</b></p> <p>► Gebäude, in denen weniger als die Hälfte der Gesamtnutzfläche für Wohnzwecke genutzt wird, z. B. weil sich im Gebäude überwiegend Läden oder Büros befinden.</p> <p><b>Bewohnte Unterkünfte</b></p> <p>► Bewohnte Unterkünfte sind behelfsmäßige Bauten. Hierzu zählen z. B. Wohnbaracken, Bauwagen, Wohnwagen (z. B. auf Campingplätzen), Gartenlauben, Schrebergartenhütten, Jagdhütten, Weinberghütten, Almhütten, fest verankerte Wohnschiffe und Wohncontainer, sofern diese dauerhaft bewohnt werden.</p> |
| Auskunftspflichtige     | <p>Im Rahmen der Gebäude- und Wohnungszählung waren alle Eigentümer/-innen, Verwalter/-innen sowie sonstigen Verfügungs- und Nutzungsberechtigten der Gebäude und Wohnungen auskunftspflichtig.</p>   |
| Ausstattung der Wohnung | <p>Das Merkmal bezeichnet die Ausstattung in der Wohnung hinsichtlich Badewanne oder Dusche und WC. Ein WC ist eine Toilette mit Wasserspülung. Mit Badewanne/ Dusche sind eine fest eingebaute Badewanne oder eine fest eingebaute Dusche gemeint; diese verfügen über feste Wasserzu- und -abflussrohre.</p> <p>Es wird unterschieden zwischen:</p> <p><b>Badewanne/ Dusche und WC vorhanden</b><br/> <b>Badewanne/ Dusche und WC nicht vorhanden</b><br/> <b>Badewanne/ Dusche vorhanden, WC nicht vorhanden</b><br/> <b>Badewanne/ Dusche nicht vorhanden, WC vorhanden</b></p>   |
| Baujahr                 | <p>Mit Baujahr ist das Jahr der Bezugsfertigstellung des Gebäudes gemeint. Bei komplett zerstörten und wieder aufgebauten Gebäuden gilt das Jahr des Wiederaufbaus als Baujahr.</p> <p>Es werden folgende Klasseneinteilungen verwendet:</p> <p><b>Jahrzwanzigste</b></p> <ul style="list-style-type: none"> <li>– Vor 1950</li> <li>– 1950 – 1969</li> <li>– 1970 – 1989</li> <li>– 1990 und später</li> </ul> <p><b>Mikrozensusklassen:</b></p> <ul style="list-style-type: none"> <li>– Vor 1919</li> <li>– 1919 – 1948</li> <li>– 1949 – 1978</li> <li>– 1979 – 1986</li> <li>– 1987 – 1990</li> <li>– 1991 – 1995</li> <li>– 1996 – 2000</li> <li>– 2001 – 2004</li> <li>– 2005 – 2008</li> <li>– 2009 und später</li> </ul>   |

| Merkmal   | Definition   |
|---|--|
| Durchschnittliche Anzahl der Wohnungen je Wohngebäude | Die durchschnittliche Anzahl der Wohnungen je Wohngebäude ist das Verhältnis zwischen der Gesamtzahl der Wohnungen und der Gesamtzahl der Wohngebäude (ohne Wohnheime). Die Berechnung erfolgt für Wohnungen in Wohngebäuden (ohne Wohnheime).   |
| Durchschnittliche Wohnungsgröße in m <sup>2</sup>     | Die durchschnittliche Wohnungsgröße in m <sup>2</sup> ist das Verhältnis zwischen der Gesamtfläche in m <sup>2</sup> und der Gesamtzahl der Wohnungen. Nicht berücksichtigt sind: Diplomatenwohnungen/ Wohnungen ausländischer Streitkräfte sowie gewerblich genutzte Wohnungen. Die Berechnung erfolgt für Wohnungen in Wohngebäuden (ohne Wohnheime).  |
| Eigentümerquote                                       | Die Eigentümerquote stellt den Anteil der von Eigentümerinnen/ Eigentümern bewohnten Wohnungen an allen bewohnten Wohnungen dar. Nicht berücksichtigt sind: Leer stehende Wohnungen, Ferien- und Freizeitwohnungen, Diplomatenwohnungen/ Wohnungen ausländischer Streitkräfte sowie gewerblich genutzte Wohnungen. Die Berechnung erfolgt für Wohnungen in Wohngebäuden (ohne Wohnheime).  |
| Eigentumsform des Gebäudes                            | <p>Das Merkmal bildet ab, wem das Eigentum an dem Gebäude (nicht der einzelnen Wohnung) rechtlich zusteht. Dies können Privatpersonen oder juristische Personen sein.</p> <p><b>Gemeinschaft von Wohnungseigentümern/ -innen</b></p> <p>► Gilt für Gebäude mit Eigentumswohnungen, in denen den Eigentümern/-innen Sondereigentum an einer Wohnung in Verbindung mit dem Miteigentumsanteil am gemeinschaftlichen Eigentum zusteht.</p> <p><b>Privatperson/-en</b></p> <p>► Alle natürlichen Personen. Dies können Einzelpersonen, Paare oder sonstige Gruppen von Personen sein, z. B. Erbengemeinschaften.</p> <p><b>Wohnungsgenossenschaft</b></p> <p>► Alle Wohnungsunternehmen, die die Rechtsform einer Genossenschaft haben.</p> <p><b>Kommune oder Kommunales Wohnungsunternehmen</b></p> <p>► Unternehmen oder Einrichtung, bei denen die Kommune mit mehr als 50 % Nennkapital oder Stimmrecht beteiligt ist.</p> <p><b>Privatwirtschaftliches Wohnungsunternehmen</b></p> <p>► Alle privatrechtlichen Wohnungsunternehmen ohne Genossenschaften.</p> <p><b>Anderes privatwirtschaftliches Unternehmen</b></p> <p>► Alle privatrechtlichen Unternehmen, in deren Eigentum sich Wohnungen befinden, deren primärer Erwerbszweck aber nicht die Wohnungsvermietung ist (z. B. Banken, Versicherungen, Fonds).</p> <p><b>Bund oder Land</b></p> <p>► Unternehmen oder Einrichtung, bei denen der Bund oder das Land mit mehr als 50 % Nennkapital oder Stimmrecht beteiligt ist.</p> <p><b>Organisation ohne Erwerbszweck</b></p> <p>► z. B. Kirche</p> |
| Erhebungseinheiten                                    | Bei der Gebäude- und Wohnungszählung wurden alle Gebäude mit Wohnraum, bewohnte Unterkünfte und Wohnungen erhoben.   |
| Fläche der Wohnung in m <sup>2</sup>                  | <p>Grundfläche der gesamten Wohnung in m<sup>2</sup>. Zur Wohnung zählen auch außerhalb des eigentlichen Wohnungsabschlusses liegende Räume (z. B. Mansarden) sowie zu Wohnzwecken ausgebauter Keller- und Bodenräume.</p> <p>Zur Ermittlung der Wohnfläche sind anzurechnen:</p> <ul style="list-style-type: none"> <li>– voll: die Grundflächen von Räumen/ Raumteilen mit einer lichten Höhe von mindestens 2 Metern;</li> <li>– zur Hälfte: die Grundflächen von Räumen/ Raumteilen mit einer lichten Höhe von mindestens 1 Meter, aber weniger als 2 Metern; unbeheizbare Wintergärten, Schwimmbäder und ähnliche nach allen Seiten geschlossene Räume;</li> <li>– in der Regel zu einem Viertel, höchstens jedoch zur Hälfte: die Flächen von Balkonen, Loggien, Dachgärten, Terrassen.</li> </ul> <p>Die Fläche wird in 20 m<sup>2</sup>-Intervallen angegeben.</p>   |

| Merkmal                      | Definition   |
|------------------------------|--|
| Gebäudetyp                   | <p>Das Merkmal gibt die Bauart des Gebäudes an.</p> <p><b>Freistehendes Haus</b></p> <p>► Freistehendes Gebäude, unabhängig davon, ob es sich um ein Ein- oder Mehrfamilienhaus handelt.</p> <p><b>Doppelhaushälfte</b></p> <p>► Gebäude, das mit genau einem anderen Gebäude aneinander gebaut ist, unabhängig davon, ob es sich dabei um Ein- oder Mehrfamilienhäuser handelt.</p> <p><b>Gereihtes Haus</b></p> <p>► Gebäude, das mit mindestens zwei anderen Gebäuden aneinander gebaut ist, unabhängig davon, ob es sich dabei um Ein- oder Mehrfamilienhäuser handelt. Die Gebäude müssen nicht baugleich sein, sie können auch seitlich oder in der Höhe versetzt sein. Reiheneckhäuser zählen auch hierzu.</p> <p><b>Anderer Gebäudetyp</b></p> <p>► Alle Arten von Gebäuden, die nicht freistehendes Haus, Doppel- oder Reihenhäuser sind sowie alle Arten von bewohnten Unterkünften.</p>   |
| Größe des privaten Haushalts | <p>Dieses Merkmal gibt die Anzahl der in einem privaten Haushalt lebenden Personen an.</p> <p><b>1 Person</b></p> <p><b>2 Personen</b></p> <p><b>3 Personen</b></p> <p><b>4 Personen</b></p> <p><b>5 Personen</b></p> <p><b>6 und mehr Personen</b></p>  |
| Heizungsart                  | <p>Das Merkmal bezeichnet die überwiegende Heizungsart im Gebäude.</p> <p><b>Fernheizung (Fernwärme)</b></p> <p>► Das Gebäude wird von einem zentralen Fernheizwerk aus mit Wärme versorgt (sog. Fernwärme).</p> <p><b>Etagenheizung</b></p> <p>► Unter einer Etagenheizung versteht man eine zentrale Heizanlage für sämtliche Räume einer abgeschlossenen Wohnung, wobei sich die Heizquelle meist innerhalb dieser Wohnung befindet, z. B. Gastherme.</p> <p><b>Blockheizung</b></p> <p>► Eine Blockheizung liegt vor, wenn ein Häuserblock durch ein zentrales Heizsystem beheizt wird und die Heizquelle sich in bzw. an einem der Gebäude oder in deren unmittelbarer Nähe befindet (sog. Nahwärme).</p> <p><b>Zentralheizung</b></p> <p>► Bei einer Zentralheizung werden sämtliche Wohneinheiten eines Gebäudes von einer zentralen Heizstelle, die sich innerhalb des Gebäudes (in der Regel im Keller) befindet, beheizt.</p> <p><b>Einzel-/ Mehrraumöfen (auch Nachtspeicherheizung)</b></p> <p>► Einzelöfen (z. B. Kohle- oder Nachtspeicheröfen) beheizen jeweils nur einen Raum, in dem sie stehen. In der Regel sind sie fest installiert. Ein Mehrraumofen (z. B. Kachelofen) beheizt gleichzeitig mehrere Räume (auch durch Luftkanäle).</p> <p><b>Keine Heizung im Gebäude oder in den Wohnungen</b></p> |
| Kernfamilie                  | <p>Eine Kernfamilie besteht aus zwei oder mehr Personen, die zu demselben privaten Haushalt gehören und setzt sich zusammen aus der Bezugsperson des privaten Haushalts – das heißt eine nach Alter, Familienstand und Geschlecht festgelegte zentrale Person des privaten Haushalts – und mindestens einer weiteren Person, z. B. der Partnerin/ dem Partner oder einem Kind der Bezugsperson. Dieses Familienkonzept beschränkt die Beziehungen zwischen Vorfahren und Nachfahren auf direkte Beziehungen (ersten Grades), das heißt auf Beziehungen zwischen Eltern und Kindern.</p>  |
| Kind                         | <p>Unter Kind ist ein leiblicher Sohn bzw. ein Stief- oder Adoptivsohn oder eine leibliche Tochter bzw. eine Stief- oder Adoptivtochter (ungeachtet des Alters) zu verstehen, dessen bzw. deren üblicher Aufenthaltsort sich im privaten Haushalt mindestens eines Elternteils befindet und ein Elternteil Bezugsperson und/ oder Partner/-in der Bezugsperson ist.</p>  |
| Leerstandsquote (Wohnungen)  | <p>Die Leerstandsquote (Wohnungen) stellt den Anteil der leer stehenden Wohnungen an allen bewohnten und leer stehenden Wohnungen dar. Nicht berücksichtigt sind: Ferien- und Freizeitwohnungen, Diplomatenwohnungen/ Wohnungen ausländischer Streitkräfte sowie gewerblich genutzte Wohnungen. Die Berechnung erfolgt für Wohnungen in Wohngebäuden (ohne Wohnheime).</p>   |

| Merkmal                                 | Definition   |
|---|--|
| Paar                                    | Der Begriff Paar umfasst Paare in einer Ehe, Paare in einer eingetragenen Lebenspartnerschaft und Paare in einer nichtehelichen Lebensgemeinschaft, die jeweils in einem privaten Haushalt zusammenleben. Ein Ehepaar ist ein gemäß gesetzlichem Familienstand zum Stichtag verheiratetes verschiedengeschlechtliches Paar in einem privaten Haushalt. Eine eingetragene Lebenspartnerschaft ist ein gemäß gesetzlichem Familienstand zum Stichtag rechtlich anerkanntes gleichgeschlechtliches Paar in einem privaten Haushalt. Eine nichteheliche Lebensgemeinschaft ist ein gemischtgeschlechtliches Paar in einem privaten Haushalt, das gemäß gesetzlichem Familienstand zum Stichtag nicht miteinander verheiratet war.  |
| Privater Haushalt                       | Ein privater Haushalt besteht aus mindestens einer Person. Zugrunde gelegt wird das „Konzept des gemeinsamen Wohnens“. Alle Personen, die unabhängig von ihrem Wohnstatus (Haupt-/Nebenwohnsitz) gemeinsam in einer Wohnung leben, gelten als Mitglieder desselben privaten Haushalts, sodass es einen privaten Haushalt pro belegter Wohnung gibt. Personen in Gemeinschafts- und Anstaltsunterkünften sind hier nicht enthalten, sondern nur Personen, die eine eigene Haushaltsführung aufweisen. Eine Person des privaten Haushalts wird als Bezugsperson – das heißt eine nach Alter, Familienstand und Geschlecht festgelegte zentrale Person des privaten Haushalts – bestimmt. Ausgehend von dieser Person werden der Haushaltstyp und die Stellung der weiteren Personen im privaten Haushalt bestimmt.   |
| Regionalschlüssel                       | <p>Der Regionalschlüssel kennzeichnet die hierarchische Struktur aller Verwaltungsebenen. Er wird einheitlich von den Statistischen Ämtern des Bundes und der Länder vergeben.</p> <p>Der Regionalschlüssel gliedert sich wie folgt:</p> <ul style="list-style-type: none"> <li>1. – 2. Stelle = Kennzahl des Bundeslandes</li> <li>3. Stelle = Kennzahl des Regierungsbezirks</li> <li>4. – 5. Stelle = Kennzahl des Kreises bzw. der kreisfreien Stadt</li> <li>6. – 9. Stelle = Verbandsschlüssel (in Brandenburg: Ämterschlüssel)</li> <li>10. – 12. Stelle = Gemeindekennzahl</li> </ul> <p>Der vierstellige Verbandsschlüssel weist durch die führende Ziffer auf die Art der Gemeinde hin:</p> <ul style="list-style-type: none"> <li>0 = verbandsfreie Gemeinde (in Brandenburg: amtsfreie Gemeinde),</li> <li>5 = verbandsangehörige Gemeinde (in Brandenburg: amtsangehörige Gemeinde),</li> <li>9 = gemeindefreies Gebiet.</li> </ul> <p>Die gemeindefreien Gebiete sind für den Zensus 2011 nicht relevant.</p> <p>Die Verwaltungsebene Regierungsbezirk ist nur für folgende Bundesländer verfügbar: Baden-Württemberg, Bayern, Hessen, Niedersachsen (hier: Statistische Region), Nordrhein-Westfalen und Sachsen.</p> <p>Die Verwaltungsebene Gemeindeverband ist nur für folgende Bundesländer verfügbar: Brandenburg (hier: Ämter), Mecklenburg-Vorpommern, Niedersachsen (hier: Samtgemeinde), Rheinland-Pfalz, Sachsen, Sachsen-Anhalt, Schleswig-Holstein und Thüringen.</p> |
| Seniorenstatus eines privaten Haushalts | <p>Dargelegt wird die Haushaltstruktur aller privaten Haushalte, wobei dies hier in Abhängigkeit vom Alter der in einem privaten Haushalt wohnhaften Personen erfolgt. Als Senioren/-innen gelten diejenigen Personen, welche zum Zensusstichtag 9. Mai 2011 das 65. Lebensjahr vollendet haben.</p> <p><b>Haushalte mit ausschließlich Senioren/-innen</b></p> <p><b>Haushalte mit Senioren/-innen und Jüngeren</b></p> <p><b>Haushalte ohne Senioren/-innen</b></p>  |
| Stichtagsbezogenheit der Merkmale       | Stichtag der Gebäude- und Wohnungszählung war der 9. Mai 2011. Alle Angaben beziehen sich auf diesen Zeitpunkt.  |

| Merkmal                                       | Definition   |
|---|--|
| Typ des privaten Haushalts<br>(nach Familien) | <p>Dieses Merkmal beschreibt, in welcher Konstellation die Personen eines privaten Haushalts gemeinschaftlich leben, mit Fokus auf die Existenz von Kindern im privaten Haushalt.</p> <p><b>Einpersonenhaushalte (Singlehaushalte)</b></p> <p>► Ein Einpersonenhaushalt bezeichnet einen privaten Haushalt mit einer allein lebenden Person.</p> <p><b>Paare ohne Kind(er)</b></p> <p><b>Paare mit Kind(ern)</b></p> <p><b>Alleinerziehende Elternteile</b></p> <p>► Eine alleinerziehende Mutter oder ein alleinerziehender Vater ist ein Elternteil ohne Partner/-in mit mindestens einem Kind innerhalb eines privaten Haushalts.</p> <p><b>Mehrpersonenhaushalte ohne Kernfamilie</b></p> <p>► Unter Mehrpersonenhaushalten ohne Kernfamilie werden alle anderen privaten Mehrpersonenhaushalte zusammengefasst, die durch die zuvor genannten Kategorien nicht abgedeckt sind, wie etwa nicht eingetragene Lebenspartnerschaften gleichgeschlechtlicher Paare, Wohngemeinschaften, Großeltern-Enkel-Haushalte ohne Elternteile etc.</p> |
| Wohnung                                       | <p>Unter einer Wohnung sind nach außen abgeschlossene, zu Wohnzwecken bestimmte, in der Regel zusammenliegende Räume zu verstehen, die die Führung eines eigenen Haushalts ermöglichen und nicht vollständig für gewerbliche Zwecke genutzt werden.</p> <p>Eine Wohnung muss nicht notwendigerweise eine Küche oder Kochnische enthalten.</p> <p>Wohnungen haben einen eigenen Eingang unmittelbar vom Freien, von einem Treppenhaus oder einem Vorraum. Zur Wohnung können aber auch außerhalb des eigentlichen Wohnungsabschlusses liegende, zu Wohnzwecken ausgebaute Keller- oder Bodenräume (z. B. Mansarden) gehören.</p>  |
| Zahl der Räume                                | <p>Die Zahl der Räume umfasst alle Wohn-, Ess- und Schlafzimmer und andere separate Räume (z. B. bewohnbare Keller- und Bodenräume) von mindestens 6 m<sup>2</sup> Größe sowie abgeschlossene Küchen, unabhängig von deren Größe. Bad, Toilette, Flur und Wirtschaftsräume werden grundsätzlich nicht mitgezählt. Ein Wohnzimmer mit einer Essecke, Schlafnische oder Kochnische ist als ein Raum zu zählen. Dementsprechend bestehen Wohnungen, in denen es keine bauliche Trennung der einzelnen Wohnbereiche gibt (z. B. sogenannte „Loftwohnungen“), aus nur einem Raum.</p> <p><b>1 Raum</b></p> <p><b>2 Räume</b></p> <p><b>3 Räume</b></p> <p><b>4 Räume</b></p> <p><b>5 Räume</b></p> <p><b>6 Räume</b></p> <p><b>7 und mehr Räume</b></p>   |

## **Herausgeber**

Statistisches Landesamt Rheinland-Pfalz  
Mainzer Straße 14-16  
56130 Bad Ems

## **Auskunftsdienst**

E-Mail: [info@statistik.rlp.de](mailto:info@statistik.rlp.de)  
Telefon: 02603 71-4444  
Telefax: 02603 71-19 4444

## **Copyright**

© Statistisches Landesamt Rheinland-Pfalz  
Bad Ems 2014

Vervielfältigung und Verbreitung mit Quellenangabe gestattet.







Rheinland-Pfalz

STATISTISCHES LANDESAMT



# zensus 2011

## **Gebäude und Wohnungen sowie Wohnverhältnisse der Haushalte**

Gemeinde  
Mürlenbach

am 9. Mai 2011

Ergebnisse des Zensus 2011



## Inhaltsverzeichnis

|   |    |
|---|----|
| Einführung .....  | 4  |
| Rechtliche Grundlagen .....   | 4  |
| Methode .....   | 4  |
| Systematik von Gebäuden und Wohnungen .....   | 5  |
| Tabellen  |    |
| 1.1 Gebäude mit Wohnraum und Wohnungen in Gebäuden mit Wohnraum<br>nach Baujahr, Gebäudetyp, Zahl der Wohnungen, Eigentumsform und Heizungsart .....        | 6  |
| 1.2 Gebäude mit Wohnraum nach Baujahr und Gebäudeart, Gebäudetyp,<br>Zahl der Wohnungen, Eigentumsform und Heizungsart .....                                | 8  |
| 1.3.1 Gebäude mit Wohnraum nach regionaler Einheit und Baujahr, Gebäudeart,<br>Gebäudetyp, Zahl der Wohnungen, Eigentumsform und Heizungsart .....          | 10 |
| 1.3.2 Gebäude mit Wohnraum nach regionaler Einheit und Baujahr, Gebäudeart,<br>Gebäudetyp, Zahl der Wohnungen, Eigentumsform und Heizungsart – in % – ..... | 12 |
| 2.1 Wohnungen in Gebäuden mit Wohnraum nach Art der Nutzung,<br>Fläche der Wohnung, Zahl der Räume und Ausstattung .....                                    | 14 |
| 2.2.1 Wohnungen in Gebäuden mit Wohnraum nach regionaler Einheit und<br>Art der Nutzung, Fläche der Wohnung, Zahl der Räume und Ausstattung .....           | 15 |
| 2.2.2 Wohnungen in Gebäuden mit Wohnraum nach regionaler Einheit und<br>Art der Nutzung, Fläche der Wohnung, Zahl der Räume und Ausstattung – in % – .....  | 16 |
| 3.1 Gebäude- und Wohnungskennzahlen im regionalen Vergleich .....   | 17 |
| 3.2 Weitere Wohnungskennzahlen im regionalen Vergleich .....  | 20 |
| 4.1 Haushalte nach Typ des privaten Haushalts (nach Familien) und Art der Wohnungs-<br>nutzung, Fläche der Wohnung und Zahl der Räume .....                 | 23 |
| 4.2 Haushalte nach Größe des privaten Haushalts und Art der Wohnungsnutzung,<br>Fläche der Wohnung und Zahl der Räume .....                                 | 24 |
| 4.3 Haushalte nach Seniorenstatus des privaten Haushalts und Art der Wohnungsnutzung,<br>Fläche der Wohnung und Zahl der Räume .....                        | 25 |
| Definitionen .....  | 26 |

## Einführung

Der Zensus 2011 ist eine Bevölkerungs-, Gebäude- und Wohnungszählung. Dabei werden – soweit möglich – bereits vorhandene Daten aus Verwaltungsregistern für statistische Zwecke genutzt. Eine Haushaltebefragung auf Stichprobenbasis, eine Vollerhebung aller an Anschriften mit Sonderbereichen lebenden Personen (Wohnheime und Gemeinschaftsunterkünfte) sowie eine postalische Befragung zu Gebäude- und Wohnungsdaten bei den Eigentümerinnen und Eigentümern oder Verwalterinnen und Verwaltern ergänzen und korrigieren die Informationen aus den Registern. Eine traditionelle Volkszählung inklusive einer Gebäude- und Wohnungszählung wurde in den alten Bundesländern letztmalig 1987, in der DDR letztmalig 1981 durchgeführt. Eine Gebäude- und Wohnungszählung fand nach der Wiedervereinigung nur in den neuen Bundesländern im Jahr 1995 statt.

Ziel des Zensus 2011 war zum einen die Ermittlung der amtlichen Einwohnerzahlen zum Stichtag 9. Mai 2011. Zum anderen wurden wichtige Strukturinformationen erhoben, welche eine umfassende Datengrundlage bieten, wie die Menschen in Deutschland leben, wohnen und arbeiten.

Die vorliegende Publikation präsentiert Ergebnisse des Zensus 2011 zu den Themen Gebäude, Wohnungen und Wohnverhältnisse von Haushalten nach Abschluss der Datenaufbereitung.

## Rechtliche Grundlagen

Die rechtlichen Grundlagen des Zensus 2011 bilden

- die Verordnung Europäische Gemeinschaft (EG) Nummer 763/2008 des Europäischen Parlaments und des Rates vom 9. Juli 2008 über Volks- und Wohnungszählungen,
- das Zensusvorbereitungsgesetz (ZensVorbG 2011),
- das Zensusgesetz 2011 (ZensG 2011),
- die Stichprobenverordnung Zensusgesetz 2011 (StichprobenV),
- sowie die jeweiligen landesrechtlichen Regelungen zur Ausführung des ZensG 2011.

Nach § 1 Abs. 1 ZensG 2011 führten die Statistischen Ämter des Bundes und der Länder eine Bevölkerungs-, Gebäude- und Wohnungszählung (Zensus) mit Stand zum 9. Mai 2011 (Berichtszeitpunkt) als Bundesstatistik durch.

Gemäß § 1 Abs. 3 ZensG 2011 dient der Zensus unter anderem der Gewinnung von Grunddaten für das Gesamtsystem der amtlichen Statistik sowie von Strukturdaten über die Bevölkerung als Datengrundlage für vielfältige politische Entscheidungen.

Die nachstehend veröffentlichten Ergebnisse wurden auf Basis folgender Erhebungen und statistischer Verfahren ermittelt:

- Daten aus der Gebäude- und Wohnungszählung (§ 6 ZensG 2011),
- Daten aus der Zusammenführung der Datensätze und Haushaltegenerierung (§ 9 Abs. 3 ZensG 2011).

## Methode

Da es in Deutschland zu Gebäude- und Wohnungsdaten keine flächendeckenden Register gibt, wurden die Angaben zu Gebäuden und Wohnungen durch eine postalische Befragung der Eigentümerinnen und Eigentümer oder Verwalterinnen und Verwalter von Gebäuden und Wohnungen sowie bewohnten Unterkünften gewonnen. Die zum Stichtag 9. Mai 2011 als Vollerhebung durchgeführte Gebäude- und Wohnungszählung liefert Informationen zu Gebäuden mit Wohnraum sowie zu den darin befindlichen Wohnungen. Zu rein gewerblich genutzten Objekten werden keine Informationen angeboten.

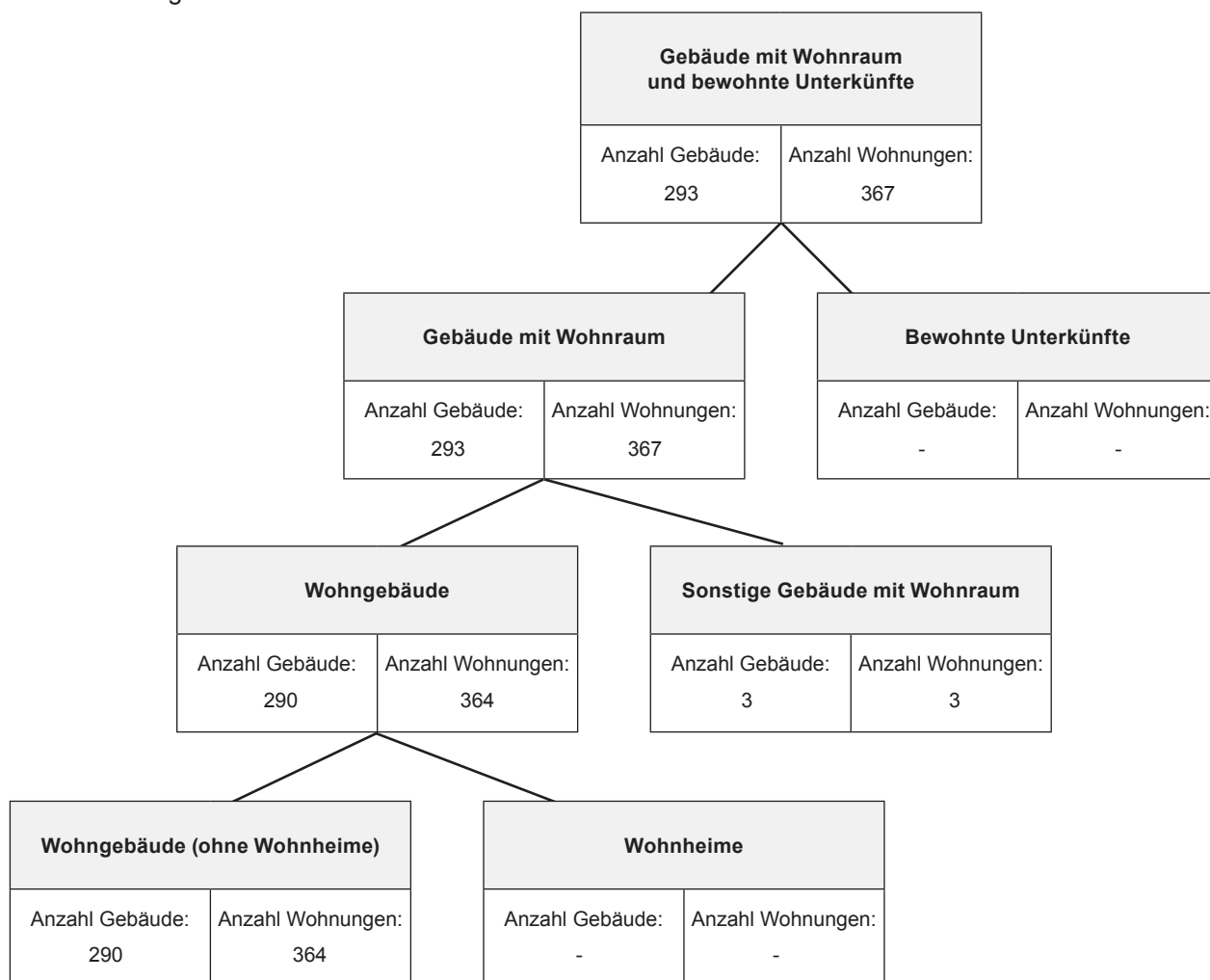
Durch das statistische Verfahren der Haushaltegenerierung stehen nicht nur die gesammelten Informationen zu Bevölkerung, Gebäuden und Wohnungen zur Verfügung, sondern zusätzlich auch Angaben zu Haushalts- und Familienstrukturen. Dabei wurden anschriftenweise Personen zu Haushalten zusammengefasst und den in der Gebäude- und Wohnungszählung erfassten Wohnungen zugeordnet. Die Haushaltegenerierung bildet daher die Wohnhaushalte an einer Anschrift ab. Die Zahl der Haushalte kann von der Zahl der bewohnten Wohnungen abweichen, da ein Haushalt beispielsweise bei Umzügen vorübergehend mehrere Wohnungen nutzen kann.

Bei allen Veröffentlichungen der amtlichen Statistik in Deutschland sind die Einzelangaben der Befragten grundsätzlich geheim zu halten (§ 16 Bundesstatistikgesetz). Bei allen Ergebnisbestandteilen aus Registerauszählungen oder Vollerhebungen des Zensus 2011 erfolgt die Geheimhaltung durch das maschinelle, datenverändernde Verfahren SAFE (Verfahren zur **s**icheren **A**nonymisierung für **E**inzeldaten). Dieses Verfahren stellt sicher, dass bereits vor Erstellung einer Ergebnistabelle kein Datensatz vorhanden ist, welcher Rückschlüsse auf Einzelfälle zulässt.

Weiterführende methodische Informationen zum Zensusmodell und zur Geheimhaltung stehen unter [www.zensus2011.de](http://www.zensus2011.de) zur Verfügung.

## Systematik von Gebäuden und Wohnungen

Im Rahmen des Zensus 2011 werden die Gebäude und Wohnungen nach der Art des Gebäudes in hierarchischen Strukturen abgebildet. Nachstehende Abbildung zeigt die Ergebnisse für die regionale Einheit dieser Veröffentlichung.



Die Ergebnisse zur Gebäude- und Wohnungszählung betrachten ausschließlich Gebäude mit Wohnraum. Bewohnte Unterkünfte bleiben daher für die Ergebnistabellen unberücksichtigt.

### 1.1 Gebäude mit Wohnraum und Wohnungen in Gebäuden mit Wohnraum nach Baujahr, Gebäudetyp, Zahl der Wohnungen, Eigentumsform und Heizungsart

|  | Gebäude mit Wohnraum |           | darunter    |           |
|--|----------------------|-----------|-------------|-----------|
|  | Gebäude              | Wohnungen | Wohngebäude |           |
|  |                      |           | Gebäude     | Wohnungen |
|  | Anzahl               | Anzahl    | Anzahl      | Anzahl    |
| <b>Insgesamt</b>                             |                      |           |             |           |
| Insgesamt                                    | 293                  | 367       | 290         | 364       |
| <b>Baujahr</b>                               |                      |           |             |           |
| Vor 1919                                     | 87                   | 93        | 87          | 93        |
| 1919 - 1948                                  | 37                   | 40        | 37          | 40        |
| 1949 - 1978                                  | 103                  | 134       | 100         | 131       |
| 1979 - 1986                                  | 28                   | 28        | 28          | 28        |
| 1987 - 1990                                  | 3                    | 6         | 3           | 6         |
| 1991 - 1995                                  | 13                   | 26        | 13          | 26        |
| 1996 - 2000                                  | 6                    | 9         | 6           | 9         |
| 2001 - 2004                                  | 3                    | 6         | 3           | 6         |
| 2005 - 2008                                  | 10                   | 19        | 10          | 19        |
| 2009 und später                              | 3                    | 6         | 3           | 6         |
| <b>Gebäudetyp nach Zahl der Wohnungen</b>    |                      |           |             |           |
| Freistehendes Haus Insgesamt                 | (242)                | (299)     | (239)       | 296       |
| mit 1 Wohnung                                | (196)                | (196)     | (193)       | (193)     |
| mit 2 Wohnungen                              | 28                   | 49        | 28          | 49        |
| mit 3 und mehr Wohnungen                     | 18                   | 54        | 18          | 54        |
| Doppelhaushälfte Insgesamt                   | (6)                  | (10)      | (6)         | (10)      |
| mit 1 Wohnung                                | (3)                  | (3)       | (3)         | (3)       |
| mit 2 Wohnungen                              | -                    | -         | -           | -         |
| mit 3 und mehr Wohnungen                     | 3                    | 7         | 3           | 7         |
| Gereihtes Haus Insgesamt                     | (29)                 | (32)      | (29)        | (32)      |
| mit 1 Wohnung                                | (22)                 | (22)      | (22)        | (22)      |
| mit 2 Wohnungen                              | 4                    | 4         | 4           | 4         |
| mit 3 und mehr Wohnungen                     | 3                    | 6         | 3           | 6         |
| Anderer Gebäudetyp Insgesamt                 | 16                   | 26        | 16          | 26        |
| mit 1 Wohnung                                | 12                   | 12        | 12          | 12        |
| mit 2 Wohnungen                              | -                    | -         | -           | -         |
| mit 3 und mehr Wohnungen                     | 4                    | 14        | 4           | 14        |
| <b>Zahl der Wohnungen im Gebäude</b>         |                      |           |             |           |
| 1 Wohnung                                    | 233                  | 233       | 230         | 230       |
| 2 Wohnungen                                  | 32                   | 53        | 32          | 53        |
| 3 - 6 Wohnungen                              | (24)                 | (58)      | (24)        | (58)      |
| 7 - 12 Wohnungen                             | 4                    | 23        | 4           | 23        |
| 13 und mehr Wohnungen                        | -                    | -         | -           | -         |
| <b>Eigentumsform des Gebäudes</b>            |                      |           |             |           |
| Gemeinschaft von Wohnungseigentümern/-innen  | 13                   | 41        | 13          | 41        |
| Privatperson/-en                             | 276                  | 322       | 273         | 319       |
| Wohnungsgenossenschaft                       | -                    | -         | -           | -         |
| Kommune oder kommunales Wohnungsunternehmen  | -                    | -         | -           | -         |
| Privatwirtschaftliches Wohnungsunternehmen   | -                    | -         | -           | -         |
| Anderes privatwirtschaftliches Unternehmen   | -                    | -         | -           | -         |
| Bund oder Land                               | -                    | -         | -           | -         |
| Organisation ohne Erwerbszweck (z.B. Kirche) | 4                    | 4         | 4           | 4         |

Noch: 1.1 Gebäude mit Wohnraum und Wohnungen in Gebäuden mit Wohnraum nach Baujahr, Gebäudetyp,  
Zahl der Wohnungen, Eigentumsform und Heizungsart

|  | Gebäude mit Wohnraum |           | darunter    |           |
|--|----------------------|-----------|-------------|-----------|
|  |                      |           | Wohngebäude |           |
|  | Gebäude              | Wohnungen | Gebäude     | Wohnungen |
|  | Anzahl               | Anzahl    | Anzahl      | Anzahl    |
| <b>Heizungsart</b>                               |                      |           |             |           |
| Fernheizung (Fernwärme)                          | -                    | -         | -           | -         |
| Etagenheizung                                    | -                    | 3         | -           | 3         |
| Blockheizung                                     | -                    | -         | -           | -         |
| Zentralheizung                                   | 220                  | 279       | 217         | 276       |
| Einzel-/Mehrraumöfen (auch Nachtspeicherheizung) | 63                   | 75        | 63          | 75        |
| Keine Heizung im Gebäude oder in den Wohnungen   | 10                   | 10        | 10          | 10        |

Bei den ausgewiesenen Wohnungszahlen sind gewerblich genutzte Wohnungen nicht, Diplomatenwohnungen/Wohnungen ausländischer Streitkräfte nur in der „Insgesamt-Zeile“ berücksichtigt.

Die ausgewiesenen Zahlen zu „Gebäudetyp nach Zahl der Wohnungen“ und „Zahl der Wohnungen im Gebäude“ können Abweichungen zwischen der Anzahl der Gebäude und der entsprechenden Zahl der Wohnungen in diesen Gebäuden aufweisen. Dies ist auf das beim Zensus 2011 eingesetzte Geheimhaltungsverfahren zurückzuführen sowie auf die in den Wohnungsauswertungen nicht berücksichtigten Diplomatenwohnungen/Wohnungen ausländischer Streitkräfte bzw. gewerblich genutzten Wohnungen.

## 1.2 Gebäude mit Wohnraum nach Baujahr und Gebäudeart, Gebäudetyp, Zahl der Wohnungen, Eigentumsform und Heizungsart

|  | Insgesamt | Baujahr (Jahrzwanzigste) |             |             |                 |
|--|-----------|--------------------------|-------------|-------------|-----------------|
|  |           | Vor 1950                 | 1950 - 1969 | 1970 - 1989 | 1990 und später |
|  | Anzahl    | Anzahl                   | Anzahl      | Anzahl      | Anzahl          |
| <b>Insgesamt</b>                             |           |                          |             |             |                 |
| Insgesamt                                    | 293       | (127)                    | 57          | 74          | 35              |
| <b>Art des Gebäudes</b>                      |           |                          |             |             |                 |
| Gebäude mit Wohnraum                         | 293       | (127)                    | 57          | 74          | 35              |
| Wohngebäude                                  | 290       | (127)                    | 57          | 71          | 35              |
| Wohngebäude (ohne Wohnheime)                 | 290       | (127)                    | 57          | 71          | 35              |
| Wohnheime                                    | -         | -                        | -           | -           | -               |
| Sonstige Gebäude mit Wohnraum                | 3         | -                        | -           | 3           | -               |
| <b>Gebäudetyp nach Zahl der Wohnungen</b>    |           |                          |             |             |                 |
| Freistehendes Haus Insgesamt                 | (242)     | (95)                     | 54          | 62          | 31              |
| mit 1 Wohnung                                | (196)     | (83)                     | 45          | 43          | 25              |
| mit 2 Wohnungen                              | 28        | 6                        | 6           | 13          | 3               |
| mit 3 und mehr Wohnungen                     | 18        | 6                        | 3           | 6           | 3               |
| Doppelhaushälfte Insgesamt                   | (6)       | -                        | -           | 6           | -               |
| mit 1 Wohnung                                | (3)       | -                        | -           | 3           | -               |
| mit 2 Wohnungen                              | -         | -                        | -           | -           | -               |
| mit 3 und mehr Wohnungen                     | 3         | -                        | -           | 3           | -               |
| Gereihtes Haus Insgesamt                     | (29)      | 23                       | -           | 6           | -               |
| mit 1 Wohnung                                | (22)      | 16                       | -           | 6           | -               |
| mit 2 Wohnungen                              | 4         | 4                        | -           | -           | -               |
| mit 3 und mehr Wohnungen                     | 3         | 3                        | -           | -           | -               |
| Anderer Gebäudetyp Insgesamt                 | 16        | 9                        | 3           | -           | 4               |
| mit 1 Wohnung                                | 12        | 9                        | 3           | -           | -               |
| mit 2 Wohnungen                              | -         | -                        | -           | -           | -               |
| mit 3 und mehr Wohnungen                     | 4         | -                        | -           | -           | 4               |
| <b>Zahl der Wohnungen im Gebäude</b>         |           |                          |             |             |                 |
| 1 Wohnung                                    | 233       | 108                      | 48          | 52          | 25              |
| 2 Wohnungen                                  | 32        | 10                       | 6           | 13          | 3               |
| 3 - 6 Wohnungen                              | (24)      | 9                        | 3           | 9           | 3               |
| 7 - 12 Wohnungen                             | 4         | -                        | -           | -           | 4               |
| 13 und mehr Wohnungen                        | -         | -                        | -           | -           | -               |
| <b>Eigentumsform des Gebäudes</b>            |           |                          |             |             |                 |
| Gemeinschaft von Wohnungseigentümern/-innen  | 13        | 3                        | 3           | -           | 7               |
| Privatperson/-en                             | 276       | (120)                    | 54          | 74          | (28)            |
| Wohnungsgenossenschaft                       | -         | -                        | -           | -           | -               |
| Kommune oder kommunales Wohnungsunternehmen  | -         | -                        | -           | -           | -               |
| Privatwirtschaftliches Wohnungsunternehmen   | -         | -                        | -           | -           | -               |
| Anderes privatwirtschaftliches Unternehmen   | -         | -                        | -           | -           | -               |
| Bund oder Land                               | -         | -                        | -           | -           | -               |
| Organisation ohne Erwerbszweck (z.B. Kirche) | 4         | 4                        | -           | -           | -               |



Noch: 1.2 Gebäude mit Wohnraum nach Baujahr und Gebäudeart, Gebäudetyp, Zahl der Wohnungen,  
Eigentumsform und Heizungsart

|   | Insgesamt | Baujahr (Jahrzwanzigste) |             |             |                 |
|---|-----------|--------------------------|-------------|-------------|-----------------|
|   |           | Vor 1950                 | 1950 - 1969 | 1970 - 1989 | 1990 und später |
|   | Anzahl    | Anzahl                   | Anzahl      | Anzahl      | Anzahl          |
| <b>Heizungsart</b>                                  |           |                          |             |             |                 |
| Fernheizung (Fernwärme)                             | -         | -                        | -           | -           | -               |
| Etagenheizung                                       | -         | -                        | -           | -           | -               |
| Blockheizung  | -         | -                        | -           | -           | -               |
| Zentralheizung                                      | 220       | 82                       | 45          | 58          | 35              |
| Einzel-/Mehrraumöfen (auch<br>Nachtspeicherheizung) | 63        | 35                       | 12          | 16          | -               |
| Keine Heizung im Gebäude oder in<br>den Wohnungen   | 10        | 10                       | -           | -           | -               |

## 1.3.1 Gebäude mit Wohnraum nach regionaler Einheit und Baujahr, Gebäudeart, Gebäudetyp, Zahl der Wohnungen, Eigentumsform und Heizungsart

|   | Gebäude    |                             |                       |                 |             |
|---|------------|-----------------------------|-----------------------|-----------------|-------------|
|   | Mürlenbach | Verbandsgemeinde Gerolstein | Landkreis Vulkaneifel | Rheinland-Pfalz | Deutschland |
|   | Anzahl     | Anzahl                      | Anzahl                | Anzahl          | Anzahl      |
| <b>Insgesamt</b>                          |            |                             |                       |                 |             |
| Insgesamt                                 | 293        | 5 242                       | 23 720                | 1 183 475       | 18 922 618  |
| <b>Baujahr</b>                            |            |                             |                       |                 |             |
| Vor 1919                                  | 87         | 937                         | 3 744                 | 181 833         | 2 655 042   |
| 1919 - 1948                               | 37         | 455                         | 2 215                 | 123 453         | 2 307 543   |
| 1949 - 1978                               | 103        | 2 127                       | 9 290                 | 462 714         | 7 188 157   |
| 1979 - 1986                               | 28         | 520                         | 2 600                 | 120 331         | 1 828 250   |
| 1987 - 1990                               | 3          | 139                         | 817                   | 47 821          | 736 588     |
| 1991 - 1995                               | 13         | 307                         | 1 365                 | 69 320          | 1 153 484   |
| 1996 - 2000                               | 6          | 347                         | 1 782                 | 79 166          | 1 434 704   |
| 2001 - 2004                               | 3          | 224                         | 982                   | 47 349          | 790 074     |
| 2005 - 2008                               | 10         | 130                         | 669                   | 36 981          | 594 658     |
| 2009 und später                           | 3          | (56)                        | 256                   | 14 507          | 234 118     |
| <b>Art des Gebäudes</b>                   |            |                             |                       |                 |             |
| Gebäude mit Wohnraum                      | 293        | 5 242                       | 23 720                | 1 183 475       | 18 922 618  |
| Wohngebäude                               | 290        | 5 038                       | 22 800                | 1 140 000       | 18 259 360  |
| Wohngebäude (ohne Wohnheime)              | 290        | 5 038                       | 22 794                | 1 139 024       | 18 239 634  |
| Wohnheime                                 | -          | -                           | 6                     | 976             | 19 726      |
| Sonstige Gebäude mit Wohnraum             | 3          | 204                         | 920                   | 43 475          | 663 258     |
| <b>Gebäudetyp nach Zahl der Wohnungen</b> |            |                             |                       |                 |             |
| Freistehendes Haus Insgesamt              | (242)      | 3 844                       | 18 981                | 813 645         | 11 670 098  |
| mit 1 Wohnung                             | (196)      | 2 943                       | 14 970                | 597 607         | 7 865 099   |
| mit 2 Wohnungen                           | 28         | 666                         | 2 930                 | 143 967         | 2 363 400   |
| mit 3 und mehr Wohnungen                  | 18         | 235                         | 1 081                 | 72 071          | 1 441 599   |
| Doppelhaushälfte Insgesamt                | (6)        | 440                         | 1 714                 | 131 807         | 2 767 712   |
| mit 1 Wohnung                             | (3)        | 318                         | 1 270                 | 93 446          | 1 961 269   |
| mit 2 Wohnungen                           | -          | (87)                        | 301                   | 21 364          | 424 662     |
| mit 3 und mehr Wohnungen                  | 3          | 35                          | 143                   | 16 997          | 381 781     |
| Gereihtes Haus Insgesamt                  | (29)       | 706                         | 1 896                 | 187 370         | 3 714 711   |
| mit 1 Wohnung                             | (22)       | 509                         | 1 400                 | 119 829         | 2 093 366   |
| mit 2 Wohnungen                           | 4          | (102)                       | 270                   | 22 255          | 311 332     |
| mit 3 und mehr Wohnungen                  | 3          | (95)                        | 226                   | 45 286          | 1 310 013   |
| Anderer Gebäudetyp Insgesamt              | 16         | 252                         | 1 129                 | 50 653          | 770 097     |
| mit 1 Wohnung                             | 12         | 192                         | 857                   | 33 076          | 419 909     |
| mit 2 Wohnungen                           | -          | 41                          | (175)                 | 7 730           | 130 258     |
| mit 3 und mehr Wohnungen                  | 4          | (19)                        | 97                    | 9 847           | 219 930     |
| <b>Zahl der Wohnungen im Gebäude</b>      |            |                             |                       |                 |             |
| 1 Wohnung                                 | 233        | 3 962                       | 18 497                | 843 958         | 12 339 643  |
| 2 Wohnungen                               | 32         | 896                         | 3 676                 | 195 316         | 3 229 652   |
| 3 - 6 Wohnungen                           | (24)       | 347                         | 1 418                 | 114 928         | 2 251 854   |
| 7 - 12 Wohnungen                          | 4          | 34                          | 97                    | 23 254          | 882 631     |
| 13 und mehr Wohnungen                     | -          | 3                           | (32)                  | 6 019           | 218 838     |

Noch: 1.3.1 Gebäude mit Wohnraum nach regionaler Einheit und Baujahr, Gebäudeart, Gebäudetyp, Zahl der Wohnungen, Eigentumsform und Heizungsart

|  | Gebäude    |                             |                       |                 |             |
|--|------------|-----------------------------|-----------------------|-----------------|-------------|
|  | Mürlenbach | Verbandsgemeinde Gerolstein | Landkreis Vulkaneifel | Rheinland-Pfalz | Deutschland |
|  | Anzahl     | Anzahl                      | Anzahl                | Anzahl          | Anzahl      |
| <b>Eigentumsform des Gebäudes</b>                |            |                             |                       |                 |             |
| Gemeinschaft von Wohnungseigentümern/-innen      | 13         | 289                         | 1 132                 | 88 519          | 1 767 017   |
| Privatperson/-en                                 | 276        | 4 902                       | 22 381                | 1 060 228       | 15 968 275  |
| Wohnungsgenossenschaft                           | -          | -                           | -                     | 3 425           | 288 767     |
| Kommune oder kommunales Wohnungsunternehmen      | -          | 13                          | 48                    | 12 683          | 332 089     |
| Privatwirtschaftliches Wohnungsunternehmen       | -          | 22                          | 47                    | 8 438           | 316 086     |
| Anderes privatwirtschaftliches Unternehmen       | -          | 3                           | 59                    | 4 760           | 131 832     |
| Bund oder Land                                   | -          | -                           | 3                     | 1 109           | 44 215      |
| Organisation ohne Erwerbszweck (z.B. Kirche)     | 4          | 13                          | 50                    | 4 313           | 74 337      |
| <b>Heizungsart</b>                               |            |                             |                       |                 |             |
| Fernheizung (Fernwärme)                          | -          | 80                          | 317                   | 28 315          | 1 020 473   |
| Etagenheizung                                    | -          | (130)                       | 447                   | 69 769          | 1 218 091   |
| Blockheizung                                     | -          | 22                          | (89)                  | 5 500           | 186 429     |
| Zentralheizung                                   | 220        | 4 079                       | 18 994                | 964 750         | 14 951 706  |
| Einzel-/Mehrraumöfen (auch Nachtspeicherheizung) | 63         | 875                         | 3 512                 | 103 185         | 1 435 746   |
| Keine Heizung im Gebäude oder in den Wohnungen   | 10         | 56                          | 361                   | 11 956          | 110 173     |

## 1.3.2 Gebäude mit Wohnraum nach regionaler Einheit und Baujahr, Gebäudeart, Gebäudetyp, Zahl der Wohnungen, Eigentumsform und Heizungsart -in %-

|   | Gebäude    |                             |                       |                 |             |
|---|------------|-----------------------------|-----------------------|-----------------|-------------|
|   | Mürlenbach | Verbandsgemeinde Gerolstein | Landkreis Vulkaneifel | Rheinland-Pfalz | Deutschland |
|   | %          | %                           | %                     | %               | %           |
| <b>Baujahr</b>                            |            |                             |                       |                 |             |
| Vor 1919                                  | 29,7       | 17,9                        | 15,8                  | 15,4            | 14,0        |
| 1919 - 1948                               | 12,6       | 8,7                         | 9,3                   | 10,4            | 12,2        |
| 1949 - 1978                               | 35,2       | 40,6                        | 39,2                  | 39,1            | 38,0        |
| 1979 - 1986                               | 9,6        | 9,9                         | 11,0                  | 10,2            | 9,7         |
| 1987 - 1990                               | 1,0        | 2,7                         | 3,4                   | 4,0             | 3,9         |
| 1991 - 1995                               | 4,4        | 5,9                         | 5,8                   | 5,9             | 6,1         |
| 1996 - 2000                               | 2,0        | 6,6                         | 7,5                   | 6,7             | 7,6         |
| 2001 - 2004                               | 1,0        | 4,3                         | 4,1                   | 4,0             | 4,2         |
| 2005 - 2008                               | 3,4        | 2,5                         | 2,8                   | 3,1             | 3,1         |
| 2009 und später                           | 1,0        | (1,1)                       | 1,1                   | 1,2             | 1,2         |
| <b>Art des Gebäudes</b>                   |            |                             |                       |                 |             |
| Gebäude mit Wohnraum                      | 100,0      | 100,0                       | 100,0                 | 100,0           | 100,0       |
| Wohngebäude                               | 99,0       | 96,1                        | 96,1                  | 96,3            | 96,5        |
| Wohngebäude (ohne Wohnheime)              | 99,0       | 96,1                        | 96,1                  | 96,2            | 96,4        |
| Wohnheime                                 | -          | -                           | 0,0                   | 0,1             | 0,1         |
| Sonstige Gebäude mit Wohnraum             | 1,0        | 3,9                         | 3,9                   | 3,7             | 3,5         |
| <b>Gebäudetyp nach Zahl der Wohnungen</b> |            |                             |                       |                 |             |
| Freistehendes Haus Insgesamt              | (82,6)     | 73,3                        | 80,0                  | 68,8            | 61,7        |
| mit 1 Wohnung                             | (66,9)     | 56,1                        | 63,1                  | 50,5            | 41,6        |
| mit 2 Wohnungen                           | 9,6        | 12,7                        | 12,4                  | 12,2            | 12,5        |
| mit 3 und mehr Wohnungen                  | 6,1        | 4,5                         | 4,6                   | 6,1             | 7,6         |
| Doppelhaushälfte Insgesamt                | (2,0)      | 8,4                         | 7,2                   | 11,1            | 14,6        |
| mit 1 Wohnung                             | (1,0)      | 6,1                         | 5,4                   | 7,9             | 10,4        |
| mit 2 Wohnungen                           | -          | (1,7)                       | 1,3                   | 1,8             | 2,2         |
| mit 3 und mehr Wohnungen                  | 1,0        | 0,7                         | 0,6                   | 1,4             | 2,0         |
| Gereihtes Haus Insgesamt                  | (9,9)      | 13,5                        | 8,0                   | 15,8            | 19,6        |
| mit 1 Wohnung                             | (7,5)      | 9,7                         | 5,9                   | 10,1            | 11,1        |
| mit 2 Wohnungen                           | 1,4        | (1,9)                       | 1,1                   | 1,9             | 1,6         |
| mit 3 und mehr Wohnungen                  | 1,0        | (1,8)                       | 1,0                   | 3,8             | 6,9         |
| Anderer Gebäudetyp Insgesamt              | 5,5        | 4,8                         | 4,8                   | 4,3             | 4,1         |
| mit 1 Wohnung                             | 4,1        | 3,7                         | 3,6                   | 2,8             | 2,2         |
| mit 2 Wohnungen                           | -          | 0,8                         | (0,7)                 | 0,7             | 0,7         |
| mit 3 und mehr Wohnungen                  | 1,4        | (0,4)                       | 0,4                   | 0,8             | 1,2         |
| <b>Zahl der Wohnungen im Gebäude</b>      |            |                             |                       |                 |             |
| 1 Wohnung                                 | 79,5       | 75,6                        | 78,0                  | 71,3            | 65,2        |
| 2 Wohnungen                               | 10,9       | 17,1                        | 15,5                  | 16,5            | 17,1        |
| 3 - 6 Wohnungen                           | (8,2)      | 6,6                         | 6,0                   | 9,7             | 11,9        |
| 7 - 12 Wohnungen                          | 1,4        | 0,6                         | 0,4                   | 2,0             | 4,7         |
| 13 und mehr Wohnungen                     | -          | 0,1                         | (0,1)                 | 0,5             | 1,2         |

Noch: 1.3.2 Gebäude mit Wohnraum nach regionaler Einheit und Baujahr, Gebäudeart, Gebäudetyp, Zahl der Wohnungen, Eigentumsform und Heizungsart -in %-

|  | Gebäude    |                             |                       |                 |             |
|--|------------|-----------------------------|-----------------------|-----------------|-------------|
|  | Mürlenbach | Verbandsgemeinde Gerolstein | Landkreis Vulkaneifel | Rheinland-Pfalz | Deutschland |
|  | %          | %                           | %                     | %               | %           |
| <b>Eigentumsform des Gebäudes</b>                |            |                             |                       |                 |             |
| Gemeinschaft von Wohnungseigentümern/-innen      | 4,4        | 5,5                         | 4,8                   | 7,5             | 9,3         |
| Privatperson/-en                                 | 94,2       | 93,5                        | 94,4                  | 89,6            | 84,4        |
| Wohnungsgenossenschaft                           | -          | -                           | -                     | 0,3             | 1,5         |
| Kommune oder kommunales Wohnungsunternehmen      | -          | 0,2                         | 0,2                   | 1,1             | 1,8         |
| Privatwirtschaftliches Wohnungsunternehmen       | -          | 0,4                         | 0,2                   | 0,7             | 1,7         |
| Anderes privatwirtschaftliches Unternehmen       | -          | 0,1                         | 0,2                   | 0,4             | 0,7         |
| Bund oder Land                                   | -          | -                           | 0,0                   | 0,1             | 0,2         |
| Organisation ohne Erwerbszweck (z.B. Kirche)     | 1,4        | 0,2                         | 0,2                   | 0,4             | 0,4         |
| <b>Heizungsart</b>                               |            |                             |                       |                 |             |
| Fernheizung (Fernwärme)                          | -          | 1,5                         | 1,3                   | 2,4             | 5,4         |
| Etagenheizung                                    | -          | (2,5)                       | 1,9                   | 5,9             | 6,4         |
| Blockheizung                                     | -          | 0,4                         | (0,4)                 | 0,5             | 1,0         |
| Zentralheizung                                   | 75,1       | 77,8                        | 80,1                  | 81,5            | 79,0        |
| Einzel-/Mehrraumöfen (auch Nachtspeicherheizung) | 21,5       | 16,7                        | 14,8                  | 8,7             | 7,6         |
| Keine Heizung im Gebäude oder in den Wohnungen   | 3,4        | 1,1                         | 1,5                   | 1,0             | 0,6         |

Die relativen Ergebnisse beziehen sich auf die Gesamtzahl der Gebäude der jeweiligen regionalen Einheit je betrachtetem Gebäudemerkmal.

Die relativen Werte wurden durch Division von Ergebnissen nach Durchführung der Geheimhaltung errechnet.

## 2.1 Wohnungen in Gebäuden mit Wohnraum nach Art der Nutzung, Fläche der Wohnung, Zahl der Räume und Ausstattung

|  | Wohnungen in Gebäuden mit Wohnraum | davon                     |   |                         |  |
|--|------------------------------------|---------------------------|---|-------------------------|--|
|  |                                    | Wohnungen in Wohngebäuden | davon                                       |                         | Wohnungen in Sonstigen Gebäuden mit Wohnraum |
|  |                                    |                           | Wohnungen in Wohngebäuden (keine Wohnheime) | Wohnungen in Wohnheimen |  |
|  | Anzahl                             | Anzahl                    | Anzahl                                      | Anzahl                  | Anzahl                                       |
| <b>Insgesamt</b>                               |                                    |                           |   |                         |  |
| Insgesamt                                      | 367                                | 364                       | 364   | -                       | 3  |
| <b>Art der Wohnungsnutzung</b>                 |                                    |                           |   |                         |  |
| Von Eigentümer/-in bewohnt                     | 237                                | 234                       | 234   | -                       | 3  |
| Zu Wohnzwecken vermietet (auch mietfrei)       | 83                                 | 83                        | 83  | -                       | -  |
| Ferien- und Freizeitwohnung                    | 18                                 | 18                        | 18  | -                       | -  |
| Leer stehend                                   | (29)                               | (29)                      | (29)  | -                       | -  |
| <b>Fläche der Wohnung in m²</b>                |                                    |                           |   |                         |  |
| Unter 40                                       | 15                                 | 15                        | 15  | -                       | -  |
| 40 - 59  | (28)                               | (28)                      | (28)  | -                       | -  |
| 60 - 79  | 60                                 | 60                        | 60  | -                       | -  |
| 80 - 99  | 66                                 | 66                        | 66  | -                       | -  |
| 100 - 119                                      | (49)                               | (49)                      | (49)  | -                       | -  |
| 120 - 139                                      | 50                                 | 47                        | 47  | -                       | 3  |
| 140 - 159                                      | 30                                 | 30                        | 30  | -                       | -  |
| 160 - 179                                      | (42)                               | (42)                      | (42)  | -                       | -  |
| 180 - 199                                      | 9                                  | 9                         | 9   | -                       | -  |
| 200 und mehr                                   | 18                                 | 18                        | 18  | -                       | -  |
| <b>Zahl der Räume</b>                          |                                    |                           |   |                         |  |
| 1 Raum   | 15                                 | 15                        | 15  | -                       | -  |
| 2 Räume  | 24                                 | 24                        | 24  | -                       | -  |
| 3 Räume  | 31                                 | 31                        | 31  | -                       | -  |
| 4 Räume  | (49)                               | (49)                      | (49)  | -                       | -  |
| 5 Räume  | 82                                 | 79                        | 79  | -                       | 3  |
| 6 Räume  | 69                                 | 69                        | 69  | -                       | -  |
| 7 und mehr Räume                               | 97                                 | 97                        | 97  | -                       | -  |
| <b>Ausstattung der Wohnung</b>                 |                                    |                           |   |                         |  |
| Badewanne/Dusche und WC vorhanden              | 357                                | 354                       | 354   | -                       | 3  |
| Badewanne/Dusche und WC nicht vorhanden        | 7                                  | 7                         | 7   | -                       | -  |
| Badewanne/Dusche vorhanden, WC nicht vorhanden | -                                  | -                         | -   | -                       | -  |
| Badewanne/Dusche nicht vorhanden, WC vorhanden | 3                                  | 3                         | 3   | -                       | -  |

Bei den ausgewiesenen Wohnungszahlen sind gewerblich genutzte Wohnungen nicht, Diplomatenwohnungen/Wohnungen ausländischer Streitkräfte nur in der „Insgesamt-Zeile“ berücksichtigt.

## 2.2.1 Wohnungen in Gebäuden mit Wohnraum nach regionaler Einheit und Art der Nutzung, Fläche der Wohnung, Zahl der Räume und Ausstattung

|  | Wohnungen  |                             |                       |                 |             |
|--|------------|-----------------------------|-----------------------|-----------------|-------------|
|  | Mürlenbach | Verbandsgemeinde Gerolstein | Landkreis Vulkaneifel | Rheinland-Pfalz | Deutschland |
|  | Anzahl     | Anzahl                      | Anzahl                | Anzahl          | Anzahl      |
| <b>Insgesamt</b>                               |            |                             |                       |                 |             |
| Insgesamt                                      | 367        | 7 285                       | 31 880                | 2 010 559       | 40 563 320  |
| <b>Art der Wohnungsnutzung</b>                 |            |                             |                       |                 |             |
| Von Eigentümer/-in bewohnt                     | 237        | 4 349                       | 19 431                | 1 056 986       | 17 292 029  |
| Zu Wohnzwecken vermietet (auch mietfrei)       | 83         | 2 262                       | 9 426                 | 841 958         | 21 199 913  |
| Ferien- und Freizeitwohnung                    | 18         | 308                         | 1 486                 | 14 906          | 224 529     |
| Leer stehend                                   | (29)       | 366                         | 1 533                 | 89 040          | 1 828 846   |
| <b>Fläche der Wohnung in m²</b>                |            |                             |                       |                 |             |
| Unter 40                                       | 15         | (134)                       | 471                   | 79 051          | 2 177 061   |
| 40 - 59  | (28)       | 610                         | 2 492                 | 219 658         | 7 288 734   |
| 60 - 79  | 60         | 1 120                       | 4 570                 | 368 640         | 9 663 142   |
| 80 - 99  | 66         | 1 341                       | 5 625                 | 363 190         | 6 987 435   |
| 100 - 119                                      | (49)       | 1 137                       | 5 122                 | 281 553         | 4 913 194   |
| 120 - 139                                      | 50         | 1 342                       | 5 754                 | 282 169         | 4 211 779   |
| 140 - 159                                      | 30         | 697                         | 3 526                 | 181 337         | 2 394 089   |
| 160 - 179                                      | (42)       | 358                         | 1 782                 | 86 315          | 1 117 240   |
| 180 - 199                                      | 9          | (165)                       | 953                   | 53 728          | 686 793     |
| 200 und mehr                                   | 18         | 381                         | 1 581                 | 87 249          | 1 105 850   |
| <b>Zahl der Räume</b>                          |            |                             |                       |                 |             |
| 1 Raum   | 15         | (105)                       | 290                   | 56 146          | 1 306 117   |
| 2 Räume  | 24         | 398                         | 1 524                 | 130 279         | 3 735 658   |
| 3 Räume  | 31         | 911                         | 3 899                 | 335 419         | 8 890 843   |
| 4 Räume  | (49)       | 1 348                       | 5 534                 | 436 277         | 10 410 969  |
| 5 Räume  | 82         | 1 351                       | 5 864                 | 364 352         | 6 855 418   |
| 6 Räume  | 69         | 1 316                       | 6 002                 | 292 471         | 4 406 792   |
| 7 und mehr Räume                               | 97         | 1 856                       | 8 763                 | 387 946         | 4 939 520   |
| <b>Ausstattung der Wohnung</b>                 |            |                             |                       |                 |             |
| Badewanne/Dusche und WC vorhanden              | 357        | 7 215                       | 31 595                | 1 970 139       | 39 916 059  |
| Badewanne/Dusche und WC nicht vorhanden        | 7          | (26)                        | (99)                  | 6 506           | 308 371     |
| Badewanne/Dusche vorhanden, WC nicht vorhanden | -          | 10                          | (37)                  | 4 165           | 104 585     |
| Badewanne/Dusche nicht vorhanden, WC vorhanden | 3          | 34                          | (145)                 | 22 080          | 216 302     |

Bei den ausgewiesenen Wohnungszahlen sind gewerblich genutzte Wohnungen nicht, Diplomatenwohnungen/Wohnungen ausländischer Streitkräfte nur in der „Insgesamt-Zeile“ berücksichtigt.

## 2.2.2 Wohnungen in Gebäuden mit Wohnraum nach regionaler Einheit und Art der Nutzung, Fläche der Wohnung, Zahl der Räume und Ausstattung -in %-

|  | Wohnungen  |                             |                       |                 |             |
|--|------------|-----------------------------|-----------------------|-----------------|-------------|
|  | Mürlenbach | Verbandsgemeinde Gerolstein | Landkreis Vulkaneifel | Rheinland-Pfalz | Deutschland |
|  | %          | %                           | %                     | %               | %           |
| <b>Art der Wohnungsnutzung</b>                 |            |                             |                       |                 |             |
| Von Eigentümer/-in bewohnt                     | 64,6       | 59,7                        | 61,0                  | 52,8            | 42,6        |
| Zu Wohnzwecken vermietet (auch mietfrei)       | 22,6       | 31,1                        | 29,6                  | 42,0            | 52,3        |
| Ferien- und Freizeitwohnung                    | 4,9        | 4,2                         | 4,7                   | 0,7             | 0,6         |
| Leer stehend                                   | (7,9)      | 5,0                         | 4,8                   | 4,4             | 4,5         |
| <b>Fläche der Wohnung in m²</b>                |            |                             |                       |                 |             |
| Unter 40                                       | 4,1        | (1,8)                       | 1,5                   | 3,9             | 5,4         |
| 40 - 59  | (7,6)      | 8,4                         | 7,8                   | 11,0            | 18,0        |
| 60 - 79  | 16,3       | 15,4                        | 14,3                  | 18,4            | 23,8        |
| 80 - 99  | 18,0       | 18,4                        | 17,6                  | 18,1            | 17,2        |
| 100 - 119                                      | (13,4)     | 15,6                        | 16,1                  | 14,1            | 12,1        |
| 120 - 139                                      | 13,6       | 18,4                        | 18,1                  | 14,1            | 10,4        |
| 140 - 159                                      | 8,2        | 9,6                         | 11,1                  | 9,1             | 5,9         |
| 160 - 179                                      | (11,4)     | 4,9                         | 5,6                   | 4,3             | 2,8         |
| 180 - 199                                      | 2,5        | (2,3)                       | 3,0                   | 2,7             | 1,7         |
| 200 und mehr                                   | 4,9        | 5,2                         | 5,0                   | 4,4             | 2,7         |
| <b>Zahl der Räume</b>                          |            |                             |                       |                 |             |
| 1 Raum   | 4,1        | (1,4)                       | 0,9                   | 2,8             | 3,2         |
| 2 Räume  | 6,5        | 5,5                         | 4,8                   | 6,5             | 9,2         |
| 3 Räume  | 8,4        | 12,5                        | 12,2                  | 16,7            | 21,9        |
| 4 Räume  | (13,4)     | 18,5                        | 17,4                  | 21,8            | 25,7        |
| 5 Räume  | 22,3       | 18,5                        | 18,4                  | 18,2            | 16,9        |
| 6 Räume  | 18,8       | 18,1                        | 18,8                  | 14,6            | 10,9        |
| 7 und mehr Räume                               | 26,4       | 25,5                        | 27,5                  | 19,4            | 12,2        |
| <b>Ausstattung der Wohnung</b>                 |            |                             |                       |                 |             |
| Badewanne/Dusche und WC vorhanden              | 97,3       | 99,0                        | 99,1                  | 98,4            | 98,4        |
| Badewanne/Dusche und WC nicht vorhanden        | 1,9        | (0,4)                       | (0,3)                 | 0,3             | 0,8         |
| Badewanne/Dusche vorhanden, WC nicht vorhanden | -          | 0,1                         | (0,1)                 | 0,2             | 0,3         |
| Badewanne/Dusche nicht vorhanden, WC vorhanden | 0,8        | 0,5                         | (0,5)                 | 1,1             | 0,5         |

Bei den ausgewiesenen Wohnungszahlen sind gewerblich genutzte Wohnungen, Diplomatenwohnungen/Wohnungen ausländischer Streitkräfte nicht berücksichtigt.

Die relativen Ergebnisse beziehen sich auf die Gesamtzahl der Gebäude der jeweiligen regionalen Einheit je betrachtetem Gebäudemerkmal.

Die relativen Werte wurden durch Division von Ergebnissen nach Durchführung der Geheimhaltung errechnet.



## 3.1 Gebäude- und Wohnungskennzahlen im regionalen Vergleich

| Gebiet                             | Kennzahlen für Gebäude und Wohnungen |  |   |
|------------------------------------|--------------------------------------|--|---|
|                                    | Eigentümerquote<br>(Wohnungen)       | Durchschnittliche<br>Wohnungsgröße in m² | Durchschnittliche Anzahl<br>der Wohnungen je<br>Wohngebäude |
|                                    | %                                    | m²                                       | Anzahl  |
| Verbandsgemeinde Daun              | 66                                   | 111                                      | 1   |
| Betteldorf                         | .                                    | .  | 1   |
| Bleckhausen                        | .                                    | .  | 1   |
| Brockscheid                        | .                                    | .  | 1   |
| Darscheid                          | .                                    | .  | 1   |
| Daun, Stadt                        | 51                                   | 105                                      | 2   |
| Demerath                           | .                                    | .  | 1   |
| Deudesfeld                         | .                                    | .  | 1   |
| Dockweiler                         | .                                    | .  | 1   |
| Dreis-Brück                        | 77                                   | 119                                      | 1   |
| Ellscheid                          | 78                                   | .  | 1   |
| Gefell                             | .                                    | .  | 1   |
| Gillenfeld                         | 66                                   | .  | 1   |
| Hinterweiler                       | .                                    | 126                                      | 1   |
| Hörscheid                          | .                                    | .  | 1   |
| Immerath                           | .                                    | .  | 1   |
| Kirchweiler                        | .                                    | .  | 1   |
| Kradenbach                         | .                                    | .  | 1   |
| Mehren                             | 62                                   | 113                                      | 1   |
| Meisburg                           | .                                    | .  | 1   |
| Mückeln                            | 76                                   | .  | 1   |
| Nerdlen                            | .                                    | .  | 1   |
| Niederstadtfeld                    | .                                    | .  | 1   |
| Oberstadtfeld                      | .                                    | .  | 1   |
| Sarmersbach                        | .                                    | .  | 1   |
| Saxler                             | .                                    | .  | 1   |
| Schalkenmehren                     | .                                    | .  | 1   |
| Schutz                             | .                                    | .  | 1   |
| Schönbach                          | .                                    | .  | 1   |
| Steineberg                         | .                                    | .  | 1   |
| Steiningen                         | .                                    | .  | 1   |
| Strohn                             | .                                    | .  | 1   |
| Strotzbüsch                        | .                                    | 110                                      | 1   |
| Udler                              | .                                    | .  | 1   |
| Utzerath                           | 86                                   | .  | 1   |
| Wallenborn                         | .                                    | .  | 1   |
| Weidenbach                         | .                                    | .  | 1   |
| Winkel (Eifel)                     | .                                    | .  | 1   |
| Üdersdorf                          | 74                                   | .  | 1   |
| <b>Verbandsgemeinde Gerolstein</b> | 67                                   | 110                                      | 1   |
| Berlingen                          | .                                    | .  | 1   |
| Birresborn                         | .                                    | .  | 1   |
| Densborn                           | .                                    | 114                                      | 1   |
| Duppach                            | .                                    | .  | 1   |
| Gerolstein, Stadt                  | 59                                   | 108                                      | 1   |
| Hohenfels-Essingen                 | .                                    | .  | 1   |
| Kalenborn-Scheuern                 | .                                    | .  | 1   |
| Kopp                               | .                                    | .  | 1   |
| <b>Mürlenbach</b>                  | .                                    | .  | 1   |
| Neroth                             | .                                    | .  | 1   |
| Pelm                               | .                                    | .  | 1   |

## Noch: 3.1 Gebäude- und Wohnungskennzahlen im regionalen Vergleich

| Gebiet                      | Kennzahlen für Gebäude und Wohnungen |  |   |
|-----------------------------|--------------------------------------|--|---|
|                             | Eigentümerquote<br>(Wohnungen)       | Durchschnittliche<br>Wohnungsgröße in m² | Durchschnittliche Anzahl<br>der Wohnungen je<br>Wohngebäude |
|                             | %                                    | m²                                       | Anzahl  |
| Rockeskyll                  | .                                    | 114                                      | 1   |
| Salm                        | .                                    | .  | 1   |
| Verbandsgemeinde Hillesheim | 70                                   | 115                                      | 1   |
| Basberg                     | .                                    | .  | 1   |
| Berndorf                    | .                                    | .  | 1   |
| Dohm-Lammersdorf            | .                                    | .  | 1   |
| Hillesheim, Stadt           | 57                                   | .  | 2   |
| Kerpen (Eifel)              | .                                    | .  | 1   |
| Nohn                        | .                                    | .  | 1   |
| Oberbettingen               | .                                    | .  | 1   |
| Oberehe-Stroheich           | .                                    | .  | 1   |
| Walsdorf                    | .                                    | .  | 1   |
| Wiesbaum                    | .                                    | .  | 1   |
| Üxheim                      | .                                    | .  | 1   |
| Verbandsgemeinde Kelberg    | 74                                   | .  | 1   |
| Arbach                      | .                                    | .  | 1   |
| Beinhausen                  | .                                    | .  | 1   |
| Bereborn                    | .                                    | .  | 1   |
| Berenbach                   | .                                    | .  | 1   |
| Bodenbach                   | .                                    | 122                                      | 1   |
| Bongard                     | .                                    | 116                                      | 1   |
| Borler                      | .                                    | .  | 1   |
| Boxberg                     | .                                    | .  | 1   |
| Brücktal                    | .                                    | .  | 2   |
| Drees                       | .                                    | .  | 1   |
| Gelenberg                   | 87                                   | 128                                      | 1   |
| Gunderath                   | .                                    | .  | 1   |
| Horperath                   | .                                    | .  | 1   |
| Höchstberg                  | .                                    | .  | 1   |
| Hörschhausen                | .                                    | .  | 1   |
| Kaperich                    | .                                    | .  | 1   |
| Katzwinkel                  | 87                                   | .  | 1   |
| Kelberg                     | 65                                   | 119                                      | 1   |
| Kirsbach                    | .                                    | .  | 1   |
| Kolverath                   | .                                    | .  | 1   |
| Kötterichen                 | .                                    | 114                                      | 1   |
| Lirstal                     | .                                    | 100                                      | 1   |
| Mannebach                   | .                                    | .  | 1   |
| Mosbruch                    | 90                                   | .  | 1   |
| Neichen                     | .                                    | .  | 1   |
| Nitz                        | .                                    | .  | 2   |
| Oberelz                     | .                                    | .  | 1   |
| Reimerath                   | .                                    | .  | 1   |
| Retterath                   | .                                    | .  | 1   |
| Sassen                      | .                                    | .  | 1   |
| Uersfeld                    | .                                    | .  | 1   |
| Ueß                         | .                                    | .  | 1   |
| Welcherath                  | .                                    | .  | 1   |
| Verbandsgemeinde Obere Kyll | 72                                   | 111                                      | 1   |
| Birgel                      | .                                    | .  | 1   |
| Esch                        | .                                    | .  | 1   |
| Feusdorf                    | 80                                   | 120                                      | 1   |

## Noch: 3.1 Gebäude- und Wohnungskennzahlen im regionalen Vergleich

| Gebiet                       | Kennzahlen für Gebäude und Wohnungen |  |   |
|------------------------------|--------------------------------------|--|---|
|                              | Eigentümerquote<br>(Wohnungen)       | Durchschnittliche<br>Wohnungsgröße in m² | Durchschnittliche Anzahl<br>der Wohnungen je<br>Wohngebäude |
|                              | %                                    | m²                                       | Anzahl  |
| Gönnersdorf                  | .                                    | .  | 1   |
| Hallschlag                   | .                                    | .  | 1   |
| Jünkerath                    | 62                                   | .  | 1   |
| Kerschenbach                 | .                                    | .  | 1   |
| Lissendorf                   | 67                                   | 99                                       | 1   |
| Ormont                       | .                                    | .  | 1   |
| Reuth                        | .                                    | .  | 2   |
| Scheid                       | 88                                   | .  | 1   |
| Schüller                     | .                                    | .  | 1   |
| Stadtkyll                    | .                                    | .  | 1   |
| Steffeln                     | .                                    | .  | 1   |
| <b>Landkreis Vulkaneifel</b> | 68,6                                 | .  | 1,4   |
| <b>Rheinland-Pfalz</b>       | 57,1                                 | 104,2                                    | 1,7   |
| <b>Deutschland</b>           | 45,9                                 | 91,4                                     | 2,1   |

Die Kennzahlen wurden durch Division von Originalergebnissen vor Geheimhaltung errechnet. Kennzahlwerte, die Rückschlüsse auf diese Originalergebnisse ermöglichen würden, wurden gesperrt.

Weitere Informationen zur jeweiligen Berechnung sind dem Bereich der Definitionen zu entnehmen.

## 3.2 Weitere Wohnungskennzahlen im regionalen Vergleich

| Gebiet                             | Kennzahlen für Wohnungen                  |                             |   |
|------------------------------------|---|-----------------------------|---|
|                                    | Anteil des selbst genutzten Wohneigentums | Leerstandsquote (Wohnungen) | Anteil des zu Wohnzwecken vermieteten Wohneigentums (auch mietfrei) |
|                                    | %   | %                           | %   |
| Verbandsgemeinde Daun              | 63  | 4                           | 33  |
| Betteldorf                         | .   | .                           | .   |
| Bleckhausen                        | .   | .                           | .   |
| Brockscheid                        | .   | .                           | .   |
| Darscheid                          | .   | .                           | .   |
| Daun, Stadt                        | 49  | 3                           | 48  |
| Demerath                           | .   | 6                           | 17  |
| Deudesfeld                         | .   | .                           | 20  |
| Dockweiler                         | .   | .                           | .   |
| Dreis-Brück                        | .   | 5                           | 21  |
| Ellscheid                          | .   | .                           | .   |
| Gefell                             | .   | -                           | .   |
| Gillenfeld                         | 63  | 5                           | 32  |
| Hinterweiler                       | .   | .                           | .   |
| Hörscheid                          | .   | .                           | .   |
| Immerath                           | .   | 5                           | .   |
| Kirchweiler                        | .   | 6                           | .   |
| Kradenbach                         | .   | .                           | .   |
| Mehren                             | 59  | 5                           | 36  |
| Meisburg                           | .   | .                           | .   |
| Mückeln                            | .   | .                           | 24  |
| Nerdlen                            | .   | 4                           | .   |
| Niederstadtfeld                    | 76  | .                           | .   |
| Oberstadtfeld                      | .   | .                           | .   |
| Sarmersbach                        | .   | .                           | .   |
| Saxler                             | 69  | .                           | .   |
| Schalkenmehren                     | .   | .                           | .   |
| Schutz                             | .   | .                           | .   |
| Schönbach                          | .   | .                           | .   |
| Steineberg                         | 79  | .                           | .   |
| Steiningen                         | 69  | .                           | .   |
| Strohn                             | .   | .                           | .   |
| Strotzbüsch                        | 69  | .                           | .   |
| Udler                              | .   | .                           | .   |
| Utzerath                           | .   | .                           | 13  |
| Wallenborn                         | .   | 7                           | .   |
| Weidenbach                         | .   | .                           | .   |
| Winkel (Eifel)                     | .   | .                           | .   |
| Üdersdorf                          | 71  | 4                           | 25  |
| <b>Verbandsgemeinde Gerolstein</b> | <b>64</b>                                 | <b>5</b>                    | <b>31</b>   |
| Berlingen                          | .   | .                           | .   |
| Birresborn                         | .   | 7                           | .   |
| Densborn                           | .   | .                           | .   |
| Duppach                            | .   | 9                           | .   |
| Gerolstein, Stadt                  | 57  | 5                           | 39  |
| Hohenfels-Essingen                 | .   | 4                           | .   |
| Kalenborn-Scheuern                 | .   | .                           | .   |
| Kopp                               | .   | .                           | .   |
| <b>Mürlenbach</b>                  | <b>68</b>                                 | .                           | .   |
| Neroth                             | 75  | .                           | .   |
| Pelm                               | 67  | .                           | .   |

## Noch: 3.2 Weitere Wohnungskennzahlen im regionalen Vergleich

| Gebiet                      | Kennzahlen für Wohnungen                  |                             |   |
|-----------------------------|---|-----------------------------|---|
|                             | Anteil des selbst genutzten Wohneigentums | Leerstandsquote (Wohnungen) | Anteil des zu Wohnzwecken vermieteten Wohneigentums (auch mietfrei) |
|                             | %   | %                           | %   |
| Rockeskyll                  | .   | .                           | .   |
| Salm                        | .   | .                           | .   |
| Verbandsgemeinde Hillesheim | 67  | 4                           | 29  |
| Basberg                     | .   | .                           | .   |
| Berndorf                    | 75  | .                           | .   |
| Dohm-Lammersdorf            | .   | .                           | .   |
| Hillesheim, Stadt           | 55  | .                           | 42  |
| Kerpen (Eifel)              | .   | 7                           | .   |
| Nohn                        | .   | .                           | .   |
| Oberbettingen               | .   | 1                           | .   |
| Oberehe-Stroheich           | 82  | .                           | 15  |
| Walsdorf                    | .   | 6                           | .   |
| Wiesbaum                    | .   | .                           | .   |
| Üxheim                      | 74  | .                           | .   |
| Verbandsgemeinde Kelberg    | 71  | 5                           | 24  |
| Arbach                      | .   | .                           | .   |
| Beinhausen                  | .   | -                           | .   |
| Bereborn                    | .   | .                           | .   |
| Berenbach                   | .   | .                           | .   |
| Bodenbach                   | .   | 3                           | .   |
| Bongard                     | 71  | .                           | .   |
| Borler                      | .   | .                           | .   |
| Boxberg                     | .   | .                           | 25  |
| Brücktal                    | .   | .                           | .   |
| Drees                       | .   | .                           | .   |
| Gelenberg                   | .   | .                           | .   |
| Gunderath                   | .   | .                           | .   |
| Horperath                   | .   | .                           | .   |
| Höchstberg                  | .   | .                           | .   |
| Hörschhausen                | .   | .                           | .   |
| Kaperich                    | .   | .                           | .   |
| Katzwinkel                  | .   | .                           | 13  |
| Kelberg                     | 61  | .                           | .   |
| Kirsbach                    | .   | -                           | .   |
| Kolverath                   | .   | .                           | .   |
| Kötterichen                 | .   | .                           | 23  |
| Lirstal                     | .   | .                           | .   |
| Mannebach                   | .   | .                           | .   |
| Mosbruch                    | .   | .                           | .   |
| Neichen                     | .   | .                           | .   |
| Nitz                        | .   | .                           | .   |
| Oberelz                     | .   | .                           | .   |
| Reimerath                   | .   | .                           | .   |
| Retterath                   | 74  | .                           | 21  |
| Sassen                      | .   | .                           | .   |
| Uersfeld                    | .   | .                           | .   |
| Ueß                         | .   | -                           | .   |
| Welcherath                  | .   | .                           | .   |
| Verbandsgemeinde Obere Kyll | 67  | 7                           | 26  |
| Birgel                      | .   | 7                           | .   |
| Esch                        | .   | .                           | .   |

## Noch: 3.2 Weitere Wohnungskennzahlen im regionalen Vergleich

| Gebiet                       | Kennzahlen für Wohnungen                  |                             |   |
|------------------------------|---|-----------------------------|---|
|                              | Anteil des selbst genutzten Wohneigentums | Leerstandsquote (Wohnungen) | Anteil des zu Wohnzwecken vermieteten Wohneigentums (auch mietfrei) |
|                              | %   | %                           | %   |
| Feusdorf                     | .   | .                           | .   |
| Gönnersdorf                  | .   | .                           | .   |
| Hallschlag                   | .   | .                           | .   |
| Jünkerath                    | .   | .                           | 35  |
| Kerschenbach                 | 78  | .                           | .   |
| Lissendorf                   | .   | .                           | .   |
| Ormont                       | .   | 4                           | .   |
| Reuth                        | .   | 4                           | .   |
| Scheid                       | .   | .                           | 12  |
| Schüller                     | .   | .                           | .   |
| Stadtkyll                    | .   | .                           | .   |
| Steffeln                     | .   | .                           | .   |
| <b>Landkreis Vulkaneifel</b> | 65,3                                      | 4,9                         | 29,8  |
| <b>Rheinland-Pfalz</b>       | 54,7                                      | 4,3                         | 41  |
| <b>Deutschland</b>           | 43,9                                      | 4,4                         | 51,7  |

Die Kennzahlen wurden durch Division von Originalergebnissen vor Geheimhaltung errechnet. Kennzahlwerte, die Rückschlüsse auf diese Originalergebnisse ermöglichen würden, wurden gesperrt.

Weitere Informationen zur jeweiligen Berechnung sind dem Bereich der Definitionen zu entnehmen.

## 4.1 Haushalte nach Typ des privaten Haushalts (nach Familien) und Art der Wohnungsnutzung, Fläche der Wohnung und Zahl der Räume

|  | Insgesamt | Typ des privaten Haushalts (nach Familien) |                     |                     |                              |  |
|--|-----------|--|---------------------|---------------------|------------------------------|--|
|  |           | Einpersonenhaushalte<br>(Singlehaushalte)  | Paare ohne Kind(er) | Paare mit Kind(ern) | Alleinerziehende Elternteile | Mehrpersonenhaushalte ohne Kernfamilie |
|  | Anzahl    | Anzahl                                     | Anzahl              | Anzahl              | Anzahl                       | Anzahl                                 |
| <b>Insgesamt</b>                         |           |  |                     |                     |                              |  |
| Insgesamt                                | 303       | (117)                                      | (90)                | (71)                | 19                           | 6                                      |
| <b>Art der Wohnungsnutzung</b>           |           |  |                     |                     |                              |  |
| Von Eigentümer/-in bewohnt               | 223       | (65)                                       | 77                  | (59)                | 19                           | 3                                      |
| Zu Wohnzwecken vermietet (auch mietfrei) | 65        | 40   | 10                  | 12                  | -                            | 3                                      |
| <b>Fläche der Wohnung in m²</b>          |           |  |                     |                     |                              |  |
| Unter 40                                 | 6         | 6  | -                   | -                   | -                            | -                                      |
| 40 - 59                                  | 25        | (22)                                       | 3                   | -                   | -                            | -                                      |
| 60 - 79                                  | 44        | 18   | 13                  | 3                   | 7                            | 3                                      |
| 80 - 99                                  | 56        | 16   | 21                  | 16                  | -                            | 3                                      |
| 100 - 119                                | (39)      | 12   | 15                  | 9                   | 3                            | -                                      |
| 120 - 139                                | 50        | 16   | 9                   | 19                  | 6                            | -                                      |
| 140 - 159                                | (20)      | 9  | 11                  | -                   | -                            | -                                      |
| 160 - 179                                | (39)      | 12   | 12                  | 12                  | 3                            | -                                      |
| 180 - 199                                | 9         | -  | -                   | 9                   | -                            | -                                      |
| 200 und mehr                             | 15        | 6  | 6                   | 3                   | -                            | -                                      |
| <b>Zahl der Räume</b>                    |           |  |                     |                     |                              |  |
| 1 Raum                                   | 3         | 3  | -                   | -                   | -                            | -                                      |
| 2 Räume                                  | (24)      | 15   | 6                   | -                   | 3                            | -                                      |
| 3 Räume                                  | 28        | 18   | 6                   | -                   | 4                            | -                                      |
| 4 Räume                                  | (22)      | (13)                                       | 6                   | 3                   | -                            | -                                      |
| 5 Räume                                  | (72)      | (32)                                       | 19                  | 12                  | 6                            | 3                                      |
| 6 Räume                                  | 63        | 18   | 21                  | 18                  | 3                            | 3                                      |
| 7 und mehr Räume                         | 91        | 18   | 32                  | 38                  | 3                            | -                                      |

Nicht ausgewiesen werden unter „Art der Wohnungsnutzung“ Haushalte in Wohnungen, die als Ferien- und Freizeitwohnungen genutzt werden. Bei der Untergliederung nach den anderen Wohnungsmerkmalen sind diese allerdings enthalten.

Bei den ausgewiesenen Haushaltszahlen sind Haushalte in Diplomatenwohnungen/Wohnungen ausländischer Streitkräfte nur in der "Insgesamt-Zeile" berücksichtigt.

#### 4.2 Haushalte nach Größe des privaten Haushalts und Art der Wohnungsnutzung, Fläche der Wohnung und Zahl der Räume

|  | Insgesamt | Größe des privaten Haushalts |            |            |            |            |                     |
|--|-----------|------------------------------|------------|------------|------------|------------|---------------------|
|  |           | 1 Person                     | 2 Personen | 3 Personen | 4 Personen | 5 Personen | 6 und mehr Personen |
|  | Anzahl    | Anzahl                       | Anzahl     | Anzahl     | Anzahl     | Anzahl     | Anzahl              |
| <b>Insgesamt</b>                         |           |                              |            |            |            |            |                     |
| Insgesamt                                | 303       | (117)                        | (97)       | (46)       | 30         | (7)        | 6                   |
| <b>Art der Wohnungsnutzung</b>           |           |                              |            |            |            |            |                     |
| Von Eigentümer/-in bewohnt               | 223       | (65)                         | 84         | 40         | 27         | (4)        | 3                   |
| Zu Wohnzwecken vermietet (auch mietfrei) | 65        | 40                           | 10         | 6          | 3          | 3          | 3                   |
| <b>Fläche der Wohnung in m²</b>          |           |                              |            |            |            |            |                     |
| Unter 40                                 | 6         | 6                            | -          | -          | -          | -          | -                   |
| 40 - 59                                  | 25        | (22)                         | 3          | -          | -          | -          | -                   |
| 60 - 79                                  | 44        | 18                           | (23)       | 3          | -          | -          | -                   |
| 80 - 99                                  | 56        | 16                           | 21         | 16         | -          | 3          | -                   |
| 100 - 119                                | (39)      | 12                           | 18         | (3)        | 3          | -          | 3                   |
| 120 - 139                                | 50        | 16                           | (6)        | 12         | 9          | 4          | 3                   |
| 140 - 159                                | (20)      | 9                            | 8          | 3          | -          | -          | -                   |
| 160 - 179                                | (39)      | 12                           | 12         | 6          | 9          | -          | -                   |
| 180 - 199                                | 9         | -                            | -          | 3          | 6          | -          | -                   |
| 200 und mehr                             | 15        | 6                            | 6          | -          | 3          | -          | -                   |
| <b>Zahl der Räume</b>                    |           |                              |            |            |            |            |                     |
| 1 Raum                                   | 3         | 3                            | -          | -          | -          | -          | -                   |
| 2 Räume                                  | (24)      | 15                           | 9          | -          | -          | -          | -                   |
| 3 Räume                                  | 28        | 18                           | 10         | -          | -          | -          | -                   |
| 4 Räume                                  | (22)      | (13)                         | 6          | 3          | -          | -          | -                   |
| 5 Räume                                  | (72)      | (32)                         | 22         | 12         | 3          | -          | 3                   |
| 6 Räume                                  | 63        | 18                           | (24)       | (9)        | 6          | 3          | 3                   |
| 7 und mehr Räume                         | 91        | 18                           | 26         | 22         | (21)       | 4          | -                   |

Nicht ausgewiesen werden unter „Art der Wohnungsnutzung“ Haushalte in Wohnungen, die als Ferien- und Freizeitwohnungen genutzt werden. Bei der Untergliederung nach den anderen Wohnungsmerkmalen sind diese allerdings enthalten.

Bei den ausgewiesenen Haushaltszahlen sind Haushalte in Diplomatenwohnungen/Wohnungen ausländischer Streitkräfte nur in der "Insgesamt-Zeile" berücksichtigt.



## 4.3 Haushalte nach Seniorenstatus des privaten Haushalts und Art der Wohnungsnutzung, Fläche der Wohnung und Zahl der Räume

|  | Insgesamt | Seniorenstatus eines privaten Haushalts      |  |                                |
|--|-----------|--|--|--------------------------------|
|  |           | Haushalte mit ausschließlich Senioren/-innen | Haushalte mit Senioren/-innen und Jüngeren | Haushalte ohne Senioren/-innen |
|  | Anzahl    | Anzahl                                       | Anzahl                                     | Anzahl                         |
| <b>Insgesamt</b>                         |           |  |  |                                |
| Insgesamt                                | 303       | (84)   | 44   | 175                            |
| <b>Art der Wohnungsnutzung</b>           |           |  |  |                                |
| Von Eigentümer/-in bewohnt               | 223       | (72)   | 38   | 113                            |
| Zu Wohnzwecken vermietet (auch mietfrei) | 65        | 6  | 6  | 53                             |
| <b>Fläche der Wohnung in m²</b>          |           |  |  |                                |
| Unter 40                                 | 6         | 3  | -  | 3                              |
| 40 - 59                                  | 25        | 10   | -  | 15                             |
| 60 - 79                                  | 44        | 6  | 4  | 34                             |
| 80 - 99                                  | 56        | 15   | 9  | 32                             |
| 100 - 119                                | (39)      | 18   | -  | 21                             |
| 120 - 139                                | 50        | 10   | 12   | 28                             |
| 140 - 159                                | (20)      | 7  | 7  | (6)                            |
| 160 - 179                                | (39)      | 6  | 12   | (21)                           |
| 180 - 199                                | 9         | -  | -  | 9                              |
| 200 und mehr                             | 15        | 9  | -  | 6                              |
| <b>Zahl der Räume</b>                    |           |  |  |                                |
| 1 Raum                                   | 3         | -  | -  | 3                              |
| 2 Räume                                  | (24)      | 6  | -  | 18                             |
| 3 Räume                                  | 28        | 6  | 4  | 18                             |
| 4 Räume                                  | (22)      | 10   | -  | (12)                           |
| 5 Räume                                  | (72)      | (28)   | 9  | 35                             |
| 6 Räume                                  | 63        | 18   | (6)  | 39                             |
| 7 und mehr Räume                         | 91        | 16   | (25)                                       | 50                             |

Nicht ausgewiesen werden unter „Art der Wohnungsnutzung“ Haushalte in Wohnungen, die als Ferien- und Freizeitwohnungen genutzt werden. Bei der Untergliederung nach den anderen Wohnungsmerkmalen sind diese allerdings enthalten.

Bei den ausgewiesenen Haushaltszahlen sind Haushalte in Diplomatenwohnungen/Wohnungen ausländischer Streitkräfte nur in der "Insgesamt-Zeile" berücksichtigt.

## Definitionen

### Verwendete Symbolik

| Symbol   | Erläuterung  |
|--|--|
| –  | Nichts vorhanden <sup>1)</sup>   |
| 0  | Weniger als die Hälfte von 1 in der letzten besetzten Stelle, jedoch mehr als nichts                                 |
| ( )  | Aussagewert eingeschränkt, da der Zahlenwert durch das Geheimhaltungsverfahren relativ stark verändert wurde         |
| .  | Keine Angabe, da der Zahlenwert geheim zu halten ist oder durch das Geheimhaltungsverfahren zu stark verändert wurde |
| Abweichungen in den Summen durch Runden der Zahlen |  |

| Merkmal   | Definition   |
|---|--|
| Anteil der zu Wohnzwecken vermieteten Wohnungen (auch mietfrei) | Der Anteil der zu Wohnzwecken vermieteten Wohnungen (auch mietfrei) stellt den Anteil der zu Wohnzwecken vermieteten (oder mietfrei überlassenen) Wohnungen an allen bewohnten und leer stehenden Wohnungen dar. Nicht berücksichtigt sind: Ferien- und Freizeitwohnungen, Diplomatenwohnungen/ Wohnungen ausländischer Streitkräfte sowie gewerblich genutzte Wohnungen. Die Berechnung erfolgt für Wohnungen in Wohngebäuden (ohne Wohnheime).   |
| Anteil des selbstgenutzten Wohneigentums                        | Der Anteil des selbstgenutzten Wohneigentums stellt den Anteil der von Eigentümerinnen/ Eigentümern bewohnten Wohnungen an allen bewohnten und leer stehenden Wohnungen dar. Nicht berücksichtigt sind: Ferien- und Freizeitwohnungen, Diplomatenwohnungen/ Wohnungen ausländischer Streitkräfte sowie gewerblich genutzte Wohnungen. Die Berechnung erfolgt für Wohnungen in Wohngebäuden (ohne Wohnheime).   |
| Art der Wohnungsnutzung   | <p>Die Art der Wohnungsnutzung beschreibt, ob und von wem (Mieter/-in oder Eigentümer/-in) die Wohnung zum Stichtag genutzt wird.</p> <p><b>Von Eigentümer/-in bewohnt</b></p> <p>► Wenn mindestens eine/-r der Bewohner/-innen Eigentümer/-in der Wohnung ist.</p> <p><b>Zu Wohnzwecken vermietet (auch mietfrei)</b></p> <p>► Wenn keine/-r der Bewohner/-innen Eigentümer/-in der Wohnung ist, unabhängig davon, ob für die Wohnung Miete gezahlt wird oder diese mietfrei überlassen ist.</p> <p><b>Ferien- und Freizeitwohnung</b></p> <p>► Wohnung, in der Personen lediglich ihre Freizeit verbringen (z. B. am Wochenende, während des Urlaubs, der Ferien usw.). Sie kann von einem privaten Eigentümer/ einer privaten Eigentümerin selbst genutzt oder dauerhaft an eine dritte Person zur Freizeitnutzung vermietet (oder kostenlos überlassen) werden. Ferienwohnungen, die ständig gewerblich-hotelmäßig genutzt werden, gehören nicht dazu.</p> <p><b>Leer stehend</b></p> <p>► Wenn die Wohnung am Stichtag 9. Mai 2011 weder zu Wohnzwecken vermietet (auch mietfrei) ist, noch von dem Eigentümer/ der Eigentümerin selbst genutzt wird und auch keine Ferien- und Freizeitwohnung ist. Wenn die Wohnung wegen Umbau/ Modernisierung – bei Weiterbestehen des Mietverhältnisses – vorübergehend nicht genutzt werden kann, gilt diese Wohnung nicht als leer stehend.</p> <p><b>Diplomaten-/ Streitkräftewohnung</b></p> <p>► Eine Diplomatenwohnung/ Wohnung ausländischer Streitkräfte liegt immer dann vor, wenn mindestens einer der Bewohner oder eine der Bewohnerinnen einer ausländischen diplomatischen Vertretung, den ausländischen Streitkräften o. Ä. angehört, unabhängig davon, ob es sich dabei um Eigentümer/-innen oder Mieter/-innen handelt.</p> |

1) Dies kann ggf. durch das angewendete Geheimhaltungsverfahren bedingt sein.

| Merkmal                 | Definition  |
|-------------------------|---|
| Art des Gebäudes        | <p>Das Merkmal gibt die Art des Gebäudes an. Es wird unter anderem unterschieden zwischen Gebäuden, die überwiegend Wohnraum enthalten und Gebäuden, die überwiegend zu Geschäftszwecken genutzt werden.</p> <p><b>Gebäude mit Wohnraum</b></p> <p>► Für längere Dauer errichtete Bauwerke, die entweder vollständig oder teilweise für die Wohnversorgung von Haushalten bestimmt sind. Hierzu zählen auch administrative oder gewerblich genutzte Gebäude, wenn in ihnen mindestens eine zu Wohnzwecken genutzte Wohnung vorhanden ist. Gebäude mit Wohnraum gliedern sich in Wohngebäude und sonstige Gebäude mit Wohnraum.</p> <p><b>Wohngebäude</b></p> <p>► Gebäude, die mindestens zur Hälfte der Gesamtnutzfläche zu Wohnzwecken genutzt werden. Zu den Wohngebäuden gehören auch die Wohnheime (mit eigener Haushaltsführung der Bewohner/-innen).</p> <p><b>Wohngebäude (ohne Wohnheime)</b></p> <p>► Gebäude, die mindestens zur Hälfte der Gesamtnutzfläche zu Wohnzwecken genutzt werden (hier: ohne Wohnheime).</p> <p><b>Wohnheime (mit eigener Haushaltsführung der Bewohner/-innen)</b></p> <p>► Wohnheime sind Wohngebäude, die primär den Wohnbedürfnissen bestimmter Bevölkerungskreise dienen. Wohnheime besitzen Gemeinschaftsräume. Die Bewohner/-innen von Wohnheimen führen einen eigenen Haushalt.</p> <p><b>Sonstige Gebäude mit Wohnraum</b></p> <p>► Gebäude, in denen weniger als die Hälfte der Gesamtnutzfläche für Wohnzwecke genutzt wird, z. B. weil sich im Gebäude überwiegend Läden oder Büros befinden.</p> <p><b>Bewohnte Unterkünfte</b></p> <p>► Bewohnte Unterkünfte sind behelfsmäßige Bauten. Hierzu zählen z. B. Wohnbaracken, Bauwagen, Wohnwagen (z. B. auf Campingplätzen), Gartenlauben, Schrebergartenhütten, Jagdhütten, Weinberghütten, Almhütten, fest verankerte Wohnschiffe und Wohncontainer, sofern diese dauerhaft bewohnt werden.</p> |
| Auskunftspflichtige     | <p>Im Rahmen der Gebäude- und Wohnungszählung waren alle Eigentümer/-innen, Verwalter/-innen sowie sonstigen Verfügungs- und Nutzungsberechtigten der Gebäude und Wohnungen auskunftspflichtig.</p>   |
| Ausstattung der Wohnung | <p>Das Merkmal bezeichnet die Ausstattung in der Wohnung hinsichtlich Badewanne oder Dusche und WC. Ein WC ist eine Toilette mit Wasserspülung. Mit Badewanne/ Dusche sind eine fest eingebaute Badewanne oder eine fest eingebaute Dusche gemeint; diese verfügen über feste Wasserzu- und -abflussrohre.</p> <p>Es wird unterschieden zwischen:</p> <p><b>Badewanne/ Dusche und WC vorhanden</b><br/> <b>Badewanne/ Dusche und WC nicht vorhanden</b><br/> <b>Badewanne/ Dusche vorhanden, WC nicht vorhanden</b><br/> <b>Badewanne/ Dusche nicht vorhanden, WC vorhanden</b></p>   |
| Baujahr                 | <p>Mit Baujahr ist das Jahr der Bezugsfertigstellung des Gebäudes gemeint. Bei komplett zerstörten und wieder aufgebauten Gebäuden gilt das Jahr des Wiederaufbaus als Baujahr.</p> <p>Es werden folgende Klasseneinteilungen verwendet:</p> <p><b>Jahrzwanzigste</b></p> <ul style="list-style-type: none"> <li>– Vor 1950</li> <li>– 1950 – 1969</li> <li>– 1970 – 1989</li> <li>– 1990 und später</li> </ul> <p><b>Mikrozensusklassen:</b></p> <ul style="list-style-type: none"> <li>– Vor 1919</li> <li>– 1919 – 1948</li> <li>– 1949 – 1978</li> <li>– 1979 – 1986</li> <li>– 1987 – 1990</li> <li>– 1991 – 1995</li> <li>– 1996 – 2000</li> <li>– 2001 – 2004</li> <li>– 2005 – 2008</li> <li>– 2009 und später</li> </ul>   |

| Merkmal   | Definition   |
|---|--|
| Durchschnittliche Anzahl der Wohnungen je Wohngebäude | Die durchschnittliche Anzahl der Wohnungen je Wohngebäude ist das Verhältnis zwischen der Gesamtzahl der Wohnungen und der Gesamtzahl der Wohngebäude (ohne Wohnheime). Die Berechnung erfolgt für Wohnungen in Wohngebäuden (ohne Wohnheime).   |
| Durchschnittliche Wohnungsgröße in m <sup>2</sup>     | Die durchschnittliche Wohnungsgröße in m <sup>2</sup> ist das Verhältnis zwischen der Gesamtfläche in m <sup>2</sup> und der Gesamtzahl der Wohnungen. Nicht berücksichtigt sind: Diplomatenwohnungen/ Wohnungen ausländischer Streitkräfte sowie gewerblich genutzte Wohnungen. Die Berechnung erfolgt für Wohnungen in Wohngebäuden (ohne Wohnheime).  |
| Eigentümerquote                                       | Die Eigentümerquote stellt den Anteil der von Eigentümerinnen/ Eigentümern bewohnten Wohnungen an allen bewohnten Wohnungen dar. Nicht berücksichtigt sind: Leer stehende Wohnungen, Ferien- und Freizeitwohnungen, Diplomatenwohnungen/ Wohnungen ausländischer Streitkräfte sowie gewerblich genutzte Wohnungen. Die Berechnung erfolgt für Wohnungen in Wohngebäuden (ohne Wohnheime).  |
| Eigentumsform des Gebäudes                            | <p>Das Merkmal bildet ab, wem das Eigentum an dem Gebäude (nicht der einzelnen Wohnung) rechtlich zusteht. Dies können Privatpersonen oder juristische Personen sein.</p> <p><b>Gemeinschaft von Wohnungseigentümern/ -innen</b></p> <p>► Gilt für Gebäude mit Eigentumswohnungen, in denen den Eigentümern/-innen Sondereigentum an einer Wohnung in Verbindung mit dem Miteigentumsanteil am gemeinschaftlichen Eigentum zusteht.</p> <p><b>Privatperson/-en</b></p> <p>► Alle natürlichen Personen. Dies können Einzelpersonen, Paare oder sonstige Gruppen von Personen sein, z. B. Erbengemeinschaften.</p> <p><b>Wohnungsgenossenschaft</b></p> <p>► Alle Wohnungsunternehmen, die die Rechtsform einer Genossenschaft haben.</p> <p><b>Kommune oder Kommunales Wohnungsunternehmen</b></p> <p>► Unternehmen oder Einrichtung, bei denen die Kommune mit mehr als 50 % Nennkapital oder Stimmrecht beteiligt ist.</p> <p><b>Privatwirtschaftliches Wohnungsunternehmen</b></p> <p>► Alle privatrechtlichen Wohnungsunternehmen ohne Genossenschaften.</p> <p><b>Anderes privatwirtschaftliches Unternehmen</b></p> <p>► Alle privatrechtlichen Unternehmen, in deren Eigentum sich Wohnungen befinden, deren primärer Erwerbszweck aber nicht die Wohnungsvermietung ist (z. B. Banken, Versicherungen, Fonds).</p> <p><b>Bund oder Land</b></p> <p>► Unternehmen oder Einrichtung, bei denen der Bund oder das Land mit mehr als 50 % Nennkapital oder Stimmrecht beteiligt ist.</p> <p><b>Organisation ohne Erwerbszweck</b></p> <p>► z. B. Kirche</p> |
| Erhebungseinheiten                                    | Bei der Gebäude- und Wohnungszählung wurden alle Gebäude mit Wohnraum, bewohnte Unterkünfte und Wohnungen erhoben.   |
| Fläche der Wohnung in m <sup>2</sup>                  | <p>Grundfläche der gesamten Wohnung in m<sup>2</sup>. Zur Wohnung zählen auch außerhalb des eigentlichen Wohnungsabschlusses liegende Räume (z. B. Mansarden) sowie zu Wohnzwecken ausgebauter Keller- und Bodenräume.</p> <p>Zur Ermittlung der Wohnfläche sind anzurechnen:</p> <ul style="list-style-type: none"> <li>– voll: die Grundflächen von Räumen/ Raumteilen mit einer lichten Höhe von mindestens 2 Metern;</li> <li>– zur Hälfte: die Grundflächen von Räumen/ Raumteilen mit einer lichten Höhe von mindestens 1 Meter, aber weniger als 2 Metern; unbeheizbare Wintergärten, Schwimmbäder und ähnliche nach allen Seiten geschlossene Räume;</li> <li>– in der Regel zu einem Viertel, höchstens jedoch zur Hälfte: die Flächen von Balkonen, Loggien, Dachgärten, Terrassen.</li> </ul> <p>Die Fläche wird in 20 m<sup>2</sup>-Intervallen angegeben.</p>   |

| Merkmal                      | Definition   |
|------------------------------|--|
| Gebäudetyp                   | <p>Das Merkmal gibt die Bauart des Gebäudes an.</p> <p><b>Freistehendes Haus</b></p> <p>► Freistehendes Gebäude, unabhängig davon, ob es sich um ein Ein- oder Mehrfamilienhaus handelt.</p> <p><b>Doppelhaushälfte</b></p> <p>► Gebäude, das mit genau einem anderen Gebäude aneinander gebaut ist, unabhängig davon, ob es sich dabei um Ein- oder Mehrfamilienhäuser handelt.</p> <p><b>Gereihtes Haus</b></p> <p>► Gebäude, das mit mindestens zwei anderen Gebäuden aneinander gebaut ist, unabhängig davon, ob es sich dabei um Ein- oder Mehrfamilienhäuser handelt. Die Gebäude müssen nicht baugleich sein, sie können auch seitlich oder in der Höhe versetzt sein. Reiheneckhäuser zählen auch hierzu.</p> <p><b>Anderer Gebäudetyp</b></p> <p>► Alle Arten von Gebäuden, die nicht freistehendes Haus, Doppel- oder Reihnhaus sind sowie alle Arten von bewohnten Unterkünften.</p>  |
| Größe des privaten Haushalts | <p>Dieses Merkmal gibt die Anzahl der in einem privaten Haushalt lebenden Personen an.</p> <p><b>1 Person</b></p> <p><b>2 Personen</b></p> <p><b>3 Personen</b></p> <p><b>4 Personen</b></p> <p><b>5 Personen</b></p> <p><b>6 und mehr Personen</b></p>  |
| Heizungsart                  | <p>Das Merkmal bezeichnet die überwiegende Heizungsart im Gebäude.</p> <p><b>Fernheizung (Fernwärme)</b></p> <p>► Das Gebäude wird von einem zentralen Fernheizwerk aus mit Wärme versorgt (sog. Fernwärme).</p> <p><b>Etagenheizung</b></p> <p>► Unter einer Etagenheizung versteht man eine zentrale Heizanlage für sämtliche Räume einer abgeschlossenen Wohnung, wobei sich die Heizquelle meist innerhalb dieser Wohnung befindet, z. B. Gastherme.</p> <p><b>Blockheizung</b></p> <p>► Eine Blockheizung liegt vor, wenn ein Häuserblock durch ein zentrales Heizsystem beheizt wird und die Heizquelle sich in bzw. an einem der Gebäude oder in deren unmittelbarer Nähe befindet (sog. Nahwärme).</p> <p><b>Zentralheizung</b></p> <p>► Bei einer Zentralheizung werden sämtliche Wohneinheiten eines Gebäudes von einer zentralen Heizstelle, die sich innerhalb des Gebäudes (in der Regel im Keller) befindet, beheizt.</p> <p><b>Einzel-/ Mehrraumöfen (auch Nachtspeicherheizung)</b></p> <p>► Einzelöfen (z. B. Kohle- oder Nachtspeicheröfen) beheizen jeweils nur einen Raum, in dem sie stehen. In der Regel sind sie fest installiert. Ein Mehrraumofen (z. B. Kachelofen) beheizt gleichzeitig mehrere Räume (auch durch Luftkanäle).</p> <p><b>Keine Heizung im Gebäude oder in den Wohnungen</b></p> |
| Kernfamilie                  | <p>Eine Kernfamilie besteht aus zwei oder mehr Personen, die zu demselben privaten Haushalt gehören und setzt sich zusammen aus der Bezugsperson des privaten Haushalts – das heißt eine nach Alter, Familienstand und Geschlecht festgelegte zentrale Person des privaten Haushalts – und mindestens einer weiteren Person, z. B. der Partnerin/ dem Partner oder einem Kind der Bezugsperson. Dieses Familienkonzept beschränkt die Beziehungen zwischen Vorfahren und Nachfahren auf direkte Beziehungen (ersten Grades), das heißt auf Beziehungen zwischen Eltern und Kindern.</p>  |
| Kind                         | <p>Unter Kind ist ein leiblicher Sohn bzw. ein Stief- oder Adoptivsohn oder eine leibliche Tochter bzw. eine Stief- oder Adoptivtochter (ungeachtet des Alters) zu verstehen, dessen bzw. deren üblicher Aufenthaltsort sich im privaten Haushalt mindestens eines Elternteils befindet und ein Elternteil Bezugsperson und/ oder Partner/-in der Bezugsperson ist.</p>  |
| Leerstandsquote (Wohnungen)  | <p>Die Leerstandsquote (Wohnungen) stellt den Anteil der leer stehenden Wohnungen an allen bewohnten und leer stehenden Wohnungen dar. Nicht berücksichtigt sind: Ferien- und Freizeitwohnungen, Diplomatenwohnungen/ Wohnungen ausländischer Streitkräfte sowie gewerblich genutzte Wohnungen. Die Berechnung erfolgt für Wohnungen in Wohngebäuden (ohne Wohnheime).</p>   |

| Merkmal                                 | Definition   |
|---|--|
| Paar                                    | Der Begriff Paar umfasst Paare in einer Ehe, Paare in einer eingetragenen Lebenspartnerschaft und Paare in einer nichtehelichen Lebensgemeinschaft, die jeweils in einem privaten Haushalt zusammenleben. Ein Ehepaar ist ein gemäß gesetzlichem Familienstand zum Stichtag verheiratetes verschiedengeschlechtliches Paar in einem privaten Haushalt. Eine eingetragene Lebenspartnerschaft ist ein gemäß gesetzlichem Familienstand zum Stichtag rechtlich anerkanntes gleichgeschlechtliches Paar in einem privaten Haushalt. Eine nichteheliche Lebensgemeinschaft ist ein gemischtgeschlechtliches Paar in einem privaten Haushalt, das gemäß gesetzlichem Familienstand zum Stichtag nicht miteinander verheiratet war.  |
| Privater Haushalt                       | Ein privater Haushalt besteht aus mindestens einer Person. Zugrunde gelegt wird das „Konzept des gemeinsamen Wohnens“. Alle Personen, die unabhängig von ihrem Wohnstatus (Haupt-/Nebenwohnsitz) gemeinsam in einer Wohnung leben, gelten als Mitglieder desselben privaten Haushalts, sodass es einen privaten Haushalt pro belegter Wohnung gibt. Personen in Gemeinschafts- und Anstaltsunterkünften sind hier nicht enthalten, sondern nur Personen, die eine eigene Haushaltsführung aufweisen. Eine Person des privaten Haushalts wird als Bezugsperson – das heißt eine nach Alter, Familienstand und Geschlecht festgelegte zentrale Person des privaten Haushalts – bestimmt. Ausgehend von dieser Person werden der Haushaltstyp und die Stellung der weiteren Personen im privaten Haushalt bestimmt.   |
| Regionalschlüssel                       | <p>Der Regionalschlüssel kennzeichnet die hierarchische Struktur aller Verwaltungsebenen. Er wird einheitlich von den Statistischen Ämtern des Bundes und der Länder vergeben.</p> <p>Der Regionalschlüssel gliedert sich wie folgt:</p> <ul style="list-style-type: none"> <li>1. – 2. Stelle = Kennzahl des Bundeslandes</li> <li>3.     Stelle = Kennzahl des Regierungsbezirks</li> <li>4. – 5. Stelle = Kennzahl des Kreises bzw. der kreisfreien Stadt</li> <li>6. – 9. Stelle = Verbandsschlüssel (in Brandenburg: Ämterschlüssel)</li> <li>10. – 12. Stelle = Gemeindekennzahl</li> </ul> <p>Der vierstellige Verbandsschlüssel weist durch die führende Ziffer auf die Art der Gemeinde hin:</p> <ul style="list-style-type: none"> <li>0 = verbandsfreie Gemeinde (in Brandenburg: amtsfreie Gemeinde),</li> <li>5 = verbandsangehörige Gemeinde (in Brandenburg: amtsangehörige Gemeinde),</li> <li>9 = gemeindefreies Gebiet.</li> </ul> <p>Die gemeindefreien Gebiete sind für den Zensus 2011 nicht relevant.</p> <p>Die Verwaltungsebene Regierungsbezirk ist nur für folgende Bundesländer verfügbar: Baden-Württemberg, Bayern, Hessen, Niedersachsen (hier: Statistische Region), Nordrhein-Westfalen und Sachsen.</p> <p>Die Verwaltungsebene Gemeindeverband ist nur für folgende Bundesländer verfügbar: Brandenburg (hier: Ämter), Mecklenburg-Vorpommern, Niedersachsen (hier: Samtgemeinde), Rheinland-Pfalz, Sachsen, Sachsen-Anhalt, Schleswig-Holstein und Thüringen.</p> |
| Seniorenstatus eines privaten Haushalts | <p>Dargelegt wird die Haushaltstruktur aller privaten Haushalte, wobei dies hier in Abhängigkeit vom Alter der in einem privaten Haushalt wohnhaften Personen erfolgt. Als Senioren/-innen gelten diejenigen Personen, welche zum Zensusstichtag 9. Mai 2011 das 65. Lebensjahr vollendet haben.</p> <p><b>Haushalte mit ausschließlich Senioren/-innen</b></p> <p><b>Haushalte mit Senioren/-innen und Jüngeren</b></p> <p><b>Haushalte ohne Senioren/-innen</b></p>  |
| Stichtagsbezogenheit der Merkmale       | Stichtag der Gebäude- und Wohnungszählung war der 9. Mai 2011. Alle Angaben beziehen sich auf diesen Zeitpunkt.  |

| Merkmal                                       | Definition   |
|---|--|
| Typ des privaten Haushalts<br>(nach Familien) | <p>Dieses Merkmal beschreibt, in welcher Konstellation die Personen eines privaten Haushalts gemeinschaftlich leben, mit Fokus auf die Existenz von Kindern im privaten Haushalt.</p> <p><b>Einpersonenhaushalte (Singlehaushalte)</b></p> <p>► Ein Einpersonenhaushalt bezeichnet einen privaten Haushalt mit einer allein lebenden Person.</p> <p><b>Paare ohne Kind(er)</b></p> <p><b>Paare mit Kind(ern)</b></p> <p><b>Alleinerziehende Elternteile</b></p> <p>► Eine alleinerziehende Mutter oder ein alleinerziehender Vater ist ein Elternteil ohne Partner/-in mit mindestens einem Kind innerhalb eines privaten Haushalts.</p> <p><b>Mehrpersonenhaushalte ohne Kernfamilie</b></p> <p>► Unter Mehrpersonenhaushalten ohne Kernfamilie werden alle anderen privaten Mehrpersonenhaushalte zusammengefasst, die durch die zuvor genannten Kategorien nicht abgedeckt sind, wie etwa nicht eingetragene Lebenspartnerschaften gleichgeschlechtlicher Paare, Wohngemeinschaften, Großeltern-Enkel-Haushalte ohne Elternteile etc.</p> |
| Wohnung                                       | <p>Unter einer Wohnung sind nach außen abgeschlossene, zu Wohnzwecken bestimmte, in der Regel zusammenliegende Räume zu verstehen, die die Führung eines eigenen Haushalts ermöglichen und nicht vollständig für gewerbliche Zwecke genutzt werden.</p> <p>Eine Wohnung muss nicht notwendigerweise eine Küche oder Kochnische enthalten.</p> <p>Wohnungen haben einen eigenen Eingang unmittelbar vom Freien, von einem Treppenhaus oder einem Vorraum. Zur Wohnung können aber auch außerhalb des eigentlichen Wohnungsabschlusses liegende, zu Wohnzwecken ausgebaute Keller- oder Bodenräume (z. B. Mansarden) gehören.</p>  |
| Zahl der Räume                                | <p>Die Zahl der Räume umfasst alle Wohn-, Ess- und Schlafzimmer und andere separate Räume (z. B. bewohnbare Keller- und Bodenräume) von mindestens 6 m<sup>2</sup> Größe sowie abgeschlossene Küchen, unabhängig von deren Größe. Bad, Toilette, Flur und Wirtschaftsräume werden grundsätzlich nicht mitgezählt. Ein Wohnzimmer mit einer Essecke, Schlafnische oder Kochnische ist als ein Raum zu zählen. Dementsprechend bestehen Wohnungen, in denen es keine bauliche Trennung der einzelnen Wohnbereiche gibt (z. B. sogenannte „Loftwohnungen“), aus nur einem Raum.</p> <p><b>1 Raum</b></p> <p><b>2 Räume</b></p> <p><b>3 Räume</b></p> <p><b>4 Räume</b></p> <p><b>5 Räume</b></p> <p><b>6 Räume</b></p> <p><b>7 und mehr Räume</b></p>   |

## **Herausgeber**

Statistisches Landesamt Rheinland-Pfalz  
Mainzer Straße 14-16  
56130 Bad Ems

## **Auskunftsdienst**

E-Mail: [info@statistik.rlp.de](mailto:info@statistik.rlp.de)  
Telefon: 02603 71-4444  
Telefax: 02603 71-19 4444

## **Copyright**

© Statistisches Landesamt Rheinland-Pfalz  
Bad Ems 2014

Vervielfältigung und Verbreitung mit Quellenangabe gestattet.







Rheinland-Pfalz

STATISTISCHES LANDESAMT



# zensus<sup>2011</sup>

## **Gebäude und Wohnungen sowie Wohnverhältnisse der Haushalte**

Verbandsgemeinde  
Hillesheim

am 9. Mai 2011

Ergebnisse des Zensus 2011



## Inhaltsverzeichnis

|   |    |
|---|----|
| Einführung .....  | 4  |
| Rechtliche Grundlagen .....   | 4  |
| Methode .....   | 4  |
| Systematik von Gebäuden und Wohnungen .....   | 5  |
| Tabellen  |    |
| 1.1 Gebäude mit Wohnraum und Wohnungen in Gebäuden mit Wohnraum<br>nach Baujahr, Gebäudetyp, Zahl der Wohnungen, Eigentumsform und Heizungsart .....        | 6  |
| 1.2 Gebäude mit Wohnraum nach Baujahr und Gebäudeart, Gebäudetyp,<br>Zahl der Wohnungen, Eigentumsform und Heizungsart .....                                | 8  |
| 1.3.1 Gebäude mit Wohnraum nach regionaler Einheit und Baujahr, Gebäudeart,<br>Gebäudetyp, Zahl der Wohnungen, Eigentumsform und Heizungsart .....          | 10 |
| 1.3.2 Gebäude mit Wohnraum nach regionaler Einheit und Baujahr, Gebäudeart,<br>Gebäudetyp, Zahl der Wohnungen, Eigentumsform und Heizungsart – in % – ..... | 12 |
| 2.1 Wohnungen in Gebäuden mit Wohnraum nach Art der Nutzung,<br>Fläche der Wohnung, Zahl der Räume und Ausstattung .....                                    | 14 |
| 2.2.1 Wohnungen in Gebäuden mit Wohnraum nach regionaler Einheit und<br>Art der Nutzung, Fläche der Wohnung, Zahl der Räume und Ausstattung .....           | 15 |
| 2.2.2 Wohnungen in Gebäuden mit Wohnraum nach regionaler Einheit und<br>Art der Nutzung, Fläche der Wohnung, Zahl der Räume und Ausstattung – in % – .....  | 16 |
| 3.1 Gebäude- und Wohnungskennzahlen im regionalen Vergleich .....   | 17 |
| 3.2 Weitere Wohnungskennzahlen im regionalen Vergleich .....  | 18 |
| 4.1 Haushalte nach Typ des privaten Haushalts (nach Familien) und Art der Wohnungs-<br>nutzung, Fläche der Wohnung und Zahl der Räume .....                 | 19 |
| 4.2 Haushalte nach Größe des privaten Haushalts und Art der Wohnungsnutzung,<br>Fläche der Wohnung und Zahl der Räume .....                                 | 20 |
| 4.3 Haushalte nach Seniorenstatus des privaten Haushalts und Art der Wohnungsnutzung,<br>Fläche der Wohnung und Zahl der Räume .....                        | 21 |
| Definitionen .....  | 22 |

## Einführung

Der Zensus 2011 ist eine Bevölkerungs-, Gebäude- und Wohnungszählung. Dabei werden – soweit möglich – bereits vorhandene Daten aus Verwaltungsregistern für statistische Zwecke genutzt. Eine Haushaltebefragung auf Stichprobenbasis, eine Vollerhebung aller an Anschriften mit Sonderbereichen lebenden Personen (Wohnheime und Gemeinschaftsunterkünfte) sowie eine postalische Befragung zu Gebäude- und Wohnungsdaten bei den Eigentümerinnen und Eigentümern oder Verwalterinnen und Verwaltern ergänzen und korrigieren die Informationen aus den Registern. Eine traditionelle Volkszählung inklusive einer Gebäude- und Wohnungszählung wurde in den alten Bundesländern letztmalig 1987, in der DDR letztmalig 1981 durchgeführt. Eine Gebäude- und Wohnungszählung fand nach der Wiedervereinigung nur in den neuen Bundesländern im Jahr 1995 statt.

Ziel des Zensus 2011 war zum einen die Ermittlung der amtlichen Einwohnerzahlen zum Stichtag 9. Mai 2011. Zum anderen wurden wichtige Strukturinformationen erhoben, welche eine umfassende Datengrundlage bieten, wie die Menschen in Deutschland leben, wohnen und arbeiten.

Die vorliegende Publikation präsentiert Ergebnisse des Zensus 2011 zu den Themen Gebäude, Wohnungen und Wohnverhältnisse von Haushalten nach Abschluss der Datenaufbereitung.

## Rechtliche Grundlagen

Die rechtlichen Grundlagen des Zensus 2011 bilden

- die Verordnung Europäische Gemeinschaft (EG) Nummer 763/2008 des Europäischen Parlaments und des Rates vom 9. Juli 2008 über Volks- und Wohnungszählungen,
- das Zensusvorbereitungsgesetz (ZensVorbG 2011),
- das Zensusgesetz 2011 (ZensG 2011),
- die Stichprobenverordnung Zensusgesetz 2011 (StichprobenV),
- sowie die jeweiligen landesrechtlichen Regelungen zur Ausführung des ZensG 2011.

Nach § 1 Abs. 1 ZensG 2011 führten die Statistischen Ämter des Bundes und der Länder eine Bevölkerungs-, Gebäude- und Wohnungszählung (Zensus) mit Stand zum 9. Mai 2011 (Berichtszeitpunkt) als Bundesstatistik durch.

Gemäß § 1 Abs. 3 ZensG 2011 dient der Zensus unter anderem der Gewinnung von Grunddaten für das Gesamtsystem der amtlichen Statistik sowie von Strukturdaten über die Bevölkerung als Datengrundlage für vielfältige politische Entscheidungen.

Die nachstehend veröffentlichten Ergebnisse wurden auf Basis folgender Erhebungen und statistischer Verfahren ermittelt:

- Daten aus der Gebäude- und Wohnungszählung (§ 6 ZensG 2011),
- Daten aus der Zusammenführung der Datensätze und Haushaltegenerierung (§ 9 Abs. 3 ZensG 2011).

## Methode

Da es in Deutschland zu Gebäude- und Wohnungsdaten keine flächendeckenden Register gibt, wurden die Angaben zu Gebäuden und Wohnungen durch eine postalische Befragung der Eigentümerinnen und Eigentümer oder Verwalterinnen und Verwalter von Gebäuden und Wohnungen sowie bewohnten Unterkünften gewonnen. Die zum Stichtag 9. Mai 2011 als Vollerhebung durchgeführte Gebäude- und Wohnungszählung liefert Informationen zu Gebäuden mit Wohnraum sowie zu den darin befindlichen Wohnungen. Zu rein gewerblich genutzten Objekten werden keine Informationen angeboten.

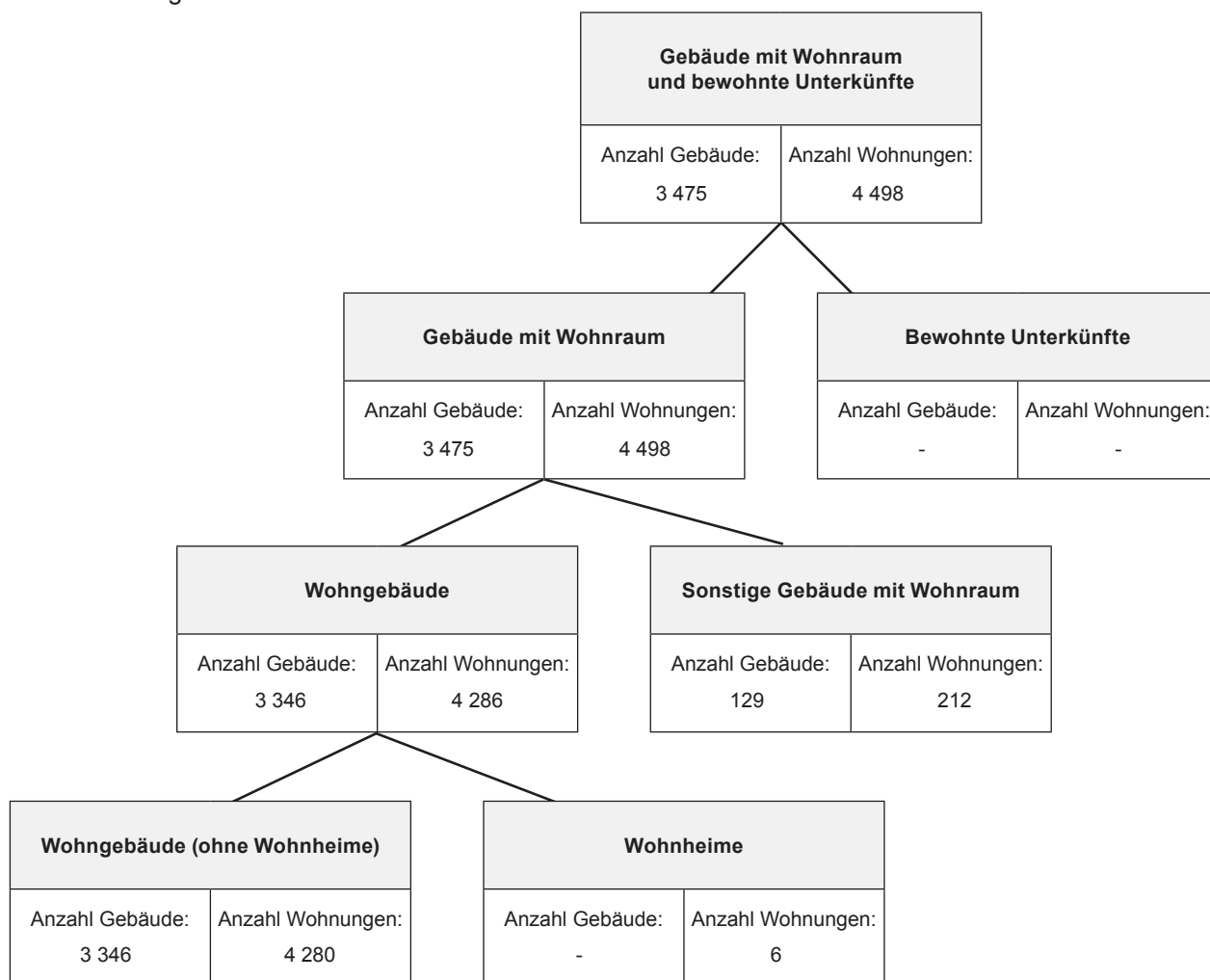
Durch das statistische Verfahren der Haushaltegenerierung stehen nicht nur die gesammelten Informationen zu Bevölkerung, Gebäuden und Wohnungen zur Verfügung, sondern zusätzlich auch Angaben zu Haushalts- und Familienstrukturen. Dabei wurden anschriftenweise Personen zu Haushalten zusammengefasst und den in der Gebäude- und Wohnungszählung erfassten Wohnungen zugeordnet. Die Haushaltegenerierung bildet daher die Wohnhaushalte an einer Anschrift ab. Die Zahl der Haushalte kann von der Zahl der bewohnten Wohnungen abweichen, da ein Haushalt beispielsweise bei Umzügen vorübergehend mehrere Wohnungen nutzen kann.

Bei allen Veröffentlichungen der amtlichen Statistik in Deutschland sind die Einzelangaben der Befragten grundsätzlich geheim zu halten (§ 16 Bundesstatistikgesetz). Bei allen Ergebnisbestandteilen aus Registerauszählungen oder Vollerhebungen des Zensus 2011 erfolgt die Geheimhaltung durch das maschinelle, datenverändernde Verfahren SAFE (Verfahren zur **s**icheren **A**nonymisierung für **E**inzeldaten). Dieses Verfahren stellt sicher, dass bereits vor Erstellung einer Ergebnistabelle kein Datensatz vorhanden ist, welcher Rückschlüsse auf Einzelfälle zulässt.

Weiterführende methodische Informationen zum Zensusmodell und zur Geheimhaltung stehen unter [www.zensus2011.de](http://www.zensus2011.de) zur Verfügung.

## Systematik von Gebäuden und Wohnungen

Im Rahmen des Zensus 2011 werden die Gebäude und Wohnungen nach der Art des Gebäudes in hierarchischen Strukturen abgebildet. Nachstehende Abbildung zeigt die Ergebnisse für die regionale Einheit dieser Veröffentlichung.



Die Ergebnisse zur Gebäude- und Wohnungszählung betrachten ausschließlich Gebäude mit Wohnraum. Bewohnte Unterkünfte bleiben daher für die Ergebnistabellen unberücksichtigt.

## 1.1 Gebäude mit Wohnraum und Wohnungen in Gebäuden mit Wohnraum nach Baujahr, Gebäudetyp, Zahl der Wohnungen, Eigentumsform und Heizungsart

|  | Gebäude mit Wohnraum |           | darunter    |           |
|--|----------------------|-----------|-------------|-----------|
|  | Gebäude              | Wohnungen | Wohngebäude |           |
|  |                      |           | Gebäude     | Wohnungen |
|  | Anzahl               | Anzahl    | Anzahl      | Anzahl    |
| <b>Insgesamt</b>                             |                      |           |             |           |
| Insgesamt                                    | 3 475                | 4 498     | 3 346       | 4 286     |
| <b>Baujahr</b>                               |                      |           |             |           |
| Vor 1919                                     | 675                  | 782       | 625         | 718       |
| 1919 - 1948                                  | 305                  | 370       | 296         | 358       |
| 1949 - 1978                                  | 1 146                | 1 504     | 1 103       | 1 433     |
| 1979 - 1986                                  | 368                  | 503       | 356         | 472       |
| 1987 - 1990                                  | (124)                | 152       | (124)       | (152)     |
| 1991 - 1995                                  | (220)                | 322       | 220         | 316       |
| 1996 - 2000                                  | 324                  | 464       | 318         | 455       |
| 2001 - 2004                                  | 149                  | 211       | 146         | 201       |
| 2005 - 2008                                  | (131)                | (147)     | (128)       | (144)     |
| 2009 und später                              | 33                   | 39        | 30          | 33        |
| <b>Gebäudetyp nach Zahl der Wohnungen</b>    |                      |           |             |           |
| Freistehendes Haus Insgesamt                 | 2 783                | 3 522     | 2 719       | 3 427     |
| mit 1 Wohnung                                | 2 244                | 2 240     | 2 207       | 2 203     |
| mit 2 Wohnungen                              | 405                  | 771       | 387         | 741       |
| mit 3 und mehr Wohnungen                     | 134                  | 511       | 125         | 483       |
| Doppelhaushälfte Insgesamt                   | 261                  | 360       | 251         | 341       |
| mit 1 Wohnung                                | 191                  | 191       | 188         | 188       |
| mit 2 Wohnungen                              | (48)                 | (96)      | 48          | (96)      |
| mit 3 und mehr Wohnungen                     | 22                   | 73        | 15          | 57        |
| Gereihtes Haus Insgesamt                     | 278                  | 404       | 260         | 370       |
| mit 1 Wohnung                                | 200                  | 200       | 194         | 194       |
| mit 2 Wohnungen                              | 47                   | 87        | 38          | 75        |
| mit 3 und mehr Wohnungen                     | 31                   | (117)     | 28          | (101)     |
| Anderer Gebäudetyp Insgesamt                 | 153                  | 208       | (116)       | (144)     |
| mit 1 Wohnung                                | 125                  | 125       | 107         | 107       |
| mit 2 Wohnungen                              | 12                   | 29        | 6           | 16        |
| mit 3 und mehr Wohnungen                     | 16                   | 54        | 3           | 21        |
| <b>Zahl der Wohnungen im Gebäude</b>         |                      |           |             |           |
| 1 Wohnung                                    | 2 760                | 2 756     | 2 696       | 2 692     |
| 2 Wohnungen                                  | 512                  | 983       | 479         | 928       |
| 3 - 6 Wohnungen                              | 197                  | 695       | 165         | 602       |
| 7 - 12 Wohnungen                             | 3                    | (33)      | 3           | (33)      |
| 13 und mehr Wohnungen                        | 3                    | 27        | 3           | 27        |
| <b>Eigentumsform des Gebäudes</b>            |                      |           |             |           |
| Gemeinschaft von Wohnungseigentümern/-innen  | 182                  | 424       | 161         | 383       |
| Privatperson/-en                             | 3 263                | 4 017     | 3 161       | 3 852     |
| Wohnungsgenossenschaft                       | -                    | -         | -           | -         |
| Kommune oder kommunales Wohnungsunternehmen  | -                    | -         | -           | -         |
| Privatwirtschaftliches Wohnungsunternehmen   | 3                    | 15        | 3           | 15        |
| Anderes privatwirtschaftliches Unternehmen   | 18                   | (29)      | 12          | (23)      |
| Bund oder Land                               | -                    | -         | -           | -         |
| Organisation ohne Erwerbszweck (z.B. Kirche) | 9                    | 9         | 9           | 9         |

Noch: 1.1 Gebäude mit Wohnraum und Wohnungen in Gebäuden mit Wohnraum nach Baujahr, Gebäudetyp,  
Zahl der Wohnungen, Eigentumsform und Heizungsart

|  | Gebäude mit Wohnraum |           | darunter    |           |
|--|----------------------|-----------|-------------|-----------|
|  |                      |           | Wohngebäude |           |
|  | Gebäude              | Wohnungen | Gebäude     | Wohnungen |
|  | Anzahl               | Anzahl    | Anzahl      | Anzahl    |
| <b>Heizungsart</b>                               |                      |           |             |           |
| Fernheizung (Fernwärme)                          | 53                   | 65        | 53          | 65        |
| Etagenheizung                                    | 67                   | 134       | 61          | 128       |
| Blockheizung                                     | 18                   | 25        | 18          | 25        |
| Zentralheizung                                   | 2 762                | 3 621     | 2 654       | 3 433     |
| Einzel-/Mehrraumöfen (auch Nachtspeicherheizung) | 534                  | 596       | 522         | 581       |
| Keine Heizung im Gebäude oder in den Wohnungen   | (41)                 | (53)      | (38)        | (50)      |

Bei den ausgewiesenen Wohnungszahlen sind gewerblich genutzte Wohnungen nicht, Diplomatenwohnungen/Wohnungen ausländischer Streitkräfte nur in der „Insgesamt-Zeile“ berücksichtigt.

Die ausgewiesenen Zahlen zu „Gebäudetyp nach Zahl der Wohnungen“ und „Zahl der Wohnungen im Gebäude“ können Abweichungen zwischen der Anzahl der Gebäude und der entsprechenden Zahl der Wohnungen in diesen Gebäuden aufweisen. Dies ist auf das beim Zensus 2011 eingesetzte Geheimhaltungsverfahren zurückzuführen sowie auf die in den Wohnungsauswertungen nicht berücksichtigten Diplomatenwohnungen/Wohnungen ausländischer Streitkräfte bzw. gewerblich genutzten Wohnungen.

## 1.2 Gebäude mit Wohnraum nach Baujahr und Gebäudeart, Gebäudetyp, Zahl der Wohnungen, Eigentumsform und Heizungsart

|  | Insgesamt | Baujahr (Jahrzwanzigste) |             |             |                 |
|--|-----------|--------------------------|-------------|-------------|-----------------|
|  |           | Vor 1950                 | 1950 - 1969 | 1970 - 1989 | 1990 und später |
|  | Anzahl    | Anzahl                   | Anzahl      | Anzahl      | Anzahl          |
| <b>Insgesamt</b>                             |           |                          |             |             |                 |
| Insgesamt                                    | 3 475     | 989                      | 683         | 911         | 892             |
| <b>Art des Gebäudes</b>                      |           |                          |             |             |                 |
| Gebäude mit Wohnraum                         | 3 475     | 989                      | 683         | 911         | 892             |
| Wohngebäude                                  | 3 346     | 930                      | 658         | 881         | 877             |
| Wohngebäude (ohne Wohnheime)                 | 3 346     | 930                      | 658         | 881         | 877             |
| Wohnheime                                    | -         | -                        | -           | -           | -               |
| Sonstige Gebäude mit Wohnraum                | 129       | 59                       | 25          | 30          | 15              |
| <b>Gebäudetyp nach Zahl der Wohnungen</b>    |           |                          |             |             |                 |
| Freistehendes Haus Insgesamt                 | 2 783     | 681                      | 571         | 775         | 756             |
| mit 1 Wohnung                                | 2 244     | 605                      | 442         | 579         | 618             |
| mit 2 Wohnungen                              | 405       | 64                       | (104)       | 147         | (90)            |
| mit 3 und mehr Wohnungen                     | 134       | (12)                     | 25          | (49)        | 48              |
| Doppelhaushälfte Insgesamt                   | 261       | 84                       | (41)        | 54          | (82)            |
| mit 1 Wohnung                                | 191       | 72                       | 22          | 39          | 58              |
| mit 2 Wohnungen                              | (48)      | (6)                      | 12          | 15          | 15              |
| mit 3 und mehr Wohnungen                     | 22        | 6                        | 7           | -           | 9               |
| Gereihtes Haus Insgesamt                     | 278       | 146                      | 45          | 54          | (33)            |
| mit 1 Wohnung                                | 200       | 107                      | 36          | 36          | 21              |
| mit 2 Wohnungen                              | 47        | (32)                     | 3           | 9           | 3               |
| mit 3 und mehr Wohnungen                     | 31        | 7                        | 6           | 9           | 9               |
| Anderer Gebäudetyp Insgesamt                 | 153       | (78)                     | 26          | 28          | 21              |
| mit 1 Wohnung                                | 125       | (68)                     | 23          | 22          | 12              |
| mit 2 Wohnungen                              | 12        | 3                        | 3           | 3           | 3               |
| mit 3 und mehr Wohnungen                     | 16        | 7                        | -           | 3           | 6               |
| <b>Zahl der Wohnungen im Gebäude</b>         |           |                          |             |             |                 |
| 1 Wohnung                                    | 2 760     | 852                      | 523         | 676         | 709             |
| 2 Wohnungen                                  | 512       | 105                      | (122)       | 174         | (111)           |
| 3 - 6 Wohnungen                              | 197       | 32                       | 38          | (61)        | 66              |
| 7 - 12 Wohnungen                             | 3         | -                        | -           | -           | 3               |
| 13 und mehr Wohnungen                        | 3         | -                        | -           | -           | 3               |
| <b>Eigentumsform des Gebäudes</b>            |           |                          |             |             |                 |
| Gemeinschaft von Wohnungseigentümern/-innen  | 182       | 37                       | (53)        | 46          | 46              |
| Privatperson/-en                             | 3 263     | 940                      | 618         | 862         | 843             |
| Wohnungsgenossenschaft                       | -         | -                        | -           | -           | -               |
| Kommune oder kommunales Wohnungsunternehmen  | -         | -                        | -           | -           | -               |
| Privatwirtschaftliches Wohnungsunternehmen   | 3         | -                        | -           | -           | 3               |
| Anderes privatwirtschaftliches Unternehmen   | 18        | 6                        | 12          | -           | -               |
| Bund oder Land                               | -         | -                        | -           | -           | -               |
| Organisation ohne Erwerbszweck (z.B. Kirche) | 9         | 6                        | -           | 3           | -               |



Noch: 1.2 Gebäude mit Wohnraum nach Baujahr und Gebäudeart, Gebäudetyp, Zahl der Wohnungen,  
Eigentumsform und Heizungsart

|   | Insgesamt | Baujahr (Jahrzwanzigste) |             |             |                 |
|---|-----------|--------------------------|-------------|-------------|-----------------|
|   |           | Vor 1950                 | 1950 - 1969 | 1970 - 1989 | 1990 und später |
|   | Anzahl    | Anzahl                   | Anzahl      | Anzahl      | Anzahl          |
| <b>Heizungsart</b>                                  |           |                          |             |             |                 |
| Fernheizung (Fernwärme)                             | 53        | -                        | 13          | 6           | (34)            |
| Etagenheizung                                       | 67        | 18                       | 9           | 21          | (19)            |
| Blockheizung  | 18        | 3                        | 3           | 6           | 6               |
| Zentralheizung                                      | 2 762     | 660                      | 573         | 735         | 794             |
| Einzel-/Mehrraumöfen (auch<br>Nachtspeicherheizung) | 534       | 279                      | 79          | 140         | 36              |
| Keine Heizung im Gebäude oder in<br>den Wohnungen   | (41)      | 29                       | 6           | 3           | 3               |

## 1.3.1 Gebäude mit Wohnraum nach regionaler Einheit und Baujahr, Gebäudeart, Gebäudetyp, Zahl der Wohnungen, Eigentumsform und Heizungsart

|   | Gebäude                        |                       |                 |             |
|---|--------------------------------|-----------------------|-----------------|-------------|
|   | Verbandsgemeinde<br>Hillesheim | Landkreis Vulkaneifel | Rheinland-Pfalz | Deutschland |
|   | Anzahl                         | Anzahl                | Anzahl          | Anzahl      |
| <b>Insgesamt</b>                          |                                |                       |                 |             |
| Insgesamt                                 | 3 475                          | 23 720                | 1 183 475       | 18 922 618  |
| <b>Baujahr</b>                            |                                |                       |                 |             |
| Vor 1919                                  | 675                            | 3 744                 | 181 833         | 2 655 042   |
| 1919 - 1948                               | 305                            | 2 215                 | 123 453         | 2 307 543   |
| 1949 - 1978                               | 1 146                          | 9 290                 | 462 714         | 7 188 157   |
| 1979 - 1986                               | 368                            | 2 600                 | 120 331         | 1 828 250   |
| 1987 - 1990                               | (124)                          | 817                   | 47 821          | 736 588     |
| 1991 - 1995                               | (220)                          | 1 365                 | 69 320          | 1 153 484   |
| 1996 - 2000                               | 324                            | 1 782                 | 79 166          | 1 434 704   |
| 2001 - 2004                               | 149                            | 982                   | 47 349          | 790 074     |
| 2005 - 2008                               | (131)                          | 669                   | 36 981          | 594 658     |
| 2009 und später                           | 33                             | 256                   | 14 507          | 234 118     |
| <b>Art des Gebäudes</b>                   |                                |                       |                 |             |
| Gebäude mit Wohnraum                      | 3 475                          | 23 720                | 1 183 475       | 18 922 618  |
| Wohngebäude                               | 3 346                          | 22 800                | 1 140 000       | 18 259 360  |
| Wohngebäude (ohne Wohnheime)              | 3 346                          | 22 794                | 1 139 024       | 18 239 634  |
| Wohnheime                                 | -                              | 6                     | 976             | 19 726      |
| Sonstige Gebäude mit Wohnraum             | 129                            | 920                   | 43 475          | 663 258     |
| <b>Gebäudetyp nach Zahl der Wohnungen</b> |                                |                       |                 |             |
| Freistehendes Haus Insgesamt              | 2 783                          | 18 981                | 813 645         | 11 670 098  |
| mit 1 Wohnung                             | 2 244                          | 14 970                | 597 607         | 7 865 099   |
| mit 2 Wohnungen                           | 405                            | 2 930                 | 143 967         | 2 363 400   |
| mit 3 und mehr Wohnungen                  | 134                            | 1 081                 | 72 071          | 1 441 599   |
| Doppelhaushälfte Insgesamt                | 261                            | 1 714                 | 131 807         | 2 767 712   |
| mit 1 Wohnung                             | 191                            | 1 270                 | 93 446          | 1 961 269   |
| mit 2 Wohnungen                           | (48)                           | 301                   | 21 364          | 424 662     |
| mit 3 und mehr Wohnungen                  | 22                             | 143                   | 16 997          | 381 781     |
| Gereihtes Haus Insgesamt                  | 278                            | 1 896                 | 187 370         | 3 714 711   |
| mit 1 Wohnung                             | 200                            | 1 400                 | 119 829         | 2 093 366   |
| mit 2 Wohnungen                           | 47                             | 270                   | 22 255          | 311 332     |
| mit 3 und mehr Wohnungen                  | 31                             | 226                   | 45 286          | 1 310 013   |
| Anderer Gebäudetyp Insgesamt              | 153                            | 1 129                 | 50 653          | 770 097     |
| mit 1 Wohnung                             | 125                            | 857                   | 33 076          | 419 909     |
| mit 2 Wohnungen                           | 12                             | (175)                 | 7 730           | 130 258     |
| mit 3 und mehr Wohnungen                  | 16                             | 97                    | 9 847           | 219 930     |
| <b>Zahl der Wohnungen im Gebäude</b>      |                                |                       |                 |             |
| 1 Wohnung                                 | 2 760                          | 18 497                | 843 958         | 12 339 643  |
| 2 Wohnungen                               | 512                            | 3 676                 | 195 316         | 3 229 652   |
| 3 - 6 Wohnungen                           | 197                            | 1 418                 | 114 928         | 2 251 854   |
| 7 - 12 Wohnungen                          | 3                              | 97                    | 23 254          | 882 631     |
| 13 und mehr Wohnungen                     | 3                              | (32)                  | 6 019           | 218 838     |

Noch: 1.3.1 Gebäude mit Wohnraum nach regionaler Einheit und Baujahr, Gebäudeart, Gebäudetyp, Zahl der Wohnungen, Eigentumsform und Heizungsart

|  | Gebäude                        |                       |                 |             |
|--|--------------------------------|-----------------------|-----------------|-------------|
|  | Verbandsgemeinde<br>Hillesheim | Landkreis Vulkaneifel | Rheinland-Pfalz | Deutschland |
|  | Anzahl                         | Anzahl                | Anzahl          | Anzahl      |
| <b>Eigentumsform des Gebäudes</b>                |                                |                       |                 |             |
| Gemeinschaft von Wohnungseigentümern/-innen      | 182                            | 1 132                 | 88 519          | 1 767 017   |
| Privatperson/-en                                 | 3 263                          | 22 381                | 1 060 228       | 15 968 275  |
| Wohnungsgenossenschaft                           | -                              | -                     | 3 425           | 288 767     |
| Kommune oder kommunales Wohnungsunternehmen      | -                              | 48                    | 12 683          | 332 089     |
| Privatwirtschaftliches Wohnungsunternehmen       | 3                              | 47                    | 8 438           | 316 086     |
| Anderes privatwirtschaftliches Unternehmen       | 18                             | 59                    | 4 760           | 131 832     |
| Bund oder Land                                   | -                              | 3                     | 1 109           | 44 215      |
| Organisation ohne Erwerbszweck (z.B. Kirche)     | 9                              | 50                    | 4 313           | 74 337      |
| <b>Heizungsart</b>                               |                                |                       |                 |             |
| Fernheizung (Fernwärme)                          | 53                             | 317                   | 28 315          | 1 020 473   |
| Etagenheizung                                    | 67                             | 447                   | 69 769          | 1 218 091   |
| Blockheizung                                     | 18                             | (89)                  | 5 500           | 186 429     |
| Zentralheizung                                   | 2 762                          | 18 994                | 964 750         | 14 951 706  |
| Einzel-/Mehrraumöfen (auch Nachtspeicherheizung) | 534                            | 3 512                 | 103 185         | 1 435 746   |
| Keine Heizung im Gebäude oder in den Wohnungen   | (41)                           | 361                   | 11 956          | 110 173     |

### 1.3.2 Gebäude mit Wohnraum nach regionaler Einheit und Baujahr, Gebäudeart, Gebäudetyp, Zahl der Wohnungen, Eigentumsform und Heizungsart -in %-

|   | Gebäude                        |                       |                 |             |
|---|--------------------------------|-----------------------|-----------------|-------------|
|   | Verbandsgemeinde<br>Hillesheim | Landkreis Vulkaneifel | Rheinland-Pfalz | Deutschland |
|   | %                              | %                     | %               | %           |
| <b>Baujahr</b>                            |                                |                       |                 |             |
| Vor 1919                                  | 19,4                           | 15,8                  | 15,4            | 14,0        |
| 1919 - 1948                               | 8,8                            | 9,3                   | 10,4            | 12,2        |
| 1949 - 1978                               | 33,0                           | 39,2                  | 39,1            | 38,0        |
| 1979 - 1986                               | 10,6                           | 11,0                  | 10,2            | 9,7         |
| 1987 - 1990                               | (3,6)                          | 3,4                   | 4,0             | 3,9         |
| 1991 - 1995                               | (6,3)                          | 5,8                   | 5,9             | 6,1         |
| 1996 - 2000                               | 9,3                            | 7,5                   | 6,7             | 7,6         |
| 2001 - 2004                               | 4,3                            | 4,1                   | 4,0             | 4,2         |
| 2005 - 2008                               | (3,8)                          | 2,8                   | 3,1             | 3,1         |
| 2009 und später                           | 0,9                            | 1,1                   | 1,2             | 1,2         |
| <b>Art des Gebäudes</b>                   |                                |                       |                 |             |
| Gebäude mit Wohnraum                      | 100,0                          | 100,0                 | 100,0           | 100,0       |
| Wohngebäude                               | 96,3                           | 96,1                  | 96,3            | 96,5        |
| Wohngebäude (ohne Wohnheime)              | 96,3                           | 96,1                  | 96,2            | 96,4        |
| Wohnheime                                 | -                              | 0,0                   | 0,1             | 0,1         |
| Sonstige Gebäude mit Wohnraum             | 3,7                            | 3,9                   | 3,7             | 3,5         |
| <b>Gebäudetyp nach Zahl der Wohnungen</b> |                                |                       |                 |             |
| Freistehendes Haus Insgesamt              | 80,1                           | 80,0                  | 68,8            | 61,7        |
| mit 1 Wohnung                             | 64,6                           | 63,1                  | 50,5            | 41,6        |
| mit 2 Wohnungen                           | 11,7                           | 12,4                  | 12,2            | 12,5        |
| mit 3 und mehr Wohnungen                  | 3,9                            | 4,6                   | 6,1             | 7,6         |
| Doppelhaushälfte Insgesamt                | 7,5                            | 7,2                   | 11,1            | 14,6        |
| mit 1 Wohnung                             | 5,5                            | 5,4                   | 7,9             | 10,4        |
| mit 2 Wohnungen                           | (1,4)                          | 1,3                   | 1,8             | 2,2         |
| mit 3 und mehr Wohnungen                  | 0,6                            | 0,6                   | 1,4             | 2,0         |
| Gereihtes Haus Insgesamt                  | 8,0                            | 8,0                   | 15,8            | 19,6        |
| mit 1 Wohnung                             | 5,8                            | 5,9                   | 10,1            | 11,1        |
| mit 2 Wohnungen                           | 1,4                            | 1,1                   | 1,9             | 1,6         |
| mit 3 und mehr Wohnungen                  | 0,9                            | 1,0                   | 3,8             | 6,9         |
| Anderer Gebäudetyp Insgesamt              | 4,4                            | 4,8                   | 4,3             | 4,1         |
| mit 1 Wohnung                             | 3,6                            | 3,6                   | 2,8             | 2,2         |
| mit 2 Wohnungen                           | 0,3                            | (0,7)                 | 0,7             | 0,7         |
| mit 3 und mehr Wohnungen                  | 0,5                            | 0,4                   | 0,8             | 1,2         |
| <b>Zahl der Wohnungen im Gebäude</b>      |                                |                       |                 |             |
| 1 Wohnung                                 | 79,4                           | 78,0                  | 71,3            | 65,2        |
| 2 Wohnungen                               | 14,7                           | 15,5                  | 16,5            | 17,1        |
| 3 - 6 Wohnungen                           | 5,7                            | 6,0                   | 9,7             | 11,9        |
| 7 - 12 Wohnungen                          | 0,1                            | 0,4                   | 2,0             | 4,7         |
| 13 und mehr Wohnungen                     | 0,1                            | (0,1)                 | 0,5             | 1,2         |

Noch: 1.3.2 Gebäude mit Wohnraum nach regionaler Einheit und Baujahr, Gebäudeart, Gebäudetyp, Zahl der Wohnungen, Eigentumsform und Heizungsart -in %-

|  | Gebäude                        |                       |                 |             |
|--|--------------------------------|-----------------------|-----------------|-------------|
|  | Verbandsgemeinde<br>Hillesheim | Landkreis Vulkaneifel | Rheinland-Pfalz | Deutschland |
|  | %                              | %                     | %               | %           |
| <b>Eigentumsform des Gebäudes</b>                |                                |                       |                 |             |
| Gemeinschaft von Wohnungseigentümern/-innen      | 5,2                            | 4,8                   | 7,5             | 9,3         |
| Privatperson/-en                                 | 93,9                           | 94,4                  | 89,6            | 84,4        |
| Wohnungsgenossenschaft                           | -                              | -                     | 0,3             | 1,5         |
| Kommune oder kommunales Wohnungsunternehmen      | -                              | 0,2                   | 1,1             | 1,8         |
| Privatwirtschaftliches Wohnungsunternehmen       | 0,1                            | 0,2                   | 0,7             | 1,7         |
| Anderes privatwirtschaftliches Unternehmen       | 0,5                            | 0,2                   | 0,4             | 0,7         |
| Bund oder Land                                   | -                              | 0,0                   | 0,1             | 0,2         |
| Organisation ohne Erwerbszweck (z.B. Kirche)     | 0,3                            | 0,2                   | 0,4             | 0,4         |
| <b>Heizungsart</b>                               |                                |                       |                 |             |
| Fernheizung (Fernwärme)                          | 1,5                            | 1,3                   | 2,4             | 5,4         |
| Etagenheizung                                    | 1,9                            | 1,9                   | 5,9             | 6,4         |
| Blockheizung                                     | 0,5                            | (0,4)                 | 0,5             | 1,0         |
| Zentralheizung                                   | 79,5                           | 80,1                  | 81,5            | 79,0        |
| Einzel-/Mehrraumöfen (auch Nachtspeicherheizung) | 15,4                           | 14,8                  | 8,7             | 7,6         |
| Keine Heizung im Gebäude oder in den Wohnungen   | (1,2)                          | 1,5                   | 1,0             | 0,6         |

Die relativen Ergebnisse beziehen sich auf die Gesamtzahl der Gebäude der jeweiligen regionalen Einheit je betrachtetem Gebäudemerkmal.

Die relativen Werte wurden durch Division von Ergebnissen nach Durchführung der Geheimhaltung errechnet.

## 2.1 Wohnungen in Gebäuden mit Wohnraum nach Art der Nutzung, Fläche der Wohnung, Zahl der Räume und Ausstattung

|  | Wohnungen in Gebäuden mit Wohnraum | davon                     |   |                         |  |
|--|------------------------------------|---------------------------|---|-------------------------|--|
|  |                                    | Wohnungen in Wohngebäuden | davon                                       |                         | Wohnungen in Sonstigen Gebäuden mit Wohnraum |
|  |                                    |                           | Wohnungen in Wohngebäuden (keine Wohnheime) | Wohnungen in Wohnheimen |  |
|  | Anzahl                             | Anzahl                    | Anzahl                                      | Anzahl                  | Anzahl                                       |
| <b>Insgesamt</b>                               |                                    |                           |   |                         |  |
| Insgesamt                                      | 4 498                              | 4 286                     | 4 280                                       | 6                       | 212  |
| <b>Art der Wohnungsnutzung</b>                 |                                    |                           |   |                         |  |
| Von Eigentümer/-in bewohnt                     | 2 845                              | 2 756                     | 2 756                                       | -                       | 89   |
| Zu Wohnzwecken vermietet (auch mietfrei)       | 1 294                              | 1 184                     | 1 178                                       | 6                       | 110  |
| Ferien- und Freizeitwohnung                    | 177                                | 174                       | 174   | -                       | (3)  |
| Leer stehend                                   | 178                                | 168                       | 168   | -                       | 10   |
| <b>Fläche der Wohnung in m²</b>                |                                    |                           |   |                         |  |
| Unter 40                                       | 45                                 | 39                        | 39  | -                       | 6  |
| 40 - 59  | 269                                | 247                       | 247   | -                       | 22   |
| 60 - 79  | 574                                | 540                       | 537   | 3                       | 34   |
| 80 - 99  | 767                                | 725                       | 722   | 3                       | 42   |
| 100 - 119                                      | 778                                | 746                       | 746   | -                       | 32   |
| 120 - 139                                      | 858                                | 828                       | 828   | -                       | 30   |
| 140 - 159                                      | 579                                | 563                       | 563   | -                       | 16   |
| 160 - 179                                      | (284)                              | (275)                     | (275)                                       | -                       | 9  |
| 180 - 199                                      | 139                                | 139                       | 139   | -                       | -  |
| 200 und mehr                                   | 201                                | 180                       | 180   | -                       | 21   |
| <b>Zahl der Räume</b>                          |                                    |                           |   |                         |  |
| 1 Raum   | (22)                               | (16)                      | (16)  | -                       | 6  |
| 2 Räume  | (180)                              | (157)                     | (157)                                       | -                       | 23   |
| 3 Räume  | 467                                | 440                       | 437   | 3                       | 27   |
| 4 Räume  | 768                                | 710                       | 710   | -                       | 58   |
| 5 Räume  | 887                                | 840                       | 837   | 3                       | 47   |
| 6 Räume  | 900                                | 885                       | 885   | -                       | (15)   |
| 7 und mehr Räume                               | 1 270                              | 1 234                     | 1 234                                       | -                       | 36   |
| <b>Ausstattung der Wohnung</b>                 |                                    |                           |   |                         |  |
| Badewanne/Dusche und WC vorhanden              | 4 450                              | 4 241                     | 4 235                                       | 6                       | 209  |
| Badewanne/Dusche und WC nicht vorhanden        | (18)                               | (18)                      | (18)  | -                       | -  |
| Badewanne/Dusche vorhanden, WC nicht vorhanden | -                                  | -                         | -   | -                       | -  |
| Badewanne/Dusche nicht vorhanden, WC vorhanden | 26                                 | 23                        | 23  | -                       | 3  |

Bei den ausgewiesenen Wohnungszahlen sind gewerblich genutzte Wohnungen nicht, Diplomatenwohnungen/Wohnungen ausländischer Streitkräfte nur in der „Insgesamt-Zeile“ berücksichtigt.

## 2.2.1 Wohnungen in Gebäuden mit Wohnraum nach regionaler Einheit und Art der Nutzung, Fläche der Wohnung, Zahl der Räume und Ausstattung

|  | Wohnungen                      |                       |                 |             |
|--|--------------------------------|-----------------------|-----------------|-------------|
|  | Verbandsgemeinde<br>Hillesheim | Landkreis Vulkaneifel | Rheinland-Pfalz | Deutschland |
|  | Anzahl                         | Anzahl                | Anzahl          | Anzahl      |
| <b>Insgesamt</b>                               |                                |                       |                 |             |
| Insgesamt                                      | 4 498                          | 31 880                | 2 010 559       | 40 563 320  |
| <b>Art der Wohnungsnutzung</b>                 |                                |                       |                 |             |
| Von Eigentümer/-in bewohnt                     | 2 845                          | 19 431                | 1 056 986       | 17 292 029  |
| Zu Wohnzwecken vermietet (auch mietfrei)       | 1 294                          | 9 426                 | 841 958         | 21 199 913  |
| Ferien- und Freizeitwohnung                    | 177                            | 1 486                 | 14 906          | 224 529     |
| Leer stehend                                   | 178                            | 1 533                 | 89 040          | 1 828 846   |
| <b>Fläche der Wohnung in m²</b>                |                                |                       |                 |             |
| Unter 40                                       | 45                             | 471                   | 79 051          | 2 177 061   |
| 40 - 59  | 269                            | 2 492                 | 219 658         | 7 288 734   |
| 60 - 79  | 574                            | 4 570                 | 368 640         | 9 663 142   |
| 80 - 99  | 767                            | 5 625                 | 363 190         | 6 987 435   |
| 100 - 119                                      | 778                            | 5 122                 | 281 553         | 4 913 194   |
| 120 - 139                                      | 858                            | 5 754                 | 282 169         | 4 211 779   |
| 140 - 159                                      | 579                            | 3 526                 | 181 337         | 2 394 089   |
| 160 - 179                                      | (284)                          | 1 782                 | 86 315          | 1 117 240   |
| 180 - 199                                      | 139                            | 953                   | 53 728          | 686 793     |
| 200 und mehr                                   | 201                            | 1 581                 | 87 249          | 1 105 850   |
| <b>Zahl der Räume</b>                          |                                |                       |                 |             |
| 1 Raum   | (22)                           | 290                   | 56 146          | 1 306 117   |
| 2 Räume  | (180)                          | 1 524                 | 130 279         | 3 735 658   |
| 3 Räume  | 467                            | 3 899                 | 335 419         | 8 890 843   |
| 4 Räume  | 768                            | 5 534                 | 436 277         | 10 410 969  |
| 5 Räume  | 887                            | 5 864                 | 364 352         | 6 855 418   |
| 6 Räume  | 900                            | 6 002                 | 292 471         | 4 406 792   |
| 7 und mehr Räume                               | 1 270                          | 8 763                 | 387 946         | 4 939 520   |
| <b>Ausstattung der Wohnung</b>                 |                                |                       |                 |             |
| Badewanne/Dusche und WC vorhanden              | 4 450                          | 31 595                | 1 970 139       | 39 916 059  |
| Badewanne/Dusche und WC nicht vorhanden        | (18)                           | (99)                  | 6 506           | 308 371     |
| Badewanne/Dusche vorhanden, WC nicht vorhanden | -                              | (37)                  | 4 165           | 104 585     |
| Badewanne/Dusche nicht vorhanden, WC vorhanden | 26                             | (145)                 | 22 080          | 216 302     |

Bei den ausgewiesenen Wohnungszahlen sind gewerblich genutzte Wohnungen nicht, Diplomatenwohnungen/Wohnungen ausländischer Streitkräfte nur in der „Insgesamt-Zeile“ berücksichtigt.

## 2.2.2 Wohnungen in Gebäuden mit Wohnraum nach regionaler Einheit und Art der Nutzung, Fläche der Wohnung, Zahl der Räume und Ausstattung -in %-

|  | Wohnungen                      |                       |                 |             |
|--|--------------------------------|-----------------------|-----------------|-------------|
|  | Verbandsgemeinde<br>Hillesheim | Landkreis Vulkaneifel | Rheinland-Pfalz | Deutschland |
|  | %                              | %                     | %               | %           |
| <b>Art der Wohnungsnutzung</b>                 |                                |                       |                 |             |
| Von Eigentümer/-in bewohnt                     | 63,3                           | 61,0                  | 52,8            | 42,6        |
| Zu Wohnzwecken vermietet (auch mietfrei)       | 28,8                           | 29,6                  | 42,0            | 52,3        |
| Ferien- und Freizeitwohnung                    | 3,9                            | 4,7                   | 0,7             | 0,6         |
| Leer stehend                                   | 4,0                            | 4,8                   | 4,4             | 4,5         |
| <b>Fläche der Wohnung in m²</b>                |                                |                       |                 |             |
| Unter 40                                       | 1,0                            | 1,5                   | 3,9             | 5,4         |
| 40 - 59  | 6,0                            | 7,8                   | 11,0            | 18,0        |
| 60 - 79  | 12,8                           | 14,3                  | 18,4            | 23,8        |
| 80 - 99  | 17,1                           | 17,6                  | 18,1            | 17,2        |
| 100 - 119                                      | 17,3                           | 16,1                  | 14,1            | 12,1        |
| 120 - 139                                      | 19,1                           | 18,1                  | 14,1            | 10,4        |
| 140 - 159                                      | 12,9                           | 11,1                  | 9,1             | 5,9         |
| 160 - 179                                      | (6,3)                          | 5,6                   | 4,3             | 2,8         |
| 180 - 199                                      | 3,1                            | 3,0                   | 2,7             | 1,7         |
| 200 und mehr                                   | 4,5                            | 5,0                   | 4,4             | 2,7         |
| <b>Zahl der Räume</b>                          |                                |                       |                 |             |
| 1 Raum   | (0,5)                          | 0,9                   | 2,8             | 3,2         |
| 2 Räume  | (4,0)                          | 4,8                   | 6,5             | 9,2         |
| 3 Räume  | 10,4                           | 12,2                  | 16,7            | 21,9        |
| 4 Räume  | 17,1                           | 17,4                  | 21,8            | 25,7        |
| 5 Räume  | 19,7                           | 18,4                  | 18,2            | 16,9        |
| 6 Räume  | 20,0                           | 18,8                  | 14,6            | 10,9        |
| 7 und mehr Räume                               | 28,3                           | 27,5                  | 19,4            | 12,2        |
| <b>Ausstattung der Wohnung</b>                 |                                |                       |                 |             |
| Badewanne/Dusche und WC vorhanden              | 99,0                           | 99,1                  | 98,4            | 98,4        |
| Badewanne/Dusche und WC nicht vorhanden        | (0,4)                          | (0,3)                 | 0,3             | 0,8         |
| Badewanne/Dusche vorhanden, WC nicht vorhanden | -                              | (0,1)                 | 0,2             | 0,3         |
| Badewanne/Dusche nicht vorhanden, WC vorhanden | 0,6                            | (0,5)                 | 1,1             | 0,5         |

Bei den ausgewiesenen Wohnungszahlen sind gewerblich genutzte Wohnungen, Diplomatenwohnungen/Wohnungen ausländischer Streitkräfte nicht berücksichtigt.

Die relativen Ergebnisse beziehen sich auf die Gesamtzahl der Gebäude der jeweiligen regionalen Einheit je betrachtetem Gebäudemerkmal.

Die relativen Werte wurden durch Division von Ergebnissen nach Durchführung der Geheimhaltung errechnet.



## 3.1 Gebäude- und Wohnungskennzahlen im regionalen Vergleich

| Gebiet                             | Kennzahlen für Gebäude und Wohnungen |  |   |
|------------------------------------|--------------------------------------|--|---|
|                                    | Eigentümerquote<br>(Wohnungen)       | Durchschnittliche<br>Wohnungsgröße in m² | Durchschnittliche Anzahl<br>der Wohnungen je<br>Wohngebäude |
|                                    | %                                    | m²                                       | Anzahl  |
| Verbandsgemeinde Daun              | 66                                   | 111                                      | 1   |
| Verbandsgemeinde Gerolstein        | 67                                   | 110                                      | 1   |
| <b>Verbandsgemeinde Hillesheim</b> | 70                                   | 115                                      | 1   |
| Verbandsgemeinde Kelberg           | 74                                   | .  | 1   |
| Verbandsgemeinde Obere Kyll        | 72                                   | 111                                      | 1   |
| <b>Landkreis Vulkaneifel</b>       | 68,6                                 | .  | 1,4   |
| <b>Rheinland-Pfalz</b>             | 57,1                                 | 104,2                                    | 1,7   |
| <b>Deutschland</b>                 | 45,9                                 | 91,4                                     | 2,1   |

Die Kennzahlen wurden durch Division von Originalergebnissen vor Geheimhaltung errechnet. Kennzahlwerte, die Rückschlüsse auf diese Originalergebnisse ermöglichen würden, wurden gesperrt.

Weitere Informationen zur jeweiligen Berechnung sind dem Bereich der Definitionen zu entnehmen.

## 3.2 Weitere Wohnungskennzahlen im regionalen Vergleich

| Gebiet                             | Kennzahlen für Wohnungen                  |                             |   |
|------------------------------------|---|-----------------------------|---|
|                                    | Anteil des selbst genutzten Wohneigentums | Leerstandsquote (Wohnungen) | Anteil des zu Wohnzwecken vermieteten Wohneigentums (auch mietfrei) |
|                                    | %   | %                           | %   |
| Verbandsgemeinde Daun              | 63  | 4                           | 33  |
| Verbandsgemeinde Gerolstein        | 64  | 5                           | 31  |
| <b>Verbandsgemeinde Hillesheim</b> | 67  | 4                           | 29  |
| Verbandsgemeinde Kelberg           | 71  | 5                           | 24  |
| Verbandsgemeinde Obere Kyll        | 67  | 7                           | 26  |
| <b>Landkreis Vulkaneifel</b>       | 65,3                                      | 4,9                         | 29,8  |
| <b>Rheinland-Pfalz</b>             | 54,7                                      | 4,3                         | 41  |
| <b>Deutschland</b>                 | 43,9                                      | 4,4                         | 51,7  |

Die Kennzahlen wurden durch Division von Originalergebnissen vor Geheimhaltung errechnet. Kennzahlwerte, die Rückschlüsse auf diese Originalergebnisse ermöglichen würden, wurden gesperrt.

Weitere Informationen zur jeweiligen Berechnung sind dem Bereich der Definitionen zu entnehmen.

#### 4.1 Haushalte nach Typ des privaten Haushalts (nach Familien) und Art der Wohnungsnutzung, Fläche der Wohnung und Zahl der Räume

|  | Insgesamt | Typ des privaten Haushalts (nach Familien) |                     |                     |                              |  |
|--|-----------|--|---------------------|---------------------|------------------------------|--|
|  |           | Einpersonenhaushalte<br>(Singlehaushalte)  | Paare ohne Kind(er) | Paare mit Kind(ern) | Alleinerziehende Elternteile | Mehrpersonenhaushalte ohne Kernfamilie |
|  | Anzahl    | Anzahl                                     | Anzahl              | Anzahl              | Anzahl                       | Anzahl                                 |
| <b>Insgesamt</b>                         |           |  |                     |                     |                              |  |
| Insgesamt                                | 3 891     | 1 141                                      | 1 158               | 1 293               | 237                          | 62                                     |
| <b>Art der Wohnungsnutzung</b>           |           |  |                     |                     |                              |  |
| Von Eigentümer/-in bewohnt               | 2 684     | 609  | 861                 | 1 041               | (142)                        | 31                                     |
| Zu Wohnzwecken vermietet (auch mietfrei) | 1 113     | 498  | 252                 | (240)               | 92                           | 31                                     |
| <b>Fläche der Wohnung in m²</b>          |           |  |                     |                     |                              |  |
| Unter 40                                 | (24)      | (15)                                       | 6                   | -                   | 3                            | -                                      |
| 40 - 59                                  | 192       | (141)                                      | 30                  | 10                  | 7                            | 4                                      |
| 60 - 79                                  | 466       | 235  | 133                 | (60)                | 26                           | 12                                     |
| 80 - 99                                  | 626       | 249  | 202                 | 126                 | 34                           | 15                                     |
| 100 - 119                                | 699       | 172  | 257                 | 210                 | 54                           | (6)                                    |
| 120 - 139                                | 768       | 153  | 246                 | 311                 | (48)                         | 10                                     |
| 140 - 159                                | 534       | (78)                                       | (135)               | (282)               | 36                           | 3                                      |
| 160 - 179                                | 255       | 37   | 73                  | 126                 | 13                           | 6                                      |
| 180 - 199                                | (132)     | (22)                                       | 27                  | (76)                | 7                            | -                                      |
| 200 und mehr                             | 195       | 39   | (49)                | (92)                | 9                            | 6                                      |
| <b>Zahl der Räume</b>                    |           |  |                     |                     |                              |  |
| 1 Raum                                   | 13        | 9  | 4                   | -                   | -                            | -                                      |
| 2 Räume                                  | (130)     | 105  | 12                  | 10                  | 3                            | -                                      |
| 3 Räume                                  | 371       | 212  | 104                 | 36                  | 9                            | 10                                     |
| 4 Räume                                  | 639       | 223  | (230)               | 113                 | 55                           | 18                                     |
| 5 Räume                                  | 769       | 212  | 257                 | 245                 | (40)                         | 15                                     |
| 6 Räume                                  | 801       | 175  | 243                 | 323                 | 57                           | 3                                      |
| 7 und mehr Räume                         | 1 168     | 205  | 308                 | 566                 | 73                           | 16                                     |

Nicht ausgewiesen werden unter „Art der Wohnungsnutzung“ Haushalte in Wohnungen, die als Ferien- und Freizeitwohnungen genutzt werden. Bei der Untergliederung nach den anderen Wohnungsmerkmalen sind diese allerdings enthalten.

Bei den ausgewiesenen Haushaltszahlen sind Haushalte in Diplomatenwohnungen/Wohnungen ausländischer Streitkräfte nur in der "Insgesamt-Zeile" berücksichtigt.

#### 4.2 Haushalte nach Größe des privaten Haushalts und Art der Wohnungsnutzung, Fläche der Wohnung und Zahl der Räume

|  | Insgesamt | Größe des privaten Haushalts |            |            |            |            |                     |
|--|-----------|------------------------------|------------|------------|------------|------------|---------------------|
|  |           | 1 Person                     | 2 Personen | 3 Personen | 4 Personen | 5 Personen | 6 und mehr Personen |
|  | Anzahl    | Anzahl                       | Anzahl     | Anzahl     | Anzahl     | Anzahl     | Anzahl              |
| <b>Insgesamt</b>                         |           |                              |            |            |            |            |                     |
| Insgesamt                                | 3 891     | 1 141                        | 1 299      | 592        | 570        | 209        | (80)                |
| <b>Art der Wohnungsnutzung</b>           |           |                              |            |            |            |            |                     |
| Von Eigentümer/-in bewohnt               | 2 684     | 609                          | 926        | 437        | 482        | (178)      | 52                  |
| Zu Wohnzwecken vermietet (auch mietfrei) | 1 113     | 498                          | 328        | 143        | (85)       | 31         | (28)                |
| <b>Fläche der Wohnung in m²</b>          |           |                              |            |            |            |            |                     |
| Unter 40                                 | (24)      | (15)                         | 6          | 3          | -          | -          | -                   |
| 40 - 59                                  | 192       | (141)                        | 41         | 3          | 3          | 4          | -                   |
| 60 - 79                                  | 466       | 235                          | 162        | 30         | 24         | 6          | 9                   |
| 80 - 99                                  | 626       | 249                          | 227        | (67)       | 62         | 15         | 6                   |
| 100 - 119                                | 699       | 172                          | 281        | (128)      | 81         | 31         | 6                   |
| 120 - 139                                | 768       | 153                          | 283        | 130        | 135        | 55         | 12                  |
| 140 - 159                                | 534       | (78)                         | (138)      | (102)      | (146)      | (52)       | (18)                |
| 160 - 179                                | 255       | 37                           | 76         | (61)       | (45)       | 24         | 12                  |
| 180 - 199                                | (132)     | (22)                         | (27)       | 37         | 37         | (3)        | 6                   |
| 200 und mehr                             | 195       | 39                           | (58)       | (31)       | (37)       | 19         | 11                  |
| <b>Zahl der Räume</b>                    |           |                              |            |            |            |            |                     |
| 1 Raum                                   | 13        | 9                            | 4          | -          | -          | -          | -                   |
| 2 Räume                                  | (130)     | 105                          | (12)       | 3          | 6          | 4          | -                   |
| 3 Räume                                  | 371       | 212                          | 123        | 15         | 12         | 3          | 6                   |
| 4 Räume                                  | 639       | 223                          | (276)      | (77)       | (47)       | 10         | 6                   |
| 5 Räume                                  | 769       | 212                          | 288        | (122)      | (95)       | (49)       | 3                   |
| 6 Räume                                  | 801       | 175                          | 262        | 151        | (152)      | 49         | 12                  |
| 7 und mehr Räume                         | 1 168     | 205                          | 334        | 224        | 258        | (94)       | (53)                |

Nicht ausgewiesen werden unter „Art der Wohnungsnutzung“ Haushalte in Wohnungen, die als Ferien- und Freizeitwohnungen genutzt werden. Bei der Untergliederung nach den anderen Wohnungsmerkmalen sind diese allerdings enthalten.

Bei den ausgewiesenen Haushaltszahlen sind Haushalte in Diplomatenwohnungen/Wohnungen ausländischer Streitkräfte nur in der "Insgesamt-Zeile" berücksichtigt.

## 4.3 Haushalte nach Seniorenstatus des privaten Haushalts und Art der Wohnungsnutzung, Fläche der Wohnung und Zahl der Räume

|  | Insgesamt | Seniorenstatus eines privaten Haushalts      |  |                                |
|--|-----------|--|--|--------------------------------|
|  |           | Haushalte mit ausschließlich Senioren/-innen | Haushalte mit Senioren/-innen und Jüngeren | Haushalte ohne Senioren/-innen |
|  | Anzahl    | Anzahl                                       | Anzahl                                     | Anzahl                         |
| <b>Insgesamt</b>                         |           |  |  |                                |
| Insgesamt                                | 3 891     | 968  | 476  | 2 447                          |
| <b>Art der Wohnungsnutzung</b>           |           |  |  |                                |
| Von Eigentümer/-in bewohnt               | 2 684     | 704  | 382  | 1 598                          |
| Zu Wohnzwecken vermietet (auch mietfrei) | 1 113     | 221  | (79)                                       | 813                            |
| <b>Fläche der Wohnung in m²</b>          |           |  |  |                                |
| Unter 40                                 | (24)      | 3  | -  | 21                             |
| 40 - 59                                  | 192       | 40   | 9  | (143)                          |
| 60 - 79                                  | 466       | 147  | (47)                                       | 272                            |
| 80 - 99                                  | 626       | 194  | 64   | 368                            |
| 100 - 119                                | 699       | (211)  | (88)                                       | 400                            |
| 120 - 139                                | 768       | (177)  | 102  | 489                            |
| 140 - 159                                | 534       | (97)   | 70   | 367                            |
| 160 - 179                                | 255       | 47   | (38)                                       | 170                            |
| 180 - 199                                | (132)     | 21   | 28   | (83)                           |
| 200 und mehr                             | 195       | 31   | 30   | 134                            |
| <b>Zahl der Räume</b>                    |           |  |  |                                |
| 1 Raum                                   | 13        | 3  | -  | 10                             |
| 2 Räume                                  | (130)     | (15)   | 3  | 112                            |
| 3 Räume                                  | 371       | 104  | (36)                                       | 231                            |
| 4 Räume                                  | 639       | 169  | 61   | 409                            |
| 5 Räume                                  | 769       | 203  | 80   | 486                            |
| 6 Räume                                  | 801       | 224  | 113  | 464                            |
| 7 und mehr Räume                         | 1 168     | 250  | (183)                                      | 735                            |

Nicht ausgewiesen werden unter „Art der Wohnungsnutzung“ Haushalte in Wohnungen, die als Ferien- und Freizeitwohnungen genutzt werden. Bei der Untergliederung nach den anderen Wohnungsmerkmalen sind diese allerdings enthalten.

Bei den ausgewiesenen Haushaltszahlen sind Haushalte in Diplomatenwohnungen/Wohnungen ausländischer Streitkräfte nur in der "Insgesamt-Zeile" berücksichtigt.

## Definitionen

### Verwendete Symbolik

| Symbol   | Erläuterung  |
|--|--|
| –  | Nichts vorhanden <sup>1)</sup>   |
| 0  | Weniger als die Hälfte von 1 in der letzten besetzten Stelle, jedoch mehr als nichts                                 |
| ( )  | Aussagewert eingeschränkt, da der Zahlenwert durch das Geheimhaltungsverfahren relativ stark verändert wurde         |
| .  | Keine Angabe, da der Zahlenwert geheim zu halten ist oder durch das Geheimhaltungsverfahren zu stark verändert wurde |
| Abweichungen in den Summen durch Runden der Zahlen |  |

| Merkmal   | Definition   |
|---|--|
| Anteil der zu Wohnzwecken vermieteten Wohnungen (auch mietfrei) | Der Anteil der zu Wohnzwecken vermieteten Wohnungen (auch mietfrei) stellt den Anteil der zu Wohnzwecken vermieteten (oder mietfrei überlassenen) Wohnungen an allen bewohnten und leer stehenden Wohnungen dar. Nicht berücksichtigt sind: Ferien- und Freizeitwohnungen, Diplomatenwohnungen/ Wohnungen ausländischer Streitkräfte sowie gewerblich genutzte Wohnungen. Die Berechnung erfolgt für Wohnungen in Wohngebäuden (ohne Wohnheime).   |
| Anteil des selbstgenutzten Wohneigentums                        | Der Anteil des selbstgenutzten Wohneigentums stellt den Anteil der von Eigentümerinnen/ Eigentümern bewohnten Wohnungen an allen bewohnten und leer stehenden Wohnungen dar. Nicht berücksichtigt sind: Ferien- und Freizeitwohnungen, Diplomatenwohnungen/ Wohnungen ausländischer Streitkräfte sowie gewerblich genutzte Wohnungen. Die Berechnung erfolgt für Wohnungen in Wohngebäuden (ohne Wohnheime).   |
| Art der Wohnungsnutzung   | <p>Die Art der Wohnungsnutzung beschreibt, ob und von wem (Mieter/-in oder Eigentümer/-in) die Wohnung zum Stichtag genutzt wird.</p> <p><b>Von Eigentümer/-in bewohnt</b></p> <p>► Wenn mindestens eine/-r der Bewohner/-innen Eigentümer/-in der Wohnung ist.</p> <p><b>Zu Wohnzwecken vermietet (auch mietfrei)</b></p> <p>► Wenn keine/-r der Bewohner/-innen Eigentümer/-in der Wohnung ist, unabhängig davon, ob für die Wohnung Miete gezahlt wird oder diese mietfrei überlassen ist.</p> <p><b>Ferien- und Freizeitwohnung</b></p> <p>► Wohnung, in der Personen lediglich ihre Freizeit verbringen (z. B. am Wochenende, während des Urlaubs, der Ferien usw.). Sie kann von einem privaten Eigentümer/ einer privaten Eigentümerin selbst genutzt oder dauerhaft an eine dritte Person zur Freizeitnutzung vermietet (oder kostenlos überlassen) werden. Ferienwohnungen, die ständig gewerblich-hotelmäßig genutzt werden, gehören nicht dazu.</p> <p><b>Leer stehend</b></p> <p>► Wenn die Wohnung am Stichtag 9. Mai 2011 weder zu Wohnzwecken vermietet (auch mietfrei) ist, noch von dem Eigentümer/ der Eigentümerin selbst genutzt wird und auch keine Ferien- und Freizeitwohnung ist. Wenn die Wohnung wegen Umbau/ Modernisierung – bei Weiterbestehen des Mietverhältnisses – vorübergehend nicht genutzt werden kann, gilt diese Wohnung nicht als leer stehend.</p> <p><b>Diplomaten-/ Streitkräftewohnung</b></p> <p>► Eine Diplomatenwohnung/ Wohnung ausländischer Streitkräfte liegt immer dann vor, wenn mindestens einer der Bewohner oder eine der Bewohnerinnen einer ausländischen diplomatischen Vertretung, den ausländischen Streitkräften o. Ä. angehört, unabhängig davon, ob es sich dabei um Eigentümer/-innen oder Mieter/-innen handelt.</p> |

<sup>1)</sup> Dies kann ggf. durch das angewendete Geheimhaltungsverfahren bedingt sein.

| Merkmal                 | Definition  |
|-------------------------|---|
| Art des Gebäudes        | <p>Das Merkmal gibt die Art des Gebäudes an. Es wird unter anderem unterschieden zwischen Gebäuden, die überwiegend Wohnraum enthalten und Gebäuden, die überwiegend zu Geschäftszwecken genutzt werden.</p> <p><b>Gebäude mit Wohnraum</b></p> <p>► Für längere Dauer errichtete Bauwerke, die entweder vollständig oder teilweise für die Wohnversorgung von Haushalten bestimmt sind. Hierzu zählen auch administrative oder gewerblich genutzte Gebäude, wenn in ihnen mindestens eine zu Wohnzwecken genutzte Wohnung vorhanden ist. Gebäude mit Wohnraum gliedern sich in Wohngebäude und sonstige Gebäude mit Wohnraum.</p> <p><b>Wohngebäude</b></p> <p>► Gebäude, die mindestens zur Hälfte der Gesamtnutzfläche zu Wohnzwecken genutzt werden. Zu den Wohngebäuden gehören auch die Wohnheime (mit eigener Haushaltsführung der Bewohner/-innen).</p> <p><b>Wohngebäude (ohne Wohnheime)</b></p> <p>► Gebäude, die mindestens zur Hälfte der Gesamtnutzfläche zu Wohnzwecken genutzt werden (hier: ohne Wohnheime).</p> <p><b>Wohnheime (mit eigener Haushaltsführung der Bewohner/-innen)</b></p> <p>► Wohnheime sind Wohngebäude, die primär den Wohnbedürfnissen bestimmter Bevölkerungskreise dienen. Wohnheime besitzen Gemeinschaftsräume. Die Bewohner/-innen von Wohnheimen führen einen eigenen Haushalt.</p> <p><b>Sonstige Gebäude mit Wohnraum</b></p> <p>► Gebäude, in denen weniger als die Hälfte der Gesamtnutzfläche für Wohnzwecke genutzt wird, z. B. weil sich im Gebäude überwiegend Läden oder Büros befinden.</p> <p><b>Bewohnte Unterkünfte</b></p> <p>► Bewohnte Unterkünfte sind behelfsmäßige Bauten. Hierzu zählen z. B. Wohnbaracken, Bauwagen, Wohnwagen (z. B. auf Campingplätzen), Gartenlauben, Schrebergartenhütten, Jagdhütten, Weinberghütten, Almhütten, fest verankerte Wohnschiffe und Wohncontainer, sofern diese dauerhaft bewohnt werden.</p> |
| Auskunftspflichtige     | <p>Im Rahmen der Gebäude- und Wohnungszählung waren alle Eigentümer/-innen, Verwalter/-innen sowie sonstigen Verfügungs- und Nutzungsberechtigten der Gebäude und Wohnungen auskunftspflichtig.</p>   |
| Ausstattung der Wohnung | <p>Das Merkmal bezeichnet die Ausstattung in der Wohnung hinsichtlich Badewanne oder Dusche und WC. Ein WC ist eine Toilette mit Wasserspülung. Mit Badewanne/ Dusche sind eine fest eingebaute Badewanne oder eine fest eingebaute Dusche gemeint; diese verfügen über feste Wasserzu- und -abflussrohre.</p> <p>Es wird unterschieden zwischen:</p> <p><b>Badewanne/ Dusche und WC vorhanden</b><br/> <b>Badewanne/ Dusche und WC nicht vorhanden</b><br/> <b>Badewanne/ Dusche vorhanden, WC nicht vorhanden</b><br/> <b>Badewanne/ Dusche nicht vorhanden, WC vorhanden</b></p>   |
| Baujahr                 | <p>Mit Baujahr ist das Jahr der Bezugsfertigstellung des Gebäudes gemeint. Bei komplett zerstörten und wieder aufgebauten Gebäuden gilt das Jahr des Wiederaufbaus als Baujahr.</p> <p>Es werden folgende Klasseneinteilungen verwendet:</p> <p><b>Jahrzwanzigste</b></p> <ul style="list-style-type: none"> <li>– Vor 1950</li> <li>– 1950 – 1969</li> <li>– 1970 – 1989</li> <li>– 1990 und später</li> </ul> <p><b>Mikrozensusklassen:</b></p> <ul style="list-style-type: none"> <li>– Vor 1919</li> <li>– 1919 – 1948</li> <li>– 1949 – 1978</li> <li>– 1979 – 1986</li> <li>– 1987 – 1990</li> <li>– 1991 – 1995</li> <li>– 1996 – 2000</li> <li>– 2001 – 2004</li> <li>– 2005 – 2008</li> <li>– 2009 und später</li> </ul>   |

| Merkmal   | Definition   |
|---|--|
| Durchschnittliche Anzahl der Wohnungen je Wohngebäude | Die durchschnittliche Anzahl der Wohnungen je Wohngebäude ist das Verhältnis zwischen der Gesamtzahl der Wohnungen und der Gesamtzahl der Wohngebäude (ohne Wohnheime). Die Berechnung erfolgt für Wohnungen in Wohngebäuden (ohne Wohnheime).   |
| Durchschnittliche Wohnungsgröße in m <sup>2</sup>     | Die durchschnittliche Wohnungsgröße in m <sup>2</sup> ist das Verhältnis zwischen der Gesamtfläche in m <sup>2</sup> und der Gesamtzahl der Wohnungen. Nicht berücksichtigt sind: Diplomatenwohnungen/ Wohnungen ausländischer Streitkräfte sowie gewerblich genutzte Wohnungen. Die Berechnung erfolgt für Wohnungen in Wohngebäuden (ohne Wohnheime).  |
| Eigentümerquote                                       | Die Eigentümerquote stellt den Anteil der von Eigentümerinnen/ Eigentümern bewohnten Wohnungen an allen bewohnten Wohnungen dar. Nicht berücksichtigt sind: Leer stehende Wohnungen, Ferien- und Freizeitwohnungen, Diplomatenwohnungen/ Wohnungen ausländischer Streitkräfte sowie gewerblich genutzte Wohnungen. Die Berechnung erfolgt für Wohnungen in Wohngebäuden (ohne Wohnheime).  |
| Eigentumsform des Gebäudes                            | <p>Das Merkmal bildet ab, wem das Eigentum an dem Gebäude (nicht der einzelnen Wohnung) rechtlich zusteht. Dies können Privatpersonen oder juristische Personen sein.</p> <p><b>Gemeinschaft von Wohnungseigentümern/ -innen</b></p> <p>► Gilt für Gebäude mit Eigentumswohnungen, in denen den Eigentümern/-innen Sondereigentum an einer Wohnung in Verbindung mit dem Miteigentumsanteil am gemeinschaftlichen Eigentum zusteht.</p> <p><b>Privatperson/-en</b></p> <p>► Alle natürlichen Personen. Dies können Einzelpersonen, Paare oder sonstige Gruppen von Personen sein, z. B. Erbengemeinschaften.</p> <p><b>Wohnungsgenossenschaft</b></p> <p>► Alle Wohnungsunternehmen, die die Rechtsform einer Genossenschaft haben.</p> <p><b>Kommune oder Kommunales Wohnungsunternehmen</b></p> <p>► Unternehmen oder Einrichtung, bei denen die Kommune mit mehr als 50 % Nennkapital oder Stimmrecht beteiligt ist.</p> <p><b>Privatwirtschaftliches Wohnungsunternehmen</b></p> <p>► Alle privatrechtlichen Wohnungsunternehmen ohne Genossenschaften.</p> <p><b>Anderes privatwirtschaftliches Unternehmen</b></p> <p>► Alle privatrechtlichen Unternehmen, in deren Eigentum sich Wohnungen befinden, deren primärer Erwerbszweck aber nicht die Wohnungsvermietung ist (z. B. Banken, Versicherungen, Fonds).</p> <p><b>Bund oder Land</b></p> <p>► Unternehmen oder Einrichtung, bei denen der Bund oder das Land mit mehr als 50 % Nennkapital oder Stimmrecht beteiligt ist.</p> <p><b>Organisation ohne Erwerbszweck</b></p> <p>► z. B. Kirche</p> |
| Erhebungseinheiten                                    | Bei der Gebäude- und Wohnungszählung wurden alle Gebäude mit Wohnraum, bewohnte Unterkünfte und Wohnungen erhoben.   |
| Fläche der Wohnung in m <sup>2</sup>                  | <p>Grundfläche der gesamten Wohnung in m<sup>2</sup>. Zur Wohnung zählen auch außerhalb des eigentlichen Wohnungsabschlusses liegende Räume (z. B. Mansarden) sowie zu Wohnzwecken ausgebauter Keller- und Bodenräume.</p> <p>Zur Ermittlung der Wohnfläche sind anzurechnen:</p> <ul style="list-style-type: none"> <li>– voll: die Grundflächen von Räumen/ Raumteilen mit einer lichten Höhe von mindestens 2 Metern;</li> <li>– zur Hälfte: die Grundflächen von Räumen/ Raumteilen mit einer lichten Höhe von mindestens 1 Meter, aber weniger als 2 Metern; unbeheizbare Wintergärten, Schwimmbäder und ähnliche nach allen Seiten geschlossene Räume;</li> <li>– in der Regel zu einem Viertel, höchstens jedoch zur Hälfte: die Flächen von Balkonen, Loggien, Dachgärten, Terrassen.</li> </ul> <p>Die Fläche wird in 20 m<sup>2</sup>-Intervallen angegeben.</p>   |



| Merkmal                      | Definition   |
|------------------------------|--|
| Gebäudetyp                   | <p>Das Merkmal gibt die Bauart des Gebäudes an.</p> <p><b>Freistehendes Haus</b></p> <p>► Freistehendes Gebäude, unabhängig davon, ob es sich um ein Ein- oder Mehrfamilienhaus handelt.</p> <p><b>Doppelhaushälfte</b></p> <p>► Gebäude, das mit genau einem anderen Gebäude aneinander gebaut ist, unabhängig davon, ob es sich dabei um Ein- oder Mehrfamilienhäuser handelt.</p> <p><b>Gereihtes Haus</b></p> <p>► Gebäude, das mit mindestens zwei anderen Gebäuden aneinander gebaut ist, unabhängig davon, ob es sich dabei um Ein- oder Mehrfamilienhäuser handelt. Die Gebäude müssen nicht baugleich sein, sie können auch seitlich oder in der Höhe versetzt sein. Reiheneckhäuser zählen auch hierzu.</p> <p><b>Anderer Gebäudetyp</b></p> <p>► Alle Arten von Gebäuden, die nicht freistehendes Haus, Doppel- oder Reihenhauses sind sowie alle Arten von bewohnten Unterkünften.</p>   |
| Größe des privaten Haushalts | <p>Dieses Merkmal gibt die Anzahl der in einem privaten Haushalt lebenden Personen an.</p> <p><b>1 Person</b></p> <p><b>2 Personen</b></p> <p><b>3 Personen</b></p> <p><b>4 Personen</b></p> <p><b>5 Personen</b></p> <p><b>6 und mehr Personen</b></p>  |
| Heizungsart                  | <p>Das Merkmal bezeichnet die überwiegende Heizungsart im Gebäude.</p> <p><b>Fernheizung (Fernwärme)</b></p> <p>► Das Gebäude wird von einem zentralen Fernheizwerk aus mit Wärme versorgt (sog. Fernwärme).</p> <p><b>Etagenheizung</b></p> <p>► Unter einer Etagenheizung versteht man eine zentrale Heizanlage für sämtliche Räume einer abgeschlossenen Wohnung, wobei sich die Heizquelle meist innerhalb dieser Wohnung befindet, z. B. Gastherme.</p> <p><b>Blockheizung</b></p> <p>► Eine Blockheizung liegt vor, wenn ein Häuserblock durch ein zentrales Heizsystem beheizt wird und die Heizquelle sich in bzw. an einem der Gebäude oder in deren unmittelbarer Nähe befindet (sog. Nahwärme).</p> <p><b>Zentralheizung</b></p> <p>► Bei einer Zentralheizung werden sämtliche Wohneinheiten eines Gebäudes von einer zentralen Heizstelle, die sich innerhalb des Gebäudes (in der Regel im Keller) befindet, beheizt.</p> <p><b>Einzel-/ Mehrraumöfen (auch Nachtspeicherheizung)</b></p> <p>► Einzelöfen (z. B. Kohle- oder Nachtspeicheröfen) beheizen jeweils nur einen Raum, in dem sie stehen. In der Regel sind sie fest installiert. Ein Mehrraumofen (z. B. Kachelofen) beheizt gleichzeitig mehrere Räume (auch durch Luftkanäle).</p> <p><b>Keine Heizung im Gebäude oder in den Wohnungen</b></p> |
| Kernfamilie                  | <p>Eine Kernfamilie besteht aus zwei oder mehr Personen, die zu demselben privaten Haushalt gehören und setzt sich zusammen aus der Bezugsperson des privaten Haushalts – das heißt eine nach Alter, Familienstand und Geschlecht festgelegte zentrale Person des privaten Haushalts – und mindestens einer weiteren Person, z. B. der Partnerin/ dem Partner oder einem Kind der Bezugsperson. Dieses Familienkonzept beschränkt die Beziehungen zwischen Vorfahren und Nachfahren auf direkte Beziehungen (ersten Grades), das heißt auf Beziehungen zwischen Eltern und Kindern.</p>  |
| Kind                         | <p>Unter Kind ist ein leiblicher Sohn bzw. ein Stief- oder Adoptivsohn oder eine leibliche Tochter bzw. eine Stief- oder Adoptivtochter (ungeachtet des Alters) zu verstehen, dessen bzw. deren üblicher Aufenthaltsort sich im privaten Haushalt mindestens eines Elternteils befindet und ein Elternteil Bezugsperson und/ oder Partner/-in der Bezugsperson ist.</p>  |
| Leerstandsquote (Wohnungen)  | <p>Die Leerstandsquote (Wohnungen) stellt den Anteil der leer stehenden Wohnungen an allen bewohnten und leer stehenden Wohnungen dar. Nicht berücksichtigt sind: Ferien- und Freizeitwohnungen, Diplomatenwohnungen/ Wohnungen ausländischer Streitkräfte sowie gewerblich genutzte Wohnungen. Die Berechnung erfolgt für Wohnungen in Wohngebäuden (ohne Wohnheime).</p>   |

| Merkmal                                 | Definition   |
|---|--|
| Paar                                    | Der Begriff Paar umfasst Paare in einer Ehe, Paare in einer eingetragenen Lebenspartnerschaft und Paare in einer nichtehelichen Lebensgemeinschaft, die jeweils in einem privaten Haushalt zusammenleben. Ein Ehepaar ist ein gemäß gesetzlichem Familienstand zum Stichtag verheiratetes verschiedengeschlechtliches Paar in einem privaten Haushalt. Eine eingetragene Lebenspartnerschaft ist ein gemäß gesetzlichem Familienstand zum Stichtag rechtlich anerkanntes gleichgeschlechtliches Paar in einem privaten Haushalt. Eine nichteheliche Lebensgemeinschaft ist ein gemischtgeschlechtliches Paar in einem privaten Haushalt, das gemäß gesetzlichem Familienstand zum Stichtag nicht miteinander verheiratet war.  |
| Privater Haushalt                       | Ein privater Haushalt besteht aus mindestens einer Person. Zugrunde gelegt wird das „Konzept des gemeinsamen Wohnens“. Alle Personen, die unabhängig von ihrem Wohnstatus (Haupt-/Nebenwohnsitz) gemeinsam in einer Wohnung leben, gelten als Mitglieder desselben privaten Haushalts, sodass es einen privaten Haushalt pro belegter Wohnung gibt. Personen in Gemeinschafts- und Anstaltsunterkünften sind hier nicht enthalten, sondern nur Personen, die eine eigene Haushaltsführung aufweisen. Eine Person des privaten Haushalts wird als Bezugsperson – das heißt eine nach Alter, Familienstand und Geschlecht festgelegte zentrale Person des privaten Haushalts – bestimmt. Ausgehend von dieser Person werden der Haushaltstyp und die Stellung der weiteren Personen im privaten Haushalt bestimmt.   |
| Regionalschlüssel                       | <p>Der Regionalschlüssel kennzeichnet die hierarchische Struktur aller Verwaltungsebenen. Er wird einheitlich von den Statistischen Ämtern des Bundes und der Länder vergeben.</p> <p>Der Regionalschlüssel gliedert sich wie folgt:</p> <ul style="list-style-type: none"> <li>1. – 2. Stelle = Kennzahl des Bundeslandes</li> <li>3. Stelle = Kennzahl des Regierungsbezirks</li> <li>4. – 5. Stelle = Kennzahl des Kreises bzw. der kreisfreien Stadt</li> <li>6. – 9. Stelle = Verbandsschlüssel (in Brandenburg: Ämterschlüssel)</li> <li>10. – 12. Stelle = Gemeindekennzahl</li> </ul> <p>Der vierstellige Verbandsschlüssel weist durch die führende Ziffer auf die Art der Gemeinde hin:</p> <ul style="list-style-type: none"> <li>0 = verbandsfreie Gemeinde (in Brandenburg: amtsfreie Gemeinde),</li> <li>5 = verbandsangehörige Gemeinde (in Brandenburg: amtsangehörige Gemeinde),</li> <li>9 = gemeindefreies Gebiet.</li> </ul> <p>Die gemeindefreien Gebiete sind für den Zensus 2011 nicht relevant.</p> <p>Die Verwaltungsebene Regierungsbezirk ist nur für folgende Bundesländer verfügbar: Baden-Württemberg, Bayern, Hessen, Niedersachsen (hier: Statistische Region), Nordrhein-Westfalen und Sachsen.</p> <p>Die Verwaltungsebene Gemeindeverband ist nur für folgende Bundesländer verfügbar: Brandenburg (hier: Ämter), Mecklenburg-Vorpommern, Niedersachsen (hier: Samtgemeinde), Rheinland-Pfalz, Sachsen, Sachsen-Anhalt, Schleswig-Holstein und Thüringen.</p> |
| Seniorenstatus eines privaten Haushalts | <p>Dargelegt wird die Haushaltstruktur aller privaten Haushalte, wobei dies hier in Abhängigkeit vom Alter der in einem privaten Haushalt wohnhaften Personen erfolgt. Als Senioren/-innen gelten diejenigen Personen, welche zum Zensusstichtag 9. Mai 2011 das 65. Lebensjahr vollendet haben.</p> <p><b>Haushalte mit ausschließlich Senioren/-innen</b></p> <p><b>Haushalte mit Senioren/-innen und Jüngeren</b></p> <p><b>Haushalte ohne Senioren/-innen</b></p>  |
| Stichtagsbezogenheit der Merkmale       | Stichtag der Gebäude- und Wohnungszählung war der 9. Mai 2011. Alle Angaben beziehen sich auf diesen Zeitpunkt.  |

| Merkmal                                       | Definition   |
|---|--|
| Typ des privaten Haushalts<br>(nach Familien) | <p>Dieses Merkmal beschreibt, in welcher Konstellation die Personen eines privaten Haushalts gemeinschaftlich leben, mit Fokus auf die Existenz von Kindern im privaten Haushalt.</p> <p><b>Einpersonenhaushalte (Singlehaushalte)</b></p> <p>► Ein Einpersonenhaushalt bezeichnet einen privaten Haushalt mit einer allein lebenden Person.</p> <p><b>Paare ohne Kind(er)</b></p> <p><b>Paare mit Kind(ern)</b></p> <p><b>Alleinerziehende Elternteile</b></p> <p>► Eine alleinerziehende Mutter oder ein alleinerziehender Vater ist ein Elternteil ohne Partner/-in mit mindestens einem Kind innerhalb eines privaten Haushalts.</p> <p><b>Mehrpersonenhaushalte ohne Kernfamilie</b></p> <p>► Unter Mehrpersonenhaushalten ohne Kernfamilie werden alle anderen privaten Mehrpersonenhaushalte zusammengefasst, die durch die zuvor genannten Kategorien nicht abgedeckt sind, wie etwa nicht eingetragene Lebenspartnerschaften gleichgeschlechtlicher Paare, Wohngemeinschaften, Großeltern-Enkel-Haushalte ohne Elternteile etc.</p> |
| Wohnung                                       | <p>Unter einer Wohnung sind nach außen abgeschlossene, zu Wohnzwecken bestimmte, in der Regel zusammenliegende Räume zu verstehen, die die Führung eines eigenen Haushalts ermöglichen und nicht vollständig für gewerbliche Zwecke genutzt werden.</p> <p>Eine Wohnung muss nicht notwendigerweise eine Küche oder Kochnische enthalten.</p> <p>Wohnungen haben einen eigenen Eingang unmittelbar vom Freien, von einem Treppenhaus oder einem Vorraum. Zur Wohnung können aber auch außerhalb des eigentlichen Wohnungsabschlusses liegende, zu Wohnzwecken ausgebaute Keller- oder Bodenräume (z. B. Mansarden) gehören.</p>  |
| Zahl der Räume                                | <p>Die Zahl der Räume umfasst alle Wohn-, Ess- und Schlafzimmer und andere separate Räume (z. B. bewohnbare Keller- und Bodenräume) von mindestens 6 m<sup>2</sup> Größe sowie abgeschlossene Küchen, unabhängig von deren Größe. Bad, Toilette, Flur und Wirtschaftsräume werden grundsätzlich nicht mitgezählt. Ein Wohnzimmer mit einer Essecke, Schlafnische oder Kochnische ist als ein Raum zu zählen. Dementsprechend bestehen Wohnungen, in denen es keine bauliche Trennung der einzelnen Wohnbereiche gibt (z. B. sogenannte „Loftwohnungen“), aus nur einem Raum.</p> <p><b>1 Raum</b></p> <p><b>2 Räume</b></p> <p><b>3 Räume</b></p> <p><b>4 Räume</b></p> <p><b>5 Räume</b></p> <p><b>6 Räume</b></p> <p><b>7 und mehr Räume</b></p>   |

## **Herausgeber**

Statistisches Landesamt Rheinland-Pfalz  
Mainzer Straße 14-16  
56130 Bad Ems

## **Auskunftsdienst**

E-Mail: [info@statistik.rlp.de](mailto:info@statistik.rlp.de)  
Telefon: 02603 71-4444  
Telefax: 02603 71-19 4444

## **Copyright**

© Statistisches Landesamt Rheinland-Pfalz  
Bad Ems 2014

Vervielfältigung und Verbreitung mit Quellenangabe gestattet.





Rheinland-Pfalz

STATISTISCHES LANDESAMT



# zensus 2011

## **Gebäude und Wohnungen sowie Wohnverhältnisse der Haushalte**

Gemeinde  
Basberg

am 9. Mai 2011

Ergebnisse des Zensus 2011



## Inhaltsverzeichnis

|   |    |
|---|----|
| Einführung .....  | 4  |
| Rechtliche Grundlagen .....   | 4  |
| Methode .....   | 4  |
| Systematik von Gebäuden und Wohnungen .....   | 5  |
| Tabellen  |    |
| 1.1 Gebäude mit Wohnraum und Wohnungen in Gebäuden mit Wohnraum<br>nach Baujahr, Gebäudetyp, Zahl der Wohnungen, Eigentumsform und Heizungsart .....        | 6  |
| 1.2 Gebäude mit Wohnraum nach Baujahr und Gebäudeart, Gebäudetyp,<br>Zahl der Wohnungen, Eigentumsform und Heizungsart .....                                | 8  |
| 1.3.1 Gebäude mit Wohnraum nach regionaler Einheit und Baujahr, Gebäudeart,<br>Gebäudetyp, Zahl der Wohnungen, Eigentumsform und Heizungsart .....          | 10 |
| 1.3.2 Gebäude mit Wohnraum nach regionaler Einheit und Baujahr, Gebäudeart,<br>Gebäudetyp, Zahl der Wohnungen, Eigentumsform und Heizungsart – in % – ..... | 12 |
| 2.1 Wohnungen in Gebäuden mit Wohnraum nach Art der Nutzung,<br>Fläche der Wohnung, Zahl der Räume und Ausstattung .....                                    | 14 |
| 2.2.1 Wohnungen in Gebäuden mit Wohnraum nach regionaler Einheit und<br>Art der Nutzung, Fläche der Wohnung, Zahl der Räume und Ausstattung .....           | 15 |
| 2.2.2 Wohnungen in Gebäuden mit Wohnraum nach regionaler Einheit und<br>Art der Nutzung, Fläche der Wohnung, Zahl der Räume und Ausstattung – in % – .....  | 16 |
| 3.1 Gebäude- und Wohnungskennzahlen im regionalen Vergleich .....   | 17 |
| 3.2 Weitere Wohnungskennzahlen im regionalen Vergleich .....  | 20 |
| 4.1 Haushalte nach Typ des privaten Haushalts (nach Familien) und Art der Wohnungs-<br>nutzung, Fläche der Wohnung und Zahl der Räume .....                 | 23 |
| 4.2 Haushalte nach Größe des privaten Haushalts und Art der Wohnungsnutzung,<br>Fläche der Wohnung und Zahl der Räume .....                                 | 24 |
| 4.3 Haushalte nach Seniorenstatus des privaten Haushalts und Art der Wohnungsnutzung,<br>Fläche der Wohnung und Zahl der Räume .....                        | 25 |
| Definitionen .....  | 26 |

## Einführung

Der Zensus 2011 ist eine Bevölkerungs-, Gebäude- und Wohnungszählung. Dabei werden – soweit möglich – bereits vorhandene Daten aus Verwaltungsregistern für statistische Zwecke genutzt. Eine Haushaltebefragung auf Stichprobenbasis, eine Vollerhebung aller an Anschriften mit Sonderbereichen lebenden Personen (Wohnheime und Gemeinschaftsunterkünfte) sowie eine postalische Befragung zu Gebäude- und Wohnungsdaten bei den Eigentümerinnen und Eigentümern oder Verwalterinnen und Verwaltern ergänzen und korrigieren die Informationen aus den Registern. Eine traditionelle Volkszählung inklusive einer Gebäude- und Wohnungszählung wurde in den alten Bundesländern letztmalig 1987, in der DDR letztmalig 1981 durchgeführt. Eine Gebäude- und Wohnungszählung fand nach der Wiedervereinigung nur in den neuen Bundesländern im Jahr 1995 statt.

Ziel des Zensus 2011 war zum einen die Ermittlung der amtlichen Einwohnerzahlen zum Stichtag 9. Mai 2011. Zum anderen wurden wichtige Strukturinformationen erhoben, welche eine umfassende Datengrundlage bieten, wie die Menschen in Deutschland leben, wohnen und arbeiten.

Die vorliegende Publikation präsentiert Ergebnisse des Zensus 2011 zu den Themen Gebäude, Wohnungen und Wohnverhältnisse von Haushalten nach Abschluss der Datenaufbereitung.

## Rechtliche Grundlagen

Die rechtlichen Grundlagen des Zensus 2011 bilden

- die Verordnung Europäische Gemeinschaft (EG) Nummer 763/2008 des Europäischen Parlaments und des Rates vom 9. Juli 2008 über Volks- und Wohnungszählungen,
- das Zensusvorbereitungsgesetz (ZensVorbG 2011),
- das Zensusgesetz 2011 (ZensG 2011),
- die Stichprobenverordnung Zensusgesetz 2011 (StichprobenV),
- sowie die jeweiligen landesrechtlichen Regelungen zur Ausführung des ZensG 2011.

Nach § 1 Abs. 1 ZensG 2011 führten die Statistischen Ämter des Bundes und der Länder eine Bevölkerungs-, Gebäude- und Wohnungszählung (Zensus) mit Stand zum 9. Mai 2011 (Berichtszeitpunkt) als Bundesstatistik durch.

Gemäß § 1 Abs. 3 ZensG 2011 dient der Zensus unter anderem der Gewinnung von Grunddaten für das Gesamtsystem der amtlichen Statistik sowie von Strukturdaten über die Bevölkerung als Datengrundlage für vielfältige politische Entscheidungen.

Die nachstehend veröffentlichten Ergebnisse wurden auf Basis folgender Erhebungen und statistischer Verfahren ermittelt:

- Daten aus der Gebäude- und Wohnungszählung (§ 6 ZensG 2011),
- Daten aus der Zusammenführung der Datensätze und Haushaltegenerierung (§ 9 Abs. 3 ZensG 2011).

## Methode

Da es in Deutschland zu Gebäude- und Wohnungsdaten keine flächendeckenden Register gibt, wurden die Angaben zu Gebäuden und Wohnungen durch eine postalische Befragung der Eigentümerinnen und Eigentümer oder Verwalterinnen und Verwalter von Gebäuden und Wohnungen sowie bewohnten Unterkünften gewonnen. Die zum Stichtag 9. Mai 2011 als Vollerhebung durchgeführte Gebäude- und Wohnungszählung liefert Informationen zu Gebäuden mit Wohnraum sowie zu den darin befindlichen Wohnungen. Zu rein gewerblich genutzten Objekten werden keine Informationen angeboten.



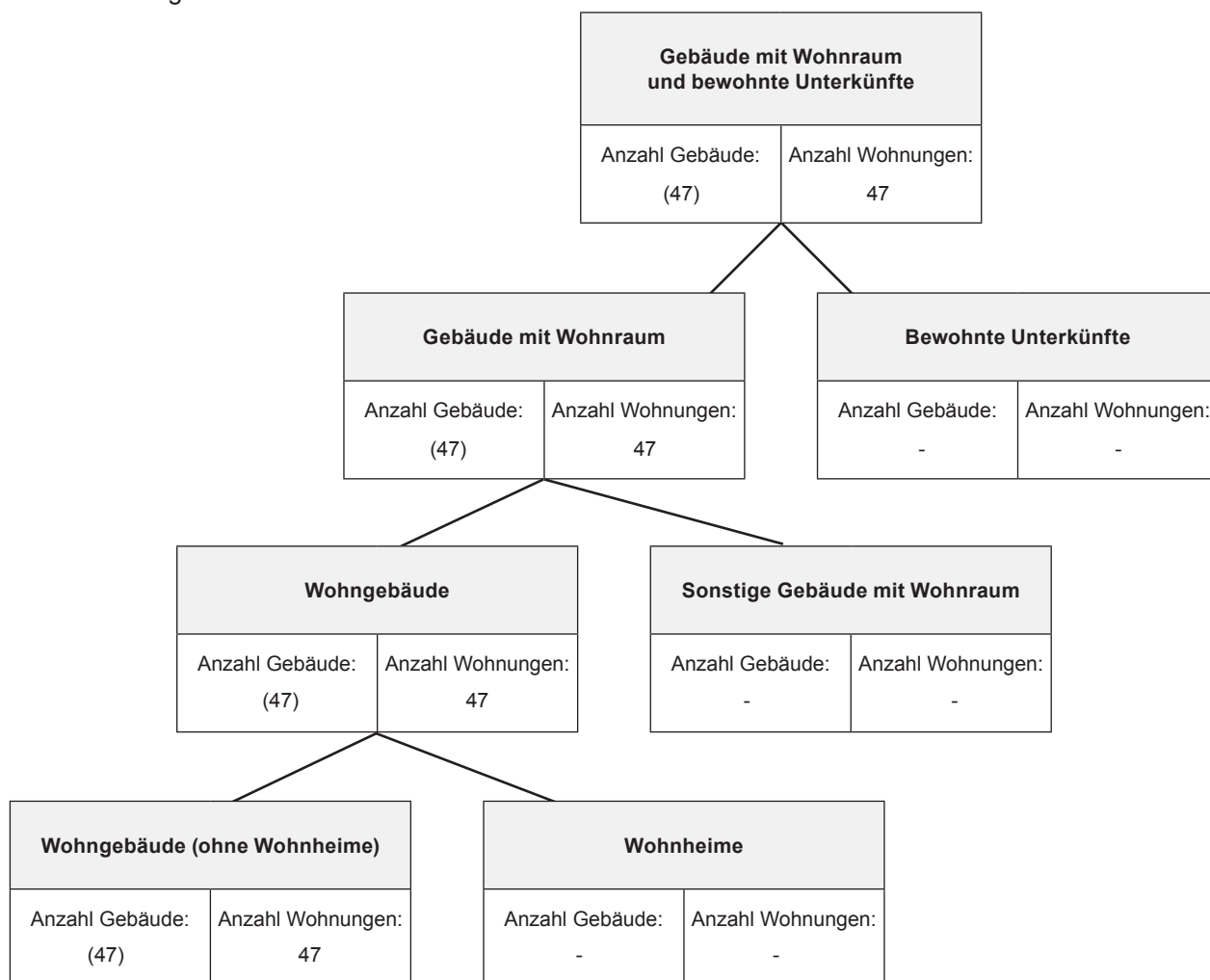
Durch das statistische Verfahren der Haushaltegenerierung stehen nicht nur die gesammelten Informationen zu Bevölkerung, Gebäuden und Wohnungen zur Verfügung, sondern zusätzlich auch Angaben zu Haushalts- und Familienstrukturen. Dabei wurden anschriftenweise Personen zu Haushalten zusammengefasst und den in der Gebäude- und Wohnungszählung erfassten Wohnungen zugeordnet. Die Haushaltegenerierung bildet daher die Wohnhaushalte an einer Anschrift ab. Die Zahl der Haushalte kann von der Zahl der bewohnten Wohnungen abweichen, da ein Haushalt beispielsweise bei Umzügen vorübergehend mehrere Wohnungen nutzen kann.

Bei allen Veröffentlichungen der amtlichen Statistik in Deutschland sind die Einzelangaben der Befragten grundsätzlich geheim zu halten (§ 16 Bundesstatistikgesetz). Bei allen Ergebnisbestandteilen aus Registerauszählungen oder Vollerhebungen des Zensus 2011 erfolgt die Geheimhaltung durch das maschinelle, datenverändernde Verfahren SAFE (Verfahren zur **s**icheren **A**nonymisierung für **E**inzeldaten). Dieses Verfahren stellt sicher, dass bereits vor Erstellung einer Ergebnistabelle kein Datensatz vorhanden ist, welcher Rückschlüsse auf Einzelfälle zulässt.

Weiterführende methodische Informationen zum Zensusmodell und zur Geheimhaltung stehen unter [www.zensus2011.de](http://www.zensus2011.de) zur Verfügung.

## Systematik von Gebäuden und Wohnungen

Im Rahmen des Zensus 2011 werden die Gebäude und Wohnungen nach der Art des Gebäudes in hierarchischen Strukturen abgebildet. Nachstehende Abbildung zeigt die Ergebnisse für die regionale Einheit dieser Veröffentlichung.



Die Ergebnisse zur Gebäude- und Wohnungszählung betrachten ausschließlich Gebäude mit Wohnraum. Bewohnte Unterkünfte bleiben daher für die Ergebnistabellen unberücksichtigt.

## 1.1 Gebäude mit Wohnraum und Wohnungen in Gebäuden mit Wohnraum nach Baujahr, Gebäudetyp, Zahl der Wohnungen, Eigentumsform und Heizungsart

|  | Gebäude mit Wohnraum |           | darunter    |           |
|--|----------------------|-----------|-------------|-----------|
|  | Gebäude              | Wohnungen | Wohngebäude |           |
|  |                      |           | Gebäude     | Wohnungen |
|  | Anzahl               | Anzahl    | Anzahl      | Anzahl    |
| <b>Insgesamt</b>                             |                      |           |             |           |
| Insgesamt                                    | (47)                 | 47        | (47)        | 47        |
| <b>Baujahr</b>                               |                      |           |             |           |
| Vor 1919                                     | (25)                 | 25        | (25)        | 25        |
| 1919 - 1948                                  | -                    | -         | -           | -         |
| 1949 - 1978                                  | 4                    | 4         | 4           | 4         |
| 1979 - 1986                                  | 9                    | 9         | 9           | 9         |
| 1987 - 1990                                  | -                    | -         | -           | -         |
| 1991 - 1995                                  | 3                    | 3         | 3           | 3         |
| 1996 - 2000                                  | 6                    | 6         | 6           | 6         |
| 2001 - 2004                                  | -                    | -         | -           | -         |
| 2005 - 2008                                  | -                    | -         | -           | -         |
| 2009 und später                              | -                    | -         | -           | -         |
| <b>Gebäudetyp nach Zahl der Wohnungen</b>    |                      |           |             |           |
| Freistehendes Haus Insgesamt                 | 41                   | 41        | 41          | 41        |
| mit 1 Wohnung                                | (41)                 | (41)      | (41)        | (41)      |
| mit 2 Wohnungen                              | -                    | -         | -           | -         |
| mit 3 und mehr Wohnungen                     | -                    | -         | -           | -         |
| Doppelhaushälfte Insgesamt                   | 6                    | 6         | 6           | 6         |
| mit 1 Wohnung                                | 6                    | 6         | 6           | 6         |
| mit 2 Wohnungen                              | -                    | -         | -           | -         |
| mit 3 und mehr Wohnungen                     | -                    | -         | -           | -         |
| Gereihtes Haus Insgesamt                     | -                    | -         | -           | -         |
| mit 1 Wohnung                                | -                    | -         | -           | -         |
| mit 2 Wohnungen                              | -                    | -         | -           | -         |
| mit 3 und mehr Wohnungen                     | -                    | -         | -           | -         |
| Anderer Gebäudetyp Insgesamt                 | -                    | -         | -           | -         |
| mit 1 Wohnung                                | -                    | -         | -           | -         |
| mit 2 Wohnungen                              | -                    | -         | -           | -         |
| mit 3 und mehr Wohnungen                     | -                    | -         | -           | -         |
| <b>Zahl der Wohnungen im Gebäude</b>         |                      |           |             |           |
| 1 Wohnung                                    | (47)                 | (47)      | (47)        | (47)      |
| 2 Wohnungen                                  | -                    | -         | -           | -         |
| 3 - 6 Wohnungen                              | -                    | -         | -           | -         |
| 7 - 12 Wohnungen                             | -                    | -         | -           | -         |
| 13 und mehr Wohnungen                        | -                    | -         | -           | -         |
| <b>Eigentumsform des Gebäudes</b>            |                      |           |             |           |
| Gemeinschaft von Wohnungseigentümern/-innen  | -                    | -         | -           | -         |
| Privatperson/-en                             | (47)                 | 47        | (47)        | 47        |
| Wohnungsgenossenschaft                       | -                    | -         | -           | -         |
| Kommune oder kommunales Wohnungsunternehmen  | -                    | -         | -           | -         |
| Privatwirtschaftliches Wohnungsunternehmen   | -                    | -         | -           | -         |
| Anderes privatwirtschaftliches Unternehmen   | -                    | -         | -           | -         |
| Bund oder Land                               | -                    | -         | -           | -         |
| Organisation ohne Erwerbszweck (z.B. Kirche) | -                    | -         | -           | -         |

Noch: 1.1 Gebäude mit Wohnraum und Wohnungen in Gebäuden mit Wohnraum nach Baujahr, Gebäudetyp,  
Zahl der Wohnungen, Eigentumsform und Heizungsart

|   | Gebäude mit Wohnraum |           | darunter    |           |
|---|----------------------|-----------|-------------|-----------|
|   |                      |           | Wohngebäude |           |
|   | Gebäude              | Wohnungen | Gebäude     | Wohnungen |
|   | Anzahl               | Anzahl    | Anzahl      | Anzahl    |
| <b>Heizungsart</b>                                  |                      |           |             |           |
| Fernheizung (Fernwärme)                             | -                    | -         | -           | -         |
| Etagenheizung                                       | -                    | -         | -           | -         |
| Blockheizung  | -                    | -         | -           | -         |
| Zentralheizung                                      | (41)                 | 41        | (41)        | 41        |
| Einzel-/Mehrraumöfen (auch<br>Nachtspeicherheizung) | 6                    | 6         | 6           | 6         |
| Keine Heizung im Gebäude oder in den<br>Wohnungen   | -                    | -         | -           | -         |

Bei den ausgewiesenen Wohnungszahlen sind gewerblich genutzte Wohnungen nicht, Diplomatenwohnungen/Wohnungen ausländischer Streitkräfte nur in der „Insgesamt-Zeile“ berücksichtigt.

Die ausgewiesenen Zahlen zu „Gebäudetyp nach Zahl der Wohnungen“ und „Zahl der Wohnungen im Gebäude“ können Abweichungen zwischen der Anzahl der Gebäude und der entsprechenden Zahl der Wohnungen in diesen Gebäuden aufweisen. Dies ist auf das beim Zensus 2011 eingesetzte Geheimhaltungsverfahren zurückzuführen sowie auf die in den Wohnungsauswertungen nicht berücksichtigten Diplomatenwohnungen/Wohnungen ausländischer Streitkräfte bzw. gewerblich genutzten Wohnungen.

## 1.2 Gebäude mit Wohnraum nach Baujahr und Gebäudeart, Gebäudetyp, Zahl der Wohnungen, Eigentumsform und Heizungsart

|  | Insgesamt | Baujahr (Jahrzwanzigste) |             |             |                 |
|--|-----------|--------------------------|-------------|-------------|-----------------|
|  |           | Vor 1950                 | 1950 - 1969 | 1970 - 1989 | 1990 und später |
|  | Anzahl    | Anzahl                   | Anzahl      | Anzahl      | Anzahl          |
| <b>Insgesamt</b>                             |           |                          |             |             |                 |
| Insgesamt                                    | (47)      | 25                       | -           | 13          | 9               |
| <b>Art des Gebäudes</b>                      |           |                          |             |             |                 |
| Gebäude mit Wohnraum                         | (47)      | 25                       | -           | 13          | 9               |
| Wohngebäude                                  | (47)      | 25                       | -           | 13          | 9               |
| Wohngebäude (ohne Wohnheime)                 | (47)      | 25                       | -           | 13          | 9               |
| Wohnheime                                    | -         | -                        | -           | -           | -               |
| Sonstige Gebäude mit Wohnraum                | -         | -                        | -           | -           | -               |
| <b>Gebäudetyp nach Zahl der Wohnungen</b>    |           |                          |             |             |                 |
| Freistehendes Haus Insgesamt                 | 41        | 22                       | -           | 13          | 6               |
| mit 1 Wohnung                                | (41)      | 22                       | -           | 13          | 6               |
| mit 2 Wohnungen                              | -         | -                        | -           | -           | -               |
| mit 3 und mehr Wohnungen                     | -         | -                        | -           | -           | -               |
| Doppelhaushälfte Insgesamt                   | 6         | 3                        | -           | -           | 3               |
| mit 1 Wohnung                                | 6         | 3                        | -           | -           | 3               |
| mit 2 Wohnungen                              | -         | -                        | -           | -           | -               |
| mit 3 und mehr Wohnungen                     | -         | -                        | -           | -           | -               |
| Gereihtes Haus Insgesamt                     | -         | -                        | -           | -           | -               |
| mit 1 Wohnung                                | -         | -                        | -           | -           | -               |
| mit 2 Wohnungen                              | -         | -                        | -           | -           | -               |
| mit 3 und mehr Wohnungen                     | -         | -                        | -           | -           | -               |
| Anderer Gebäudetyp Insgesamt                 | -         | -                        | -           | -           | -               |
| mit 1 Wohnung                                | -         | -                        | -           | -           | -               |
| mit 2 Wohnungen                              | -         | -                        | -           | -           | -               |
| mit 3 und mehr Wohnungen                     | -         | -                        | -           | -           | -               |
| <b>Zahl der Wohnungen im Gebäude</b>         |           |                          |             |             |                 |
| 1 Wohnung                                    | (47)      | 25                       | -           | 13          | 9               |
| 2 Wohnungen                                  | -         | -                        | -           | -           | -               |
| 3 - 6 Wohnungen                              | -         | -                        | -           | -           | -               |
| 7 - 12 Wohnungen                             | -         | -                        | -           | -           | -               |
| 13 und mehr Wohnungen                        | -         | -                        | -           | -           | -               |
| <b>Eigentumsform des Gebäudes</b>            |           |                          |             |             |                 |
| Gemeinschaft von Wohnungseigentümern/-innen  | -         | -                        | -           | -           | -               |
| Privatperson/-en                             | (47)      | 25                       | -           | 13          | 9               |
| Wohnungsgenossenschaft                       | -         | -                        | -           | -           | -               |
| Kommune oder kommunales Wohnungsunternehmen  | -         | -                        | -           | -           | -               |
| Privatwirtschaftliches Wohnungsunternehmen   | -         | -                        | -           | -           | -               |
| Anderes privatwirtschaftliches Unternehmen   | -         | -                        | -           | -           | -               |
| Bund oder Land                               | -         | -                        | -           | -           | -               |
| Organisation ohne Erwerbszweck (z.B. Kirche) | -         | -                        | -           | -           | -               |

Noch: 1.2 Gebäude mit Wohnraum nach Baujahr und Gebäudeart, Gebäudetyp, Zahl der Wohnungen,  
Eigentumsform und Heizungsart

|   | Insgesamt | Baujahr (Jahrzwanzigste) |             |             |                 |
|---|-----------|--------------------------|-------------|-------------|-----------------|
|   |           | Vor 1950                 | 1950 - 1969 | 1970 - 1989 | 1990 und später |
|   | Anzahl    | Anzahl                   | Anzahl      | Anzahl      | Anzahl          |
| <b>Heizungsart</b>                                  |           |                          |             |             |                 |
| Fernheizung (Fernwärme)                             | -         | -                        | -           | -           | -               |
| Etagenheizung                                       | -         | -                        | -           | -           | -               |
| Blockheizung  | -         | -                        | -           | -           | -               |
| Zentralheizung                                      | (41)      | 22                       | -           | 13          | 6               |
| Einzel-/Mehrraumöfen (auch<br>Nachtspeicherheizung) | 6         | 3                        | -           | -           | 3               |
| Keine Heizung im Gebäude oder in<br>den Wohnungen   | -         | -                        | -           | -           | -               |

## 1.3.1 Gebäude mit Wohnraum nach regionaler Einheit und Baujahr, Gebäudeart, Gebäudetyp, Zahl der Wohnungen, Eigentumsform und Heizungsart

|   | Gebäude |                             |                       |                 |             |
|---|---------|-----------------------------|-----------------------|-----------------|-------------|
|   | Basberg | Verbandsgemeinde Hillesheim | Landkreis Vulkaneifel | Rheinland-Pfalz | Deutschland |
|   | Anzahl  | Anzahl                      | Anzahl                | Anzahl          | Anzahl      |
| <b>Insgesamt</b>                          |         |                             |                       |                 |             |
| Insgesamt                                 | (47)    | 3 475                       | 23 720                | 1 183 475       | 18 922 618  |
| <b>Baujahr</b>                            |         |                             |                       |                 |             |
| Vor 1919                                  | (25)    | 675                         | 3 744                 | 181 833         | 2 655 042   |
| 1919 - 1948                               | -       | 305                         | 2 215                 | 123 453         | 2 307 543   |
| 1949 - 1978                               | 4       | 1 146                       | 9 290                 | 462 714         | 7 188 157   |
| 1979 - 1986                               | 9       | 368                         | 2 600                 | 120 331         | 1 828 250   |
| 1987 - 1990                               | -       | (124)                       | 817                   | 47 821          | 736 588     |
| 1991 - 1995                               | 3       | (220)                       | 1 365                 | 69 320          | 1 153 484   |
| 1996 - 2000                               | 6       | 324                         | 1 782                 | 79 166          | 1 434 704   |
| 2001 - 2004                               | -       | 149                         | 982                   | 47 349          | 790 074     |
| 2005 - 2008                               | -       | (131)                       | 669                   | 36 981          | 594 658     |
| 2009 und später                           | -       | 33                          | 256                   | 14 507          | 234 118     |
| <b>Art des Gebäudes</b>                   |         |                             |                       |                 |             |
| Gebäude mit Wohnraum                      | (47)    | 3 475                       | 23 720                | 1 183 475       | 18 922 618  |
| Wohngebäude                               | (47)    | 3 346                       | 22 800                | 1 140 000       | 18 259 360  |
| Wohngebäude (ohne Wohnheime)              | (47)    | 3 346                       | 22 794                | 1 139 024       | 18 239 634  |
| Wohnheime                                 | -       | -                           | 6                     | 976             | 19 726      |
| Sonstige Gebäude mit Wohnraum             | -       | 129                         | 920                   | 43 475          | 663 258     |
| <b>Gebäudetyp nach Zahl der Wohnungen</b> |         |                             |                       |                 |             |
| Freistehendes Haus Insgesamt              | 41      | 2 783                       | 18 981                | 813 645         | 11 670 098  |
| mit 1 Wohnung                             | (41)    | 2 244                       | 14 970                | 597 607         | 7 865 099   |
| mit 2 Wohnungen                           | -       | 405                         | 2 930                 | 143 967         | 2 363 400   |
| mit 3 und mehr Wohnungen                  | -       | 134                         | 1 081                 | 72 071          | 1 441 599   |
| Doppelhaushälfte Insgesamt                | 6       | 261                         | 1 714                 | 131 807         | 2 767 712   |
| mit 1 Wohnung                             | 6       | 191                         | 1 270                 | 93 446          | 1 961 269   |
| mit 2 Wohnungen                           | -       | (48)                        | 301                   | 21 364          | 424 662     |
| mit 3 und mehr Wohnungen                  | -       | 22                          | 143                   | 16 997          | 381 781     |
| Gereihtes Haus Insgesamt                  | -       | 278                         | 1 896                 | 187 370         | 3 714 711   |
| mit 1 Wohnung                             | -       | 200                         | 1 400                 | 119 829         | 2 093 366   |
| mit 2 Wohnungen                           | -       | 47                          | 270                   | 22 255          | 311 332     |
| mit 3 und mehr Wohnungen                  | -       | 31                          | 226                   | 45 286          | 1 310 013   |
| Anderer Gebäudetyp Insgesamt              | -       | 153                         | 1 129                 | 50 653          | 770 097     |
| mit 1 Wohnung                             | -       | 125                         | 857                   | 33 076          | 419 909     |
| mit 2 Wohnungen                           | -       | 12                          | (175)                 | 7 730           | 130 258     |
| mit 3 und mehr Wohnungen                  | -       | 16                          | 97                    | 9 847           | 219 930     |
| <b>Zahl der Wohnungen im Gebäude</b>      |         |                             |                       |                 |             |
| 1 Wohnung                                 | (47)    | 2 760                       | 18 497                | 843 958         | 12 339 643  |
| 2 Wohnungen                               | -       | 512                         | 3 676                 | 195 316         | 3 229 652   |
| 3 - 6 Wohnungen                           | -       | 197                         | 1 418                 | 114 928         | 2 251 854   |
| 7 - 12 Wohnungen                          | -       | 3                           | 97                    | 23 254          | 882 631     |
| 13 und mehr Wohnungen                     | -       | 3                           | (32)                  | 6 019           | 218 838     |

Noch: 1.3.1 Gebäude mit Wohnraum nach regionaler Einheit und Baujahr, Gebäudeart, Gebäudetyp, Zahl der Wohnungen, Eigentumsform und Heizungsart

|  | Gebäude |                             |                       |                 |             |
|--|---------|-----------------------------|-----------------------|-----------------|-------------|
|  | Basberg | Verbandsgemeinde Hillesheim | Landkreis Vulkaneifel | Rheinland-Pfalz | Deutschland |
|  | Anzahl  | Anzahl                      | Anzahl                | Anzahl          | Anzahl      |
| <b>Eigentumsform des Gebäudes</b>                |         |                             |                       |                 |             |
| Gemeinschaft von Wohnungseigentümern/-innen      | -       | 182                         | 1 132                 | 88 519          | 1 767 017   |
| Privatperson/-en                                 | (47)    | 3 263                       | 22 381                | 1 060 228       | 15 968 275  |
| Wohnungsgenossenschaft                           | -       | -                           | -                     | 3 425           | 288 767     |
| Kommune oder kommunales Wohnungsunternehmen      | -       | -                           | 48                    | 12 683          | 332 089     |
| Privatwirtschaftliches Wohnungsunternehmen       | -       | 3                           | 47                    | 8 438           | 316 086     |
| Anderes privatwirtschaftliches Unternehmen       | -       | 18                          | 59                    | 4 760           | 131 832     |
| Bund oder Land                                   | -       | -                           | 3                     | 1 109           | 44 215      |
| Organisation ohne Erwerbszweck (z.B. Kirche)     | -       | 9                           | 50                    | 4 313           | 74 337      |
| <b>Heizungsart</b>                               |         |                             |                       |                 |             |
| Fernheizung (Fernwärme)                          | -       | 53                          | 317                   | 28 315          | 1 020 473   |
| Etagenheizung                                    | -       | 67                          | 447                   | 69 769          | 1 218 091   |
| Blockheizung                                     | -       | 18                          | (89)                  | 5 500           | 186 429     |
| Zentralheizung                                   | (41)    | 2 762                       | 18 994                | 964 750         | 14 951 706  |
| Einzel-/Mehrraumöfen (auch Nachtspeicherheizung) | 6       | 534                         | 3 512                 | 103 185         | 1 435 746   |
| Keine Heizung im Gebäude oder in den Wohnungen   | -       | (41)                        | 361                   | 11 956          | 110 173     |

## 1.3.2 Gebäude mit Wohnraum nach regionaler Einheit und Baujahr, Gebäudeart, Gebäudetyp, Zahl der Wohnungen, Eigentumsform und Heizungsart -in %-

|   | Gebäude |                             |                       |                 |             |
|---|---------|-----------------------------|-----------------------|-----------------|-------------|
|   | Basberg | Verbandsgemeinde Hillesheim | Landkreis Vulkaneifel | Rheinland-Pfalz | Deutschland |
|   | %       | %                           | %                     | %               | %           |
| <b>Baujahr</b>                            |         |                             |                       |                 |             |
| Vor 1919                                  | (53,2)  | 19,4                        | 15,8                  | 15,4            | 14,0        |
| 1919 - 1948                               | -       | 8,8                         | 9,3                   | 10,4            | 12,2        |
| 1949 - 1978                               | 8,5     | 33,0                        | 39,2                  | 39,1            | 38,0        |
| 1979 - 1986                               | 19,1    | 10,6                        | 11,0                  | 10,2            | 9,7         |
| 1987 - 1990                               | -       | (3,6)                       | 3,4                   | 4,0             | 3,9         |
| 1991 - 1995                               | 6,4     | (6,3)                       | 5,8                   | 5,9             | 6,1         |
| 1996 - 2000                               | 12,8    | 9,3                         | 7,5                   | 6,7             | 7,6         |
| 2001 - 2004                               | -       | 4,3                         | 4,1                   | 4,0             | 4,2         |
| 2005 - 2008                               | -       | (3,8)                       | 2,8                   | 3,1             | 3,1         |
| 2009 und später                           | -       | 0,9                         | 1,1                   | 1,2             | 1,2         |
| <b>Art des Gebäudes</b>                   |         |                             |                       |                 |             |
| Gebäude mit Wohnraum                      | (100,0) | 100,0                       | 100,0                 | 100,0           | 100,0       |
| Wohngebäude                               | (100,0) | 96,3                        | 96,1                  | 96,3            | 96,5        |
| Wohngebäude (ohne Wohnheime)              | (100,0) | 96,3                        | 96,1                  | 96,2            | 96,4        |
| Wohnheime                                 | -       | -                           | 0,0                   | 0,1             | 0,1         |
| Sonstige Gebäude mit Wohnraum             | -       | 3,7                         | 3,9                   | 3,7             | 3,5         |
| <b>Gebäudetyp nach Zahl der Wohnungen</b> |         |                             |                       |                 |             |
| Freistehendes Haus Insgesamt              | 87,2    | 80,1                        | 80,0                  | 68,8            | 61,7        |
| mit 1 Wohnung                             | (87,2)  | 64,6                        | 63,1                  | 50,5            | 41,6        |
| mit 2 Wohnungen                           | -       | 11,7                        | 12,4                  | 12,2            | 12,5        |
| mit 3 und mehr Wohnungen                  | -       | 3,9                         | 4,6                   | 6,1             | 7,6         |
| Doppelhaushälfte Insgesamt                | 12,8    | 7,5                         | 7,2                   | 11,1            | 14,6        |
| mit 1 Wohnung                             | 12,8    | 5,5                         | 5,4                   | 7,9             | 10,4        |
| mit 2 Wohnungen                           | -       | (1,4)                       | 1,3                   | 1,8             | 2,2         |
| mit 3 und mehr Wohnungen                  | -       | 0,6                         | 0,6                   | 1,4             | 2,0         |
| Gereihtes Haus Insgesamt                  | -       | 8,0                         | 8,0                   | 15,8            | 19,6        |
| mit 1 Wohnung                             | -       | 5,8                         | 5,9                   | 10,1            | 11,1        |
| mit 2 Wohnungen                           | -       | 1,4                         | 1,1                   | 1,9             | 1,6         |
| mit 3 und mehr Wohnungen                  | -       | 0,9                         | 1,0                   | 3,8             | 6,9         |
| Anderer Gebäudetyp Insgesamt              | -       | 4,4                         | 4,8                   | 4,3             | 4,1         |
| mit 1 Wohnung                             | -       | 3,6                         | 3,6                   | 2,8             | 2,2         |
| mit 2 Wohnungen                           | -       | 0,3                         | (0,7)                 | 0,7             | 0,7         |
| mit 3 und mehr Wohnungen                  | -       | 0,5                         | 0,4                   | 0,8             | 1,2         |
| <b>Zahl der Wohnungen im Gebäude</b>      |         |                             |                       |                 |             |
| 1 Wohnung                                 | (100,0) | 79,4                        | 78,0                  | 71,3            | 65,2        |
| 2 Wohnungen                               | -       | 14,7                        | 15,5                  | 16,5            | 17,1        |
| 3 - 6 Wohnungen                           | -       | 5,7                         | 6,0                   | 9,7             | 11,9        |
| 7 - 12 Wohnungen                          | -       | 0,1                         | 0,4                   | 2,0             | 4,7         |
| 13 und mehr Wohnungen                     | -       | 0,1                         | (0,1)                 | 0,5             | 1,2         |



Noch: 1.3.2 Gebäude mit Wohnraum nach regionaler Einheit und Baujahr, Gebäudeart, Gebäudetyp, Zahl der Wohnungen, Eigentumsform und Heizungsart -in %-

|  | Gebäude |                             |                       |                 |             |
|--|---------|-----------------------------|-----------------------|-----------------|-------------|
|  | Basberg | Verbandsgemeinde Hillesheim | Landkreis Vulkaneifel | Rheinland-Pfalz | Deutschland |
|  | %       | %                           | %                     | %               | %           |
| <b>Eigentumsform des Gebäudes</b>                |         |                             |                       |                 |             |
| Gemeinschaft von Wohnungseigentümern/-innen      | -       | 5,2                         | 4,8                   | 7,5             | 9,3         |
| Privatperson/-en                                 | (100,0) | 93,9                        | 94,4                  | 89,6            | 84,4        |
| Wohnungsgenossenschaft                           | -       | -                           | -                     | 0,3             | 1,5         |
| Kommune oder kommunales Wohnungsunternehmen      | -       | -                           | 0,2                   | 1,1             | 1,8         |
| Privatwirtschaftliches Wohnungsunternehmen       | -       | 0,1                         | 0,2                   | 0,7             | 1,7         |
| Anderes privatwirtschaftliches Unternehmen       | -       | 0,5                         | 0,2                   | 0,4             | 0,7         |
| Bund oder Land                                   | -       | -                           | 0,0                   | 0,1             | 0,2         |
| Organisation ohne Erwerbszweck (z.B. Kirche)     | -       | 0,3                         | 0,2                   | 0,4             | 0,4         |
| <b>Heizungsart</b>                               |         |                             |                       |                 |             |
| Fernheizung (Fernwärme)                          | -       | 1,5                         | 1,3                   | 2,4             | 5,4         |
| Etagenheizung                                    | -       | 1,9                         | 1,9                   | 5,9             | 6,4         |
| Blockheizung                                     | -       | 0,5                         | (0,4)                 | 0,5             | 1,0         |
| Zentralheizung                                   | (87,2)  | 79,5                        | 80,1                  | 81,5            | 79,0        |
| Einzel-/Mehrraumöfen (auch Nachtspeicherheizung) | 12,8    | 15,4                        | 14,8                  | 8,7             | 7,6         |
| Keine Heizung im Gebäude oder in den Wohnungen   | -       | (1,2)                       | 1,5                   | 1,0             | 0,6         |

Die relativen Ergebnisse beziehen sich auf die Gesamtzahl der Gebäude der jeweiligen regionalen Einheit je betrachtetem Gebäudemerkmal.

Die relativen Werte wurden durch Division von Ergebnissen nach Durchführung der Geheimhaltung errechnet.

## 2.1 Wohnungen in Gebäuden mit Wohnraum nach Art der Nutzung, Fläche der Wohnung, Zahl der Räume und Ausstattung

|  | Wohnungen in Gebäuden mit Wohnraum | davon                     |   |                         |  |
|--|------------------------------------|---------------------------|---|-------------------------|--|
|  |                                    | Wohnungen in Wohngebäuden | davon                                       |                         | Wohnungen in Sonstigen Gebäuden mit Wohnraum |
|  |                                    |                           | Wohnungen in Wohngebäuden (keine Wohnheime) | Wohnungen in Wohnheimen |  |
|  | Anzahl                             | Anzahl                    | Anzahl                                      | Anzahl                  | Anzahl                                       |
| <b>Insgesamt</b>                               |                                    |                           |   |                         |  |
| Insgesamt                                      | 47                                 | 47                        | 47  | -                       | -  |
| <b>Art der Wohnungsnutzung</b>                 |                                    |                           |   |                         |  |
| Von Eigentümer/-in bewohnt                     | (44)                               | (44)                      | (44)  | -                       | -  |
| Zu Wohnzwecken vermietet (auch mietfrei)       | -                                  | -                         | -   | -                       | -  |
| Ferien- und Freizeitwohnung                    | 3                                  | 3                         | 3   | -                       | -  |
| Leer stehend                                   | -                                  | -                         | -   | -                       | -  |
| <b>Fläche der Wohnung in m²</b>                |                                    |                           |   |                         |  |
| Unter 40                                       | -                                  | -                         | -   | -                       | -  |
| 40 - 59  | -                                  | -                         | -   | -                       | -  |
| 60 - 79  | 3                                  | 3                         | 3   | -                       | -  |
| 80 - 99  | 3                                  | 3                         | 3   | -                       | -  |
| 100 - 119                                      | (20)                               | (20)                      | (20)  | -                       | -  |
| 120 - 139                                      | -                                  | -                         | -   | -                       | -  |
| 140 - 159                                      | 6                                  | 6                         | 6   | -                       | -  |
| 160 - 179                                      | 9                                  | 9                         | 9   | -                       | -  |
| 180 - 199                                      | -                                  | -                         | -   | -                       | -  |
| 200 und mehr                                   | 6                                  | 6                         | 6   | -                       | -  |
| <b>Zahl der Räume</b>                          |                                    |                           |   |                         |  |
| 1 Raum   | -                                  | -                         | -   | -                       | -  |
| 2 Räume  | -                                  | -                         | -   | -                       | -  |
| 3 Räume  | 3                                  | 3                         | 3   | -                       | -  |
| 4 Räume  | 10                                 | 10                        | 10  | -                       | -  |
| 5 Räume  | (19)                               | (19)                      | (19)  | -                       | -  |
| 6 Räume  | 9                                  | 9                         | 9   | -                       | -  |
| 7 und mehr Räume                               | 6                                  | 6                         | 6   | -                       | -  |
| <b>Ausstattung der Wohnung</b>                 |                                    |                           |   |                         |  |
| Badewanne/Dusche und WC vorhanden              | 47                                 | 47                        | 47  | -                       | -  |
| Badewanne/Dusche und WC nicht vorhanden        | -                                  | -                         | -   | -                       | -  |
| Badewanne/Dusche vorhanden, WC nicht vorhanden | -                                  | -                         | -   | -                       | -  |
| Badewanne/Dusche nicht vorhanden, WC vorhanden | -                                  | -                         | -   | -                       | -  |

Bei den ausgewiesenen Wohnungszahlen sind gewerblich genutzte Wohnungen nicht, Diplomatenwohnungen/Wohnungen ausländischer Streitkräfte nur in der „Insgesamt-Zeile“ berücksichtigt.

## 2.2.1 Wohnungen in Gebäuden mit Wohnraum nach regionaler Einheit und Art der Nutzung, Fläche der Wohnung, Zahl der Räume und Ausstattung

|  | Wohnungen |                             |                       |                 |             |
|--|-----------|-----------------------------|-----------------------|-----------------|-------------|
|  | Basberg   | Verbandsgemeinde Hillesheim | Landkreis Vulkaneifel | Rheinland-Pfalz | Deutschland |
|  | Anzahl    | Anzahl                      | Anzahl                | Anzahl          | Anzahl      |
| <b>Insgesamt</b>                               |           |                             |                       |                 |             |
| Insgesamt                                      | 47        | 4 498                       | 31 880                | 2 010 559       | 40 563 320  |
| <b>Art der Wohnungsnutzung</b>                 |           |                             |                       |                 |             |
| Von Eigentümer/-in bewohnt                     | (44)      | 2 845                       | 19 431                | 1 056 986       | 17 292 029  |
| Zu Wohnzwecken vermietet (auch mietfrei)       | -         | 1 294                       | 9 426                 | 841 958         | 21 199 913  |
| Ferien- und Freizeitwohnung                    | 3         | 177                         | 1 486                 | 14 906          | 224 529     |
| Leer stehend                                   | -         | 178                         | 1 533                 | 89 040          | 1 828 846   |
| <b>Fläche der Wohnung in m²</b>                |           |                             |                       |                 |             |
| Unter 40                                       | -         | 45                          | 471                   | 79 051          | 2 177 061   |
| 40 - 59  | -         | 269                         | 2 492                 | 219 658         | 7 288 734   |
| 60 - 79  | 3         | 574                         | 4 570                 | 368 640         | 9 663 142   |
| 80 - 99  | 3         | 767                         | 5 625                 | 363 190         | 6 987 435   |
| 100 - 119                                      | (20)      | 778                         | 5 122                 | 281 553         | 4 913 194   |
| 120 - 139                                      | -         | 858                         | 5 754                 | 282 169         | 4 211 779   |
| 140 - 159                                      | 6         | 579                         | 3 526                 | 181 337         | 2 394 089   |
| 160 - 179                                      | 9         | (284)                       | 1 782                 | 86 315          | 1 117 240   |
| 180 - 199                                      | -         | 139                         | 953                   | 53 728          | 686 793     |
| 200 und mehr                                   | 6         | 201                         | 1 581                 | 87 249          | 1 105 850   |
| <b>Zahl der Räume</b>                          |           |                             |                       |                 |             |
| 1 Raum   | -         | (22)                        | 290                   | 56 146          | 1 306 117   |
| 2 Räume  | -         | (180)                       | 1 524                 | 130 279         | 3 735 658   |
| 3 Räume  | 3         | 467                         | 3 899                 | 335 419         | 8 890 843   |
| 4 Räume  | 10        | 768                         | 5 534                 | 436 277         | 10 410 969  |
| 5 Räume  | (19)      | 887                         | 5 864                 | 364 352         | 6 855 418   |
| 6 Räume  | 9         | 900                         | 6 002                 | 292 471         | 4 406 792   |
| 7 und mehr Räume                               | 6         | 1 270                       | 8 763                 | 387 946         | 4 939 520   |
| <b>Ausstattung der Wohnung</b>                 |           |                             |                       |                 |             |
| Badewanne/Dusche und WC vorhanden              | 47        | 4 450                       | 31 595                | 1 970 139       | 39 916 059  |
| Badewanne/Dusche und WC nicht vorhanden        | -         | (18)                        | (99)                  | 6 506           | 308 371     |
| Badewanne/Dusche vorhanden, WC nicht vorhanden | -         | -                           | (37)                  | 4 165           | 104 585     |
| Badewanne/Dusche nicht vorhanden, WC vorhanden | -         | 26                          | (145)                 | 22 080          | 216 302     |

Bei den ausgewiesenen Wohnungszahlen sind gewerblich genutzte Wohnungen nicht, Diplomatenwohnungen/Wohnungen ausländischer Streitkräfte nur in der „Insgesamt-Zeile“ berücksichtigt.

## 2.2.2 Wohnungen in Gebäuden mit Wohnraum nach regionaler Einheit und Art der Nutzung, Fläche der Wohnung, Zahl der Räume und Ausstattung -in %-

|  | Wohnungen |                             |                       |                 |             |
|--|-----------|-----------------------------|-----------------------|-----------------|-------------|
|  | Basberg   | Verbandsgemeinde Hillesheim | Landkreis Vulkaneifel | Rheinland-Pfalz | Deutschland |
|  | %         | %                           | %                     | %               | %           |
| <b>Art der Wohnungsnutzung</b>                 |           |                             |                       |                 |             |
| Von Eigentümer/-in bewohnt                     | (93,6)    | 63,3                        | 61,0                  | 52,8            | 42,6        |
| Zu Wohnzwecken vermietet (auch mietfrei)       | -         | 28,8                        | 29,6                  | 42,0            | 52,3        |
| Ferien- und Freizeitwohnung                    | 6,4       | 3,9                         | 4,7                   | 0,7             | 0,6         |
| Leer stehend                                   | -         | 4,0                         | 4,8                   | 4,4             | 4,5         |
| <b>Fläche der Wohnung in m²</b>                |           |                             |                       |                 |             |
| Unter 40                                       | -         | 1,0                         | 1,5                   | 3,9             | 5,4         |
| 40 - 59  | -         | 6,0                         | 7,8                   | 11,0            | 18,0        |
| 60 - 79  | 6,4       | 12,8                        | 14,3                  | 18,4            | 23,8        |
| 80 - 99  | 6,4       | 17,1                        | 17,6                  | 18,1            | 17,2        |
| 100 - 119                                      | (42,6)    | 17,3                        | 16,1                  | 14,1            | 12,1        |
| 120 - 139                                      | -         | 19,1                        | 18,1                  | 14,1            | 10,4        |
| 140 - 159                                      | 12,8      | 12,9                        | 11,1                  | 9,1             | 5,9         |
| 160 - 179                                      | 19,1      | (6,3)                       | 5,6                   | 4,3             | 2,8         |
| 180 - 199                                      | -         | 3,1                         | 3,0                   | 2,7             | 1,7         |
| 200 und mehr                                   | 12,8      | 4,5                         | 5,0                   | 4,4             | 2,7         |
| <b>Zahl der Räume</b>                          |           |                             |                       |                 |             |
| 1 Raum   | -         | (0,5)                       | 0,9                   | 2,8             | 3,2         |
| 2 Räume  | -         | (4,0)                       | 4,8                   | 6,5             | 9,2         |
| 3 Räume  | 6,4       | 10,4                        | 12,2                  | 16,7            | 21,9        |
| 4 Räume  | 21,3      | 17,1                        | 17,4                  | 21,8            | 25,7        |
| 5 Räume  | (40,4)    | 19,7                        | 18,4                  | 18,2            | 16,9        |
| 6 Räume  | 19,1      | 20,0                        | 18,8                  | 14,6            | 10,9        |
| 7 und mehr Räume                               | 12,8      | 28,3                        | 27,5                  | 19,4            | 12,2        |
| <b>Ausstattung der Wohnung</b>                 |           |                             |                       |                 |             |
| Badewanne/Dusche und WC vorhanden              | 100,0     | 99,0                        | 99,1                  | 98,4            | 98,4        |
| Badewanne/Dusche und WC nicht vorhanden        | -         | (0,4)                       | (0,3)                 | 0,3             | 0,8         |
| Badewanne/Dusche vorhanden, WC nicht vorhanden | -         | -                           | (0,1)                 | 0,2             | 0,3         |
| Badewanne/Dusche nicht vorhanden, WC vorhanden | -         | 0,6                         | (0,5)                 | 1,1             | 0,5         |

Bei den ausgewiesenen Wohnungszahlen sind gewerblich genutzte Wohnungen, Diplomatenwohnungen/Wohnungen ausländischer Streitkräfte nicht berücksichtigt.

Die relativen Ergebnisse beziehen sich auf die Gesamtzahl der Gebäude der jeweiligen regionalen Einheit je betrachtetem Gebäudemerkmal.

Die relativen Werte wurden durch Division von Ergebnissen nach Durchführung der Geheimhaltung errechnet.

## 3.1 Gebäude- und Wohnungskennzahlen im regionalen Vergleich

| Gebiet                      | Kennzahlen für Gebäude und Wohnungen |  |   |
|-----------------------------|--------------------------------------|--|---|
|                             | Eigentümerquote<br>(Wohnungen)       | Durchschnittliche<br>Wohnungsgröße in m² | Durchschnittliche Anzahl<br>der Wohnungen je<br>Wohngebäude |
|                             | %                                    | m²                                       | Anzahl  |
| Verbandsgemeinde Daun       | 66                                   | 111                                      | 1   |
| Betteldorf                  | .                                    | .  | 1   |
| Bleckhausen                 | .                                    | .  | 1   |
| Brockscheid                 | .                                    | .  | 1   |
| Darscheid                   | .                                    | .  | 1   |
| Daun, Stadt                 | 51                                   | 105                                      | 2   |
| Demerath                    | .                                    | .  | 1   |
| Deudesfeld                  | .                                    | .  | 1   |
| Dockweiler                  | .                                    | .  | 1   |
| Dreis-Brück                 | 77                                   | 119                                      | 1   |
| Ellscheid                   | 78                                   | .  | 1   |
| Gefell                      | .                                    | .  | 1   |
| Gillenfeld                  | 66                                   | .  | 1   |
| Hinterweiler                | .                                    | 126                                      | 1   |
| Hörscheid                   | .                                    | .  | 1   |
| Immerath                    | .                                    | .  | 1   |
| Kirchweiler                 | .                                    | .  | 1   |
| Kradenbach                  | .                                    | .  | 1   |
| Mehren                      | 62                                   | 113                                      | 1   |
| Meisburg                    | .                                    | .  | 1   |
| Mückeln                     | 76                                   | .  | 1   |
| Nerdlen                     | .                                    | .  | 1   |
| Niederstadtfeld             | .                                    | .  | 1   |
| Oberstadtfeld               | .                                    | .  | 1   |
| Sarmersbach                 | .                                    | .  | 1   |
| Saxler                      | .                                    | .  | 1   |
| Schalkenmehren              | .                                    | .  | 1   |
| Schutz                      | .                                    | .  | 1   |
| Schönbach                   | .                                    | .  | 1   |
| Steineberg                  | .                                    | .  | 1   |
| Steiningen                  | .                                    | .  | 1   |
| Strohn                      | .                                    | .  | 1   |
| Strotzbüsch                 | .                                    | 110                                      | 1   |
| Udler                       | .                                    | .  | 1   |
| Utzerath                    | 86                                   | .  | 1   |
| Wallenborn                  | .                                    | .  | 1   |
| Weidenbach                  | .                                    | .  | 1   |
| Winkel (Eifel)              | .                                    | .  | 1   |
| Üdersdorf                   | 74                                   | .  | 1   |
| Verbandsgemeinde Gerolstein | 67                                   | 110                                      | 1   |
| Berlingen                   | .                                    | .  | 1   |
| Birresborn                  | .                                    | .  | 1   |
| Densborn                    | .                                    | 114                                      | 1   |
| Duppach                     | .                                    | .  | 1   |
| Gerolstein, Stadt           | 59                                   | 108                                      | 1   |
| Hohenfels-Essingen          | .                                    | .  | 1   |
| Kalenborn-Scheuern          | .                                    | .  | 1   |
| Kopp                        | .                                    | .  | 1   |
| Mürtenbach                  | .                                    | .  | 1   |
| Neroth                      | .                                    | .  | 1   |
| Pelm                        | .                                    | .  | 1   |

## Noch: 3.1 Gebäude- und Wohnungskennzahlen im regionalen Vergleich

| Gebiet                             | Kennzahlen für Gebäude und Wohnungen |  |   |
|------------------------------------|--------------------------------------|--|---|
|                                    | Eigentümerquote<br>(Wohnungen)       | Durchschnittliche<br>Wohnungsgröße in m² | Durchschnittliche Anzahl<br>der Wohnungen je<br>Wohngebäude |
|                                    | %                                    | m²                                       | Anzahl  |
| Rockeskyll                         | .                                    | 114                                      | 1   |
| Salm                               | .                                    | .  | 1   |
| <b>Verbandsgemeinde Hillesheim</b> | 70                                   | 115                                      | 1   |
| <b>Basberg</b>                     | .                                    | .  | 1   |
| Berndorf                           | .                                    | .  | 1   |
| Dohm-Lammersdorf                   | .                                    | .  | 1   |
| Hillesheim, Stadt                  | 57                                   | .  | 2   |
| Kerpen (Eifel)                     | .                                    | .  | 1   |
| Nohn                               | .                                    | .  | 1   |
| Oberbettingen                      | .                                    | .  | 1   |
| Oberehe-Stroheich                  | .                                    | .  | 1   |
| Walsdorf                           | .                                    | .  | 1   |
| Wiesbaum                           | .                                    | .  | 1   |
| Üxheim                             | .                                    | .  | 1   |
| <b>Verbandsgemeinde Kelberg</b>    | 74                                   | .  | 1   |
| Arbach                             | .                                    | .  | 1   |
| Beinhausen                         | .                                    | .  | 1   |
| Bereborn                           | .                                    | .  | 1   |
| Berenbach                          | .                                    | .  | 1   |
| Bodenbach                          | .                                    | 122                                      | 1   |
| Bongard                            | .                                    | 116                                      | 1   |
| Borler                             | .                                    | .  | 1   |
| Boxberg                            | .                                    | .  | 1   |
| Brücktal                           | .                                    | .  | 2   |
| Drees                              | .                                    | .  | 1   |
| Gelenberg                          | 87                                   | 128                                      | 1   |
| Gunderath                          | .                                    | .  | 1   |
| Horperath                          | .                                    | .  | 1   |
| Höchstberg                         | .                                    | .  | 1   |
| Hörschhausen                       | .                                    | .  | 1   |
| Kaperich                           | .                                    | .  | 1   |
| Katzwinkel                         | 87                                   | .  | 1   |
| Kelberg                            | 65                                   | 119                                      | 1   |
| Kirsbach                           | .                                    | .  | 1   |
| Kolverath                          | .                                    | .  | 1   |
| Kötterichen                        | .                                    | 114                                      | 1   |
| Lirstal                            | .                                    | 100                                      | 1   |
| Mannebach                          | .                                    | .  | 1   |
| Mosbruch                           | 90                                   | .  | 1   |
| Neichen                            | .                                    | .  | 1   |
| Nitz                               | .                                    | .  | 2   |
| Oberelz                            | .                                    | .  | 1   |
| Reimerath                          | .                                    | .  | 1   |
| Retterath                          | .                                    | .  | 1   |
| Sassen                             | .                                    | .  | 1   |
| Uersfeld                           | .                                    | .  | 1   |
| Ueß                                | .                                    | .  | 1   |
| Welcherath                         | .                                    | .  | 1   |
| <b>Verbandsgemeinde Obere Kyll</b> | 72                                   | 111                                      | 1   |
| Birgel                             | .                                    | .  | 1   |
| Esch                               | .                                    | .  | 1   |
| Feusdorf                           | 80                                   | 120                                      | 1   |

## Noch: 3.1 Gebäude- und Wohnungskennzahlen im regionalen Vergleich

| Gebiet                       | Kennzahlen für Gebäude und Wohnungen |  |   |
|------------------------------|--------------------------------------|--|---|
|                              | Eigentümerquote<br>(Wohnungen)       | Durchschnittliche<br>Wohnungsgröße in m² | Durchschnittliche Anzahl<br>der Wohnungen je<br>Wohngebäude |
|                              | %                                    | m²                                       | Anzahl  |
| Gönnersdorf                  | .                                    | .  | 1   |
| Hallschlag                   | .                                    | .  | 1   |
| Jünkerath                    | 62                                   | .  | 1   |
| Kerschenbach                 | .                                    | .  | 1   |
| Lissendorf                   | 67                                   | 99                                       | 1   |
| Ormont                       | .                                    | .  | 1   |
| Reuth                        | .                                    | .  | 2   |
| Scheid                       | 88                                   | .  | 1   |
| Schüller                     | .                                    | .  | 1   |
| Stadtkyll                    | .                                    | .  | 1   |
| Steffeln                     | .                                    | .  | 1   |
| <b>Landkreis Vulkaneifel</b> | 68,6                                 | .  | 1,4   |
| <b>Rheinland-Pfalz</b>       | 57,1                                 | 104,2                                    | 1,7   |
| <b>Deutschland</b>           | 45,9                                 | 91,4                                     | 2,1   |

Die Kennzahlen wurden durch Division von Originalergebnissen vor Geheimhaltung errechnet. Kennzahlwerte, die Rückschlüsse auf diese Originalergebnisse ermöglichen würden, wurden gesperrt.

Weitere Informationen zur jeweiligen Berechnung sind dem Bereich der Definitionen zu entnehmen.

## 3.2 Weitere Wohnungskennzahlen im regionalen Vergleich

| Gebiet                      | Kennzahlen für Wohnungen                  |                             |   |
|-----------------------------|---|-----------------------------|---|
|                             | Anteil des selbst genutzten Wohneigentums | Leerstandsquote (Wohnungen) | Anteil des zu Wohnzwecken vermieteten Wohneigentums (auch mietfrei) |
|                             | %   | %                           | %   |
| Verbandsgemeinde Daun       | 63  | 4                           | 33  |
| Betteldorf                  | .   | .                           | .   |
| Bleckhausen                 | .   | .                           | .   |
| Brockscheid                 | .   | .                           | .   |
| Darscheid                   | .   | .                           | .   |
| Daun, Stadt                 | 49  | 3                           | 48  |
| Demerath                    | .   | 6                           | 17  |
| Deudesfeld                  | .   | .                           | 20  |
| Dockweiler                  | .   | .                           | .   |
| Dreis-Brück                 | .   | 5                           | 21  |
| Ellscheid                   | .   | .                           | .   |
| Gefell                      | .   | -                           | .   |
| Gillenfeld                  | 63  | 5                           | 32  |
| Hinterweiler                | .   | .                           | .   |
| Hörscheid                   | .   | .                           | .   |
| Immerath                    | .   | 5                           | .   |
| Kirchweiler                 | .   | 6                           | .   |
| Kradenbach                  | .   | .                           | .   |
| Mehren                      | 59  | 5                           | 36  |
| Meisburg                    | .   | .                           | .   |
| Mückeln                     | .   | .                           | 24  |
| Nerdlen                     | .   | 4                           | .   |
| Niederstadtfeld             | 76  | .                           | .   |
| Oberstadtfeld               | .   | .                           | .   |
| Sarmersbach                 | .   | .                           | .   |
| Saxler                      | 69  | .                           | .   |
| Schalkenmehren              | .   | .                           | .   |
| Schutz                      | .   | .                           | .   |
| Schönbach                   | .   | .                           | .   |
| Steineberg                  | 79  | .                           | .   |
| Steiningen                  | 69  | .                           | .   |
| Strohn                      | .   | .                           | .   |
| Strotzbüsch                 | 69  | .                           | .   |
| Udler                       | .   | .                           | .   |
| Utzerath                    | .   | .                           | 13  |
| Wallenborn                  | .   | 7                           | .   |
| Weidenbach                  | .   | .                           | .   |
| Winkel (Eifel)              | .   | .                           | .   |
| Üdersdorf                   | 71  | 4                           | 25  |
| Verbandsgemeinde Gerolstein | 64  | 5                           | 31  |
| Berlingen                   | .   | .                           | .   |
| Birresborn                  | .   | 7                           | .   |
| Densborn                    | .   | .                           | .   |
| Duppach                     | .   | 9                           | .   |
| Gerolstein, Stadt           | 57  | 5                           | 39  |
| Hohenfels-Essingen          | .   | 4                           | .   |
| Kalenborn-Scheuern          | .   | .                           | .   |
| Kopp                        | .   | .                           | .   |
| Mürtenbach                  | 68  | .                           | .   |
| Neroth                      | 75  | .                           | .   |
| Pelm                        | 67  | .                           | .   |



## Noch: 3.2 Weitere Wohnungskennzahlen im regionalen Vergleich

| Gebiet                             | Kennzahlen für Wohnungen                  |                             |   |
|------------------------------------|---|-----------------------------|---|
|                                    | Anteil des selbst genutzten Wohneigentums | Leerstandsquote (Wohnungen) | Anteil des zu Wohnzwecken vermieteten Wohneigentums (auch mietfrei) |
|                                    | %   | %                           | %   |
| Rockeskyll                         | .   | .                           | .   |
| Salm                               | .   | .                           | .   |
| <b>Verbandsgemeinde Hillesheim</b> | <b>67</b>                                 | <b>4</b>                    | <b>29</b>   |
| <b>Basberg</b>                     | .   | .                           | .   |
| Berndorf                           | 75  | .                           | .   |
| Dohm-Lammersdorf                   | .   | .                           | .   |
| Hillesheim, Stadt                  | 55  | .                           | 42  |
| Kerpen (Eifel)                     | .   | 7                           | .   |
| Nohn                               | .   | .                           | .   |
| Oberbettingen                      | .   | 1                           | .   |
| Oberehe-Stroheich                  | 82  | .                           | 15  |
| Walsdorf                           | .   | 6                           | .   |
| Wiesbaum                           | .   | .                           | .   |
| Üxheim                             | 74  | .                           | .   |
| <b>Verbandsgemeinde Kelberg</b>    | <b>71</b>                                 | <b>5</b>                    | <b>24</b>   |
| Arbach                             | .   | .                           | .   |
| Beinhausen                         | .   | -                           | .   |
| Bereborn                           | .   | .                           | .   |
| Berenbach                          | .   | .                           | .   |
| Bodenbach                          | .   | 3                           | .   |
| Bongard                            | 71  | .                           | .   |
| Borler                             | .   | .                           | .   |
| Boxberg                            | .   | .                           | 25  |
| Brücktal                           | .   | .                           | .   |
| Drees                              | .   | .                           | .   |
| Gelenberg                          | .   | .                           | .   |
| Gunderath                          | .   | .                           | .   |
| Horperath                          | .   | .                           | .   |
| Höchstberg                         | .   | .                           | .   |
| Hörschhausen                       | .   | .                           | .   |
| Kaperich                           | .   | .                           | .   |
| Katzwinkel                         | .   | .                           | 13  |
| Kelberg                            | 61  | .                           | .   |
| Kirsbach                           | .   | -                           | .   |
| Kolverath                          | .   | .                           | .   |
| Kötterichen                        | .   | .                           | 23  |
| Lirstal                            | .   | .                           | .   |
| Mannebach                          | .   | .                           | .   |
| Mosbruch                           | .   | .                           | .   |
| Neichen                            | .   | .                           | .   |
| Nitz                               | .   | .                           | .   |
| Oberelz                            | .   | .                           | .   |
| Reimerath                          | .   | .                           | .   |
| Retterath                          | 74  | .                           | 21  |
| Sassen                             | .   | .                           | .   |
| Uersfeld                           | .   | .                           | .   |
| Ueß                                | .   | -                           | .   |
| Welcherath                         | .   | .                           | .   |
| <b>Verbandsgemeinde Obere Kyll</b> | <b>67</b>                                 | <b>7</b>                    | <b>26</b>   |
| Birgel                             | .   | 7                           | .   |
| Esch                               | .   | .                           | .   |

## Noch: 3.2 Weitere Wohnungskennzahlen im regionalen Vergleich

| Gebiet                       | Kennzahlen für Wohnungen                  |                             |   |
|------------------------------|---|-----------------------------|---|
|                              | Anteil des selbst genutzten Wohneigentums | Leerstandsquote (Wohnungen) | Anteil des zu Wohnzwecken vermieteten Wohneigentums (auch mietfrei) |
|                              | %   | %                           | %   |
| Feusdorf                     | .   | .                           | .   |
| Gönnersdorf                  | .   | .                           | .   |
| Hallschlag                   | .   | .                           | .   |
| Jünkerath                    | .   | .                           | 35  |
| Kerschenbach                 | 78  | .                           | .   |
| Lissendorf                   | .   | .                           | .   |
| Ormont                       | .   | 4                           | .   |
| Reuth                        | .   | 4                           | .   |
| Scheid                       | .   | .                           | 12  |
| Schüller                     | .   | .                           | .   |
| Stadtkyll                    | .   | .                           | .   |
| Steffeln                     | .   | .                           | .   |
| <b>Landkreis Vulkaneifel</b> | 65,3                                      | 4,9                         | 29,8  |
| <b>Rheinland-Pfalz</b>       | 54,7                                      | 4,3                         | 41  |
| <b>Deutschland</b>           | 43,9                                      | 4,4                         | 51,7  |

Die Kennzahlen wurden durch Division von Originalergebnissen vor Geheimhaltung errechnet. Kennzahlwerte, die Rückschlüsse auf diese Originalergebnisse ermöglichen würden, wurden gesperrt.

Weitere Informationen zur jeweiligen Berechnung sind dem Bereich der Definitionen zu entnehmen.

## 4.1 Haushalte nach Typ des privaten Haushalts (nach Familien) und Art der Wohnungsnutzung, Fläche der Wohnung und Zahl der Räume

|  | Insgesamt | Typ des privaten Haushalts (nach Familien) |                     |                     |                              |  |
|--|-----------|--|---------------------|---------------------|------------------------------|--|
|  |           | Einpersonenhaushalte<br>(Singlehaushalte)  | Paare ohne Kind(er) | Paare mit Kind(ern) | Alleinerziehende Elternteile | Mehrpersonenhaushalte ohne Kernfamilie |
|  | Anzahl    | Anzahl                                     | Anzahl              | Anzahl              | Anzahl                       | Anzahl                                 |
| <b>Insgesamt</b>                         |           |  |                     |                     |                              |  |
| Insgesamt                                | 44        | (19)                                       | 9                   | 10                  | 6                            | -                                      |
| <b>Art der Wohnungsnutzung</b>           |           |  |                     |                     |                              |  |
| Von Eigentümer/-in bewohnt               | (41)      | (16)                                       | 9                   | 10                  | 6                            | -                                      |
| Zu Wohnzwecken vermietet (auch mietfrei) | -         | -  | -                   | -                   | -                            | -                                      |
| <b>Fläche der Wohnung in m²</b>          |           |  |                     |                     |                              |  |
| Unter 40                                 | -         | -  | -                   | -                   | -                            | -                                      |
| 40 - 59                                  | -         | -  | -                   | -                   | -                            | -                                      |
| 60 - 79                                  | 3         | 3  | -                   | -                   | -                            | -                                      |
| 80 - 99                                  | 3         | 3  | -                   | -                   | -                            | -                                      |
| 100 - 119                                | (20)      | 10   | 3                   | 4                   | 3                            | -                                      |
| 120 - 139                                | -         | -  | -                   | -                   | -                            | -                                      |
| 140 - 159                                | 6         | 3  | 3                   | -                   | -                            | -                                      |
| 160 - 179                                | 6         | -  | 3                   | 3                   | -                            | -                                      |
| 180 - 199                                | -         | -  | -                   | -                   | -                            | -                                      |
| 200 und mehr                             | 6         | -  | -                   | 3                   | 3                            | -                                      |
| <b>Zahl der Räume</b>                    |           |  |                     |                     |                              |  |
| 1 Raum                                   | -         | -  | -                   | -                   | -                            | -                                      |
| 2 Räume                                  | -         | -  | -                   | -                   | -                            | -                                      |
| 3 Räume                                  | 3         | 3  | -                   | -                   | -                            | -                                      |
| 4 Räume                                  | 10        | 10   | -                   | -                   | -                            | -                                      |
| 5 Räume                                  | (19)      | 3  | 9                   | 4                   | 3                            | -                                      |
| 6 Räume                                  | 6         | -  | -                   | 3                   | 3                            | -                                      |
| 7 und mehr Räume                         | 6         | 3  | -                   | 3                   | -                            | -                                      |

Nicht ausgewiesen werden unter „Art der Wohnungsnutzung“ Haushalte in Wohnungen, die als Ferien- und Freizeitwohnungen genutzt werden. Bei der Untergliederung nach den anderen Wohnungsmerkmalen sind diese allerdings enthalten.

Bei den ausgewiesenen Haushaltszahlen sind Haushalte in Diplomatenwohnungen/Wohnungen ausländischer Streitkräfte nur in der "Insgesamt-Zeile" berücksichtigt.

#### 4.2 Haushalte nach Größe des privaten Haushalts und Art der Wohnungsnutzung, Fläche der Wohnung und Zahl der Räume

|  | Insgesamt | Größe des privaten Haushalts |            |            |            |            |                     |
|--|-----------|------------------------------|------------|------------|------------|------------|---------------------|
|  |           | 1 Person                     | 2 Personen | 3 Personen | 4 Personen | 5 Personen | 6 und mehr Personen |
|  | Anzahl    | Anzahl                       | Anzahl     | Anzahl     | Anzahl     | Anzahl     | Anzahl              |
| <b>Insgesamt</b>                         |           |                              |            |            |            |            |                     |
| Insgesamt                                | 44        | (19)                         | 9          | 10         | 6          | -          | -                   |
| <b>Art der Wohnungsnutzung</b>           |           |                              |            |            |            |            |                     |
| Von Eigentümer/-in bewohnt               | (41)      | (16)                         | 9          | 10         | 6          | -          | -                   |
| Zu Wohnzwecken vermietet (auch mietfrei) | -         | -                            | -          | -          | -          | -          | -                   |
| <b>Fläche der Wohnung in m²</b>          |           |                              |            |            |            |            |                     |
| Unter 40                                 | -         | -                            | -          | -          | -          | -          | -                   |
| 40 - 59                                  | -         | -                            | -          | -          | -          | -          | -                   |
| 60 - 79                                  | 3         | 3                            | -          | -          | -          | -          | -                   |
| 80 - 99                                  | 3         | 3                            | -          | -          | -          | -          | -                   |
| 100 - 119                                | (20)      | 10                           | 3          | 7          | -          | -          | -                   |
| 120 - 139                                | -         | -                            | -          | -          | -          | -          | -                   |
| 140 - 159                                | 6         | 3                            | 3          | -          | -          | -          | -                   |
| 160 - 179                                | 6         | -                            | 3          | -          | 3          | -          | -                   |
| 180 - 199                                | -         | -                            | -          | -          | -          | -          | -                   |
| 200 und mehr                             | 6         | -                            | -          | 3          | 3          | -          | -                   |
| <b>Zahl der Räume</b>                    |           |                              |            |            |            |            |                     |
| 1 Raum                                   | -         | -                            | -          | -          | -          | -          | -                   |
| 2 Räume                                  | -         | -                            | -          | -          | -          | -          | -                   |
| 3 Räume                                  | 3         | 3                            | -          | -          | -          | -          | -                   |
| 4 Räume                                  | 10        | 10                           | -          | -          | -          | -          | -                   |
| 5 Räume                                  | (19)      | 3                            | 9          | 7          | -          | -          | -                   |
| 6 Räume                                  | 6         | -                            | -          | 3          | 3          | -          | -                   |
| 7 und mehr Räume                         | 6         | 3                            | -          | -          | 3          | -          | -                   |

Nicht ausgewiesen werden unter „Art der Wohnungsnutzung“ Haushalte in Wohnungen, die als Ferien- und Freizeitwohnungen genutzt werden. Bei der Untergliederung nach den anderen Wohnungsmerkmalen sind diese allerdings enthalten.

Bei den ausgewiesenen Haushaltszahlen sind Haushalte in Diplomatenwohnungen/Wohnungen ausländischer Streitkräfte nur in der "Insgesamt-Zeile" berücksichtigt.

## 4.3 Haushalte nach Seniorenstatus des privaten Haushalts und Art der Wohnungsnutzung, Fläche der Wohnung und Zahl der Räume

|  | Insgesamt | Seniorenstatus eines privaten Haushalts      |  |                                |
|--|-----------|--|--|--------------------------------|
|  |           | Haushalte mit ausschließlich Senioren/-innen | Haushalte mit Senioren/-innen und Jüngeren | Haushalte ohne Senioren/-innen |
|  | Anzahl    | Anzahl                                       | Anzahl                                     | Anzahl                         |
| <b>Insgesamt</b>                         |           |  |  |                                |
| Insgesamt                                | 44        | 12   | 13   | 19                             |
| <b>Art der Wohnungsnutzung</b>           |           |  |  |                                |
| Von Eigentümer/-in bewohnt               | (41)      | 9  | 13   | 19                             |
| Zu Wohnzwecken vermietet (auch mietfrei) | -         | -  | -  | -                              |
| <b>Fläche der Wohnung in m²</b>          |           |  |  |                                |
| Unter 40                                 | -         | -  | -  | -                              |
| 40 - 59                                  | -         | -  | -  | -                              |
| 60 - 79                                  | 3         | 3  | -  | -                              |
| 80 - 99                                  | 3         | -  | -  | 3                              |
| 100 - 119                                | (20)      | 6  | 7  | 7                              |
| 120 - 139                                | -         | -  | -  | -                              |
| 140 - 159                                | 6         | 3  | -  | 3                              |
| 160 - 179                                | 6         | -  | 3  | 3                              |
| 180 - 199                                | -         | -  | -  | -                              |
| 200 und mehr                             | 6         | -  | 3  | 3                              |
| <b>Zahl der Räume</b>                    |           |  |  |                                |
| 1 Raum                                   | -         | -  | -  | -                              |
| 2 Räume                                  | -         | -  | -  | -                              |
| 3 Räume                                  | 3         | 3  | -  | -                              |
| 4 Räume                                  | 10        | 3  | -  | 7                              |
| 5 Räume                                  | (19)      | 3  | (10)                                       | 6                              |
| 6 Räume                                  | 6         | -  | -  | 6                              |
| 7 und mehr Räume                         | 6         | 3  | 3  | -                              |

Nicht ausgewiesen werden unter „Art der Wohnungsnutzung“ Haushalte in Wohnungen, die als Ferien- und Freizeitwohnungen genutzt werden. Bei der Untergliederung nach den anderen Wohnungsmerkmalen sind diese allerdings enthalten.

Bei den ausgewiesenen Haushaltszahlen sind Haushalte in Diplomatenwohnungen/Wohnungen ausländischer Streitkräfte nur in der "Insgesamt-Zeile" berücksichtigt.

## Definitionen

### Verwendete Symbolik

| Symbol   | Erläuterung  |
|--|--|
| –  | Nichts vorhanden <sup>1)</sup>   |
| 0  | Weniger als die Hälfte von 1 in der letzten besetzten Stelle, jedoch mehr als nichts                                 |
| ( )  | Aussagewert eingeschränkt, da der Zahlenwert durch das Geheimhaltungsverfahren relativ stark verändert wurde         |
| .  | Keine Angabe, da der Zahlenwert geheim zu halten ist oder durch das Geheimhaltungsverfahren zu stark verändert wurde |
| Abweichungen in den Summen durch Runden der Zahlen |  |

| Merkmal   | Definition   |
|---|--|
| Anteil der zu Wohnzwecken vermieteten Wohnungen (auch mietfrei) | Der Anteil der zu Wohnzwecken vermieteten Wohnungen (auch mietfrei) stellt den Anteil der zu Wohnzwecken vermieteten (oder mietfrei überlassenen) Wohnungen an allen bewohnten und leer stehenden Wohnungen dar. Nicht berücksichtigt sind: Ferien- und Freizeitwohnungen, Diplomatenwohnungen/ Wohnungen ausländischer Streitkräfte sowie gewerblich genutzte Wohnungen. Die Berechnung erfolgt für Wohnungen in Wohngebäuden (ohne Wohnheime).   |
| Anteil des selbstgenutzten Wohneigentums                        | Der Anteil des selbstgenutzten Wohneigentums stellt den Anteil der von Eigentümerinnen/ Eigentümern bewohnten Wohnungen an allen bewohnten und leer stehenden Wohnungen dar. Nicht berücksichtigt sind: Ferien- und Freizeitwohnungen, Diplomatenwohnungen/ Wohnungen ausländischer Streitkräfte sowie gewerblich genutzte Wohnungen. Die Berechnung erfolgt für Wohnungen in Wohngebäuden (ohne Wohnheime).   |
| Art der Wohnungsnutzung   | <p>Die Art der Wohnungsnutzung beschreibt, ob und von wem (Mieter/-in oder Eigentümer/-in) die Wohnung zum Stichtag genutzt wird.</p> <p><b>Von Eigentümer/-in bewohnt</b></p> <p>► Wenn mindestens eine/-r der Bewohner/-innen Eigentümer/-in der Wohnung ist.</p> <p><b>Zu Wohnzwecken vermietet (auch mietfrei)</b></p> <p>► Wenn keine/-r der Bewohner/-innen Eigentümer/-in der Wohnung ist, unabhängig davon, ob für die Wohnung Miete gezahlt wird oder diese mietfrei überlassen ist.</p> <p><b>Ferien- und Freizeitwohnung</b></p> <p>► Wohnung, in der Personen lediglich ihre Freizeit verbringen (z. B. am Wochenende, während des Urlaubs, der Ferien usw.). Sie kann von einem privaten Eigentümer/ einer privaten Eigentümerin selbst genutzt oder dauerhaft an eine dritte Person zur Freizeitnutzung vermietet (oder kostenlos überlassen) werden. Ferienwohnungen, die ständig gewerblich-hotelmäßig genutzt werden, gehören nicht dazu.</p> <p><b>Leer stehend</b></p> <p>► Wenn die Wohnung am Stichtag 9. Mai 2011 weder zu Wohnzwecken vermietet (auch mietfrei) ist, noch von dem Eigentümer/ der Eigentümerin selbst genutzt wird und auch keine Ferien- und Freizeitwohnung ist. Wenn die Wohnung wegen Umbau/ Modernisierung – bei Weiterbestehen des Mietverhältnisses – vorübergehend nicht genutzt werden kann, gilt diese Wohnung nicht als leer stehend.</p> <p><b>Diplomaten-/ Streitkräftewohnung</b></p> <p>► Eine Diplomatenwohnung/ Wohnung ausländischer Streitkräfte liegt immer dann vor, wenn mindestens einer der Bewohner oder eine der Bewohnerinnen einer ausländischen diplomatischen Vertretung, den ausländischen Streitkräften o. Ä. angehört, unabhängig davon, ob es sich dabei um Eigentümer/-innen oder Mieter/-innen handelt.</p> |

1) Dies kann ggf. durch das angewendete Geheimhaltungsverfahren bedingt sein.

| Merkmal                 | Definition  |
|-------------------------|---|
| Art des Gebäudes        | <p>Das Merkmal gibt die Art des Gebäudes an. Es wird unter anderem unterschieden zwischen Gebäuden, die überwiegend Wohnraum enthalten und Gebäuden, die überwiegend zu Geschäftszwecken genutzt werden.</p> <p><b>Gebäude mit Wohnraum</b></p> <p>► Für längere Dauer errichtete Bauwerke, die entweder vollständig oder teilweise für die Wohnversorgung von Haushalten bestimmt sind. Hierzu zählen auch administrative oder gewerblich genutzte Gebäude, wenn in ihnen mindestens eine zu Wohnzwecken genutzte Wohnung vorhanden ist. Gebäude mit Wohnraum gliedern sich in Wohngebäude und sonstige Gebäude mit Wohnraum.</p> <p><b>Wohngebäude</b></p> <p>► Gebäude, die mindestens zur Hälfte der Gesamtnutzfläche zu Wohnzwecken genutzt werden. Zu den Wohngebäuden gehören auch die Wohnheime (mit eigener Haushaltsführung der Bewohner/-innen).</p> <p><b>Wohngebäude (ohne Wohnheime)</b></p> <p>► Gebäude, die mindestens zur Hälfte der Gesamtnutzfläche zu Wohnzwecken genutzt werden (hier: ohne Wohnheime).</p> <p><b>Wohnheime (mit eigener Haushaltsführung der Bewohner/-innen)</b></p> <p>► Wohnheime sind Wohngebäude, die primär den Wohnbedürfnissen bestimmter Bevölkerungskreise dienen. Wohnheime besitzen Gemeinschaftsräume. Die Bewohner/-innen von Wohnheimen führen einen eigenen Haushalt.</p> <p><b>Sonstige Gebäude mit Wohnraum</b></p> <p>► Gebäude, in denen weniger als die Hälfte der Gesamtnutzfläche für Wohnzwecke genutzt wird, z. B. weil sich im Gebäude überwiegend Läden oder Büros befinden.</p> <p><b>Bewohnte Unterkünfte</b></p> <p>► Bewohnte Unterkünfte sind behelfsmäßige Bauten. Hierzu zählen z. B. Wohnbaracken, Bauwagen, Wohnwagen (z. B. auf Campingplätzen), Gartenlauben, Schrebergartenhütten, Jagdhütten, Weinberghütten, Almhütten, fest verankerte Wohnschiffe und Wohncontainer, sofern diese dauerhaft bewohnt werden.</p> |
| Auskunftspflichtige     | <p>Im Rahmen der Gebäude- und Wohnungszählung waren alle Eigentümer/-innen, Verwalter/-innen sowie sonstigen Verfügungs- und Nutzungsberechtigten der Gebäude und Wohnungen auskunftspflichtig.</p>   |
| Ausstattung der Wohnung | <p>Das Merkmal bezeichnet die Ausstattung in der Wohnung hinsichtlich Badewanne oder Dusche und WC. Ein WC ist eine Toilette mit Wasserspülung. Mit Badewanne/ Dusche sind eine fest eingebaute Badewanne oder eine fest eingebaute Dusche gemeint; diese verfügen über feste Wasserzu- und -abflussrohre.</p> <p>Es wird unterschieden zwischen:</p> <p><b>Badewanne/ Dusche und WC vorhanden</b><br/> <b>Badewanne/ Dusche und WC nicht vorhanden</b><br/> <b>Badewanne/ Dusche vorhanden, WC nicht vorhanden</b><br/> <b>Badewanne/ Dusche nicht vorhanden, WC vorhanden</b></p>   |
| Baujahr                 | <p>Mit Baujahr ist das Jahr der Bezugsfertigstellung des Gebäudes gemeint. Bei komplett zerstörten und wieder aufgebauten Gebäuden gilt das Jahr des Wiederaufbaus als Baujahr.</p> <p>Es werden folgende Klasseneinteilungen verwendet:</p> <p><b>Jahrzwanzigste</b></p> <ul style="list-style-type: none"> <li>– Vor 1950</li> <li>– 1950 – 1969</li> <li>– 1970 – 1989</li> <li>– 1990 und später</li> </ul> <p><b>Mikrozensusklassen:</b></p> <ul style="list-style-type: none"> <li>– Vor 1919</li> <li>– 1919 – 1948</li> <li>– 1949 – 1978</li> <li>– 1979 – 1986</li> <li>– 1987 – 1990</li> <li>– 1991 – 1995</li> <li>– 1996 – 2000</li> <li>– 2001 – 2004</li> <li>– 2005 – 2008</li> <li>– 2009 und später</li> </ul>   |

| Merkmal   | Definition   |
|---|--|
| Durchschnittliche Anzahl der Wohnungen je Wohngebäude | Die durchschnittliche Anzahl der Wohnungen je Wohngebäude ist das Verhältnis zwischen der Gesamtzahl der Wohnungen und der Gesamtzahl der Wohngebäude (ohne Wohnheime). Die Berechnung erfolgt für Wohnungen in Wohngebäuden (ohne Wohnheime).   |
| Durchschnittliche Wohnungsgröße in m²                 | Die durchschnittliche Wohnungsgröße in m² ist das Verhältnis zwischen der Gesamtfläche in m² und der Gesamtzahl der Wohnungen. Nicht berücksichtigt sind: Diplomatenwohnungen/ Wohnungen ausländischer Streitkräfte sowie gewerblich genutzte Wohnungen. Die Berechnung erfolgt für Wohnungen in Wohngebäuden (ohne Wohnheime).  |
| Eigentümerquote                                       | Die Eigentümerquote stellt den Anteil der von Eigentümerinnen/ Eigentümern bewohnten Wohnungen an allen bewohnten Wohnungen dar. Nicht berücksichtigt sind: Leer stehende Wohnungen, Ferien- und Freizeitwohnungen, Diplomatenwohnungen/ Wohnungen ausländischer Streitkräfte sowie gewerblich genutzte Wohnungen. Die Berechnung erfolgt für Wohnungen in Wohngebäuden (ohne Wohnheime).  |
| Eigentumsform des Gebäudes                            | <p>Das Merkmal bildet ab, wem das Eigentum an dem Gebäude (nicht der einzelnen Wohnung) rechtlich zusteht. Dies können Privatpersonen oder juristische Personen sein.</p> <p><b>Gemeinschaft von Wohnungseigentümern/ -innen</b></p> <p>► Gilt für Gebäude mit Eigentumswohnungen, in denen den Eigentümern/-innen Sondereigentum an einer Wohnung in Verbindung mit dem Miteigentumsanteil am gemeinschaftlichen Eigentum zusteht.</p> <p><b>Privatperson/-en</b></p> <p>► Alle natürlichen Personen. Dies können Einzelpersonen, Paare oder sonstige Gruppen von Personen sein, z. B. Erbengemeinschaften.</p> <p><b>Wohnungsgenossenschaft</b></p> <p>► Alle Wohnungsunternehmen, die die Rechtsform einer Genossenschaft haben.</p> <p><b>Kommune oder Kommunales Wohnungsunternehmen</b></p> <p>► Unternehmen oder Einrichtung, bei denen die Kommune mit mehr als 50 % Nennkapital oder Stimmrecht beteiligt ist.</p> <p><b>Privatwirtschaftliches Wohnungsunternehmen</b></p> <p>► Alle privatrechtlichen Wohnungsunternehmen ohne Genossenschaften.</p> <p><b>Anderes privatwirtschaftliches Unternehmen</b></p> <p>► Alle privatrechtlichen Unternehmen, in deren Eigentum sich Wohnungen befinden, deren primärer Erwerbszweck aber nicht die Wohnungsvermietung ist (z. B. Banken, Versicherungen, Fonds).</p> <p><b>Bund oder Land</b></p> <p>► Unternehmen oder Einrichtung, bei denen der Bund oder das Land mit mehr als 50 % Nennkapital oder Stimmrecht beteiligt ist.</p> <p><b>Organisation ohne Erwerbszweck</b></p> <p>► z. B. Kirche</p> |
| Erhebungseinheiten                                    | Bei der Gebäude- und Wohnungszählung wurden alle Gebäude mit Wohnraum, bewohnte Unterkünfte und Wohnungen erhoben.   |
| Fläche der Wohnung in m²                              | <p>Grundfläche der gesamten Wohnung in m². Zur Wohnung zählen auch außerhalb des eigentlichen Wohnungsabschlusses liegende Räume (z. B. Mansarden) sowie zu Wohnzwecken ausgebauter Keller- und Bodenräume.</p> <p>Zur Ermittlung der Wohnfläche sind anzurechnen:</p> <ul style="list-style-type: none"> <li>– voll: die Grundflächen von Räumen/ Raumteilen mit einer lichten Höhe von mindestens 2 Metern;</li> <li>– zur Hälfte: die Grundflächen von Räumen/ Raumteilen mit einer lichten Höhe von mindestens 1 Meter, aber weniger als 2 Metern; unbeheizbare Wintergärten, Schwimmbäder und ähnliche nach allen Seiten geschlossene Räume;</li> <li>– in der Regel zu einem Viertel, höchstens jedoch zur Hälfte: die Flächen von Balkonen, Loggien, Dachgärten, Terrassen.</li> </ul> <p>Die Fläche wird in 20 m²-Intervallen angegeben.</p>   |



| Merkmal                      | Definition   |
|------------------------------|--|
| Gebäudetyp                   | <p>Das Merkmal gibt die Bauart des Gebäudes an.</p> <p><b>Freistehendes Haus</b></p> <p>► Freistehendes Gebäude, unabhängig davon, ob es sich um ein Ein- oder Mehrfamilienhaus handelt.</p> <p><b>Doppelhaushälfte</b></p> <p>► Gebäude, das mit genau einem anderen Gebäude aneinander gebaut ist, unabhängig davon, ob es sich dabei um Ein- oder Mehrfamilienhäuser handelt.</p> <p><b>Gereihtes Haus</b></p> <p>► Gebäude, das mit mindestens zwei anderen Gebäuden aneinander gebaut ist, unabhängig davon, ob es sich dabei um Ein- oder Mehrfamilienhäuser handelt. Die Gebäude müssen nicht baugleich sein, sie können auch seitlich oder in der Höhe versetzt sein. Reiheneckhäuser zählen auch hierzu.</p> <p><b>Anderer Gebäudetyp</b></p> <p>► Alle Arten von Gebäuden, die nicht freistehendes Haus, Doppel- oder Reihnhaus sind sowie alle Arten von bewohnten Unterkünften.</p>  |
| Größe des privaten Haushalts | <p>Dieses Merkmal gibt die Anzahl der in einem privaten Haushalt lebenden Personen an.</p> <p><b>1 Person</b></p> <p><b>2 Personen</b></p> <p><b>3 Personen</b></p> <p><b>4 Personen</b></p> <p><b>5 Personen</b></p> <p><b>6 und mehr Personen</b></p>  |
| Heizungsart                  | <p>Das Merkmal bezeichnet die überwiegende Heizungsart im Gebäude.</p> <p><b>Fernheizung (Fernwärme)</b></p> <p>► Das Gebäude wird von einem zentralen Fernheizwerk aus mit Wärme versorgt (sog. Fernwärme).</p> <p><b>Etagenheizung</b></p> <p>► Unter einer Etagenheizung versteht man eine zentrale Heizanlage für sämtliche Räume einer abgeschlossenen Wohnung, wobei sich die Heizquelle meist innerhalb dieser Wohnung befindet, z. B. Gastherme.</p> <p><b>Blockheizung</b></p> <p>► Eine Blockheizung liegt vor, wenn ein Häuserblock durch ein zentrales Heizsystem beheizt wird und die Heizquelle sich in bzw. an einem der Gebäude oder in deren unmittelbarer Nähe befindet (sog. Nahwärme).</p> <p><b>Zentralheizung</b></p> <p>► Bei einer Zentralheizung werden sämtliche Wohneinheiten eines Gebäudes von einer zentralen Heizstelle, die sich innerhalb des Gebäudes (in der Regel im Keller) befindet, beheizt.</p> <p><b>Einzel-/ Mehrraumöfen (auch Nachtspeicherheizung)</b></p> <p>► Einzelöfen (z. B. Kohle- oder Nachtspeicheröfen) beheizen jeweils nur einen Raum, in dem sie stehen. In der Regel sind sie fest installiert. Ein Mehrraumofen (z. B. Kachelofen) beheizt gleichzeitig mehrere Räume (auch durch Luftkanäle).</p> <p><b>Keine Heizung im Gebäude oder in den Wohnungen</b></p> |
| Kernfamilie                  | <p>Eine Kernfamilie besteht aus zwei oder mehr Personen, die zu demselben privaten Haushalt gehören und setzt sich zusammen aus der Bezugsperson des privaten Haushalts – das heißt eine nach Alter, Familienstand und Geschlecht festgelegte zentrale Person des privaten Haushalts – und mindestens einer weiteren Person, z. B. der Partnerin/ dem Partner oder einem Kind der Bezugsperson. Dieses Familienkonzept beschränkt die Beziehungen zwischen Vorfahren und Nachfahren auf direkte Beziehungen (ersten Grades), das heißt auf Beziehungen zwischen Eltern und Kindern.</p>  |
| Kind                         | <p>Unter Kind ist ein leiblicher Sohn bzw. ein Stief- oder Adoptivsohn oder eine leibliche Tochter bzw. eine Stief- oder Adoptivtochter (ungeachtet des Alters) zu verstehen, dessen bzw. deren üblicher Aufenthaltsort sich im privaten Haushalt mindestens eines Elternteils befindet und ein Elternteil Bezugsperson und/ oder Partner/-in der Bezugsperson ist.</p>  |
| Leerstandsquote (Wohnungen)  | <p>Die Leerstandsquote (Wohnungen) stellt den Anteil der leer stehenden Wohnungen an allen bewohnten und leer stehenden Wohnungen dar. Nicht berücksichtigt sind: Ferien- und Freizeitwohnungen, Diplomatenwohnungen/ Wohnungen ausländischer Streitkräfte sowie gewerblich genutzte Wohnungen. Die Berechnung erfolgt für Wohnungen in Wohngebäuden (ohne Wohnheime).</p>   |

| Merkmal                                 | Definition   |
|---|--|
| Paar                                    | Der Begriff Paar umfasst Paare in einer Ehe, Paare in einer eingetragenen Lebenspartnerschaft und Paare in einer nichtehelichen Lebensgemeinschaft, die jeweils in einem privaten Haushalt zusammenleben. Ein Ehepaar ist ein gemäß gesetzlichem Familienstand zum Stichtag verheiratetes verschiedengeschlechtliches Paar in einem privaten Haushalt. Eine eingetragene Lebenspartnerschaft ist ein gemäß gesetzlichem Familienstand zum Stichtag rechtlich anerkanntes gleichgeschlechtliches Paar in einem privaten Haushalt. Eine nichteheliche Lebensgemeinschaft ist ein gemischtgeschlechtliches Paar in einem privaten Haushalt, das gemäß gesetzlichem Familienstand zum Stichtag nicht miteinander verheiratet war.  |
| Privater Haushalt                       | Ein privater Haushalt besteht aus mindestens einer Person. Zugrunde gelegt wird das „Konzept des gemeinsamen Wohnens“. Alle Personen, die unabhängig von ihrem Wohnstatus (Haupt-/Nebenwohnsitz) gemeinsam in einer Wohnung leben, gelten als Mitglieder desselben privaten Haushalts, sodass es einen privaten Haushalt pro belegter Wohnung gibt. Personen in Gemeinschafts- und Anstaltsunterkünften sind hier nicht enthalten, sondern nur Personen, die eine eigene Haushaltsführung aufweisen. Eine Person des privaten Haushalts wird als Bezugsperson – das heißt eine nach Alter, Familienstand und Geschlecht festgelegte zentrale Person des privaten Haushalts – bestimmt. Ausgehend von dieser Person werden der Haushaltstyp und die Stellung der weiteren Personen im privaten Haushalt bestimmt.   |
| Regionalschlüssel                       | <p>Der Regionalschlüssel kennzeichnet die hierarchische Struktur aller Verwaltungsebenen. Er wird einheitlich von den Statistischen Ämtern des Bundes und der Länder vergeben.</p> <p>Der Regionalschlüssel gliedert sich wie folgt:</p> <ul style="list-style-type: none"> <li>1. – 2. Stelle = Kennzahl des Bundeslandes</li> <li>3. Stelle = Kennzahl des Regierungsbezirks</li> <li>4. – 5. Stelle = Kennzahl des Kreises bzw. der kreisfreien Stadt</li> <li>6. – 9. Stelle = Verbandsschlüssel (in Brandenburg: Ämterschlüssel)</li> <li>10. – 12. Stelle = Gemeindekennzahl</li> </ul> <p>Der vierstellige Verbandsschlüssel weist durch die führende Ziffer auf die Art der Gemeinde hin:</p> <ul style="list-style-type: none"> <li>0 = verbandsfreie Gemeinde (in Brandenburg: amtsfreie Gemeinde),</li> <li>5 = verbandsangehörige Gemeinde (in Brandenburg: amtsangehörige Gemeinde),</li> <li>9 = gemeindefreies Gebiet.</li> </ul> <p>Die gemeindefreien Gebiete sind für den Zensus 2011 nicht relevant.</p> <p>Die Verwaltungsebene Regierungsbezirk ist nur für folgende Bundesländer verfügbar: Baden-Württemberg, Bayern, Hessen, Niedersachsen (hier: Statistische Region), Nordrhein-Westfalen und Sachsen.</p> <p>Die Verwaltungsebene Gemeindeverband ist nur für folgende Bundesländer verfügbar: Brandenburg (hier: Ämter), Mecklenburg-Vorpommern, Niedersachsen (hier: Samtgemeinde), Rheinland-Pfalz, Sachsen, Sachsen-Anhalt, Schleswig-Holstein und Thüringen.</p> |
| Seniorenstatus eines privaten Haushalts | <p>Dargelegt wird die Haushaltstruktur aller privaten Haushalte, wobei dies hier in Abhängigkeit vom Alter der in einem privaten Haushalt wohnhaften Personen erfolgt. Als Senioren/-innen gelten diejenigen Personen, welche zum Zensusstichtag 9. Mai 2011 das 65. Lebensjahr vollendet haben.</p> <p><b>Haushalte mit ausschließlich Senioren/-innen</b></p> <p><b>Haushalte mit Senioren/-innen und Jüngeren</b></p> <p><b>Haushalte ohne Senioren/-innen</b></p>  |
| Stichtagsbezogenheit der Merkmale       | Stichtag der Gebäude- und Wohnungszählung war der 9. Mai 2011. Alle Angaben beziehen sich auf diesen Zeitpunkt.  |

| Merkmal                                       | Definition   |
|---|--|
| Typ des privaten Haushalts<br>(nach Familien) | <p>Dieses Merkmal beschreibt, in welcher Konstellation die Personen eines privaten Haushalts gemeinschaftlich leben, mit Fokus auf die Existenz von Kindern im privaten Haushalt.</p> <p><b>Einpersonenhaushalte (Singlehaushalte)</b></p> <p>► Ein Einpersonenhaushalt bezeichnet einen privaten Haushalt mit einer allein lebenden Person.</p> <p><b>Paare ohne Kind(er)</b></p> <p><b>Paare mit Kind(ern)</b></p> <p><b>Alleinerziehende Elternteile</b></p> <p>► Eine alleinerziehende Mutter oder ein alleinerziehender Vater ist ein Elternteil ohne Partner/-in mit mindestens einem Kind innerhalb eines privaten Haushalts.</p> <p><b>Mehrpersonenhaushalte ohne Kernfamilie</b></p> <p>► Unter Mehrpersonenhaushalten ohne Kernfamilie werden alle anderen privaten Mehrpersonenhaushalte zusammengefasst, die durch die zuvor genannten Kategorien nicht abgedeckt sind, wie etwa nicht eingetragene Lebenspartnerschaften gleichgeschlechtlicher Paare, Wohngemeinschaften, Großeltern-Enkel-Haushalte ohne Elternteile etc.</p> |
| Wohnung                                       | <p>Unter einer Wohnung sind nach außen abgeschlossene, zu Wohnzwecken bestimmte, in der Regel zusammenliegende Räume zu verstehen, die die Führung eines eigenen Haushalts ermöglichen und nicht vollständig für gewerbliche Zwecke genutzt werden.</p> <p>Eine Wohnung muss nicht notwendigerweise eine Küche oder Kochnische enthalten.</p> <p>Wohnungen haben einen eigenen Eingang unmittelbar vom Freien, von einem Treppenhaus oder einem Vorraum. Zur Wohnung können aber auch außerhalb des eigentlichen Wohnungsabschlusses liegende, zu Wohnzwecken ausgebaute Keller- oder Bodenräume (z. B. Mansarden) gehören.</p>  |
| Zahl der Räume                                | <p>Die Zahl der Räume umfasst alle Wohn-, Ess- und Schlafzimmer und andere separate Räume (z. B. bewohnbare Keller- und Bodenräume) von mindestens 6 m<sup>2</sup> Größe sowie abgeschlossene Küchen, unabhängig von deren Größe. Bad, Toilette, Flur und Wirtschaftsräume werden grundsätzlich nicht mitgezählt. Ein Wohnzimmer mit einer Essecke, Schlafnische oder Kochnische ist als ein Raum zu zählen. Dementsprechend bestehen Wohnungen, in denen es keine bauliche Trennung der einzelnen Wohnbereiche gibt (z. B. sogenannte „Loftwohnungen“), aus nur einem Raum.</p> <p><b>1 Raum</b></p> <p><b>2 Räume</b></p> <p><b>3 Räume</b></p> <p><b>4 Räume</b></p> <p><b>5 Räume</b></p> <p><b>6 Räume</b></p> <p><b>7 und mehr Räume</b></p>   |

## **Herausgeber**

Statistisches Landesamt Rheinland-Pfalz  
Mainzer Straße 14-16  
56130 Bad Ems

## **Auskunftsdienst**

E-Mail: [info@statistik.rlp.de](mailto:info@statistik.rlp.de)  
Telefon: 02603 71-4444  
Telefax: 02603 71-19 4444

## **Copyright**

© Statistisches Landesamt Rheinland-Pfalz  
Bad Ems 2014

Vervielfältigung und Verbreitung mit Quellenangabe gestattet.





Rheinland-Pfalz

STATISTISCHES LANDESAMT



# zensus 2011

## **Gebäude und Wohnungen sowie Wohnverhältnisse der Haushalte**

Gemeinde  
Berndorf

am 9. Mai 2011

Ergebnisse des Zensus 2011



## Inhaltsverzeichnis

|   |    |
|---|----|
| Einführung .....  | 4  |
| Rechtliche Grundlagen .....   | 4  |
| Methode .....   | 4  |
| Systematik von Gebäuden und Wohnungen .....   | 5  |
| Tabellen  |    |
| 1.1 Gebäude mit Wohnraum und Wohnungen in Gebäuden mit Wohnraum<br>nach Baujahr, Gebäudetyp, Zahl der Wohnungen, Eigentumsform und Heizungsart .....        | 6  |
| 1.2 Gebäude mit Wohnraum nach Baujahr und Gebäudeart, Gebäudetyp,<br>Zahl der Wohnungen, Eigentumsform und Heizungsart .....                                | 8  |
| 1.3.1 Gebäude mit Wohnraum nach regionaler Einheit und Baujahr, Gebäudeart,<br>Gebäudetyp, Zahl der Wohnungen, Eigentumsform und Heizungsart .....          | 10 |
| 1.3.2 Gebäude mit Wohnraum nach regionaler Einheit und Baujahr, Gebäudeart,<br>Gebäudetyp, Zahl der Wohnungen, Eigentumsform und Heizungsart – in % – ..... | 12 |
| 2.1 Wohnungen in Gebäuden mit Wohnraum nach Art der Nutzung,<br>Fläche der Wohnung, Zahl der Räume und Ausstattung .....                                    | 14 |
| 2.2.1 Wohnungen in Gebäuden mit Wohnraum nach regionaler Einheit und<br>Art der Nutzung, Fläche der Wohnung, Zahl der Räume und Ausstattung .....           | 15 |
| 2.2.2 Wohnungen in Gebäuden mit Wohnraum nach regionaler Einheit und<br>Art der Nutzung, Fläche der Wohnung, Zahl der Räume und Ausstattung – in % – .....  | 16 |
| 3.1 Gebäude- und Wohnungskennzahlen im regionalen Vergleich .....   | 17 |
| 3.2 Weitere Wohnungskennzahlen im regionalen Vergleich .....  | 20 |
| 4.1 Haushalte nach Typ des privaten Haushalts (nach Familien) und Art der Wohnungs-<br>nutzung, Fläche der Wohnung und Zahl der Räume .....                 | 23 |
| 4.2 Haushalte nach Größe des privaten Haushalts und Art der Wohnungsnutzung,<br>Fläche der Wohnung und Zahl der Räume .....                                 | 24 |
| 4.3 Haushalte nach Seniorenstatus des privaten Haushalts und Art der Wohnungsnutzung,<br>Fläche der Wohnung und Zahl der Räume .....                        | 25 |
| Definitionen .....  | 26 |

## Einführung

Der Zensus 2011 ist eine Bevölkerungs-, Gebäude- und Wohnungszählung. Dabei werden – soweit möglich – bereits vorhandene Daten aus Verwaltungsregistern für statistische Zwecke genutzt. Eine Haushaltebefragung auf Stichprobenbasis, eine Vollerhebung aller an Anschriften mit Sonderbereichen lebenden Personen (Wohnheime und Gemeinschaftsunterkünfte) sowie eine postalische Befragung zu Gebäude- und Wohnungsdaten bei den Eigentümerinnen und Eigentümern oder Verwalterinnen und Verwaltern ergänzen und korrigieren die Informationen aus den Registern. Eine traditionelle Volkszählung inklusive einer Gebäude- und Wohnungszählung wurde in den alten Bundesländern letztmalig 1987, in der DDR letztmalig 1981 durchgeführt. Eine Gebäude- und Wohnungszählung fand nach der Wiedervereinigung nur in den neuen Bundesländern im Jahr 1995 statt.

Ziel des Zensus 2011 war zum einen die Ermittlung der amtlichen Einwohnerzahlen zum Stichtag 9. Mai 2011. Zum anderen wurden wichtige Strukturinformationen erhoben, welche eine umfassende Datengrundlage bieten, wie die Menschen in Deutschland leben, wohnen und arbeiten.

Die vorliegende Publikation präsentiert Ergebnisse des Zensus 2011 zu den Themen Gebäude, Wohnungen und Wohnverhältnisse von Haushalten nach Abschluss der Datenaufbereitung.

## Rechtliche Grundlagen

Die rechtlichen Grundlagen des Zensus 2011 bilden

- die Verordnung Europäische Gemeinschaft (EG) Nummer 763/2008 des Europäischen Parlaments und des Rates vom 9. Juli 2008 über Volks- und Wohnungszählungen,
- das Zensusvorbereitungsgesetz (ZensVorbG 2011),
- das Zensusgesetz 2011 (ZensG 2011),
- die Stichprobenverordnung Zensusgesetz 2011 (StichprobenV),
- sowie die jeweiligen landesrechtlichen Regelungen zur Ausführung des ZensG 2011.

Nach § 1 Abs. 1 ZensG 2011 führten die Statistischen Ämter des Bundes und der Länder eine Bevölkerungs-, Gebäude- und Wohnungszählung (Zensus) mit Stand zum 9. Mai 2011 (Berichtszeitpunkt) als Bundesstatistik durch.

Gemäß § 1 Abs. 3 ZensG 2011 dient der Zensus unter anderem der Gewinnung von Grunddaten für das Gesamtsystem der amtlichen Statistik sowie von Strukturdaten über die Bevölkerung als Datengrundlage für vielfältige politische Entscheidungen.

Die nachstehend veröffentlichten Ergebnisse wurden auf Basis folgender Erhebungen und statistischer Verfahren ermittelt:

- Daten aus der Gebäude- und Wohnungszählung (§ 6 ZensG 2011),
- Daten aus der Zusammenführung der Datensätze und Haushaltegenerierung (§ 9 Abs. 3 ZensG 2011).

## Methode

Da es in Deutschland zu Gebäude- und Wohnungsdaten keine flächendeckenden Register gibt, wurden die Angaben zu Gebäuden und Wohnungen durch eine postalische Befragung der Eigentümerinnen und Eigentümer oder Verwalterinnen und Verwalter von Gebäuden und Wohnungen sowie bewohnten Unterkünften gewonnen. Die zum Stichtag 9. Mai 2011 als Vollerhebung durchgeführte Gebäude- und Wohnungszählung liefert Informationen zu Gebäuden mit Wohnraum sowie zu den darin befindlichen Wohnungen. Zu rein gewerblich genutzten Objekten werden keine Informationen angeboten.



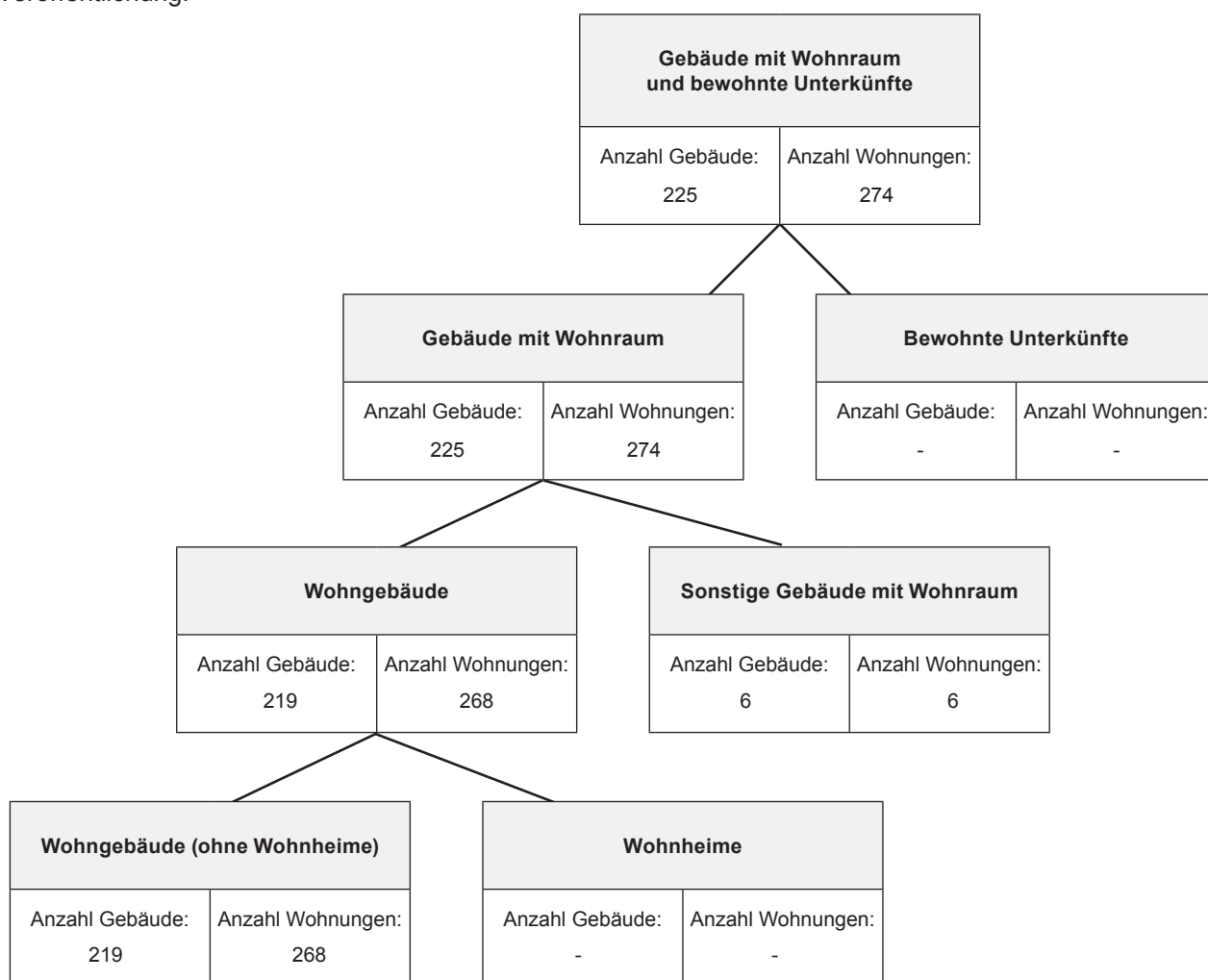
Durch das statistische Verfahren der Haushaltegenerierung stehen nicht nur die gesammelten Informationen zu Bevölkerung, Gebäuden und Wohnungen zur Verfügung, sondern zusätzlich auch Angaben zu Haushalts- und Familienstrukturen. Dabei wurden anschriftenweise Personen zu Haushalten zusammengefasst und den in der Gebäude- und Wohnungszählung erfassten Wohnungen zugeordnet. Die Haushaltegenerierung bildet daher die Wohnhaushalte an einer Anschrift ab. Die Zahl der Haushalte kann von der Zahl der bewohnten Wohnungen abweichen, da ein Haushalt beispielsweise bei Umzügen vorübergehend mehrere Wohnungen nutzen kann.

Bei allen Veröffentlichungen der amtlichen Statistik in Deutschland sind die Einzelangaben der Befragten grundsätzlich geheim zu halten (§ 16 Bundesstatistikgesetz). Bei allen Ergebnisbestandteilen aus Registerauszählungen oder Vollerhebungen des Zensus 2011 erfolgt die Geheimhaltung durch das maschinelle, datenverändernde Verfahren SAFE (Verfahren zur **s**icheren **A**nonymisierung für **E**inzeldaten). Dieses Verfahren stellt sicher, dass bereits vor Erstellung einer Ergebnistabelle kein Datensatz vorhanden ist, welcher Rückschlüsse auf Einzelfälle zulässt.

Weiterführende methodische Informationen zum Zensusmodell und zur Geheimhaltung stehen unter [www.zensus2011.de](http://www.zensus2011.de) zur Verfügung.

## Systematik von Gebäuden und Wohnungen

Im Rahmen des Zensus 2011 werden die Gebäude und Wohnungen nach der Art des Gebäudes in hierarchischen Strukturen abgebildet. Nachstehende Abbildung zeigt die Ergebnisse für die regionale Einheit dieser Veröffentlichung.



Die Ergebnisse zur Gebäude- und Wohnungszählung betrachten ausschließlich Gebäude mit Wohnraum. Bewohnte Unterkünfte bleiben daher für die Ergebnistabellen unberücksichtigt.

### 1.1 Gebäude mit Wohnraum und Wohnungen in Gebäuden mit Wohnraum nach Baujahr, Gebäudetyp, Zahl der Wohnungen, Eigentumsform und Heizungsart

|  | Gebäude mit Wohnraum |           | darunter    |           |
|--|----------------------|-----------|-------------|-----------|
|  | Gebäude              | Wohnungen | Wohngebäude |           |
|  |                      |           | Gebäude     | Wohnungen |
|  | Anzahl               | Anzahl    | Anzahl      | Anzahl    |
| <b>Insgesamt</b>                             |                      |           |             |           |
| Insgesamt                                    | 225                  | 274       | 219         | 268       |
| <b>Baujahr</b>                               |                      |           |             |           |
| Vor 1919                                     | (55)                 | (61)      | (49)        | (55)      |
| 1919 - 1948                                  | 23                   | 23        | 23          | 23        |
| 1949 - 1978                                  | 68                   | 80        | 68          | 80        |
| 1979 - 1986                                  | (13)                 | (18)      | (13)        | (18)      |
| 1987 - 1990                                  | (16)                 | 16        | (16)        | 16        |
| 1991 - 1995                                  | 12                   | 12        | 12          | 12        |
| 1996 - 2000                                  | 20                   | 29        | 20          | 29        |
| 2001 - 2004                                  | 9                    | 15        | 9           | 15        |
| 2005 - 2008                                  | 9                    | 16        | 9           | 16        |
| 2009 und später                              | -                    | -         | -           | -         |
| <b>Gebäudetyp nach Zahl der Wohnungen</b>    |                      |           |             |           |
| Freistehendes Haus Insgesamt                 | 191                  | 227       | 185         | 221       |
| mit 1 Wohnung                                | (157)                | 153       | 151         | 147       |
| mit 2 Wohnungen                              | 34                   | (64)      | 34          | (64)      |
| mit 3 und mehr Wohnungen                     | -                    | 10        | -           | 10        |
| Doppelhaushälfte Insgesamt                   | 9                    | (12)      | 9           | (12)      |
| mit 1 Wohnung                                | 9                    | 9         | 9           | 9         |
| mit 2 Wohnungen                              | -                    | -         | -           | -         |
| mit 3 und mehr Wohnungen                     | -                    | 3         | -           | 3         |
| Gereihtes Haus Insgesamt                     | 12                   | 15        | 12          | 15        |
| mit 1 Wohnung                                | 9                    | 9         | 9           | 9         |
| mit 2 Wohnungen                              | 3                    | 6         | 3           | 6         |
| mit 3 und mehr Wohnungen                     | -                    | -         | -           | -         |
| Anderer Gebäudetyp Insgesamt                 | 13                   | 16        | 13          | 16        |
| mit 1 Wohnung                                | 13                   | 13        | 13          | 13        |
| mit 2 Wohnungen                              | -                    | 3         | -           | 3         |
| mit 3 und mehr Wohnungen                     | -                    | -         | -           | -         |
| <b>Zahl der Wohnungen im Gebäude</b>         |                      |           |             |           |
| 1 Wohnung                                    | 188                  | 184       | 182         | 178       |
| 2 Wohnungen                                  | 37                   | 73        | 37          | 73        |
| 3 - 6 Wohnungen                              | -                    | 13        | -           | 13        |
| 7 - 12 Wohnungen                             | -                    | -         | -           | -         |
| 13 und mehr Wohnungen                        | -                    | -         | -           | -         |
| <b>Eigentumsform des Gebäudes</b>            |                      |           |             |           |
| Gemeinschaft von Wohnungseigentümern/-innen  | 9                    | 15        | 9           | 15        |
| Privatperson/-en                             | 216                  | 255       | 210         | 249       |
| Wohnungsgenossenschaft                       | -                    | -         | -           | -         |
| Kommune oder kommunales Wohnungsunternehmen  | -                    | -         | -           | -         |
| Privatwirtschaftliches Wohnungsunternehmen   | -                    | -         | -           | -         |
| Anderes privatwirtschaftliches Unternehmen   | -                    | -         | -           | -         |
| Bund oder Land                               | -                    | -         | -           | -         |
| Organisation ohne Erwerbszweck (z.B. Kirche) | -                    | -         | -           | -         |

Noch: 1.1 Gebäude mit Wohnraum und Wohnungen in Gebäuden mit Wohnraum nach Baujahr, Gebäudetyp, Zahl der Wohnungen, Eigentumsform und Heizungsart

|  | Gebäude mit Wohnraum |           | darunter    |           |
|--|----------------------|-----------|-------------|-----------|
|  |                      |           | Wohngebäude |           |
|  | Gebäude              | Wohnungen | Gebäude     | Wohnungen |
|  | Anzahl               | Anzahl    | Anzahl      | Anzahl    |
| <b>Heizungsart</b>                               |                      |           |             |           |
| Fernheizung (Fernwärme)                          | -                    | -         | -           | -         |
| Etagenheizung                                    | -                    | -         | -           | -         |
| Blockheizung                                     | 6                    | 6         | 6           | 6         |
| Zentralheizung                                   | (157)                | (199)     | (157)       | (199)     |
| Einzel-/Mehrraumöfen (auch Nachtspeicherheizung) | (50)                 | (53)      | (47)        | (50)      |
| Keine Heizung im Gebäude oder in den Wohnungen   | 12                   | 12        | 9           | 9         |

Bei den ausgewiesenen Wohnungszahlen sind gewerblich genutzte Wohnungen nicht, Diplomatenwohnungen/Wohnungen ausländischer Streitkräfte nur in der „Insgesamt-Zeile“ berücksichtigt.

Die ausgewiesenen Zahlen zu „Gebäudetyp nach Zahl der Wohnungen“ und „Zahl der Wohnungen im Gebäude“ können Abweichungen zwischen der Anzahl der Gebäude und der entsprechenden Zahl der Wohnungen in diesen Gebäuden aufweisen. Dies ist auf das beim Zensus 2011 eingesetzte Geheimhaltungsverfahren zurückzuführen sowie auf die in den Wohnungsauswertungen nicht berücksichtigten Diplomatenwohnungen/Wohnungen ausländischer Streitkräfte bzw. gewerblich genutzten Wohnungen.

## 1.2 Gebäude mit Wohnraum nach Baujahr und Gebäudeart, Gebäudetyp, Zahl der Wohnungen, Eigentumsform und Heizungsart

|  | Insgesamt | Baujahr (Jahrzwanzigste) |             |             |                 |
|--|-----------|--------------------------|-------------|-------------|-----------------|
|  |           | Vor 1950                 | 1950 - 1969 | 1970 - 1989 | 1990 und später |
|  | Anzahl    | Anzahl                   | Anzahl      | Anzahl      | Anzahl          |
| <b>Insgesamt</b>                             |           |                          |             |             |                 |
| Insgesamt                                    | 225       | (78)                     | 46          | 48          | (53)            |
| <b>Art des Gebäudes</b>                      |           |                          |             |             |                 |
| Gebäude mit Wohnraum                         | 225       | (78)                     | 46          | 48          | (53)            |
| Wohngebäude                                  | 219       | (72)                     | 46          | 48          | (53)            |
| Wohngebäude (ohne Wohnheime)                 | 219       | (72)                     | 46          | 48          | (53)            |
| Wohnheime                                    | -         | -                        | -           | -           | -               |
| Sonstige Gebäude mit Wohnraum                | 6         | 6                        | -           | -           | -               |
| <b>Gebäudetyp nach Zahl der Wohnungen</b>    |           |                          |             |             |                 |
| Freistehendes Haus Insgesamt                 | 191       | (63)                     | (43)        | 38          | (47)            |
| mit 1 Wohnung                                | (157)     | (57)                     | 24          | 35          | 41              |
| mit 2 Wohnungen                              | 34        | 6                        | (19)        | 3           | 6               |
| mit 3 und mehr Wohnungen                     | -         | -                        | -           | -           | -               |
| Doppelhaushälfte Insgesamt                   | 9         | 6                        | -           | 3           | -               |
| mit 1 Wohnung                                | 9         | 6                        | -           | 3           | -               |
| mit 2 Wohnungen                              | -         | -                        | -           | -           | -               |
| mit 3 und mehr Wohnungen                     | -         | -                        | -           | -           | -               |
| Gereihtes Haus Insgesamt                     | 12        | 6                        | 3           | -           | 3               |
| mit 1 Wohnung                                | 9         | 3                        | 3           | -           | 3               |
| mit 2 Wohnungen                              | 3         | 3                        | -           | -           | -               |
| mit 3 und mehr Wohnungen                     | -         | -                        | -           | -           | -               |
| Anderer Gebäudetyp Insgesamt                 | 13        | 3                        | -           | 7           | 3               |
| mit 1 Wohnung                                | 13        | 3                        | -           | 7           | 3               |
| mit 2 Wohnungen                              | -         | -                        | -           | -           | -               |
| mit 3 und mehr Wohnungen                     | -         | -                        | -           | -           | -               |
| <b>Zahl der Wohnungen im Gebäude</b>         |           |                          |             |             |                 |
| 1 Wohnung                                    | 188       | (69)                     | 27          | 45          | 47              |
| 2 Wohnungen                                  | 37        | 9                        | (19)        | (3)         | 6               |
| 3 - 6 Wohnungen                              | -         | -                        | -           | -           | -               |
| 7 - 12 Wohnungen                             | -         | -                        | -           | -           | -               |
| 13 und mehr Wohnungen                        | -         | -                        | -           | -           | -               |
| <b>Eigentumsform des Gebäudes</b>            |           |                          |             |             |                 |
| Gemeinschaft von Wohnungseigentümern/-innen  | 9         | -                        | 9           | -           | -               |
| Privatperson/-en                             | 216       | (78)                     | 37          | 48          | 53              |
| Wohnungsgenossenschaft                       | -         | -                        | -           | -           | -               |
| Kommune oder kommunales Wohnungsunternehmen  | -         | -                        | -           | -           | -               |
| Privatwirtschaftliches Wohnungsunternehmen   | -         | -                        | -           | -           | -               |
| Anderes privatwirtschaftliches Unternehmen   | -         | -                        | -           | -           | -               |
| Bund oder Land                               | -         | -                        | -           | -           | -               |
| Organisation ohne Erwerbszweck (z.B. Kirche) | -         | -                        | -           | -           | -               |

Noch: 1.2 Gebäude mit Wohnraum nach Baujahr und Gebäudeart, Gebäudetyp, Zahl der Wohnungen, Eigentumsform und Heizungsart

|  | Insgesamt | Baujahr (Jahrzwanzigste) |             |             |                 |
|--|-----------|--------------------------|-------------|-------------|-----------------|
|  |           | Vor 1950                 | 1950 - 1969 | 1970 - 1989 | 1990 und später |
|  | Anzahl    | Anzahl                   | Anzahl      | Anzahl      | Anzahl          |
| <b>Heizungsart</b>                               |           |                          |             |             |                 |
| Fernheizung (Fernwärme)                          | -         | -                        | -           | -           | -               |
| Etagenheizung                                    | -         | -                        | -           | -           | -               |
| Blockheizung                                     | 6         | 3                        | 3           | -           | -               |
| Zentralheizung                                   | (157)     | 32                       | 37          | 38          | 50              |
| Einzel-/Mehrraumöfen (auch Nachtspeicherheizung) | (50)      | (37)                     | 3           | 10          | -               |
| Keine Heizung im Gebäude oder in den Wohnungen   | 12        | 6                        | 3           | -           | 3               |

## 1.3.1 Gebäude mit Wohnraum nach regionaler Einheit und Baujahr, Gebäudeart, Gebäudetyp, Zahl der Wohnungen, Eigentumsform und Heizungsart

|   | Gebäude  |                             |                       |                 |             |
|---|----------|-----------------------------|-----------------------|-----------------|-------------|
|   | Berndorf | Verbandsgemeinde Hillesheim | Landkreis Vulkaneifel | Rheinland-Pfalz | Deutschland |
|   | Anzahl   | Anzahl                      | Anzahl                | Anzahl          | Anzahl      |
| <b>Insgesamt</b>                          |          |                             |                       |                 |             |
| Insgesamt                                 | 225      | 3 475                       | 23 720                | 1 183 475       | 18 922 618  |
| <b>Baujahr</b>                            |          |                             |                       |                 |             |
| Vor 1919                                  | (55)     | 675                         | 3 744                 | 181 833         | 2 655 042   |
| 1919 - 1948                               | 23       | 305                         | 2 215                 | 123 453         | 2 307 543   |
| 1949 - 1978                               | 68       | 1 146                       | 9 290                 | 462 714         | 7 188 157   |
| 1979 - 1986                               | (13)     | 368                         | 2 600                 | 120 331         | 1 828 250   |
| 1987 - 1990                               | (16)     | (124)                       | 817                   | 47 821          | 736 588     |
| 1991 - 1995                               | 12       | (220)                       | 1 365                 | 69 320          | 1 153 484   |
| 1996 - 2000                               | 20       | 324                         | 1 782                 | 79 166          | 1 434 704   |
| 2001 - 2004                               | 9        | 149                         | 982                   | 47 349          | 790 074     |
| 2005 - 2008                               | 9        | (131)                       | 669                   | 36 981          | 594 658     |
| 2009 und später                           | -        | 33                          | 256                   | 14 507          | 234 118     |
| <b>Art des Gebäudes</b>                   |          |                             |                       |                 |             |
| Gebäude mit Wohnraum                      | 225      | 3 475                       | 23 720                | 1 183 475       | 18 922 618  |
| Wohngebäude                               | 219      | 3 346                       | 22 800                | 1 140 000       | 18 259 360  |
| Wohngebäude (ohne Wohnheime)              | 219      | 3 346                       | 22 794                | 1 139 024       | 18 239 634  |
| Wohnheime                                 | -        | -                           | 6                     | 976             | 19 726      |
| Sonstige Gebäude mit Wohnraum             | 6        | 129                         | 920                   | 43 475          | 663 258     |
| <b>Gebäudetyp nach Zahl der Wohnungen</b> |          |                             |                       |                 |             |
| Freistehendes Haus Insgesamt              | 191      | 2 783                       | 18 981                | 813 645         | 11 670 098  |
| mit 1 Wohnung                             | (157)    | 2 244                       | 14 970                | 597 607         | 7 865 099   |
| mit 2 Wohnungen                           | 34       | 405                         | 2 930                 | 143 967         | 2 363 400   |
| mit 3 und mehr Wohnungen                  | -        | 134                         | 1 081                 | 72 071          | 1 441 599   |
| Doppelhaushälfte Insgesamt                | 9        | 261                         | 1 714                 | 131 807         | 2 767 712   |
| mit 1 Wohnung                             | 9        | 191                         | 1 270                 | 93 446          | 1 961 269   |
| mit 2 Wohnungen                           | -        | (48)                        | 301                   | 21 364          | 424 662     |
| mit 3 und mehr Wohnungen                  | -        | 22                          | 143                   | 16 997          | 381 781     |
| Gereihtes Haus Insgesamt                  | 12       | 278                         | 1 896                 | 187 370         | 3 714 711   |
| mit 1 Wohnung                             | 9        | 200                         | 1 400                 | 119 829         | 2 093 366   |
| mit 2 Wohnungen                           | 3        | 47                          | 270                   | 22 255          | 311 332     |
| mit 3 und mehr Wohnungen                  | -        | 31                          | 226                   | 45 286          | 1 310 013   |
| Anderer Gebäudetyp Insgesamt              | 13       | 153                         | 1 129                 | 50 653          | 770 097     |
| mit 1 Wohnung                             | 13       | 125                         | 857                   | 33 076          | 419 909     |
| mit 2 Wohnungen                           | -        | 12                          | (175)                 | 7 730           | 130 258     |
| mit 3 und mehr Wohnungen                  | -        | 16                          | 97                    | 9 847           | 219 930     |
| <b>Zahl der Wohnungen im Gebäude</b>      |          |                             |                       |                 |             |
| 1 Wohnung                                 | 188      | 2 760                       | 18 497                | 843 958         | 12 339 643  |
| 2 Wohnungen                               | 37       | 512                         | 3 676                 | 195 316         | 3 229 652   |
| 3 - 6 Wohnungen                           | -        | 197                         | 1 418                 | 114 928         | 2 251 854   |
| 7 - 12 Wohnungen                          | -        | 3                           | 97                    | 23 254          | 882 631     |
| 13 und mehr Wohnungen                     | -        | 3                           | (32)                  | 6 019           | 218 838     |

Noch: 1.3.1 Gebäude mit Wohnraum nach regionaler Einheit und Baujahr, Gebäudeart, Gebäudetyp, Zahl der Wohnungen, Eigentumsform und Heizungsart

|  | Gebäude  |                             |                       |                 |             |
|--|----------|-----------------------------|-----------------------|-----------------|-------------|
|  | Berndorf | Verbandsgemeinde Hillesheim | Landkreis Vulkaneifel | Rheinland-Pfalz | Deutschland |
|  | Anzahl   | Anzahl                      | Anzahl                | Anzahl          | Anzahl      |
| <b>Eigentumsform des Gebäudes</b>                |          |                             |                       |                 |             |
| Gemeinschaft von Wohnungseigentümern/-innen      | 9        | 182                         | 1 132                 | 88 519          | 1 767 017   |
| Privatperson/-en                                 | 216      | 3 263                       | 22 381                | 1 060 228       | 15 968 275  |
| Wohnungsgenossenschaft                           | -        | -                           | -                     | 3 425           | 288 767     |
| Kommune oder kommunales Wohnungsunternehmen      | -        | -                           | 48                    | 12 683          | 332 089     |
| Privatwirtschaftliches Wohnungsunternehmen       | -        | 3                           | 47                    | 8 438           | 316 086     |
| Anderes privatwirtschaftliches Unternehmen       | -        | 18                          | 59                    | 4 760           | 131 832     |
| Bund oder Land                                   | -        | -                           | 3                     | 1 109           | 44 215      |
| Organisation ohne Erwerbszweck (z.B. Kirche)     | -        | 9                           | 50                    | 4 313           | 74 337      |
| <b>Heizungsart</b>                               |          |                             |                       |                 |             |
| Fernheizung (Fernwärme)                          | -        | 53                          | 317                   | 28 315          | 1 020 473   |
| Etagenheizung                                    | -        | 67                          | 447                   | 69 769          | 1 218 091   |
| Blockheizung                                     | 6        | 18                          | (89)                  | 5 500           | 186 429     |
| Zentralheizung                                   | (157)    | 2 762                       | 18 994                | 964 750         | 14 951 706  |
| Einzel-/Mehrraumöfen (auch Nachtspeicherheizung) | (50)     | 534                         | 3 512                 | 103 185         | 1 435 746   |
| Keine Heizung im Gebäude oder in den Wohnungen   | 12       | (41)                        | 361                   | 11 956          | 110 173     |

## 1.3.2 Gebäude mit Wohnraum nach regionaler Einheit und Baujahr, Gebäudeart, Gebäudetyp, Zahl der Wohnungen, Eigentumsform und Heizungsart -in %-

|   | Gebäude  |                                |                          |                 |             |
|---|----------|--------------------------------|--------------------------|-----------------|-------------|
|   | Berndorf | Verbandsgemeinde<br>Hillesheim | Landkreis<br>Vulkaneifel | Rheinland-Pfalz | Deutschland |
|   | %        | %                              | %                        | %               | %           |
| <b>Baujahr</b>                            |          |                                |                          |                 |             |
| Vor 1919                                  | (24,4)   | 19,4                           | 15,8                     | 15,4            | 14,0        |
| 1919 - 1948                               | 10,2     | 8,8                            | 9,3                      | 10,4            | 12,2        |
| 1949 - 1978                               | 30,2     | 33,0                           | 39,2                     | 39,1            | 38,0        |
| 1979 - 1986                               | (5,8)    | 10,6                           | 11,0                     | 10,2            | 9,7         |
| 1987 - 1990                               | (7,1)    | (3,6)                          | 3,4                      | 4,0             | 3,9         |
| 1991 - 1995                               | 5,3      | (6,3)                          | 5,8                      | 5,9             | 6,1         |
| 1996 - 2000                               | 8,9      | 9,3                            | 7,5                      | 6,7             | 7,6         |
| 2001 - 2004                               | 4,0      | 4,3                            | 4,1                      | 4,0             | 4,2         |
| 2005 - 2008                               | 4,0      | (3,8)                          | 2,8                      | 3,1             | 3,1         |
| 2009 und später                           | -        | 0,9                            | 1,1                      | 1,2             | 1,2         |
| <b>Art des Gebäudes</b>                   |          |                                |                          |                 |             |
| Gebäude mit Wohnraum                      | 100,0    | 100,0                          | 100,0                    | 100,0           | 100,0       |
| Wohngebäude                               | 97,3     | 96,3                           | 96,1                     | 96,3            | 96,5        |
| Wohngebäude (ohne<br>Wohnheime)           | 97,3     | 96,3                           | 96,1                     | 96,2            | 96,4        |
| Wohnheime                                 | -        | -                              | 0,0                      | 0,1             | 0,1         |
| Sonstige Gebäude mit Wohnraum             | 2,7      | 3,7                            | 3,9                      | 3,7             | 3,5         |
| <b>Gebäudetyp nach Zahl der Wohnungen</b> |          |                                |                          |                 |             |
| Freistehendes Haus Insgesamt              | 84,9     | 80,1                           | 80,0                     | 68,8            | 61,7        |
| mit 1 Wohnung                             | (69,8)   | 64,6                           | 63,1                     | 50,5            | 41,6        |
| mit 2 Wohnungen                           | 15,1     | 11,7                           | 12,4                     | 12,2            | 12,5        |
| mit 3 und mehr Wohnungen                  | -        | 3,9                            | 4,6                      | 6,1             | 7,6         |
| Doppelhaushälfte Insgesamt                | 4,0      | 7,5                            | 7,2                      | 11,1            | 14,6        |
| mit 1 Wohnung                             | 4,0      | 5,5                            | 5,4                      | 7,9             | 10,4        |
| mit 2 Wohnungen                           | -        | (1,4)                          | 1,3                      | 1,8             | 2,2         |
| mit 3 und mehr Wohnungen                  | -        | 0,6                            | 0,6                      | 1,4             | 2,0         |
| Gereihtes Haus Insgesamt                  | 5,3      | 8,0                            | 8,0                      | 15,8            | 19,6        |
| mit 1 Wohnung                             | 4,0      | 5,8                            | 5,9                      | 10,1            | 11,1        |
| mit 2 Wohnungen                           | 1,3      | 1,4                            | 1,1                      | 1,9             | 1,6         |
| mit 3 und mehr Wohnungen                  | -        | 0,9                            | 1,0                      | 3,8             | 6,9         |
| Anderer Gebäudetyp Insgesamt              | 5,8      | 4,4                            | 4,8                      | 4,3             | 4,1         |
| mit 1 Wohnung                             | 5,8      | 3,6                            | 3,6                      | 2,8             | 2,2         |
| mit 2 Wohnungen                           | -        | 0,3                            | (0,7)                    | 0,7             | 0,7         |
| mit 3 und mehr Wohnungen                  | -        | 0,5                            | 0,4                      | 0,8             | 1,2         |
| <b>Zahl der Wohnungen im Gebäude</b>      |          |                                |                          |                 |             |
| 1 Wohnung                                 | 83,6     | 79,4                           | 78,0                     | 71,3            | 65,2        |
| 2 Wohnungen                               | 16,4     | 14,7                           | 15,5                     | 16,5            | 17,1        |
| 3 - 6 Wohnungen                           | -        | 5,7                            | 6,0                      | 9,7             | 11,9        |
| 7 - 12 Wohnungen                          | -        | 0,1                            | 0,4                      | 2,0             | 4,7         |
| 13 und mehr Wohnungen                     | -        | 0,1                            | (0,1)                    | 0,5             | 1,2         |



Noch: 1.3.2 Gebäude mit Wohnraum nach regionaler Einheit und Baujahr, Gebäudeart, Gebäudetyp, Zahl der Wohnungen, Eigentumsform und Heizungsart -in %-

|  | Gebäude  |                             |                       |                 |             |
|--|----------|-----------------------------|-----------------------|-----------------|-------------|
|  | Berndorf | Verbandsgemeinde Hillesheim | Landkreis Vulkaneifel | Rheinland-Pfalz | Deutschland |
|  | %        | %                           | %                     | %               | %           |
| <b>Eigentumsform des Gebäudes</b>                |          |                             |                       |                 |             |
| Gemeinschaft von Wohnungseigentümern/-innen      | 4,0      | 5,2                         | 4,8                   | 7,5             | 9,3         |
| Privatperson/-en                                 | 96,0     | 93,9                        | 94,4                  | 89,6            | 84,4        |
| Wohnungsgenossenschaft                           | -        | -                           | -                     | 0,3             | 1,5         |
| Kommune oder kommunales Wohnungsunternehmen      | -        | -                           | 0,2                   | 1,1             | 1,8         |
| Privatwirtschaftliches Wohnungsunternehmen       | -        | 0,1                         | 0,2                   | 0,7             | 1,7         |
| Anderes privatwirtschaftliches Unternehmen       | -        | 0,5                         | 0,2                   | 0,4             | 0,7         |
| Bund oder Land                                   | -        | -                           | 0,0                   | 0,1             | 0,2         |
| Organisation ohne Erwerbszweck (z.B. Kirche)     | -        | 0,3                         | 0,2                   | 0,4             | 0,4         |
| <b>Heizungsart</b>                               |          |                             |                       |                 |             |
| Fernheizung (Fernwärme)                          | -        | 1,5                         | 1,3                   | 2,4             | 5,4         |
| Etagenheizung                                    | -        | 1,9                         | 1,9                   | 5,9             | 6,4         |
| Blockheizung                                     | 2,7      | 0,5                         | (0,4)                 | 0,5             | 1,0         |
| Zentralheizung                                   | (69,8)   | 79,5                        | 80,1                  | 81,5            | 79,0        |
| Einzel-/Mehrraumöfen (auch Nachtspeicherheizung) | (22,2)   | 15,4                        | 14,8                  | 8,7             | 7,6         |
| Keine Heizung im Gebäude oder in den Wohnungen   | 5,3      | (1,2)                       | 1,5                   | 1,0             | 0,6         |

Die relativen Ergebnisse beziehen sich auf die Gesamtzahl der Gebäude der jeweiligen regionalen Einheit je betrachtetem Gebäudemerkmal.

Die relativen Werte wurden durch Division von Ergebnissen nach Durchführung der Geheimhaltung errechnet.

## 2.1 Wohnungen in Gebäuden mit Wohnraum nach Art der Nutzung, Fläche der Wohnung, Zahl der Räume und Ausstattung

|  | Wohnungen in Gebäuden mit Wohnraum | davon                     |   |                         |  |
|--|------------------------------------|---------------------------|---|-------------------------|--|
|  |                                    | Wohnungen in Wohngebäuden | davon                                       |                         | Wohnungen in Sonstigen Gebäuden mit Wohnraum |
|  |                                    |                           | Wohnungen in Wohngebäuden (keine Wohnheime) | Wohnungen in Wohnheimen |  |
|  | Anzahl                             | Anzahl                    | Anzahl                                      | Anzahl                  | Anzahl                                       |
| <b>Insgesamt</b>                               |                                    |                           |   |                         |  |
| Insgesamt                                      | 274                                | 268                       | 268   | -                       | 6  |
| <b>Art der Wohnungsnutzung</b>                 |                                    |                           |   |                         |  |
| Von Eigentümer/-in bewohnt                     | 187                                | 184                       | 184   | -                       | 3  |
| Zu Wohnzwecken vermietet (auch mietfrei)       | 53                                 | 53                        | 53  | -                       | -  |
| Ferien- und Freizeitwohnung                    | 21                                 | 18                        | 18  | -                       | 3  |
| Leer stehend                                   | 9                                  | 9                         | 9   | -                       | -  |
| <b>Fläche der Wohnung in m²</b>                |                                    |                           |   |                         |  |
| Unter 40                                       | -                                  | -                         | -   | -                       | -  |
| 40 - 59  | (19)                               | (19)                      | (19)  | -                       | -  |
| 60 - 79  | (56)                               | (56)                      | (56)  | -                       | -  |
| 80 - 99  | (48)                               | (45)                      | (45)  | -                       | 3  |
| 100 - 119                                      | 37                                 | 34                        | 34  | -                       | 3  |
| 120 - 139                                      | 60                                 | 60                        | 60  | -                       | -  |
| 140 - 159                                      | (22)                               | (22)                      | (22)  | -                       | -  |
| 160 - 179                                      | 16                                 | 16                        | 16  | -                       | -  |
| 180 - 199                                      | 3                                  | 3                         | 3   | -                       | -  |
| 200 und mehr                                   | 9                                  | 9                         | 9   | -                       | -  |
| <b>Zahl der Räume</b>                          |                                    |                           |   |                         |  |
| 1 Raum   | -                                  | -                         | -   | -                       | -  |
| 2 Räume  | 9                                  | 9                         | 9   | -                       | -  |
| 3 Räume  | (34)                               | (34)                      | (34)  | -                       | -  |
| 4 Räume  | 49                                 | 49                        | 49  | -                       | -  |
| 5 Räume  | (29)                               | (29)                      | (29)  | -                       | -  |
| 6 Räume  | (83)                               | (80)                      | (80)  | -                       | 3  |
| 7 und mehr Räume                               | (66)                               | (63)                      | (63)  | -                       | 3  |
| <b>Ausstattung der Wohnung</b>                 |                                    |                           |   |                         |  |
| Badewanne/Dusche und WC vorhanden              | 264                                | 258                       | 258   | -                       | 6  |
| Badewanne/Dusche und WC nicht vorhanden        | 6                                  | 6                         | 6   | -                       | -  |
| Badewanne/Dusche vorhanden, WC nicht vorhanden | -                                  | -                         | -   | -                       | -  |
| Badewanne/Dusche nicht vorhanden, WC vorhanden | -                                  | -                         | -   | -                       | -  |

Bei den ausgewiesenen Wohnungszahlen sind gewerblich genutzte Wohnungen nicht, Diplomatenwohnungen/Wohnungen ausländischer Streitkräfte nur in der „Insgesamt-Zeile“ berücksichtigt.

## 2.2.1 Wohnungen in Gebäuden mit Wohnraum nach regionaler Einheit und Art der Nutzung, Fläche der Wohnung, Zahl der Räume und Ausstattung

|  | Wohnungen |                             |                       |                 |             |
|--|-----------|-----------------------------|-----------------------|-----------------|-------------|
|  | Berndorf  | Verbandsgemeinde Hillesheim | Landkreis Vulkaneifel | Rheinland-Pfalz | Deutschland |
|  | Anzahl    | Anzahl                      | Anzahl                | Anzahl          | Anzahl      |
| <b>Insgesamt</b>                               |           |                             |                       |                 |             |
| Insgesamt                                      | 274       | 4 498                       | 31 880                | 2 010 559       | 40 563 320  |
| <b>Art der Wohnungsnutzung</b>                 |           |                             |                       |                 |             |
| Von Eigentümer/-in bewohnt                     | 187       | 2 845                       | 19 431                | 1 056 986       | 17 292 029  |
| Zu Wohnzwecken vermietet (auch mietfrei)       | 53        | 1 294                       | 9 426                 | 841 958         | 21 199 913  |
| Ferien- und Freizeitwohnung                    | 21        | 177                         | 1 486                 | 14 906          | 224 529     |
| Leer stehend                                   | 9         | 178                         | 1 533                 | 89 040          | 1 828 846   |
| <b>Fläche der Wohnung in m²</b>                |           |                             |                       |                 |             |
| Unter 40                                       | -         | 45                          | 471                   | 79 051          | 2 177 061   |
| 40 - 59  | (19)      | 269                         | 2 492                 | 219 658         | 7 288 734   |
| 60 - 79  | (56)      | 574                         | 4 570                 | 368 640         | 9 663 142   |
| 80 - 99  | (48)      | 767                         | 5 625                 | 363 190         | 6 987 435   |
| 100 - 119                                      | 37        | 778                         | 5 122                 | 281 553         | 4 913 194   |
| 120 - 139                                      | 60        | 858                         | 5 754                 | 282 169         | 4 211 779   |
| 140 - 159                                      | (22)      | 579                         | 3 526                 | 181 337         | 2 394 089   |
| 160 - 179                                      | 16        | (284)                       | 1 782                 | 86 315          | 1 117 240   |
| 180 - 199                                      | 3         | 139                         | 953                   | 53 728          | 686 793     |
| 200 und mehr                                   | 9         | 201                         | 1 581                 | 87 249          | 1 105 850   |
| <b>Zahl der Räume</b>                          |           |                             |                       |                 |             |
| 1 Raum   | -         | (22)                        | 290                   | 56 146          | 1 306 117   |
| 2 Räume  | 9         | (180)                       | 1 524                 | 130 279         | 3 735 658   |
| 3 Räume  | (34)      | 467                         | 3 899                 | 335 419         | 8 890 843   |
| 4 Räume  | 49        | 768                         | 5 534                 | 436 277         | 10 410 969  |
| 5 Räume  | (29)      | 887                         | 5 864                 | 364 352         | 6 855 418   |
| 6 Räume  | (83)      | 900                         | 6 002                 | 292 471         | 4 406 792   |
| 7 und mehr Räume                               | (66)      | 1 270                       | 8 763                 | 387 946         | 4 939 520   |
| <b>Ausstattung der Wohnung</b>                 |           |                             |                       |                 |             |
| Badewanne/Dusche und WC vorhanden              | 264       | 4 450                       | 31 595                | 1 970 139       | 39 916 059  |
| Badewanne/Dusche und WC nicht vorhanden        | 6         | (18)                        | (99)                  | 6 506           | 308 371     |
| Badewanne/Dusche vorhanden, WC nicht vorhanden | -         | -                           | (37)                  | 4 165           | 104 585     |
| Badewanne/Dusche nicht vorhanden, WC vorhanden | -         | 26                          | (145)                 | 22 080          | 216 302     |

Bei den ausgewiesenen Wohnungszahlen sind gewerblich genutzte Wohnungen nicht, Diplomatenwohnungen/Wohnungen ausländischer Streitkräfte nur in der „Insgesamt-Zeile“ berücksichtigt.

## 2.2.2 Wohnungen in Gebäuden mit Wohnraum nach regionaler Einheit und Art der Nutzung, Fläche der Wohnung, Zahl der Räume und Ausstattung -in %-

|  | Wohnungen |                             |                       |                 |             |
|--|-----------|-----------------------------|-----------------------|-----------------|-------------|
|  | Berndorf  | Verbandsgemeinde Hillesheim | Landkreis Vulkaneifel | Rheinland-Pfalz | Deutschland |
|  | %         | %                           | %                     | %               | %           |
| <b>Art der Wohnungsnutzung</b>                 |           |                             |                       |                 |             |
| Von Eigentümer/-in bewohnt                     | 69,3      | 63,3                        | 61,0                  | 52,8            | 42,6        |
| Zu Wohnzwecken vermietet (auch mietfrei)       | 19,6      | 28,8                        | 29,6                  | 42,0            | 52,3        |
| Ferien- und Freizeitwohnung                    | 7,8       | 3,9                         | 4,7                   | 0,7             | 0,6         |
| Leer stehend                                   | 3,3       | 4,0                         | 4,8                   | 4,4             | 4,5         |
| <b>Fläche der Wohnung in m²</b>                |           |                             |                       |                 |             |
| Unter 40                                       | -         | 1,0                         | 1,5                   | 3,9             | 5,4         |
| 40 - 59  | (7,0)     | 6,0                         | 7,8                   | 11,0            | 18,0        |
| 60 - 79  | (20,7)    | 12,8                        | 14,3                  | 18,4            | 23,8        |
| 80 - 99  | (17,8)    | 17,1                        | 17,6                  | 18,1            | 17,2        |
| 100 - 119                                      | 13,7      | 17,3                        | 16,1                  | 14,1            | 12,1        |
| 120 - 139                                      | 22,2      | 19,1                        | 18,1                  | 14,1            | 10,4        |
| 140 - 159                                      | (8,1)     | 12,9                        | 11,1                  | 9,1             | 5,9         |
| 160 - 179                                      | 5,9       | (6,3)                       | 5,6                   | 4,3             | 2,8         |
| 180 - 199                                      | 1,1       | 3,1                         | 3,0                   | 2,7             | 1,7         |
| 200 und mehr                                   | 3,3       | 4,5                         | 5,0                   | 4,4             | 2,7         |
| <b>Zahl der Räume</b>                          |           |                             |                       |                 |             |
| 1 Raum   | -         | (0,5)                       | 0,9                   | 2,8             | 3,2         |
| 2 Räume  | 3,3       | (4,0)                       | 4,8                   | 6,5             | 9,2         |
| 3 Räume  | (12,6)    | 10,4                        | 12,2                  | 16,7            | 21,9        |
| 4 Räume  | 18,1      | 17,1                        | 17,4                  | 21,8            | 25,7        |
| 5 Räume  | (10,7)    | 19,7                        | 18,4                  | 18,2            | 16,9        |
| 6 Räume  | (30,7)    | 20,0                        | 18,8                  | 14,6            | 10,9        |
| 7 und mehr Räume                               | (24,4)    | 28,3                        | 27,5                  | 19,4            | 12,2        |
| <b>Ausstattung der Wohnung</b>                 |           |                             |                       |                 |             |
| Badewanne/Dusche und WC vorhanden              | 97,8      | 99,0                        | 99,1                  | 98,4            | 98,4        |
| Badewanne/Dusche und WC nicht vorhanden        | 2,2       | (0,4)                       | (0,3)                 | 0,3             | 0,8         |
| Badewanne/Dusche vorhanden, WC nicht vorhanden | -         | -                           | (0,1)                 | 0,2             | 0,3         |
| Badewanne/Dusche nicht vorhanden, WC vorhanden | -         | 0,6                         | (0,5)                 | 1,1             | 0,5         |

Bei den ausgewiesenen Wohnungszahlen sind gewerblich genutzte Wohnungen, Diplomatenwohnungen/Wohnungen ausländischer Streitkräfte nicht berücksichtigt.

Die relativen Ergebnisse beziehen sich auf die Gesamtzahl der Gebäude der jeweiligen regionalen Einheit je betrachtetem Gebäudemerkmal.

Die relativen Werte wurden durch Division von Ergebnissen nach Durchführung der Geheimhaltung errechnet.

## 3.1 Gebäude- und Wohnungskennzahlen im regionalen Vergleich

| Gebiet                      | Kennzahlen für Gebäude und Wohnungen |  |   |
|-----------------------------|--------------------------------------|--|---|
|                             | Eigentümerquote<br>(Wohnungen)       | Durchschnittliche<br>Wohnungsgröße in m² | Durchschnittliche Anzahl<br>der Wohnungen je<br>Wohngebäude |
|                             | %                                    | m²                                       | Anzahl  |
| Verbandsgemeinde Daun       | 66                                   | 111                                      | 1   |
| Betteldorf                  | .                                    | .  | 1   |
| Bleckhausen                 | .                                    | .  | 1   |
| Brockscheid                 | .                                    | .  | 1   |
| Darscheid                   | .                                    | .  | 1   |
| Daun, Stadt                 | 51                                   | 105                                      | 2   |
| Demerath                    | .                                    | .  | 1   |
| Deudesfeld                  | .                                    | .  | 1   |
| Dockweiler                  | .                                    | .  | 1   |
| Dreis-Brück                 | 77                                   | 119                                      | 1   |
| Ellscheid                   | 78                                   | .  | 1   |
| Gefell                      | .                                    | .  | 1   |
| Gillenfeld                  | 66                                   | .  | 1   |
| Hinterweiler                | .                                    | 126                                      | 1   |
| Hörscheid                   | .                                    | .  | 1   |
| Immerath                    | .                                    | .  | 1   |
| Kirchweiler                 | .                                    | .  | 1   |
| Kradenbach                  | .                                    | .  | 1   |
| Mehren                      | 62                                   | 113                                      | 1   |
| Meisburg                    | .                                    | .  | 1   |
| Mückeln                     | 76                                   | .  | 1   |
| Nerdlen                     | .                                    | .  | 1   |
| Niederstadtfeld             | .                                    | .  | 1   |
| Oberstadtfeld               | .                                    | .  | 1   |
| Sarmersbach                 | .                                    | .  | 1   |
| Saxler                      | .                                    | .  | 1   |
| Schalkenmehren              | .                                    | .  | 1   |
| Schutz                      | .                                    | .  | 1   |
| Schönbach                   | .                                    | .  | 1   |
| Steineberg                  | .                                    | .  | 1   |
| Steiningen                  | .                                    | .  | 1   |
| Strohn                      | .                                    | .  | 1   |
| Strotzbüsch                 | .                                    | 110                                      | 1   |
| Udler                       | .                                    | .  | 1   |
| Utzerath                    | 86                                   | .  | 1   |
| Wallenborn                  | .                                    | .  | 1   |
| Weidenbach                  | .                                    | .  | 1   |
| Winkel (Eifel)              | .                                    | .  | 1   |
| Üdersdorf                   | 74                                   | .  | 1   |
| Verbandsgemeinde Gerolstein | 67                                   | 110                                      | 1   |
| Berlingen                   | .                                    | .  | 1   |
| Birresborn                  | .                                    | .  | 1   |
| Densborn                    | .                                    | 114                                      | 1   |
| Duppach                     | .                                    | .  | 1   |
| Gerolstein, Stadt           | 59                                   | 108                                      | 1   |
| Hohenfels-Essingen          | .                                    | .  | 1   |
| Kalenborn-Scheuern          | .                                    | .  | 1   |
| Kopp                        | .                                    | .  | 1   |
| Mürtenbach                  | .                                    | .  | 1   |
| Neroth                      | .                                    | .  | 1   |
| Pelm                        | .                                    | .  | 1   |

## Noch: 3.1 Gebäude- und Wohnungskennzahlen im regionalen Vergleich

| Gebiet                             | Kennzahlen für Gebäude und Wohnungen |  |   |
|------------------------------------|--------------------------------------|--|---|
|                                    | Eigentümerquote<br>(Wohnungen)       | Durchschnittliche<br>Wohnungsgröße in m² | Durchschnittliche Anzahl<br>der Wohnungen je<br>Wohngebäude |
|                                    | %                                    | m²                                       | Anzahl  |
| Rockeskyll                         | .                                    | 114                                      | 1   |
| Salm                               | .                                    | .  | 1   |
| <b>Verbandsgemeinde Hillesheim</b> | 70                                   | 115                                      | 1   |
| Basberg                            | .                                    | .  | 1   |
| <b>Berndorf</b>                    | .                                    | .  | 1   |
| Dohm-Lammersdorf                   | .                                    | .  | 1   |
| Hillesheim, Stadt                  | 57                                   | .  | 2   |
| Kerpen (Eifel)                     | .                                    | .  | 1   |
| Nohn                               | .                                    | .  | 1   |
| Oberbettingen                      | .                                    | .  | 1   |
| Oberehe-Stroheich                  | .                                    | .  | 1   |
| Walsdorf                           | .                                    | .  | 1   |
| Wiesbaum                           | .                                    | .  | 1   |
| Üxheim                             | .                                    | .  | 1   |
| <b>Verbandsgemeinde Kelberg</b>    | 74                                   | .  | 1   |
| Arbach                             | .                                    | .  | 1   |
| Beinhausen                         | .                                    | .  | 1   |
| Bereborn                           | .                                    | .  | 1   |
| Berenbach                          | .                                    | .  | 1   |
| Bodenbach                          | .                                    | 122                                      | 1   |
| Bongard                            | .                                    | 116                                      | 1   |
| Borler                             | .                                    | .  | 1   |
| Boxberg                            | .                                    | .  | 1   |
| Brücktal                           | .                                    | .  | 2   |
| Drees                              | .                                    | .  | 1   |
| Gelenberg                          | 87                                   | 128                                      | 1   |
| Gunderath                          | .                                    | .  | 1   |
| Horperath                          | .                                    | .  | 1   |
| Höchstberg                         | .                                    | .  | 1   |
| Hörschhausen                       | .                                    | .  | 1   |
| Kaperich                           | .                                    | .  | 1   |
| Katzwinkel                         | 87                                   | .  | 1   |
| Kelberg                            | 65                                   | 119                                      | 1   |
| Kirsbach                           | .                                    | .  | 1   |
| Kolverath                          | .                                    | .  | 1   |
| Kötterichen                        | .                                    | 114                                      | 1   |
| Lirstal                            | .                                    | 100                                      | 1   |
| Mannebach                          | .                                    | .  | 1   |
| Mosbruch                           | 90                                   | .  | 1   |
| Neichen                            | .                                    | .  | 1   |
| Nitz                               | .                                    | .  | 2   |
| Oberelz                            | .                                    | .  | 1   |
| Reimerath                          | .                                    | .  | 1   |
| Retterath                          | .                                    | .  | 1   |
| Sassen                             | .                                    | .  | 1   |
| Uersfeld                           | .                                    | .  | 1   |
| Ueß                                | .                                    | .  | 1   |
| Welcherath                         | .                                    | .  | 1   |
| <b>Verbandsgemeinde Obere Kyll</b> | 72                                   | 111                                      | 1   |
| Birgel                             | .                                    | .  | 1   |
| Esch                               | .                                    | .  | 1   |
| Feusdorf                           | 80                                   | 120                                      | 1   |

## Noch: 3.1 Gebäude- und Wohnungskennzahlen im regionalen Vergleich

| Gebiet                       | Kennzahlen für Gebäude und Wohnungen |  |   |
|------------------------------|--------------------------------------|--|---|
|                              | Eigentümerquote<br>(Wohnungen)       | Durchschnittliche<br>Wohnungsgröße in m² | Durchschnittliche Anzahl<br>der Wohnungen je<br>Wohngebäude |
|                              | %                                    | m²                                       | Anzahl  |
| Gönnersdorf                  | .                                    | .  | 1   |
| Hallschlag                   | .                                    | .  | 1   |
| Jünkerath                    | 62                                   | .  | 1   |
| Kerschenbach                 | .                                    | .  | 1   |
| Lissendorf                   | 67                                   | 99                                       | 1   |
| Ormont                       | .                                    | .  | 1   |
| Reuth                        | .                                    | .  | 2   |
| Scheid                       | 88                                   | .  | 1   |
| Schüller                     | .                                    | .  | 1   |
| Stadtkyll                    | .                                    | .  | 1   |
| Steffeln                     | .                                    | .  | 1   |
| <b>Landkreis Vulkaneifel</b> | 68,6                                 | .  | 1,4   |
| <b>Rheinland-Pfalz</b>       | 57,1                                 | 104,2                                    | 1,7   |
| <b>Deutschland</b>           | 45,9                                 | 91,4                                     | 2,1   |

Die Kennzahlen wurden durch Division von Originalergebnissen vor Geheimhaltung errechnet. Kennzahlwerte, die Rückschlüsse auf diese Originalergebnisse ermöglichen würden, wurden gesperrt.

Weitere Informationen zur jeweiligen Berechnung sind dem Bereich der Definitionen zu entnehmen.

## 3.2 Weitere Wohnungskennzahlen im regionalen Vergleich

| Gebiet                      | Kennzahlen für Wohnungen                  |                             |   |
|-----------------------------|---|-----------------------------|---|
|                             | Anteil des selbst genutzten Wohneigentums | Leerstandsquote (Wohnungen) | Anteil des zu Wohnzwecken vermieteten Wohneigentums (auch mietfrei) |
|                             | %   | %                           | %   |
| Verbandsgemeinde Daun       | 63  | 4                           | 33  |
| Betteldorf                  | .   | .                           | .   |
| Bleckhausen                 | .   | .                           | .   |
| Brockscheid                 | .   | .                           | .   |
| Darscheid                   | .   | .                           | .   |
| Daun, Stadt                 | 49  | 3                           | 48  |
| Demerath                    | .   | 6                           | 17  |
| Deudesfeld                  | .   | .                           | 20  |
| Dockweiler                  | .   | .                           | .   |
| Dreis-Brück                 | .   | 5                           | 21  |
| Ellscheid                   | .   | .                           | .   |
| Gefell                      | .   | -                           | .   |
| Gillenfeld                  | 63  | 5                           | 32  |
| Hinterweiler                | .   | .                           | .   |
| Hörscheid                   | .   | .                           | .   |
| Immerath                    | .   | 5                           | .   |
| Kirchweiler                 | .   | 6                           | .   |
| Kradenbach                  | .   | .                           | .   |
| Mehren                      | 59  | 5                           | 36  |
| Meisburg                    | .   | .                           | .   |
| Mückeln                     | .   | .                           | 24  |
| Nerdlen                     | .   | 4                           | .   |
| Niederstadtfeld             | 76  | .                           | .   |
| Oberstadtfeld               | .   | .                           | .   |
| Sarmersbach                 | .   | .                           | .   |
| Saxler                      | 69  | .                           | .   |
| Schalkenmehren              | .   | .                           | .   |
| Schutz                      | .   | .                           | .   |
| Schönbach                   | .   | .                           | .   |
| Steineberg                  | 79  | .                           | .   |
| Steiningen                  | 69  | .                           | .   |
| Strohn                      | .   | .                           | .   |
| Strotzbüsch                 | 69  | .                           | .   |
| Udler                       | .   | .                           | .   |
| Utzerath                    | .   | .                           | 13  |
| Wallenborn                  | .   | 7                           | .   |
| Weidenbach                  | .   | .                           | .   |
| Winkel (Eifel)              | .   | .                           | .   |
| Üdersdorf                   | 71  | 4                           | 25  |
| Verbandsgemeinde Gerolstein | 64  | 5                           | 31  |
| Berlingen                   | .   | .                           | .   |
| Birresborn                  | .   | 7                           | .   |
| Densborn                    | .   | .                           | .   |
| Duppach                     | .   | 9                           | .   |
| Gerolstein, Stadt           | 57  | 5                           | 39  |
| Hohenfels-Essingen          | .   | 4                           | .   |
| Kalenborn-Scheuern          | .   | .                           | .   |
| Kopp                        | .   | .                           | .   |
| Mürtenbach                  | 68  | .                           | .   |
| Neroth                      | 75  | .                           | .   |
| Pelm                        | 67  | .                           | .   |



## Noch: 3.2 Weitere Wohnungskennzahlen im regionalen Vergleich

| Gebiet                             | Kennzahlen für Wohnungen                  |                             |   |
|------------------------------------|---|-----------------------------|---|
|                                    | Anteil des selbst genutzten Wohneigentums | Leerstandsquote (Wohnungen) | Anteil des zu Wohnzwecken vermieteten Wohneigentums (auch mietfrei) |
|                                    | %   | %                           | %   |
| Rockeskyll                         | .   | .                           | .   |
| Salm                               | .   | .                           | .   |
| <b>Verbandsgemeinde Hillesheim</b> | <b>67</b>                                 | <b>4</b>                    | <b>29</b>   |
| Basberg                            | .   | .                           | .   |
| <b>Berndorf</b>                    | <b>75</b>                                 | .                           | .   |
| Dohm-Lammersdorf                   | .   | .                           | .   |
| Hillesheim, Stadt                  | <b>55</b>                                 | .                           | <b>42</b>   |
| Kerpen (Eifel)                     | .   | <b>7</b>                    | .   |
| Nohn                               | .   | .                           | .   |
| Oberbettingen                      | .   | <b>1</b>                    | .   |
| Oberehe-Stroheich                  | <b>82</b>                                 | .                           | <b>15</b>   |
| Walsdorf                           | .   | <b>6</b>                    | .   |
| Wiesbaum                           | .   | .                           | .   |
| Üxheim                             | <b>74</b>                                 | .                           | .   |
| <b>Verbandsgemeinde Kelberg</b>    | <b>71</b>                                 | <b>5</b>                    | <b>24</b>   |
| Arbach                             | .   | .                           | .   |
| Beinhausen                         | .   | -                           | .   |
| Bereborn                           | .   | .                           | .   |
| Berenbach                          | .   | .                           | .   |
| Bodenbach                          | .   | <b>3</b>                    | .   |
| Bongard                            | <b>71</b>                                 | .                           | .   |
| Borler                             | .   | .                           | .   |
| Boxberg                            | .   | .                           | <b>25</b>   |
| Brücktal                           | .   | .                           | .   |
| Drees                              | .   | .                           | .   |
| Gelenberg                          | .   | .                           | .   |
| Gunderath                          | .   | .                           | .   |
| Horperath                          | .   | .                           | .   |
| Höchstberg                         | .   | .                           | .   |
| Hörschhausen                       | .   | .                           | .   |
| Kaperich                           | .   | .                           | .   |
| Katzwinkel                         | .   | .                           | <b>13</b>   |
| Kelberg                            | <b>61</b>                                 | .                           | .   |
| Kirsbach                           | .   | -                           | .   |
| Kolverath                          | .   | .                           | .   |
| Kötterichen                        | .   | .                           | <b>23</b>   |
| Lirstal                            | .   | .                           | .   |
| Mannebach                          | .   | .                           | .   |
| Mosbruch                           | .   | .                           | .   |
| Neichen                            | .   | .                           | .   |
| Nitz                               | .   | .                           | .   |
| Oberelz                            | .   | .                           | .   |
| Reimerath                          | .   | .                           | .   |
| Retterath                          | <b>74</b>                                 | .                           | <b>21</b>   |
| Sassen                             | .   | .                           | .   |
| Uersfeld                           | .   | .                           | .   |
| Ueß                                | .   | -                           | .   |
| Welcherath                         | .   | .                           | .   |
| <b>Verbandsgemeinde Obere Kyll</b> | <b>67</b>                                 | <b>7</b>                    | <b>26</b>   |
| Birgel                             | .   | <b>7</b>                    | .   |
| Esch                               | .   | .                           | .   |

## Noch: 3.2 Weitere Wohnungskennzahlen im regionalen Vergleich

| Gebiet                       | Kennzahlen für Wohnungen                  |                             |   |
|------------------------------|---|-----------------------------|---|
|                              | Anteil des selbst genutzten Wohneigentums | Leerstandsquote (Wohnungen) | Anteil des zu Wohnzwecken vermieteten Wohneigentums (auch mietfrei) |
|                              | %   | %                           | %   |
| Feusdorf                     | .   | .                           | .   |
| Gönnersdorf                  | .   | .                           | .   |
| Hallschlag                   | .   | .                           | .   |
| Jünkerath                    | .   | .                           | 35  |
| Kerschenbach                 | 78  | .                           | .   |
| Lissendorf                   | .   | .                           | .   |
| Ormont                       | .   | 4                           | .   |
| Reuth                        | .   | 4                           | .   |
| Scheid                       | .   | .                           | 12  |
| Schüller                     | .   | .                           | .   |
| Stadtkyll                    | .   | .                           | .   |
| Steffeln                     | .   | .                           | .   |
| <b>Landkreis Vulkaneifel</b> | 65,3                                      | 4,9                         | 29,8  |
| <b>Rheinland-Pfalz</b>       | 54,7                                      | 4,3                         | 41  |
| <b>Deutschland</b>           | 43,9                                      | 4,4                         | 51,7  |

Die Kennzahlen wurden durch Division von Originalergebnissen vor Geheimhaltung errechnet. Kennzahlwerte, die Rückschlüsse auf diese Originalergebnisse ermöglichen würden, wurden gesperrt.

Weitere Informationen zur jeweiligen Berechnung sind dem Bereich der Definitionen zu entnehmen.

#### 4.1 Haushalte nach Typ des privaten Haushalts (nach Familien) und Art der Wohnungsnutzung, Fläche der Wohnung und Zahl der Räume

|  | Insgesamt | Typ des privaten Haushalts (nach Familien) |                     |                     |                              |  |
|--|-----------|--|---------------------|---------------------|------------------------------|--|
|  |           | Einpersonenhaushalte<br>(Singlehaushalte)  | Paare ohne Kind(er) | Paare mit Kind(ern) | Alleinerziehende Elternteile | Mehrpersonenhaushalte ohne Kernfamilie |
|  | Anzahl    | Anzahl                                     | Anzahl              | Anzahl              | Anzahl                       | Anzahl                                 |
| <b>Insgesamt</b>                         |           |  |                     |                     |                              |  |
| Insgesamt                                | 243       | 73   | 63                  | 98                  | 9                            | -                                      |
| <b>Art der Wohnungsnutzung</b>           |           |  |                     |                     |                              |  |
| Von Eigentümer/-in bewohnt               | 181       | 39   | (53)                | 83                  | 6                            | -                                      |
| Zu Wohnzwecken vermietet (auch mietfrei) | 47        | 25   | (7)                 | 12                  | 3                            | -                                      |
| <b>Fläche der Wohnung in m²</b>          |           |  |                     |                     |                              |  |
| Unter 40                                 | -         | -  | -                   | -                   | -                            | -                                      |
| 40 - 59                                  | (13)      | (10)                                       | -                   | 3                   | -                            | -                                      |
| 60 - 79                                  | (53)      | 21   | (20)                | 9                   | 3                            | -                                      |
| 80 - 99                                  | (39)      | 12   | (6)                 | 18                  | 3                            | -                                      |
| 100 - 119                                | 34        | 9  | 12                  | 13                  | -                            | -                                      |
| 120 - 139                                | 60        | 12   | 19                  | 29                  | -                            | -                                      |
| 140 - 159                                | (16)      | 3  | -                   | 13                  | -                            | -                                      |
| 160 - 179                                | 16        | 3  | -                   | 10                  | 3                            | -                                      |
| 180 - 199                                | 3         | -  | 3                   | -                   | -                            | -                                      |
| 200 und mehr                             | 9         | 3  | 3                   | 3                   | -                            | -                                      |
| <b>Zahl der Räume</b>                    |           |  |                     |                     |                              |  |
| 1 Raum                                   | -         | -  | -                   | -                   | -                            | -                                      |
| 2 Räume                                  | 9         | 6  | -                   | 3                   | -                            | -                                      |
| 3 Räume                                  | (25)      | (19)                                       | 3                   | 3                   | -                            | -                                      |
| 4 Räume                                  | 43        | 9  | 22                  | 9                   | 3                            | -                                      |
| 5 Räume                                  | (26)      | (6)  | 10                  | (7)                 | 3                            | -                                      |
| 6 Räume                                  | (77)      | 15   | 18                  | (41)                | 3                            | -                                      |
| 7 und mehr Räume                         | (63)      | 18   | 10                  | 35                  | -                            | -                                      |

Nicht ausgewiesen werden unter „Art der Wohnungsnutzung“ Haushalte in Wohnungen, die als Ferien- und Freizeitwohnungen genutzt werden. Bei der Untergliederung nach den anderen Wohnungsmerkmalen sind diese allerdings enthalten.

Bei den ausgewiesenen Haushaltszahlen sind Haushalte in Diplomatenwohnungen/Wohnungen ausländischer Streitkräfte nur in der "Insgesamt-Zeile" berücksichtigt.

#### 4.2 Haushalte nach Größe des privaten Haushalts und Art der Wohnungsnutzung, Fläche der Wohnung und Zahl der Räume

|  | Insgesamt | Größe des privaten Haushalts |            |            |            |            |                     |
|--|-----------|------------------------------|------------|------------|------------|------------|---------------------|
|  |           | 1 Person                     | 2 Personen | 3 Personen | 4 Personen | 5 Personen | 6 und mehr Personen |
|  | Anzahl    | Anzahl                       | Anzahl     | Anzahl     | Anzahl     | Anzahl     | Anzahl              |
| <b>Insgesamt</b>                         |           |                              |            |            |            |            |                     |
| Insgesamt                                | 243       | 73                           | 69         | 37         | 36         | 22         | 6                   |
| <b>Art der Wohnungsnutzung</b>           |           |                              |            |            |            |            |                     |
| Von Eigentümer/-in bewohnt               | 181       | 39                           | (59)       | 25         | 33         | (22)       | 3                   |
| Zu Wohnzwecken vermietet (auch mietfrei) | 47        | 25                           | (7)        | 12         | -          | -          | 3                   |
| <b>Fläche der Wohnung in m²</b>          |           |                              |            |            |            |            |                     |
| Unter 40                                 | -         | -                            | -          | -          | -          | -          | -                   |
| 40 - 59                                  | (13)      | (10)                         | -          | 3          | -          | -          | -                   |
| 60 - 79                                  | (53)      | 21                           | (20)       | 9          | 3          | -          | -                   |
| 80 - 99                                  | (39)      | 12                           | (9)        | 3          | 9          | 3          | 3                   |
| 100 - 119                                | 34        | 9                            | 12         | 10         | -          | 3          | -                   |
| 120 - 139                                | 60        | 12                           | 19         | 6          | 13         | 7          | 3                   |
| 140 - 159                                | (16)      | 3                            | -          | -          | 7          | 6          | -                   |
| 160 - 179                                | 16        | 3                            | 3          | 6          | 4          | -          | -                   |
| 180 - 199                                | 3         | -                            | 3          | -          | -          | -          | -                   |
| 200 und mehr                             | 9         | 3                            | 3          | -          | -          | 3          | -                   |
| <b>Zahl der Räume</b>                    |           |                              |            |            |            |            |                     |
| 1 Raum                                   | -         | -                            | -          | -          | -          | -          | -                   |
| 2 Räume                                  | 9         | 6                            | -          | -          | 3          | -          | -                   |
| 3 Räume                                  | (25)      | (19)                         | 3          | 3          | -          | -          | -                   |
| 4 Räume                                  | 43        | 9                            | 22         | 9          | 3          | -          | -                   |
| 5 Räume                                  | (26)      | (6)                          | 13         | -          | 3          | 4          | -                   |
| 6 Räume                                  | (77)      | 15                           | 21         | 19         | 13         | 6          | 3                   |
| 7 und mehr Räume                         | (63)      | 18                           | (10)       | 6          | 14         | 12         | 3                   |

Nicht ausgewiesen werden unter „Art der Wohnungsnutzung“ Haushalte in Wohnungen, die als Ferien- und Freizeitwohnungen genutzt werden. Bei der Untergliederung nach den anderen Wohnungsmerkmalen sind diese allerdings enthalten.

Bei den ausgewiesenen Haushaltszahlen sind Haushalte in Diplomatenwohnungen/Wohnungen ausländischer Streitkräfte nur in der "Insgesamt-Zeile" berücksichtigt.

## 4.3 Haushalte nach Seniorenstatus des privaten Haushalts und Art der Wohnungsnutzung, Fläche der Wohnung und Zahl der Räume

|  | Insgesamt | Seniorenstatus eines privaten Haushalts      |  |                                |
|--|-----------|--|--|--------------------------------|
|  |           | Haushalte mit ausschließlich Senioren/-innen | Haushalte mit Senioren/-innen und Jüngeren | Haushalte ohne Senioren/-innen |
|  | Anzahl    | Anzahl                                       | Anzahl                                     | Anzahl                         |
| <b>Insgesamt</b>                         |           |  |  |                                |
| Insgesamt                                | 243       | (82)   | (19)                                       | (142)                          |
| <b>Art der Wohnungsnutzung</b>           |           |  |  |                                |
| Von Eigentümer/-in bewohnt               | 181       | (64)   | (15)                                       | 102                            |
| Zu Wohnzwecken vermietet (auch mietfrei) | 47        | 9  | 4  | (34)                           |
| <b>Fläche der Wohnung in m²</b>          |           |  |  |                                |
| Unter 40                                 | -         | -  | -  | -                              |
| 40 - 59                                  | (13)      | 3  | -  | 10                             |
| 60 - 79                                  | (53)      | 12   | 4  | (37)                           |
| 80 - 99                                  | (39)      | 12   | 6  | (21)                           |
| 100 - 119                                | 34        | (21)   | 3  | 10                             |
| 120 - 139                                | 60        | 25   | 3  | 32                             |
| 140 - 159                                | (16)      | 3  | 3  | (10)                           |
| 160 - 179                                | 16        | 3  | -  | 13                             |
| 180 - 199                                | 3         | -  | -  | 3                              |
| 200 und mehr                             | 9         | 3  | -  | 6                              |
| <b>Zahl der Räume</b>                    |           |  |  |                                |
| 1 Raum                                   | -         | -  | -  | -                              |
| 2 Räume                                  | 9         | -  | -  | 9                              |
| 3 Räume                                  | (25)      | 9  | -  | (16)                           |
| 4 Räume                                  | 43        | 12   | 7  | (24)                           |
| 5 Räume                                  | (26)      | 12   | 3  | (11)                           |
| 6 Räume                                  | (77)      | 27   | 6  | (44)                           |
| 7 und mehr Räume                         | (63)      | 22   | 3  | (38)                           |

Nicht ausgewiesen werden unter „Art der Wohnungsnutzung“ Haushalte in Wohnungen, die als Ferien- und Freizeitwohnungen genutzt werden. Bei der Untergliederung nach den anderen Wohnungsmerkmalen sind diese allerdings enthalten.

Bei den ausgewiesenen Haushaltszahlen sind Haushalte in Diplomatenwohnungen/Wohnungen ausländischer Streitkräfte nur in der "Insgesamt-Zeile" berücksichtigt.

## Definitionen

### Verwendete Symbolik

| Symbol   | Erläuterung  |
|--|--|
| –  | Nichts vorhanden <sup>1)</sup>   |
| 0  | Weniger als die Hälfte von 1 in der letzten besetzten Stelle, jedoch mehr als nichts                                 |
| ( )  | Aussagewert eingeschränkt, da der Zahlenwert durch das Geheimhaltungsverfahren relativ stark verändert wurde         |
| .  | Keine Angabe, da der Zahlenwert geheim zu halten ist oder durch das Geheimhaltungsverfahren zu stark verändert wurde |
| Abweichungen in den Summen durch Runden der Zahlen |  |

| Merkmal   | Definition   |
|---|--|
| Anteil der zu Wohnzwecken vermieteten Wohnungen (auch mietfrei) | Der Anteil der zu Wohnzwecken vermieteten Wohnungen (auch mietfrei) stellt den Anteil der zu Wohnzwecken vermieteten (oder mietfrei überlassenen) Wohnungen an allen bewohnten und leer stehenden Wohnungen dar. Nicht berücksichtigt sind: Ferien- und Freizeitwohnungen, Diplomatenwohnungen/ Wohnungen ausländischer Streitkräfte sowie gewerblich genutzte Wohnungen. Die Berechnung erfolgt für Wohnungen in Wohngebäuden (ohne Wohnheime).   |
| Anteil des selbstgenutzten Wohneigentums                        | Der Anteil des selbstgenutzten Wohneigentums stellt den Anteil der von Eigentümerinnen/ Eigentümern bewohnten Wohnungen an allen bewohnten und leer stehenden Wohnungen dar. Nicht berücksichtigt sind: Ferien- und Freizeitwohnungen, Diplomatenwohnungen/ Wohnungen ausländischer Streitkräfte sowie gewerblich genutzte Wohnungen. Die Berechnung erfolgt für Wohnungen in Wohngebäuden (ohne Wohnheime).   |
| Art der Wohnungsnutzung   | <p>Die Art der Wohnungsnutzung beschreibt, ob und von wem (Mieter/-in oder Eigentümer/-in) die Wohnung zum Stichtag genutzt wird.</p> <p><b>Von Eigentümer/-in bewohnt</b></p> <p>► Wenn mindestens eine/-r der Bewohner/-innen Eigentümer/-in der Wohnung ist.</p> <p><b>Zu Wohnzwecken vermietet (auch mietfrei)</b></p> <p>► Wenn keine/-r der Bewohner/-innen Eigentümer/-in der Wohnung ist, unabhängig davon, ob für die Wohnung Miete gezahlt wird oder diese mietfrei überlassen ist.</p> <p><b>Ferien- und Freizeitwohnung</b></p> <p>► Wohnung, in der Personen lediglich ihre Freizeit verbringen (z. B. am Wochenende, während des Urlaubs, der Ferien usw.). Sie kann von einem privaten Eigentümer/ einer privaten Eigentümerin selbst genutzt oder dauerhaft an eine dritte Person zur Freizeitnutzung vermietet (oder kostenlos überlassen) werden. Ferienwohnungen, die ständig gewerblich-hotelmäßig genutzt werden, gehören nicht dazu.</p> <p><b>Leer stehend</b></p> <p>► Wenn die Wohnung am Stichtag 9. Mai 2011 weder zu Wohnzwecken vermietet (auch mietfrei) ist, noch von dem Eigentümer/ der Eigentümerin selbst genutzt wird und auch keine Ferien- und Freizeitwohnung ist. Wenn die Wohnung wegen Umbau/ Modernisierung – bei Weiterbestehen des Mietverhältnisses – vorübergehend nicht genutzt werden kann, gilt diese Wohnung nicht als leer stehend.</p> <p><b>Diplomaten-/ Streitkräftewohnung</b></p> <p>► Eine Diplomatenwohnung/ Wohnung ausländischer Streitkräfte liegt immer dann vor, wenn mindestens einer der Bewohner oder eine der Bewohnerinnen einer ausländischen diplomatischen Vertretung, den ausländischen Streitkräften o. Ä. angehört, unabhängig davon, ob es sich dabei um Eigentümer/-innen oder Mieter/-innen handelt.</p> |

1) Dies kann ggf. durch das angewendete Geheimhaltungsverfahren bedingt sein.

| Merkmal                 | Definition  |
|-------------------------|---|
| Art des Gebäudes        | <p>Das Merkmal gibt die Art des Gebäudes an. Es wird unter anderem unterschieden zwischen Gebäuden, die überwiegend Wohnraum enthalten und Gebäuden, die überwiegend zu Geschäftszwecken genutzt werden.</p> <p><b>Gebäude mit Wohnraum</b></p> <p>► Für längere Dauer errichtete Bauwerke, die entweder vollständig oder teilweise für die Wohnversorgung von Haushalten bestimmt sind. Hierzu zählen auch administrative oder gewerblich genutzte Gebäude, wenn in ihnen mindestens eine zu Wohnzwecken genutzte Wohnung vorhanden ist. Gebäude mit Wohnraum gliedern sich in Wohngebäude und sonstige Gebäude mit Wohnraum.</p> <p><b>Wohngebäude</b></p> <p>► Gebäude, die mindestens zur Hälfte der Gesamtnutzfläche zu Wohnzwecken genutzt werden. Zu den Wohngebäuden gehören auch die Wohnheime (mit eigener Haushaltsführung der Bewohner/-innen).</p> <p><b>Wohngebäude (ohne Wohnheime)</b></p> <p>► Gebäude, die mindestens zur Hälfte der Gesamtnutzfläche zu Wohnzwecken genutzt werden (hier: ohne Wohnheime).</p> <p><b>Wohnheime (mit eigener Haushaltsführung der Bewohner/-innen)</b></p> <p>► Wohnheime sind Wohngebäude, die primär den Wohnbedürfnissen bestimmter Bevölkerungskreise dienen. Wohnheime besitzen Gemeinschaftsräume. Die Bewohner/-innen von Wohnheimen führen einen eigenen Haushalt.</p> <p><b>Sonstige Gebäude mit Wohnraum</b></p> <p>► Gebäude, in denen weniger als die Hälfte der Gesamtnutzfläche für Wohnzwecke genutzt wird, z. B. weil sich im Gebäude überwiegend Läden oder Büros befinden.</p> <p><b>Bewohnte Unterkünfte</b></p> <p>► Bewohnte Unterkünfte sind behelfsmäßige Bauten. Hierzu zählen z. B. Wohnbaracken, Bauwagen, Wohnwagen (z. B. auf Campingplätzen), Gartenlauben, Schrebergartenhütten, Jagdhütten, Weinberghütten, Almhütten, fest verankerte Wohnschiffe und Wohncontainer, sofern diese dauerhaft bewohnt werden.</p> |
| Auskunftspflichtige     | <p>Im Rahmen der Gebäude- und Wohnungszählung waren alle Eigentümer/-innen, Verwalter/-innen sowie sonstigen Verfügungs- und Nutzungsberechtigten der Gebäude und Wohnungen auskunftspflichtig.</p>   |
| Ausstattung der Wohnung | <p>Das Merkmal bezeichnet die Ausstattung in der Wohnung hinsichtlich Badewanne oder Dusche und WC. Ein WC ist eine Toilette mit Wasserspülung. Mit Badewanne/ Dusche sind eine fest eingebaute Badewanne oder eine fest eingebaute Dusche gemeint; diese verfügen über feste Wasserzu- und -abflussrohre.</p> <p>Es wird unterschieden zwischen:</p> <p><b>Badewanne/ Dusche und WC vorhanden</b><br/> <b>Badewanne/ Dusche und WC nicht vorhanden</b><br/> <b>Badewanne/ Dusche vorhanden, WC nicht vorhanden</b><br/> <b>Badewanne/ Dusche nicht vorhanden, WC vorhanden</b></p>   |
| Baujahr                 | <p>Mit Baujahr ist das Jahr der Bezugsfertigstellung des Gebäudes gemeint. Bei komplett zerstörten und wieder aufgebauten Gebäuden gilt das Jahr des Wiederaufbaus als Baujahr.</p> <p>Es werden folgende Klasseneinteilungen verwendet:</p> <p><b>Jahrzwanzigste</b></p> <ul style="list-style-type: none"> <li>– Vor 1950</li> <li>– 1950 – 1969</li> <li>– 1970 – 1989</li> <li>– 1990 und später</li> </ul> <p><b>Mikrozensusklassen:</b></p> <ul style="list-style-type: none"> <li>– Vor 1919</li> <li>– 1919 – 1948</li> <li>– 1949 – 1978</li> <li>– 1979 – 1986</li> <li>– 1987 – 1990</li> <li>– 1991 – 1995</li> <li>– 1996 – 2000</li> <li>– 2001 – 2004</li> <li>– 2005 – 2008</li> <li>– 2009 und später</li> </ul>   |

| Merkmal   | Definition   |
|---|--|
| Durchschnittliche Anzahl der Wohnungen je Wohngebäude | Die durchschnittliche Anzahl der Wohnungen je Wohngebäude ist das Verhältnis zwischen der Gesamtzahl der Wohnungen und der Gesamtzahl der Wohngebäude (ohne Wohnheime). Die Berechnung erfolgt für Wohnungen in Wohngebäuden (ohne Wohnheime).   |
| Durchschnittliche Wohnungsgröße in m²                 | Die durchschnittliche Wohnungsgröße in m² ist das Verhältnis zwischen der Gesamtfläche in m² und der Gesamtzahl der Wohnungen. Nicht berücksichtigt sind: Diplomatenwohnungen/ Wohnungen ausländischer Streitkräfte sowie gewerblich genutzte Wohnungen. Die Berechnung erfolgt für Wohnungen in Wohngebäuden (ohne Wohnheime).  |
| Eigentümerquote                                       | Die Eigentümerquote stellt den Anteil der von Eigentümerinnen/ Eigentümern bewohnten Wohnungen an allen bewohnten Wohnungen dar. Nicht berücksichtigt sind: Leer stehende Wohnungen, Ferien- und Freizeitwohnungen, Diplomatenwohnungen/ Wohnungen ausländischer Streitkräfte sowie gewerblich genutzte Wohnungen. Die Berechnung erfolgt für Wohnungen in Wohngebäuden (ohne Wohnheime).  |
| Eigentumsform des Gebäudes                            | <p>Das Merkmal bildet ab, wem das Eigentum an dem Gebäude (nicht der einzelnen Wohnung) rechtlich zusteht. Dies können Privatpersonen oder juristische Personen sein.</p> <p><b>Gemeinschaft von Wohnungseigentümern/ -innen</b></p> <p>► Gilt für Gebäude mit Eigentumswohnungen, in denen den Eigentümern/-innen Sondereigentum an einer Wohnung in Verbindung mit dem Miteigentumsanteil am gemeinschaftlichen Eigentum zusteht.</p> <p><b>Privatperson/-en</b></p> <p>► Alle natürlichen Personen. Dies können Einzelpersonen, Paare oder sonstige Gruppen von Personen sein, z. B. Erbengemeinschaften.</p> <p><b>Wohnungsgenossenschaft</b></p> <p>► Alle Wohnungsunternehmen, die die Rechtsform einer Genossenschaft haben.</p> <p><b>Kommune oder Kommunales Wohnungsunternehmen</b></p> <p>► Unternehmen oder Einrichtung, bei denen die Kommune mit mehr als 50 % Nennkapital oder Stimmrecht beteiligt ist.</p> <p><b>Privatwirtschaftliches Wohnungsunternehmen</b></p> <p>► Alle privatrechtlichen Wohnungsunternehmen ohne Genossenschaften.</p> <p><b>Anderes privatwirtschaftliches Unternehmen</b></p> <p>► Alle privatrechtlichen Unternehmen, in deren Eigentum sich Wohnungen befinden, deren primärer Erwerbszweck aber nicht die Wohnungsvermietung ist (z. B. Banken, Versicherungen, Fonds).</p> <p><b>Bund oder Land</b></p> <p>► Unternehmen oder Einrichtung, bei denen der Bund oder das Land mit mehr als 50 % Nennkapital oder Stimmrecht beteiligt ist.</p> <p><b>Organisation ohne Erwerbszweck</b></p> <p>► z. B. Kirche</p> |
| Erhebungseinheiten                                    | Bei der Gebäude- und Wohnungszählung wurden alle Gebäude mit Wohnraum, bewohnte Unterkünfte und Wohnungen erhoben.   |
| Fläche der Wohnung in m²                              | <p>Grundfläche der gesamten Wohnung in m². Zur Wohnung zählen auch außerhalb des eigentlichen Wohnungsabschlusses liegende Räume (z. B. Mansarden) sowie zu Wohnzwecken ausgebauter Keller- und Bodenräume.</p> <p>Zur Ermittlung der Wohnfläche sind anzurechnen:</p> <ul style="list-style-type: none"> <li>– voll: die Grundflächen von Räumen/ Raumteilen mit einer lichten Höhe von mindestens 2 Metern;</li> <li>– zur Hälfte: die Grundflächen von Räumen/ Raumteilen mit einer lichten Höhe von mindestens 1 Meter, aber weniger als 2 Metern; unbeheizbare Wintergärten, Schwimmbäder und ähnliche nach allen Seiten geschlossene Räume;</li> <li>– in der Regel zu einem Viertel, höchstens jedoch zur Hälfte: die Flächen von Balkonen, Loggien, Dachgärten, Terrassen.</li> </ul> <p>Die Fläche wird in 20 m²-Intervallen angegeben.</p>   |



| Merkmal                      | Definition   |
|------------------------------|--|
| Gebäudetyp                   | <p>Das Merkmal gibt die Bauart des Gebäudes an.</p> <p><b>Freistehendes Haus</b></p> <p>► Freistehendes Gebäude, unabhängig davon, ob es sich um ein Ein- oder Mehrfamilienhaus handelt.</p> <p><b>Doppelhaushälfte</b></p> <p>► Gebäude, das mit genau einem anderen Gebäude aneinander gebaut ist, unabhängig davon, ob es sich dabei um Ein- oder Mehrfamilienhäuser handelt.</p> <p><b>Gereihtes Haus</b></p> <p>► Gebäude, das mit mindestens zwei anderen Gebäuden aneinander gebaut ist, unabhängig davon, ob es sich dabei um Ein- oder Mehrfamilienhäuser handelt. Die Gebäude müssen nicht baugleich sein, sie können auch seitlich oder in der Höhe versetzt sein. Reiheneckhäuser zählen auch hierzu.</p> <p><b>Anderer Gebäudetyp</b></p> <p>► Alle Arten von Gebäuden, die nicht freistehendes Haus, Doppel- oder Reihnhaus sind sowie alle Arten von bewohnten Unterkünften.</p>  |
| Größe des privaten Haushalts | <p>Dieses Merkmal gibt die Anzahl der in einem privaten Haushalt lebenden Personen an.</p> <p><b>1 Person</b></p> <p><b>2 Personen</b></p> <p><b>3 Personen</b></p> <p><b>4 Personen</b></p> <p><b>5 Personen</b></p> <p><b>6 und mehr Personen</b></p>  |
| Heizungsart                  | <p>Das Merkmal bezeichnet die überwiegende Heizungsart im Gebäude.</p> <p><b>Fernheizung (Fernwärme)</b></p> <p>► Das Gebäude wird von einem zentralen Fernheizwerk aus mit Wärme versorgt (sog. Fernwärme).</p> <p><b>Etagenheizung</b></p> <p>► Unter einer Etagenheizung versteht man eine zentrale Heizanlage für sämtliche Räume einer abgeschlossenen Wohnung, wobei sich die Heizquelle meist innerhalb dieser Wohnung befindet, z. B. Gastherme.</p> <p><b>Blockheizung</b></p> <p>► Eine Blockheizung liegt vor, wenn ein Häuserblock durch ein zentrales Heizsystem beheizt wird und die Heizquelle sich in bzw. an einem der Gebäude oder in deren unmittelbarer Nähe befindet (sog. Nahwärme).</p> <p><b>Zentralheizung</b></p> <p>► Bei einer Zentralheizung werden sämtliche Wohneinheiten eines Gebäudes von einer zentralen Heizstelle, die sich innerhalb des Gebäudes (in der Regel im Keller) befindet, beheizt.</p> <p><b>Einzel-/ Mehrraumöfen (auch Nachtspeicherheizung)</b></p> <p>► Einzelöfen (z. B. Kohle- oder Nachtspeicheröfen) beheizen jeweils nur einen Raum, in dem sie stehen. In der Regel sind sie fest installiert. Ein Mehrraumofen (z. B. Kachelofen) beheizt gleichzeitig mehrere Räume (auch durch Luftkanäle).</p> <p><b>Keine Heizung im Gebäude oder in den Wohnungen</b></p> |
| Kernfamilie                  | <p>Eine Kernfamilie besteht aus zwei oder mehr Personen, die zu demselben privaten Haushalt gehören und setzt sich zusammen aus der Bezugsperson des privaten Haushalts – das heißt eine nach Alter, Familienstand und Geschlecht festgelegte zentrale Person des privaten Haushalts – und mindestens einer weiteren Person, z. B. der Partnerin/ dem Partner oder einem Kind der Bezugsperson. Dieses Familienkonzept beschränkt die Beziehungen zwischen Vorfahren und Nachfahren auf direkte Beziehungen (ersten Grades), das heißt auf Beziehungen zwischen Eltern und Kindern.</p>  |
| Kind                         | <p>Unter Kind ist ein leiblicher Sohn bzw. ein Stief- oder Adoptivsohn oder eine leibliche Tochter bzw. eine Stief- oder Adoptivtochter (ungeachtet des Alters) zu verstehen, dessen bzw. deren üblicher Aufenthaltsort sich im privaten Haushalt mindestens eines Elternteils befindet und ein Elternteil Bezugsperson und/ oder Partner/-in der Bezugsperson ist.</p>  |
| Leerstandsquote (Wohnungen)  | <p>Die Leerstandsquote (Wohnungen) stellt den Anteil der leer stehenden Wohnungen an allen bewohnten und leer stehenden Wohnungen dar. Nicht berücksichtigt sind: Ferien- und Freizeitwohnungen, Diplomatenwohnungen/ Wohnungen ausländischer Streitkräfte sowie gewerblich genutzte Wohnungen. Die Berechnung erfolgt für Wohnungen in Wohngebäuden (ohne Wohnheime).</p>   |

| Merkmal                                 | Definition   |
|---|--|
| Paar                                    | Der Begriff Paar umfasst Paare in einer Ehe, Paare in einer eingetragenen Lebenspartnerschaft und Paare in einer nichtehelichen Lebensgemeinschaft, die jeweils in einem privaten Haushalt zusammenleben. Ein Ehepaar ist ein gemäß gesetzlichem Familienstand zum Stichtag verheiratetes verschiedengeschlechtliches Paar in einem privaten Haushalt. Eine eingetragene Lebenspartnerschaft ist ein gemäß gesetzlichem Familienstand zum Stichtag rechtlich anerkanntes gleichgeschlechtliches Paar in einem privaten Haushalt. Eine nichteheliche Lebensgemeinschaft ist ein gemischtgeschlechtliches Paar in einem privaten Haushalt, das gemäß gesetzlichem Familienstand zum Stichtag nicht miteinander verheiratet war.  |
| Privater Haushalt                       | Ein privater Haushalt besteht aus mindestens einer Person. Zugrunde gelegt wird das „Konzept des gemeinsamen Wohnens“. Alle Personen, die unabhängig von ihrem Wohnstatus (Haupt-/Nebenwohnsitz) gemeinsam in einer Wohnung leben, gelten als Mitglieder desselben privaten Haushalts, sodass es einen privaten Haushalt pro belegter Wohnung gibt. Personen in Gemeinschafts- und Anstaltsunterkünften sind hier nicht enthalten, sondern nur Personen, die eine eigene Haushaltsführung aufweisen. Eine Person des privaten Haushalts wird als Bezugsperson – das heißt eine nach Alter, Familienstand und Geschlecht festgelegte zentrale Person des privaten Haushalts – bestimmt. Ausgehend von dieser Person werden der Haushaltstyp und die Stellung der weiteren Personen im privaten Haushalt bestimmt.   |
| Regionalschlüssel                       | <p>Der Regionalschlüssel kennzeichnet die hierarchische Struktur aller Verwaltungsebenen. Er wird einheitlich von den Statistischen Ämtern des Bundes und der Länder vergeben.</p> <p>Der Regionalschlüssel gliedert sich wie folgt:</p> <ul style="list-style-type: none"> <li>1. – 2. Stelle = Kennzahl des Bundeslandes</li> <li>3.     Stelle = Kennzahl des Regierungsbezirks</li> <li>4. – 5. Stelle = Kennzahl des Kreises bzw. der kreisfreien Stadt</li> <li>6. – 9. Stelle = Verbandsschlüssel (in Brandenburg: Ämterschlüssel)</li> <li>10. – 12. Stelle = Gemeindekennzahl</li> </ul> <p>Der vierstellige Verbandsschlüssel weist durch die führende Ziffer auf die Art der Gemeinde hin:</p> <ul style="list-style-type: none"> <li>0 = verbandsfreie Gemeinde (in Brandenburg: amtsfreie Gemeinde),</li> <li>5 = verbandsangehörige Gemeinde (in Brandenburg: amtsangehörige Gemeinde),</li> <li>9 = gemeindefreies Gebiet.</li> </ul> <p>Die gemeindefreien Gebiete sind für den Zensus 2011 nicht relevant.</p> <p>Die Verwaltungsebene Regierungsbezirk ist nur für folgende Bundesländer verfügbar: Baden-Württemberg, Bayern, Hessen, Niedersachsen (hier: Statistische Region), Nordrhein-Westfalen und Sachsen.</p> <p>Die Verwaltungsebene Gemeindeverband ist nur für folgende Bundesländer verfügbar: Brandenburg (hier: Ämter), Mecklenburg-Vorpommern, Niedersachsen (hier: Samtgemeinde), Rheinland-Pfalz, Sachsen, Sachsen-Anhalt, Schleswig-Holstein und Thüringen.</p> |
| Seniorenstatus eines privaten Haushalts | <p>Dargelegt wird die Haushaltstruktur aller privaten Haushalte, wobei dies hier in Abhängigkeit vom Alter der in einem privaten Haushalt wohnhaften Personen erfolgt. Als Senioren/-innen gelten diejenigen Personen, welche zum Zensusstichtag 9. Mai 2011 das 65. Lebensjahr vollendet haben.</p> <p><b>Haushalte mit ausschließlich Senioren/-innen</b></p> <p><b>Haushalte mit Senioren/-innen und Jüngeren</b></p> <p><b>Haushalte ohne Senioren/-innen</b></p>  |
| Stichtagsbezogenheit der Merkmale       | Stichtag der Gebäude- und Wohnungszählung war der 9. Mai 2011. Alle Angaben beziehen sich auf diesen Zeitpunkt.  |

| Merkmal                                       | Definition   |
|---|--|
| Typ des privaten Haushalts<br>(nach Familien) | <p>Dieses Merkmal beschreibt, in welcher Konstellation die Personen eines privaten Haushalts gemeinschaftlich leben, mit Fokus auf die Existenz von Kindern im privaten Haushalt.</p> <p><b>Einpersonenhaushalte (Singlehaushalte)</b></p> <p>► Ein Einpersonenhaushalt bezeichnet einen privaten Haushalt mit einer allein lebenden Person.</p> <p><b>Paare ohne Kind(er)</b></p> <p><b>Paare mit Kind(ern)</b></p> <p><b>Alleinerziehende Elternteile</b></p> <p>► Eine alleinerziehende Mutter oder ein alleinerziehender Vater ist ein Elternteil ohne Partner/-in mit mindestens einem Kind innerhalb eines privaten Haushalts.</p> <p><b>Mehrpersonenhaushalte ohne Kernfamilie</b></p> <p>► Unter Mehrpersonenhaushalten ohne Kernfamilie werden alle anderen privaten Mehrpersonenhaushalte zusammengefasst, die durch die zuvor genannten Kategorien nicht abgedeckt sind, wie etwa nicht eingetragene Lebenspartnerschaften gleichgeschlechtlicher Paare, Wohngemeinschaften, Großeltern-Enkel-Haushalte ohne Elternteile etc.</p> |
| Wohnung                                       | <p>Unter einer Wohnung sind nach außen abgeschlossene, zu Wohnzwecken bestimmte, in der Regel zusammenliegende Räume zu verstehen, die die Führung eines eigenen Haushalts ermöglichen und nicht vollständig für gewerbliche Zwecke genutzt werden.</p> <p>Eine Wohnung muss nicht notwendigerweise eine Küche oder Kochnische enthalten.</p> <p>Wohnungen haben einen eigenen Eingang unmittelbar vom Freien, von einem Treppenhaus oder einem Vorraum. Zur Wohnung können aber auch außerhalb des eigentlichen Wohnungsabschlusses liegende, zu Wohnzwecken ausgebaute Keller- oder Bodenräume (z. B. Mansarden) gehören.</p>  |
| Zahl der Räume                                | <p>Die Zahl der Räume umfasst alle Wohn-, Ess- und Schlafzimmer und andere separate Räume (z. B. bewohnbare Keller- und Bodenräume) von mindestens 6 m<sup>2</sup> Größe sowie abgeschlossene Küchen, unabhängig von deren Größe. Bad, Toilette, Flur und Wirtschaftsräume werden grundsätzlich nicht mitgezählt. Ein Wohnzimmer mit einer Essecke, Schlafnische oder Kochnische ist als ein Raum zu zählen. Dementsprechend bestehen Wohnungen, in denen es keine bauliche Trennung der einzelnen Wohnbereiche gibt (z. B. sogenannte „Loftwohnungen“), aus nur einem Raum.</p> <p><b>1 Raum</b></p> <p><b>2 Räume</b></p> <p><b>3 Räume</b></p> <p><b>4 Räume</b></p> <p><b>5 Räume</b></p> <p><b>6 Räume</b></p> <p><b>7 und mehr Räume</b></p>   |

## **Herausgeber**

Statistisches Landesamt Rheinland-Pfalz  
Mainzer Straße 14-16  
56130 Bad Ems

## **Auskunftsdienst**

E-Mail: [info@statistik.rlp.de](mailto:info@statistik.rlp.de)  
Telefon: 02603 71-4444  
Telefax: 02603 71-19 4444

## **Copyright**

© Statistisches Landesamt Rheinland-Pfalz  
Bad Ems 2014

Vervielfältigung und Verbreitung mit Quellenangabe gestattet.





Rheinland-Pfalz

STATISTISCHES LANDESAMT



# zensus<sup>2011</sup>

## **Gebäude und Wohnungen sowie Wohnverhältnisse der Haushalte**

Gemeinde  
Dohm-Lammersdorf

am 9. Mai 2011

Ergebnisse des Zensus 2011



## Inhaltsverzeichnis

|   |    |
|---|----|
| Einführung .....  | 4  |
| Rechtliche Grundlagen .....   | 4  |
| Methode .....   | 4  |
| Systematik von Gebäuden und Wohnungen .....   | 5  |
| Tabellen  |    |
| 1.1 Gebäude mit Wohnraum und Wohnungen in Gebäuden mit Wohnraum<br>nach Baujahr, Gebäudetyp, Zahl der Wohnungen, Eigentumsform und Heizungsart .....        | 6  |
| 1.2 Gebäude mit Wohnraum nach Baujahr und Gebäudeart, Gebäudetyp,<br>Zahl der Wohnungen, Eigentumsform und Heizungsart .....                                | 8  |
| 1.3.1 Gebäude mit Wohnraum nach regionaler Einheit und Baujahr, Gebäudeart,<br>Gebäudetyp, Zahl der Wohnungen, Eigentumsform und Heizungsart .....          | 10 |
| 1.3.2 Gebäude mit Wohnraum nach regionaler Einheit und Baujahr, Gebäudeart,<br>Gebäudetyp, Zahl der Wohnungen, Eigentumsform und Heizungsart – in % – ..... | 12 |
| 2.1 Wohnungen in Gebäuden mit Wohnraum nach Art der Nutzung,<br>Fläche der Wohnung, Zahl der Räume und Ausstattung .....                                    | 14 |
| 2.2.1 Wohnungen in Gebäuden mit Wohnraum nach regionaler Einheit und<br>Art der Nutzung, Fläche der Wohnung, Zahl der Räume und Ausstattung .....           | 15 |
| 2.2.2 Wohnungen in Gebäuden mit Wohnraum nach regionaler Einheit und<br>Art der Nutzung, Fläche der Wohnung, Zahl der Räume und Ausstattung – in % – .....  | 16 |
| 3.1 Gebäude- und Wohnungskennzahlen im regionalen Vergleich .....   | 17 |
| 3.2 Weitere Wohnungskennzahlen im regionalen Vergleich .....  | 20 |
| 4.1 Haushalte nach Typ des privaten Haushalts (nach Familien) und Art der Wohnungs-<br>nutzung, Fläche der Wohnung und Zahl der Räume .....                 | 23 |
| 4.2 Haushalte nach Größe des privaten Haushalts und Art der Wohnungsnutzung,<br>Fläche der Wohnung und Zahl der Räume .....                                 | 24 |
| 4.3 Haushalte nach Seniorenstatus des privaten Haushalts und Art der Wohnungsnutzung,<br>Fläche der Wohnung und Zahl der Räume .....                        | 25 |
| Definitionen .....  | 26 |

## Einführung

Der Zensus 2011 ist eine Bevölkerungs-, Gebäude- und Wohnungszählung. Dabei werden – soweit möglich – bereits vorhandene Daten aus Verwaltungsregistern für statistische Zwecke genutzt. Eine Haushaltebefragung auf Stichprobenbasis, eine Vollerhebung aller an Anschriften mit Sonderbereichen lebenden Personen (Wohnheime und Gemeinschaftsunterkünfte) sowie eine postalische Befragung zu Gebäude- und Wohnungsdaten bei den Eigentümerinnen und Eigentümern oder Verwalterinnen und Verwaltern ergänzen und korrigieren die Informationen aus den Registern. Eine traditionelle Volkszählung inklusive einer Gebäude- und Wohnungszählung wurde in den alten Bundesländern letztmalig 1987, in der DDR letztmalig 1981 durchgeführt. Eine Gebäude- und Wohnungszählung fand nach der Wiedervereinigung nur in den neuen Bundesländern im Jahr 1995 statt.

Ziel des Zensus 2011 war zum einen die Ermittlung der amtlichen Einwohnerzahlen zum Stichtag 9. Mai 2011. Zum anderen wurden wichtige Strukturinformationen erhoben, welche eine umfassende Datengrundlage bieten, wie die Menschen in Deutschland leben, wohnen und arbeiten.

Die vorliegende Publikation präsentiert Ergebnisse des Zensus 2011 zu den Themen Gebäude, Wohnungen und Wohnverhältnisse von Haushalten nach Abschluss der Datenaufbereitung.

## Rechtliche Grundlagen

Die rechtlichen Grundlagen des Zensus 2011 bilden

- die Verordnung Europäische Gemeinschaft (EG) Nummer 763/2008 des Europäischen Parlaments und des Rates vom 9. Juli 2008 über Volks- und Wohnungszählungen,
- das Zensusvorbereitungsgesetz (ZensVorbG 2011),
- das Zensusgesetz 2011 (ZensG 2011),
- die Stichprobenverordnung Zensusgesetz 2011 (StichprobenV),
- sowie die jeweiligen landesrechtlichen Regelungen zur Ausführung des ZensG 2011.

Nach § 1 Abs. 1 ZensG 2011 führten die Statistischen Ämter des Bundes und der Länder eine Bevölkerungs-, Gebäude- und Wohnungszählung (Zensus) mit Stand zum 9. Mai 2011 (Berichtszeitpunkt) als Bundesstatistik durch.

Gemäß § 1 Abs. 3 ZensG 2011 dient der Zensus unter anderem der Gewinnung von Grunddaten für das Gesamtsystem der amtlichen Statistik sowie von Strukturdaten über die Bevölkerung als Datengrundlage für vielfältige politische Entscheidungen.

Die nachstehend veröffentlichten Ergebnisse wurden auf Basis folgender Erhebungen und statistischer Verfahren ermittelt:

- Daten aus der Gebäude- und Wohnungszählung (§ 6 ZensG 2011),
- Daten aus der Zusammenführung der Datensätze und Haushaltegenerierung (§ 9 Abs. 3 ZensG 2011).

## Methode

Da es in Deutschland zu Gebäude- und Wohnungsdaten keine flächendeckenden Register gibt, wurden die Angaben zu Gebäuden und Wohnungen durch eine postalische Befragung der Eigentümerinnen und Eigentümer oder Verwalterinnen und Verwalter von Gebäuden und Wohnungen sowie bewohnten Unterkünften gewonnen. Die zum Stichtag 9. Mai 2011 als Vollerhebung durchgeführte Gebäude- und Wohnungszählung liefert Informationen zu Gebäuden mit Wohnraum sowie zu den darin befindlichen Wohnungen. Zu rein gewerblich genutzten Objekten werden keine Informationen angeboten.



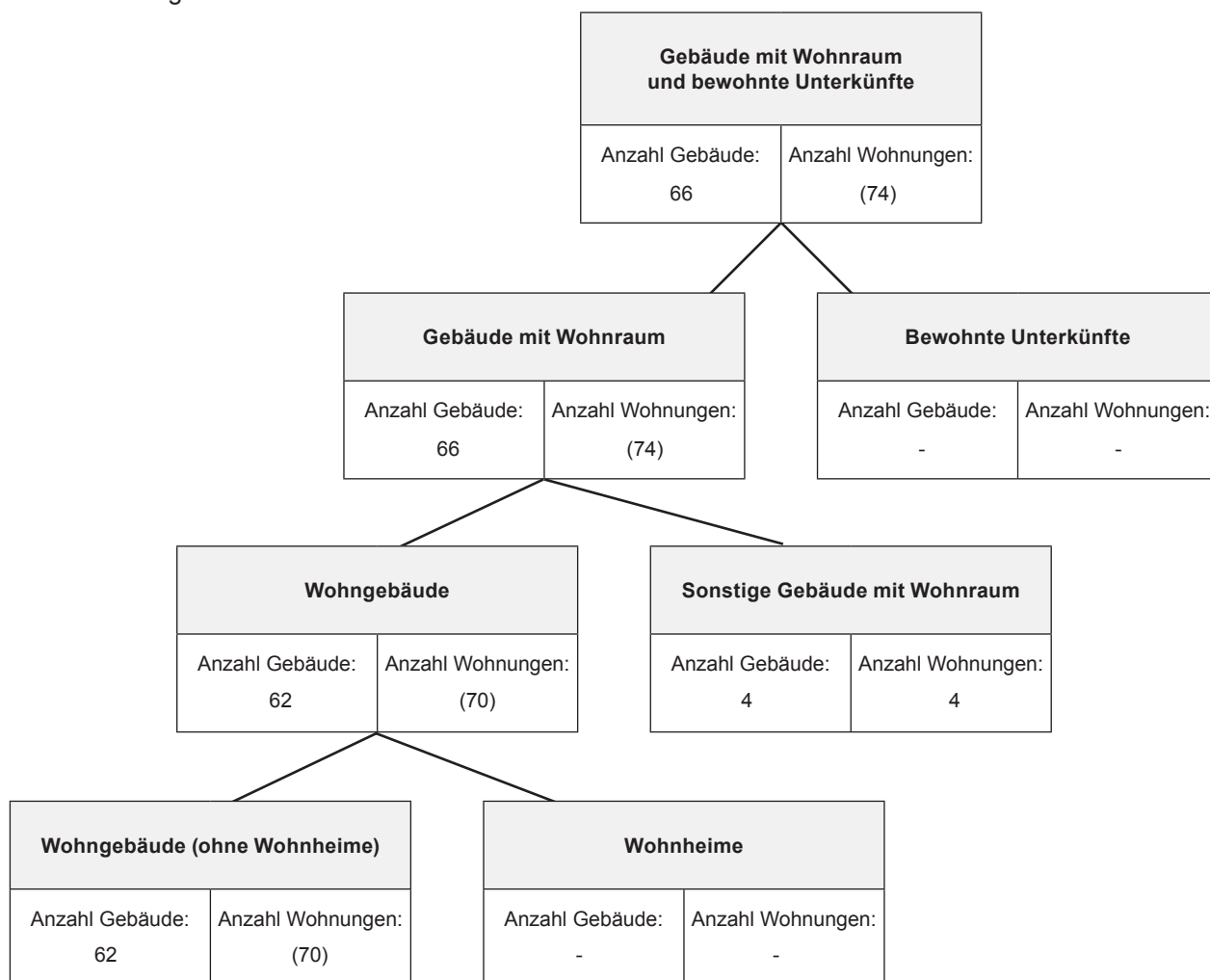
Durch das statistische Verfahren der Haushaltegenerierung stehen nicht nur die gesammelten Informationen zu Bevölkerung, Gebäuden und Wohnungen zur Verfügung, sondern zusätzlich auch Angaben zu Haushalts- und Familienstrukturen. Dabei wurden anschriftenweise Personen zu Haushalten zusammengefasst und den in der Gebäude- und Wohnungszählung erfassten Wohnungen zugeordnet. Die Haushaltegenerierung bildet daher die Wohnhaushalte an einer Anschrift ab. Die Zahl der Haushalte kann von der Zahl der bewohnten Wohnungen abweichen, da ein Haushalt beispielsweise bei Umzügen vorübergehend mehrere Wohnungen nutzen kann.

Bei allen Veröffentlichungen der amtlichen Statistik in Deutschland sind die Einzelangaben der Befragten grundsätzlich geheim zu halten (§ 16 Bundesstatistikgesetz). Bei allen Ergebnisbestandteilen aus Registerauszählungen oder Vollerhebungen des Zensus 2011 erfolgt die Geheimhaltung durch das maschinelle, datenverändernde Verfahren SAFE (Verfahren zur **s**icheren **A**nonymisierung für **E**inzeldaten). Dieses Verfahren stellt sicher, dass bereits vor Erstellung einer Ergebnistabelle kein Datensatz vorhanden ist, welcher Rückschlüsse auf Einzelfälle zulässt.

Weiterführende methodische Informationen zum Zensusmodell und zur Geheimhaltung stehen unter [www.zensus2011.de](http://www.zensus2011.de) zur Verfügung.

## Systematik von Gebäuden und Wohnungen

Im Rahmen des Zensus 2011 werden die Gebäude und Wohnungen nach der Art des Gebäudes in hierarchischen Strukturen abgebildet. Nachstehende Abbildung zeigt die Ergebnisse für die regionale Einheit dieser Veröffentlichung.



Die Ergebnisse zur Gebäude- und Wohnungszählung betrachten ausschließlich Gebäude mit Wohnraum. Bewohnte Unterkünfte bleiben daher für die Ergebnistabellen unberücksichtigt.

## 1.1 Gebäude mit Wohnraum und Wohnungen in Gebäuden mit Wohnraum nach Baujahr, Gebäudetyp, Zahl der Wohnungen, Eigentumsform und Heizungsart

|  | Gebäude mit Wohnraum |           | darunter    |           |
|--|----------------------|-----------|-------------|-----------|
|  | Gebäude              | Wohnungen | Wohngebäude |           |
|  |                      |           | Gebäude     | Wohnungen |
|  | Anzahl               | Anzahl    | Anzahl      | Anzahl    |
| <b>Insgesamt</b>                             |                      |           |             |           |
| Insgesamt                                    | 66                   | (74)      | 62          | (70)      |
| <b>Baujahr</b>                               |                      |           |             |           |
| Vor 1919                                     | 20                   | 20        | 16          | 16        |
| 1919 - 1948                                  | 3                    | 3         | 3           | 3         |
| 1949 - 1978                                  | (24)                 | 28        | (24)        | 28        |
| 1979 - 1986                                  | 3                    | 3         | 3           | 3         |
| 1987 - 1990                                  | 3                    | 3         | 3           | 3         |
| 1991 - 1995                                  | 6                    | 6         | 6           | 6         |
| 1996 - 2000                                  | -                    | 4         | -           | 4         |
| 2001 - 2004                                  | 4                    | 4         | 4           | 4         |
| 2005 - 2008                                  | 3                    | 3         | 3           | 3         |
| 2009 und später                              | -                    | -         | -           | -         |
| <b>Gebäudetyp nach Zahl der Wohnungen</b>    |                      |           |             |           |
| Freistehendes Haus Insgesamt                 | 57                   | 65        | 53          | (61)      |
| mit 1 Wohnung                                | 45                   | 45        | 41          | 41        |
| mit 2 Wohnungen                              | 6                    | 14        | 6           | 14        |
| mit 3 und mehr Wohnungen                     | 6                    | 6         | 6           | 6         |
| Doppelhaushälfte Insgesamt                   | 3                    | 3         | 3           | 3         |
| mit 1 Wohnung                                | 3                    | 3         | 3           | 3         |
| mit 2 Wohnungen                              | -                    | -         | -           | -         |
| mit 3 und mehr Wohnungen                     | -                    | -         | -           | -         |
| Gereihtes Haus Insgesamt                     | 3                    | 3         | 3           | 3         |
| mit 1 Wohnung                                | 3                    | 3         | 3           | 3         |
| mit 2 Wohnungen                              | -                    | -         | -           | -         |
| mit 3 und mehr Wohnungen                     | -                    | -         | -           | -         |
| Anderer Gebäudetyp Insgesamt                 | 3                    | 3         | 3           | 3         |
| mit 1 Wohnung                                | 3                    | 3         | 3           | 3         |
| mit 2 Wohnungen                              | -                    | -         | -           | -         |
| mit 3 und mehr Wohnungen                     | -                    | -         | -           | -         |
| <b>Zahl der Wohnungen im Gebäude</b>         |                      |           |             |           |
| 1 Wohnung                                    | 54                   | 54        | 50          | 50        |
| 2 Wohnungen                                  | 6                    | 14        | 6           | 14        |
| 3 - 6 Wohnungen                              | 6                    | 6         | 6           | 6         |
| 7 - 12 Wohnungen                             | -                    | -         | -           | -         |
| 13 und mehr Wohnungen                        | -                    | -         | -           | -         |
| <b>Eigentumsform des Gebäudes</b>            |                      |           |             |           |
| Gemeinschaft von Wohnungseigentümern/-innen  | 3                    | (3)       | 3           | (3)       |
| Privatperson/-en                             | 63                   | 71        | 59          | 67        |
| Wohnungsgenossenschaft                       | -                    | -         | -           | -         |
| Kommune oder kommunales Wohnungsunternehmen  | -                    | -         | -           | -         |
| Privatwirtschaftliches Wohnungsunternehmen   | -                    | -         | -           | -         |
| Anderes privatwirtschaftliches Unternehmen   | -                    | -         | -           | -         |
| Bund oder Land                               | -                    | -         | -           | -         |
| Organisation ohne Erwerbszweck (z.B. Kirche) | -                    | -         | -           | -         |

Noch: 1.1 Gebäude mit Wohnraum und Wohnungen in Gebäuden mit Wohnraum nach Baujahr, Gebäudetyp,  
Zahl der Wohnungen, Eigentumsform und Heizungsart

|   | Gebäude mit Wohnraum |           | darunter    |           |
|---|----------------------|-----------|-------------|-----------|
|   |                      |           | Wohngebäude |           |
|   | Gebäude              | Wohnungen | Gebäude     | Wohnungen |
|   | Anzahl               | Anzahl    | Anzahl      | Anzahl    |
| <b>Heizungsart</b>                                  |                      |           |             |           |
| Fernheizung (Fernwärme)                             | -                    | -         | -           | -         |
| Etagenheizung                                       | 3                    | 3         | 3           | 3         |
| Blockheizung  | -                    | -         | -           | -         |
| Zentralheizung                                      | 56                   | 64        | 52          | (60)      |
| Einzel-/Mehrraumöfen (auch<br>Nachtspeicherheizung) | 7                    | 7         | 7           | 7         |
| Keine Heizung im Gebäude oder in den<br>Wohnungen   | -                    | -         | -           | -         |

Bei den ausgewiesenen Wohnungszahlen sind gewerblich genutzte Wohnungen nicht, Diplomatenwohnungen/Wohnungen ausländischer Streitkräfte nur in der „Insgesamt-Zeile“ berücksichtigt.

Die ausgewiesenen Zahlen zu „Gebäudetyp nach Zahl der Wohnungen“ und „Zahl der Wohnungen im Gebäude“ können Abweichungen zwischen der Anzahl der Gebäude und der entsprechenden Zahl der Wohnungen in diesen Gebäuden aufweisen. Dies ist auf das beim Zensus 2011 eingesetzte Geheimhaltungsverfahren zurückzuführen sowie auf die in den Wohnungsauswertungen nicht berücksichtigten Diplomatenwohnungen/Wohnungen ausländischer Streitkräfte bzw. gewerblich genutzten Wohnungen.

## 1.2 Gebäude mit Wohnraum nach Baujahr und Gebäudeart, Gebäudetyp, Zahl der Wohnungen, Eigentumsform und Heizungsart

|  | Insgesamt | Baujahr (Jahrzwanzigste) |             |             |                 |
|--|-----------|--------------------------|-------------|-------------|-----------------|
|  |           | Vor 1950                 | 1950 - 1969 | 1970 - 1989 | 1990 und später |
|  | Anzahl    | Anzahl                   | Anzahl      | Anzahl      | Anzahl          |
| <b>Insgesamt</b>                             |           |                          |             |             |                 |
| Insgesamt                                    | 66        | 23                       | (21)        | 9           | 13              |
| <b>Art des Gebäudes</b>                      |           |                          |             |             |                 |
| Gebäude mit Wohnraum                         | 66        | 23                       | (21)        | 9           | 13              |
| Wohngebäude                                  | 62        | 19                       | (21)        | 9           | 13              |
| Wohngebäude (ohne Wohnheime)                 | 62        | 19                       | (21)        | 9           | 13              |
| Wohnheime                                    | -         | -                        | -           | -           | -               |
| Sonstige Gebäude mit Wohnraum                | 4         | 4                        | -           | -           | -               |
| <b>Gebäudetyp nach Zahl der Wohnungen</b>    |           |                          |             |             |                 |
| Freistehendes Haus Insgesamt                 | 57        | 17                       | (18)        | 9           | 13              |
| mit 1 Wohnung                                | 45        | 17                       | 12          | 6           | 10              |
| mit 2 Wohnungen                              | 6         | -                        | -           | 3           | 3               |
| mit 3 und mehr Wohnungen                     | 6         | -                        | 6           | -           | -               |
| Doppelhaushälfte Insgesamt                   | 3         | -                        | 3           | -           | -               |
| mit 1 Wohnung                                | 3         | -                        | 3           | -           | -               |
| mit 2 Wohnungen                              | -         | -                        | -           | -           | -               |
| mit 3 und mehr Wohnungen                     | -         | -                        | -           | -           | -               |
| Gereihtes Haus Insgesamt                     | 3         | 3                        | -           | -           | -               |
| mit 1 Wohnung                                | 3         | 3                        | -           | -           | -               |
| mit 2 Wohnungen                              | -         | -                        | -           | -           | -               |
| mit 3 und mehr Wohnungen                     | -         | -                        | -           | -           | -               |
| Anderer Gebäudetyp Insgesamt                 | 3         | 3                        | -           | -           | -               |
| mit 1 Wohnung                                | 3         | 3                        | -           | -           | -               |
| mit 2 Wohnungen                              | -         | -                        | -           | -           | -               |
| mit 3 und mehr Wohnungen                     | -         | -                        | -           | -           | -               |
| <b>Zahl der Wohnungen im Gebäude</b>         |           |                          |             |             |                 |
| 1 Wohnung                                    | 54        | 23                       | 15          | 6           | 10              |
| 2 Wohnungen                                  | 6         | -                        | -           | 3           | 3               |
| 3 - 6 Wohnungen                              | 6         | -                        | 6           | -           | -               |
| 7 - 12 Wohnungen                             | -         | -                        | -           | -           | -               |
| 13 und mehr Wohnungen                        | -         | -                        | -           | -           | -               |
| <b>Eigentumsform des Gebäudes</b>            |           |                          |             |             |                 |
| Gemeinschaft von Wohnungseigentümern/-innen  | 3         | -                        | 3           | -           | -               |
| Privatperson/-en                             | 63        | 23                       | 18          | 9           | 13              |
| Wohnungsgenossenschaft                       | -         | -                        | -           | -           | -               |
| Kommune oder kommunales Wohnungsunternehmen  | -         | -                        | -           | -           | -               |
| Privatwirtschaftliches Wohnungsunternehmen   | -         | -                        | -           | -           | -               |
| Anderes privatwirtschaftliches Unternehmen   | -         | -                        | -           | -           | -               |
| Bund oder Land                               | -         | -                        | -           | -           | -               |
| Organisation ohne Erwerbszweck (z.B. Kirche) | -         | -                        | -           | -           | -               |

Noch: 1.2 Gebäude mit Wohnraum nach Baujahr und Gebäudeart, Gebäudetyp, Zahl der Wohnungen,  
Eigentumsform und Heizungsart

|   | Insgesamt | Baujahr (Jahrzwanzigste) |             |             |                 |
|---|-----------|--------------------------|-------------|-------------|-----------------|
|   |           | Vor 1950                 | 1950 - 1969 | 1970 - 1989 | 1990 und später |
|   | Anzahl    | Anzahl                   | Anzahl      | Anzahl      | Anzahl          |
| <b>Heizungsart</b>                                  |           |                          |             |             |                 |
| Fernheizung (Fernwärme)                             | -         | -                        | -           | -           | -               |
| Etagenheizung                                       | 3         | 3                        | -           | -           | -               |
| Blockheizung  | -         | -                        | -           | -           | -               |
| Zentralheizung                                      | 56        | 16                       | 18          | 9           | 13              |
| Einzel-/Mehrraumöfen (auch<br>Nachtspeicherheizung) | 7         | 4                        | 3           | -           | -               |
| Keine Heizung im Gebäude oder in<br>den Wohnungen   | -         | -                        | -           | -           | -               |

## 1.3.1 Gebäude mit Wohnraum nach regionaler Einheit und Baujahr, Gebäudeart, Gebäudetyp, Zahl der Wohnungen, Eigentumsform und Heizungsart

|   | Gebäude          |                             |                       |                 |             |
|---|------------------|-----------------------------|-----------------------|-----------------|-------------|
|   | Dohm-Lammersdorf | Verbandsgemeinde Hillesheim | Landkreis Vulkaneifel | Rheinland-Pfalz | Deutschland |
|   | Anzahl           | Anzahl                      | Anzahl                | Anzahl          | Anzahl      |
| <b>Insgesamt</b>                          |                  |                             |                       |                 |             |
| Insgesamt                                 | 66               | 3 475                       | 23 720                | 1 183 475       | 18 922 618  |
| <b>Baujahr</b>                            |                  |                             |                       |                 |             |
| Vor 1919                                  | 20               | 675                         | 3 744                 | 181 833         | 2 655 042   |
| 1919 - 1948                               | 3                | 305                         | 2 215                 | 123 453         | 2 307 543   |
| 1949 - 1978                               | (24)             | 1 146                       | 9 290                 | 462 714         | 7 188 157   |
| 1979 - 1986                               | 3                | 368                         | 2 600                 | 120 331         | 1 828 250   |
| 1987 - 1990                               | 3                | (124)                       | 817                   | 47 821          | 736 588     |
| 1991 - 1995                               | 6                | (220)                       | 1 365                 | 69 320          | 1 153 484   |
| 1996 - 2000                               | -                | 324                         | 1 782                 | 79 166          | 1 434 704   |
| 2001 - 2004                               | 4                | 149                         | 982                   | 47 349          | 790 074     |
| 2005 - 2008                               | 3                | (131)                       | 669                   | 36 981          | 594 658     |
| 2009 und später                           | -                | 33                          | 256                   | 14 507          | 234 118     |
| <b>Art des Gebäudes</b>                   |                  |                             |                       |                 |             |
| Gebäude mit Wohnraum                      | 66               | 3 475                       | 23 720                | 1 183 475       | 18 922 618  |
| Wohngebäude                               | 62               | 3 346                       | 22 800                | 1 140 000       | 18 259 360  |
| Wohngebäude (ohne Wohnheime)              | 62               | 3 346                       | 22 794                | 1 139 024       | 18 239 634  |
| Wohnheime                                 | -                | -                           | 6                     | 976             | 19 726      |
| Sonstige Gebäude mit Wohnraum             | 4                | 129                         | 920                   | 43 475          | 663 258     |
| <b>Gebäudetyp nach Zahl der Wohnungen</b> |                  |                             |                       |                 |             |
| Freistehendes Haus Insgesamt              | 57               | 2 783                       | 18 981                | 813 645         | 11 670 098  |
| mit 1 Wohnung                             | 45               | 2 244                       | 14 970                | 597 607         | 7 865 099   |
| mit 2 Wohnungen                           | 6                | 405                         | 2 930                 | 143 967         | 2 363 400   |
| mit 3 und mehr Wohnungen                  | 6                | 134                         | 1 081                 | 72 071          | 1 441 599   |
| Doppelhaushälfte Insgesamt                | 3                | 261                         | 1 714                 | 131 807         | 2 767 712   |
| mit 1 Wohnung                             | 3                | 191                         | 1 270                 | 93 446          | 1 961 269   |
| mit 2 Wohnungen                           | -                | (48)                        | 301                   | 21 364          | 424 662     |
| mit 3 und mehr Wohnungen                  | -                | 22                          | 143                   | 16 997          | 381 781     |
| Gereihtes Haus Insgesamt                  | 3                | 278                         | 1 896                 | 187 370         | 3 714 711   |
| mit 1 Wohnung                             | 3                | 200                         | 1 400                 | 119 829         | 2 093 366   |
| mit 2 Wohnungen                           | -                | 47                          | 270                   | 22 255          | 311 332     |
| mit 3 und mehr Wohnungen                  | -                | 31                          | 226                   | 45 286          | 1 310 013   |
| Anderer Gebäudetyp Insgesamt              | 3                | 153                         | 1 129                 | 50 653          | 770 097     |
| mit 1 Wohnung                             | 3                | 125                         | 857                   | 33 076          | 419 909     |
| mit 2 Wohnungen                           | -                | 12                          | (175)                 | 7 730           | 130 258     |
| mit 3 und mehr Wohnungen                  | -                | 16                          | 97                    | 9 847           | 219 930     |
| <b>Zahl der Wohnungen im Gebäude</b>      |                  |                             |                       |                 |             |
| 1 Wohnung                                 | 54               | 2 760                       | 18 497                | 843 958         | 12 339 643  |
| 2 Wohnungen                               | 6                | 512                         | 3 676                 | 195 316         | 3 229 652   |
| 3 - 6 Wohnungen                           | 6                | 197                         | 1 418                 | 114 928         | 2 251 854   |
| 7 - 12 Wohnungen                          | -                | 3                           | 97                    | 23 254          | 882 631     |
| 13 und mehr Wohnungen                     | -                | 3                           | (32)                  | 6 019           | 218 838     |

Noch: 1.3.1 Gebäude mit Wohnraum nach regionaler Einheit und Baujahr, Gebäudeart, Gebäudetyp, Zahl der Wohnungen, Eigentumsform und Heizungsart

|  | Gebäude          |                             |                       |                 |             |
|--|------------------|-----------------------------|-----------------------|-----------------|-------------|
|  | Dohm-Lammersdorf | Verbandsgemeinde Hillesheim | Landkreis Vulkaneifel | Rheinland-Pfalz | Deutschland |
|  | Anzahl           | Anzahl                      | Anzahl                | Anzahl          | Anzahl      |
| <b>Eigentumsform des Gebäudes</b>                |                  |                             |                       |                 |             |
| Gemeinschaft von Wohnungseigentümern/-innen      | 3                | 182                         | 1 132                 | 88 519          | 1 767 017   |
| Privatperson/-en                                 | 63               | 3 263                       | 22 381                | 1 060 228       | 15 968 275  |
| Wohnungsgenossenschaft                           | -                | -                           | -                     | 3 425           | 288 767     |
| Kommune oder kommunales Wohnungsunternehmen      | -                | -                           | 48                    | 12 683          | 332 089     |
| Privatwirtschaftliches Wohnungsunternehmen       | -                | 3                           | 47                    | 8 438           | 316 086     |
| Anderes privatwirtschaftliches Unternehmen       | -                | 18                          | 59                    | 4 760           | 131 832     |
| Bund oder Land                                   | -                | -                           | 3                     | 1 109           | 44 215      |
| Organisation ohne Erwerbszweck (z.B. Kirche)     | -                | 9                           | 50                    | 4 313           | 74 337      |
| <b>Heizungsart</b>                               |                  |                             |                       |                 |             |
| Fernheizung (Fernwärme)                          | -                | 53                          | 317                   | 28 315          | 1 020 473   |
| Etagenheizung                                    | 3                | 67                          | 447                   | 69 769          | 1 218 091   |
| Blockheizung                                     | -                | 18                          | (89)                  | 5 500           | 186 429     |
| Zentralheizung                                   | 56               | 2 762                       | 18 994                | 964 750         | 14 951 706  |
| Einzel-/Mehrraumöfen (auch Nachtspeicherheizung) | 7                | 534                         | 3 512                 | 103 185         | 1 435 746   |
| Keine Heizung im Gebäude oder in den Wohnungen   | -                | (41)                        | 361                   | 11 956          | 110 173     |

## 1.3.2 Gebäude mit Wohnraum nach regionaler Einheit und Baujahr, Gebäudeart, Gebäudetyp, Zahl der Wohnungen, Eigentumsform und Heizungsart -in %-

|   | Gebäude          |                             |                       |                 |             |
|---|------------------|-----------------------------|-----------------------|-----------------|-------------|
|   | Dohm-Lammersdorf | Verbandsgemeinde Hillesheim | Landkreis Vulkaneifel | Rheinland-Pfalz | Deutschland |
|   | %                | %                           | %                     | %               | %           |
| <b>Baujahr</b>                            |                  |                             |                       |                 |             |
| Vor 1919                                  | 30,3             | 19,4                        | 15,8                  | 15,4            | 14,0        |
| 1919 - 1948                               | 4,5              | 8,8                         | 9,3                   | 10,4            | 12,2        |
| 1949 - 1978                               | (36,4)           | 33,0                        | 39,2                  | 39,1            | 38,0        |
| 1979 - 1986                               | 4,5              | 10,6                        | 11,0                  | 10,2            | 9,7         |
| 1987 - 1990                               | 4,5              | (3,6)                       | 3,4                   | 4,0             | 3,9         |
| 1991 - 1995                               | 9,1              | (6,3)                       | 5,8                   | 5,9             | 6,1         |
| 1996 - 2000                               | -                | 9,3                         | 7,5                   | 6,7             | 7,6         |
| 2001 - 2004                               | 6,1              | 4,3                         | 4,1                   | 4,0             | 4,2         |
| 2005 - 2008                               | 4,5              | (3,8)                       | 2,8                   | 3,1             | 3,1         |
| 2009 und später                           | -                | 0,9                         | 1,1                   | 1,2             | 1,2         |
| <b>Art des Gebäudes</b>                   |                  |                             |                       |                 |             |
| Gebäude mit Wohnraum                      | 100,0            | 100,0                       | 100,0                 | 100,0           | 100,0       |
| Wohngebäude                               | 93,9             | 96,3                        | 96,1                  | 96,3            | 96,5        |
| Wohngebäude (ohne Wohnheime)              | 93,9             | 96,3                        | 96,1                  | 96,2            | 96,4        |
| Wohnheime                                 | -                | -                           | 0,0                   | 0,1             | 0,1         |
| Sonstige Gebäude mit Wohnraum             | 6,1              | 3,7                         | 3,9                   | 3,7             | 3,5         |
| <b>Gebäudetyp nach Zahl der Wohnungen</b> |                  |                             |                       |                 |             |
| Freistehendes Haus Insgesamt              | 86,4             | 80,1                        | 80,0                  | 68,8            | 61,7        |
| mit 1 Wohnung                             | 68,2             | 64,6                        | 63,1                  | 50,5            | 41,6        |
| mit 2 Wohnungen                           | 9,1              | 11,7                        | 12,4                  | 12,2            | 12,5        |
| mit 3 und mehr Wohnungen                  | 9,1              | 3,9                         | 4,6                   | 6,1             | 7,6         |
| Doppelhaushälfte Insgesamt                | 4,5              | 7,5                         | 7,2                   | 11,1            | 14,6        |
| mit 1 Wohnung                             | 4,5              | 5,5                         | 5,4                   | 7,9             | 10,4        |
| mit 2 Wohnungen                           | -                | (1,4)                       | 1,3                   | 1,8             | 2,2         |
| mit 3 und mehr Wohnungen                  | -                | 0,6                         | 0,6                   | 1,4             | 2,0         |
| Gereihtes Haus Insgesamt                  | 4,5              | 8,0                         | 8,0                   | 15,8            | 19,6        |
| mit 1 Wohnung                             | 4,5              | 5,8                         | 5,9                   | 10,1            | 11,1        |
| mit 2 Wohnungen                           | -                | 1,4                         | 1,1                   | 1,9             | 1,6         |
| mit 3 und mehr Wohnungen                  | -                | 0,9                         | 1,0                   | 3,8             | 6,9         |
| Anderer Gebäudetyp Insgesamt              | 4,5              | 4,4                         | 4,8                   | 4,3             | 4,1         |
| mit 1 Wohnung                             | 4,5              | 3,6                         | 3,6                   | 2,8             | 2,2         |
| mit 2 Wohnungen                           | -                | 0,3                         | (0,7)                 | 0,7             | 0,7         |
| mit 3 und mehr Wohnungen                  | -                | 0,5                         | 0,4                   | 0,8             | 1,2         |
| <b>Zahl der Wohnungen im Gebäude</b>      |                  |                             |                       |                 |             |
| 1 Wohnung                                 | 81,8             | 79,4                        | 78,0                  | 71,3            | 65,2        |
| 2 Wohnungen                               | 9,1              | 14,7                        | 15,5                  | 16,5            | 17,1        |
| 3 - 6 Wohnungen                           | 9,1              | 5,7                         | 6,0                   | 9,7             | 11,9        |
| 7 - 12 Wohnungen                          | -                | 0,1                         | 0,4                   | 2,0             | 4,7         |
| 13 und mehr Wohnungen                     | -                | 0,1                         | (0,1)                 | 0,5             | 1,2         |



Noch: 1.3.2 Gebäude mit Wohnraum nach regionaler Einheit und Baujahr, Gebäudeart, Gebäudetyp, Zahl der Wohnungen, Eigentumsform und Heizungsart -in %-

|  | Gebäude          |                             |                       |                 |             |
|--|------------------|-----------------------------|-----------------------|-----------------|-------------|
|  | Dohm-Lammersdorf | Verbandsgemeinde Hillesheim | Landkreis Vulkaneifel | Rheinland-Pfalz | Deutschland |
|  | %                | %                           | %                     | %               | %           |
| <b>Eigentumsform des Gebäudes</b>                |                  |                             |                       |                 |             |
| Gemeinschaft von Wohnungseigentümern/-innen      | 4,5              | 5,2                         | 4,8                   | 7,5             | 9,3         |
| Privatperson/-en                                 | 95,5             | 93,9                        | 94,4                  | 89,6            | 84,4        |
| Wohnungsgenossenschaft                           | -                | -                           | -                     | 0,3             | 1,5         |
| Kommune oder kommunales Wohnungsunternehmen      | -                | -                           | 0,2                   | 1,1             | 1,8         |
| Privatwirtschaftliches Wohnungsunternehmen       | -                | 0,1                         | 0,2                   | 0,7             | 1,7         |
| Anderes privatwirtschaftliches Unternehmen       | -                | 0,5                         | 0,2                   | 0,4             | 0,7         |
| Bund oder Land                                   | -                | -                           | 0,0                   | 0,1             | 0,2         |
| Organisation ohne Erwerbszweck (z.B. Kirche)     | -                | 0,3                         | 0,2                   | 0,4             | 0,4         |
| <b>Heizungsart</b>                               |                  |                             |                       |                 |             |
| Fernheizung (Fernwärme)                          | -                | 1,5                         | 1,3                   | 2,4             | 5,4         |
| Etagenheizung                                    | 4,5              | 1,9                         | 1,9                   | 5,9             | 6,4         |
| Blockheizung                                     | -                | 0,5                         | (0,4)                 | 0,5             | 1,0         |
| Zentralheizung                                   | 84,8             | 79,5                        | 80,1                  | 81,5            | 79,0        |
| Einzel-/Mehrraumöfen (auch Nachtspeicherheizung) | 10,6             | 15,4                        | 14,8                  | 8,7             | 7,6         |
| Keine Heizung im Gebäude oder in den Wohnungen   | -                | (1,2)                       | 1,5                   | 1,0             | 0,6         |

Die relativen Ergebnisse beziehen sich auf die Gesamtzahl der Gebäude der jeweiligen regionalen Einheit je betrachtetem Gebäudemerkmal.

Die relativen Werte wurden durch Division von Ergebnissen nach Durchführung der Geheimhaltung errechnet.

## 2.1 Wohnungen in Gebäuden mit Wohnraum nach Art der Nutzung, Fläche der Wohnung, Zahl der Räume und Ausstattung

|  | Wohnungen in Gebäuden mit Wohnraum | davon                     |   |                         |  |
|--|------------------------------------|---------------------------|---|-------------------------|--|
|  |                                    | Wohnungen in Wohngebäuden | davon                                       |                         | Wohnungen in Sonstigen Gebäuden mit Wohnraum |
|  |                                    |                           | Wohnungen in Wohngebäuden (keine Wohnheime) | Wohnungen in Wohnheimen |  |
|  |                                    |                           |   |                         |  |
| Anzahl   | Anzahl                             | Anzahl                    | Anzahl                                      | Anzahl                  |  |
| Insgesamt                                      |                                    |                           |   |                         |  |
| Insgesamt                                      | (74)                               | (70)                      | (70)  | -                       | 4  |
| Art der Wohnungsnutzung                        |                                    |                           |   |                         |  |
| Von Eigentümer/-in bewohnt                     | 61                                 | 57                        | 57  | -                       | 4  |
| Zu Wohnzwecken vermietet (auch mietfrei)       | 6                                  | 6                         | 6   | -                       | -  |
| Ferien- und Freizeitwohnung                    | 3                                  | 3                         | 3   | -                       | -  |
| Leer stehend                                   | 4                                  | 4                         | 4   | -                       | -  |
| Fläche der Wohnung in m²                       |                                    |                           |   |                         |  |
| Unter 40                                       | -                                  | -                         | -   | -                       | -  |
| 40 - 59  | -                                  | -                         | -   | -                       | -  |
| 60 - 79  | 6                                  | 6                         | 6   | -                       | -  |
| 80 - 99  | 12                                 | (8)                       | (8)   | -                       | 4  |
| 100 - 119                                      | 12                                 | 12                        | 12  | -                       | -  |
| 120 - 139                                      | 21                                 | 21                        | 21  | -                       | -  |
| 140 - 159                                      | 13                                 | 13                        | 13  | -                       | -  |
| 160 - 179                                      | 7                                  | 7                         | 7   | -                       | -  |
| 180 - 199                                      | 3                                  | 3                         | 3   | -                       | -  |
| 200 und mehr                                   | -                                  | -                         | -   | -                       | -  |
| Zahl der Räume                                 |                                    |                           |   |                         |  |
| 1 Raum   | -                                  | -                         | -   | -                       | -  |
| 2 Räume  | -                                  | -                         | -   | -                       | -  |
| 3 Räume  | 3                                  | 3                         | 3   | -                       | -  |
| 4 Räume  | (7)                                | (7)                       | (7)   | -                       | -  |
| 5 Räume  | 16                                 | 12                        | 12  | -                       | 4  |
| 6 Räume  | (24)                               | (24)                      | (24)  | -                       | -  |
| 7 und mehr Räume                               | (24)                               | (24)                      | (24)  | -                       | -  |
| Ausstattung der Wohnung                        |                                    |                           |   |                         |  |
| Badewanne/Dusche und WC vorhanden              | 74                                 | (70)                      | (70)  | -                       | 4  |
| Badewanne/Dusche und WC nicht vorhanden        | -                                  | -                         | -   | -                       | -  |
| Badewanne/Dusche vorhanden, WC nicht vorhanden | -                                  | -                         | -   | -                       | -  |
| Badewanne/Dusche nicht vorhanden, WC vorhanden | -                                  | -                         | -   | -                       | -  |

Bei den ausgewiesenen Wohnungszahlen sind gewerblich genutzte Wohnungen nicht, Diplomatenwohnungen/Wohnungen ausländischer Streitkräfte nur in der „Insgesamt-Zeile“ berücksichtigt.

## 2.2.1 Wohnungen in Gebäuden mit Wohnraum nach regionaler Einheit und Art der Nutzung, Fläche der Wohnung, Zahl der Räume und Ausstattung

|  | Wohnungen        |                             |                       |                 |             |
|--|------------------|-----------------------------|-----------------------|-----------------|-------------|
|  | Dohm-Lammersdorf | Verbandsgemeinde Hillesheim | Landkreis Vulkaneifel | Rheinland-Pfalz | Deutschland |
|  | Anzahl           | Anzahl                      | Anzahl                | Anzahl          | Anzahl      |
| <b>Insgesamt</b>                               |                  |                             |                       |                 |             |
| Insgesamt                                      | (74)             | 4 498                       | 31 880                | 2 010 559       | 40 563 320  |
| <b>Art der Wohnungsnutzung</b>                 |                  |                             |                       |                 |             |
| Von Eigentümer/-in bewohnt                     | 61               | 2 845                       | 19 431                | 1 056 986       | 17 292 029  |
| Zu Wohnzwecken vermietet (auch mietfrei)       | 6                | 1 294                       | 9 426                 | 841 958         | 21 199 913  |
| Ferien- und Freizeitwohnung                    | 3                | 177                         | 1 486                 | 14 906          | 224 529     |
| Leer stehend                                   | 4                | 178                         | 1 533                 | 89 040          | 1 828 846   |
| <b>Fläche der Wohnung in m²</b>                |                  |                             |                       |                 |             |
| Unter 40                                       | -                | 45                          | 471                   | 79 051          | 2 177 061   |
| 40 - 59  | -                | 269                         | 2 492                 | 219 658         | 7 288 734   |
| 60 - 79  | 6                | 574                         | 4 570                 | 368 640         | 9 663 142   |
| 80 - 99  | 12               | 767                         | 5 625                 | 363 190         | 6 987 435   |
| 100 - 119                                      | 12               | 778                         | 5 122                 | 281 553         | 4 913 194   |
| 120 - 139                                      | 21               | 858                         | 5 754                 | 282 169         | 4 211 779   |
| 140 - 159                                      | 13               | 579                         | 3 526                 | 181 337         | 2 394 089   |
| 160 - 179                                      | 7                | (284)                       | 1 782                 | 86 315          | 1 117 240   |
| 180 - 199                                      | 3                | 139                         | 953                   | 53 728          | 686 793     |
| 200 und mehr                                   | -                | 201                         | 1 581                 | 87 249          | 1 105 850   |
| <b>Zahl der Räume</b>                          |                  |                             |                       |                 |             |
| 1 Raum   | -                | (22)                        | 290                   | 56 146          | 1 306 117   |
| 2 Räume  | -                | (180)                       | 1 524                 | 130 279         | 3 735 658   |
| 3 Räume  | 3                | 467                         | 3 899                 | 335 419         | 8 890 843   |
| 4 Räume  | (7)              | 768                         | 5 534                 | 436 277         | 10 410 969  |
| 5 Räume  | 16               | 887                         | 5 864                 | 364 352         | 6 855 418   |
| 6 Räume  | (24)             | 900                         | 6 002                 | 292 471         | 4 406 792   |
| 7 und mehr Räume                               | (24)             | 1 270                       | 8 763                 | 387 946         | 4 939 520   |
| <b>Ausstattung der Wohnung</b>                 |                  |                             |                       |                 |             |
| Badewanne/Dusche und WC vorhanden              | 74               | 4 450                       | 31 595                | 1 970 139       | 39 916 059  |
| Badewanne/Dusche und WC nicht vorhanden        | -                | (18)                        | (99)                  | 6 506           | 308 371     |
| Badewanne/Dusche vorhanden, WC nicht vorhanden | -                | -                           | (37)                  | 4 165           | 104 585     |
| Badewanne/Dusche nicht vorhanden, WC vorhanden | -                | 26                          | (145)                 | 22 080          | 216 302     |

Bei den ausgewiesenen Wohnungszahlen sind gewerblich genutzte Wohnungen nicht, Diplomatenwohnungen/Wohnungen ausländischer Streitkräfte nur in der „Insgesamt-Zeile“ berücksichtigt.

## 2.2.2 Wohnungen in Gebäuden mit Wohnraum nach regionaler Einheit und Art der Nutzung, Fläche der Wohnung, Zahl der Räume und Ausstattung -in %-

|  | Wohnungen        |                             |                       |                 |             |
|--|------------------|-----------------------------|-----------------------|-----------------|-------------|
|  | Dohm-Lammersdorf | Verbandsgemeinde Hillesheim | Landkreis Vulkaneifel | Rheinland-Pfalz | Deutschland |
|  | %                | %                           | %                     | %               | %           |
| <b>Art der Wohnungsnutzung</b>                 |                  |                             |                       |                 |             |
| Von Eigentümer/-in bewohnt                     | 82,4             | 63,3                        | 61,0                  | 52,8            | 42,6        |
| Zu Wohnzwecken vermietet (auch mietfrei)       | 8,1              | 28,8                        | 29,6                  | 42,0            | 52,3        |
| Ferien- und Freizeitwohnung                    | 4,1              | 3,9                         | 4,7                   | 0,7             | 0,6         |
| Leer stehend                                   | 5,4              | 4,0                         | 4,8                   | 4,4             | 4,5         |
| <b>Fläche der Wohnung in m²</b>                |                  |                             |                       |                 |             |
| Unter 40                                       | -                | 1,0                         | 1,5                   | 3,9             | 5,4         |
| 40 - 59  | -                | 6,0                         | 7,8                   | 11,0            | 18,0        |
| 60 - 79  | 8,1              | 12,8                        | 14,3                  | 18,4            | 23,8        |
| 80 - 99  | 16,2             | 17,1                        | 17,6                  | 18,1            | 17,2        |
| 100 - 119                                      | 16,2             | 17,3                        | 16,1                  | 14,1            | 12,1        |
| 120 - 139                                      | 28,4             | 19,1                        | 18,1                  | 14,1            | 10,4        |
| 140 - 159                                      | 17,6             | 12,9                        | 11,1                  | 9,1             | 5,9         |
| 160 - 179                                      | 9,5              | (6,3)                       | 5,6                   | 4,3             | 2,8         |
| 180 - 199                                      | 4,1              | 3,1                         | 3,0                   | 2,7             | 1,7         |
| 200 und mehr                                   | -                | 4,5                         | 5,0                   | 4,4             | 2,7         |
| <b>Zahl der Räume</b>                          |                  |                             |                       |                 |             |
| 1 Raum   | -                | (0,5)                       | 0,9                   | 2,8             | 3,2         |
| 2 Räume  | -                | (4,0)                       | 4,8                   | 6,5             | 9,2         |
| 3 Räume  | 4,1              | 10,4                        | 12,2                  | 16,7            | 21,9        |
| 4 Räume  | (9,5)            | 17,1                        | 17,4                  | 21,8            | 25,7        |
| 5 Räume  | 21,6             | 19,7                        | 18,4                  | 18,2            | 16,9        |
| 6 Räume  | (32,4)           | 20,0                        | 18,8                  | 14,6            | 10,9        |
| 7 und mehr Räume                               | (32,4)           | 28,3                        | 27,5                  | 19,4            | 12,2        |
| <b>Ausstattung der Wohnung</b>                 |                  |                             |                       |                 |             |
| Badewanne/Dusche und WC vorhanden              | 100,0            | 99,0                        | 99,1                  | 98,4            | 98,4        |
| Badewanne/Dusche und WC nicht vorhanden        | -                | (0,4)                       | (0,3)                 | 0,3             | 0,8         |
| Badewanne/Dusche vorhanden, WC nicht vorhanden | -                | -                           | (0,1)                 | 0,2             | 0,3         |
| Badewanne/Dusche nicht vorhanden, WC vorhanden | -                | 0,6                         | (0,5)                 | 1,1             | 0,5         |

Bei den ausgewiesenen Wohnungszahlen sind gewerblich genutzte Wohnungen, Diplomatenwohnungen/Wohnungen ausländischer Streitkräfte nicht berücksichtigt.

Die relativen Ergebnisse beziehen sich auf die Gesamtzahl der Gebäude der jeweiligen regionalen Einheit je betrachtetem Gebäudemerkmal.

Die relativen Werte wurden durch Division von Ergebnissen nach Durchführung der Geheimhaltung errechnet.

## 3.1 Gebäude- und Wohnungskennzahlen im regionalen Vergleich

| Gebiet                      | Kennzahlen für Gebäude und Wohnungen |  |   |
|-----------------------------|--------------------------------------|--|---|
|                             | Eigentümerquote<br>(Wohnungen)       | Durchschnittliche<br>Wohnungsgröße in m² | Durchschnittliche Anzahl<br>der Wohnungen je<br>Wohngebäude |
|                             | %                                    | m²                                       | Anzahl  |
| Verbandsgemeinde Daun       | 66                                   | 111                                      | 1   |
| Betteldorf                  | .                                    | .  | 1   |
| Bleckhausen                 | .                                    | .  | 1   |
| Brockscheid                 | .                                    | .  | 1   |
| Darscheid                   | .                                    | .  | 1   |
| Daun, Stadt                 | 51                                   | 105                                      | 2   |
| Demerath                    | .                                    | .  | 1   |
| Deudesfeld                  | .                                    | .  | 1   |
| Dockweiler                  | .                                    | .  | 1   |
| Dreis-Brück                 | 77                                   | 119                                      | 1   |
| Ellscheid                   | 78                                   | .  | 1   |
| Gefell                      | .                                    | .  | 1   |
| Gillenfeld                  | 66                                   | .  | 1   |
| Hinterweiler                | .                                    | 126                                      | 1   |
| Hörscheid                   | .                                    | .  | 1   |
| Immerath                    | .                                    | .  | 1   |
| Kirchweiler                 | .                                    | .  | 1   |
| Kradenbach                  | .                                    | .  | 1   |
| Mehren                      | 62                                   | 113                                      | 1   |
| Meisburg                    | .                                    | .  | 1   |
| Mückeln                     | 76                                   | .  | 1   |
| Nerdlen                     | .                                    | .  | 1   |
| Niederstadtfeld             | .                                    | .  | 1   |
| Oberstadtfeld               | .                                    | .  | 1   |
| Sarmersbach                 | .                                    | .  | 1   |
| Saxler                      | .                                    | .  | 1   |
| Schalkenmehren              | .                                    | .  | 1   |
| Schutz                      | .                                    | .  | 1   |
| Schönbach                   | .                                    | .  | 1   |
| Steineberg                  | .                                    | .  | 1   |
| Steiningen                  | .                                    | .  | 1   |
| Strohn                      | .                                    | .  | 1   |
| Strotzbüsch                 | .                                    | 110                                      | 1   |
| Udler                       | .                                    | .  | 1   |
| Utzerath                    | 86                                   | .  | 1   |
| Wallenborn                  | .                                    | .  | 1   |
| Weidenbach                  | .                                    | .  | 1   |
| Winkel (Eifel)              | .                                    | .  | 1   |
| Üdersdorf                   | 74                                   | .  | 1   |
| Verbandsgemeinde Gerolstein | 67                                   | 110                                      | 1   |
| Berlingen                   | .                                    | .  | 1   |
| Birresborn                  | .                                    | .  | 1   |
| Densborn                    | .                                    | 114                                      | 1   |
| Duppach                     | .                                    | .  | 1   |
| Gerolstein, Stadt           | 59                                   | 108                                      | 1   |
| Hohenfels-Essingen          | .                                    | .  | 1   |
| Kalenborn-Scheuern          | .                                    | .  | 1   |
| Kopp                        | .                                    | .  | 1   |
| Mürtenbach                  | .                                    | .  | 1   |
| Neroth                      | .                                    | .  | 1   |
| Pelm                        | .                                    | .  | 1   |

## Noch: 3.1 Gebäude- und Wohnungskennzahlen im regionalen Vergleich

| Gebiet                             | Kennzahlen für Gebäude und Wohnungen |  |   |
|------------------------------------|--------------------------------------|--|---|
|                                    | Eigentümerquote<br>(Wohnungen)       | Durchschnittliche<br>Wohnungsgröße in m² | Durchschnittliche Anzahl<br>der Wohnungen je<br>Wohngebäude |
|                                    | %                                    | m²                                       | Anzahl  |
| Rockeskyll                         | .                                    | 114                                      | 1   |
| Salm                               | .                                    | .  | 1   |
| <b>Verbandsgemeinde Hillesheim</b> | 70                                   | 115                                      | 1   |
| Basberg                            | .                                    | .  | 1   |
| Berndorf                           | .                                    | .  | 1   |
| <b>Dohm-Lammersdorf</b>            | .                                    | .  | 1   |
| Hillesheim, Stadt                  | 57                                   | .  | 2   |
| Kerpen (Eifel)                     | .                                    | .  | 1   |
| Nohn                               | .                                    | .  | 1   |
| Oberbettingen                      | .                                    | .  | 1   |
| Oberehe-Stroheich                  | .                                    | .  | 1   |
| Walsdorf                           | .                                    | .  | 1   |
| Wiesbaum                           | .                                    | .  | 1   |
| Üxheim                             | .                                    | .  | 1   |
| <b>Verbandsgemeinde Kelberg</b>    | 74                                   | .  | 1   |
| Arbach                             | .                                    | .  | 1   |
| Beinhausen                         | .                                    | .  | 1   |
| Bereborn                           | .                                    | .  | 1   |
| Berenbach                          | .                                    | .  | 1   |
| Bodenbach                          | .                                    | 122                                      | 1   |
| Bongard                            | .                                    | 116                                      | 1   |
| Borler                             | .                                    | .  | 1   |
| Boxberg                            | .                                    | .  | 1   |
| Brücktal                           | .                                    | .  | 2   |
| Drees                              | .                                    | .  | 1   |
| Gelenberg                          | 87                                   | 128                                      | 1   |
| Gunderath                          | .                                    | .  | 1   |
| Horperath                          | .                                    | .  | 1   |
| Höchstberg                         | .                                    | .  | 1   |
| Hörschhausen                       | .                                    | .  | 1   |
| Kaperich                           | .                                    | .  | 1   |
| Katzwinkel                         | 87                                   | .  | 1   |
| Kelberg                            | 65                                   | 119                                      | 1   |
| Kirsbach                           | .                                    | .  | 1   |
| Kolverath                          | .                                    | .  | 1   |
| Kötterichen                        | .                                    | 114                                      | 1   |
| Lirstal                            | .                                    | 100                                      | 1   |
| Mannebach                          | .                                    | .  | 1   |
| Mosbruch                           | 90                                   | .  | 1   |
| Neichen                            | .                                    | .  | 1   |
| Nitz                               | .                                    | .  | 2   |
| Oberelz                            | .                                    | .  | 1   |
| Reimerath                          | .                                    | .  | 1   |
| Retterath                          | .                                    | .  | 1   |
| Sassen                             | .                                    | .  | 1   |
| Uersfeld                           | .                                    | .  | 1   |
| Ueß                                | .                                    | .  | 1   |
| Welcherath                         | .                                    | .  | 1   |
| <b>Verbandsgemeinde Obere Kyll</b> | 72                                   | 111                                      | 1   |
| Birgel                             | .                                    | .  | 1   |
| Esch                               | .                                    | .  | 1   |
| Feusdorf                           | 80                                   | 120                                      | 1   |

## Noch: 3.1 Gebäude- und Wohnungskennzahlen im regionalen Vergleich

| Gebiet                       | Kennzahlen für Gebäude und Wohnungen |  |   |
|------------------------------|--------------------------------------|--|---|
|                              | Eigentümerquote<br>(Wohnungen)       | Durchschnittliche<br>Wohnungsgröße in m² | Durchschnittliche Anzahl<br>der Wohnungen je<br>Wohngebäude |
|                              | %                                    | m²                                       | Anzahl  |
| Gönnersdorf                  | .                                    | .  | 1   |
| Hallschlag                   | .                                    | .  | 1   |
| Jünkerath                    | 62                                   | .  | 1   |
| Kerschenbach                 | .                                    | .  | 1   |
| Lissendorf                   | 67                                   | 99                                       | 1   |
| Ormont                       | .                                    | .  | 1   |
| Reuth                        | .                                    | .  | 2   |
| Scheid                       | 88                                   | .  | 1   |
| Schüller                     | .                                    | .  | 1   |
| Stadtkyll                    | .                                    | .  | 1   |
| Steffeln                     | .                                    | .  | 1   |
| <b>Landkreis Vulkaneifel</b> | 68,6                                 | .  | 1,4   |
| <b>Rheinland-Pfalz</b>       | 57,1                                 | 104,2                                    | 1,7   |
| <b>Deutschland</b>           | 45,9                                 | 91,4                                     | 2,1   |

Die Kennzahlen wurden durch Division von Originalergebnissen vor Geheimhaltung errechnet. Kennzahlwerte, die Rückschlüsse auf diese Originalergebnisse ermöglichen würden, wurden gesperrt.

Weitere Informationen zur jeweiligen Berechnung sind dem Bereich der Definitionen zu entnehmen.

## 3.2 Weitere Wohnungskennzahlen im regionalen Vergleich

| Gebiet                      | Kennzahlen für Wohnungen                  |                             |   |
|-----------------------------|---|-----------------------------|---|
|                             | Anteil des selbst genutzten Wohneigentums | Leerstandsquote (Wohnungen) | Anteil des zu Wohnzwecken vermieteten Wohneigentums (auch mietfrei) |
|                             | %   | %                           | %   |
| Verbandsgemeinde Daun       | 63  | 4                           | 33  |
| Betteldorf                  | .   | .                           | .   |
| Bleckhausen                 | .   | .                           | .   |
| Brockscheid                 | .   | .                           | .   |
| Darscheid                   | .   | .                           | .   |
| Daun, Stadt                 | 49  | 3                           | 48  |
| Demerath                    | .   | 6                           | 17  |
| Deudesfeld                  | .   | .                           | 20  |
| Dockweiler                  | .   | .                           | .   |
| Dreis-Brück                 | .   | 5                           | 21  |
| Ellscheid                   | .   | .                           | .   |
| Gefell                      | .   | -                           | .   |
| Gillenfeld                  | 63  | 5                           | 32  |
| Hinterweiler                | .   | .                           | .   |
| Hörscheid                   | .   | .                           | .   |
| Immerath                    | .   | 5                           | .   |
| Kirchweiler                 | .   | 6                           | .   |
| Kradenbach                  | .   | .                           | .   |
| Mehren                      | 59  | 5                           | 36  |
| Meisburg                    | .   | .                           | .   |
| Mückeln                     | .   | .                           | 24  |
| Nerdlen                     | .   | 4                           | .   |
| Niederstadtfeld             | 76  | .                           | .   |
| Oberstadtfeld               | .   | .                           | .   |
| Sarmersbach                 | .   | .                           | .   |
| Saxler                      | 69  | .                           | .   |
| Schalkenmehren              | .   | .                           | .   |
| Schutz                      | .   | .                           | .   |
| Schönbach                   | .   | .                           | .   |
| Steineberg                  | 79  | .                           | .   |
| Steiningen                  | 69  | .                           | .   |
| Strohn                      | .   | .                           | .   |
| Strotzbüsch                 | 69  | .                           | .   |
| Udler                       | .   | .                           | .   |
| Utzerath                    | .   | .                           | 13  |
| Wallenborn                  | .   | 7                           | .   |
| Weidenbach                  | .   | .                           | .   |
| Winkel (Eifel)              | .   | .                           | .   |
| Üdersdorf                   | 71  | 4                           | 25  |
| Verbandsgemeinde Gerolstein | 64  | 5                           | 31  |
| Berlingen                   | .   | .                           | .   |
| Birresborn                  | .   | 7                           | .   |
| Densborn                    | .   | .                           | .   |
| Duppach                     | .   | 9                           | .   |
| Gerolstein, Stadt           | 57  | 5                           | 39  |
| Hohenfels-Essingen          | .   | 4                           | .   |
| Kalenborn-Scheuern          | .   | .                           | .   |
| Kopp                        | .   | .                           | .   |
| Mürtenbach                  | 68  | .                           | .   |
| Neroth                      | 75  | .                           | .   |
| Pelm                        | 67  | .                           | .   |



## Noch: 3.2 Weitere Wohnungskennzahlen im regionalen Vergleich

| Gebiet                             | Kennzahlen für Wohnungen                  |                             |   |
|------------------------------------|---|-----------------------------|---|
|                                    | Anteil des selbst genutzten Wohneigentums | Leerstandsquote (Wohnungen) | Anteil des zu Wohnzwecken vermieteten Wohneigentums (auch mietfrei) |
|                                    | %   | %                           | %   |
| Rockeskyll                         | .   | .                           | .   |
| Salm                               | .   | .                           | .   |
| <b>Verbandsgemeinde Hillesheim</b> | <b>67</b>                                 | <b>4</b>                    | <b>29</b>   |
| Basberg                            | .   | .                           | .   |
| Berndorf                           | 75  | .                           | .   |
| <b>Dohm-Lammersdorf</b>            | .   | .                           | .   |
| Hillesheim, Stadt                  | 55  | .                           | 42  |
| Kerpen (Eifel)                     | .   | 7                           | .   |
| Nohn                               | .   | .                           | .   |
| Oberbettingen                      | .   | 1                           | .   |
| Oberehe-Stroheich                  | 82  | .                           | 15  |
| Walsdorf                           | .   | 6                           | .   |
| Wiesbaum                           | .   | .                           | .   |
| Üxheim                             | 74  | .                           | .   |
| <b>Verbandsgemeinde Kelberg</b>    | <b>71</b>                                 | <b>5</b>                    | <b>24</b>   |
| Arbach                             | .   | .                           | .   |
| Beinhausen                         | .   | -                           | .   |
| Bereborn                           | .   | .                           | .   |
| Berenbach                          | .   | .                           | .   |
| Bodenbach                          | .   | 3                           | .   |
| Bongard                            | 71  | .                           | .   |
| Borler                             | .   | .                           | .   |
| Boxberg                            | .   | .                           | 25  |
| Brücktal                           | .   | .                           | .   |
| Drees                              | .   | .                           | .   |
| Gelenberg                          | .   | .                           | .   |
| Gunderath                          | .   | .                           | .   |
| Horperath                          | .   | .                           | .   |
| Höchstberg                         | .   | .                           | .   |
| Hörschhausen                       | .   | .                           | .   |
| Kaperich                           | .   | .                           | .   |
| Katzwinkel                         | .   | .                           | 13  |
| Kelberg                            | 61  | .                           | .   |
| Kirsbach                           | .   | -                           | .   |
| Kolverath                          | .   | .                           | .   |
| Kötterichen                        | .   | .                           | 23  |
| Lirstal                            | .   | .                           | .   |
| Mannebach                          | .   | .                           | .   |
| Mosbruch                           | .   | .                           | .   |
| Neichen                            | .   | .                           | .   |
| Nitz                               | .   | .                           | .   |
| Oberelz                            | .   | .                           | .   |
| Reimerath                          | .   | .                           | .   |
| Retterath                          | 74  | .                           | 21  |
| Sassen                             | .   | .                           | .   |
| Uersfeld                           | .   | .                           | .   |
| Ueß                                | .   | -                           | .   |
| Welcherath                         | .   | .                           | .   |
| <b>Verbandsgemeinde Obere Kyll</b> | <b>67</b>                                 | <b>7</b>                    | <b>26</b>   |
| Birgel                             | .   | 7                           | .   |
| Esch                               | .   | .                           | .   |

## Noch: 3.2 Weitere Wohnungskennzahlen im regionalen Vergleich

| Gebiet                       | Kennzahlen für Wohnungen                  |                             |   |
|------------------------------|---|-----------------------------|---|
|                              | Anteil des selbst genutzten Wohneigentums | Leerstandsquote (Wohnungen) | Anteil des zu Wohnzwecken vermieteten Wohneigentums (auch mietfrei) |
|                              | %   | %                           | %   |
| Feusdorf                     | .   | .                           | .   |
| Gönnersdorf                  | .   | .                           | .   |
| Hallschlag                   | .   | .                           | .   |
| Jünkerath                    | .   | .                           | 35  |
| Kerschenbach                 | 78  | .                           | .   |
| Lissendorf                   | .   | .                           | .   |
| Ormont                       | .   | 4                           | .   |
| Reuth                        | .   | 4                           | .   |
| Scheid                       | .   | .                           | 12  |
| Schüller                     | .   | .                           | .   |
| Stadtkyll                    | .   | .                           | .   |
| Steffeln                     | .   | .                           | .   |
| <b>Landkreis Vulkaneifel</b> | 65,3                                      | 4,9                         | 29,8  |
| <b>Rheinland-Pfalz</b>       | 54,7                                      | 4,3                         | 41  |
| <b>Deutschland</b>           | 43,9                                      | 4,4                         | 51,7  |

Die Kennzahlen wurden durch Division von Originalergebnissen vor Geheimhaltung errechnet. Kennzahlwerte, die Rückschlüsse auf diese Originalergebnisse ermöglichen würden, wurden gesperrt.

Weitere Informationen zur jeweiligen Berechnung sind dem Bereich der Definitionen zu entnehmen.

## 4.1 Haushalte nach Typ des privaten Haushalts (nach Familien) und Art der Wohnungsnutzung, Fläche der Wohnung und Zahl der Räume

|  | Insgesamt | Typ des privaten Haushalts (nach Familien) |                     |                     |                              |  |
|--|-----------|--|---------------------|---------------------|------------------------------|--|
|  |           | Einpersonenhaushalte<br>(Singlehaushalte)  | Paare ohne Kind(er) | Paare mit Kind(ern) | Alleinerziehende Elternteile | Mehrpersonenhaushalte ohne Kernfamilie |
|  | Anzahl    | Anzahl                                     | Anzahl              | Anzahl              | Anzahl                       | Anzahl                                 |
| <b>Insgesamt</b>                         |           |  |                     |                     |                              |  |
| Insgesamt                                | (66)      | (9)  | 19                  | 23                  | 12                           | 3                                      |
| <b>Art der Wohnungsnutzung</b>           |           |  |                     |                     |                              |  |
| Von Eigentümer/-in bewohnt               | 57        | 3  | 19                  | 20                  | 12                           | 3                                      |
| Zu Wohnzwecken vermietet (auch mietfrei) | 6         | 3  | -                   | 3                   | -                            | -                                      |
| <b>Fläche der Wohnung in m²</b>          |           |  |                     |                     |                              |  |
| Unter 40                                 | -         | -  | -                   | -                   | -                            | -                                      |
| 40 - 59                                  | -         | -  | -                   | -                   | -                            | -                                      |
| 60 - 79                                  | 6         | 3  | 3                   | -                   | -                            | -                                      |
| 80 - 99                                  | 8         | -  | 4                   | 4                   | -                            | -                                      |
| 100 - 119                                | 12        | -  | 3                   | 3                   | 6                            | -                                      |
| 120 - 139                                | 21        | 3  | 3                   | 6                   | 6                            | 3                                      |
| 140 - 159                                | 13        | -  | 6                   | 7                   | -                            | -                                      |
| 160 - 179                                | 3         | 3  | -                   | -                   | -                            | -                                      |
| 180 - 199                                | 3         | -  | -                   | 3                   | -                            | -                                      |
| 200 und mehr                             | -         | -  | -                   | -                   | -                            | -                                      |
| <b>Zahl der Räume</b>                    |           |  |                     |                     |                              |  |
| 1 Raum                                   | -         | -  | -                   | -                   | -                            | -                                      |
| 2 Räume                                  | -         | -  | -                   | -                   | -                            | -                                      |
| 3 Räume                                  | 3         | 3  | -                   | -                   | -                            | -                                      |
| 4 Räume                                  | (3)       | -  | -                   | -                   | -                            | 3                                      |
| 5 Räume                                  | 16        | -  | 9                   | 7                   | -                            | -                                      |
| 6 Räume                                  | (20)      | 3  | 7                   | 7                   | 3                            | -                                      |
| 7 und mehr Räume                         | 24        | 3  | 3                   | 9                   | 9                            | -                                      |

Nicht ausgewiesen werden unter „Art der Wohnungsnutzung“ Haushalte in Wohnungen, die als Ferien- und Freizeitwohnungen genutzt werden. Bei der Untergliederung nach den anderen Wohnungsmerkmalen sind diese allerdings enthalten.

Bei den ausgewiesenen Haushaltszahlen sind Haushalte in Diplomatenwohnungen/Wohnungen ausländischer Streitkräfte nur in der "Insgesamt-Zeile" berücksichtigt.

#### 4.2 Haushalte nach Größe des privaten Haushalts und Art der Wohnungsnutzung, Fläche der Wohnung und Zahl der Räume

|  | Insgesamt | Größe des privaten Haushalts |            |            |            |            |                     |
|--|-----------|------------------------------|------------|------------|------------|------------|---------------------|
|  |           | 1 Person                     | 2 Personen | 3 Personen | 4 Personen | 5 Personen | 6 und mehr Personen |
|  | Anzahl    | Anzahl                       | Anzahl     | Anzahl     | Anzahl     | Anzahl     | Anzahl              |
| <b>Insgesamt</b>                         |           |                              |            |            |            |            |                     |
| Insgesamt                                | (66)      | (9)                          | 19         | 19         | 16         | 3          | -                   |
| <b>Art der Wohnungsnutzung</b>           |           |                              |            |            |            |            |                     |
| Von Eigentümer/-in bewohnt               | 57        | 3                            | 19         | 16         | 16         | 3          | -                   |
| Zu Wohnzwecken vermietet (auch mietfrei) | 6         | 3                            | -          | 3          | -          | -          | -                   |
| <b>Fläche der Wohnung in m²</b>          |           |                              |            |            |            |            |                     |
| Unter 40                                 | -         | -                            | -          | -          | -          | -          | -                   |
| 40 - 59                                  | -         | -                            | -          | -          | -          | -          | -                   |
| 60 - 79                                  | 6         | 3                            | 3          | -          | -          | -          | -                   |
| 80 - 99                                  | 8         | -                            | 4          | 4          | -          | -          | -                   |
| 100 - 119                                | 12        | -                            | 3          | 9          | -          | -          | -                   |
| 120 - 139                                | 21        | 3                            | 6          | 3          | 9          | -          | -                   |
| 140 - 159                                | 13        | -                            | 3          | 3          | 7          | -          | -                   |
| 160 - 179                                | 3         | 3                            | -          | -          | -          | -          | -                   |
| 180 - 199                                | 3         | -                            | -          | -          | -          | 3          | -                   |
| 200 und mehr                             | -         | -                            | -          | -          | -          | -          | -                   |
| <b>Zahl der Räume</b>                    |           |                              |            |            |            |            |                     |
| 1 Raum                                   | -         | -                            | -          | -          | -          | -          | -                   |
| 2 Räume                                  | -         | -                            | -          | -          | -          | -          | -                   |
| 3 Räume                                  | 3         | 3                            | -          | -          | -          | -          | -                   |
| 4 Räume                                  | (3)       | -                            | 3          | -          | -          | -          | -                   |
| 5 Räume                                  | 16        | -                            | 9          | 7          | -          | -          | -                   |
| 6 Räume                                  | (20)      | 3                            | 7          | -          | 10         | -          | -                   |
| 7 und mehr Räume                         | 24        | 3                            | -          | 12         | 6          | 3          | -                   |

Nicht ausgewiesen werden unter „Art der Wohnungsnutzung“ Haushalte in Wohnungen, die als Ferien- und Freizeitwohnungen genutzt werden. Bei der Untergliederung nach den anderen Wohnungsmerkmalen sind diese allerdings enthalten.

Bei den ausgewiesenen Haushaltszahlen sind Haushalte in Diplomatenwohnungen/Wohnungen ausländischer Streitkräfte nur in der "Insgesamt-Zeile" berücksichtigt.

## 4.3 Haushalte nach Seniorenstatus des privaten Haushalts und Art der Wohnungsnutzung, Fläche der Wohnung und Zahl der Räume

|  | Insgesamt | Seniorenstatus eines privaten Haushalts      |  |                                |
|--|-----------|--|--|--------------------------------|
|  |           | Haushalte mit ausschließlich Senioren/-innen | Haushalte mit Senioren/-innen und Jüngeren | Haushalte ohne Senioren/-innen |
|  | Anzahl    | Anzahl                                       | Anzahl                                     | Anzahl                         |
| <b>Insgesamt</b>                         |           |  |  |                                |
| Insgesamt                                | (66)      | 19   | 19   | (28)                           |
| <b>Art der Wohnungsnutzung</b>           |           |  |  |                                |
| Von Eigentümer/-in bewohnt               | 57        | 13   | 19   | 25                             |
| Zu Wohnzwecken vermietet (auch mietfrei) | 6         | 3  | -  | 3                              |
| <b>Fläche der Wohnung in m²</b>          |           |  |  |                                |
| Unter 40                                 | -         | -  | -  | -                              |
| 40 - 59                                  | -         | -  | -  | -                              |
| 60 - 79                                  | 6         | 3  | -  | 3                              |
| 80 - 99                                  | 8         | 4  | 4  | -                              |
| 100 - 119                                | 12        | -  | 6  | 6                              |
| 120 - 139                                | 21        | 9  | 6  | 6                              |
| 140 - 159                                | 13        | -  | 3  | 10                             |
| 160 - 179                                | 3         | 3  | -  | -                              |
| 180 - 199                                | 3         | -  | -  | 3                              |
| 200 und mehr                             | -         | -  | -  | -                              |
| <b>Zahl der Räume</b>                    |           |  |  |                                |
| 1 Raum                                   | -         | -  | -  | -                              |
| 2 Räume                                  | -         | -  | -  | -                              |
| 3 Räume                                  | 3         | -  | -  | 3                              |
| 4 Räume                                  | (3)       | 3  | -  | -                              |
| 5 Räume                                  | 16        | 3  | 4  | 9                              |
| 6 Räume                                  | (20)      | 10   | 6  | 4                              |
| 7 und mehr Räume                         | 24        | 3  | 9  | 12                             |

Nicht ausgewiesen werden unter „Art der Wohnungsnutzung“ Haushalte in Wohnungen, die als Ferien- und Freizeitwohnungen genutzt werden. Bei der Untergliederung nach den anderen Wohnungsmerkmalen sind diese allerdings enthalten.

Bei den ausgewiesenen Haushaltszahlen sind Haushalte in Diplomatenwohnungen/Wohnungen ausländischer Streitkräfte nur in der "Insgesamt-Zeile" berücksichtigt.

## Definitionen

### Verwendete Symbolik

| Symbol   | Erläuterung  |
|--|--|
| –  | Nichts vorhanden <sup>1)</sup>   |
| 0  | Weniger als die Hälfte von 1 in der letzten besetzten Stelle, jedoch mehr als nichts                                 |
| ( )  | Aussagewert eingeschränkt, da der Zahlenwert durch das Geheimhaltungsverfahren relativ stark verändert wurde         |
| .  | Keine Angabe, da der Zahlenwert geheim zu halten ist oder durch das Geheimhaltungsverfahren zu stark verändert wurde |
| Abweichungen in den Summen durch Runden der Zahlen |  |

| Merkmal   | Definition   |
|---|--|
| Anteil der zu Wohnzwecken vermieteten Wohnungen (auch mietfrei) | Der Anteil der zu Wohnzwecken vermieteten Wohnungen (auch mietfrei) stellt den Anteil der zu Wohnzwecken vermieteten (oder mietfrei überlassenen) Wohnungen an allen bewohnten und leer stehenden Wohnungen dar. Nicht berücksichtigt sind: Ferien- und Freizeitwohnungen, Diplomatenwohnungen/ Wohnungen ausländischer Streitkräfte sowie gewerblich genutzte Wohnungen. Die Berechnung erfolgt für Wohnungen in Wohngebäuden (ohne Wohnheime).   |
| Anteil des selbstgenutzten Wohneigentums                        | Der Anteil des selbstgenutzten Wohneigentums stellt den Anteil der von Eigentümerinnen/ Eigentümern bewohnten Wohnungen an allen bewohnten und leer stehenden Wohnungen dar. Nicht berücksichtigt sind: Ferien- und Freizeitwohnungen, Diplomatenwohnungen/ Wohnungen ausländischer Streitkräfte sowie gewerblich genutzte Wohnungen. Die Berechnung erfolgt für Wohnungen in Wohngebäuden (ohne Wohnheime).   |
| Art der Wohnungsnutzung   | <p>Die Art der Wohnungsnutzung beschreibt, ob und von wem (Mieter/-in oder Eigentümer/-in) die Wohnung zum Stichtag genutzt wird.</p> <p><b>Von Eigentümer/-in bewohnt</b></p> <p>► Wenn mindestens eine/-r der Bewohner/-innen Eigentümer/-in der Wohnung ist.</p> <p><b>Zu Wohnzwecken vermietet (auch mietfrei)</b></p> <p>► Wenn keine/-r der Bewohner/-innen Eigentümer/-in der Wohnung ist, unabhängig davon, ob für die Wohnung Miete gezahlt wird oder diese mietfrei überlassen ist.</p> <p><b>Ferien- und Freizeitwohnung</b></p> <p>► Wohnung, in der Personen lediglich ihre Freizeit verbringen (z. B. am Wochenende, während des Urlaubs, der Ferien usw.). Sie kann von einem privaten Eigentümer/ einer privaten Eigentümerin selbst genutzt oder dauerhaft an eine dritte Person zur Freizeitnutzung vermietet (oder kostenlos überlassen) werden. Ferienwohnungen, die ständig gewerblich-hotelmäßig genutzt werden, gehören nicht dazu.</p> <p><b>Leer stehend</b></p> <p>► Wenn die Wohnung am Stichtag 9. Mai 2011 weder zu Wohnzwecken vermietet (auch mietfrei) ist, noch von dem Eigentümer/ der Eigentümerin selbst genutzt wird und auch keine Ferien- und Freizeitwohnung ist. Wenn die Wohnung wegen Umbau/ Modernisierung – bei Weiterbestehen des Mietverhältnisses – vorübergehend nicht genutzt werden kann, gilt diese Wohnung nicht als leer stehend.</p> <p><b>Diplomaten-/ Streitkräftewohnung</b></p> <p>► Eine Diplomatenwohnung/ Wohnung ausländischer Streitkräfte liegt immer dann vor, wenn mindestens einer der Bewohner oder eine der Bewohnerinnen einer ausländischen diplomatischen Vertretung, den ausländischen Streitkräften o. Ä. angehört, unabhängig davon, ob es sich dabei um Eigentümer/-innen oder Mieter/-innen handelt.</p> |

1) Dies kann ggf. durch das angewendete Geheimhaltungsverfahren bedingt sein.

| Merkmal                 | Definition  |
|-------------------------|---|
| Art des Gebäudes        | <p>Das Merkmal gibt die Art des Gebäudes an. Es wird unter anderem unterschieden zwischen Gebäuden, die überwiegend Wohnraum enthalten und Gebäuden, die überwiegend zu Geschäftszwecken genutzt werden.</p> <p><b>Gebäude mit Wohnraum</b></p> <p>► Für längere Dauer errichtete Bauwerke, die entweder vollständig oder teilweise für die Wohnversorgung von Haushalten bestimmt sind. Hierzu zählen auch administrative oder gewerblich genutzte Gebäude, wenn in ihnen mindestens eine zu Wohnzwecken genutzte Wohnung vorhanden ist. Gebäude mit Wohnraum gliedern sich in Wohngebäude und sonstige Gebäude mit Wohnraum.</p> <p><b>Wohngebäude</b></p> <p>► Gebäude, die mindestens zur Hälfte der Gesamtnutzfläche zu Wohnzwecken genutzt werden. Zu den Wohngebäuden gehören auch die Wohnheime (mit eigener Haushaltsführung der Bewohner/-innen).</p> <p><b>Wohngebäude (ohne Wohnheime)</b></p> <p>► Gebäude, die mindestens zur Hälfte der Gesamtnutzfläche zu Wohnzwecken genutzt werden (hier: ohne Wohnheime).</p> <p><b>Wohnheime (mit eigener Haushaltsführung der Bewohner/-innen)</b></p> <p>► Wohnheime sind Wohngebäude, die primär den Wohnbedürfnissen bestimmter Bevölkerungskreise dienen. Wohnheime besitzen Gemeinschaftsräume. Die Bewohner/-innen von Wohnheimen führen einen eigenen Haushalt.</p> <p><b>Sonstige Gebäude mit Wohnraum</b></p> <p>► Gebäude, in denen weniger als die Hälfte der Gesamtnutzfläche für Wohnzwecke genutzt wird, z. B. weil sich im Gebäude überwiegend Läden oder Büros befinden.</p> <p><b>Bewohnte Unterkünfte</b></p> <p>► Bewohnte Unterkünfte sind behelfsmäßige Bauten. Hierzu zählen z. B. Wohnbaracken, Bauwagen, Wohnwagen (z. B. auf Campingplätzen), Gartenlauben, Schrebergartenhütten, Jagdhütten, Weinberghütten, Almhütten, fest verankerte Wohnschiffe und Wohncontainer, sofern diese dauerhaft bewohnt werden.</p> |
| Auskunftspflichtige     | <p>Im Rahmen der Gebäude- und Wohnungszählung waren alle Eigentümer/-innen, Verwalter/-innen sowie sonstigen Verfügungs- und Nutzungsberechtigten der Gebäude und Wohnungen auskunftspflichtig.</p>   |
| Ausstattung der Wohnung | <p>Das Merkmal bezeichnet die Ausstattung in der Wohnung hinsichtlich Badewanne oder Dusche und WC. Ein WC ist eine Toilette mit Wasserspülung. Mit Badewanne/ Dusche sind eine fest eingebaute Badewanne oder eine fest eingebaute Dusche gemeint; diese verfügen über feste Wasserzu- und -abflussrohre.</p> <p>Es wird unterschieden zwischen:</p> <p><b>Badewanne/ Dusche und WC vorhanden</b><br/> <b>Badewanne/ Dusche und WC nicht vorhanden</b><br/> <b>Badewanne/ Dusche vorhanden, WC nicht vorhanden</b><br/> <b>Badewanne/ Dusche nicht vorhanden, WC vorhanden</b></p>   |
| Baujahr                 | <p>Mit Baujahr ist das Jahr der Bezugsfertigstellung des Gebäudes gemeint. Bei komplett zerstörten und wieder aufgebauten Gebäuden gilt das Jahr des Wiederaufbaus als Baujahr.</p> <p>Es werden folgende Klasseneinteilungen verwendet:</p> <p><b>Jahrzwanzigste</b></p> <ul style="list-style-type: none"> <li>– Vor 1950</li> <li>– 1950 – 1969</li> <li>– 1970 – 1989</li> <li>– 1990 und später</li> </ul> <p><b>Mikrozensusklassen:</b></p> <ul style="list-style-type: none"> <li>– Vor 1919</li> <li>– 1919 – 1948</li> <li>– 1949 – 1978</li> <li>– 1979 – 1986</li> <li>– 1987 – 1990</li> <li>– 1991 – 1995</li> <li>– 1996 – 2000</li> <li>– 2001 – 2004</li> <li>– 2005 – 2008</li> <li>– 2009 und später</li> </ul>   |

| Merkmal   | Definition   |
|---|--|
| Durchschnittliche Anzahl der Wohnungen je Wohngebäude | Die durchschnittliche Anzahl der Wohnungen je Wohngebäude ist das Verhältnis zwischen der Gesamtzahl der Wohnungen und der Gesamtzahl der Wohngebäude (ohne Wohnheime). Die Berechnung erfolgt für Wohnungen in Wohngebäuden (ohne Wohnheime).   |
| Durchschnittliche Wohnungsgröße in m²                 | Die durchschnittliche Wohnungsgröße in m² ist das Verhältnis zwischen der Gesamtfläche in m² und der Gesamtzahl der Wohnungen. Nicht berücksichtigt sind: Diplomatenwohnungen/ Wohnungen ausländischer Streitkräfte sowie gewerblich genutzte Wohnungen. Die Berechnung erfolgt für Wohnungen in Wohngebäuden (ohne Wohnheime).  |
| Eigentümerquote                                       | Die Eigentümerquote stellt den Anteil der von Eigentümerinnen/ Eigentümern bewohnten Wohnungen an allen bewohnten Wohnungen dar. Nicht berücksichtigt sind: Leer stehende Wohnungen, Ferien- und Freizeitwohnungen, Diplomatenwohnungen/ Wohnungen ausländischer Streitkräfte sowie gewerblich genutzte Wohnungen. Die Berechnung erfolgt für Wohnungen in Wohngebäuden (ohne Wohnheime).  |
| Eigentumsform des Gebäudes                            | <p>Das Merkmal bildet ab, wem das Eigentum an dem Gebäude (nicht der einzelnen Wohnung) rechtlich zusteht. Dies können Privatpersonen oder juristische Personen sein.</p> <p><b>Gemeinschaft von Wohnungseigentümern/ -innen</b></p> <p>► Gilt für Gebäude mit Eigentumswohnungen, in denen den Eigentümern/-innen Sondereigentum an einer Wohnung in Verbindung mit dem Miteigentumsanteil am gemeinschaftlichen Eigentum zusteht.</p> <p><b>Privatperson/-en</b></p> <p>► Alle natürlichen Personen. Dies können Einzelpersonen, Paare oder sonstige Gruppen von Personen sein, z. B. Erbengemeinschaften.</p> <p><b>Wohnungsgenossenschaft</b></p> <p>► Alle Wohnungsunternehmen, die die Rechtsform einer Genossenschaft haben.</p> <p><b>Kommune oder Kommunales Wohnungsunternehmen</b></p> <p>► Unternehmen oder Einrichtung, bei denen die Kommune mit mehr als 50 % Nennkapital oder Stimmrecht beteiligt ist.</p> <p><b>Privatwirtschaftliches Wohnungsunternehmen</b></p> <p>► Alle privatrechtlichen Wohnungsunternehmen ohne Genossenschaften.</p> <p><b>Anderes privatwirtschaftliches Unternehmen</b></p> <p>► Alle privatrechtlichen Unternehmen, in deren Eigentum sich Wohnungen befinden, deren primärer Erwerbszweck aber nicht die Wohnungsvermietung ist (z. B. Banken, Versicherungen, Fonds).</p> <p><b>Bund oder Land</b></p> <p>► Unternehmen oder Einrichtung, bei denen der Bund oder das Land mit mehr als 50 % Nennkapital oder Stimmrecht beteiligt ist.</p> <p><b>Organisation ohne Erwerbszweck</b></p> <p>► z. B. Kirche</p> |
| Erhebungseinheiten                                    | Bei der Gebäude- und Wohnungszählung wurden alle Gebäude mit Wohnraum, bewohnte Unterkünfte und Wohnungen erhoben.   |
| Fläche der Wohnung in m²                              | <p>Grundfläche der gesamten Wohnung in m². Zur Wohnung zählen auch außerhalb des eigentlichen Wohnungsabschlusses liegende Räume (z. B. Mansarden) sowie zu Wohnzwecken ausgebauter Keller- und Bodenräume.</p> <p>Zur Ermittlung der Wohnfläche sind anzurechnen:</p> <ul style="list-style-type: none"> <li>– voll: die Grundflächen von Räumen/ Raumteilen mit einer lichten Höhe von mindestens 2 Metern;</li> <li>– zur Hälfte: die Grundflächen von Räumen/ Raumteilen mit einer lichten Höhe von mindestens 1 Meter, aber weniger als 2 Metern; unbeheizbare Wintergärten, Schwimmbäder und ähnliche nach allen Seiten geschlossene Räume;</li> <li>– in der Regel zu einem Viertel, höchstens jedoch zur Hälfte: die Flächen von Balkonen, Loggien, Dachgärten, Terrassen.</li> </ul> <p>Die Fläche wird in 20 m²-Intervallen angegeben.</p>   |



| Merkmal                      | Definition   |
|------------------------------|--|
| Gebäudetyp                   | <p>Das Merkmal gibt die Bauart des Gebäudes an.</p> <p><b>Freistehendes Haus</b></p> <p>► Freistehendes Gebäude, unabhängig davon, ob es sich um ein Ein- oder Mehrfamilienhaus handelt.</p> <p><b>Doppelhaushälfte</b></p> <p>► Gebäude, das mit genau einem anderen Gebäude aneinander gebaut ist, unabhängig davon, ob es sich dabei um Ein- oder Mehrfamilienhäuser handelt.</p> <p><b>Gereihtes Haus</b></p> <p>► Gebäude, das mit mindestens zwei anderen Gebäuden aneinander gebaut ist, unabhängig davon, ob es sich dabei um Ein- oder Mehrfamilienhäuser handelt. Die Gebäude müssen nicht baugleich sein, sie können auch seitlich oder in der Höhe versetzt sein. Reiheneckhäuser zählen auch hierzu.</p> <p><b>Anderer Gebäudetyp</b></p> <p>► Alle Arten von Gebäuden, die nicht freistehendes Haus, Doppel- oder Reihnhaus sind sowie alle Arten von bewohnten Unterkünften.</p>  |
| Größe des privaten Haushalts | <p>Dieses Merkmal gibt die Anzahl der in einem privaten Haushalt lebenden Personen an.</p> <p><b>1 Person</b></p> <p><b>2 Personen</b></p> <p><b>3 Personen</b></p> <p><b>4 Personen</b></p> <p><b>5 Personen</b></p> <p><b>6 und mehr Personen</b></p>  |
| Heizungsart                  | <p>Das Merkmal bezeichnet die überwiegende Heizungsart im Gebäude.</p> <p><b>Fernheizung (Fernwärme)</b></p> <p>► Das Gebäude wird von einem zentralen Fernheizwerk aus mit Wärme versorgt (sog. Fernwärme).</p> <p><b>Etagenheizung</b></p> <p>► Unter einer Etagenheizung versteht man eine zentrale Heizanlage für sämtliche Räume einer abgeschlossenen Wohnung, wobei sich die Heizquelle meist innerhalb dieser Wohnung befindet, z. B. Gastherme.</p> <p><b>Blockheizung</b></p> <p>► Eine Blockheizung liegt vor, wenn ein Häuserblock durch ein zentrales Heizsystem beheizt wird und die Heizquelle sich in bzw. an einem der Gebäude oder in deren unmittelbarer Nähe befindet (sog. Nahwärme).</p> <p><b>Zentralheizung</b></p> <p>► Bei einer Zentralheizung werden sämtliche Wohneinheiten eines Gebäudes von einer zentralen Heizstelle, die sich innerhalb des Gebäudes (in der Regel im Keller) befindet, beheizt.</p> <p><b>Einzel-/ Mehrraumöfen (auch Nachtspeicherheizung)</b></p> <p>► Einzelöfen (z. B. Kohle- oder Nachtspeicheröfen) beheizen jeweils nur einen Raum, in dem sie stehen. In der Regel sind sie fest installiert. Ein Mehrraumofen (z. B. Kachelofen) beheizt gleichzeitig mehrere Räume (auch durch Luftkanäle).</p> <p><b>Keine Heizung im Gebäude oder in den Wohnungen</b></p> |
| Kernfamilie                  | <p>Eine Kernfamilie besteht aus zwei oder mehr Personen, die zu demselben privaten Haushalt gehören und setzt sich zusammen aus der Bezugsperson des privaten Haushalts – das heißt eine nach Alter, Familienstand und Geschlecht festgelegte zentrale Person des privaten Haushalts – und mindestens einer weiteren Person, z. B. der Partnerin/ dem Partner oder einem Kind der Bezugsperson. Dieses Familienkonzept beschränkt die Beziehungen zwischen Vorfahren und Nachfahren auf direkte Beziehungen (ersten Grades), das heißt auf Beziehungen zwischen Eltern und Kindern.</p>  |
| Kind                         | <p>Unter Kind ist ein leiblicher Sohn bzw. ein Stief- oder Adoptivsohn oder eine leibliche Tochter bzw. eine Stief- oder Adoptivtochter (ungeachtet des Alters) zu verstehen, dessen bzw. deren üblicher Aufenthaltsort sich im privaten Haushalt mindestens eines Elternteils befindet und ein Elternteil Bezugsperson und/ oder Partner/-in der Bezugsperson ist.</p>  |
| Leerstandsquote (Wohnungen)  | <p>Die Leerstandsquote (Wohnungen) stellt den Anteil der leer stehenden Wohnungen an allen bewohnten und leer stehenden Wohnungen dar. Nicht berücksichtigt sind: Ferien- und Freizeitwohnungen, Diplomatenwohnungen/ Wohnungen ausländischer Streitkräfte sowie gewerblich genutzte Wohnungen. Die Berechnung erfolgt für Wohnungen in Wohngebäuden (ohne Wohnheime).</p>   |

| Merkmal                                 | Definition   |
|---|--|
| Paar                                    | Der Begriff Paar umfasst Paare in einer Ehe, Paare in einer eingetragenen Lebenspartnerschaft und Paare in einer nichtehelichen Lebensgemeinschaft, die jeweils in einem privaten Haushalt zusammenleben. Ein Ehepaar ist ein gemäß gesetzlichem Familienstand zum Stichtag verheiratetes verschiedengeschlechtliches Paar in einem privaten Haushalt. Eine eingetragene Lebenspartnerschaft ist ein gemäß gesetzlichem Familienstand zum Stichtag rechtlich anerkanntes gleichgeschlechtliches Paar in einem privaten Haushalt. Eine nichteheliche Lebensgemeinschaft ist ein gemischtgeschlechtliches Paar in einem privaten Haushalt, das gemäß gesetzlichem Familienstand zum Stichtag nicht miteinander verheiratet war.  |
| Privater Haushalt                       | Ein privater Haushalt besteht aus mindestens einer Person. Zugrunde gelegt wird das „Konzept des gemeinsamen Wohnens“. Alle Personen, die unabhängig von ihrem Wohnstatus (Haupt-/Nebenwohnsitz) gemeinsam in einer Wohnung leben, gelten als Mitglieder desselben privaten Haushalts, sodass es einen privaten Haushalt pro belegter Wohnung gibt. Personen in Gemeinschafts- und Anstaltsunterkünften sind hier nicht enthalten, sondern nur Personen, die eine eigene Haushaltsführung aufweisen. Eine Person des privaten Haushalts wird als Bezugsperson – das heißt eine nach Alter, Familienstand und Geschlecht festgelegte zentrale Person des privaten Haushalts – bestimmt. Ausgehend von dieser Person werden der Haushaltstyp und die Stellung der weiteren Personen im privaten Haushalt bestimmt.   |
| Regionalschlüssel                       | <p>Der Regionalschlüssel kennzeichnet die hierarchische Struktur aller Verwaltungsebenen. Er wird einheitlich von den Statistischen Ämtern des Bundes und der Länder vergeben.</p> <p>Der Regionalschlüssel gliedert sich wie folgt:</p> <ul style="list-style-type: none"> <li>1. – 2. Stelle = Kennzahl des Bundeslandes</li> <li>3. Stelle = Kennzahl des Regierungsbezirks</li> <li>4. – 5. Stelle = Kennzahl des Kreises bzw. der kreisfreien Stadt</li> <li>6. – 9. Stelle = Verbandsschlüssel (in Brandenburg: Ämterschlüssel)</li> <li>10. – 12. Stelle = Gemeindekennzahl</li> </ul> <p>Der vierstellige Verbandsschlüssel weist durch die führende Ziffer auf die Art der Gemeinde hin:</p> <ul style="list-style-type: none"> <li>0 = verbandsfreie Gemeinde (in Brandenburg: amtsfreie Gemeinde),</li> <li>5 = verbandsangehörige Gemeinde (in Brandenburg: amtsangehörige Gemeinde),</li> <li>9 = gemeindefreies Gebiet.</li> </ul> <p>Die gemeindefreien Gebiete sind für den Zensus 2011 nicht relevant.</p> <p>Die Verwaltungsebene Regierungsbezirk ist nur für folgende Bundesländer verfügbar: Baden-Württemberg, Bayern, Hessen, Niedersachsen (hier: Statistische Region), Nordrhein-Westfalen und Sachsen.</p> <p>Die Verwaltungsebene Gemeindeverband ist nur für folgende Bundesländer verfügbar: Brandenburg (hier: Ämter), Mecklenburg-Vorpommern, Niedersachsen (hier: Samtgemeinde), Rheinland-Pfalz, Sachsen, Sachsen-Anhalt, Schleswig-Holstein und Thüringen.</p> |
| Seniorenstatus eines privaten Haushalts | <p>Dargelegt wird die Haushaltstruktur aller privaten Haushalte, wobei dies hier in Abhängigkeit vom Alter der in einem privaten Haushalt wohnhaften Personen erfolgt. Als Senioren/-innen gelten diejenigen Personen, welche zum Zensusstichtag 9. Mai 2011 das 65. Lebensjahr vollendet haben.</p> <p><b>Haushalte mit ausschließlich Senioren/-innen</b></p> <p><b>Haushalte mit Senioren/-innen und Jüngeren</b></p> <p><b>Haushalte ohne Senioren/-innen</b></p>  |
| Stichtagsbezogenheit der Merkmale       | Stichtag der Gebäude- und Wohnungszählung war der 9. Mai 2011. Alle Angaben beziehen sich auf diesen Zeitpunkt.  |

| Merkmal                                       | Definition   |
|---|--|
| Typ des privaten Haushalts<br>(nach Familien) | <p>Dieses Merkmal beschreibt, in welcher Konstellation die Personen eines privaten Haushalts gemeinschaftlich leben, mit Fokus auf die Existenz von Kindern im privaten Haushalt.</p> <p><b>Einpersonenhaushalte (Singlehaushalte)</b></p> <p>► Ein Einpersonenhaushalt bezeichnet einen privaten Haushalt mit einer allein lebenden Person.</p> <p><b>Paare ohne Kind(er)</b></p> <p><b>Paare mit Kind(ern)</b></p> <p><b>Alleinerziehende Elternteile</b></p> <p>► Eine alleinerziehende Mutter oder ein alleinerziehender Vater ist ein Elternteil ohne Partner/-in mit mindestens einem Kind innerhalb eines privaten Haushalts.</p> <p><b>Mehrpersonenhaushalte ohne Kernfamilie</b></p> <p>► Unter Mehrpersonenhaushalten ohne Kernfamilie werden alle anderen privaten Mehrpersonenhaushalte zusammengefasst, die durch die zuvor genannten Kategorien nicht abgedeckt sind, wie etwa nicht eingetragene Lebenspartnerschaften gleichgeschlechtlicher Paare, Wohngemeinschaften, Großeltern-Enkel-Haushalte ohne Elternteile etc.</p> |
| Wohnung                                       | <p>Unter einer Wohnung sind nach außen abgeschlossene, zu Wohnzwecken bestimmte, in der Regel zusammenliegende Räume zu verstehen, die die Führung eines eigenen Haushalts ermöglichen und nicht vollständig für gewerbliche Zwecke genutzt werden.</p> <p>Eine Wohnung muss nicht notwendigerweise eine Küche oder Kochnische enthalten.</p> <p>Wohnungen haben einen eigenen Eingang unmittelbar vom Freien, von einem Treppenhaus oder einem Vorraum. Zur Wohnung können aber auch außerhalb des eigentlichen Wohnungsabschlusses liegende, zu Wohnzwecken ausgebaute Keller- oder Bodenräume (z. B. Mansarden) gehören.</p>  |
| Zahl der Räume                                | <p>Die Zahl der Räume umfasst alle Wohn-, Ess- und Schlafzimmer und andere separate Räume (z. B. bewohnbare Keller- und Bodenräume) von mindestens 6 m<sup>2</sup> Größe sowie abgeschlossene Küchen, unabhängig von deren Größe. Bad, Toilette, Flur und Wirtschaftsräume werden grundsätzlich nicht mitgezählt. Ein Wohnzimmer mit einer Essecke, Schlafnische oder Kochnische ist als ein Raum zu zählen. Dementsprechend bestehen Wohnungen, in denen es keine bauliche Trennung der einzelnen Wohnbereiche gibt (z. B. sogenannte „Loftwohnungen“), aus nur einem Raum.</p> <p><b>1 Raum</b></p> <p><b>2 Räume</b></p> <p><b>3 Räume</b></p> <p><b>4 Räume</b></p> <p><b>5 Räume</b></p> <p><b>6 Räume</b></p> <p><b>7 und mehr Räume</b></p>   |

## **Herausgeber**

Statistisches Landesamt Rheinland-Pfalz  
Mainzer Straße 14-16  
56130 Bad Ems

## **Auskunftsdienst**

E-Mail: [info@statistik.rlp.de](mailto:info@statistik.rlp.de)  
Telefon: 02603 71-4444  
Telefax: 02603 71-19 4444

## **Copyright**

© Statistisches Landesamt Rheinland-Pfalz  
Bad Ems 2014

Vervielfältigung und Verbreitung mit Quellenangabe gestattet.





Rheinland-Pfalz

STATISTISCHES LANDESAMT



# zensus 2011

## **Gebäude und Wohnungen sowie Wohnverhältnisse der Haushalte**

Gemeinde  
Hillesheim, Stadt

am 9. Mai 2011

Ergebnisse des Zensus 2011



## Inhaltsverzeichnis

|   |    |
|---|----|
| Einführung .....  | 4  |
| Rechtliche Grundlagen .....   | 4  |
| Methode .....   | 4  |
| Systematik von Gebäuden und Wohnungen .....   | 5  |
| Tabellen  |    |
| 1.1 Gebäude mit Wohnraum und Wohnungen in Gebäuden mit Wohnraum<br>nach Baujahr, Gebäudetyp, Zahl der Wohnungen, Eigentumsform und Heizungsart .....        | 6  |
| 1.2 Gebäude mit Wohnraum nach Baujahr und Gebäudeart, Gebäudetyp,<br>Zahl der Wohnungen, Eigentumsform und Heizungsart .....                                | 8  |
| 1.3.1 Gebäude mit Wohnraum nach regionaler Einheit und Baujahr, Gebäudeart,<br>Gebäudetyp, Zahl der Wohnungen, Eigentumsform und Heizungsart .....          | 10 |
| 1.3.2 Gebäude mit Wohnraum nach regionaler Einheit und Baujahr, Gebäudeart,<br>Gebäudetyp, Zahl der Wohnungen, Eigentumsform und Heizungsart – in % – ..... | 12 |
| 2.1 Wohnungen in Gebäuden mit Wohnraum nach Art der Nutzung,<br>Fläche der Wohnung, Zahl der Räume und Ausstattung .....                                    | 14 |
| 2.2.1 Wohnungen in Gebäuden mit Wohnraum nach regionaler Einheit und<br>Art der Nutzung, Fläche der Wohnung, Zahl der Räume und Ausstattung .....           | 15 |
| 2.2.2 Wohnungen in Gebäuden mit Wohnraum nach regionaler Einheit und<br>Art der Nutzung, Fläche der Wohnung, Zahl der Räume und Ausstattung – in % – .....  | 16 |
| 3.1 Gebäude- und Wohnungskennzahlen im regionalen Vergleich .....   | 17 |
| 3.2 Weitere Wohnungskennzahlen im regionalen Vergleich .....  | 20 |
| 4.1 Haushalte nach Typ des privaten Haushalts (nach Familien) und Art der Wohnungs-<br>nutzung, Fläche der Wohnung und Zahl der Räume .....                 | 23 |
| 4.2 Haushalte nach Größe des privaten Haushalts und Art der Wohnungsnutzung,<br>Fläche der Wohnung und Zahl der Räume .....                                 | 24 |
| 4.3 Haushalte nach Seniorenstatus des privaten Haushalts und Art der Wohnungsnutzung,<br>Fläche der Wohnung und Zahl der Räume .....                        | 25 |
| Definitionen .....  | 26 |

## Einführung

Der Zensus 2011 ist eine Bevölkerungs-, Gebäude- und Wohnungszählung. Dabei werden – soweit möglich – bereits vorhandene Daten aus Verwaltungsregistern für statistische Zwecke genutzt. Eine Haushaltebefragung auf Stichprobenbasis, eine Vollerhebung aller an Anschriften mit Sonderbereichen lebenden Personen (Wohnheime und Gemeinschaftsunterkünfte) sowie eine postalische Befragung zu Gebäude- und Wohnungsdaten bei den Eigentümerinnen und Eigentümern oder Verwalterinnen und Verwaltern ergänzen und korrigieren die Informationen aus den Registern. Eine traditionelle Volkszählung inklusive einer Gebäude- und Wohnungszählung wurde in den alten Bundesländern letztmalig 1987, in der DDR letztmalig 1981 durchgeführt. Eine Gebäude- und Wohnungszählung fand nach der Wiedervereinigung nur in den neuen Bundesländern im Jahr 1995 statt.

Ziel des Zensus 2011 war zum einen die Ermittlung der amtlichen Einwohnerzahlen zum Stichtag 9. Mai 2011. Zum anderen wurden wichtige Strukturinformationen erhoben, welche eine umfassende Datengrundlage bieten, wie die Menschen in Deutschland leben, wohnen und arbeiten.

Die vorliegende Publikation präsentiert Ergebnisse des Zensus 2011 zu den Themen Gebäude, Wohnungen und Wohnverhältnisse von Haushalten nach Abschluss der Datenaufbereitung.

## Rechtliche Grundlagen

Die rechtlichen Grundlagen des Zensus 2011 bilden

- die Verordnung Europäische Gemeinschaft (EG) Nummer 763/2008 des Europäischen Parlaments und des Rates vom 9. Juli 2008 über Volks- und Wohnungszählungen,
- das Zensusvorbereitungsgesetz (ZensVorbG 2011),
- das Zensusgesetz 2011 (ZensG 2011),
- die Stichprobenverordnung Zensusgesetz 2011 (StichprobenV),
- sowie die jeweiligen landesrechtlichen Regelungen zur Ausführung des ZensG 2011.

Nach § 1 Abs. 1 ZensG 2011 führten die Statistischen Ämter des Bundes und der Länder eine Bevölkerungs-, Gebäude- und Wohnungszählung (Zensus) mit Stand zum 9. Mai 2011 (Berichtszeitpunkt) als Bundesstatistik durch.

Gemäß § 1 Abs. 3 ZensG 2011 dient der Zensus unter anderem der Gewinnung von Grunddaten für das Gesamtsystem der amtlichen Statistik sowie von Strukturdaten über die Bevölkerung als Datengrundlage für vielfältige politische Entscheidungen.

Die nachstehend veröffentlichten Ergebnisse wurden auf Basis folgender Erhebungen und statistischer Verfahren ermittelt:

- Daten aus der Gebäude- und Wohnungszählung (§ 6 ZensG 2011),
- Daten aus der Zusammenführung der Datensätze und Haushaltegenerierung (§ 9 Abs. 3 ZensG 2011).

## Methode

Da es in Deutschland zu Gebäude- und Wohnungsdaten keine flächendeckenden Register gibt, wurden die Angaben zu Gebäuden und Wohnungen durch eine postalische Befragung der Eigentümerinnen und Eigentümer oder Verwalterinnen und Verwalter von Gebäuden und Wohnungen sowie bewohnten Unterkünften gewonnen. Die zum Stichtag 9. Mai 2011 als Vollerhebung durchgeführte Gebäude- und Wohnungszählung liefert Informationen zu Gebäuden mit Wohnraum sowie zu den darin befindlichen Wohnungen. Zu rein gewerblich genutzten Objekten werden keine Informationen angeboten.



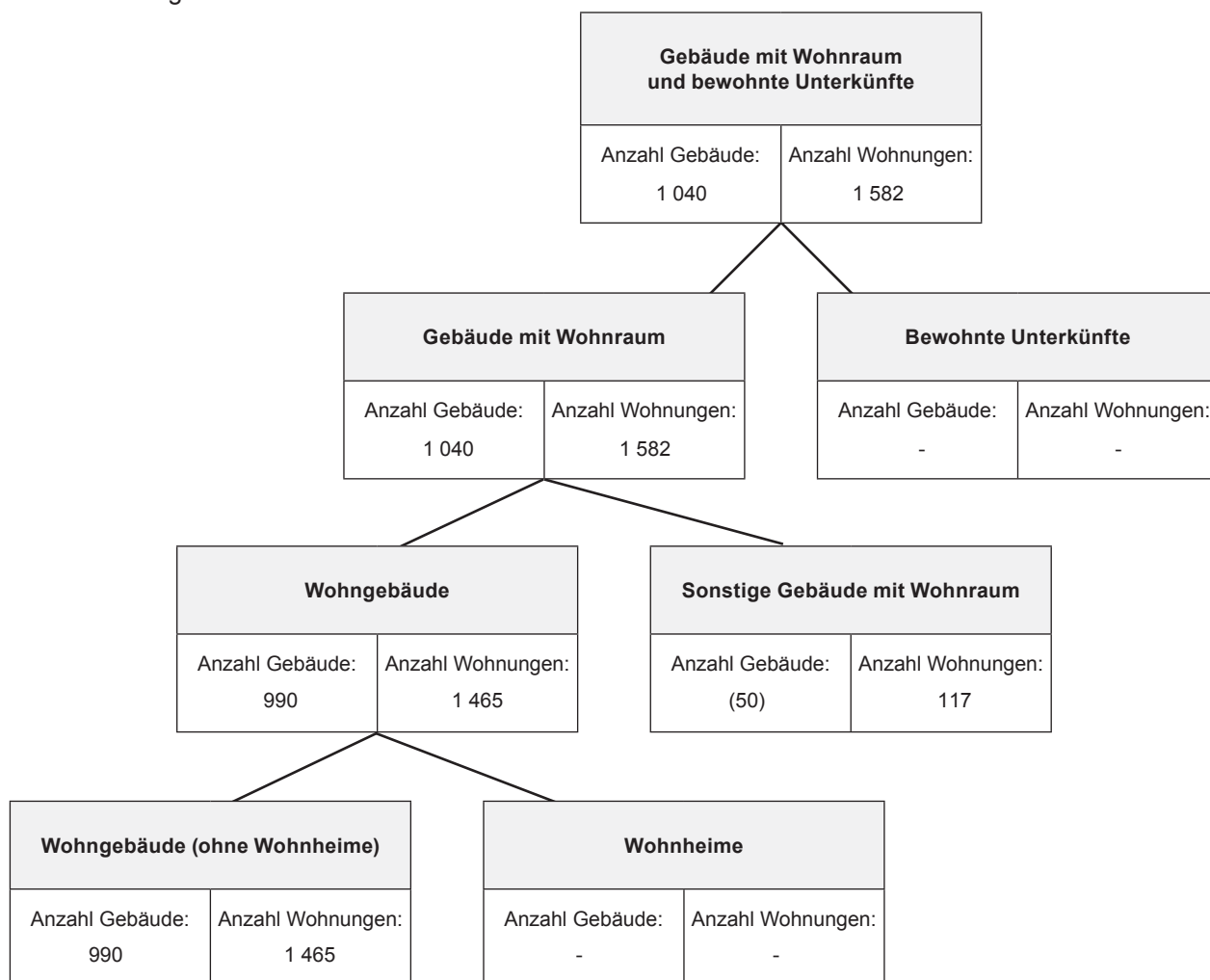
Durch das statistische Verfahren der Haushaltegenerierung stehen nicht nur die gesammelten Informationen zu Bevölkerung, Gebäuden und Wohnungen zur Verfügung, sondern zusätzlich auch Angaben zu Haushalts- und Familienstrukturen. Dabei wurden anschriftenweise Personen zu Haushalten zusammengefasst und den in der Gebäude- und Wohnungszählung erfassten Wohnungen zugeordnet. Die Haushaltegenerierung bildet daher die Wohnhaushalte an einer Anschrift ab. Die Zahl der Haushalte kann von der Zahl der bewohnten Wohnungen abweichen, da ein Haushalt beispielsweise bei Umzügen vorübergehend mehrere Wohnungen nutzen kann.

Bei allen Veröffentlichungen der amtlichen Statistik in Deutschland sind die Einzelangaben der Befragten grundsätzlich geheim zu halten (§ 16 Bundesstatistikgesetz). Bei allen Ergebnisbestandteilen aus Registerauszählungen oder Vollerhebungen des Zensus 2011 erfolgt die Geheimhaltung durch das maschinelle, datenverändernde Verfahren SAFE (Verfahren zur **s**icheren **A**nonymisierung für **E**inzeldaten). Dieses Verfahren stellt sicher, dass bereits vor Erstellung einer Ergebnistabelle kein Datensatz vorhanden ist, welcher Rückschlüsse auf Einzelfälle zulässt.

Weiterführende methodische Informationen zum Zensusmodell und zur Geheimhaltung stehen unter [www.zensus2011.de](http://www.zensus2011.de) zur Verfügung.

## Systematik von Gebäuden und Wohnungen

Im Rahmen des Zensus 2011 werden die Gebäude und Wohnungen nach der Art des Gebäudes in hierarchischen Strukturen abgebildet. Nachstehende Abbildung zeigt die Ergebnisse für die regionale Einheit dieser Veröffentlichung.



Die Ergebnisse zur Gebäude- und Wohnungszählung betrachten ausschließlich Gebäude mit Wohnraum. Bewohnte Unterkünfte bleiben daher für die Ergebnistabellen unberücksichtigt.

### 1.1 Gebäude mit Wohnraum und Wohnungen in Gebäuden mit Wohnraum nach Baujahr, Gebäudetyp, Zahl der Wohnungen, Eigentumsform und Heizungsart

|  | Gebäude mit Wohnraum |           | darunter    |           |
|--|----------------------|-----------|-------------|-----------|
|  | Gebäude              | Wohnungen | Wohngebäude |           |
|  |                      |           | Gebäude     | Wohnungen |
|  | Anzahl               | Anzahl    | Anzahl      | Anzahl    |
| <b>Insgesamt</b>                             |                      |           |             |           |
| Insgesamt                                    | 1 040                | 1 582     | 990         | 1 465     |
| <b>Baujahr</b>                               |                      |           |             |           |
| Vor 1919                                     | (149)                | (195)     | 133         | 165       |
| 1919 - 1948                                  | 63                   | (101)     | 63          | (101)     |
| 1949 - 1978                                  | 358                  | 555       | 339         | 515       |
| 1979 - 1986                                  | 125                  | 199       | 113         | (171)     |
| 1987 - 1990                                  | 42                   | 48        | 42          | 48        |
| 1991 - 1995                                  | (91)                 | (171)     | (91)        | (165)     |
| 1996 - 2000                                  | (124)                | 179       | (124)       | 179       |
| 2001 - 2004                                  | 42                   | 79        | 42          | 72        |
| 2005 - 2008                                  | 34                   | 40        | 34          | 40        |
| 2009 und später                              | 12                   | 15        | 9           | 9         |
| <b>Gebäudetyp nach Zahl der Wohnungen</b>    |                      |           |             |           |
| Freistehendes Haus Insgesamt                 | 796                  | 1 144     | 778         | 1 101     |
| mit 1 Wohnung                                | 597                  | 597       | 591         | 591       |
| mit 2 Wohnungen                              | 125                  | 248       | 116         | 227       |
| mit 3 und mehr Wohnungen                     | 74                   | 299       | 71          | 283       |
| Doppelhaushälfte Insgesamt                   | (109)                | (169)     | (102)       | (153)     |
| mit 1 Wohnung                                | (78)                 | (78)      | (75)        | (75)      |
| mit 2 Wohnungen                              | 15                   | 36        | 15          | 36        |
| mit 3 und mehr Wohnungen                     | 16                   | 55        | 12          | 42        |
| Gereihtes Haus Insgesamt                     | (107)                | (209)     | (89)        | (175)     |
| mit 1 Wohnung                                | (57)                 | (57)      | (51)        | (51)      |
| mit 2 Wohnungen                              | 28                   | 56        | 19          | 44        |
| mit 3 und mehr Wohnungen                     | 22                   | (96)      | 19          | (80)      |
| Anderer Gebäudetyp Insgesamt                 | (28)                 | (60)      | (21)        | (36)      |
| mit 1 Wohnung                                | (21)                 | (21)      | (21)        | (21)      |
| mit 2 Wohnungen                              | -                    | -         | -           | -         |
| mit 3 und mehr Wohnungen                     | 7                    | 39        | -           | 15        |
| <b>Zahl der Wohnungen im Gebäude</b>         |                      |           |             |           |
| 1 Wohnung                                    | 753                  | 753       | 738         | 738       |
| 2 Wohnungen                                  | 168                  | 340       | 150         | 307       |
| 3 - 6 Wohnungen                              | 116                  | 441       | 99          | 372       |
| 7 - 12 Wohnungen                             | -                    | 21        | -           | 21        |
| 13 und mehr Wohnungen                        | 3                    | 27        | 3           | 27        |
| <b>Eigentumsform des Gebäudes</b>            |                      |           |             |           |
| Gemeinschaft von Wohnungseigentümern/-innen  | 84                   | 235       | 78          | 219       |
| Privatperson/-en                             | 944                  | 1 323     | 900         | 1 222     |
| Wohnungsgenossenschaft                       | -                    | -         | -           | -         |
| Kommune oder kommunales Wohnungsunternehmen  | -                    | -         | -           | -         |
| Privatwirtschaftliches Wohnungsunternehmen   | 3                    | 15        | 3           | 15        |
| Anderes privatwirtschaftliches Unternehmen   | 6                    | 6         | 6           | 6         |
| Bund oder Land                               | -                    | -         | -           | -         |
| Organisation ohne Erwerbszweck (z.B. Kirche) | 3                    | 3         | 3           | 3         |

Noch: 1.1 Gebäude mit Wohnraum und Wohnungen in Gebäuden mit Wohnraum nach Baujahr, Gebäudetyp, Zahl der Wohnungen, Eigentumsform und Heizungsart

|  | Gebäude mit Wohnraum |           | darunter    |           |
|--|----------------------|-----------|-------------|-----------|
|  |                      |           | Wohngebäude |           |
|  | Gebäude              | Wohnungen | Gebäude     | Wohnungen |
|  | Anzahl               | Anzahl    | Anzahl      | Anzahl    |
| <b>Heizungsart</b>                               |                      |           |             |           |
| Fernheizung (Fernwärme)                          | (41)                 | (50)      | (41)        | (50)      |
| Etagenheizung                                    | 24                   | (63)      | (18)        | (57)      |
| Blockheizung                                     | 6                    | 13        | 6           | 13        |
| Zentralheizung                                   | 876                  | 1 320     | 832         | 1 209     |
| Einzel-/Mehrraumöfen (auch Nachtspeicherheizung) | 93                   | (133)     | 93          | (133)     |
| Keine Heizung im Gebäude oder in den Wohnungen   | -                    | 3         | -           | 3         |

Bei den ausgewiesenen Wohnungszahlen sind gewerblich genutzte Wohnungen nicht, Diplomatenwohnungen/Wohnungen ausländischer Streitkräfte nur in der „Insgesamt-Zeile“ berücksichtigt.

Die ausgewiesenen Zahlen zu „Gebäudetyp nach Zahl der Wohnungen“ und „Zahl der Wohnungen im Gebäude“ können Abweichungen zwischen der Anzahl der Gebäude und der entsprechenden Zahl der Wohnungen in diesen Gebäuden aufweisen. Dies ist auf das beim Zensus 2011 eingesetzte Geheimhaltungsverfahren zurückzuführen sowie auf die in den Wohnungsauswertungen nicht berücksichtigten Diplomatenwohnungen/Wohnungen ausländischer Streitkräfte bzw. gewerblich genutzten Wohnungen.

## 1.2 Gebäude mit Wohnraum nach Baujahr und Gebäudeart, Gebäudetyp, Zahl der Wohnungen, Eigentumsform und Heizungsart

|  | Insgesamt | Baujahr (Jahrzwanzigste) |             |             |                 |
|--|-----------|--------------------------|-------------|-------------|-----------------|
|  |           | Vor 1950                 | 1950 - 1969 | 1970 - 1989 | 1990 und später |
|  | Anzahl    | Anzahl                   | Anzahl      | Anzahl      | Anzahl          |
| <b>Insgesamt</b>                             |           |                          |             |             |                 |
| Insgesamt                                    | 1 040     | 215                      | 239         | 274         | 312             |
| <b>Art des Gebäudes</b>                      |           |                          |             |             |                 |
| Gebäude mit Wohnraum                         | 1 040     | 215                      | 239         | 274         | 312             |
| Wohngebäude                                  | 990       | 199                      | 229         | 253         | 309             |
| Wohngebäude (ohne Wohnheime)                 | 990       | 199                      | 229         | 253         | 309             |
| Wohnheime                                    | -         | -                        | -           | -           | -               |
| Sonstige Gebäude mit Wohnraum                | (50)      | (16)                     | 10          | 21          | (3)             |
| <b>Gebäudetyp nach Zahl der Wohnungen</b>    |           |                          |             |             |                 |
| Freistehendes Haus Insgesamt                 | 796       | (125)                    | 199         | 223         | 249             |
| mit 1 Wohnung                                | 597       | 106                      | 159         | 143         | 189             |
| mit 2 Wohnungen                              | 125       | 10                       | 34          | 51          | 30              |
| mit 3 und mehr Wohnungen                     | 74        | 9                        | (6)         | 29          | 30              |
| Doppelhaushälfte Insgesamt                   | (109)     | (39)                     | 13          | 12          | 45              |
| mit 1 Wohnung                                | (78)      | (36)                     | 3           | 6           | 33              |
| mit 2 Wohnungen                              | 15        | -                        | 3           | 6           | 6               |
| mit 3 und mehr Wohnungen                     | 16        | 3                        | 7           | -           | 6               |
| Gereihtes Haus Insgesamt                     | (107)     | (41)                     | 24          | 30          | 12              |
| mit 1 Wohnung                                | (57)      | (21)                     | 15          | 15          | 6               |
| mit 2 Wohnungen                              | 28        | 16                       | 3           | 6           | 3               |
| mit 3 und mehr Wohnungen                     | 22        | 4                        | 6           | 9           | 3               |
| Anderer Gebäudetyp Insgesamt                 | (28)      | (10)                     | 3           | 9           | 6               |
| mit 1 Wohnung                                | (21)      | (6)                      | 3           | 6           | 6               |
| mit 2 Wohnungen                              | -         | -                        | -           | -           | -               |
| mit 3 und mehr Wohnungen                     | 7         | 4                        | -           | 3           | -               |
| <b>Zahl der Wohnungen im Gebäude</b>         |           |                          |             |             |                 |
| 1 Wohnung                                    | 753       | (169)                    | 180         | 170         | 234             |
| 2 Wohnungen                                  | 168       | 26                       | (40)        | 63          | (39)            |
| 3 - 6 Wohnungen                              | 116       | 20                       | 19          | 41          | 36              |
| 7 - 12 Wohnungen                             | -         | -                        | -           | -           | -               |
| 13 und mehr Wohnungen                        | 3         | -                        | -           | -           | 3               |
| <b>Eigentumsform des Gebäudes</b>            |           |                          |             |             |                 |
| Gemeinschaft von Wohnungseigentümern/-innen  | 84        | 13                       | 19          | 28          | 24              |
| Privatperson/-en                             | 944       | 202                      | 214         | 243         | 285             |
| Wohnungsgenossenschaft                       | -         | -                        | -           | -           | -               |
| Kommune oder kommunales Wohnungsunternehmen  | -         | -                        | -           | -           | -               |
| Privatwirtschaftliches Wohnungsunternehmen   | 3         | -                        | -           | -           | 3               |
| Anderes privatwirtschaftliches Unternehmen   | 6         | -                        | 6           | -           | -               |
| Bund oder Land                               | -         | -                        | -           | -           | -               |
| Organisation ohne Erwerbszweck (z.B. Kirche) | 3         | -                        | -           | 3           | -               |

Noch: 1.2 Gebäude mit Wohnraum nach Baujahr und Gebäudeart, Gebäudetyp, Zahl der Wohnungen,  
Eigentumsform und Heizungsart

|   | Insgesamt | Baujahr (Jahrzwanzigste) |             |             |                 |
|---|-----------|--------------------------|-------------|-------------|-----------------|
|   |           | Vor 1950                 | 1950 - 1969 | 1970 - 1989 | 1990 und später |
|   | Anzahl    | Anzahl                   | Anzahl      | Anzahl      | Anzahl          |
| <b>Heizungsart</b>                                  |           |                          |             |             |                 |
| Fernheizung (Fernwärme)                             | (41)      | -                        | (13)        | 6           | 22              |
| Etagenheizung                                       | 24        | 9                        | 3           | 6           | (6)             |
| Blockheizung  | 6         | -                        | -           | 3           | 3               |
| Zentralheizung                                      | 876       | (148)                    | (200)       | (250)       | 278             |
| Einzel-/Mehrraumöfen (auch<br>Nachtspeicherheizung) | 93        | (58)                     | 23          | 9           | 3               |
| Keine Heizung im Gebäude oder in<br>den Wohnungen   | -         | -                        | -           | -           | -               |

## 1.3.1 Gebäude mit Wohnraum nach regionaler Einheit und Baujahr, Gebäudeart, Gebäudetyp, Zahl der Wohnungen, Eigentumsform und Heizungsart

|   | Gebäude           |                             |                       |                 |             |
|---|-------------------|-----------------------------|-----------------------|-----------------|-------------|
|   | Hillesheim, Stadt | Verbandsgemeinde Hillesheim | Landkreis Vulkaneifel | Rheinland-Pfalz | Deutschland |
|   | Anzahl            | Anzahl                      | Anzahl                | Anzahl          | Anzahl      |
| <b>Insgesamt</b>                          |                   |                             |                       |                 |             |
| Insgesamt                                 | 1 040             | 3 475                       | 23 720                | 1 183 475       | 18 922 618  |
| <b>Baujahr</b>                            |                   |                             |                       |                 |             |
| Vor 1919                                  | (149)             | 675                         | 3 744                 | 181 833         | 2 655 042   |
| 1919 - 1948                               | 63                | 305                         | 2 215                 | 123 453         | 2 307 543   |
| 1949 - 1978                               | 358               | 1 146                       | 9 290                 | 462 714         | 7 188 157   |
| 1979 - 1986                               | 125               | 368                         | 2 600                 | 120 331         | 1 828 250   |
| 1987 - 1990                               | 42                | (124)                       | 817                   | 47 821          | 736 588     |
| 1991 - 1995                               | (91)              | (220)                       | 1 365                 | 69 320          | 1 153 484   |
| 1996 - 2000                               | (124)             | 324                         | 1 782                 | 79 166          | 1 434 704   |
| 2001 - 2004                               | 42                | 149                         | 982                   | 47 349          | 790 074     |
| 2005 - 2008                               | 34                | (131)                       | 669                   | 36 981          | 594 658     |
| 2009 und später                           | 12                | 33                          | 256                   | 14 507          | 234 118     |
| <b>Art des Gebäudes</b>                   |                   |                             |                       |                 |             |
| Gebäude mit Wohnraum                      | 1 040             | 3 475                       | 23 720                | 1 183 475       | 18 922 618  |
| Wohngebäude                               | 990               | 3 346                       | 22 800                | 1 140 000       | 18 259 360  |
| Wohngebäude (ohne Wohnheime)              | 990               | 3 346                       | 22 794                | 1 139 024       | 18 239 634  |
| Wohnheime                                 | -                 | -                           | 6                     | 976             | 19 726      |
| Sonstige Gebäude mit Wohnraum             | (50)              | 129                         | 920                   | 43 475          | 663 258     |
| <b>Gebäudetyp nach Zahl der Wohnungen</b> |                   |                             |                       |                 |             |
| Freistehendes Haus Insgesamt              | 796               | 2 783                       | 18 981                | 813 645         | 11 670 098  |
| mit 1 Wohnung                             | 597               | 2 244                       | 14 970                | 597 607         | 7 865 099   |
| mit 2 Wohnungen                           | 125               | 405                         | 2 930                 | 143 967         | 2 363 400   |
| mit 3 und mehr Wohnungen                  | 74                | 134                         | 1 081                 | 72 071          | 1 441 599   |
| Doppelhaushälfte Insgesamt                | (109)             | 261                         | 1 714                 | 131 807         | 2 767 712   |
| mit 1 Wohnung                             | (78)              | 191                         | 1 270                 | 93 446          | 1 961 269   |
| mit 2 Wohnungen                           | 15                | (48)                        | 301                   | 21 364          | 424 662     |
| mit 3 und mehr Wohnungen                  | 16                | 22                          | 143                   | 16 997          | 381 781     |
| Gereihtes Haus Insgesamt                  | (107)             | 278                         | 1 896                 | 187 370         | 3 714 711   |
| mit 1 Wohnung                             | (57)              | 200                         | 1 400                 | 119 829         | 2 093 366   |
| mit 2 Wohnungen                           | 28                | 47                          | 270                   | 22 255          | 311 332     |
| mit 3 und mehr Wohnungen                  | 22                | 31                          | 226                   | 45 286          | 1 310 013   |
| Anderer Gebäudetyp Insgesamt              | (28)              | 153                         | 1 129                 | 50 653          | 770 097     |
| mit 1 Wohnung                             | (21)              | 125                         | 857                   | 33 076          | 419 909     |
| mit 2 Wohnungen                           | -                 | 12                          | (175)                 | 7 730           | 130 258     |
| mit 3 und mehr Wohnungen                  | 7                 | 16                          | 97                    | 9 847           | 219 930     |
| <b>Zahl der Wohnungen im Gebäude</b>      |                   |                             |                       |                 |             |
| 1 Wohnung                                 | 753               | 2 760                       | 18 497                | 843 958         | 12 339 643  |
| 2 Wohnungen                               | 168               | 512                         | 3 676                 | 195 316         | 3 229 652   |
| 3 - 6 Wohnungen                           | 116               | 197                         | 1 418                 | 114 928         | 2 251 854   |
| 7 - 12 Wohnungen                          | -                 | 3                           | 97                    | 23 254          | 882 631     |
| 13 und mehr Wohnungen                     | 3                 | 3                           | (32)                  | 6 019           | 218 838     |

Noch: 1.3.1 Gebäude mit Wohnraum nach regionaler Einheit und Baujahr, Gebäudeart, Gebäudetyp, Zahl der Wohnungen, Eigentumsform und Heizungsart

|  | Gebäude           |                             |                       |                 |             |
|--|-------------------|-----------------------------|-----------------------|-----------------|-------------|
|  | Hillesheim, Stadt | Verbandsgemeinde Hillesheim | Landkreis Vulkaneifel | Rheinland-Pfalz | Deutschland |
|  | Anzahl            | Anzahl                      | Anzahl                | Anzahl          | Anzahl      |
| <b>Eigentumsform des Gebäudes</b>                |                   |                             |                       |                 |             |
| Gemeinschaft von Wohnungseigentümern/-innen      | 84                | 182                         | 1 132                 | 88 519          | 1 767 017   |
| Privatperson/-en                                 | 944               | 3 263                       | 22 381                | 1 060 228       | 15 968 275  |
| Wohnungsgenossenschaft                           | -                 | -                           | -                     | 3 425           | 288 767     |
| Kommune oder kommunales Wohnungsunternehmen      | -                 | -                           | 48                    | 12 683          | 332 089     |
| Privatwirtschaftliches Wohnungsunternehmen       | 3                 | 3                           | 47                    | 8 438           | 316 086     |
| Anderes privatwirtschaftliches Unternehmen       | 6                 | 18                          | 59                    | 4 760           | 131 832     |
| Bund oder Land                                   | -                 | -                           | 3                     | 1 109           | 44 215      |
| Organisation ohne Erwerbszweck (z.B. Kirche)     | 3                 | 9                           | 50                    | 4 313           | 74 337      |
| <b>Heizungsart</b>                               |                   |                             |                       |                 |             |
| Fernheizung (Fernwärme)                          | (41)              | 53                          | 317                   | 28 315          | 1 020 473   |
| Etagenheizung                                    | 24                | 67                          | 447                   | 69 769          | 1 218 091   |
| Blockheizung                                     | 6                 | 18                          | (89)                  | 5 500           | 186 429     |
| Zentralheizung                                   | 876               | 2 762                       | 18 994                | 964 750         | 14 951 706  |
| Einzel-/Mehrraumöfen (auch Nachtspeicherheizung) | 93                | 534                         | 3 512                 | 103 185         | 1 435 746   |
| Keine Heizung im Gebäude oder in den Wohnungen   | -                 | (41)                        | 361                   | 11 956          | 110 173     |

## 1.3.2 Gebäude mit Wohnraum nach regionaler Einheit und Baujahr, Gebäudeart, Gebäudetyp, Zahl der Wohnungen, Eigentumsform und Heizungsart -in %-

|   | Gebäude           |                                |                          |                 |             |
|---|-------------------|--------------------------------|--------------------------|-----------------|-------------|
|   | Hillesheim, Stadt | Verbandsgemeinde<br>Hillesheim | Landkreis<br>Vulkaneifel | Rheinland-Pfalz | Deutschland |
|   | %                 | %                              | %                        | %               | %           |
| <b>Baujahr</b>                            |                   |                                |                          |                 |             |
| Vor 1919                                  | (14,3)            | 19,4                           | 15,8                     | 15,4            | 14,0        |
| 1919 - 1948                               | 6,1               | 8,8                            | 9,3                      | 10,4            | 12,2        |
| 1949 - 1978                               | 34,4              | 33,0                           | 39,2                     | 39,1            | 38,0        |
| 1979 - 1986                               | 12,0              | 10,6                           | 11,0                     | 10,2            | 9,7         |
| 1987 - 1990                               | 4,0               | (3,6)                          | 3,4                      | 4,0             | 3,9         |
| 1991 - 1995                               | (8,8)             | (6,3)                          | 5,8                      | 5,9             | 6,1         |
| 1996 - 2000                               | (11,9)            | 9,3                            | 7,5                      | 6,7             | 7,6         |
| 2001 - 2004                               | 4,0               | 4,3                            | 4,1                      | 4,0             | 4,2         |
| 2005 - 2008                               | 3,3               | (3,8)                          | 2,8                      | 3,1             | 3,1         |
| 2009 und später                           | 1,2               | 0,9                            | 1,1                      | 1,2             | 1,2         |
| <b>Art des Gebäudes</b>                   |                   |                                |                          |                 |             |
| Gebäude mit Wohnraum                      | 100,0             | 100,0                          | 100,0                    | 100,0           | 100,0       |
| Wohngebäude                               | 95,2              | 96,3                           | 96,1                     | 96,3            | 96,5        |
| Wohngebäude (ohne<br>Wohnheime)           | 95,2              | 96,3                           | 96,1                     | 96,2            | 96,4        |
| Wohnheime                                 | -                 | -                              | 0,0                      | 0,1             | 0,1         |
| Sonstige Gebäude mit Wohnraum             | (4,8)             | 3,7                            | 3,9                      | 3,7             | 3,5         |
| <b>Gebäudetyp nach Zahl der Wohnungen</b> |                   |                                |                          |                 |             |
| Freistehendes Haus Insgesamt              | 76,5              | 80,1                           | 80,0                     | 68,8            | 61,7        |
| mit 1 Wohnung                             | 57,4              | 64,6                           | 63,1                     | 50,5            | 41,6        |
| mit 2 Wohnungen                           | 12,0              | 11,7                           | 12,4                     | 12,2            | 12,5        |
| mit 3 und mehr Wohnungen                  | 7,1               | 3,9                            | 4,6                      | 6,1             | 7,6         |
| Doppelhaushälfte Insgesamt                | (10,5)            | 7,5                            | 7,2                      | 11,1            | 14,6        |
| mit 1 Wohnung                             | (7,5)             | 5,5                            | 5,4                      | 7,9             | 10,4        |
| mit 2 Wohnungen                           | 1,4               | (1,4)                          | 1,3                      | 1,8             | 2,2         |
| mit 3 und mehr Wohnungen                  | 1,5               | 0,6                            | 0,6                      | 1,4             | 2,0         |
| Gereihtes Haus Insgesamt                  | (10,3)            | 8,0                            | 8,0                      | 15,8            | 19,6        |
| mit 1 Wohnung                             | (5,5)             | 5,8                            | 5,9                      | 10,1            | 11,1        |
| mit 2 Wohnungen                           | 2,7               | 1,4                            | 1,1                      | 1,9             | 1,6         |
| mit 3 und mehr Wohnungen                  | 2,1               | 0,9                            | 1,0                      | 3,8             | 6,9         |
| Anderer Gebäudetyp Insgesamt              | (2,7)             | 4,4                            | 4,8                      | 4,3             | 4,1         |
| mit 1 Wohnung                             | (2,0)             | 3,6                            | 3,6                      | 2,8             | 2,2         |
| mit 2 Wohnungen                           | -                 | 0,3                            | (0,7)                    | 0,7             | 0,7         |
| mit 3 und mehr Wohnungen                  | 0,7               | 0,5                            | 0,4                      | 0,8             | 1,2         |
| <b>Zahl der Wohnungen im Gebäude</b>      |                   |                                |                          |                 |             |
| 1 Wohnung                                 | 72,4              | 79,4                           | 78,0                     | 71,3            | 65,2        |
| 2 Wohnungen                               | 16,2              | 14,7                           | 15,5                     | 16,5            | 17,1        |
| 3 - 6 Wohnungen                           | 11,2              | 5,7                            | 6,0                      | 9,7             | 11,9        |
| 7 - 12 Wohnungen                          | -                 | 0,1                            | 0,4                      | 2,0             | 4,7         |
| 13 und mehr Wohnungen                     | 0,3               | 0,1                            | (0,1)                    | 0,5             | 1,2         |



Noch: 1.3.2 Gebäude mit Wohnraum nach regionaler Einheit und Baujahr, Gebäudeart, Gebäudetyp, Zahl der Wohnungen, Eigentumsform und Heizungsart -in %-

|  | Gebäude           |                             |                       |                 |             |
|--|-------------------|-----------------------------|-----------------------|-----------------|-------------|
|  | Hillesheim, Stadt | Verbandsgemeinde Hillesheim | Landkreis Vulkaneifel | Rheinland-Pfalz | Deutschland |
|  | %                 | %                           | %                     | %               | %           |
| <b>Eigentumsform des Gebäudes</b>                |                   |                             |                       |                 |             |
| Gemeinschaft von Wohnungseigentümern/-innen      | 8,1               | 5,2                         | 4,8                   | 7,5             | 9,3         |
| Privatperson/-en                                 | 90,8              | 93,9                        | 94,4                  | 89,6            | 84,4        |
| Wohnungsgenossenschaft                           | -                 | -                           | -                     | 0,3             | 1,5         |
| Kommune oder kommunales Wohnungsunternehmen      | -                 | -                           | 0,2                   | 1,1             | 1,8         |
| Privatwirtschaftliches Wohnungsunternehmen       | 0,3               | 0,1                         | 0,2                   | 0,7             | 1,7         |
| Anderes privatwirtschaftliches Unternehmen       | 0,6               | 0,5                         | 0,2                   | 0,4             | 0,7         |
| Bund oder Land                                   | -                 | -                           | 0,0                   | 0,1             | 0,2         |
| Organisation ohne Erwerbszweck (z.B. Kirche)     | 0,3               | 0,3                         | 0,2                   | 0,4             | 0,4         |
| <b>Heizungsart</b>                               |                   |                             |                       |                 |             |
| Fernheizung (Fernwärme)                          | (3,9)             | 1,5                         | 1,3                   | 2,4             | 5,4         |
| Etagenheizung                                    | 2,3               | 1,9                         | 1,9                   | 5,9             | 6,4         |
| Blockheizung                                     | 0,6               | 0,5                         | (0,4)                 | 0,5             | 1,0         |
| Zentralheizung                                   | 84,2              | 79,5                        | 80,1                  | 81,5            | 79,0        |
| Einzel-/Mehrraumöfen (auch Nachtspeicherheizung) | 8,9               | 15,4                        | 14,8                  | 8,7             | 7,6         |
| Keine Heizung im Gebäude oder in den Wohnungen   | -                 | (1,2)                       | 1,5                   | 1,0             | 0,6         |

Die relativen Ergebnisse beziehen sich auf die Gesamtzahl der Gebäude der jeweiligen regionalen Einheit je betrachtetem Gebäudemerkmal.

Die relativen Werte wurden durch Division von Ergebnissen nach Durchführung der Geheimhaltung errechnet.

## 2.1 Wohnungen in Gebäuden mit Wohnraum nach Art der Nutzung, Fläche der Wohnung, Zahl der Räume und Ausstattung

|  | Wohnungen in Gebäuden mit Wohnraum | davon                     |   |                         |  |
|--|------------------------------------|---------------------------|---|-------------------------|--|
|  |                                    | Wohnungen in Wohngebäuden | davon                                       |                         | Wohnungen in Sonstigen Gebäuden mit Wohnraum |
|  |                                    |                           | Wohnungen in Wohngebäuden (keine Wohnheime) | Wohnungen in Wohnheimen |  |
|  | Anzahl                             | Anzahl                    | Anzahl                                      | Anzahl                  | Anzahl                                       |
| <b>Insgesamt</b>                               |                                    |                           |   |                         |  |
| Insgesamt                                      | 1 582                              | 1 465                     | 1 465                                       | -                       | 117  |
| <b>Art der Wohnungsnutzung</b>                 |                                    |                           |   |                         |  |
| Von Eigentümer/-in bewohnt                     | 830                                | 793                       | 793   | -                       | 37   |
| Zu Wohnzwecken vermietet (auch mietfrei)       | 679                                | 605                       | 605   | -                       | 74   |
| Ferien- und Freizeitwohnung                    | 26                                 | 26                        | 26  | -                       | -  |
| Leer stehend                                   | (47)                               | (41)                      | (41)  | -                       | 6  |
| <b>Fläche der Wohnung in m²</b>                |                                    |                           |   |                         |  |
| Unter 40                                       | 30                                 | 24                        | 24  | -                       | 6  |
| 40 - 59  | (123)                              | (113)                     | (113)                                       | -                       | 10   |
| 60 - 79  | 262                                | 237                       | 237   | -                       | 25   |
| 80 - 99  | (297)                              | 271                       | 271   | -                       | 26   |
| 100 - 119                                      | (255)                              | (242)                     | (242)                                       | -                       | 13   |
| 120 - 139                                      | 218                                | 209                       | 209   | -                       | 9  |
| 140 - 159                                      | (219)                              | 206                       | 206   | -                       | 13   |
| 160 - 179                                      | 77                                 | 71                        | 71  | -                       | 6  |
| 180 - 199                                      | (47)                               | 47                        | 47  | -                       | -  |
| 200 und mehr                                   | 54                                 | 45                        | 45  | -                       | 9  |
| <b>Zahl der Räume</b>                          |                                    |                           |   |                         |  |
| 1 Raum   | 12                                 | 9                         | 9   | -                       | 3  |
| 2 Räume  | 97                                 | 80                        | 80  | -                       | 17   |
| 3 Räume  | (228)                              | 210                       | 210   | -                       | 18   |
| 4 Räume  | 324                                | 288                       | 288   | -                       | 36   |
| 5 Räume  | (314)                              | 295                       | 295   | -                       | 19   |
| 6 Räume  | (231)                              | 225                       | 225   | -                       | (6)  |
| 7 und mehr Räume                               | 376                                | 358                       | 358   | -                       | 18   |
| <b>Ausstattung der Wohnung</b>                 |                                    |                           |   |                         |  |
| Badewanne/Dusche und WC vorhanden              | 1 566                              | 1 452                     | 1 452                                       | -                       | 114  |
| Badewanne/Dusche und WC nicht vorhanden        | 3                                  | 3                         | 3   | -                       | -  |
| Badewanne/Dusche vorhanden, WC nicht vorhanden | -                                  | -                         | -   | -                       | -  |
| Badewanne/Dusche nicht vorhanden, WC vorhanden | 13                                 | 10                        | 10  | -                       | 3  |

Bei den ausgewiesenen Wohnungszahlen sind gewerblich genutzte Wohnungen nicht, Diplomatenwohnungen/Wohnungen ausländischer Streitkräfte nur in der „Insgesamt-Zeile“ berücksichtigt.

## 2.2.1 Wohnungen in Gebäuden mit Wohnraum nach regionaler Einheit und Art der Nutzung, Fläche der Wohnung, Zahl der Räume und Ausstattung

|  | Wohnungen         |                             |                       |                 |             |
|--|-------------------|-----------------------------|-----------------------|-----------------|-------------|
|  | Hillesheim, Stadt | Verbandsgemeinde Hillesheim | Landkreis Vulkaneifel | Rheinland-Pfalz | Deutschland |
|  | Anzahl            | Anzahl                      | Anzahl                | Anzahl          | Anzahl      |
| <b>Insgesamt</b>                               |                   |                             |                       |                 |             |
| Insgesamt                                      | 1 582             | 4 498                       | 31 880                | 2 010 559       | 40 563 320  |
| <b>Art der Wohnungsnutzung</b>                 |                   |                             |                       |                 |             |
| Von Eigentümer/-in bewohnt                     | 830               | 2 845                       | 19 431                | 1 056 986       | 17 292 029  |
| Zu Wohnzwecken vermietet (auch mietfrei)       | 679               | 1 294                       | 9 426                 | 841 958         | 21 199 913  |
| Ferien- und Freizeitwohnung                    | 26                | 177                         | 1 486                 | 14 906          | 224 529     |
| Leer stehend                                   | (47)              | 178                         | 1 533                 | 89 040          | 1 828 846   |
| <b>Fläche der Wohnung in m²</b>                |                   |                             |                       |                 |             |
| Unter 40                                       | 30                | 45                          | 471                   | 79 051          | 2 177 061   |
| 40 - 59  | (123)             | 269                         | 2 492                 | 219 658         | 7 288 734   |
| 60 - 79  | 262               | 574                         | 4 570                 | 368 640         | 9 663 142   |
| 80 - 99  | (297)             | 767                         | 5 625                 | 363 190         | 6 987 435   |
| 100 - 119                                      | (255)             | 778                         | 5 122                 | 281 553         | 4 913 194   |
| 120 - 139                                      | 218               | 858                         | 5 754                 | 282 169         | 4 211 779   |
| 140 - 159                                      | (219)             | 579                         | 3 526                 | 181 337         | 2 394 089   |
| 160 - 179                                      | 77                | (284)                       | 1 782                 | 86 315          | 1 117 240   |
| 180 - 199                                      | (47)              | 139                         | 953                   | 53 728          | 686 793     |
| 200 und mehr                                   | 54                | 201                         | 1 581                 | 87 249          | 1 105 850   |
| <b>Zahl der Räume</b>                          |                   |                             |                       |                 |             |
| 1 Raum   | 12                | (22)                        | 290                   | 56 146          | 1 306 117   |
| 2 Räume  | 97                | (180)                       | 1 524                 | 130 279         | 3 735 658   |
| 3 Räume  | (228)             | 467                         | 3 899                 | 335 419         | 8 890 843   |
| 4 Räume  | 324               | 768                         | 5 534                 | 436 277         | 10 410 969  |
| 5 Räume  | (314)             | 887                         | 5 864                 | 364 352         | 6 855 418   |
| 6 Räume  | (231)             | 900                         | 6 002                 | 292 471         | 4 406 792   |
| 7 und mehr Räume                               | 376               | 1 270                       | 8 763                 | 387 946         | 4 939 520   |
| <b>Ausstattung der Wohnung</b>                 |                   |                             |                       |                 |             |
| Badewanne/Dusche und WC vorhanden              | 1 566             | 4 450                       | 31 595                | 1 970 139       | 39 916 059  |
| Badewanne/Dusche und WC nicht vorhanden        | 3                 | (18)                        | (99)                  | 6 506           | 308 371     |
| Badewanne/Dusche vorhanden, WC nicht vorhanden | -                 | -                           | (37)                  | 4 165           | 104 585     |
| Badewanne/Dusche nicht vorhanden, WC vorhanden | 13                | 26                          | (145)                 | 22 080          | 216 302     |

Bei den ausgewiesenen Wohnungszahlen sind gewerblich genutzte Wohnungen nicht, Diplomatenwohnungen/Wohnungen ausländischer Streitkräfte nur in der „Insgesamt-Zeile“ berücksichtigt.

## 2.2.2 Wohnungen in Gebäuden mit Wohnraum nach regionaler Einheit und Art der Nutzung, Fläche der Wohnung, Zahl der Räume und Ausstattung -in %-

|  | Wohnungen         |                             |                       |                 |             |
|--|-------------------|-----------------------------|-----------------------|-----------------|-------------|
|  | Hillesheim, Stadt | Verbandsgemeinde Hillesheim | Landkreis Vulkaneifel | Rheinland-Pfalz | Deutschland |
|  | %                 | %                           | %                     | %               | %           |
| <b>Art der Wohnungsnutzung</b>                 |                   |                             |                       |                 |             |
| Von Eigentümer/-in bewohnt                     | 52,5              | 63,3                        | 61,0                  | 52,8            | 42,6        |
| Zu Wohnzwecken vermietet (auch mietfrei)       | 42,9              | 28,8                        | 29,6                  | 42,0            | 52,3        |
| Ferien- und Freizeitwohnung                    | 1,6               | 3,9                         | 4,7                   | 0,7             | 0,6         |
| Leer stehend                                   | (3,0)             | 4,0                         | 4,8                   | 4,4             | 4,5         |
| <b>Fläche der Wohnung in m²</b>                |                   |                             |                       |                 |             |
| Unter 40                                       | 1,9               | 1,0                         | 1,5                   | 3,9             | 5,4         |
| 40 - 59  | (7,8)             | 6,0                         | 7,8                   | 11,0            | 18,0        |
| 60 - 79  | 16,6              | 12,8                        | 14,3                  | 18,4            | 23,8        |
| 80 - 99  | (18,8)            | 17,1                        | 17,6                  | 18,1            | 17,2        |
| 100 - 119                                      | (16,1)            | 17,3                        | 16,1                  | 14,1            | 12,1        |
| 120 - 139                                      | 13,8              | 19,1                        | 18,1                  | 14,1            | 10,4        |
| 140 - 159                                      | (13,8)            | 12,9                        | 11,1                  | 9,1             | 5,9         |
| 160 - 179                                      | 4,9               | (6,3)                       | 5,6                   | 4,3             | 2,8         |
| 180 - 199                                      | (3,0)             | 3,1                         | 3,0                   | 2,7             | 1,7         |
| 200 und mehr                                   | 3,4               | 4,5                         | 5,0                   | 4,4             | 2,7         |
| <b>Zahl der Räume</b>                          |                   |                             |                       |                 |             |
| 1 Raum   | 0,8               | (0,5)                       | 0,9                   | 2,8             | 3,2         |
| 2 Räume  | 6,1               | (4,0)                       | 4,8                   | 6,5             | 9,2         |
| 3 Räume  | (14,4)            | 10,4                        | 12,2                  | 16,7            | 21,9        |
| 4 Räume  | 20,5              | 17,1                        | 17,4                  | 21,8            | 25,7        |
| 5 Räume  | (19,8)            | 19,7                        | 18,4                  | 18,2            | 16,9        |
| 6 Räume  | (14,6)            | 20,0                        | 18,8                  | 14,6            | 10,9        |
| 7 und mehr Räume                               | 23,8              | 28,3                        | 27,5                  | 19,4            | 12,2        |
| <b>Ausstattung der Wohnung</b>                 |                   |                             |                       |                 |             |
| Badewanne/Dusche und WC vorhanden              | 99,0              | 99,0                        | 99,1                  | 98,4            | 98,4        |
| Badewanne/Dusche und WC nicht vorhanden        | 0,2               | (0,4)                       | (0,3)                 | 0,3             | 0,8         |
| Badewanne/Dusche vorhanden, WC nicht vorhanden | -                 | -                           | (0,1)                 | 0,2             | 0,3         |
| Badewanne/Dusche nicht vorhanden, WC vorhanden | 0,8               | 0,6                         | (0,5)                 | 1,1             | 0,5         |

Bei den ausgewiesenen Wohnungszahlen sind gewerblich genutzte Wohnungen, Diplomatenwohnungen/Wohnungen ausländischer Streitkräfte nicht berücksichtigt.

Die relativen Ergebnisse beziehen sich auf die Gesamtzahl der Gebäude der jeweiligen regionalen Einheit je betrachtetem Gebäudemerkmal.

Die relativen Werte wurden durch Division von Ergebnissen nach Durchführung der Geheimhaltung errechnet.

## 3.1 Gebäude- und Wohnungskennzahlen im regionalen Vergleich

| Gebiet                      | Kennzahlen für Gebäude und Wohnungen |  |   |
|-----------------------------|--------------------------------------|--|---|
|                             | Eigentümerquote<br>(Wohnungen)       | Durchschnittliche<br>Wohnungsgröße in m² | Durchschnittliche Anzahl<br>der Wohnungen je<br>Wohngebäude |
|                             | %                                    | m²                                       | Anzahl  |
| Verbandsgemeinde Daun       | 66                                   | 111                                      | 1   |
| Betteldorf                  | .                                    | .  | 1   |
| Bleckhausen                 | .                                    | .  | 1   |
| Brockscheid                 | .                                    | .  | 1   |
| Darscheid                   | .                                    | .  | 1   |
| Daun, Stadt                 | 51                                   | 105                                      | 2   |
| Demerath                    | .                                    | .  | 1   |
| Deudesfeld                  | .                                    | .  | 1   |
| Dockweiler                  | .                                    | .  | 1   |
| Dreis-Brück                 | 77                                   | 119                                      | 1   |
| Ellscheid                   | 78                                   | .  | 1   |
| Gefell                      | .                                    | .  | 1   |
| Gillenfeld                  | 66                                   | .  | 1   |
| Hinterweiler                | .                                    | 126                                      | 1   |
| Hörscheid                   | .                                    | .  | 1   |
| Immerath                    | .                                    | .  | 1   |
| Kirchweiler                 | .                                    | .  | 1   |
| Kradenbach                  | .                                    | .  | 1   |
| Mehren                      | 62                                   | 113                                      | 1   |
| Meisburg                    | .                                    | .  | 1   |
| Mückeln                     | 76                                   | .  | 1   |
| Nerdlen                     | .                                    | .  | 1   |
| Niederstadtfeld             | .                                    | .  | 1   |
| Oberstadtfeld               | .                                    | .  | 1   |
| Sarmersbach                 | .                                    | .  | 1   |
| Saxler                      | .                                    | .  | 1   |
| Schalkenmehren              | .                                    | .  | 1   |
| Schutz                      | .                                    | .  | 1   |
| Schönbach                   | .                                    | .  | 1   |
| Steineberg                  | .                                    | .  | 1   |
| Steiningen                  | .                                    | .  | 1   |
| Strohn                      | .                                    | .  | 1   |
| Strotzbüsch                 | .                                    | 110                                      | 1   |
| Udler                       | .                                    | .  | 1   |
| Utzerath                    | 86                                   | .  | 1   |
| Wallenborn                  | .                                    | .  | 1   |
| Weidenbach                  | .                                    | .  | 1   |
| Winkel (Eifel)              | .                                    | .  | 1   |
| Üdersdorf                   | 74                                   | .  | 1   |
| Verbandsgemeinde Gerolstein | 67                                   | 110                                      | 1   |
| Berlingen                   | .                                    | .  | 1   |
| Birresborn                  | .                                    | .  | 1   |
| Densborn                    | .                                    | 114                                      | 1   |
| Duppach                     | .                                    | .  | 1   |
| Gerolstein, Stadt           | 59                                   | 108                                      | 1   |
| Hohenfels-Essingen          | .                                    | .  | 1   |
| Kalenborn-Scheuern          | .                                    | .  | 1   |
| Kopp                        | .                                    | .  | 1   |
| Mürtenbach                  | .                                    | .  | 1   |
| Neroth                      | .                                    | .  | 1   |
| Pelm                        | .                                    | .  | 1   |

## Noch: 3.1 Gebäude- und Wohnungskennzahlen im regionalen Vergleich

| Gebiet                             | Kennzahlen für Gebäude und Wohnungen |  |   |
|------------------------------------|--------------------------------------|--|---|
|                                    | Eigentümerquote<br>(Wohnungen)       | Durchschnittliche<br>Wohnungsgröße in m² | Durchschnittliche Anzahl<br>der Wohnungen je<br>Wohngebäude |
|                                    | %                                    | m²                                       | Anzahl  |
| Rockeskyll                         | .                                    | 114                                      | 1   |
| Salm                               | .                                    | .  | 1   |
| <b>Verbandsgemeinde Hillesheim</b> | <b>70</b>                            | <b>115</b>                               | <b>1</b>  |
| Basberg                            | .                                    | .  | 1   |
| Berndorf                           | .                                    | .  | 1   |
| Dohm-Lammersdorf                   | .                                    | .  | 1   |
| <b>Hillesheim, Stadt</b>           | <b>57</b>                            | .  | <b>2</b>  |
| Kerpen (Eifel)                     | .                                    | .  | 1   |
| Nohn                               | .                                    | .  | 1   |
| Oberbettingen                      | .                                    | .  | 1   |
| Oberehe-Stroheich                  | .                                    | .  | 1   |
| Walsdorf                           | .                                    | .  | 1   |
| Wiesbaum                           | .                                    | .  | 1   |
| Üxheim                             | .                                    | .  | 1   |
| <b>Verbandsgemeinde Kelberg</b>    | <b>74</b>                            | .  | <b>1</b>  |
| Arbach                             | .                                    | .  | 1   |
| Beinhausen                         | .                                    | .  | 1   |
| Bereborn                           | .                                    | .  | 1   |
| Berenbach                          | .                                    | .  | 1   |
| Bodenbach                          | .                                    | 122                                      | 1   |
| Bongard                            | .                                    | 116                                      | 1   |
| Borler                             | .                                    | .  | 1   |
| Boxberg                            | .                                    | .  | 1   |
| Brücktal                           | .                                    | .  | 2   |
| Drees                              | .                                    | .  | 1   |
| Gelenberg                          | <b>87</b>                            | <b>128</b>                               | <b>1</b>  |
| Gunderath                          | .                                    | .  | 1   |
| Horperath                          | .                                    | .  | 1   |
| Höchstberg                         | .                                    | .  | 1   |
| Hörschhausen                       | .                                    | .  | 1   |
| Kaperich                           | .                                    | .  | 1   |
| Katzwinkel                         | <b>87</b>                            | .  | <b>1</b>  |
| Kelberg                            | <b>65</b>                            | <b>119</b>                               | <b>1</b>  |
| Kirsbach                           | .                                    | .  | 1   |
| Kolverath                          | .                                    | .  | 1   |
| Kötterichen                        | .                                    | 114                                      | 1   |
| Lirstal                            | .                                    | 100                                      | 1   |
| Mannebach                          | .                                    | .  | 1   |
| Mosbruch                           | <b>90</b>                            | .  | <b>1</b>  |
| Neichen                            | .                                    | .  | 1   |
| Nitz                               | .                                    | .  | 2   |
| Oberelz                            | .                                    | .  | 1   |
| Reimerath                          | .                                    | .  | 1   |
| Retterath                          | .                                    | .  | 1   |
| Sassen                             | .                                    | .  | 1   |
| Uersfeld                           | .                                    | .  | 1   |
| Ueß                                | .                                    | .  | 1   |
| Welcherath                         | .                                    | .  | 1   |
| <b>Verbandsgemeinde Obere Kyll</b> | <b>72</b>                            | <b>111</b>                               | <b>1</b>  |
| Birgel                             | .                                    | .  | 1   |
| Esch                               | .                                    | .  | 1   |
| Feusdorf                           | <b>80</b>                            | <b>120</b>                               | <b>1</b>  |

## Noch: 3.1 Gebäude- und Wohnungskennzahlen im regionalen Vergleich

| Gebiet                       | Kennzahlen für Gebäude und Wohnungen |  |   |
|------------------------------|--------------------------------------|--|---|
|                              | Eigentümerquote<br>(Wohnungen)       | Durchschnittliche<br>Wohnungsgröße in m² | Durchschnittliche Anzahl<br>der Wohnungen je<br>Wohngebäude |
|                              | %                                    | m²                                       | Anzahl  |
| Gönnersdorf                  | .                                    | .  | 1   |
| Hallschlag                   | .                                    | .  | 1   |
| Jünkerath                    | 62                                   | .  | 1   |
| Kerschenbach                 | .                                    | .  | 1   |
| Lissendorf                   | 67                                   | 99                                       | 1   |
| Ormont                       | .                                    | .  | 1   |
| Reuth                        | .                                    | .  | 2   |
| Scheid                       | 88                                   | .  | 1   |
| Schüller                     | .                                    | .  | 1   |
| Stadtkyll                    | .                                    | .  | 1   |
| Steffeln                     | .                                    | .  | 1   |
| <b>Landkreis Vulkaneifel</b> | 68,6                                 | .  | 1,4   |
| <b>Rheinland-Pfalz</b>       | 57,1                                 | 104,2                                    | 1,7   |
| <b>Deutschland</b>           | 45,9                                 | 91,4                                     | 2,1   |

Die Kennzahlen wurden durch Division von Originalergebnissen vor Geheimhaltung errechnet. Kennzahlwerte, die Rückschlüsse auf diese Originalergebnisse ermöglichen würden, wurden gesperrt.

Weitere Informationen zur jeweiligen Berechnung sind dem Bereich der Definitionen zu entnehmen.

## 3.2 Weitere Wohnungskennzahlen im regionalen Vergleich

| Gebiet                      | Kennzahlen für Wohnungen                  |                             |   |
|-----------------------------|---|-----------------------------|---|
|                             | Anteil des selbst genutzten Wohneigentums | Leerstandsquote (Wohnungen) | Anteil des zu Wohnzwecken vermieteten Wohneigentums (auch mietfrei) |
|                             | %   | %                           | %   |
| Verbandsgemeinde Daun       | 63  | 4                           | 33  |
| Betteldorf                  | .   | .                           | .   |
| Bleckhausen                 | .   | .                           | .   |
| Brockscheid                 | .   | .                           | .   |
| Darscheid                   | .   | .                           | .   |
| Daun, Stadt                 | 49  | 3                           | 48  |
| Demerath                    | .   | 6                           | 17  |
| Deudesfeld                  | .   | .                           | 20  |
| Dockweiler                  | .   | .                           | .   |
| Dreis-Brück                 | .   | 5                           | 21  |
| Ellscheid                   | .   | .                           | .   |
| Gefell                      | .   | -                           | .   |
| Gillenfeld                  | 63  | 5                           | 32  |
| Hinterweiler                | .   | .                           | .   |
| Hörscheid                   | .   | .                           | .   |
| Immerath                    | .   | 5                           | .   |
| Kirchweiler                 | .   | 6                           | .   |
| Kradenbach                  | .   | .                           | .   |
| Mehren                      | 59  | 5                           | 36  |
| Meisburg                    | .   | .                           | .   |
| Mückeln                     | .   | .                           | 24  |
| Nerdlen                     | .   | 4                           | .   |
| Niederstadtfeld             | 76  | .                           | .   |
| Oberstadtfeld               | .   | .                           | .   |
| Sarmersbach                 | .   | .                           | .   |
| Saxler                      | 69  | .                           | .   |
| Schalkenmehren              | .   | .                           | .   |
| Schutz                      | .   | .                           | .   |
| Schönbach                   | .   | .                           | .   |
| Steineberg                  | 79  | .                           | .   |
| Steiningen                  | 69  | .                           | .   |
| Strohn                      | .   | .                           | .   |
| Strotzbüsch                 | 69  | .                           | .   |
| Udler                       | .   | .                           | .   |
| Utzerath                    | .   | .                           | 13  |
| Wallenborn                  | .   | 7                           | .   |
| Weidenbach                  | .   | .                           | .   |
| Winkel (Eifel)              | .   | .                           | .   |
| Üdersdorf                   | 71  | 4                           | 25  |
| Verbandsgemeinde Gerolstein | 64  | 5                           | 31  |
| Berlingen                   | .   | .                           | .   |
| Birresborn                  | .   | 7                           | .   |
| Densborn                    | .   | .                           | .   |
| Duppach                     | .   | 9                           | .   |
| Gerolstein, Stadt           | 57  | 5                           | 39  |
| Hohenfels-Essingen          | .   | 4                           | .   |
| Kalenborn-Scheuern          | .   | .                           | .   |
| Kopp                        | .   | .                           | .   |
| Mürtenbach                  | 68  | .                           | .   |
| Neroth                      | 75  | .                           | .   |
| Pelm                        | 67  | .                           | .   |



## Noch: 3.2 Weitere Wohnungskennzahlen im regionalen Vergleich

| Gebiet                             | Kennzahlen für Wohnungen                  |                             |   |
|------------------------------------|---|-----------------------------|---|
|                                    | Anteil des selbst genutzten Wohneigentums | Leerstandsquote (Wohnungen) | Anteil des zu Wohnzwecken vermieteten Wohneigentums (auch mietfrei) |
|                                    | %   | %                           | %   |
| Rockeskyll                         | .   | .                           | .   |
| Salm                               | .   | .                           | .   |
| <b>Verbandsgemeinde Hillesheim</b> | <b>67</b>                                 | <b>4</b>                    | <b>29</b>   |
| Basberg                            | .   | .                           | .   |
| Berndorf                           | 75  | .                           | .   |
| Dohm-Lammersdorf                   | .   | .                           | .   |
| <b>Hillesheim, Stadt</b>           | <b>55</b>                                 | .                           | <b>42</b>   |
| Kerpen (Eifel)                     | .   | 7                           | .   |
| Nohn                               | .   | .                           | .   |
| Oberbettingen                      | .   | 1                           | .   |
| Oberehe-Stroheich                  | 82  | .                           | 15  |
| Walsdorf                           | .   | 6                           | .   |
| Wiesbaum                           | .   | .                           | .   |
| Üxheim                             | 74  | .                           | .   |
| <b>Verbandsgemeinde Kelberg</b>    | <b>71</b>                                 | <b>5</b>                    | <b>24</b>   |
| Arbach                             | .   | .                           | .   |
| Beinhausen                         | .   | -                           | .   |
| Bereborn                           | .   | .                           | .   |
| Berenbach                          | .   | .                           | .   |
| Bodenbach                          | .   | 3                           | .   |
| Bongard                            | 71  | .                           | .   |
| Borler                             | .   | .                           | .   |
| Boxberg                            | .   | .                           | 25  |
| Brücktal                           | .   | .                           | .   |
| Drees                              | .   | .                           | .   |
| Gelenberg                          | .   | .                           | .   |
| Gunderath                          | .   | .                           | .   |
| Horperath                          | .   | .                           | .   |
| Höchstberg                         | .   | .                           | .   |
| Hörschhausen                       | .   | .                           | .   |
| Kaperich                           | .   | .                           | .   |
| Katzwinkel                         | .   | .                           | 13  |
| Kelberg                            | 61  | .                           | .   |
| Kirsbach                           | .   | -                           | .   |
| Kolverath                          | .   | .                           | .   |
| Kötterichen                        | .   | .                           | 23  |
| Lirstal                            | .   | .                           | .   |
| Mannebach                          | .   | .                           | .   |
| Mosbruch                           | .   | .                           | .   |
| Neichen                            | .   | .                           | .   |
| Nitz                               | .   | .                           | .   |
| Oberelz                            | .   | .                           | .   |
| Reimerath                          | .   | .                           | .   |
| Retterath                          | 74  | .                           | 21  |
| Sassen                             | .   | .                           | .   |
| Uersfeld                           | .   | .                           | .   |
| Ueß                                | .   | -                           | .   |
| Welcherath                         | .   | .                           | .   |
| <b>Verbandsgemeinde Obere Kyll</b> | <b>67</b>                                 | <b>7</b>                    | <b>26</b>   |
| Birgel                             | .   | 7                           | .   |
| Esch                               | .   | .                           | .   |

## Noch: 3.2 Weitere Wohnungskennzahlen im regionalen Vergleich

| Gebiet                       | Kennzahlen für Wohnungen                  |                             |   |
|------------------------------|---|-----------------------------|---|
|                              | Anteil des selbst genutzten Wohneigentums | Leerstandsquote (Wohnungen) | Anteil des zu Wohnzwecken vermieteten Wohneigentums (auch mietfrei) |
|                              | %   | %                           | %   |
| Feusdorf                     | .   | .                           | .   |
| Gönnersdorf                  | .   | .                           | .   |
| Hallschlag                   | .   | .                           | .   |
| Jünkerath                    | .   | .                           | 35  |
| Kerschenbach                 | 78  | .                           | .   |
| Lissendorf                   | .   | .                           | .   |
| Ormont                       | .   | 4                           | .   |
| Reuth                        | .   | 4                           | .   |
| Scheid                       | .   | .                           | 12  |
| Schüller                     | .   | .                           | .   |
| Stadtkyll                    | .   | .                           | .   |
| Steffeln                     | .   | .                           | .   |
| <b>Landkreis Vulkaneifel</b> | 65,3                                      | 4,9                         | 29,8  |
| <b>Rheinland-Pfalz</b>       | 54,7                                      | 4,3                         | 41  |
| <b>Deutschland</b>           | 43,9                                      | 4,4                         | 51,7  |

Die Kennzahlen wurden durch Division von Originalergebnissen vor Geheimhaltung errechnet. Kennzahlwerte, die Rückschlüsse auf diese Originalergebnisse ermöglichen würden, wurden gesperrt.

Weitere Informationen zur jeweiligen Berechnung sind dem Bereich der Definitionen zu entnehmen.

#### 4.1 Haushalte nach Typ des privaten Haushalts (nach Familien) und Art der Wohnungsnutzung, Fläche der Wohnung und Zahl der Räume

|  | Insgesamt | Typ des privaten Haushalts (nach Familien) |                     |                     |                              |  |
|--|-----------|--|---------------------|---------------------|------------------------------|--|
|  |           | Einpersonenhaushalte<br>(Singlehaushalte)  | Paare ohne Kind(er) | Paare mit Kind(ern) | Alleinerziehende Elternteile | Mehrpersonenhaushalte ohne Kernfamilie |
|  | Anzahl    | Anzahl                                     | Anzahl              | Anzahl              | Anzahl                       | Anzahl                                 |
| <b>Insgesamt</b>                           |           |  |                     |                     |                              |  |
| Insgesamt                                  | 1 380     | 436  | 412                 | 423                 | 82                           | 27                                     |
| <b>Art der Wohnungsnutzung</b>             |           |  |                     |                     |                              |  |
| Von Eigentümer/-in bewohnt                 | 789       | (167)                                      | 271                 | 322                 | (20)                         | 9                                      |
| Zu Wohnzwecken vermietet (auch mietfrei)   | 578       | 269  | 131                 | 101                 | 59                           | 18                                     |
| <b>Fläche der Wohnung in m<sup>2</sup></b> |           |  |                     |                     |                              |  |
| Unter 40                                   | 15        | 6  | 6                   | -                   | 3                            | -                                      |
| 40 - 59                                    | (85)      | (68)                                       | 13                  | -                   | 4                            | -                                      |
| 60 - 79                                    | 228       | (127)                                      | (48)                | 24                  | 20                           | 9                                      |
| 80 - 99                                    | (241)     | (81)                                       | (92)                | (43)                | 19                           | 6                                      |
| 100 - 119                                  | 233       | 46   | 83                  | (86)                | 12                           | 6                                      |
| 120 - 139                                  | (196)     | 37   | (68)                | (82)                | (9)                          | -                                      |
| 140 - 159                                  | (204)     | 38   | 61                  | 94                  | 11                           | -                                      |
| 160 - 179                                  | 77        | 9  | 22                  | 42                  | 4                            | -                                      |
| 180 - 199                                  | (47)      | 15   | (6)                 | 26                  | -                            | -                                      |
| 200 und mehr                               | 54        | 9  | 13                  | 26                  | -                            | 6                                      |
| <b>Zahl der Räume</b>                      |           |  |                     |                     |                              |  |
| 1 Raum                                     | 3         | 3  | -                   | -                   | -                            | -                                      |
| 2 Räume                                    | 72        | 60   | 9                   | -                   | 3                            | -                                      |
| 3 Räume                                    | (182)     | 113  | 51                  | 9                   | 6                            | 3                                      |
| 4 Räume                                    | (288)     | 91   | 89                  | 63                  | (33)                         | 12                                     |
| 5 Räume                                    | 268       | 69   | 81                  | (99)                | 13                           | 6                                      |
| 6 Räume                                    | (212)     | 39   | (68)                | (92)                | 13                           | -                                      |
| 7 und mehr Räume                           | 355       | 61   | (114)               | 160                 | 14                           | 6                                      |

Nicht ausgewiesen werden unter „Art der Wohnungsnutzung“ Haushalte in Wohnungen, die als Ferien- und Freizeitwohnungen genutzt werden. Bei der Untergliederung nach den anderen Wohnungsmerkmalen sind diese allerdings enthalten.

Bei den ausgewiesenen Haushaltszahlen sind Haushalte in Diplomatenwohnungen/Wohnungen ausländischer Streitkräfte nur in der "Insgesamt-Zeile" berücksichtigt.

#### 4.2 Haushalte nach Größe des privaten Haushalts und Art der Wohnungsnutzung, Fläche der Wohnung und Zahl der Räume

|  | Insgesamt | Größe des privaten Haushalts |            |            |            |            |                     |
|--|-----------|------------------------------|------------|------------|------------|------------|---------------------|
|  |           | 1 Person                     | 2 Personen | 3 Personen | 4 Personen | 5 Personen | 6 und mehr Personen |
|  | Anzahl    | Anzahl                       | Anzahl     | Anzahl     | Anzahl     | Anzahl     | Anzahl              |
| <b>Insgesamt</b>                         |           |                              |            |            |            |            |                     |
| Insgesamt                                | 1 380     | 436                          | 476        | (195)      | 185        | 61         | 27                  |
| <b>Art der Wohnungsnutzung</b>           |           |                              |            |            |            |            |                     |
| Von Eigentümer/-in bewohnt               | 789       | (167)                        | 290        | (132)      | 136        | 49         | 15                  |
| Zu Wohnzwecken vermietet (auch mietfrei) | 578       | 269                          | 176        | (60)       | (49)       | 12         | 12                  |
| <b>Fläche der Wohnung in m²</b>          |           |                              |            |            |            |            |                     |
| Unter 40                                 | 15        | 6                            | 6          | 3          | -          | -          | -                   |
| 40 - 59                                  | (85)      | (68)                         | 17         | -          | -          | -          | -                   |
| 60 - 79                                  | 228       | (127)                        | 71         | 15         | 12         | 3          | -                   |
| 80 - 99                                  | (241)     | (81)                         | (111)      | (18)       | 25         | 6          | -                   |
| 100 - 119                                | 233       | 46                           | 92         | 44         | 29         | 16         | 6                   |
| 120 - 139                                | (196)     | 37                           | 74         | (31)       | 41         | 7          | 6                   |
| 140 - 159                                | (204)     | 38                           | 61         | 49         | 38         | 12         | 6                   |
| 160 - 179                                | 77        | 9                            | (19)       | 17         | 15         | 11         | 6                   |
| 180 - 199                                | (47)      | 15                           | (6)        | 11         | 15         | -          | -                   |
| 200 und mehr                             | 54        | 9                            | 19         | 7          | 10         | 6          | 3                   |
| <b>Zahl der Räume</b>                    |           |                              |            |            |            |            |                     |
| 1 Raum                                   | 3         | 3                            | -          | -          | -          | -          | -                   |
| 2 Räume                                  | 72        | 60                           | 9          | 3          | -          | -          | -                   |
| 3 Räume                                  | (182)     | 113                          | (60)       | 3          | 6          | -          | -                   |
| 4 Räume                                  | (288)     | 91                           | (122)      | 40         | (32)       | -          | 3                   |
| 5 Räume                                  | 268       | 69                           | 94         | (36)       | (46)       | (23)       | -                   |
| 6 Räume                                  | (212)     | 39                           | (71)       | 47         | (33)       | 16         | 6                   |
| 7 und mehr Räume                         | 355       | 61                           | (120)      | 66         | 68         | 22         | 18                  |

Nicht ausgewiesen werden unter „Art der Wohnungsnutzung“ Haushalte in Wohnungen, die als Ferien- und Freizeitwohnungen genutzt werden. Bei der Untergliederung nach den anderen Wohnungsmerkmalen sind diese allerdings enthalten.

Bei den ausgewiesenen Haushaltszahlen sind Haushalte in Diplomatenwohnungen/Wohnungen ausländischer Streitkräfte nur in der "Insgesamt-Zeile" berücksichtigt.

## 4.3 Haushalte nach Seniorenstatus des privaten Haushalts und Art der Wohnungsnutzung, Fläche der Wohnung und Zahl der Räume

|  | Insgesamt | Seniorenstatus eines privaten Haushalts      |  |                                |
|--|-----------|--|--|--------------------------------|
|  |           | Haushalte mit ausschließlich Senioren/-innen | Haushalte mit Senioren/-innen und Jüngeren | Haushalte ohne Senioren/-innen |
|  | Anzahl    | Anzahl                                       | Anzahl                                     | Anzahl                         |
| <b>Insgesamt</b>                         |           |  |  |                                |
| Insgesamt                                | 1 380     | 335  | 124  | 921                            |
| <b>Art der Wohnungsnutzung</b>           |           |  |  |                                |
| Von Eigentümer/-in bewohnt               | 789       | 204  | 88   | 497                            |
| Zu Wohnzwecken vermietet (auch mietfrei) | 578       | 125  | 36   | 417                            |
| <b>Fläche der Wohnung in m²</b>          |           |  |  |                                |
| Unter 40                                 | 15        | 3  | -  | 12                             |
| 40 - 59                                  | (85)      | 24   | 3  | (58)                           |
| 60 - 79                                  | 228       | (70)   | 16   | (142)                          |
| 80 - 99                                  | (241)     | 61   | 21   | (159)                          |
| 100 - 119                                | 233       | 56   | 21   | (156)                          |
| 120 - 139                                | (196)     | 44   | 29   | (123)                          |
| 140 - 159                                | (204)     | 46   | (9)  | (149)                          |
| 160 - 179                                | 77        | 9  | 10   | 58                             |
| 180 - 199                                | (47)      | 15   | -  | 32                             |
| 200 und mehr                             | 54        | 7  | 15   | 32                             |
| <b>Zahl der Räume</b>                    |           |  |  |                                |
| 1 Raum                                   | 3         | 3  | -  | -                              |
| 2 Räume                                  | 72        | 9  | 3  | 60                             |
| 3 Räume                                  | (182)     | 61   | 6  | (115)                          |
| 4 Räume                                  | (288)     | (74)   | (18)                                       | (196)                          |
| 5 Räume                                  | 268       | 63   | (36)                                       | 169                            |
| 6 Räume                                  | (212)     | 50   | (19)                                       | 143                            |
| 7 und mehr Räume                         | 355       | 75   | 42   | 238                            |

Nicht ausgewiesen werden unter „Art der Wohnungsnutzung“ Haushalte in Wohnungen, die als Ferien- und Freizeitwohnungen genutzt werden. Bei der Untergliederung nach den anderen Wohnungsmerkmalen sind diese allerdings enthalten.

Bei den ausgewiesenen Haushaltszahlen sind Haushalte in Diplomatenwohnungen/Wohnungen ausländischer Streitkräfte nur in der "Insgesamt-Zeile" berücksichtigt.

## Definitionen

### Verwendete Symbolik

| Symbol   | Erläuterung  |
|--|--|
| –  | Nichts vorhanden <sup>1)</sup>   |
| 0  | Weniger als die Hälfte von 1 in der letzten besetzten Stelle, jedoch mehr als nichts                                 |
| ( )  | Aussagewert eingeschränkt, da der Zahlenwert durch das Geheimhaltungsverfahren relativ stark verändert wurde         |
| .  | Keine Angabe, da der Zahlenwert geheim zu halten ist oder durch das Geheimhaltungsverfahren zu stark verändert wurde |
| Abweichungen in den Summen durch Runden der Zahlen |  |

| Merkmal   | Definition   |
|---|--|
| Anteil der zu Wohnzwecken vermieteten Wohnungen (auch mietfrei) | Der Anteil der zu Wohnzwecken vermieteten Wohnungen (auch mietfrei) stellt den Anteil der zu Wohnzwecken vermieteten (oder mietfrei überlassenen) Wohnungen an allen bewohnten und leer stehenden Wohnungen dar. Nicht berücksichtigt sind: Ferien- und Freizeitwohnungen, Diplomatenwohnungen/ Wohnungen ausländischer Streitkräfte sowie gewerblich genutzte Wohnungen. Die Berechnung erfolgt für Wohnungen in Wohngebäuden (ohne Wohnheime).   |
| Anteil des selbstgenutzten Wohneigentums                        | Der Anteil des selbstgenutzten Wohneigentums stellt den Anteil der von Eigentümerinnen/ Eigentümern bewohnten Wohnungen an allen bewohnten und leer stehenden Wohnungen dar. Nicht berücksichtigt sind: Ferien- und Freizeitwohnungen, Diplomatenwohnungen/ Wohnungen ausländischer Streitkräfte sowie gewerblich genutzte Wohnungen. Die Berechnung erfolgt für Wohnungen in Wohngebäuden (ohne Wohnheime).   |
| Art der Wohnungsnutzung   | <p>Die Art der Wohnungsnutzung beschreibt, ob und von wem (Mieter/-in oder Eigentümer/-in) die Wohnung zum Stichtag genutzt wird.</p> <p><b>Von Eigentümer/-in bewohnt</b></p> <p>► Wenn mindestens eine/-r der Bewohner/-innen Eigentümer/-in der Wohnung ist.</p> <p><b>Zu Wohnzwecken vermietet (auch mietfrei)</b></p> <p>► Wenn keine/-r der Bewohner/-innen Eigentümer/-in der Wohnung ist, unabhängig davon, ob für die Wohnung Miete gezahlt wird oder diese mietfrei überlassen ist.</p> <p><b>Ferien- und Freizeitwohnung</b></p> <p>► Wohnung, in der Personen lediglich ihre Freizeit verbringen (z. B. am Wochenende, während des Urlaubs, der Ferien usw.). Sie kann von einem privaten Eigentümer/ einer privaten Eigentümerin selbst genutzt oder dauerhaft an eine dritte Person zur Freizeitnutzung vermietet (oder kostenlos überlassen) werden. Ferienwohnungen, die ständig gewerblich-hotelmäßig genutzt werden, gehören nicht dazu.</p> <p><b>Leer stehend</b></p> <p>► Wenn die Wohnung am Stichtag 9. Mai 2011 weder zu Wohnzwecken vermietet (auch mietfrei) ist, noch von dem Eigentümer/ der Eigentümerin selbst genutzt wird und auch keine Ferien- und Freizeitwohnung ist. Wenn die Wohnung wegen Umbau/ Modernisierung – bei Weiterbestehen des Mietverhältnisses – vorübergehend nicht genutzt werden kann, gilt diese Wohnung nicht als leer stehend.</p> <p><b>Diplomaten-/ Streitkräftewohnung</b></p> <p>► Eine Diplomatenwohnung/ Wohnung ausländischer Streitkräfte liegt immer dann vor, wenn mindestens einer der Bewohner oder eine der Bewohnerinnen einer ausländischen diplomatischen Vertretung, den ausländischen Streitkräften o. Ä. angehört, unabhängig davon, ob es sich dabei um Eigentümer/-innen oder Mieter/-innen handelt.</p> |

1) Dies kann ggf. durch das angewendete Geheimhaltungsverfahren bedingt sein.

| Merkmal                 | Definition  |
|-------------------------|---|
| Art des Gebäudes        | <p>Das Merkmal gibt die Art des Gebäudes an. Es wird unter anderem unterschieden zwischen Gebäuden, die überwiegend Wohnraum enthalten und Gebäuden, die überwiegend zu Geschäftszwecken genutzt werden.</p> <p><b>Gebäude mit Wohnraum</b></p> <p>► Für längere Dauer errichtete Bauwerke, die entweder vollständig oder teilweise für die Wohnversorgung von Haushalten bestimmt sind. Hierzu zählen auch administrative oder gewerblich genutzte Gebäude, wenn in ihnen mindestens eine zu Wohnzwecken genutzte Wohnung vorhanden ist. Gebäude mit Wohnraum gliedern sich in Wohngebäude und sonstige Gebäude mit Wohnraum.</p> <p><b>Wohngebäude</b></p> <p>► Gebäude, die mindestens zur Hälfte der Gesamtnutzfläche zu Wohnzwecken genutzt werden. Zu den Wohngebäuden gehören auch die Wohnheime (mit eigener Haushaltsführung der Bewohner/-innen).</p> <p><b>Wohngebäude (ohne Wohnheime)</b></p> <p>► Gebäude, die mindestens zur Hälfte der Gesamtnutzfläche zu Wohnzwecken genutzt werden (hier: ohne Wohnheime).</p> <p><b>Wohnheime (mit eigener Haushaltsführung der Bewohner/-innen)</b></p> <p>► Wohnheime sind Wohngebäude, die primär den Wohnbedürfnissen bestimmter Bevölkerungskreise dienen. Wohnheime besitzen Gemeinschaftsräume. Die Bewohner/-innen von Wohnheimen führen einen eigenen Haushalt.</p> <p><b>Sonstige Gebäude mit Wohnraum</b></p> <p>► Gebäude, in denen weniger als die Hälfte der Gesamtnutzfläche für Wohnzwecke genutzt wird, z. B. weil sich im Gebäude überwiegend Läden oder Büros befinden.</p> <p><b>Bewohnte Unterkünfte</b></p> <p>► Bewohnte Unterkünfte sind behelfsmäßige Bauten. Hierzu zählen z. B. Wohnbaracken, Bauwagen, Wohnwagen (z. B. auf Campingplätzen), Gartenlauben, Schrebergartenhütten, Jagdhütten, Weinberghütten, Almhütten, fest verankerte Wohnschiffe und Wohncontainer, sofern diese dauerhaft bewohnt werden.</p> |
| Auskunftspflichtige     | <p>Im Rahmen der Gebäude- und Wohnungszählung waren alle Eigentümer/-innen, Verwalter/-innen sowie sonstigen Verfügungs- und Nutzungsberechtigten der Gebäude und Wohnungen auskunftspflichtig.</p>   |
| Ausstattung der Wohnung | <p>Das Merkmal bezeichnet die Ausstattung in der Wohnung hinsichtlich Badewanne oder Dusche und WC. Ein WC ist eine Toilette mit Wasserspülung. Mit Badewanne/ Dusche sind eine fest eingebaute Badewanne oder eine fest eingebaute Dusche gemeint; diese verfügen über feste Wasserzu- und -abflussrohre.</p> <p>Es wird unterschieden zwischen:</p> <p><b>Badewanne/ Dusche und WC vorhanden</b><br/> <b>Badewanne/ Dusche und WC nicht vorhanden</b><br/> <b>Badewanne/ Dusche vorhanden, WC nicht vorhanden</b><br/> <b>Badewanne/ Dusche nicht vorhanden, WC vorhanden</b></p>   |
| Baujahr                 | <p>Mit Baujahr ist das Jahr der Bezugsfertigstellung des Gebäudes gemeint. Bei komplett zerstörten und wieder aufgebauten Gebäuden gilt das Jahr des Wiederaufbaus als Baujahr.</p> <p>Es werden folgende Klasseneinteilungen verwendet:</p> <p><b>Jahrzwanzigste</b></p> <ul style="list-style-type: none"> <li>– Vor 1950</li> <li>– 1950 – 1969</li> <li>– 1970 – 1989</li> <li>– 1990 und später</li> </ul> <p><b>Mikrozensusklassen:</b></p> <ul style="list-style-type: none"> <li>– Vor 1919</li> <li>– 1919 – 1948</li> <li>– 1949 – 1978</li> <li>– 1979 – 1986</li> <li>– 1987 – 1990</li> <li>– 1991 – 1995</li> <li>– 1996 – 2000</li> <li>– 2001 – 2004</li> <li>– 2005 – 2008</li> <li>– 2009 und später</li> </ul>   |

| Merkmal   | Definition   |
|---|--|
| Durchschnittliche Anzahl der Wohnungen je Wohngebäude | Die durchschnittliche Anzahl der Wohnungen je Wohngebäude ist das Verhältnis zwischen der Gesamtzahl der Wohnungen und der Gesamtzahl der Wohngebäude (ohne Wohnheime). Die Berechnung erfolgt für Wohnungen in Wohngebäuden (ohne Wohnheime).   |
| Durchschnittliche Wohnungsgröße in m <sup>2</sup>     | Die durchschnittliche Wohnungsgröße in m <sup>2</sup> ist das Verhältnis zwischen der Gesamtfläche in m <sup>2</sup> und der Gesamtzahl der Wohnungen. Nicht berücksichtigt sind: Diplomatenwohnungen/ Wohnungen ausländischer Streitkräfte sowie gewerblich genutzte Wohnungen. Die Berechnung erfolgt für Wohnungen in Wohngebäuden (ohne Wohnheime).  |
| Eigentümerquote                                       | Die Eigentümerquote stellt den Anteil der von Eigentümerinnen/ Eigentümern bewohnten Wohnungen an allen bewohnten Wohnungen dar. Nicht berücksichtigt sind: Leer stehende Wohnungen, Ferien- und Freizeitwohnungen, Diplomatenwohnungen/ Wohnungen ausländischer Streitkräfte sowie gewerblich genutzte Wohnungen. Die Berechnung erfolgt für Wohnungen in Wohngebäuden (ohne Wohnheime).  |
| Eigentumsform des Gebäudes                            | <p>Das Merkmal bildet ab, wem das Eigentum an dem Gebäude (nicht der einzelnen Wohnung) rechtlich zusteht. Dies können Privatpersonen oder juristische Personen sein.</p> <p><b>Gemeinschaft von Wohnungseigentümern/ -innen</b></p> <p>► Gilt für Gebäude mit Eigentumswohnungen, in denen den Eigentümern/-innen Sondereigentum an einer Wohnung in Verbindung mit dem Miteigentumsanteil am gemeinschaftlichen Eigentum zusteht.</p> <p><b>Privatperson/-en</b></p> <p>► Alle natürlichen Personen. Dies können Einzelpersonen, Paare oder sonstige Gruppen von Personen sein, z. B. Erbengemeinschaften.</p> <p><b>Wohnungsgenossenschaft</b></p> <p>► Alle Wohnungsunternehmen, die die Rechtsform einer Genossenschaft haben.</p> <p><b>Kommune oder Kommunales Wohnungsunternehmen</b></p> <p>► Unternehmen oder Einrichtung, bei denen die Kommune mit mehr als 50 % Nennkapital oder Stimmrecht beteiligt ist.</p> <p><b>Privatwirtschaftliches Wohnungsunternehmen</b></p> <p>► Alle privatrechtlichen Wohnungsunternehmen ohne Genossenschaften.</p> <p><b>Anderes privatwirtschaftliches Unternehmen</b></p> <p>► Alle privatrechtlichen Unternehmen, in deren Eigentum sich Wohnungen befinden, deren primärer Erwerbszweck aber nicht die Wohnungsvermietung ist (z. B. Banken, Versicherungen, Fonds).</p> <p><b>Bund oder Land</b></p> <p>► Unternehmen oder Einrichtung, bei denen der Bund oder das Land mit mehr als 50 % Nennkapital oder Stimmrecht beteiligt ist.</p> <p><b>Organisation ohne Erwerbszweck</b></p> <p>► z. B. Kirche</p> |
| Erhebungseinheiten                                    | Bei der Gebäude- und Wohnungszählung wurden alle Gebäude mit Wohnraum, bewohnte Unterkünfte und Wohnungen erhoben.   |
| Fläche der Wohnung in m <sup>2</sup>                  | <p>Grundfläche der gesamten Wohnung in m<sup>2</sup>. Zur Wohnung zählen auch außerhalb des eigentlichen Wohnungsabschlusses liegende Räume (z. B. Mansarden) sowie zu Wohnzwecken ausgebauter Keller- und Bodenräume.</p> <p>Zur Ermittlung der Wohnfläche sind anzurechnen:</p> <ul style="list-style-type: none"> <li>– voll: die Grundflächen von Räumen/ Raumteilen mit einer lichten Höhe von mindestens 2 Metern;</li> <li>– zur Hälfte: die Grundflächen von Räumen/ Raumteilen mit einer lichten Höhe von mindestens 1 Meter, aber weniger als 2 Metern; unbeheizbare Wintergärten, Schwimmbäder und ähnliche nach allen Seiten geschlossene Räume;</li> <li>– in der Regel zu einem Viertel, höchstens jedoch zur Hälfte: die Flächen von Balkonen, Loggien, Dachgärten, Terrassen.</li> </ul> <p>Die Fläche wird in 20 m<sup>2</sup>-Intervallen angegeben.</p>   |



| Merkmal                      | Definition   |
|------------------------------|--|
| Gebäudetyp                   | <p>Das Merkmal gibt die Bauart des Gebäudes an.</p> <p><b>Freistehendes Haus</b></p> <p>► Freistehendes Gebäude, unabhängig davon, ob es sich um ein Ein- oder Mehrfamilienhaus handelt.</p> <p><b>Doppelhaushälfte</b></p> <p>► Gebäude, das mit genau einem anderen Gebäude aneinander gebaut ist, unabhängig davon, ob es sich dabei um Ein- oder Mehrfamilienhäuser handelt.</p> <p><b>Gereihtes Haus</b></p> <p>► Gebäude, das mit mindestens zwei anderen Gebäuden aneinander gebaut ist, unabhängig davon, ob es sich dabei um Ein- oder Mehrfamilienhäuser handelt. Die Gebäude müssen nicht baugleich sein, sie können auch seitlich oder in der Höhe versetzt sein. Reiheneckhäuser zählen auch hierzu.</p> <p><b>Anderer Gebäudetyp</b></p> <p>► Alle Arten von Gebäuden, die nicht freistehendes Haus, Doppel- oder Reihnhaus sind sowie alle Arten von bewohnten Unterkünften.</p>  |
| Größe des privaten Haushalts | <p>Dieses Merkmal gibt die Anzahl der in einem privaten Haushalt lebenden Personen an.</p> <p><b>1 Person</b></p> <p><b>2 Personen</b></p> <p><b>3 Personen</b></p> <p><b>4 Personen</b></p> <p><b>5 Personen</b></p> <p><b>6 und mehr Personen</b></p>  |
| Heizungsart                  | <p>Das Merkmal bezeichnet die überwiegende Heizungsart im Gebäude.</p> <p><b>Fernheizung (Fernwärme)</b></p> <p>► Das Gebäude wird von einem zentralen Fernheizwerk aus mit Wärme versorgt (sog. Fernwärme).</p> <p><b>Etagenheizung</b></p> <p>► Unter einer Etagenheizung versteht man eine zentrale Heizanlage für sämtliche Räume einer abgeschlossenen Wohnung, wobei sich die Heizquelle meist innerhalb dieser Wohnung befindet, z. B. Gastherme.</p> <p><b>Blockheizung</b></p> <p>► Eine Blockheizung liegt vor, wenn ein Häuserblock durch ein zentrales Heizsystem beheizt wird und die Heizquelle sich in bzw. an einem der Gebäude oder in deren unmittelbarer Nähe befindet (sog. Nahwärme).</p> <p><b>Zentralheizung</b></p> <p>► Bei einer Zentralheizung werden sämtliche Wohneinheiten eines Gebäudes von einer zentralen Heizstelle, die sich innerhalb des Gebäudes (in der Regel im Keller) befindet, beheizt.</p> <p><b>Einzel-/ Mehrraumöfen (auch Nachtspeicherheizung)</b></p> <p>► Einzelöfen (z. B. Kohle- oder Nachtspeicheröfen) beheizen jeweils nur einen Raum, in dem sie stehen. In der Regel sind sie fest installiert. Ein Mehrraumofen (z. B. Kachelofen) beheizt gleichzeitig mehrere Räume (auch durch Luftkanäle).</p> <p><b>Keine Heizung im Gebäude oder in den Wohnungen</b></p> |
| Kernfamilie                  | <p>Eine Kernfamilie besteht aus zwei oder mehr Personen, die zu demselben privaten Haushalt gehören und setzt sich zusammen aus der Bezugsperson des privaten Haushalts – das heißt eine nach Alter, Familienstand und Geschlecht festgelegte zentrale Person des privaten Haushalts – und mindestens einer weiteren Person, z. B. der Partnerin/ dem Partner oder einem Kind der Bezugsperson. Dieses Familienkonzept beschränkt die Beziehungen zwischen Vorfahren und Nachfahren auf direkte Beziehungen (ersten Grades), das heißt auf Beziehungen zwischen Eltern und Kindern.</p>  |
| Kind                         | <p>Unter Kind ist ein leiblicher Sohn bzw. ein Stief- oder Adoptivsohn oder eine leibliche Tochter bzw. eine Stief- oder Adoptivtochter (ungeachtet des Alters) zu verstehen, dessen bzw. deren üblicher Aufenthaltsort sich im privaten Haushalt mindestens eines Elternteils befindet und ein Elternteil Bezugsperson und/ oder Partner/-in der Bezugsperson ist.</p>  |
| Leerstandsquote (Wohnungen)  | <p>Die Leerstandsquote (Wohnungen) stellt den Anteil der leer stehenden Wohnungen an allen bewohnten und leer stehenden Wohnungen dar. Nicht berücksichtigt sind: Ferien- und Freizeitwohnungen, Diplomatenwohnungen/ Wohnungen ausländischer Streitkräfte sowie gewerblich genutzte Wohnungen. Die Berechnung erfolgt für Wohnungen in Wohngebäuden (ohne Wohnheime).</p>   |

| Merkmal                                 | Definition   |
|---|--|
| Paar                                    | Der Begriff Paar umfasst Paare in einer Ehe, Paare in einer eingetragenen Lebenspartnerschaft und Paare in einer nichtehelichen Lebensgemeinschaft, die jeweils in einem privaten Haushalt zusammenleben. Ein Ehepaar ist ein gemäß gesetzlichem Familienstand zum Stichtag verheiratetes verschiedengeschlechtliches Paar in einem privaten Haushalt. Eine eingetragene Lebenspartnerschaft ist ein gemäß gesetzlichem Familienstand zum Stichtag rechtlich anerkanntes gleichgeschlechtliches Paar in einem privaten Haushalt. Eine nichteheliche Lebensgemeinschaft ist ein gemischtgeschlechtliches Paar in einem privaten Haushalt, das gemäß gesetzlichem Familienstand zum Stichtag nicht miteinander verheiratet war.  |
| Privater Haushalt                       | Ein privater Haushalt besteht aus mindestens einer Person. Zugrunde gelegt wird das „Konzept des gemeinsamen Wohnens“. Alle Personen, die unabhängig von ihrem Wohnstatus (Haupt-/Nebenwohnsitz) gemeinsam in einer Wohnung leben, gelten als Mitglieder desselben privaten Haushalts, sodass es einen privaten Haushalt pro belegter Wohnung gibt. Personen in Gemeinschafts- und Anstaltsunterkünften sind hier nicht enthalten, sondern nur Personen, die eine eigene Haushaltsführung aufweisen. Eine Person des privaten Haushalts wird als Bezugsperson – das heißt eine nach Alter, Familienstand und Geschlecht festgelegte zentrale Person des privaten Haushalts – bestimmt. Ausgehend von dieser Person werden der Haushaltstyp und die Stellung der weiteren Personen im privaten Haushalt bestimmt.   |
| Regionalschlüssel                       | <p>Der Regionalschlüssel kennzeichnet die hierarchische Struktur aller Verwaltungsebenen. Er wird einheitlich von den Statistischen Ämtern des Bundes und der Länder vergeben.</p> <p>Der Regionalschlüssel gliedert sich wie folgt:</p> <ul style="list-style-type: none"> <li>1. – 2. Stelle = Kennzahl des Bundeslandes</li> <li>3. Stelle = Kennzahl des Regierungsbezirks</li> <li>4. – 5. Stelle = Kennzahl des Kreises bzw. der kreisfreien Stadt</li> <li>6. – 9. Stelle = Verbandsschlüssel (in Brandenburg: Ämterschlüssel)</li> <li>10. – 12. Stelle = Gemeindekennzahl</li> </ul> <p>Der vierstellige Verbandsschlüssel weist durch die führende Ziffer auf die Art der Gemeinde hin:</p> <ul style="list-style-type: none"> <li>0 = verbandsfreie Gemeinde (in Brandenburg: amtsfreie Gemeinde),</li> <li>5 = verbandsangehörige Gemeinde (in Brandenburg: amtsangehörige Gemeinde),</li> <li>9 = gemeindefreies Gebiet.</li> </ul> <p>Die gemeindefreien Gebiete sind für den Zensus 2011 nicht relevant.</p> <p>Die Verwaltungsebene Regierungsbezirk ist nur für folgende Bundesländer verfügbar: Baden-Württemberg, Bayern, Hessen, Niedersachsen (hier: Statistische Region), Nordrhein-Westfalen und Sachsen.</p> <p>Die Verwaltungsebene Gemeindeverband ist nur für folgende Bundesländer verfügbar: Brandenburg (hier: Ämter), Mecklenburg-Vorpommern, Niedersachsen (hier: Samtgemeinde), Rheinland-Pfalz, Sachsen, Sachsen-Anhalt, Schleswig-Holstein und Thüringen.</p> |
| Seniorenstatus eines privaten Haushalts | <p>Dargelegt wird die Haushaltstruktur aller privaten Haushalte, wobei dies hier in Abhängigkeit vom Alter der in einem privaten Haushalt wohnhaften Personen erfolgt. Als Senioren/-innen gelten diejenigen Personen, welche zum Zensusstichtag 9. Mai 2011 das 65. Lebensjahr vollendet haben.</p> <p><b>Haushalte mit ausschließlich Senioren/-innen</b></p> <p><b>Haushalte mit Senioren/-innen und Jüngeren</b></p> <p><b>Haushalte ohne Senioren/-innen</b></p>  |
| Stichtagsbezogenheit der Merkmale       | Stichtag der Gebäude- und Wohnungszählung war der 9. Mai 2011. Alle Angaben beziehen sich auf diesen Zeitpunkt.  |

| Merkmal                                       | Definition   |
|---|--|
| Typ des privaten Haushalts<br>(nach Familien) | <p>Dieses Merkmal beschreibt, in welcher Konstellation die Personen eines privaten Haushalts gemeinschaftlich leben, mit Fokus auf die Existenz von Kindern im privaten Haushalt.</p> <p><b>Einpersonenhaushalte (Singlehaushalte)</b></p> <p>► Ein Einpersonenhaushalt bezeichnet einen privaten Haushalt mit einer allein lebenden Person.</p> <p><b>Paare ohne Kind(er)</b></p> <p><b>Paare mit Kind(ern)</b></p> <p><b>Alleinerziehende Elternteile</b></p> <p>► Eine alleinerziehende Mutter oder ein alleinerziehender Vater ist ein Elternteil ohne Partner/-in mit mindestens einem Kind innerhalb eines privaten Haushalts.</p> <p><b>Mehrpersonenhaushalte ohne Kernfamilie</b></p> <p>► Unter Mehrpersonenhaushalten ohne Kernfamilie werden alle anderen privaten Mehrpersonenhaushalte zusammengefasst, die durch die zuvor genannten Kategorien nicht abgedeckt sind, wie etwa nicht eingetragene Lebenspartnerschaften gleichgeschlechtlicher Paare, Wohngemeinschaften, Großeltern-Enkel-Haushalte ohne Elternteile etc.</p> |
| Wohnung                                       | <p>Unter einer Wohnung sind nach außen abgeschlossene, zu Wohnzwecken bestimmte, in der Regel zusammenliegende Räume zu verstehen, die die Führung eines eigenen Haushalts ermöglichen und nicht vollständig für gewerbliche Zwecke genutzt werden.</p> <p>Eine Wohnung muss nicht notwendigerweise eine Küche oder Kochnische enthalten.</p> <p>Wohnungen haben einen eigenen Eingang unmittelbar vom Freien, von einem Treppenhaus oder einem Vorraum. Zur Wohnung können aber auch außerhalb des eigentlichen Wohnungsabschlusses liegende, zu Wohnzwecken ausgebaute Keller- oder Bodenräume (z. B. Mansarden) gehören.</p>  |
| Zahl der Räume                                | <p>Die Zahl der Räume umfasst alle Wohn-, Ess- und Schlafzimmer und andere separate Räume (z. B. bewohnbare Keller- und Bodenräume) von mindestens 6 m<sup>2</sup> Größe sowie abgeschlossene Küchen, unabhängig von deren Größe. Bad, Toilette, Flur und Wirtschaftsräume werden grundsätzlich nicht mitgezählt. Ein Wohnzimmer mit einer Essecke, Schlafnische oder Kochnische ist als ein Raum zu zählen. Dementsprechend bestehen Wohnungen, in denen es keine bauliche Trennung der einzelnen Wohnbereiche gibt (z. B. sogenannte „Loftwohnungen“), aus nur einem Raum.</p> <p><b>1 Raum</b></p> <p><b>2 Räume</b></p> <p><b>3 Räume</b></p> <p><b>4 Räume</b></p> <p><b>5 Räume</b></p> <p><b>6 Räume</b></p> <p><b>7 und mehr Räume</b></p>   |

## **Herausgeber**

Statistisches Landesamt Rheinland-Pfalz  
Mainzer Straße 14-16  
56130 Bad Ems

## **Auskunftsdienst**

E-Mail: [info@statistik.rlp.de](mailto:info@statistik.rlp.de)  
Telefon: 02603 71-4444  
Telefax: 02603 71-19 4444

## **Copyright**

© Statistisches Landesamt Rheinland-Pfalz  
Bad Ems 2014

Vervielfältigung und Verbreitung mit Quellenangabe gestattet.





Rheinland-Pfalz

STATISTISCHES LANDESAMT



# zensus 2011

## **Gebäude und Wohnungen sowie Wohnverhältnisse der Haushalte**

Gemeinde  
Kerpen (Eifel)

am 9. Mai 2011

Ergebnisse des Zensus 2011



## Inhaltsverzeichnis

|   |    |
|---|----|
| Einführung .....  | 4  |
| Rechtliche Grundlagen .....   | 4  |
| Methode .....   | 4  |
| Systematik von Gebäuden und Wohnungen .....   | 5  |
| Tabellen  |    |
| 1.1 Gebäude mit Wohnraum und Wohnungen in Gebäuden mit Wohnraum<br>nach Baujahr, Gebäudetyp, Zahl der Wohnungen, Eigentumsform und Heizungsart .....        | 6  |
| 1.2 Gebäude mit Wohnraum nach Baujahr und Gebäudeart, Gebäudetyp,<br>Zahl der Wohnungen, Eigentumsform und Heizungsart .....                                | 8  |
| 1.3.1 Gebäude mit Wohnraum nach regionaler Einheit und Baujahr, Gebäudeart,<br>Gebäudetyp, Zahl der Wohnungen, Eigentumsform und Heizungsart .....          | 10 |
| 1.3.2 Gebäude mit Wohnraum nach regionaler Einheit und Baujahr, Gebäudeart,<br>Gebäudetyp, Zahl der Wohnungen, Eigentumsform und Heizungsart – in % – ..... | 12 |
| 2.1 Wohnungen in Gebäuden mit Wohnraum nach Art der Nutzung,<br>Fläche der Wohnung, Zahl der Räume und Ausstattung .....                                    | 14 |
| 2.2.1 Wohnungen in Gebäuden mit Wohnraum nach regionaler Einheit und<br>Art der Nutzung, Fläche der Wohnung, Zahl der Räume und Ausstattung .....           | 15 |
| 2.2.2 Wohnungen in Gebäuden mit Wohnraum nach regionaler Einheit und<br>Art der Nutzung, Fläche der Wohnung, Zahl der Räume und Ausstattung – in % – .....  | 16 |
| 3.1 Gebäude- und Wohnungskennzahlen im regionalen Vergleich .....   | 17 |
| 3.2 Weitere Wohnungskennzahlen im regionalen Vergleich .....  | 20 |
| 4.1 Haushalte nach Typ des privaten Haushalts (nach Familien) und Art der Wohnungs-<br>nutzung, Fläche der Wohnung und Zahl der Räume .....                 | 23 |
| 4.2 Haushalte nach Größe des privaten Haushalts und Art der Wohnungsnutzung,<br>Fläche der Wohnung und Zahl der Räume .....                                 | 24 |
| 4.3 Haushalte nach Seniorenstatus des privaten Haushalts und Art der Wohnungsnutzung,<br>Fläche der Wohnung und Zahl der Räume .....                        | 25 |
| Definitionen .....  | 26 |

## Einführung

Der Zensus 2011 ist eine Bevölkerungs-, Gebäude- und Wohnungszählung. Dabei werden – soweit möglich – bereits vorhandene Daten aus Verwaltungsregistern für statistische Zwecke genutzt. Eine Haushaltebefragung auf Stichprobenbasis, eine Vollerhebung aller an Anschriften mit Sonderbereichen lebenden Personen (Wohnheime und Gemeinschaftsunterkünfte) sowie eine postalische Befragung zu Gebäude- und Wohnungsdaten bei den Eigentümerinnen und Eigentümern oder Verwalterinnen und Verwaltern ergänzen und korrigieren die Informationen aus den Registern. Eine traditionelle Volkszählung inklusive einer Gebäude- und Wohnungszählung wurde in den alten Bundesländern letztmalig 1987, in der DDR letztmalig 1981 durchgeführt. Eine Gebäude- und Wohnungszählung fand nach der Wiedervereinigung nur in den neuen Bundesländern im Jahr 1995 statt.

Ziel des Zensus 2011 war zum einen die Ermittlung der amtlichen Einwohnerzahlen zum Stichtag 9. Mai 2011. Zum anderen wurden wichtige Strukturinformationen erhoben, welche eine umfassende Datengrundlage bieten, wie die Menschen in Deutschland leben, wohnen und arbeiten.

Die vorliegende Publikation präsentiert Ergebnisse des Zensus 2011 zu den Themen Gebäude, Wohnungen und Wohnverhältnisse von Haushalten nach Abschluss der Datenaufbereitung.

## Rechtliche Grundlagen

Die rechtlichen Grundlagen des Zensus 2011 bilden

- die Verordnung Europäische Gemeinschaft (EG) Nummer 763/2008 des Europäischen Parlaments und des Rates vom 9. Juli 2008 über Volks- und Wohnungszählungen,
- das Zensusvorbereitungsgesetz (ZensVorbG 2011),
- das Zensusgesetz 2011 (ZensG 2011),
- die Stichprobenverordnung Zensusgesetz 2011 (StichprobenV),
- sowie die jeweiligen landesrechtlichen Regelungen zur Ausführung des ZensG 2011.

Nach § 1 Abs. 1 ZensG 2011 führten die Statistischen Ämter des Bundes und der Länder eine Bevölkerungs-, Gebäude- und Wohnungszählung (Zensus) mit Stand zum 9. Mai 2011 (Berichtszeitpunkt) als Bundesstatistik durch.

Gemäß § 1 Abs. 3 ZensG 2011 dient der Zensus unter anderem der Gewinnung von Grunddaten für das Gesamtsystem der amtlichen Statistik sowie von Strukturdaten über die Bevölkerung als Datengrundlage für vielfältige politische Entscheidungen.

Die nachstehend veröffentlichten Ergebnisse wurden auf Basis folgender Erhebungen und statistischer Verfahren ermittelt:

- Daten aus der Gebäude- und Wohnungszählung (§ 6 ZensG 2011),
- Daten aus der Zusammenführung der Datensätze und Haushaltegenerierung (§ 9 Abs. 3 ZensG 2011).

## Methode

Da es in Deutschland zu Gebäude- und Wohnungsdaten keine flächendeckenden Register gibt, wurden die Angaben zu Gebäuden und Wohnungen durch eine postalische Befragung der Eigentümerinnen und Eigentümer oder Verwalterinnen und Verwalter von Gebäuden und Wohnungen sowie bewohnten Unterkünften gewonnen. Die zum Stichtag 9. Mai 2011 als Vollerhebung durchgeführte Gebäude- und Wohnungszählung liefert Informationen zu Gebäuden mit Wohnraum sowie zu den darin befindlichen Wohnungen. Zu rein gewerblich genutzten Objekten werden keine Informationen angeboten.



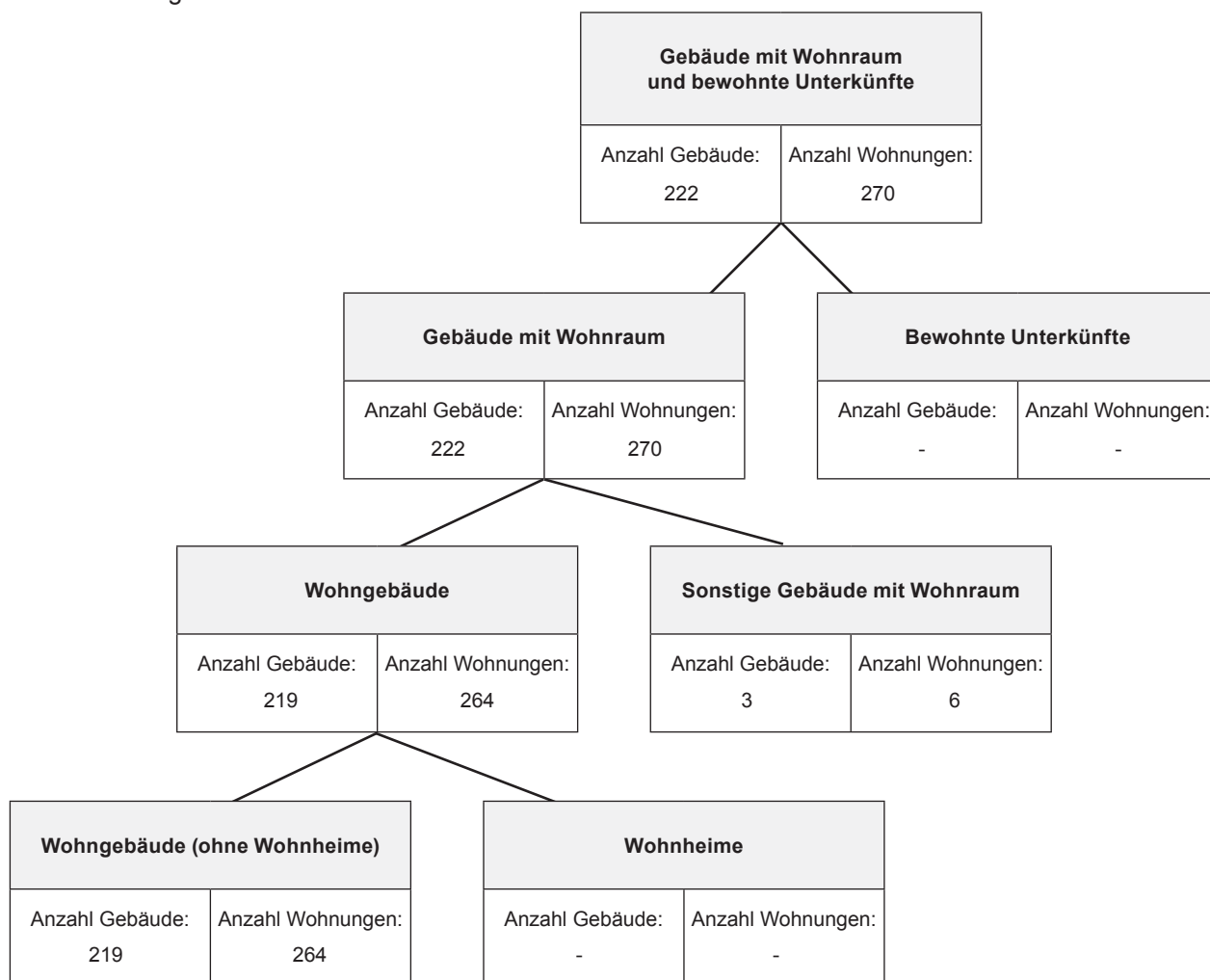
Durch das statistische Verfahren der Haushaltegenerierung stehen nicht nur die gesammelten Informationen zu Bevölkerung, Gebäuden und Wohnungen zur Verfügung, sondern zusätzlich auch Angaben zu Haushalts- und Familienstrukturen. Dabei wurden anschriftenweise Personen zu Haushalten zusammengefasst und den in der Gebäude- und Wohnungszählung erfassten Wohnungen zugeordnet. Die Haushaltegenerierung bildet daher die Wohnhaushalte an einer Anschrift ab. Die Zahl der Haushalte kann von der Zahl der bewohnten Wohnungen abweichen, da ein Haushalt beispielsweise bei Umzügen vorübergehend mehrere Wohnungen nutzen kann.

Bei allen Veröffentlichungen der amtlichen Statistik in Deutschland sind die Einzelangaben der Befragten grundsätzlich geheim zu halten (§ 16 Bundesstatistikgesetz). Bei allen Ergebnisbestandteilen aus Registerauszählungen oder Vollerhebungen des Zensus 2011 erfolgt die Geheimhaltung durch das maschinelle, datenverändernde Verfahren SAFE (Verfahren zur sicheren Anonymisierung für Einzeldaten). Dieses Verfahren stellt sicher, dass bereits vor Erstellung einer Ergebnistabelle kein Datensatz vorhanden ist, welcher Rückschlüsse auf Einzelfälle zulässt.

Weiterführende methodische Informationen zum Zensusmodell und zur Geheimhaltung stehen unter [www.zensus2011.de](http://www.zensus2011.de) zur Verfügung.

## Systematik von Gebäuden und Wohnungen

Im Rahmen des Zensus 2011 werden die Gebäude und Wohnungen nach der Art des Gebäudes in hierarchischen Strukturen abgebildet. Nachstehende Abbildung zeigt die Ergebnisse für die regionale Einheit dieser Veröffentlichung.



Die Ergebnisse zur Gebäude- und Wohnungszählung betrachten ausschließlich Gebäude mit Wohnraum. Bewohnte Unterkünfte bleiben daher für die Ergebnistabellen unberücksichtigt.

## 1.1 Gebäude mit Wohnraum und Wohnungen in Gebäuden mit Wohnraum nach Baujahr, Gebäudetyp, Zahl der Wohnungen, Eigentumsform und Heizungsart

|  | Gebäude mit Wohnraum |           | darunter    |           |
|--|----------------------|-----------|-------------|-----------|
|  | Gebäude              | Wohnungen | Wohngebäude |           |
|  |                      |           | Gebäude     | Wohnungen |
|  | Anzahl               | Anzahl    | Anzahl      | Anzahl    |
| <b>Insgesamt</b>                             |                      |           |             |           |
| Insgesamt                                    | 222                  | 270       | 219         | 264       |
| <b>Baujahr</b>                               |                      |           |             |           |
| Vor 1919                                     | (37)                 | (44)      | (34)        | (41)      |
| 1919 - 1948                                  | 24                   | 31        | 24          | 28        |
| 1949 - 1978                                  | 60                   | (70)      | 60          | (70)      |
| 1979 - 1986                                  | 28                   | 40        | 28          | 40        |
| 1987 - 1990                                  | (13)                 | 16        | (13)        | 16        |
| 1991 - 1995                                  | 6                    | 6         | 6           | 6         |
| 1996 - 2000                                  | 27                   | (36)      | 27          | (36)      |
| 2001 - 2004                                  | (24)                 | 24        | (24)        | 24        |
| 2005 - 2008                                  | 3                    | 3         | 3           | 3         |
| 2009 und später                              | -                    | -         | -           | -         |
| <b>Gebäudetyp nach Zahl der Wohnungen</b>    |                      |           |             |           |
| Freistehendes Haus Insgesamt                 | 163                  | 207       | 163         | 204       |
| mit 1 Wohnung                                | 127                  | 127       | 127         | 127       |
| mit 2 Wohnungen                              | 20                   | 39        | 20          | 39        |
| mit 3 und mehr Wohnungen                     | 16                   | 41        | 16          | 38        |
| Doppelhaushälfte Insgesamt                   | (6)                  | (10)      | (6)         | (10)      |
| mit 1 Wohnung                                | 6                    | 6         | 6           | 6         |
| mit 2 Wohnungen                              | -                    | 4         | -           | 4         |
| mit 3 und mehr Wohnungen                     | -                    | -         | -           | -         |
| Gereihtes Haus Insgesamt                     | 31                   | 31        | 31          | 31        |
| mit 1 Wohnung                                | 28                   | 28        | 28          | 28        |
| mit 2 Wohnungen                              | 3                    | 3         | 3           | 3         |
| mit 3 und mehr Wohnungen                     | -                    | -         | -           | -         |
| Anderer Gebäudetyp Insgesamt                 | 22                   | 22        | 19          | 19        |
| mit 1 Wohnung                                | 16                   | 16        | 13          | 13        |
| mit 2 Wohnungen                              | 3                    | 3         | 3           | 3         |
| mit 3 und mehr Wohnungen                     | 3                    | 3         | 3           | 3         |
| <b>Zahl der Wohnungen im Gebäude</b>         |                      |           |             |           |
| 1 Wohnung                                    | 177                  | 177       | 174         | 174       |
| 2 Wohnungen                                  | 26                   | 49        | 26          | 49        |
| 3 - 6 Wohnungen                              | 19                   | 44        | 19          | 41        |
| 7 - 12 Wohnungen                             | -                    | -         | -           | -         |
| 13 und mehr Wohnungen                        | -                    | -         | -           | -         |
| <b>Eigentumsform des Gebäudes</b>            |                      |           |             |           |
| Gemeinschaft von Wohnungseigentümern/-innen  | 9                    | 13        | 9           | 13        |
| Privatperson/-en                             | 213                  | 257       | 210         | 251       |
| Wohnungsgenossenschaft                       | -                    | -         | -           | -         |
| Kommune oder kommunales Wohnungsunternehmen  | -                    | -         | -           | -         |
| Privatwirtschaftliches Wohnungsunternehmen   | -                    | -         | -           | -         |
| Anderes privatwirtschaftliches Unternehmen   | -                    | -         | -           | -         |
| Bund oder Land                               | -                    | -         | -           | -         |
| Organisation ohne Erwerbszweck (z.B. Kirche) | -                    | -         | -           | -         |

Noch: 1.1 Gebäude mit Wohnraum und Wohnungen in Gebäuden mit Wohnraum nach Baujahr, Gebäudetyp, Zahl der Wohnungen, Eigentumsform und Heizungsart

|  | Gebäude mit Wohnraum |           | darunter    |           |
|--|----------------------|-----------|-------------|-----------|
|  |                      |           | Wohngebäude |           |
|  | Gebäude              | Wohnungen | Gebäude     | Wohnungen |
|  | Anzahl               | Anzahl    | Anzahl      | Anzahl    |
| <b>Heizungsart</b>                               |                      |           |             |           |
| Fernheizung (Fernwärme)                          | -                    | -         | -           | -         |
| Etagenheizung                                    | 6                    | 6         | 6           | 6         |
| Blockheizung                                     | 3                    | 3         | 3           | 3         |
| Zentralheizung                                   | 162                  | (207)     | 159         | (201)     |
| Einzel-/Mehrraumöfen (auch Nachtspeicherheizung) | 47                   | 50        | 47          | 50        |
| Keine Heizung im Gebäude oder in den Wohnungen   | 4                    | 4         | 4           | 4         |

Bei den ausgewiesenen Wohnungszahlen sind gewerblich genutzte Wohnungen nicht, Diplomatenwohnungen/Wohnungen ausländischer Streitkräfte nur in der „Insgesamt-Zeile“ berücksichtigt.

Die ausgewiesenen Zahlen zu „Gebäudetyp nach Zahl der Wohnungen“ und „Zahl der Wohnungen im Gebäude“ können Abweichungen zwischen der Anzahl der Gebäude und der entsprechenden Zahl der Wohnungen in diesen Gebäuden aufweisen. Dies ist auf das beim Zensus 2011 eingesetzte Geheimhaltungsverfahren zurückzuführen sowie auf die in den Wohnungsauswertungen nicht berücksichtigten Diplomatenwohnungen/Wohnungen ausländischer Streitkräfte bzw. gewerblich genutzten Wohnungen.

## 1.2 Gebäude mit Wohnraum nach Baujahr und Gebäudeart, Gebäudetyp, Zahl der Wohnungen, Eigentumsform und Heizungsart

|  | Insgesamt | Baujahr (Jahrzwanzigste) |             |             |                 |
|--|-----------|--------------------------|-------------|-------------|-----------------|
|  |           | Vor 1950                 | 1950 - 1969 | 1970 - 1989 | 1990 und später |
|  | Anzahl    | Anzahl                   | Anzahl      | Anzahl      | Anzahl          |
| <b>Insgesamt</b>                             |           |                          |             |             |                 |
| Insgesamt                                    | 222       | (64)                     | 41          | 50          | (67)            |
| <b>Art des Gebäudes</b>                      |           |                          |             |             |                 |
| Gebäude mit Wohnraum                         | 222       | (64)                     | 41          | 50          | (67)            |
| Wohngebäude                                  | 219       | (61)                     | 41          | 50          | (67)            |
| Wohngebäude (ohne Wohnheime)                 | 219       | (61)                     | 41          | 50          | (67)            |
| Wohnheime                                    | -         | -                        | -           | -           | -               |
| Sonstige Gebäude mit Wohnraum                | 3         | 3                        | -           | -           | -               |
| <b>Gebäudetyp nach Zahl der Wohnungen</b>    |           |                          |             |             |                 |
| Freistehendes Haus Insgesamt                 | 163       | (36)                     | 25          | 44          | (58)            |
| mit 1 Wohnung                                | 127       | (33)                     | 15          | 27          | (52)            |
| mit 2 Wohnungen                              | 20        | 3                        | 7           | 7           | 3               |
| mit 3 und mehr Wohnungen                     | 16        | -                        | 3           | 10          | 3               |
| Doppelhaushälfte Insgesamt                   | (6)       | 6                        | -           | -           | -               |
| mit 1 Wohnung                                | 6         | 6                        | -           | -           | -               |
| mit 2 Wohnungen                              | -         | -                        | -           | -           | -               |
| mit 3 und mehr Wohnungen                     | -         | -                        | -           | -           | -               |
| Gereihtes Haus Insgesamt                     | 31        | 16                       | 3           | 6           | 6               |
| mit 1 Wohnung                                | 28        | 13                       | 3           | 6           | 6               |
| mit 2 Wohnungen                              | 3         | 3                        | -           | -           | -               |
| mit 3 und mehr Wohnungen                     | -         | -                        | -           | -           | -               |
| Anderer Gebäudetyp Insgesamt                 | 22        | 6                        | (13)        | -           | 3               |
| mit 1 Wohnung                                | 16        | 6                        | 10          | -           | -               |
| mit 2 Wohnungen                              | 3         | -                        | 3           | -           | -               |
| mit 3 und mehr Wohnungen                     | 3         | -                        | -           | -           | 3               |
| <b>Zahl der Wohnungen im Gebäude</b>         |           |                          |             |             |                 |
| 1 Wohnung                                    | 177       | (58)                     | 28          | 33          | (58)            |
| 2 Wohnungen                                  | 26        | 6                        | 10          | 7           | 3               |
| 3 - 6 Wohnungen                              | 19        | -                        | 3           | 10          | 6               |
| 7 - 12 Wohnungen                             | -         | -                        | -           | -           | -               |
| 13 und mehr Wohnungen                        | -         | -                        | -           | -           | -               |
| <b>Eigentumsform des Gebäudes</b>            |           |                          |             |             |                 |
| Gemeinschaft von Wohnungseigentümern/-innen  | 9         | -                        | 3           | -           | 6               |
| Privatperson/-en                             | 213       | (64)                     | 38          | 50          | 61              |
| Wohnungsgenossenschaft                       | -         | -                        | -           | -           | -               |
| Kommune oder kommunales Wohnungsunternehmen  | -         | -                        | -           | -           | -               |
| Privatwirtschaftliches Wohnungsunternehmen   | -         | -                        | -           | -           | -               |
| Anderes privatwirtschaftliches Unternehmen   | -         | -                        | -           | -           | -               |
| Bund oder Land                               | -         | -                        | -           | -           | -               |
| Organisation ohne Erwerbszweck (z.B. Kirche) | -         | -                        | -           | -           | -               |

Noch: 1.2 Gebäude mit Wohnraum nach Baujahr und Gebäudeart, Gebäudetyp, Zahl der Wohnungen,  
Eigentumsform und Heizungsart

|   | Insgesamt | Baujahr (Jahrzwanzigste) |             |             |                 |
|---|-----------|--------------------------|-------------|-------------|-----------------|
|   |           | Vor 1950                 | 1950 - 1969 | 1970 - 1989 | 1990 und später |
|   | Anzahl    | Anzahl                   | Anzahl      | Anzahl      | Anzahl          |
| <b>Heizungsart</b>                                  |           |                          |             |             |                 |
| Fernheizung (Fernwärme)                             | -         | -                        | -           | -           | -               |
| Etagenheizung                                       | 6         | -                        | 3           | 3           | -               |
| Blockheizung  | 3         | -                        | -           | -           | 3               |
| Zentralheizung                                      | 162       | (38)                     | (29)        | 37          | 58              |
| Einzel-/Mehrraumöfen (auch<br>Nachtspeicherheizung) | 47        | 22                       | 9           | 10          | 6               |
| Keine Heizung im Gebäude oder in<br>den Wohnungen   | 4         | 4                        | -           | -           | -               |

## 1.3.1 Gebäude mit Wohnraum nach regionaler Einheit und Baujahr, Gebäudeart, Gebäudetyp, Zahl der Wohnungen, Eigentumsform und Heizungsart

|   | Gebäude        |                             |                       |                 |             |
|---|----------------|-----------------------------|-----------------------|-----------------|-------------|
|   | Kerpen (Eifel) | Verbandsgemeinde Hillesheim | Landkreis Vulkaneifel | Rheinland-Pfalz | Deutschland |
|   | Anzahl         | Anzahl                      | Anzahl                | Anzahl          | Anzahl      |
| <b>Insgesamt</b>                          |                |                             |                       |                 |             |
| Insgesamt                                 | 222            | 3 475                       | 23 720                | 1 183 475       | 18 922 618  |
| <b>Baujahr</b>                            |                |                             |                       |                 |             |
| Vor 1919                                  | (37)           | 675                         | 3 744                 | 181 833         | 2 655 042   |
| 1919 - 1948                               | 24             | 305                         | 2 215                 | 123 453         | 2 307 543   |
| 1949 - 1978                               | 60             | 1 146                       | 9 290                 | 462 714         | 7 188 157   |
| 1979 - 1986                               | 28             | 368                         | 2 600                 | 120 331         | 1 828 250   |
| 1987 - 1990                               | (13)           | (124)                       | 817                   | 47 821          | 736 588     |
| 1991 - 1995                               | 6              | (220)                       | 1 365                 | 69 320          | 1 153 484   |
| 1996 - 2000                               | 27             | 324                         | 1 782                 | 79 166          | 1 434 704   |
| 2001 - 2004                               | (24)           | 149                         | 982                   | 47 349          | 790 074     |
| 2005 - 2008                               | 3              | (131)                       | 669                   | 36 981          | 594 658     |
| 2009 und später                           | -              | 33                          | 256                   | 14 507          | 234 118     |
| <b>Art des Gebäudes</b>                   |                |                             |                       |                 |             |
| Gebäude mit Wohnraum                      | 222            | 3 475                       | 23 720                | 1 183 475       | 18 922 618  |
| Wohngebäude                               | 219            | 3 346                       | 22 800                | 1 140 000       | 18 259 360  |
| Wohngebäude (ohne Wohnheime)              | 219            | 3 346                       | 22 794                | 1 139 024       | 18 239 634  |
| Wohnheime                                 | -              | -                           | 6                     | 976             | 19 726      |
| Sonstige Gebäude mit Wohnraum             | 3              | 129                         | 920                   | 43 475          | 663 258     |
| <b>Gebäudetyp nach Zahl der Wohnungen</b> |                |                             |                       |                 |             |
| Freistehendes Haus Insgesamt              | 163            | 2 783                       | 18 981                | 813 645         | 11 670 098  |
| mit 1 Wohnung                             | 127            | 2 244                       | 14 970                | 597 607         | 7 865 099   |
| mit 2 Wohnungen                           | 20             | 405                         | 2 930                 | 143 967         | 2 363 400   |
| mit 3 und mehr Wohnungen                  | 16             | 134                         | 1 081                 | 72 071          | 1 441 599   |
| Doppelhaushälfte Insgesamt                | (6)            | 261                         | 1 714                 | 131 807         | 2 767 712   |
| mit 1 Wohnung                             | 6              | 191                         | 1 270                 | 93 446          | 1 961 269   |
| mit 2 Wohnungen                           | -              | (48)                        | 301                   | 21 364          | 424 662     |
| mit 3 und mehr Wohnungen                  | -              | 22                          | 143                   | 16 997          | 381 781     |
| Gereihtes Haus Insgesamt                  | 31             | 278                         | 1 896                 | 187 370         | 3 714 711   |
| mit 1 Wohnung                             | 28             | 200                         | 1 400                 | 119 829         | 2 093 366   |
| mit 2 Wohnungen                           | 3              | 47                          | 270                   | 22 255          | 311 332     |
| mit 3 und mehr Wohnungen                  | -              | 31                          | 226                   | 45 286          | 1 310 013   |
| Anderer Gebäudetyp Insgesamt              | 22             | 153                         | 1 129                 | 50 653          | 770 097     |
| mit 1 Wohnung                             | 16             | 125                         | 857                   | 33 076          | 419 909     |
| mit 2 Wohnungen                           | 3              | 12                          | (175)                 | 7 730           | 130 258     |
| mit 3 und mehr Wohnungen                  | 3              | 16                          | 97                    | 9 847           | 219 930     |
| <b>Zahl der Wohnungen im Gebäude</b>      |                |                             |                       |                 |             |
| 1 Wohnung                                 | 177            | 2 760                       | 18 497                | 843 958         | 12 339 643  |
| 2 Wohnungen                               | 26             | 512                         | 3 676                 | 195 316         | 3 229 652   |
| 3 - 6 Wohnungen                           | 19             | 197                         | 1 418                 | 114 928         | 2 251 854   |
| 7 - 12 Wohnungen                          | -              | 3                           | 97                    | 23 254          | 882 631     |
| 13 und mehr Wohnungen                     | -              | 3                           | (32)                  | 6 019           | 218 838     |

Noch: 1.3.1 Gebäude mit Wohnraum nach regionaler Einheit und Baujahr, Gebäudeart, Gebäudetyp, Zahl der Wohnungen, Eigentumsform und Heizungsart

|  | Gebäude        |                             |                       |                 |             |
|--|----------------|-----------------------------|-----------------------|-----------------|-------------|
|  | Kerpen (Eifel) | Verbandsgemeinde Hillesheim | Landkreis Vulkaneifel | Rheinland-Pfalz | Deutschland |
|  | Anzahl         | Anzahl                      | Anzahl                | Anzahl          | Anzahl      |
| <b>Eigentumsform des Gebäudes</b>                |                |                             |                       |                 |             |
| Gemeinschaft von Wohnungseigentümern/-innen      | 9              | 182                         | 1 132                 | 88 519          | 1 767 017   |
| Privatperson/-en                                 | 213            | 3 263                       | 22 381                | 1 060 228       | 15 968 275  |
| Wohnungsgenossenschaft                           | -              | -                           | -                     | 3 425           | 288 767     |
| Kommune oder kommunales Wohnungsunternehmen      | -              | -                           | 48                    | 12 683          | 332 089     |
| Privatwirtschaftliches Wohnungsunternehmen       | -              | 3                           | 47                    | 8 438           | 316 086     |
| Anderes privatwirtschaftliches Unternehmen       | -              | 18                          | 59                    | 4 760           | 131 832     |
| Bund oder Land                                   | -              | -                           | 3                     | 1 109           | 44 215      |
| Organisation ohne Erwerbszweck (z.B. Kirche)     | -              | 9                           | 50                    | 4 313           | 74 337      |
| <b>Heizungsart</b>                               |                |                             |                       |                 |             |
| Fernheizung (Fernwärme)                          | -              | 53                          | 317                   | 28 315          | 1 020 473   |
| Etagenheizung                                    | 6              | 67                          | 447                   | 69 769          | 1 218 091   |
| Blockheizung                                     | 3              | 18                          | (89)                  | 5 500           | 186 429     |
| Zentralheizung                                   | 162            | 2 762                       | 18 994                | 964 750         | 14 951 706  |
| Einzel-/Mehrraumöfen (auch Nachtspeicherheizung) | 47             | 534                         | 3 512                 | 103 185         | 1 435 746   |
| Keine Heizung im Gebäude oder in den Wohnungen   | 4              | (41)                        | 361                   | 11 956          | 110 173     |

## 1.3.2 Gebäude mit Wohnraum nach regionaler Einheit und Baujahr, Gebäudeart, Gebäudetyp, Zahl der Wohnungen, Eigentumsform und Heizungsart -in %-

|   | Gebäude        |                                |                          |                 |             |
|---|----------------|--------------------------------|--------------------------|-----------------|-------------|
|   | Kerpen (Eifel) | Verbandsgemeinde<br>Hillesheim | Landkreis<br>Vulkaneifel | Rheinland-Pfalz | Deutschland |
|   | %              | %                              | %                        | %               | %           |
| <b>Baujahr</b>                            |                |                                |                          |                 |             |
| Vor 1919                                  | (16,7)         | 19,4                           | 15,8                     | 15,4            | 14,0        |
| 1919 - 1948                               | 10,8           | 8,8                            | 9,3                      | 10,4            | 12,2        |
| 1949 - 1978                               | 27,0           | 33,0                           | 39,2                     | 39,1            | 38,0        |
| 1979 - 1986                               | 12,6           | 10,6                           | 11,0                     | 10,2            | 9,7         |
| 1987 - 1990                               | (5,9)          | (3,6)                          | 3,4                      | 4,0             | 3,9         |
| 1991 - 1995                               | 2,7            | (6,3)                          | 5,8                      | 5,9             | 6,1         |
| 1996 - 2000                               | 12,2           | 9,3                            | 7,5                      | 6,7             | 7,6         |
| 2001 - 2004                               | (10,8)         | 4,3                            | 4,1                      | 4,0             | 4,2         |
| 2005 - 2008                               | 1,4            | (3,8)                          | 2,8                      | 3,1             | 3,1         |
| 2009 und später                           | -              | 0,9                            | 1,1                      | 1,2             | 1,2         |
| <b>Art des Gebäudes</b>                   |                |                                |                          |                 |             |
| Gebäude mit Wohnraum                      | 100,0          | 100,0                          | 100,0                    | 100,0           | 100,0       |
| Wohngebäude                               | 98,6           | 96,3                           | 96,1                     | 96,3            | 96,5        |
| Wohngebäude (ohne<br>Wohnheime)           | 98,6           | 96,3                           | 96,1                     | 96,2            | 96,4        |
| Wohnheime                                 | -              | -                              | 0,0                      | 0,1             | 0,1         |
| Sonstige Gebäude mit Wohnraum             | 1,4            | 3,7                            | 3,9                      | 3,7             | 3,5         |
| <b>Gebäudetyp nach Zahl der Wohnungen</b> |                |                                |                          |                 |             |
| Freistehendes Haus Insgesamt              | 73,4           | 80,1                           | 80,0                     | 68,8            | 61,7        |
| mit 1 Wohnung                             | 57,2           | 64,6                           | 63,1                     | 50,5            | 41,6        |
| mit 2 Wohnungen                           | 9,0            | 11,7                           | 12,4                     | 12,2            | 12,5        |
| mit 3 und mehr Wohnungen                  | 7,2            | 3,9                            | 4,6                      | 6,1             | 7,6         |
| Doppelhaushälfte Insgesamt                | (2,7)          | 7,5                            | 7,2                      | 11,1            | 14,6        |
| mit 1 Wohnung                             | 2,7            | 5,5                            | 5,4                      | 7,9             | 10,4        |
| mit 2 Wohnungen                           | -              | (1,4)                          | 1,3                      | 1,8             | 2,2         |
| mit 3 und mehr Wohnungen                  | -              | 0,6                            | 0,6                      | 1,4             | 2,0         |
| Gereihtes Haus Insgesamt                  | 14,0           | 8,0                            | 8,0                      | 15,8            | 19,6        |
| mit 1 Wohnung                             | 12,6           | 5,8                            | 5,9                      | 10,1            | 11,1        |
| mit 2 Wohnungen                           | 1,4            | 1,4                            | 1,1                      | 1,9             | 1,6         |
| mit 3 und mehr Wohnungen                  | -              | 0,9                            | 1,0                      | 3,8             | 6,9         |
| Anderer Gebäudetyp Insgesamt              | 9,9            | 4,4                            | 4,8                      | 4,3             | 4,1         |
| mit 1 Wohnung                             | 7,2            | 3,6                            | 3,6                      | 2,8             | 2,2         |
| mit 2 Wohnungen                           | 1,4            | 0,3                            | (0,7)                    | 0,7             | 0,7         |
| mit 3 und mehr Wohnungen                  | 1,4            | 0,5                            | 0,4                      | 0,8             | 1,2         |
| <b>Zahl der Wohnungen im Gebäude</b>      |                |                                |                          |                 |             |
| 1 Wohnung                                 | 79,7           | 79,4                           | 78,0                     | 71,3            | 65,2        |
| 2 Wohnungen                               | 11,7           | 14,7                           | 15,5                     | 16,5            | 17,1        |
| 3 - 6 Wohnungen                           | 8,6            | 5,7                            | 6,0                      | 9,7             | 11,9        |
| 7 - 12 Wohnungen                          | -              | 0,1                            | 0,4                      | 2,0             | 4,7         |
| 13 und mehr Wohnungen                     | -              | 0,1                            | (0,1)                    | 0,5             | 1,2         |



Noch: 1.3.2 Gebäude mit Wohnraum nach regionaler Einheit und Baujahr, Gebäudeart, Gebäudetyp, Zahl der Wohnungen, Eigentumsform und Heizungsart -in %-

|  | Gebäude        |                             |                       |                 |             |
|--|----------------|-----------------------------|-----------------------|-----------------|-------------|
|  | Kerpen (Eifel) | Verbandsgemeinde Hillesheim | Landkreis Vulkaneifel | Rheinland-Pfalz | Deutschland |
|  | %              | %                           | %                     | %               | %           |
| <b>Eigentumsform des Gebäudes</b>                |                |                             |                       |                 |             |
| Gemeinschaft von Wohnungseigentümern/-innen      | 4,1            | 5,2                         | 4,8                   | 7,5             | 9,3         |
| Privatperson/-en                                 | 95,9           | 93,9                        | 94,4                  | 89,6            | 84,4        |
| Wohnungsgenossenschaft                           | -              | -                           | -                     | 0,3             | 1,5         |
| Kommune oder kommunales Wohnungsunternehmen      | -              | -                           | 0,2                   | 1,1             | 1,8         |
| Privatwirtschaftliches Wohnungsunternehmen       | -              | 0,1                         | 0,2                   | 0,7             | 1,7         |
| Anderes privatwirtschaftliches Unternehmen       | -              | 0,5                         | 0,2                   | 0,4             | 0,7         |
| Bund oder Land                                   | -              | -                           | 0,0                   | 0,1             | 0,2         |
| Organisation ohne Erwerbszweck (z.B. Kirche)     | -              | 0,3                         | 0,2                   | 0,4             | 0,4         |
| <b>Heizungsart</b>                               |                |                             |                       |                 |             |
| Fernheizung (Fernwärme)                          | -              | 1,5                         | 1,3                   | 2,4             | 5,4         |
| Etagenheizung                                    | 2,7            | 1,9                         | 1,9                   | 5,9             | 6,4         |
| Blockheizung                                     | 1,4            | 0,5                         | (0,4)                 | 0,5             | 1,0         |
| Zentralheizung                                   | 73,0           | 79,5                        | 80,1                  | 81,5            | 79,0        |
| Einzel-/Mehrraumöfen (auch Nachtspeicherheizung) | 21,2           | 15,4                        | 14,8                  | 8,7             | 7,6         |
| Keine Heizung im Gebäude oder in den Wohnungen   | 1,8            | (1,2)                       | 1,5                   | 1,0             | 0,6         |

Die relativen Ergebnisse beziehen sich auf die Gesamtzahl der Gebäude der jeweiligen regionalen Einheit je betrachtetem Gebäudemerkmal.

Die relativen Werte wurden durch Division von Ergebnissen nach Durchführung der Geheimhaltung errechnet.

## 2.1 Wohnungen in Gebäuden mit Wohnraum nach Art der Nutzung, Fläche der Wohnung, Zahl der Räume und Ausstattung

|  | Wohnungen in Gebäuden mit Wohnraum | davon                     |   |                         |  |
|--|------------------------------------|---------------------------|---|-------------------------|--|
|  |                                    | Wohnungen in Wohngebäuden | davon                                       |                         | Wohnungen in Sonstigen Gebäuden mit Wohnraum |
|  |                                    |                           | Wohnungen in Wohngebäuden (keine Wohnheime) | Wohnungen in Wohnheimen |  |
|  | Anzahl                             | Anzahl                    | Anzahl                                      | Anzahl                  | Anzahl                                       |
| <b>Insgesamt</b>                               |                                    |                           |   |                         |  |
| Insgesamt                                      | 270                                | 264                       | 264   | -                       | 6  |
| <b>Art der Wohnungsnutzung</b>                 |                                    |                           |   |                         |  |
| Von Eigentümer/-in bewohnt                     | 158                                | 155                       | 155   | -                       | 3  |
| Zu Wohnzwecken vermietet (auch mietfrei)       | (68)                               | (65)                      | (65)  | -                       | 3  |
| Ferien- und Freizeitwohnung                    | 28                                 | 28                        | 28  | -                       | -  |
| Leer stehend                                   | 16                                 | 16                        | 16  | -                       | -  |
| <b>Fläche der Wohnung in m²</b>                |                                    |                           |   |                         |  |
| Unter 40                                       | -                                  | -                         | -   | -                       | -  |
| 40 - 59  | 14                                 | 14                        | 14  | -                       | -  |
| 60 - 79  | (16)                               | (16)                      | (16)  | -                       | -  |
| 80 - 99  | (48)                               | (45)                      | (45)  | -                       | 3  |
| 100 - 119                                      | (76)                               | (76)                      | (76)  | -                       | -  |
| 120 - 139                                      | (51)                               | (48)                      | (48)  | -                       | 3  |
| 140 - 159                                      | 31                                 | 31                        | 31  | -                       | -  |
| 160 - 179                                      | 13                                 | 13                        | 13  | -                       | -  |
| 180 - 199                                      | 12                                 | 12                        | 12  | -                       | -  |
| 200 und mehr                                   | 9                                  | 9                         | 9   | -                       | -  |
| <b>Zahl der Räume</b>                          |                                    |                           |   |                         |  |
| 1 Raum   | -                                  | -                         | -   | -                       | -  |
| 2 Räume  | 6                                  | 6                         | 6   | -                       | -  |
| 3 Räume  | 33                                 | 30                        | 30  | -                       | 3  |
| 4 Räume  | (43)                               | (43)                      | (43)  | -                       | -  |
| 5 Räume  | 73                                 | 73                        | 73  | -                       | -  |
| 6 Räume  | (73)                               | (70)                      | (70)  | -                       | 3  |
| 7 und mehr Räume                               | (42)                               | (42)                      | (42)  | -                       | -  |
| <b>Ausstattung der Wohnung</b>                 |                                    |                           |   |                         |  |
| Badewanne/Dusche und WC vorhanden              | 270                                | 264                       | 264   | -                       | 6  |
| Badewanne/Dusche und WC nicht vorhanden        | -                                  | -                         | -   | -                       | -  |
| Badewanne/Dusche vorhanden, WC nicht vorhanden | -                                  | -                         | -   | -                       | -  |
| Badewanne/Dusche nicht vorhanden, WC vorhanden | -                                  | -                         | -   | -                       | -  |

Bei den ausgewiesenen Wohnungszahlen sind gewerblich genutzte Wohnungen nicht, Diplomatenwohnungen/Wohnungen ausländischer Streitkräfte nur in der „Insgesamt-Zeile“ berücksichtigt.

## 2.2.1 Wohnungen in Gebäuden mit Wohnraum nach regionaler Einheit und Art der Nutzung, Fläche der Wohnung, Zahl der Räume und Ausstattung

|  | Wohnungen      |                             |                       |                 |             |
|--|----------------|-----------------------------|-----------------------|-----------------|-------------|
|  | Kerpen (Eifel) | Verbandsgemeinde Hillesheim | Landkreis Vulkaneifel | Rheinland-Pfalz | Deutschland |
|  | Anzahl         | Anzahl                      | Anzahl                | Anzahl          | Anzahl      |
| <b>Insgesamt</b>                               |                |                             |                       |                 |             |
| Insgesamt                                      | 270            | 4 498                       | 31 880                | 2 010 559       | 40 563 320  |
| <b>Art der Wohnungsnutzung</b>                 |                |                             |                       |                 |             |
| Von Eigentümer/-in bewohnt                     | 158            | 2 845                       | 19 431                | 1 056 986       | 17 292 029  |
| Zu Wohnzwecken vermietet (auch mietfrei)       | (68)           | 1 294                       | 9 426                 | 841 958         | 21 199 913  |
| Ferien- und Freizeitwohnung                    | 28             | 177                         | 1 486                 | 14 906          | 224 529     |
| Leer stehend                                   | 16             | 178                         | 1 533                 | 89 040          | 1 828 846   |
| <b>Fläche der Wohnung in m²</b>                |                |                             |                       |                 |             |
| Unter 40                                       | -              | 45                          | 471                   | 79 051          | 2 177 061   |
| 40 - 59  | 14             | 269                         | 2 492                 | 219 658         | 7 288 734   |
| 60 - 79  | (16)           | 574                         | 4 570                 | 368 640         | 9 663 142   |
| 80 - 99  | (48)           | 767                         | 5 625                 | 363 190         | 6 987 435   |
| 100 - 119                                      | (76)           | 778                         | 5 122                 | 281 553         | 4 913 194   |
| 120 - 139                                      | (51)           | 858                         | 5 754                 | 282 169         | 4 211 779   |
| 140 - 159                                      | 31             | 579                         | 3 526                 | 181 337         | 2 394 089   |
| 160 - 179                                      | 13             | (284)                       | 1 782                 | 86 315          | 1 117 240   |
| 180 - 199                                      | 12             | 139                         | 953                   | 53 728          | 686 793     |
| 200 und mehr                                   | 9              | 201                         | 1 581                 | 87 249          | 1 105 850   |
| <b>Zahl der Räume</b>                          |                |                             |                       |                 |             |
| 1 Raum   | -              | (22)                        | 290                   | 56 146          | 1 306 117   |
| 2 Räume  | 6              | (180)                       | 1 524                 | 130 279         | 3 735 658   |
| 3 Räume  | 33             | 467                         | 3 899                 | 335 419         | 8 890 843   |
| 4 Räume  | (43)           | 768                         | 5 534                 | 436 277         | 10 410 969  |
| 5 Räume  | 73             | 887                         | 5 864                 | 364 352         | 6 855 418   |
| 6 Räume  | (73)           | 900                         | 6 002                 | 292 471         | 4 406 792   |
| 7 und mehr Räume                               | (42)           | 1 270                       | 8 763                 | 387 946         | 4 939 520   |
| <b>Ausstattung der Wohnung</b>                 |                |                             |                       |                 |             |
| Badewanne/Dusche und WC vorhanden              | 270            | 4 450                       | 31 595                | 1 970 139       | 39 916 059  |
| Badewanne/Dusche und WC nicht vorhanden        | -              | (18)                        | (99)                  | 6 506           | 308 371     |
| Badewanne/Dusche vorhanden, WC nicht vorhanden | -              | -                           | (37)                  | 4 165           | 104 585     |
| Badewanne/Dusche nicht vorhanden, WC vorhanden | -              | 26                          | (145)                 | 22 080          | 216 302     |

Bei den ausgewiesenen Wohnungszahlen sind gewerblich genutzte Wohnungen nicht, Diplomatenwohnungen/Wohnungen ausländischer Streitkräfte nur in der „Insgesamt-Zeile“ berücksichtigt.

## 2.2.2 Wohnungen in Gebäuden mit Wohnraum nach regionaler Einheit und Art der Nutzung, Fläche der Wohnung, Zahl der Räume und Ausstattung -in %-

|  | Wohnungen      |                             |                       |                 |             |
|--|----------------|-----------------------------|-----------------------|-----------------|-------------|
|  | Kerpen (Eifel) | Verbandsgemeinde Hillesheim | Landkreis Vulkaneifel | Rheinland-Pfalz | Deutschland |
|  | %              | %                           | %                     | %               | %           |
| <b>Art der Wohnungsnutzung</b>                 |                |                             |                       |                 |             |
| Von Eigentümer/-in bewohnt                     | 58,5           | 63,3                        | 61,0                  | 52,8            | 42,6        |
| Zu Wohnzwecken vermietet (auch mietfrei)       | (25,2)         | 28,8                        | 29,6                  | 42,0            | 52,3        |
| Ferien- und Freizeitwohnung                    | 10,4           | 3,9                         | 4,7                   | 0,7             | 0,6         |
| Leer stehend                                   | 5,9            | 4,0                         | 4,8                   | 4,4             | 4,5         |
| <b>Fläche der Wohnung in m²</b>                |                |                             |                       |                 |             |
| Unter 40                                       | -              | 1,0                         | 1,5                   | 3,9             | 5,4         |
| 40 - 59  | 5,2            | 6,0                         | 7,8                   | 11,0            | 18,0        |
| 60 - 79  | (5,9)          | 12,8                        | 14,3                  | 18,4            | 23,8        |
| 80 - 99  | (17,8)         | 17,1                        | 17,6                  | 18,1            | 17,2        |
| 100 - 119                                      | (28,1)         | 17,3                        | 16,1                  | 14,1            | 12,1        |
| 120 - 139                                      | (18,9)         | 19,1                        | 18,1                  | 14,1            | 10,4        |
| 140 - 159                                      | 11,5           | 12,9                        | 11,1                  | 9,1             | 5,9         |
| 160 - 179                                      | 4,8            | (6,3)                       | 5,6                   | 4,3             | 2,8         |
| 180 - 199                                      | 4,4            | 3,1                         | 3,0                   | 2,7             | 1,7         |
| 200 und mehr                                   | 3,3            | 4,5                         | 5,0                   | 4,4             | 2,7         |
| <b>Zahl der Räume</b>                          |                |                             |                       |                 |             |
| 1 Raum   | -              | (0,5)                       | 0,9                   | 2,8             | 3,2         |
| 2 Räume  | 2,2            | (4,0)                       | 4,8                   | 6,5             | 9,2         |
| 3 Räume  | 12,2           | 10,4                        | 12,2                  | 16,7            | 21,9        |
| 4 Räume  | (15,9)         | 17,1                        | 17,4                  | 21,8            | 25,7        |
| 5 Räume  | 27,0           | 19,7                        | 18,4                  | 18,2            | 16,9        |
| 6 Räume  | (27,0)         | 20,0                        | 18,8                  | 14,6            | 10,9        |
| 7 und mehr Räume                               | (15,6)         | 28,3                        | 27,5                  | 19,4            | 12,2        |
| <b>Ausstattung der Wohnung</b>                 |                |                             |                       |                 |             |
| Badewanne/Dusche und WC vorhanden              | 100,0          | 99,0                        | 99,1                  | 98,4            | 98,4        |
| Badewanne/Dusche und WC nicht vorhanden        | -              | (0,4)                       | (0,3)                 | 0,3             | 0,8         |
| Badewanne/Dusche vorhanden, WC nicht vorhanden | -              | -                           | (0,1)                 | 0,2             | 0,3         |
| Badewanne/Dusche nicht vorhanden, WC vorhanden | -              | 0,6                         | (0,5)                 | 1,1             | 0,5         |

Bei den ausgewiesenen Wohnungszahlen sind gewerblich genutzte Wohnungen, Diplomatenwohnungen/Wohnungen ausländischer Streitkräfte nicht berücksichtigt.

Die relativen Ergebnisse beziehen sich auf die Gesamtzahl der Gebäude der jeweiligen regionalen Einheit je betrachtetem Gebäudemerkmal.

Die relativen Werte wurden durch Division von Ergebnissen nach Durchführung der Geheimhaltung errechnet.

## 3.1 Gebäude- und Wohnungskennzahlen im regionalen Vergleich

| Gebiet                      | Kennzahlen für Gebäude und Wohnungen |  |   |
|-----------------------------|--------------------------------------|--|---|
|                             | Eigentümerquote<br>(Wohnungen)       | Durchschnittliche<br>Wohnungsgröße in m² | Durchschnittliche Anzahl<br>der Wohnungen je<br>Wohngebäude |
|                             | %                                    | m²                                       | Anzahl  |
| Verbandsgemeinde Daun       | 66                                   | 111                                      | 1   |
| Betteldorf                  | .                                    | .  | 1   |
| Bleckhausen                 | .                                    | .  | 1   |
| Brockscheid                 | .                                    | .  | 1   |
| Darscheid                   | .                                    | .  | 1   |
| Daun, Stadt                 | 51                                   | 105                                      | 2   |
| Demerath                    | .                                    | .  | 1   |
| Deudesfeld                  | .                                    | .  | 1   |
| Dockweiler                  | .                                    | .  | 1   |
| Dreis-Brück                 | 77                                   | 119                                      | 1   |
| Ellscheid                   | 78                                   | .  | 1   |
| Gefell                      | .                                    | .  | 1   |
| Gillenfeld                  | 66                                   | .  | 1   |
| Hinterweiler                | .                                    | 126                                      | 1   |
| Hörscheid                   | .                                    | .  | 1   |
| Immerath                    | .                                    | .  | 1   |
| Kirchweiler                 | .                                    | .  | 1   |
| Kradenbach                  | .                                    | .  | 1   |
| Mehren                      | 62                                   | 113                                      | 1   |
| Meisburg                    | .                                    | .  | 1   |
| Mückeln                     | 76                                   | .  | 1   |
| Nerdlen                     | .                                    | .  | 1   |
| Niederstadtfeld             | .                                    | .  | 1   |
| Oberstadtfeld               | .                                    | .  | 1   |
| Sarmersbach                 | .                                    | .  | 1   |
| Saxler                      | .                                    | .  | 1   |
| Schalkenmehren              | .                                    | .  | 1   |
| Schutz                      | .                                    | .  | 1   |
| Schönbach                   | .                                    | .  | 1   |
| Steineberg                  | .                                    | .  | 1   |
| Steiningen                  | .                                    | .  | 1   |
| Strohn                      | .                                    | .  | 1   |
| Strotzbüsch                 | .                                    | 110                                      | 1   |
| Udler                       | .                                    | .  | 1   |
| Utzerath                    | 86                                   | .  | 1   |
| Wallenborn                  | .                                    | .  | 1   |
| Weidenbach                  | .                                    | .  | 1   |
| Winkel (Eifel)              | .                                    | .  | 1   |
| Üdersdorf                   | 74                                   | .  | 1   |
| Verbandsgemeinde Gerolstein | 67                                   | 110                                      | 1   |
| Berlingen                   | .                                    | .  | 1   |
| Birresborn                  | .                                    | .  | 1   |
| Densborn                    | .                                    | 114                                      | 1   |
| Duppach                     | .                                    | .  | 1   |
| Gerolstein, Stadt           | 59                                   | 108                                      | 1   |
| Hohenfels-Essingen          | .                                    | .  | 1   |
| Kalenborn-Scheuern          | .                                    | .  | 1   |
| Kopp                        | .                                    | .  | 1   |
| Mürtenbach                  | .                                    | .  | 1   |
| Neroth                      | .                                    | .  | 1   |
| Pelm                        | .                                    | .  | 1   |

## Noch: 3.1 Gebäude- und Wohnungskennzahlen im regionalen Vergleich

| Gebiet                             | Kennzahlen für Gebäude und Wohnungen |  |   |
|------------------------------------|--------------------------------------|--|---|
|                                    | Eigentümerquote<br>(Wohnungen)       | Durchschnittliche<br>Wohnungsgröße in m² | Durchschnittliche Anzahl<br>der Wohnungen je<br>Wohngebäude |
|                                    | %                                    | m²                                       | Anzahl  |
| Rockeskyll                         | .                                    | 114                                      | 1   |
| Salm                               | .                                    | .  | 1   |
| <b>Verbandsgemeinde Hillesheim</b> | 70                                   | 115                                      | 1   |
| Basberg                            | .                                    | .  | 1   |
| Berndorf                           | .                                    | .  | 1   |
| Dohm-Lammersdorf                   | .                                    | .  | 1   |
| Hillesheim, Stadt                  | 57                                   | .  | 2   |
| <b>Kerpen (Eifel)</b>              | .                                    | .  | 1   |
| Nohn                               | .                                    | .  | 1   |
| Oberbettingen                      | .                                    | .  | 1   |
| Oberehe-Stroheich                  | .                                    | .  | 1   |
| Walsdorf                           | .                                    | .  | 1   |
| Wiesbaum                           | .                                    | .  | 1   |
| Üxheim                             | .                                    | .  | 1   |
| <b>Verbandsgemeinde Kelberg</b>    | 74                                   | .  | 1   |
| Arbach                             | .                                    | .  | 1   |
| Beinhausen                         | .                                    | .  | 1   |
| Bereborn                           | .                                    | .  | 1   |
| Berenbach                          | .                                    | .  | 1   |
| Bodenbach                          | .                                    | 122                                      | 1   |
| Bongard                            | .                                    | 116                                      | 1   |
| Borler                             | .                                    | .  | 1   |
| Boxberg                            | .                                    | .  | 1   |
| Brücktal                           | .                                    | .  | 2   |
| Drees                              | .                                    | .  | 1   |
| Gelenberg                          | 87                                   | 128                                      | 1   |
| Gunderath                          | .                                    | .  | 1   |
| Horperath                          | .                                    | .  | 1   |
| Höchstberg                         | .                                    | .  | 1   |
| Hörschhausen                       | .                                    | .  | 1   |
| Kaperich                           | .                                    | .  | 1   |
| Katzwinkel                         | 87                                   | .  | 1   |
| Kelberg                            | 65                                   | 119                                      | 1   |
| Kirsbach                           | .                                    | .  | 1   |
| Kolverath                          | .                                    | .  | 1   |
| Kötterichen                        | .                                    | 114                                      | 1   |
| Lirstal                            | .                                    | 100                                      | 1   |
| Mannebach                          | .                                    | .  | 1   |
| Mosbruch                           | 90                                   | .  | 1   |
| Neichen                            | .                                    | .  | 1   |
| Nitz                               | .                                    | .  | 2   |
| Oberelz                            | .                                    | .  | 1   |
| Reimerath                          | .                                    | .  | 1   |
| Retterath                          | .                                    | .  | 1   |
| Sassen                             | .                                    | .  | 1   |
| Uersfeld                           | .                                    | .  | 1   |
| Ueß                                | .                                    | .  | 1   |
| Welcherath                         | .                                    | .  | 1   |
| <b>Verbandsgemeinde Obere Kyll</b> | 72                                   | 111                                      | 1   |
| Birgel                             | .                                    | .  | 1   |
| Esch                               | .                                    | .  | 1   |
| Feusdorf                           | 80                                   | 120                                      | 1   |

## Noch: 3.1 Gebäude- und Wohnungskennzahlen im regionalen Vergleich

| Gebiet                       | Kennzahlen für Gebäude und Wohnungen |  |   |
|------------------------------|--------------------------------------|--|---|
|                              | Eigentümerquote<br>(Wohnungen)       | Durchschnittliche<br>Wohnungsgröße in m² | Durchschnittliche Anzahl<br>der Wohnungen je<br>Wohngebäude |
|                              | %                                    | m²                                       | Anzahl  |
| Gönnersdorf                  | .                                    | .  | 1   |
| Hallschlag                   | .                                    | .  | 1   |
| Jünkerath                    | 62                                   | .  | 1   |
| Kerschenbach                 | .                                    | .  | 1   |
| Lissendorf                   | 67                                   | 99                                       | 1   |
| Ormont                       | .                                    | .  | 1   |
| Reuth                        | .                                    | .  | 2   |
| Scheid                       | 88                                   | .  | 1   |
| Schüller                     | .                                    | .  | 1   |
| Stadtkyll                    | .                                    | .  | 1   |
| Steffeln                     | .                                    | .  | 1   |
| <b>Landkreis Vulkaneifel</b> | 68,6                                 | .  | 1,4   |
| <b>Rheinland-Pfalz</b>       | 57,1                                 | 104,2                                    | 1,7   |
| <b>Deutschland</b>           | 45,9                                 | 91,4                                     | 2,1   |

Die Kennzahlen wurden durch Division von Originalergebnissen vor Geheimhaltung errechnet. Kennzahlwerte, die Rückschlüsse auf diese Originalergebnisse ermöglichen würden, wurden gesperrt.

Weitere Informationen zur jeweiligen Berechnung sind dem Bereich der Definitionen zu entnehmen.

## 3.2 Weitere Wohnungskennzahlen im regionalen Vergleich

| Gebiet                      | Kennzahlen für Wohnungen                  |                             |   |
|-----------------------------|---|-----------------------------|---|
|                             | Anteil des selbst genutzten Wohneigentums | Leerstandsquote (Wohnungen) | Anteil des zu Wohnzwecken vermieteten Wohneigentums (auch mietfrei) |
|                             | %   | %                           | %   |
| Verbandsgemeinde Daun       | 63  | 4                           | 33  |
| Betteldorf                  | .   | .                           | .   |
| Bleckhausen                 | .   | .                           | .   |
| Brockscheid                 | .   | .                           | .   |
| Darscheid                   | .   | .                           | .   |
| Daun, Stadt                 | 49  | 3                           | 48  |
| Demerath                    | .   | 6                           | 17  |
| Deudesfeld                  | .   | .                           | 20  |
| Dockweiler                  | .   | .                           | .   |
| Dreis-Brück                 | .   | 5                           | 21  |
| Ellscheid                   | .   | .                           | .   |
| Gefell                      | .   | -                           | .   |
| Gillenfeld                  | 63  | 5                           | 32  |
| Hinterweiler                | .   | .                           | .   |
| Hörscheid                   | .   | .                           | .   |
| Immerath                    | .   | 5                           | .   |
| Kirchweiler                 | .   | 6                           | .   |
| Kradenbach                  | .   | .                           | .   |
| Mehren                      | 59  | 5                           | 36  |
| Meisburg                    | .   | .                           | .   |
| Mückeln                     | .   | .                           | 24  |
| Nerdlen                     | .   | 4                           | .   |
| Niederstadtfeld             | 76  | .                           | .   |
| Oberstadtfeld               | .   | .                           | .   |
| Sarmersbach                 | .   | .                           | .   |
| Saxler                      | 69  | .                           | .   |
| Schalkenmehren              | .   | .                           | .   |
| Schutz                      | .   | .                           | .   |
| Schönbach                   | .   | .                           | .   |
| Steineberg                  | 79  | .                           | .   |
| Steiningen                  | 69  | .                           | .   |
| Strohn                      | .   | .                           | .   |
| Strotzbüsch                 | 69  | .                           | .   |
| Udler                       | .   | .                           | .   |
| Utzerath                    | .   | .                           | 13  |
| Wallenborn                  | .   | 7                           | .   |
| Weidenbach                  | .   | .                           | .   |
| Winkel (Eifel)              | .   | .                           | .   |
| Üdersdorf                   | 71  | 4                           | 25  |
| Verbandsgemeinde Gerolstein | 64  | 5                           | 31  |
| Berlingen                   | .   | .                           | .   |
| Birresborn                  | .   | 7                           | .   |
| Densborn                    | .   | .                           | .   |
| Duppach                     | .   | 9                           | .   |
| Gerolstein, Stadt           | 57  | 5                           | 39  |
| Hohenfels-Essingen          | .   | 4                           | .   |
| Kalenborn-Scheuern          | .   | .                           | .   |
| Kopp                        | .   | .                           | .   |
| Mürtenbach                  | 68  | .                           | .   |
| Neroth                      | 75  | .                           | .   |
| Pelm                        | 67  | .                           | .   |



## Noch: 3.2 Weitere Wohnungskennzahlen im regionalen Vergleich

| Gebiet                             | Kennzahlen für Wohnungen                  |                             |   |
|------------------------------------|---|-----------------------------|---|
|                                    | Anteil des selbst genutzten Wohneigentums | Leerstandsquote (Wohnungen) | Anteil des zu Wohnzwecken vermieteten Wohneigentums (auch mietfrei) |
|                                    | %   | %                           | %   |
| Rockeskyll                         | .   | .                           | .   |
| Salm                               | .   | .                           | .   |
| <b>Verbandsgemeinde Hillesheim</b> | <b>67</b>                                 | <b>4</b>                    | <b>29</b>   |
| Basberg                            | .   | .                           | .   |
| Berndorf                           | 75  | .                           | .   |
| Dohm-Lammersdorf                   | .   | .                           | .   |
| Hillesheim, Stadt                  | 55  | .                           | 42  |
| <b>Kerpen (Eifel)</b>              | .   | 7                           | .   |
| Nohn                               | .   | .                           | .   |
| Oberbettingen                      | .   | 1                           | .   |
| Oberehe-Stroheich                  | 82  | .                           | 15  |
| Walsdorf                           | .   | 6                           | .   |
| Wiesbaum                           | .   | .                           | .   |
| Üxheim                             | 74  | .                           | .   |
| <b>Verbandsgemeinde Kelberg</b>    | <b>71</b>                                 | <b>5</b>                    | <b>24</b>   |
| Arbach                             | .   | .                           | .   |
| Beinhausen                         | .   | -                           | .   |
| Bereborn                           | .   | .                           | .   |
| Berenbach                          | .   | .                           | .   |
| Bodenbach                          | .   | 3                           | .   |
| Bongard                            | 71  | .                           | .   |
| Borler                             | .   | .                           | .   |
| Boxberg                            | .   | .                           | 25  |
| Brücktal                           | .   | .                           | .   |
| Drees                              | .   | .                           | .   |
| Gelenberg                          | .   | .                           | .   |
| Gunderath                          | .   | .                           | .   |
| Horperath                          | .   | .                           | .   |
| Höchstberg                         | .   | .                           | .   |
| Hörschhausen                       | .   | .                           | .   |
| Kaperich                           | .   | .                           | .   |
| Katzwinkel                         | .   | .                           | 13  |
| Kelberg                            | 61  | .                           | .   |
| Kirsbach                           | .   | -                           | .   |
| Kolverath                          | .   | .                           | .   |
| Kötterichen                        | .   | .                           | 23  |
| Lirstal                            | .   | .                           | .   |
| Mannebach                          | .   | .                           | .   |
| Mosbruch                           | .   | .                           | .   |
| Neichen                            | .   | .                           | .   |
| Nitz                               | .   | .                           | .   |
| Oberelz                            | .   | .                           | .   |
| Reimerath                          | .   | .                           | .   |
| Retterath                          | 74  | .                           | 21  |
| Sassen                             | .   | .                           | .   |
| Uersfeld                           | .   | .                           | .   |
| Ueß                                | .   | -                           | .   |
| Welcherath                         | .   | .                           | .   |
| <b>Verbandsgemeinde Obere Kyll</b> | <b>67</b>                                 | <b>7</b>                    | <b>26</b>   |
| Birgel                             | .   | 7                           | .   |
| Esch                               | .   | .                           | .   |

## Noch: 3.2 Weitere Wohnungskennzahlen im regionalen Vergleich

| Gebiet                       | Kennzahlen für Wohnungen                  |                             |   |
|------------------------------|---|-----------------------------|---|
|                              | Anteil des selbst genutzten Wohneigentums | Leerstandsquote (Wohnungen) | Anteil des zu Wohnzwecken vermieteten Wohneigentums (auch mietfrei) |
|                              | %   | %                           | %   |
| Feusdorf                     | .   | .                           | .   |
| Gönnersdorf                  | .   | .                           | .   |
| Hallschlag                   | .   | .                           | .   |
| Jünkerath                    | .   | .                           | 35  |
| Kerschenbach                 | 78  | .                           | .   |
| Lissendorf                   | .   | .                           | .   |
| Ormont                       | .   | 4                           | .   |
| Reuth                        | .   | 4                           | .   |
| Scheid                       | .   | .                           | 12  |
| Schüller                     | .   | .                           | .   |
| Stadtkyll                    | .   | .                           | .   |
| Steffeln                     | .   | .                           | .   |
| <b>Landkreis Vulkaneifel</b> | 65,3                                      | 4,9                         | 29,8  |
| <b>Rheinland-Pfalz</b>       | 54,7                                      | 4,3                         | 41  |
| <b>Deutschland</b>           | 43,9                                      | 4,4                         | 51,7  |

Die Kennzahlen wurden durch Division von Originalergebnissen vor Geheimhaltung errechnet. Kennzahlwerte, die Rückschlüsse auf diese Originalergebnisse ermöglichen würden, wurden gesperrt.

Weitere Informationen zur jeweiligen Berechnung sind dem Bereich der Definitionen zu entnehmen.

## 4.1 Haushalte nach Typ des privaten Haushalts (nach Familien) und Art der Wohnungsnutzung, Fläche der Wohnung und Zahl der Räume

|  | Insgesamt | Typ des privaten Haushalts (nach Familien) |                     |                     |                              |  |
|--|-----------|--|---------------------|---------------------|------------------------------|--|
|  |           | Einpersonenhaushalte<br>(Singlehaushalte)  | Paare ohne Kind(er) | Paare mit Kind(ern) | Alleinerziehende Elternteile | Mehrpersonenhaushalte ohne Kernfamilie |
|  | Anzahl    | Anzahl                                     | Anzahl              | Anzahl              | Anzahl                       | Anzahl                                 |
| <b>Insgesamt</b>                         |           |  |                     |                     |                              |  |
| Insgesamt                                | 230       | 71   | 63                  | 78                  | 12                           | 6                                      |
| <b>Art der Wohnungsnutzung</b>           |           |  |                     |                     |                              |  |
| Von Eigentümer/-in bewohnt               | 155       | 44   | 42                  | 54                  | 12                           | 3                                      |
| Zu Wohnzwecken vermietet (auch mietfrei) | 61        | 23   | 14                  | 21                  | -                            | 3                                      |
| <b>Fläche der Wohnung in m²</b>          |           |  |                     |                     |                              |  |
| Unter 40                                 | -         | -  | -                   | -                   | -                            | -                                      |
| 40 - 59                                  | 7         | 7  | -                   | -                   | -                            | -                                      |
| 60 - 79                                  | (12)      | -  | 9                   | 3                   | -                            | -                                      |
| 80 - 99                                  | 38        | 22   | 4                   | 9                   | -                            | 3                                      |
| 100 - 119                                | (70)      | (24)                                       | (25)                | 15                  | 6                            | -                                      |
| 120 - 139                                | (42)      | (3)  | (9)                 | 27                  | 3                            | -                                      |
| 140 - 159                                | 31        | 9  | 10                  | 12                  | -                            | -                                      |
| 160 - 179                                | 9         | -  | 3                   | 3                   | -                            | 3                                      |
| 180 - 199                                | (12)      | -  | 3                   | 6                   | 3                            | -                                      |
| 200 und mehr                             | 9         | 6  | -                   | 3                   | -                            | -                                      |
| <b>Zahl der Räume</b>                    |           |  |                     |                     |                              |  |
| 1 Raum                                   | -         | -  | -                   | -                   | -                            | -                                      |
| 2 Räume                                  | 3         | 3  | -                   | -                   | -                            | -                                      |
| 3 Räume                                  | 22        | 10   | 3                   | 6                   | -                            | 3                                      |
| 4 Räume                                  | (36)      | 10   | 17                  | 6                   | 3                            | -                                      |
| 5 Räume                                  | 63        | 31   | 11                  | 18                  | 3                            | -                                      |
| 6 Räume                                  | (64)      | 7  | 18                  | (30)                | 6                            | 3                                      |
| 7 und mehr Räume                         | (42)      | 10   | 14                  | 18                  | -                            | -                                      |

Nicht ausgewiesen werden unter „Art der Wohnungsnutzung“ Haushalte in Wohnungen, die als Ferien- und Freizeitwohnungen genutzt werden. Bei der Untergliederung nach den anderen Wohnungsmerkmalen sind diese allerdings enthalten.

Bei den ausgewiesenen Haushaltszahlen sind Haushalte in Diplomatenwohnungen/Wohnungen ausländischer Streitkräfte nur in der "Insgesamt-Zeile" berücksichtigt.

## 4.2 Haushalte nach Größe des privaten Haushalts und Art der Wohnungsnutzung, Fläche der Wohnung und Zahl der Räume

|  | Insgesamt | Größe des privaten Haushalts |            |            |            |            |                     |
|--|-----------|------------------------------|------------|------------|------------|------------|---------------------|
|  |           | 1 Person                     | 2 Personen | 3 Personen | 4 Personen | 5 Personen | 6 und mehr Personen |
|  | Anzahl    | Anzahl                       | Anzahl     | Anzahl     | Anzahl     | Anzahl     | Anzahl              |
| <b>Insgesamt</b>                         |           |                              |            |            |            |            |                     |
| Insgesamt                                | 230       | 71                           | 72         | 45         | 30         | 12         | -                   |
| <b>Art der Wohnungsnutzung</b>           |           |                              |            |            |            |            |                     |
| Von Eigentümer/-in bewohnt               | 155       | 44                           | 48         | 30         | 24         | 9          | -                   |
| Zu Wohnzwecken vermietet (auch mietfrei) | 61        | 23                           | 17         | 12         | 6          | 3          | -                   |
| <b>Fläche der Wohnung in m²</b>          |           |                              |            |            |            |            |                     |
| Unter 40                                 | -         | -                            | -          | -          | -          | -          | -                   |
| 40 - 59                                  | 7         | 7                            | -          | -          | -          | -          | -                   |
| 60 - 79                                  | (12)      | -                            | 9          | -          | 3          | -          | -                   |
| 80 - 99                                  | 38        | 22                           | 7          | 9          | -          | -          | -                   |
| 100 - 119                                | (70)      | (24)                         | 28         | 9          | 9          | -          | -                   |
| 120 - 139                                | (42)      | (3)                          | (9)        | 15         | 9          | 6          | -                   |
| 140 - 159                                | 31        | 9                            | 10         | 3          | 3          | 6          | -                   |
| 160 - 179                                | 9         | -                            | 3          | 3          | 3          | -          | -                   |
| 180 - 199                                | (12)      | -                            | 6          | 3          | 3          | -          | -                   |
| 200 und mehr                             | 9         | 6                            | -          | 3          | -          | -          | -                   |
| <b>Zahl der Räume</b>                    |           |                              |            |            |            |            |                     |
| 1 Raum                                   | -         | -                            | -          | -          | -          | -          | -                   |
| 2 Räume                                  | 3         | 3                            | -          | -          | -          | -          | -                   |
| 3 Räume                                  | 22        | 10                           | 6          | 6          | -          | -          | -                   |
| 4 Räume                                  | (36)      | 10                           | 17         | 3          | 6          | -          | -                   |
| 5 Räume                                  | 63        | 31                           | 14         | 12         | 3          | 3          | -                   |
| 6 Räume                                  | (64)      | 7                            | 24         | 15         | 12         | 6          | -                   |
| 7 und mehr Räume                         | (42)      | 10                           | 11         | 9          | 9          | 3          | -                   |

Nicht ausgewiesen werden unter „Art der Wohnungsnutzung“ Haushalte in Wohnungen, die als Ferien- und Freizeitwohnungen genutzt werden. Bei der Untergliederung nach den anderen Wohnungsmerkmalen sind diese allerdings enthalten.

Bei den ausgewiesenen Haushaltszahlen sind Haushalte in Diplomatenwohnungen/Wohnungen ausländischer Streitkräfte nur in der "Insgesamt-Zeile" berücksichtigt.

## 4.3 Haushalte nach Seniorenstatus des privaten Haushalts und Art der Wohnungsnutzung, Fläche der Wohnung und Zahl der Räume

|  | Insgesamt | Seniorenstatus eines privaten Haushalts      |  |                                |
|--|-----------|--|--|--------------------------------|
|  |           | Haushalte mit ausschließlich Senioren/-innen | Haushalte mit Senioren/-innen und Jüngeren | Haushalte ohne Senioren/-innen |
|  | Anzahl    | Anzahl                                       | Anzahl                                     | Anzahl                         |
| <b>Insgesamt</b>                         |           |  |  |                                |
| Insgesamt                                | 230       | (54)   | (21)                                       | (155)                          |
| <b>Art der Wohnungsnutzung</b>           |           |  |  |                                |
| Von Eigentümer/-in bewohnt               | 155       | (37)   | (12)                                       | (106)                          |
| Zu Wohnzwecken vermietet (auch mietfrei) | 61        | 13   | 3  | 45                             |
| <b>Fläche der Wohnung in m²</b>          |           |  |  |                                |
| Unter 40                                 | -         | -  | -  | -                              |
| 40 - 59                                  | 7         | -  | -  | 7                              |
| 60 - 79                                  | (12)      | -  | 3  | 9                              |
| 80 - 99                                  | 38        | 6  | 6  | 26                             |
| 100 - 119                                | (70)      | (30)   | (3)  | (37)                           |
| 120 - 139                                | (42)      | (6)  | 6  | 30                             |
| 140 - 159                                | 31        | 9  | -  | 22                             |
| 160 - 179                                | 9         | 3  | -  | 6                              |
| 180 - 199                                | (12)      | -  | 3  | 9                              |
| 200 und mehr                             | 9         | -  | -  | 9                              |
| <b>Zahl der Räume</b>                    |           |  |  |                                |
| 1 Raum                                   | -         | -  | -  | -                              |
| 2 Räume                                  | 3         | -  | -  | 3                              |
| 3 Räume                                  | 22        | 3  | 6  | 13                             |
| 4 Räume                                  | (36)      | 7  | 3  | 26                             |
| 5 Räume                                  | 63        | 24   | -  | 39                             |
| 6 Räume                                  | (64)      | 13   | 9  | (42)                           |
| 7 und mehr Räume                         | (42)      | 7  | 3  | 32                             |

Nicht ausgewiesen werden unter „Art der Wohnungsnutzung“ Haushalte in Wohnungen, die als Ferien- und Freizeitwohnungen genutzt werden. Bei der Untergliederung nach den anderen Wohnungsmerkmalen sind diese allerdings enthalten.

Bei den ausgewiesenen Haushaltszahlen sind Haushalte in Diplomatenwohnungen/Wohnungen ausländischer Streitkräfte nur in der "Insgesamt-Zeile" berücksichtigt.

## Definitionen

### Verwendete Symbolik

| Symbol   | Erläuterung  |
|--|--|
| –  | Nichts vorhanden <sup>1)</sup>   |
| 0  | Weniger als die Hälfte von 1 in der letzten besetzten Stelle, jedoch mehr als nichts                                 |
| ( )  | Aussagewert eingeschränkt, da der Zahlenwert durch das Geheimhaltungsverfahren relativ stark verändert wurde         |
| .  | Keine Angabe, da der Zahlenwert geheim zu halten ist oder durch das Geheimhaltungsverfahren zu stark verändert wurde |
| Abweichungen in den Summen durch Runden der Zahlen |  |

| Merkmal   | Definition   |
|---|--|
| Anteil der zu Wohnzwecken vermieteten Wohnungen (auch mietfrei) | Der Anteil der zu Wohnzwecken vermieteten Wohnungen (auch mietfrei) stellt den Anteil der zu Wohnzwecken vermieteten (oder mietfrei überlassenen) Wohnungen an allen bewohnten und leer stehenden Wohnungen dar. Nicht berücksichtigt sind: Ferien- und Freizeitwohnungen, Diplomatenwohnungen/ Wohnungen ausländischer Streitkräfte sowie gewerblich genutzte Wohnungen. Die Berechnung erfolgt für Wohnungen in Wohngebäuden (ohne Wohnheime).   |
| Anteil des selbstgenutzten Wohneigentums                        | Der Anteil des selbstgenutzten Wohneigentums stellt den Anteil der von Eigentümerinnen/ Eigentümern bewohnten Wohnungen an allen bewohnten und leer stehenden Wohnungen dar. Nicht berücksichtigt sind: Ferien- und Freizeitwohnungen, Diplomatenwohnungen/ Wohnungen ausländischer Streitkräfte sowie gewerblich genutzte Wohnungen. Die Berechnung erfolgt für Wohnungen in Wohngebäuden (ohne Wohnheime).   |
| Art der Wohnungsnutzung   | <p>Die Art der Wohnungsnutzung beschreibt, ob und von wem (Mieter/-in oder Eigentümer/-in) die Wohnung zum Stichtag genutzt wird.</p> <p><b>Von Eigentümer/-in bewohnt</b></p> <p>► Wenn mindestens eine/-r der Bewohner/-innen Eigentümer/-in der Wohnung ist.</p> <p><b>Zu Wohnzwecken vermietet (auch mietfrei)</b></p> <p>► Wenn keine/-r der Bewohner/-innen Eigentümer/-in der Wohnung ist, unabhängig davon, ob für die Wohnung Miete gezahlt wird oder diese mietfrei überlassen ist.</p> <p><b>Ferien- und Freizeitwohnung</b></p> <p>► Wohnung, in der Personen lediglich ihre Freizeit verbringen (z. B. am Wochenende, während des Urlaubs, der Ferien usw.). Sie kann von einem privaten Eigentümer/ einer privaten Eigentümerin selbst genutzt oder dauerhaft an eine dritte Person zur Freizeitnutzung vermietet (oder kostenlos überlassen) werden. Ferienwohnungen, die ständig gewerblich-hotelmäßig genutzt werden, gehören nicht dazu.</p> <p><b>Leer stehend</b></p> <p>► Wenn die Wohnung am Stichtag 9. Mai 2011 weder zu Wohnzwecken vermietet (auch mietfrei) ist, noch von dem Eigentümer/ der Eigentümerin selbst genutzt wird und auch keine Ferien- und Freizeitwohnung ist. Wenn die Wohnung wegen Umbau/ Modernisierung – bei Weiterbestehen des Mietverhältnisses – vorübergehend nicht genutzt werden kann, gilt diese Wohnung nicht als leer stehend.</p> <p><b>Diplomaten-/ Streitkräftewohnung</b></p> <p>► Eine Diplomatenwohnung/ Wohnung ausländischer Streitkräfte liegt immer dann vor, wenn mindestens einer der Bewohner oder eine der Bewohnerinnen einer ausländischen diplomatischen Vertretung, den ausländischen Streitkräften o. Ä. angehört, unabhängig davon, ob es sich dabei um Eigentümer/-innen oder Mieter/-innen handelt.</p> |

1) Dies kann ggf. durch das angewendete Geheimhaltungsverfahren bedingt sein.

| Merkmal                 | Definition  |
|-------------------------|---|
| Art des Gebäudes        | <p>Das Merkmal gibt die Art des Gebäudes an. Es wird unter anderem unterschieden zwischen Gebäuden, die überwiegend Wohnraum enthalten und Gebäuden, die überwiegend zu Geschäftszwecken genutzt werden.</p> <p><b>Gebäude mit Wohnraum</b></p> <p>► Für längere Dauer errichtete Bauwerke, die entweder vollständig oder teilweise für die Wohnversorgung von Haushalten bestimmt sind. Hierzu zählen auch administrative oder gewerblich genutzte Gebäude, wenn in ihnen mindestens eine zu Wohnzwecken genutzte Wohnung vorhanden ist. Gebäude mit Wohnraum gliedern sich in Wohngebäude und sonstige Gebäude mit Wohnraum.</p> <p><b>Wohngebäude</b></p> <p>► Gebäude, die mindestens zur Hälfte der Gesamtnutzfläche zu Wohnzwecken genutzt werden. Zu den Wohngebäuden gehören auch die Wohnheime (mit eigener Haushaltsführung der Bewohner/-innen).</p> <p><b>Wohngebäude (ohne Wohnheime)</b></p> <p>► Gebäude, die mindestens zur Hälfte der Gesamtnutzfläche zu Wohnzwecken genutzt werden (hier: ohne Wohnheime).</p> <p><b>Wohnheime (mit eigener Haushaltsführung der Bewohner/-innen)</b></p> <p>► Wohnheime sind Wohngebäude, die primär den Wohnbedürfnissen bestimmter Bevölkerungskreise dienen. Wohnheime besitzen Gemeinschaftsräume. Die Bewohner/-innen von Wohnheimen führen einen eigenen Haushalt.</p> <p><b>Sonstige Gebäude mit Wohnraum</b></p> <p>► Gebäude, in denen weniger als die Hälfte der Gesamtnutzfläche für Wohnzwecke genutzt wird, z. B. weil sich im Gebäude überwiegend Läden oder Büros befinden.</p> <p><b>Bewohnte Unterkünfte</b></p> <p>► Bewohnte Unterkünfte sind behelfsmäßige Bauten. Hierzu zählen z. B. Wohnbaracken, Bauwagen, Wohnwagen (z. B. auf Campingplätzen), Gartenlauben, Schrebergartenhütten, Jagdhütten, Weinberghütten, Almhütten, fest verankerte Wohnschiffe und Wohncontainer, sofern diese dauerhaft bewohnt werden.</p> |
| Auskunftspflichtige     | <p>Im Rahmen der Gebäude- und Wohnungszählung waren alle Eigentümer/-innen, Verwalter/-innen sowie sonstigen Verfügungs- und Nutzungsberechtigten der Gebäude und Wohnungen auskunftspflichtig.</p>   |
| Ausstattung der Wohnung | <p>Das Merkmal bezeichnet die Ausstattung in der Wohnung hinsichtlich Badewanne oder Dusche und WC. Ein WC ist eine Toilette mit Wasserspülung. Mit Badewanne/ Dusche sind eine fest eingebaute Badewanne oder eine fest eingebaute Dusche gemeint; diese verfügen über feste Wasserzu- und -abflussrohre.</p> <p>Es wird unterschieden zwischen:</p> <p><b>Badewanne/ Dusche und WC vorhanden</b><br/> <b>Badewanne/ Dusche und WC nicht vorhanden</b><br/> <b>Badewanne/ Dusche vorhanden, WC nicht vorhanden</b><br/> <b>Badewanne/ Dusche nicht vorhanden, WC vorhanden</b></p>   |
| Baujahr                 | <p>Mit Baujahr ist das Jahr der Bezugsfertigstellung des Gebäudes gemeint. Bei komplett zerstörten und wieder aufgebauten Gebäuden gilt das Jahr des Wiederaufbaus als Baujahr.</p> <p>Es werden folgende Klasseneinteilungen verwendet:</p> <p><b>Jahrzwanzigste</b></p> <ul style="list-style-type: none"> <li>– Vor 1950</li> <li>– 1950 – 1969</li> <li>– 1970 – 1989</li> <li>– 1990 und später</li> </ul> <p><b>Mikrozensusklassen:</b></p> <ul style="list-style-type: none"> <li>– Vor 1919</li> <li>– 1919 – 1948</li> <li>– 1949 – 1978</li> <li>– 1979 – 1986</li> <li>– 1987 – 1990</li> <li>– 1991 – 1995</li> <li>– 1996 – 2000</li> <li>– 2001 – 2004</li> <li>– 2005 – 2008</li> <li>– 2009 und später</li> </ul>   |

| Merkmal   | Definition   |
|---|--|
| Durchschnittliche Anzahl der Wohnungen je Wohngebäude | Die durchschnittliche Anzahl der Wohnungen je Wohngebäude ist das Verhältnis zwischen der Gesamtzahl der Wohnungen und der Gesamtzahl der Wohngebäude (ohne Wohnheime). Die Berechnung erfolgt für Wohnungen in Wohngebäuden (ohne Wohnheime).   |
| Durchschnittliche Wohnungsgröße in m <sup>2</sup>     | Die durchschnittliche Wohnungsgröße in m <sup>2</sup> ist das Verhältnis zwischen der Gesamtfläche in m <sup>2</sup> und der Gesamtzahl der Wohnungen. Nicht berücksichtigt sind: Diplomatenwohnungen/ Wohnungen ausländischer Streitkräfte sowie gewerblich genutzte Wohnungen. Die Berechnung erfolgt für Wohnungen in Wohngebäuden (ohne Wohnheime).  |
| Eigentümerquote                                       | Die Eigentümerquote stellt den Anteil der von Eigentümerinnen/ Eigentümern bewohnten Wohnungen an allen bewohnten Wohnungen dar. Nicht berücksichtigt sind: Leer stehende Wohnungen, Ferien- und Freizeitwohnungen, Diplomatenwohnungen/ Wohnungen ausländischer Streitkräfte sowie gewerblich genutzte Wohnungen. Die Berechnung erfolgt für Wohnungen in Wohngebäuden (ohne Wohnheime).  |
| Eigentumsform des Gebäudes                            | <p>Das Merkmal bildet ab, wem das Eigentum an dem Gebäude (nicht der einzelnen Wohnung) rechtlich zusteht. Dies können Privatpersonen oder juristische Personen sein.</p> <p><b>Gemeinschaft von Wohnungseigentümern/ -innen</b></p> <p>► Gilt für Gebäude mit Eigentumswohnungen, in denen den Eigentümern/-innen Sondereigentum an einer Wohnung in Verbindung mit dem Miteigentumsanteil am gemeinschaftlichen Eigentum zusteht.</p> <p><b>Privatperson/-en</b></p> <p>► Alle natürlichen Personen. Dies können Einzelpersonen, Paare oder sonstige Gruppen von Personen sein, z. B. Erbengemeinschaften.</p> <p><b>Wohnungsgenossenschaft</b></p> <p>► Alle Wohnungsunternehmen, die die Rechtsform einer Genossenschaft haben.</p> <p><b>Kommune oder Kommunales Wohnungsunternehmen</b></p> <p>► Unternehmen oder Einrichtung, bei denen die Kommune mit mehr als 50 % Nennkapital oder Stimmrecht beteiligt ist.</p> <p><b>Privatwirtschaftliches Wohnungsunternehmen</b></p> <p>► Alle privatrechtlichen Wohnungsunternehmen ohne Genossenschaften.</p> <p><b>Anderes privatwirtschaftliches Unternehmen</b></p> <p>► Alle privatrechtlichen Unternehmen, in deren Eigentum sich Wohnungen befinden, deren primärer Erwerbszweck aber nicht die Wohnungsvermietung ist (z. B. Banken, Versicherungen, Fonds).</p> <p><b>Bund oder Land</b></p> <p>► Unternehmen oder Einrichtung, bei denen der Bund oder das Land mit mehr als 50 % Nennkapital oder Stimmrecht beteiligt ist.</p> <p><b>Organisation ohne Erwerbszweck</b></p> <p>► z. B. Kirche</p> |
| Erhebungseinheiten                                    | Bei der Gebäude- und Wohnungszählung wurden alle Gebäude mit Wohnraum, bewohnte Unterkünfte und Wohnungen erhoben.   |
| Fläche der Wohnung in m <sup>2</sup>                  | <p>Grundfläche der gesamten Wohnung in m<sup>2</sup>. Zur Wohnung zählen auch außerhalb des eigentlichen Wohnungsabschlusses liegende Räume (z. B. Mansarden) sowie zu Wohnzwecken ausgebauter Keller- und Bodenräume.</p> <p>Zur Ermittlung der Wohnfläche sind anzurechnen:</p> <ul style="list-style-type: none"> <li>– voll: die Grundflächen von Räumen/ Raumteilen mit einer lichten Höhe von mindestens 2 Metern;</li> <li>– zur Hälfte: die Grundflächen von Räumen/ Raumteilen mit einer lichten Höhe von mindestens 1 Meter, aber weniger als 2 Metern; unbeheizbare Wintergärten, Schwimmbäder und ähnliche nach allen Seiten geschlossene Räume;</li> <li>– in der Regel zu einem Viertel, höchstens jedoch zur Hälfte: die Flächen von Balkonen, Loggien, Dachgärten, Terrassen.</li> </ul> <p>Die Fläche wird in 20 m<sup>2</sup>-Intervallen angegeben.</p>   |



| Merkmal                      | Definition   |
|------------------------------|--|
| Gebäudetyp                   | <p>Das Merkmal gibt die Bauart des Gebäudes an.</p> <p><b>Freistehendes Haus</b></p> <p>► Freistehendes Gebäude, unabhängig davon, ob es sich um ein Ein- oder Mehrfamilienhaus handelt.</p> <p><b>Doppelhaushälfte</b></p> <p>► Gebäude, das mit genau einem anderen Gebäude aneinander gebaut ist, unabhängig davon, ob es sich dabei um Ein- oder Mehrfamilienhäuser handelt.</p> <p><b>Gereihtes Haus</b></p> <p>► Gebäude, das mit mindestens zwei anderen Gebäuden aneinander gebaut ist, unabhängig davon, ob es sich dabei um Ein- oder Mehrfamilienhäuser handelt. Die Gebäude müssen nicht baugleich sein, sie können auch seitlich oder in der Höhe versetzt sein. Reiheneckhäuser zählen auch hierzu.</p> <p><b>Anderer Gebäudetyp</b></p> <p>► Alle Arten von Gebäuden, die nicht freistehendes Haus, Doppel- oder Reihnhaus sind sowie alle Arten von bewohnten Unterkünften.</p>  |
| Größe des privaten Haushalts | <p>Dieses Merkmal gibt die Anzahl der in einem privaten Haushalt lebenden Personen an.</p> <p><b>1 Person</b></p> <p><b>2 Personen</b></p> <p><b>3 Personen</b></p> <p><b>4 Personen</b></p> <p><b>5 Personen</b></p> <p><b>6 und mehr Personen</b></p>  |
| Heizungsart                  | <p>Das Merkmal bezeichnet die überwiegende Heizungsart im Gebäude.</p> <p><b>Fernheizung (Fernwärme)</b></p> <p>► Das Gebäude wird von einem zentralen Fernheizwerk aus mit Wärme versorgt (sog. Fernwärme).</p> <p><b>Etagenheizung</b></p> <p>► Unter einer Etagenheizung versteht man eine zentrale Heizanlage für sämtliche Räume einer abgeschlossenen Wohnung, wobei sich die Heizquelle meist innerhalb dieser Wohnung befindet, z. B. Gastherme.</p> <p><b>Blockheizung</b></p> <p>► Eine Blockheizung liegt vor, wenn ein Häuserblock durch ein zentrales Heizsystem beheizt wird und die Heizquelle sich in bzw. an einem der Gebäude oder in deren unmittelbarer Nähe befindet (sog. Nahwärme).</p> <p><b>Zentralheizung</b></p> <p>► Bei einer Zentralheizung werden sämtliche Wohneinheiten eines Gebäudes von einer zentralen Heizstelle, die sich innerhalb des Gebäudes (in der Regel im Keller) befindet, beheizt.</p> <p><b>Einzel-/ Mehrraumöfen (auch Nachtspeicherheizung)</b></p> <p>► Einzelöfen (z. B. Kohle- oder Nachtspeicheröfen) beheizen jeweils nur einen Raum, in dem sie stehen. In der Regel sind sie fest installiert. Ein Mehrraumofen (z. B. Kachelofen) beheizt gleichzeitig mehrere Räume (auch durch Luftkanäle).</p> <p><b>Keine Heizung im Gebäude oder in den Wohnungen</b></p> |
| Kernfamilie                  | <p>Eine Kernfamilie besteht aus zwei oder mehr Personen, die zu demselben privaten Haushalt gehören und setzt sich zusammen aus der Bezugsperson des privaten Haushalts – das heißt eine nach Alter, Familienstand und Geschlecht festgelegte zentrale Person des privaten Haushalts – und mindestens einer weiteren Person, z. B. der Partnerin/ dem Partner oder einem Kind der Bezugsperson. Dieses Familienkonzept beschränkt die Beziehungen zwischen Vorfahren und Nachfahren auf direkte Beziehungen (ersten Grades), das heißt auf Beziehungen zwischen Eltern und Kindern.</p>  |
| Kind                         | <p>Unter Kind ist ein leiblicher Sohn bzw. ein Stief- oder Adoptivsohn oder eine leibliche Tochter bzw. eine Stief- oder Adoptivtochter (ungeachtet des Alters) zu verstehen, dessen bzw. deren üblicher Aufenthaltsort sich im privaten Haushalt mindestens eines Elternteils befindet und ein Elternteil Bezugsperson und/ oder Partner/-in der Bezugsperson ist.</p>  |
| Leerstandsquote (Wohnungen)  | <p>Die Leerstandsquote (Wohnungen) stellt den Anteil der leer stehenden Wohnungen an allen bewohnten und leer stehenden Wohnungen dar. Nicht berücksichtigt sind: Ferien- und Freizeitwohnungen, Diplomatenwohnungen/ Wohnungen ausländischer Streitkräfte sowie gewerblich genutzte Wohnungen. Die Berechnung erfolgt für Wohnungen in Wohngebäuden (ohne Wohnheime).</p>   |

| Merkmal                                 | Definition   |
|---|--|
| Paar                                    | Der Begriff Paar umfasst Paare in einer Ehe, Paare in einer eingetragenen Lebenspartnerschaft und Paare in einer nichtehelichen Lebensgemeinschaft, die jeweils in einem privaten Haushalt zusammenleben. Ein Ehepaar ist ein gemäß gesetzlichem Familienstand zum Stichtag verheiratetes verschiedengeschlechtliches Paar in einem privaten Haushalt. Eine eingetragene Lebenspartnerschaft ist ein gemäß gesetzlichem Familienstand zum Stichtag rechtlich anerkanntes gleichgeschlechtliches Paar in einem privaten Haushalt. Eine nichteheliche Lebensgemeinschaft ist ein gemischtgeschlechtliches Paar in einem privaten Haushalt, das gemäß gesetzlichem Familienstand zum Stichtag nicht miteinander verheiratet war.  |
| Privater Haushalt                       | Ein privater Haushalt besteht aus mindestens einer Person. Zugrunde gelegt wird das „Konzept des gemeinsamen Wohnens“. Alle Personen, die unabhängig von ihrem Wohnstatus (Haupt-/Nebenwohnsitz) gemeinsam in einer Wohnung leben, gelten als Mitglieder desselben privaten Haushalts, sodass es einen privaten Haushalt pro belegter Wohnung gibt. Personen in Gemeinschafts- und Anstaltsunterkünften sind hier nicht enthalten, sondern nur Personen, die eine eigene Haushaltsführung aufweisen. Eine Person des privaten Haushalts wird als Bezugsperson – das heißt eine nach Alter, Familienstand und Geschlecht festgelegte zentrale Person des privaten Haushalts – bestimmt. Ausgehend von dieser Person werden der Haushaltstyp und die Stellung der weiteren Personen im privaten Haushalt bestimmt.   |
| Regionalschlüssel                       | <p>Der Regionalschlüssel kennzeichnet die hierarchische Struktur aller Verwaltungsebenen. Er wird einheitlich von den Statistischen Ämtern des Bundes und der Länder vergeben.</p> <p>Der Regionalschlüssel gliedert sich wie folgt:</p> <ul style="list-style-type: none"> <li>1. – 2. Stelle = Kennzahl des Bundeslandes</li> <li>3. Stelle = Kennzahl des Regierungsbezirks</li> <li>4. – 5. Stelle = Kennzahl des Kreises bzw. der kreisfreien Stadt</li> <li>6. – 9. Stelle = Verbandsschlüssel (in Brandenburg: Ämterschlüssel)</li> <li>10. – 12. Stelle = Gemeindekennzahl</li> </ul> <p>Der vierstellige Verbandsschlüssel weist durch die führende Ziffer auf die Art der Gemeinde hin:</p> <ul style="list-style-type: none"> <li>0 = verbandsfreie Gemeinde (in Brandenburg: amtsfreie Gemeinde),</li> <li>5 = verbandsangehörige Gemeinde (in Brandenburg: amtsangehörige Gemeinde),</li> <li>9 = gemeindefreies Gebiet.</li> </ul> <p>Die gemeindefreien Gebiete sind für den Zensus 2011 nicht relevant.</p> <p>Die Verwaltungsebene Regierungsbezirk ist nur für folgende Bundesländer verfügbar: Baden-Württemberg, Bayern, Hessen, Niedersachsen (hier: Statistische Region), Nordrhein-Westfalen und Sachsen.</p> <p>Die Verwaltungsebene Gemeindeverband ist nur für folgende Bundesländer verfügbar: Brandenburg (hier: Ämter), Mecklenburg-Vorpommern, Niedersachsen (hier: Samtgemeinde), Rheinland-Pfalz, Sachsen, Sachsen-Anhalt, Schleswig-Holstein und Thüringen.</p> |
| Seniorenstatus eines privaten Haushalts | <p>Dargelegt wird die Haushaltstruktur aller privaten Haushalte, wobei dies hier in Abhängigkeit vom Alter der in einem privaten Haushalt wohnhaften Personen erfolgt. Als Senioren/-innen gelten diejenigen Personen, welche zum Zensusstichtag 9. Mai 2011 das 65. Lebensjahr vollendet haben.</p> <p><b>Haushalte mit ausschließlich Senioren/-innen</b></p> <p><b>Haushalte mit Senioren/-innen und Jüngeren</b></p> <p><b>Haushalte ohne Senioren/-innen</b></p>  |
| Stichtagsbezogenheit der Merkmale       | Stichtag der Gebäude- und Wohnungszählung war der 9. Mai 2011. Alle Angaben beziehen sich auf diesen Zeitpunkt.  |

| Merkmal                                       | Definition   |
|---|--|
| Typ des privaten Haushalts<br>(nach Familien) | <p>Dieses Merkmal beschreibt, in welcher Konstellation die Personen eines privaten Haushalts gemeinschaftlich leben, mit Fokus auf die Existenz von Kindern im privaten Haushalt.</p> <p><b>Eiipersonenhaushalte (Singlehaushalte)</b></p> <p>► Ein Eiipersonenhaushalt bezeichnet einen privaten Haushalt mit einer allein lebenden Person.</p> <p><b>Paare ohne Kind(er)</b></p> <p><b>Paare mit Kind(ern)</b></p> <p><b>Alleinerziehende Elternteile</b></p> <p>► Eine alleinerziehende Mutter oder ein alleinerziehender Vater ist ein Elternteil ohne Partner/-in mit mindestens einem Kind innerhalb eines privaten Haushalts.</p> <p><b>Mehrpersonenhaushalte ohne Kernfamilie</b></p> <p>► Unter Mehrpersonenhaushalten ohne Kernfamilie werden alle anderen privaten Mehrpersonenhaushalte zusammengefasst, die durch die zuvor genannten Kategorien nicht abgedeckt sind, wie etwa nicht eingetragene Lebenspartnerschaften gleichgeschlechtlicher Paare, Wohngemeinschaften, Großeltern-Enkel-Haushalte ohne Elternteile etc.</p> |
| Wohnung                                       | <p>Unter einer Wohnung sind nach außen abgeschlossene, zu Wohnzwecken bestimmte, in der Regel zusammenliegende Räume zu verstehen, die die Führung eines eigenen Haushalts ermöglichen und nicht vollständig für gewerbliche Zwecke genutzt werden.</p> <p>Eine Wohnung muss nicht notwendigerweise eine Küche oder Kochnische enthalten.</p> <p>Wohnungen haben einen eigenen Eingang unmittelbar vom Freien, von einem Treppenhaus oder einem Vorraum. Zur Wohnung können aber auch außerhalb des eigentlichen Wohnungsabschlusses liegende, zu Wohnzwecken ausgebaute Keller- oder Bodenräume (z. B. Mansarden) gehören.</p>  |
| Zahl der Räume                                | <p>Die Zahl der Räume umfasst alle Wohn-, Ess- und Schlafzimmer und andere separate Räume (z. B. bewohnbare Keller- und Bodenräume) von mindestens 6 m<sup>2</sup> Größe sowie abgeschlossene Küchen, unabhängig von deren Größe. Bad, Toilette, Flur und Wirtschaftsräume werden grundsätzlich nicht mitgezählt. Ein Wohnzimmer mit einer Essecke, Schlafnische oder Kochnische ist als ein Raum zu zählen. Dementsprechend bestehen Wohnungen, in denen es keine bauliche Trennung der einzelnen Wohnbereiche gibt (z. B. sogenannte „Loftwohnungen“), aus nur einem Raum.</p> <p><b>1 Raum</b></p> <p><b>2 Räume</b></p> <p><b>3 Räume</b></p> <p><b>4 Räume</b></p> <p><b>5 Räume</b></p> <p><b>6 Räume</b></p> <p><b>7 und mehr Räume</b></p>   |

## **Herausgeber**

Statistisches Landesamt Rheinland-Pfalz  
Mainzer Straße 14-16  
56130 Bad Ems

## **Auskunftsdienst**

E-Mail: [info@statistik.rlp.de](mailto:info@statistik.rlp.de)  
Telefon: 02603 71-4444  
Telefax: 02603 71-19 4444

## **Copyright**

© Statistisches Landesamt Rheinland-Pfalz  
Bad Ems 2014

Vervielfältigung und Verbreitung mit Quellenangabe gestattet.





Rheinland-Pfalz

STATISTISCHES LANDESAMT



# zensus 2011

## **Gebäude und Wohnungen sowie Wohnverhältnisse der Haushalte**

Gemeinde  
Oberbettingen

am 9. Mai 2011

Ergebnisse des Zensus 2011



## Inhaltsverzeichnis

|   |    |
|---|----|
| Einführung .....  | 4  |
| Rechtliche Grundlagen .....   | 4  |
| Methode .....   | 4  |
| Systematik von Gebäuden und Wohnungen .....   | 5  |
| Tabellen  |    |
| 1.1 Gebäude mit Wohnraum und Wohnungen in Gebäuden mit Wohnraum<br>nach Baujahr, Gebäudetyp, Zahl der Wohnungen, Eigentumsform und Heizungsart .....        | 6  |
| 1.2 Gebäude mit Wohnraum nach Baujahr und Gebäudeart, Gebäudetyp,<br>Zahl der Wohnungen, Eigentumsform und Heizungsart .....                                | 8  |
| 1.3.1 Gebäude mit Wohnraum nach regionaler Einheit und Baujahr, Gebäudeart,<br>Gebäudetyp, Zahl der Wohnungen, Eigentumsform und Heizungsart .....          | 10 |
| 1.3.2 Gebäude mit Wohnraum nach regionaler Einheit und Baujahr, Gebäudeart,<br>Gebäudetyp, Zahl der Wohnungen, Eigentumsform und Heizungsart – in % – ..... | 12 |
| 2.1 Wohnungen in Gebäuden mit Wohnraum nach Art der Nutzung,<br>Fläche der Wohnung, Zahl der Räume und Ausstattung .....                                    | 14 |
| 2.2.1 Wohnungen in Gebäuden mit Wohnraum nach regionaler Einheit und<br>Art der Nutzung, Fläche der Wohnung, Zahl der Räume und Ausstattung .....           | 15 |
| 2.2.2 Wohnungen in Gebäuden mit Wohnraum nach regionaler Einheit und<br>Art der Nutzung, Fläche der Wohnung, Zahl der Räume und Ausstattung – in % – .....  | 16 |
| 3.1 Gebäude- und Wohnungskennzahlen im regionalen Vergleich .....   | 17 |
| 3.2 Weitere Wohnungskennzahlen im regionalen Vergleich .....  | 20 |
| 4.1 Haushalte nach Typ des privaten Haushalts (nach Familien) und Art der Wohnungs-<br>nutzung, Fläche der Wohnung und Zahl der Räume .....                 | 23 |
| 4.2 Haushalte nach Größe des privaten Haushalts und Art der Wohnungsnutzung,<br>Fläche der Wohnung und Zahl der Räume .....                                 | 24 |
| 4.3 Haushalte nach Seniorenstatus des privaten Haushalts und Art der Wohnungsnutzung,<br>Fläche der Wohnung und Zahl der Räume .....                        | 25 |
| Definitionen .....  | 26 |

## Einführung

Der Zensus 2011 ist eine Bevölkerungs-, Gebäude- und Wohnungszählung. Dabei werden – soweit möglich – bereits vorhandene Daten aus Verwaltungsregistern für statistische Zwecke genutzt. Eine Haushaltebefragung auf Stichprobenbasis, eine Vollerhebung aller an Anschriften mit Sonderbereichen lebenden Personen (Wohnheime und Gemeinschaftsunterkünfte) sowie eine postalische Befragung zu Gebäude- und Wohnungsdaten bei den Eigentümerinnen und Eigentümern oder Verwalterinnen und Verwaltern ergänzen und korrigieren die Informationen aus den Registern. Eine traditionelle Volkszählung inklusive einer Gebäude- und Wohnungszählung wurde in den alten Bundesländern letztmalig 1987, in der DDR letztmalig 1981 durchgeführt. Eine Gebäude- und Wohnungszählung fand nach der Wiedervereinigung nur in den neuen Bundesländern im Jahr 1995 statt.

Ziel des Zensus 2011 war zum einen die Ermittlung der amtlichen Einwohnerzahlen zum Stichtag 9. Mai 2011. Zum anderen wurden wichtige Strukturinformationen erhoben, welche eine umfassende Datengrundlage bieten, wie die Menschen in Deutschland leben, wohnen und arbeiten.

Die vorliegende Publikation präsentiert Ergebnisse des Zensus 2011 zu den Themen Gebäude, Wohnungen und Wohnverhältnisse von Haushalten nach Abschluss der Datenaufbereitung.

## Rechtliche Grundlagen

Die rechtlichen Grundlagen des Zensus 2011 bilden

- die Verordnung Europäische Gemeinschaft (EG) Nummer 763/2008 des Europäischen Parlaments und des Rates vom 9. Juli 2008 über Volks- und Wohnungszählungen,
- das Zensusvorbereitungsgesetz (ZensVorbG 2011),
- das Zensusgesetz 2011 (ZensG 2011),
- die Stichprobenverordnung Zensusgesetz 2011 (StichprobenV),
- sowie die jeweiligen landesrechtlichen Regelungen zur Ausführung des ZensG 2011.

Nach § 1 Abs. 1 ZensG 2011 führten die Statistischen Ämter des Bundes und der Länder eine Bevölkerungs-, Gebäude- und Wohnungszählung (Zensus) mit Stand zum 9. Mai 2011 (Berichtszeitpunkt) als Bundesstatistik durch.

Gemäß § 1 Abs. 3 ZensG 2011 dient der Zensus unter anderem der Gewinnung von Grunddaten für das Gesamtsystem der amtlichen Statistik sowie von Strukturdaten über die Bevölkerung als Datengrundlage für vielfältige politische Entscheidungen.

Die nachstehend veröffentlichten Ergebnisse wurden auf Basis folgender Erhebungen und statistischer Verfahren ermittelt:

- Daten aus der Gebäude- und Wohnungszählung (§ 6 ZensG 2011),
- Daten aus der Zusammenführung der Datensätze und Haushaltegenerierung (§ 9 Abs. 3 ZensG 2011).

## Methode

Da es in Deutschland zu Gebäude- und Wohnungsdaten keine flächendeckenden Register gibt, wurden die Angaben zu Gebäuden und Wohnungen durch eine postalische Befragung der Eigentümerinnen und Eigentümer oder Verwalterinnen und Verwalter von Gebäuden und Wohnungen sowie bewohnten Unterkünften gewonnen. Die zum Stichtag 9. Mai 2011 als Vollerhebung durchgeführte Gebäude- und Wohnungszählung liefert Informationen zu Gebäuden mit Wohnraum sowie zu den darin befindlichen Wohnungen. Zu rein gewerblich genutzten Objekten werden keine Informationen angeboten.



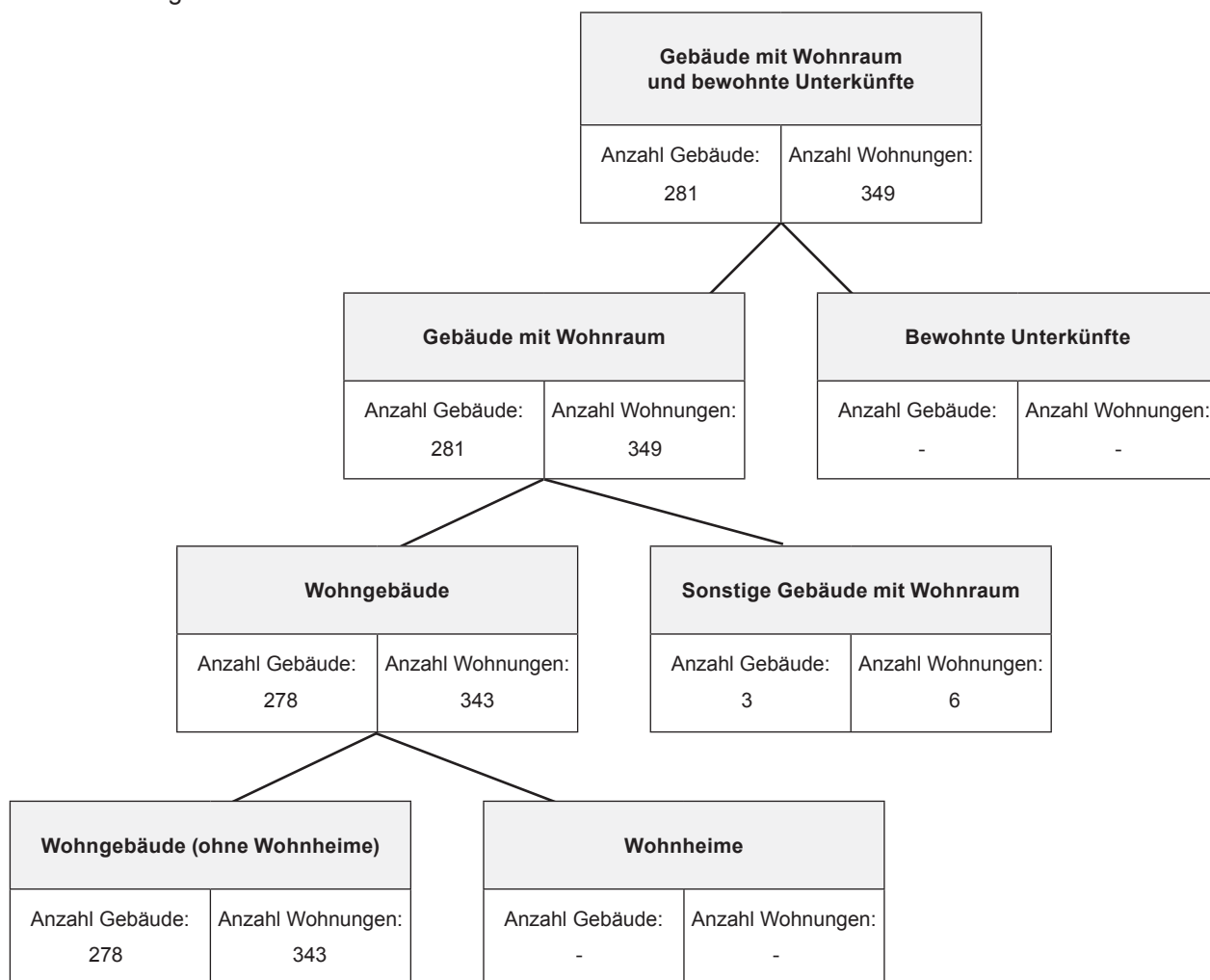
Durch das statistische Verfahren der Haushaltegenerierung stehen nicht nur die gesammelten Informationen zu Bevölkerung, Gebäuden und Wohnungen zur Verfügung, sondern zusätzlich auch Angaben zu Haushalts- und Familienstrukturen. Dabei wurden anschriftenweise Personen zu Haushalten zusammengefasst und den in der Gebäude- und Wohnungszählung erfassten Wohnungen zugeordnet. Die Haushaltegenerierung bildet daher die Wohnhaushalte an einer Anschrift ab. Die Zahl der Haushalte kann von der Zahl der bewohnten Wohnungen abweichen, da ein Haushalt beispielsweise bei Umzügen vorübergehend mehrere Wohnungen nutzen kann.

Bei allen Veröffentlichungen der amtlichen Statistik in Deutschland sind die Einzelangaben der Befragten grundsätzlich geheim zu halten (§ 16 Bundesstatistikgesetz). Bei allen Ergebnisbestandteilen aus Registerauszählungen oder Vollerhebungen des Zensus 2011 erfolgt die Geheimhaltung durch das maschinelle, datenverändernde Verfahren SAFE (Verfahren zur **s**icheren **A**nonymisierung für **E**inzeldaten). Dieses Verfahren stellt sicher, dass bereits vor Erstellung einer Ergebnistabelle kein Datensatz vorhanden ist, welcher Rückschlüsse auf Einzelfälle zulässt.

Weiterführende methodische Informationen zum Zensusmodell und zur Geheimhaltung stehen unter [www.zensus2011.de](http://www.zensus2011.de) zur Verfügung.

## Systematik von Gebäuden und Wohnungen

Im Rahmen des Zensus 2011 werden die Gebäude und Wohnungen nach der Art des Gebäudes in hierarchischen Strukturen abgebildet. Nachstehende Abbildung zeigt die Ergebnisse für die regionale Einheit dieser Veröffentlichung.



Die Ergebnisse zur Gebäude- und Wohnungszählung betrachten ausschließlich Gebäude mit Wohnraum. Bewohnte Unterkünfte bleiben daher für die Ergebnistabellen unberücksichtigt.

### 1.1 Gebäude mit Wohnraum und Wohnungen in Gebäuden mit Wohnraum nach Baujahr, Gebäudetyp, Zahl der Wohnungen, Eigentumsform und Heizungsart

|  | Gebäude mit Wohnraum |           | darunter    |           |
|--|----------------------|-----------|-------------|-----------|
|  | Gebäude              | Wohnungen | Wohngebäude |           |
|  |                      |           | Gebäude     | Wohnungen |
|  | Anzahl               | Anzahl    | Anzahl      | Anzahl    |
| <b>Insgesamt</b>                             |                      |           |             |           |
| Insgesamt                                    | 281                  | 349       | 278         | 343       |
| <b>Baujahr</b>                               |                      |           |             |           |
| Vor 1919                                     | 44                   | 47        | 41          | 44        |
| 1919 - 1948                                  | 27                   | 33        | 27          | 33        |
| 1949 - 1978                                  | (85)                 | (95)      | (85)        | (95)      |
| 1979 - 1986                                  | 30                   | (42)      | 30          | (39)      |
| 1987 - 1990                                  | 15                   | 18        | 15          | 18        |
| 1991 - 1995                                  | 14                   | (30)      | 14          | (30)      |
| 1996 - 2000                                  | 31                   | 43        | 31          | 43        |
| 2001 - 2004                                  | 9                    | 12        | 9           | 12        |
| 2005 - 2008                                  | (26)                 | (29)      | (26)        | (29)      |
| 2009 und später                              | -                    | -         | -           | -         |
| <b>Gebäudetyp nach Zahl der Wohnungen</b>    |                      |           |             |           |
| Freistehendes Haus Insgesamt                 | (222)                | 274       | (219)       | 271       |
| mit 1 Wohnung                                | 197                  | 197       | 197         | 197       |
| mit 2 Wohnungen                              | (21)                 | 52        | (18)        | 49        |
| mit 3 und mehr Wohnungen                     | 4                    | 25        | 4           | 25        |
| Doppelhaushälfte Insgesamt                   | (38)                 | (44)      | (38)        | (44)      |
| mit 1 Wohnung                                | (29)                 | (29)      | (29)        | (29)      |
| mit 2 Wohnungen                              | 6                    | 9         | 6           | 9         |
| mit 3 und mehr Wohnungen                     | 3                    | 6         | 3           | 6         |
| Gereihtes Haus Insgesamt                     | 18                   | 21        | 18          | 21        |
| mit 1 Wohnung                                | 12                   | 12        | 12          | 12        |
| mit 2 Wohnungen                              | 3                    | 3         | 3           | 3         |
| mit 3 und mehr Wohnungen                     | 3                    | 6         | 3           | 6         |
| Anderer Gebäudetyp Insgesamt                 | 3                    | 10        | 3           | 7         |
| mit 1 Wohnung                                | 3                    | 3         | 3           | 3         |
| mit 2 Wohnungen                              | -                    | 7         | -           | 4         |
| mit 3 und mehr Wohnungen                     | -                    | -         | -           | -         |
| <b>Zahl der Wohnungen im Gebäude</b>         |                      |           |             |           |
| 1 Wohnung                                    | 241                  | 241       | (241)       | (241)     |
| 2 Wohnungen                                  | (30)                 | (71)      | (27)        | (65)      |
| 3 - 6 Wohnungen                              | 10                   | 37        | 10          | 37        |
| 7 - 12 Wohnungen                             | -                    | -         | -           | -         |
| 13 und mehr Wohnungen                        | -                    | -         | -           | -         |
| <b>Eigentumsform des Gebäudes</b>            |                      |           |             |           |
| Gemeinschaft von Wohnungseigentümern/-innen  | 14                   | 20        | 14          | 20        |
| Privatperson/-en                             | 267                  | 329       | 264         | 323       |
| Wohnungsgenossenschaft                       | -                    | -         | -           | -         |
| Kommune oder kommunales Wohnungsunternehmen  | -                    | -         | -           | -         |
| Privatwirtschaftliches Wohnungsunternehmen   | -                    | -         | -           | -         |
| Anderes privatwirtschaftliches Unternehmen   | -                    | -         | -           | -         |
| Bund oder Land                               | -                    | -         | -           | -         |
| Organisation ohne Erwerbszweck (z.B. Kirche) | -                    | -         | -           | -         |

Noch: 1.1 Gebäude mit Wohnraum und Wohnungen in Gebäuden mit Wohnraum nach Baujahr, Gebäudetyp,  
Zahl der Wohnungen, Eigentumsform und Heizungsart

|   | Gebäude mit Wohnraum |           | darunter    |           |
|---|----------------------|-----------|-------------|-----------|
|   |                      |           | Wohngebäude |           |
|   | Gebäude              | Wohnungen | Gebäude     | Wohnungen |
|   | Anzahl               | Anzahl    | Anzahl      | Anzahl    |
| <b>Heizungsart</b>                                  |                      |           |             |           |
| Fernheizung (Fernwärme)                             | -                    | 3         | -           | 3         |
| Etagenheizung                                       | 10                   | (26)      | 10          | (26)      |
| Blockheizung  | -                    | -         | -           | -         |
| Zentralheizung                                      | 228                  | 274       | 225         | 271       |
| Einzel-/Mehrraumöfen (auch<br>Nachtspeicherheizung) | (40)                 | 43        | (40)        | 40        |
| Keine Heizung im Gebäude oder in den<br>Wohnungen   | 3                    | 3         | 3           | 3         |

Bei den ausgewiesenen Wohnungszahlen sind gewerblich genutzte Wohnungen nicht, Diplomatenwohnungen/Wohnungen ausländischer Streitkräfte nur in der „Insgesamt-Zeile“ berücksichtigt.

Die ausgewiesenen Zahlen zu „Gebäudetyp nach Zahl der Wohnungen“ und „Zahl der Wohnungen im Gebäude“ können Abweichungen zwischen der Anzahl der Gebäude und der entsprechenden Zahl der Wohnungen in diesen Gebäuden aufweisen. Dies ist auf das beim Zensus 2011 eingesetzte Geheimhaltungsverfahren zurückzuführen sowie auf die in den Wohnungsauswertungen nicht berücksichtigten Diplomatenwohnungen/Wohnungen ausländischer Streitkräfte bzw. gewerblich genutzten Wohnungen.

## 1.2 Gebäude mit Wohnraum nach Baujahr und Gebäudeart, Gebäudetyp, Zahl der Wohnungen, Eigentumsform und Heizungsart

|  | Insgesamt | Baujahr (Jahrzwanzigste) |             |             |                 |
|--|-----------|--------------------------|-------------|-------------|-----------------|
|  |           | Vor 1950                 | 1950 - 1969 | 1970 - 1989 | 1990 und später |
|  | Anzahl    | Anzahl                   | Anzahl      | Anzahl      | Anzahl          |
| <b>Insgesamt</b>                             |           |                          |             |             |                 |
| Insgesamt                                    | 281       | 71                       | (49)        | 75          | 86              |
| <b>Art des Gebäudes</b>                      |           |                          |             |             |                 |
| Gebäude mit Wohnraum                         | 281       | 71                       | (49)        | 75          | 86              |
| Wohngebäude                                  | 278       | 68                       | (49)        | 75          | (86)            |
| Wohngebäude (ohne Wohnheime)                 | 278       | 68                       | (49)        | 75          | (86)            |
| Wohnheime                                    | -         | -                        | -           | -           | -               |
| Sonstige Gebäude mit Wohnraum                | 3         | 3                        | -           | -           | -               |
| <b>Gebäudetyp nach Zahl der Wohnungen</b>    |           |                          |             |             |                 |
| Freistehendes Haus Insgesamt                 | (222)     | (47)                     | (39)        | 71          | 65              |
| mit 1 Wohnung                                | 197       | 44                       | (35)        | 59          | 59              |
| mit 2 Wohnungen                              | (21)      | 3                        | -           | 12          | 6               |
| mit 3 und mehr Wohnungen                     | 4         | -                        | 4           | -           | -               |
| Doppelhaushälfte Insgesamt                   | (38)      | 6                        | 10          | 4           | (18)            |
| mit 1 Wohnung                                | (29)      | 6                        | 10          | 4           | 9               |
| mit 2 Wohnungen                              | 6         | -                        | -           | -           | 6               |
| mit 3 und mehr Wohnungen                     | 3         | -                        | -           | -           | 3               |
| Gereihtes Haus Insgesamt                     | 18        | 15                       | -           | -           | 3               |
| mit 1 Wohnung                                | 12        | 12                       | -           | -           | -               |
| mit 2 Wohnungen                              | 3         | 3                        | -           | -           | -               |
| mit 3 und mehr Wohnungen                     | 3         | -                        | -           | -           | 3               |
| Anderer Gebäudetyp Insgesamt                 | 3         | 3                        | -           | -           | -               |
| mit 1 Wohnung                                | 3         | 3                        | -           | -           | -               |
| mit 2 Wohnungen                              | -         | -                        | -           | -           | -               |
| mit 3 und mehr Wohnungen                     | -         | -                        | -           | -           | -               |
| <b>Zahl der Wohnungen im Gebäude</b>         |           |                          |             |             |                 |
| 1 Wohnung                                    | 241       | 65                       | 45          | 63          | (68)            |
| 2 Wohnungen                                  | (30)      | 6                        | -           | 12          | 12              |
| 3 - 6 Wohnungen                              | 10        | -                        | 4           | -           | 6               |
| 7 - 12 Wohnungen                             | -         | -                        | -           | -           | -               |
| 13 und mehr Wohnungen                        | -         | -                        | -           | -           | -               |
| <b>Eigentumsform des Gebäudes</b>            |           |                          |             |             |                 |
| Gemeinschaft von Wohnungseigentümern/-innen  | 14        | -                        | 4           | 4           | 6               |
| Privatperson/-en                             | 267       | 71                       | (45)        | 71          | 80              |
| Wohnungsgenossenschaft                       | -         | -                        | -           | -           | -               |
| Kommune oder kommunales Wohnungsunternehmen  | -         | -                        | -           | -           | -               |
| Privatwirtschaftliches Wohnungsunternehmen   | -         | -                        | -           | -           | -               |
| Anderes privatwirtschaftliches Unternehmen   | -         | -                        | -           | -           | -               |
| Bund oder Land                               | -         | -                        | -           | -           | -               |
| Organisation ohne Erwerbszweck (z.B. Kirche) | -         | -                        | -           | -           | -               |

Noch: 1.2 Gebäude mit Wohnraum nach Baujahr und Gebäudeart, Gebäudetyp, Zahl der Wohnungen,  
Eigentumsform und Heizungsart

|   | Insgesamt | Baujahr (Jahrzwanzigste) |             |             |                 |
|---|-----------|--------------------------|-------------|-------------|-----------------|
|   |           | Vor 1950                 | 1950 - 1969 | 1970 - 1989 | 1990 und später |
|   | Anzahl    | Anzahl                   | Anzahl      | Anzahl      | Anzahl          |
| <b>Heizungsart</b>                                  |           |                          |             |             |                 |
| Fernheizung (Fernwärme)                             | -         | -                        | -           | -           | -               |
| Etagenheizung                                       | 10        | -                        | -           | -           | 10              |
| Blockheizung  | -         | -                        | -           | -           | -               |
| Zentralheizung                                      | 228       | (50)                     | 46          | 59          | 73              |
| Einzel-/Mehrraumöfen (auch<br>Nachtspeicherheizung) | (40)      | (21)                     | 3           | 13          | 3               |
| Keine Heizung im Gebäude oder in<br>den Wohnungen   | 3         | -                        | -           | 3           | -               |

## 1.3.1 Gebäude mit Wohnraum nach regionaler Einheit und Baujahr, Gebäudeart, Gebäudetyp, Zahl der Wohnungen, Eigentumsform und Heizungsart

|   | Gebäude       |                             |                       |                 |             |
|---|---------------|-----------------------------|-----------------------|-----------------|-------------|
|   | Oberbettingen | Verbandsgemeinde Hillesheim | Landkreis Vulkaneifel | Rheinland-Pfalz | Deutschland |
|   | Anzahl        | Anzahl                      | Anzahl                | Anzahl          | Anzahl      |
| <b>Insgesamt</b>                          |               |                             |                       |                 |             |
| Insgesamt                                 | 281           | 3 475                       | 23 720                | 1 183 475       | 18 922 618  |
| <b>Baujahr</b>                            |               |                             |                       |                 |             |
| Vor 1919                                  | 44            | 675                         | 3 744                 | 181 833         | 2 655 042   |
| 1919 - 1948                               | 27            | 305                         | 2 215                 | 123 453         | 2 307 543   |
| 1949 - 1978                               | (85)          | 1 146                       | 9 290                 | 462 714         | 7 188 157   |
| 1979 - 1986                               | 30            | 368                         | 2 600                 | 120 331         | 1 828 250   |
| 1987 - 1990                               | 15            | (124)                       | 817                   | 47 821          | 736 588     |
| 1991 - 1995                               | 14            | (220)                       | 1 365                 | 69 320          | 1 153 484   |
| 1996 - 2000                               | 31            | 324                         | 1 782                 | 79 166          | 1 434 704   |
| 2001 - 2004                               | 9             | 149                         | 982                   | 47 349          | 790 074     |
| 2005 - 2008                               | (26)          | (131)                       | 669                   | 36 981          | 594 658     |
| 2009 und später                           | -             | 33                          | 256                   | 14 507          | 234 118     |
| <b>Art des Gebäudes</b>                   |               |                             |                       |                 |             |
| Gebäude mit Wohnraum                      | 281           | 3 475                       | 23 720                | 1 183 475       | 18 922 618  |
| Wohngebäude                               | 278           | 3 346                       | 22 800                | 1 140 000       | 18 259 360  |
| Wohngebäude (ohne Wohnheime)              | 278           | 3 346                       | 22 794                | 1 139 024       | 18 239 634  |
| Wohnheime                                 | -             | -                           | 6                     | 976             | 19 726      |
| Sonstige Gebäude mit Wohnraum             | 3             | 129                         | 920                   | 43 475          | 663 258     |
| <b>Gebäudetyp nach Zahl der Wohnungen</b> |               |                             |                       |                 |             |
| Freistehendes Haus Insgesamt              | (222)         | 2 783                       | 18 981                | 813 645         | 11 670 098  |
| mit 1 Wohnung                             | 197           | 2 244                       | 14 970                | 597 607         | 7 865 099   |
| mit 2 Wohnungen                           | (21)          | 405                         | 2 930                 | 143 967         | 2 363 400   |
| mit 3 und mehr Wohnungen                  | 4             | 134                         | 1 081                 | 72 071          | 1 441 599   |
| Doppelhaushälfte Insgesamt                | (38)          | 261                         | 1 714                 | 131 807         | 2 767 712   |
| mit 1 Wohnung                             | (29)          | 191                         | 1 270                 | 93 446          | 1 961 269   |
| mit 2 Wohnungen                           | 6             | (48)                        | 301                   | 21 364          | 424 662     |
| mit 3 und mehr Wohnungen                  | 3             | 22                          | 143                   | 16 997          | 381 781     |
| Gereihtes Haus Insgesamt                  | 18            | 278                         | 1 896                 | 187 370         | 3 714 711   |
| mit 1 Wohnung                             | 12            | 200                         | 1 400                 | 119 829         | 2 093 366   |
| mit 2 Wohnungen                           | 3             | 47                          | 270                   | 22 255          | 311 332     |
| mit 3 und mehr Wohnungen                  | 3             | 31                          | 226                   | 45 286          | 1 310 013   |
| Anderer Gebäudetyp Insgesamt              | 3             | 153                         | 1 129                 | 50 653          | 770 097     |
| mit 1 Wohnung                             | 3             | 125                         | 857                   | 33 076          | 419 909     |
| mit 2 Wohnungen                           | -             | 12                          | (175)                 | 7 730           | 130 258     |
| mit 3 und mehr Wohnungen                  | -             | 16                          | 97                    | 9 847           | 219 930     |
| <b>Zahl der Wohnungen im Gebäude</b>      |               |                             |                       |                 |             |
| 1 Wohnung                                 | 241           | 2 760                       | 18 497                | 843 958         | 12 339 643  |
| 2 Wohnungen                               | (30)          | 512                         | 3 676                 | 195 316         | 3 229 652   |
| 3 - 6 Wohnungen                           | 10            | 197                         | 1 418                 | 114 928         | 2 251 854   |
| 7 - 12 Wohnungen                          | -             | 3                           | 97                    | 23 254          | 882 631     |
| 13 und mehr Wohnungen                     | -             | 3                           | (32)                  | 6 019           | 218 838     |

Noch: 1.3.1 Gebäude mit Wohnraum nach regionaler Einheit und Baujahr, Gebäudeart, Gebäudetyp, Zahl der Wohnungen, Eigentumsform und Heizungsart

|  | Gebäude       |                             |                       |                 |             |
|--|---------------|-----------------------------|-----------------------|-----------------|-------------|
|  | Oberbettingen | Verbandsgemeinde Hillesheim | Landkreis Vulkaneifel | Rheinland-Pfalz | Deutschland |
|  | Anzahl        | Anzahl                      | Anzahl                | Anzahl          | Anzahl      |
| <b>Eigentumsform des Gebäudes</b>                |               |                             |                       |                 |             |
| Gemeinschaft von Wohnungseigentümern/-innen      | 14            | 182                         | 1 132                 | 88 519          | 1 767 017   |
| Privatperson/-en                                 | 267           | 3 263                       | 22 381                | 1 060 228       | 15 968 275  |
| Wohnungsgenossenschaft                           | -             | -                           | -                     | 3 425           | 288 767     |
| Kommune oder kommunales Wohnungsunternehmen      | -             | -                           | 48                    | 12 683          | 332 089     |
| Privatwirtschaftliches Wohnungsunternehmen       | -             | 3                           | 47                    | 8 438           | 316 086     |
| Anderes privatwirtschaftliches Unternehmen       | -             | 18                          | 59                    | 4 760           | 131 832     |
| Bund oder Land                                   | -             | -                           | 3                     | 1 109           | 44 215      |
| Organisation ohne Erwerbszweck (z.B. Kirche)     | -             | 9                           | 50                    | 4 313           | 74 337      |
| <b>Heizungsart</b>                               |               |                             |                       |                 |             |
| Fernheizung (Fernwärme)                          | -             | 53                          | 317                   | 28 315          | 1 020 473   |
| Etagenheizung                                    | 10            | 67                          | 447                   | 69 769          | 1 218 091   |
| Blockheizung                                     | -             | 18                          | (89)                  | 5 500           | 186 429     |
| Zentralheizung                                   | 228           | 2 762                       | 18 994                | 964 750         | 14 951 706  |
| Einzel-/Mehrraumöfen (auch Nachtspeicherheizung) | (40)          | 534                         | 3 512                 | 103 185         | 1 435 746   |
| Keine Heizung im Gebäude oder in den Wohnungen   | 3             | (41)                        | 361                   | 11 956          | 110 173     |

## 1.3.2 Gebäude mit Wohnraum nach regionaler Einheit und Baujahr, Gebäudeart, Gebäudetyp, Zahl der Wohnungen, Eigentumsform und Heizungsart -in %-

|   | Gebäude       |                                |                          |                 |             |
|---|---------------|--------------------------------|--------------------------|-----------------|-------------|
|   | Oberbettingen | Verbandsgemeinde<br>Hillesheim | Landkreis<br>Vulkaneifel | Rheinland-Pfalz | Deutschland |
|   | %             | %                              | %                        | %               | %           |
| <b>Baujahr</b>                            |               |                                |                          |                 |             |
| Vor 1919                                  | 15,7          | 19,4                           | 15,8                     | 15,4            | 14,0        |
| 1919 - 1948                               | 9,6           | 8,8                            | 9,3                      | 10,4            | 12,2        |
| 1949 - 1978                               | (30,2)        | 33,0                           | 39,2                     | 39,1            | 38,0        |
| 1979 - 1986                               | 10,7          | 10,6                           | 11,0                     | 10,2            | 9,7         |
| 1987 - 1990                               | 5,3           | (3,6)                          | 3,4                      | 4,0             | 3,9         |
| 1991 - 1995                               | 5,0           | (6,3)                          | 5,8                      | 5,9             | 6,1         |
| 1996 - 2000                               | 11,0          | 9,3                            | 7,5                      | 6,7             | 7,6         |
| 2001 - 2004                               | 3,2           | 4,3                            | 4,1                      | 4,0             | 4,2         |
| 2005 - 2008                               | (9,3)         | (3,8)                          | 2,8                      | 3,1             | 3,1         |
| 2009 und später                           | -             | 0,9                            | 1,1                      | 1,2             | 1,2         |
| <b>Art des Gebäudes</b>                   |               |                                |                          |                 |             |
| Gebäude mit Wohnraum                      | 100,0         | 100,0                          | 100,0                    | 100,0           | 100,0       |
| Wohngebäude                               | 98,9          | 96,3                           | 96,1                     | 96,3            | 96,5        |
| Wohngebäude (ohne Wohnheime)              | 98,9          | 96,3                           | 96,1                     | 96,2            | 96,4        |
| Wohnheime                                 | -             | -                              | 0,0                      | 0,1             | 0,1         |
| Sonstige Gebäude mit Wohnraum             | 1,1           | 3,7                            | 3,9                      | 3,7             | 3,5         |
| <b>Gebäudetyp nach Zahl der Wohnungen</b> |               |                                |                          |                 |             |
| Freistehendes Haus Insgesamt              | (79,0)        | 80,1                           | 80,0                     | 68,8            | 61,7        |
| mit 1 Wohnung                             | 70,1          | 64,6                           | 63,1                     | 50,5            | 41,6        |
| mit 2 Wohnungen                           | (7,5)         | 11,7                           | 12,4                     | 12,2            | 12,5        |
| mit 3 und mehr Wohnungen                  | 1,4           | 3,9                            | 4,6                      | 6,1             | 7,6         |
| Doppelhaushälfte Insgesamt                | (13,5)        | 7,5                            | 7,2                      | 11,1            | 14,6        |
| mit 1 Wohnung                             | (10,3)        | 5,5                            | 5,4                      | 7,9             | 10,4        |
| mit 2 Wohnungen                           | 2,1           | (1,4)                          | 1,3                      | 1,8             | 2,2         |
| mit 3 und mehr Wohnungen                  | 1,1           | 0,6                            | 0,6                      | 1,4             | 2,0         |
| Gereihtes Haus Insgesamt                  | 6,4           | 8,0                            | 8,0                      | 15,8            | 19,6        |
| mit 1 Wohnung                             | 4,3           | 5,8                            | 5,9                      | 10,1            | 11,1        |
| mit 2 Wohnungen                           | 1,1           | 1,4                            | 1,1                      | 1,9             | 1,6         |
| mit 3 und mehr Wohnungen                  | 1,1           | 0,9                            | 1,0                      | 3,8             | 6,9         |
| Anderer Gebäudetyp Insgesamt              | 1,1           | 4,4                            | 4,8                      | 4,3             | 4,1         |
| mit 1 Wohnung                             | 1,1           | 3,6                            | 3,6                      | 2,8             | 2,2         |
| mit 2 Wohnungen                           | -             | 0,3                            | (0,7)                    | 0,7             | 0,7         |
| mit 3 und mehr Wohnungen                  | -             | 0,5                            | 0,4                      | 0,8             | 1,2         |
| <b>Zahl der Wohnungen im Gebäude</b>      |               |                                |                          |                 |             |
| 1 Wohnung                                 | 85,8          | 79,4                           | 78,0                     | 71,3            | 65,2        |
| 2 Wohnungen                               | (10,7)        | 14,7                           | 15,5                     | 16,5            | 17,1        |
| 3 - 6 Wohnungen                           | 3,6           | 5,7                            | 6,0                      | 9,7             | 11,9        |
| 7 - 12 Wohnungen                          | -             | 0,1                            | 0,4                      | 2,0             | 4,7         |
| 13 und mehr Wohnungen                     | -             | 0,1                            | (0,1)                    | 0,5             | 1,2         |



Noch: 1.3.2 Gebäude mit Wohnraum nach regionaler Einheit und Baujahr, Gebäudeart, Gebäudetyp, Zahl der Wohnungen, Eigentumsform und Heizungsart -in %-

|  | Gebäude       |                             |                       |                 |             |
|--|---------------|-----------------------------|-----------------------|-----------------|-------------|
|  | Oberbettingen | Verbandsgemeinde Hillesheim | Landkreis Vulkaneifel | Rheinland-Pfalz | Deutschland |
|  | %             | %                           | %                     | %               | %           |
| <b>Eigentumsform des Gebäudes</b>                |               |                             |                       |                 |             |
| Gemeinschaft von Wohnungseigentümern/-innen      | 5,0           | 5,2                         | 4,8                   | 7,5             | 9,3         |
| Privatperson/-en                                 | 95,0          | 93,9                        | 94,4                  | 89,6            | 84,4        |
| Wohnungsgenossenschaft                           | -             | -                           | -                     | 0,3             | 1,5         |
| Kommune oder kommunales Wohnungsunternehmen      | -             | -                           | 0,2                   | 1,1             | 1,8         |
| Privatwirtschaftliches Wohnungsunternehmen       | -             | 0,1                         | 0,2                   | 0,7             | 1,7         |
| Anderes privatwirtschaftliches Unternehmen       | -             | 0,5                         | 0,2                   | 0,4             | 0,7         |
| Bund oder Land                                   | -             | -                           | 0,0                   | 0,1             | 0,2         |
| Organisation ohne Erwerbszweck (z.B. Kirche)     | -             | 0,3                         | 0,2                   | 0,4             | 0,4         |
| <b>Heizungsart</b>                               |               |                             |                       |                 |             |
| Fernheizung (Fernwärme)                          | -             | 1,5                         | 1,3                   | 2,4             | 5,4         |
| Etagenheizung                                    | 3,6           | 1,9                         | 1,9                   | 5,9             | 6,4         |
| Blockheizung                                     | -             | 0,5                         | (0,4)                 | 0,5             | 1,0         |
| Zentralheizung                                   | 81,1          | 79,5                        | 80,1                  | 81,5            | 79,0        |
| Einzel-/Mehrraumöfen (auch Nachtspeicherheizung) | (14,2)        | 15,4                        | 14,8                  | 8,7             | 7,6         |
| Keine Heizung im Gebäude oder in den Wohnungen   | 1,1           | (1,2)                       | 1,5                   | 1,0             | 0,6         |

Die relativen Ergebnisse beziehen sich auf die Gesamtzahl der Gebäude der jeweiligen regionalen Einheit je betrachtetem Gebäudemerkmal.

Die relativen Werte wurden durch Division von Ergebnissen nach Durchführung der Geheimhaltung errechnet.

## 2.1 Wohnungen in Gebäuden mit Wohnraum nach Art der Nutzung, Fläche der Wohnung, Zahl der Räume und Ausstattung

|  | Wohnungen in Gebäuden mit Wohnraum | davon                     |   |                         |  |
|--|------------------------------------|---------------------------|---|-------------------------|--|
|  |                                    | Wohnungen in Wohngebäuden | davon                                       |                         | Wohnungen in Sonstigen Gebäuden mit Wohnraum |
|  |                                    |                           | Wohnungen in Wohngebäuden (keine Wohnheime) | Wohnungen in Wohnheimen |  |
|  | Anzahl                             | Anzahl                    | Anzahl                                      | Anzahl                  | Anzahl                                       |
| <b>Insgesamt</b>                               |                                    |                           |   |                         |  |
| Insgesamt                                      | 349                                | 343                       | 343   | -                       | 6  |
| <b>Art der Wohnungsnutzung</b>                 |                                    |                           |   |                         |  |
| Von Eigentümer/-in bewohnt                     | 234                                | 231                       | 231   | -                       | 3  |
| Zu Wohnzwecken vermietet (auch mietfrei)       | 91                                 | 88                        | 88  | -                       | 3  |
| Ferien- und Freizeitwohnung                    | (21)                               | (21)                      | (21)  | -                       | -  |
| Leer stehend                                   | 3                                  | 3                         | 3   | -                       | -  |
| <b>Fläche der Wohnung in m²</b>                |                                    |                           |   |                         |  |
| Unter 40                                       | -                                  | -                         | -   | -                       | -  |
| 40 - 59  | (15)                               | (12)                      | (12)  | -                       | 3  |
| 60 - 79  | 22                                 | 22                        | 22  | -                       | -  |
| 80 - 99  | (53)                               | (53)                      | (53)  | -                       | -  |
| 100 - 119                                      | (53)                               | (50)                      | (50)  | -                       | 3  |
| 120 - 139                                      | 87                                 | (87)                      | (87)  | -                       | -  |
| 140 - 159                                      | 21                                 | 21                        | 21  | -                       | -  |
| 160 - 179                                      | (55)                               | (55)                      | (55)  | -                       | -  |
| 180 - 199                                      | 6                                  | 6                         | 6   | -                       | -  |
| 200 und mehr                                   | (37)                               | (37)                      | (37)  | -                       | -  |
| <b>Zahl der Räume</b>                          |                                    |                           |   |                         |  |
| 1 Raum   | -                                  | -                         | -   | -                       | -  |
| 2 Räume  | 9                                  | 6                         | 6   | -                       | 3  |
| 3 Räume  | 22                                 | 22                        | 22  | -                       | -  |
| 4 Räume  | (67)                               | (67)                      | (67)  | -                       | -  |
| 5 Räume  | (54)                               | (51)                      | (51)  | -                       | 3  |
| 6 Räume  | 78                                 | 78                        | 78  | -                       | -  |
| 7 und mehr Räume                               | 119                                | (119)                     | (119)                                       | -                       | -  |
| <b>Ausstattung der Wohnung</b>                 |                                    |                           |   |                         |  |
| Badewanne/Dusche und WC vorhanden              | 349                                | 343                       | 343   | -                       | 6  |
| Badewanne/Dusche und WC nicht vorhanden        | -                                  | -                         | -   | -                       | -  |
| Badewanne/Dusche vorhanden, WC nicht vorhanden | -                                  | -                         | -   | -                       | -  |
| Badewanne/Dusche nicht vorhanden, WC vorhanden | -                                  | -                         | -   | -                       | -  |

Bei den ausgewiesenen Wohnungszahlen sind gewerblich genutzte Wohnungen nicht, Diplomatenwohnungen/Wohnungen ausländischer Streitkräfte nur in der „Insgesamt-Zeile“ berücksichtigt.

## 2.2.1 Wohnungen in Gebäuden mit Wohnraum nach regionaler Einheit und Art der Nutzung, Fläche der Wohnung, Zahl der Räume und Ausstattung

|  | Wohnungen     |                             |                       |                 |             |
|--|---------------|-----------------------------|-----------------------|-----------------|-------------|
|  | Oberbettingen | Verbandsgemeinde Hillesheim | Landkreis Vulkaneifel | Rheinland-Pfalz | Deutschland |
|  | Anzahl        | Anzahl                      | Anzahl                | Anzahl          | Anzahl      |
| <b>Insgesamt</b>                               |               |                             |                       |                 |             |
| Insgesamt                                      | 349           | 4 498                       | 31 880                | 2 010 559       | 40 563 320  |
| <b>Art der Wohnungsnutzung</b>                 |               |                             |                       |                 |             |
| Von Eigentümer/-in bewohnt                     | 234           | 2 845                       | 19 431                | 1 056 986       | 17 292 029  |
| Zu Wohnzwecken vermietet (auch mietfrei)       | 91            | 1 294                       | 9 426                 | 841 958         | 21 199 913  |
| Ferien- und Freizeitwohnung                    | (21)          | 177                         | 1 486                 | 14 906          | 224 529     |
| Leer stehend                                   | 3             | 178                         | 1 533                 | 89 040          | 1 828 846   |
| <b>Fläche der Wohnung in m²</b>                |               |                             |                       |                 |             |
| Unter 40                                       | -             | 45                          | 471                   | 79 051          | 2 177 061   |
| 40 - 59  | (15)          | 269                         | 2 492                 | 219 658         | 7 288 734   |
| 60 - 79  | 22            | 574                         | 4 570                 | 368 640         | 9 663 142   |
| 80 - 99  | (53)          | 767                         | 5 625                 | 363 190         | 6 987 435   |
| 100 - 119                                      | (53)          | 778                         | 5 122                 | 281 553         | 4 913 194   |
| 120 - 139                                      | 87            | 858                         | 5 754                 | 282 169         | 4 211 779   |
| 140 - 159                                      | 21            | 579                         | 3 526                 | 181 337         | 2 394 089   |
| 160 - 179                                      | (55)          | (284)                       | 1 782                 | 86 315          | 1 117 240   |
| 180 - 199                                      | 6             | 139                         | 953                   | 53 728          | 686 793     |
| 200 und mehr                                   | (37)          | 201                         | 1 581                 | 87 249          | 1 105 850   |
| <b>Zahl der Räume</b>                          |               |                             |                       |                 |             |
| 1 Raum   | -             | (22)                        | 290                   | 56 146          | 1 306 117   |
| 2 Räume  | 9             | (180)                       | 1 524                 | 130 279         | 3 735 658   |
| 3 Räume  | 22            | 467                         | 3 899                 | 335 419         | 8 890 843   |
| 4 Räume  | (67)          | 768                         | 5 534                 | 436 277         | 10 410 969  |
| 5 Räume  | (54)          | 887                         | 5 864                 | 364 352         | 6 855 418   |
| 6 Räume  | 78            | 900                         | 6 002                 | 292 471         | 4 406 792   |
| 7 und mehr Räume                               | 119           | 1 270                       | 8 763                 | 387 946         | 4 939 520   |
| <b>Ausstattung der Wohnung</b>                 |               |                             |                       |                 |             |
| Badewanne/Dusche und WC vorhanden              | 349           | 4 450                       | 31 595                | 1 970 139       | 39 916 059  |
| Badewanne/Dusche und WC nicht vorhanden        | -             | (18)                        | (99)                  | 6 506           | 308 371     |
| Badewanne/Dusche vorhanden, WC nicht vorhanden | -             | -                           | (37)                  | 4 165           | 104 585     |
| Badewanne/Dusche nicht vorhanden, WC vorhanden | -             | 26                          | (145)                 | 22 080          | 216 302     |

Bei den ausgewiesenen Wohnungszahlen sind gewerblich genutzte Wohnungen nicht, Diplomatenwohnungen/Wohnungen ausländischer Streitkräfte nur in der „Insgesamt-Zeile“ berücksichtigt.

## 2.2.2 Wohnungen in Gebäuden mit Wohnraum nach regionaler Einheit und Art der Nutzung, Fläche der Wohnung, Zahl der Räume und Ausstattung -in %-

|  | Wohnungen     |                             |                       |                 |             |
|--|---------------|-----------------------------|-----------------------|-----------------|-------------|
|  | Oberbettingen | Verbandsgemeinde Hillesheim | Landkreis Vulkaneifel | Rheinland-Pfalz | Deutschland |
|  | %             | %                           | %                     | %               | %           |
| <b>Art der Wohnungsnutzung</b>                 |               |                             |                       |                 |             |
| Von Eigentümer/-in bewohnt                     | 67,0          | 63,3                        | 61,0                  | 52,8            | 42,6        |
| Zu Wohnzwecken vermietet (auch mietfrei)       | 26,1          | 28,8                        | 29,6                  | 42,0            | 52,3        |
| Ferien- und Freizeitwohnung                    | (6,0)         | 3,9                         | 4,7                   | 0,7             | 0,6         |
| Leer stehend                                   | 0,9           | 4,0                         | 4,8                   | 4,4             | 4,5         |
| <b>Fläche der Wohnung in m²</b>                |               |                             |                       |                 |             |
| Unter 40                                       | -             | 1,0                         | 1,5                   | 3,9             | 5,4         |
| 40 - 59  | (4,3)         | 6,0                         | 7,8                   | 11,0            | 18,0        |
| 60 - 79  | 6,3           | 12,8                        | 14,3                  | 18,4            | 23,8        |
| 80 - 99  | (15,2)        | 17,1                        | 17,6                  | 18,1            | 17,2        |
| 100 - 119                                      | (15,2)        | 17,3                        | 16,1                  | 14,1            | 12,1        |
| 120 - 139                                      | 24,9          | 19,1                        | 18,1                  | 14,1            | 10,4        |
| 140 - 159                                      | 6,0           | 12,9                        | 11,1                  | 9,1             | 5,9         |
| 160 - 179                                      | (15,8)        | (6,3)                       | 5,6                   | 4,3             | 2,8         |
| 180 - 199                                      | 1,7           | 3,1                         | 3,0                   | 2,7             | 1,7         |
| 200 und mehr                                   | (10,6)        | 4,5                         | 5,0                   | 4,4             | 2,7         |
| <b>Zahl der Räume</b>                          |               |                             |                       |                 |             |
| 1 Raum   | -             | (0,5)                       | 0,9                   | 2,8             | 3,2         |
| 2 Räume  | 2,6           | (4,0)                       | 4,8                   | 6,5             | 9,2         |
| 3 Räume  | 6,3           | 10,4                        | 12,2                  | 16,7            | 21,9        |
| 4 Räume  | (19,2)        | 17,1                        | 17,4                  | 21,8            | 25,7        |
| 5 Räume  | (15,5)        | 19,7                        | 18,4                  | 18,2            | 16,9        |
| 6 Räume  | 22,3          | 20,0                        | 18,8                  | 14,6            | 10,9        |
| 7 und mehr Räume                               | 34,1          | 28,3                        | 27,5                  | 19,4            | 12,2        |
| <b>Ausstattung der Wohnung</b>                 |               |                             |                       |                 |             |
| Badewanne/Dusche und WC vorhanden              | 100,0         | 99,0                        | 99,1                  | 98,4            | 98,4        |
| Badewanne/Dusche und WC nicht vorhanden        | -             | (0,4)                       | (0,3)                 | 0,3             | 0,8         |
| Badewanne/Dusche vorhanden, WC nicht vorhanden | -             | -                           | (0,1)                 | 0,2             | 0,3         |
| Badewanne/Dusche nicht vorhanden, WC vorhanden | -             | 0,6                         | (0,5)                 | 1,1             | 0,5         |

Bei den ausgewiesenen Wohnungszahlen sind gewerblich genutzte Wohnungen, Diplomatenwohnungen/Wohnungen ausländischer Streitkräfte nicht berücksichtigt.

Die relativen Ergebnisse beziehen sich auf die Gesamtzahl der Gebäude der jeweiligen regionalen Einheit je betrachtetem Gebäudemerkmal.

Die relativen Werte wurden durch Division von Ergebnissen nach Durchführung der Geheimhaltung errechnet.

## 3.1 Gebäude- und Wohnungskennzahlen im regionalen Vergleich

| Gebiet                      | Kennzahlen für Gebäude und Wohnungen |  |   |
|-----------------------------|--------------------------------------|--|---|
|                             | Eigentümerquote<br>(Wohnungen)       | Durchschnittliche<br>Wohnungsgröße in m² | Durchschnittliche Anzahl<br>der Wohnungen je<br>Wohngebäude |
|                             | %                                    | m²                                       | Anzahl  |
| Verbandsgemeinde Daun       | 66                                   | 111                                      | 1   |
| Betteldorf                  | .                                    | .  | 1   |
| Bleckhausen                 | .                                    | .  | 1   |
| Brockscheid                 | .                                    | .  | 1   |
| Darscheid                   | .                                    | .  | 1   |
| Daun, Stadt                 | 51                                   | 105                                      | 2   |
| Demerath                    | .                                    | .  | 1   |
| Deudesfeld                  | .                                    | .  | 1   |
| Dockweiler                  | .                                    | .  | 1   |
| Dreis-Brück                 | 77                                   | 119                                      | 1   |
| Ellscheid                   | 78                                   | .  | 1   |
| Gefell                      | .                                    | .  | 1   |
| Gillenfeld                  | 66                                   | .  | 1   |
| Hinterweiler                | .                                    | 126                                      | 1   |
| Hörscheid                   | .                                    | .  | 1   |
| Immerath                    | .                                    | .  | 1   |
| Kirchweiler                 | .                                    | .  | 1   |
| Kradenbach                  | .                                    | .  | 1   |
| Mehren                      | 62                                   | 113                                      | 1   |
| Meisburg                    | .                                    | .  | 1   |
| Mückeln                     | 76                                   | .  | 1   |
| Nerdlen                     | .                                    | .  | 1   |
| Niederstadtfeld             | .                                    | .  | 1   |
| Oberstadtfeld               | .                                    | .  | 1   |
| Sarmersbach                 | .                                    | .  | 1   |
| Saxler                      | .                                    | .  | 1   |
| Schalkenmehren              | .                                    | .  | 1   |
| Schutz                      | .                                    | .  | 1   |
| Schönbach                   | .                                    | .  | 1   |
| Steineberg                  | .                                    | .  | 1   |
| Steiningen                  | .                                    | .  | 1   |
| Strohn                      | .                                    | .  | 1   |
| Strotzbüsch                 | .                                    | 110                                      | 1   |
| Udler                       | .                                    | .  | 1   |
| Utzerath                    | 86                                   | .  | 1   |
| Wallenborn                  | .                                    | .  | 1   |
| Weidenbach                  | .                                    | .  | 1   |
| Winkel (Eifel)              | .                                    | .  | 1   |
| Üdersdorf                   | 74                                   | .  | 1   |
| Verbandsgemeinde Gerolstein | 67                                   | 110                                      | 1   |
| Berlingen                   | .                                    | .  | 1   |
| Birresborn                  | .                                    | .  | 1   |
| Densborn                    | .                                    | 114                                      | 1   |
| Duppach                     | .                                    | .  | 1   |
| Gerolstein, Stadt           | 59                                   | 108                                      | 1   |
| Hohenfels-Essingen          | .                                    | .  | 1   |
| Kalenborn-Scheuern          | .                                    | .  | 1   |
| Kopp                        | .                                    | .  | 1   |
| Mürtenbach                  | .                                    | .  | 1   |
| Neroth                      | .                                    | .  | 1   |
| Pelm                        | .                                    | .  | 1   |

## Noch: 3.1 Gebäude- und Wohnungskennzahlen im regionalen Vergleich

| Gebiet                             | Kennzahlen für Gebäude und Wohnungen |  |   |
|------------------------------------|--------------------------------------|--|---|
|                                    | Eigentümerquote<br>(Wohnungen)       | Durchschnittliche<br>Wohnungsgröße in m² | Durchschnittliche Anzahl<br>der Wohnungen je<br>Wohngebäude |
|                                    | %                                    | m²                                       | Anzahl  |
| Rockeskyll                         | .                                    | 114                                      | 1   |
| Salm                               | .                                    | .  | 1   |
| <b>Verbandsgemeinde Hillesheim</b> | 70                                   | 115                                      | 1   |
| Basberg                            | .                                    | .  | 1   |
| Berndorf                           | .                                    | .  | 1   |
| Dohm-Lammersdorf                   | .                                    | .  | 1   |
| Hillesheim, Stadt                  | 57                                   | .  | 2   |
| Kerpen (Eifel)                     | .                                    | .  | 1   |
| Nohn                               | .                                    | .  | 1   |
| <b>Oberbettingen</b>               | .                                    | .  | 1   |
| Oberehe-Stroheich                  | .                                    | .  | 1   |
| Walsdorf                           | .                                    | .  | 1   |
| Wiesbaum                           | .                                    | .  | 1   |
| Üxheim                             | .                                    | .  | 1   |
| <b>Verbandsgemeinde Kelberg</b>    | 74                                   | .  | 1   |
| Arbach                             | .                                    | .  | 1   |
| Beinhausen                         | .                                    | .  | 1   |
| Bereborn                           | .                                    | .  | 1   |
| Berenbach                          | .                                    | .  | 1   |
| Bodenbach                          | .                                    | 122                                      | 1   |
| Bongard                            | .                                    | 116                                      | 1   |
| Borler                             | .                                    | .  | 1   |
| Boxberg                            | .                                    | .  | 1   |
| Brücktal                           | .                                    | .  | 2   |
| Drees                              | .                                    | .  | 1   |
| Gelenberg                          | 87                                   | 128                                      | 1   |
| Gunderath                          | .                                    | .  | 1   |
| Horperath                          | .                                    | .  | 1   |
| Höchstberg                         | .                                    | .  | 1   |
| Hörschhausen                       | .                                    | .  | 1   |
| Kaperich                           | .                                    | .  | 1   |
| Katzwinkel                         | 87                                   | .  | 1   |
| Kelberg                            | 65                                   | 119                                      | 1   |
| Kirsbach                           | .                                    | .  | 1   |
| Kolverath                          | .                                    | .  | 1   |
| Kötterichen                        | .                                    | 114                                      | 1   |
| Lirstal                            | .                                    | 100                                      | 1   |
| Mannebach                          | .                                    | .  | 1   |
| Mosbruch                           | 90                                   | .  | 1   |
| Neichen                            | .                                    | .  | 1   |
| Nitz                               | .                                    | .  | 2   |
| Oberelz                            | .                                    | .  | 1   |
| Reimerath                          | .                                    | .  | 1   |
| Retterath                          | .                                    | .  | 1   |
| Sassen                             | .                                    | .  | 1   |
| Uersfeld                           | .                                    | .  | 1   |
| Ueß                                | .                                    | .  | 1   |
| Welcherath                         | .                                    | .  | 1   |
| <b>Verbandsgemeinde Obere Kyll</b> | 72                                   | 111                                      | 1   |
| Birgel                             | .                                    | .  | 1   |
| Esch                               | .                                    | .  | 1   |
| Feusdorf                           | 80                                   | 120                                      | 1   |

## Noch: 3.1 Gebäude- und Wohnungskennzahlen im regionalen Vergleich

| Gebiet                       | Kennzahlen für Gebäude und Wohnungen |  |   |
|------------------------------|--------------------------------------|--|---|
|                              | Eigentümerquote<br>(Wohnungen)       | Durchschnittliche<br>Wohnungsgröße in m² | Durchschnittliche Anzahl<br>der Wohnungen je<br>Wohngebäude |
|                              | %                                    | m²                                       | Anzahl  |
| Gönnersdorf                  | .                                    | .  | 1   |
| Hallschlag                   | .                                    | .  | 1   |
| Jünkerath                    | 62                                   | .  | 1   |
| Kerschenbach                 | .                                    | .  | 1   |
| Lissendorf                   | 67                                   | 99                                       | 1   |
| Ormont                       | .                                    | .  | 1   |
| Reuth                        | .                                    | .  | 2   |
| Scheid                       | 88                                   | .  | 1   |
| Schüller                     | .                                    | .  | 1   |
| Stadtkyll                    | .                                    | .  | 1   |
| Steffeln                     | .                                    | .  | 1   |
| <b>Landkreis Vulkaneifel</b> | 68,6                                 | .  | 1,4   |
| <b>Rheinland-Pfalz</b>       | 57,1                                 | 104,2                                    | 1,7   |
| <b>Deutschland</b>           | 45,9                                 | 91,4                                     | 2,1   |

Die Kennzahlen wurden durch Division von Originalergebnissen vor Geheimhaltung errechnet. Kennzahlwerte, die Rückschlüsse auf diese Originalergebnisse ermöglichen würden, wurden gesperrt.

Weitere Informationen zur jeweiligen Berechnung sind dem Bereich der Definitionen zu entnehmen.

## 3.2 Weitere Wohnungskennzahlen im regionalen Vergleich

| Gebiet                      | Kennzahlen für Wohnungen                  |                             |   |
|-----------------------------|---|-----------------------------|---|
|                             | Anteil des selbst genutzten Wohneigentums | Leerstandsquote (Wohnungen) | Anteil des zu Wohnzwecken vermieteten Wohneigentums (auch mietfrei) |
|                             | %   | %                           | %   |
| Verbandsgemeinde Daun       | 63  | 4                           | 33  |
| Betteldorf                  | .   | .                           | .   |
| Bleckhausen                 | .   | .                           | .   |
| Brockscheid                 | .   | .                           | .   |
| Darscheid                   | .   | .                           | .   |
| Daun, Stadt                 | 49  | 3                           | 48  |
| Demerath                    | .   | 6                           | 17  |
| Deudesfeld                  | .   | .                           | 20  |
| Dockweiler                  | .   | .                           | .   |
| Dreis-Brück                 | .   | 5                           | 21  |
| Ellscheid                   | .   | .                           | .   |
| Gefell                      | .   | -                           | .   |
| Gillenfeld                  | 63  | 5                           | 32  |
| Hinterweiler                | .   | .                           | .   |
| Hörscheid                   | .   | .                           | .   |
| Immerath                    | .   | 5                           | .   |
| Kirchweiler                 | .   | 6                           | .   |
| Kradenbach                  | .   | .                           | .   |
| Mehren                      | 59  | 5                           | 36  |
| Meisburg                    | .   | .                           | .   |
| Mückeln                     | .   | .                           | 24  |
| Nerdlen                     | .   | 4                           | .   |
| Niederstadtfeld             | 76  | .                           | .   |
| Oberstadtfeld               | .   | .                           | .   |
| Sarmersbach                 | .   | .                           | .   |
| Saxler                      | 69  | .                           | .   |
| Schalkenmehren              | .   | .                           | .   |
| Schutz                      | .   | .                           | .   |
| Schönbach                   | .   | .                           | .   |
| Steineberg                  | 79  | .                           | .   |
| Steiningen                  | 69  | .                           | .   |
| Strohn                      | .   | .                           | .   |
| Strotzbüsch                 | 69  | .                           | .   |
| Udler                       | .   | .                           | .   |
| Utzerath                    | .   | .                           | 13  |
| Wallenborn                  | .   | 7                           | .   |
| Weidenbach                  | .   | .                           | .   |
| Winkel (Eifel)              | .   | .                           | .   |
| Üdersdorf                   | 71  | 4                           | 25  |
| Verbandsgemeinde Gerolstein | 64  | 5                           | 31  |
| Berlingen                   | .   | .                           | .   |
| Birresborn                  | .   | 7                           | .   |
| Densborn                    | .   | .                           | .   |
| Duppach                     | .   | 9                           | .   |
| Gerolstein, Stadt           | 57  | 5                           | 39  |
| Hohenfels-Essingen          | .   | 4                           | .   |
| Kalenborn-Scheuern          | .   | .                           | .   |
| Kopp                        | .   | .                           | .   |
| Mürtenbach                  | 68  | .                           | .   |
| Neroth                      | 75  | .                           | .   |
| Pelm                        | 67  | .                           | .   |



## Noch: 3.2 Weitere Wohnungskennzahlen im regionalen Vergleich

| Gebiet                             | Kennzahlen für Wohnungen                  |                             |   |
|------------------------------------|---|-----------------------------|---|
|                                    | Anteil des selbst genutzten Wohneigentums | Leerstandsquote (Wohnungen) | Anteil des zu Wohnzwecken vermieteten Wohneigentums (auch mietfrei) |
|                                    | %   | %                           | %   |
| Rockeskyll                         | .   | .                           | .   |
| Salm                               | .   | .                           | .   |
| <b>Verbandsgemeinde Hillesheim</b> | <b>67</b>                                 | <b>4</b>                    | <b>29</b>   |
| Basberg                            | .   | .                           | .   |
| Berndorf                           | <b>75</b>                                 | .                           | .   |
| Dohm-Lammersdorf                   | .   | .                           | .   |
| Hillesheim, Stadt                  | <b>55</b>                                 | .                           | <b>42</b>   |
| Kerpen (Eifel)                     | .   | <b>7</b>                    | .   |
| Nohn                               | .   | .                           | .   |
| <b>Oberbettingen</b>               | .   | <b>1</b>                    | .   |
| Oberehe-Stroheich                  | <b>82</b>                                 | .                           | <b>15</b>   |
| Walsdorf                           | .   | <b>6</b>                    | .   |
| Wiesbaum                           | .   | .                           | .   |
| Üxheim                             | <b>74</b>                                 | .                           | .   |
| <b>Verbandsgemeinde Kelberg</b>    | <b>71</b>                                 | <b>5</b>                    | <b>24</b>   |
| Arbach                             | .   | .                           | .   |
| Beinhausen                         | .   | -                           | .   |
| Bereborn                           | .   | .                           | .   |
| Berenbach                          | .   | .                           | .   |
| Bodenbach                          | .   | <b>3</b>                    | .   |
| Bongard                            | <b>71</b>                                 | .                           | .   |
| Borler                             | .   | .                           | .   |
| Boxberg                            | .   | .                           | <b>25</b>   |
| Brücktal                           | .   | .                           | .   |
| Drees                              | .   | .                           | .   |
| Gelenberg                          | .   | .                           | .   |
| Gunderath                          | .   | .                           | .   |
| Horperath                          | .   | .                           | .   |
| Höchstberg                         | .   | .                           | .   |
| Hörschhausen                       | .   | .                           | .   |
| Kaperich                           | .   | .                           | .   |
| Katzwinkel                         | .   | .                           | <b>13</b>   |
| Kelberg                            | <b>61</b>                                 | .                           | .   |
| Kirsbach                           | .   | -                           | .   |
| Kolverath                          | .   | .                           | .   |
| Kötterichen                        | .   | .                           | <b>23</b>   |
| Lirstal                            | .   | .                           | .   |
| Mannebach                          | .   | .                           | .   |
| Mosbruch                           | .   | .                           | .   |
| Neichen                            | .   | .                           | .   |
| Nitz                               | .   | .                           | .   |
| Oberelz                            | .   | .                           | .   |
| Reimerath                          | .   | .                           | .   |
| Retterath                          | <b>74</b>                                 | .                           | <b>21</b>   |
| Sassen                             | .   | .                           | .   |
| Uersfeld                           | .   | .                           | .   |
| Ueß                                | .   | -                           | .   |
| Welcherath                         | .   | .                           | .   |
| <b>Verbandsgemeinde Obere Kyll</b> | <b>67</b>                                 | <b>7</b>                    | <b>26</b>   |
| Birgel                             | .   | <b>7</b>                    | .   |
| Esch                               | .   | .                           | .   |

## Noch: 3.2 Weitere Wohnungskennzahlen im regionalen Vergleich

| Gebiet                       | Kennzahlen für Wohnungen                  |                             |   |
|------------------------------|---|-----------------------------|---|
|                              | Anteil des selbst genutzten Wohneigentums | Leerstandsquote (Wohnungen) | Anteil des zu Wohnzwecken vermieteten Wohneigentums (auch mietfrei) |
|                              | %   | %                           | %   |
| Feusdorf                     | .   | .                           | .   |
| Gönnersdorf                  | .   | .                           | .   |
| Hallschlag                   | .   | .                           | .   |
| Jünkerath                    | .   | .                           | 35  |
| Kerschenbach                 | 78  | .                           | .   |
| Lissendorf                   | .   | .                           | .   |
| Ormont                       | .   | 4                           | .   |
| Reuth                        | .   | 4                           | .   |
| Scheid                       | .   | .                           | 12  |
| Schüller                     | .   | .                           | .   |
| Stadtkyll                    | .   | .                           | .   |
| Steffeln                     | .   | .                           | .   |
| <b>Landkreis Vulkaneifel</b> | 65,3                                      | 4,9                         | 29,8  |
| <b>Rheinland-Pfalz</b>       | 54,7                                      | 4,3                         | 41  |
| <b>Deutschland</b>           | 43,9                                      | 4,4                         | 51,7  |

Die Kennzahlen wurden durch Division von Originalergebnissen vor Geheimhaltung errechnet. Kennzahlwerte, die Rückschlüsse auf diese Originalergebnisse ermöglichen würden, wurden gesperrt.

Weitere Informationen zur jeweiligen Berechnung sind dem Bereich der Definitionen zu entnehmen.

## 4.1 Haushalte nach Typ des privaten Haushalts (nach Familien) und Art der Wohnungsnutzung, Fläche der Wohnung und Zahl der Räume

|  | Insgesamt | Typ des privaten Haushalts (nach Familien) |                     |                     |                              |  |
|--|-----------|--|---------------------|---------------------|------------------------------|--|
|  |           | Einpersonenhaushalte<br>(Singlehaushalte)  | Paare ohne Kind(er) | Paare mit Kind(ern) | Alleinerziehende Elternteile | Mehrpersonenhaushalte ohne Kernfamilie |
|  | Anzahl    | Anzahl                                     | Anzahl              | Anzahl              | Anzahl                       | Anzahl                                 |
| <b>Insgesamt</b>                         |           |  |                     |                     |                              |  |
| Insgesamt                                | 312       | 91   | 87                  | (96)                | 28                           | 10                                     |
| <b>Art der Wohnungsnutzung</b>           |           |  |                     |                     |                              |  |
| Von Eigentümer/-in bewohnt               | 222       | 53   | 66                  | 83                  | 13                           | 7                                      |
| Zu Wohnzwecken vermietet (auch mietfrei) | (84)      | 35   | 21                  | 10                  | (15)                         | 3                                      |
| <b>Fläche der Wohnung in m²</b>          |           |  |                     |                     |                              |  |
| Unter 40                                 | -         | -  | -                   | -                   | -                            | -                                      |
| 40 - 59                                  | (15)      | 12   | -                   | -                   | 3                            | -                                      |
| 60 - 79                                  | 15        | 9  | 3                   | -                   | -                            | 3                                      |
| 80 - 99                                  | (47)      | (22)                                       | 16                  | 3                   | 6                            | -                                      |
| 100 - 119                                | (44)      | 13   | 17                  | 11                  | 3                            | -                                      |
| 120 - 139                                | (84)      | 17   | 21                  | 35                  | 7                            | 4                                      |
| 140 - 159                                | 18        | 3  | 3                   | 9                   | 3                            | -                                      |
| 160 - 179                                | (49)      | 6  | 18                  | 19                  | 3                            | 3                                      |
| 180 - 199                                | 6         | -  | 3                   | 3                   | -                            | -                                      |
| 200 und mehr                             | (34)      | 9  | 6                   | 16                  | 3                            | -                                      |
| <b>Zahl der Räume</b>                    |           |  |                     |                     |                              |  |
| 1 Raum                                   | -         | -  | -                   | -                   | -                            | -                                      |
| 2 Räume                                  | 9         | 9  | -                   | -                   | -                            | -                                      |
| 3 Räume                                  | 22        | 10   | 6                   | 3                   | 3                            | -                                      |
| 4 Räume                                  | (51)      | 20   | 19                  | 3                   | 6                            | 3                                      |
| 5 Räume                                  | (51)      | 16   | 15                  | 17                  | 3                            | -                                      |
| 6 Räume                                  | 69        | 17   | 24                  | (22)                | 6                            | -                                      |
| 7 und mehr Räume                         | 110       | 19   | 23                  | 51                  | 10                           | 7                                      |

Nicht ausgewiesen werden unter „Art der Wohnungsnutzung“ Haushalte in Wohnungen, die als Ferien- und Freizeitwohnungen genutzt werden. Bei der Untergliederung nach den anderen Wohnungsmerkmalen sind diese allerdings enthalten.

Bei den ausgewiesenen Haushaltszahlen sind Haushalte in Diplomatenwohnungen/Wohnungen ausländischer Streitkräfte nur in der "Insgesamt-Zeile" berücksichtigt.

## 4.2 Haushalte nach Größe des privaten Haushalts und Art der Wohnungsnutzung, Fläche der Wohnung und Zahl der Räume

|  | Insgesamt | Größe des privaten Haushalts |            |            |            |            |                     |
|--|-----------|------------------------------|------------|------------|------------|------------|---------------------|
|  |           | 1 Person                     | 2 Personen | 3 Personen | 4 Personen | 5 Personen | 6 und mehr Personen |
|  | Anzahl    | Anzahl                       | Anzahl     | Anzahl     | Anzahl     | Anzahl     | Anzahl              |
| <b>Insgesamt</b>                         |           |                              |            |            |            |            |                     |
| Insgesamt                                | 312       | 91                           | 113        | 51         | (37)       | 13         | 7                   |
| <b>Art der Wohnungsnutzung</b>           |           |                              |            |            |            |            |                     |
| Von Eigentümer/-in bewohnt               | 222       | 53                           | 83         | 33         | (37)       | 13         | 3                   |
| Zu Wohnzwecken vermietet (auch mietfrei) | (84)      | 35                           | (30)       | 15         | -          | -          | 4                   |
| <b>Fläche der Wohnung in m²</b>          |           |                              |            |            |            |            |                     |
| Unter 40                                 | -         | -                            | -          | -          | -          | -          | -                   |
| 40 - 59                                  | (15)      | 12                           | 3          | -          | -          | -          | -                   |
| 60 - 79                                  | 15        | 9                            | 6          | -          | -          | -          | -                   |
| 80 - 99                                  | (47)      | (22)                         | 16         | 6          | 3          | -          | -                   |
| 100 - 119                                | (44)      | 13                           | 20         | 11         | -          | -          | -                   |
| 120 - 139                                | (84)      | 17                           | 29         | 15         | 16         | 7          | -                   |
| 140 - 159                                | 18        | 3                            | 6          | -          | 3          | 6          | -                   |
| 160 - 179                                | (49)      | 6                            | 21         | 13         | 6          | -          | 3                   |
| 180 - 199                                | 6         | -                            | 3          | -          | 3          | -          | -                   |
| 200 und mehr                             | (34)      | 9                            | 9          | 6          | 6          | -          | 4                   |
| <b>Zahl der Räume</b>                    |           |                              |            |            |            |            |                     |
| 1 Raum                                   | -         | -                            | -          | -          | -          | -          | -                   |
| 2 Räume                                  | 9         | 9                            | -          | -          | -          | -          | -                   |
| 3 Räume                                  | 22        | 10                           | 9          | -          | 3          | -          | -                   |
| 4 Räume                                  | (51)      | 20                           | (25)       | 6          | -          | -          | -                   |
| 5 Räume                                  | (51)      | 16                           | (15)       | 13         | 3          | 4          | -                   |
| 6 Räume                                  | 69        | 17                           | 27         | 6          | 16         | 3          | -                   |
| 7 und mehr Räume                         | 110       | 19                           | 37         | (26)       | (15)       | 6          | 7                   |

Nicht ausgewiesen werden unter „Art der Wohnungsnutzung“ Haushalte in Wohnungen, die als Ferien- und Freizeitwohnungen genutzt werden. Bei der Untergliederung nach den anderen Wohnungsmerkmalen sind diese allerdings enthalten.

Bei den ausgewiesenen Haushaltszahlen sind Haushalte in Diplomatenwohnungen/Wohnungen ausländischer Streitkräfte nur in der "Insgesamt-Zeile" berücksichtigt.

## 4.3 Haushalte nach Seniorenstatus des privaten Haushalts und Art der Wohnungsnutzung, Fläche der Wohnung und Zahl der Räume

|  | Insgesamt | Seniorenstatus eines privaten Haushalts      |  |                                |
|--|-----------|--|--|--------------------------------|
|  |           | Haushalte mit ausschließlich Senioren/-innen | Haushalte mit Senioren/-innen und Jüngeren | Haushalte ohne Senioren/-innen |
|  | Anzahl    | Anzahl                                       | Anzahl                                     | Anzahl                         |
| <b>Insgesamt</b>                         |           |  |  |                                |
| Insgesamt                                | 312       | 63   | (30)                                       | (219)                          |
| <b>Art der Wohnungsnutzung</b>           |           |  |  |                                |
| Von Eigentümer/-in bewohnt               | 222       | (48)   | (21)                                       | (153)                          |
| Zu Wohnzwecken vermietet (auch mietfrei) | (84)      | 15   | 6  | 63                             |
| <b>Fläche der Wohnung in m²</b>          |           |  |  |                                |
| Unter 40                                 | -         | -  | -  | -                              |
| 40 - 59                                  | (15)      | -  | 3  | (12)                           |
| 60 - 79                                  | 15        | 6  | 3  | 6                              |
| 80 - 99                                  | (47)      | 14   | -  | (33)                           |
| 100 - 119                                | (44)      | 17   | 3  | (24)                           |
| 120 - 139                                | (84)      | (3)  | 9  | (72)                           |
| 140 - 159                                | 18        | 3  | 3  | 12                             |
| 160 - 179                                | (49)      | 14   | 6  | (29)                           |
| 180 - 199                                | 6         | -  | -  | 6                              |
| 200 und mehr                             | (34)      | 6  | 3  | (25)                           |
| <b>Zahl der Räume</b>                    |           |  |  |                                |
| 1 Raum                                   | -         | -  | -  | -                              |
| 2 Räume                                  | 9         | -  | -  | 9                              |
| 3 Räume                                  | 22        | 6  | 3  | 13                             |
| 4 Räume                                  | (51)      | 13   | 3  | 35                             |
| 5 Räume                                  | (51)      | 10   | -  | 41                             |
| 6 Räume                                  | 69        | 10   | 15   | 44                             |
| 7 und mehr Räume                         | 110       | 24   | (9)  | (77)                           |

Nicht ausgewiesen werden unter „Art der Wohnungsnutzung“ Haushalte in Wohnungen, die als Ferien- und Freizeitwohnungen genutzt werden. Bei der Untergliederung nach den anderen Wohnungsmerkmalen sind diese allerdings enthalten.

Bei den ausgewiesenen Haushaltszahlen sind Haushalte in Diplomatenwohnungen/Wohnungen ausländischer Streitkräfte nur in der "Insgesamt-Zeile" berücksichtigt.

## Definitionen

### Verwendete Symbolik

| Symbol   | Erläuterung  |
|--|--|
| –  | Nichts vorhanden <sup>1)</sup>   |
| 0  | Weniger als die Hälfte von 1 in der letzten besetzten Stelle, jedoch mehr als nichts                                 |
| ( )  | Aussagewert eingeschränkt, da der Zahlenwert durch das Geheimhaltungsverfahren relativ stark verändert wurde         |
| .  | Keine Angabe, da der Zahlenwert geheim zu halten ist oder durch das Geheimhaltungsverfahren zu stark verändert wurde |
| Abweichungen in den Summen durch Runden der Zahlen |  |

| Merkmal   | Definition   |
|---|--|
| Anteil der zu Wohnzwecken vermieteten Wohnungen (auch mietfrei) | Der Anteil der zu Wohnzwecken vermieteten Wohnungen (auch mietfrei) stellt den Anteil der zu Wohnzwecken vermieteten (oder mietfrei überlassenen) Wohnungen an allen bewohnten und leer stehenden Wohnungen dar. Nicht berücksichtigt sind: Ferien- und Freizeitwohnungen, Diplomatenwohnungen/ Wohnungen ausländischer Streitkräfte sowie gewerblich genutzte Wohnungen. Die Berechnung erfolgt für Wohnungen in Wohngebäuden (ohne Wohnheime).   |
| Anteil des selbstgenutzten Wohneigentums                        | Der Anteil des selbstgenutzten Wohneigentums stellt den Anteil der von Eigentümerinnen/ Eigentümern bewohnten Wohnungen an allen bewohnten und leer stehenden Wohnungen dar. Nicht berücksichtigt sind: Ferien- und Freizeitwohnungen, Diplomatenwohnungen/ Wohnungen ausländischer Streitkräfte sowie gewerblich genutzte Wohnungen. Die Berechnung erfolgt für Wohnungen in Wohngebäuden (ohne Wohnheime).   |
| Art der Wohnungsnutzung   | <p>Die Art der Wohnungsnutzung beschreibt, ob und von wem (Mieter/-in oder Eigentümer/-in) die Wohnung zum Stichtag genutzt wird.</p> <p><b>Von Eigentümer/-in bewohnt</b></p> <p>► Wenn mindestens eine/-r der Bewohner/-innen Eigentümer/-in der Wohnung ist.</p> <p><b>Zu Wohnzwecken vermietet (auch mietfrei)</b></p> <p>► Wenn keine/-r der Bewohner/-innen Eigentümer/-in der Wohnung ist, unabhängig davon, ob für die Wohnung Miete gezahlt wird oder diese mietfrei überlassen ist.</p> <p><b>Ferien- und Freizeitwohnung</b></p> <p>► Wohnung, in der Personen lediglich ihre Freizeit verbringen (z. B. am Wochenende, während des Urlaubs, der Ferien usw.). Sie kann von einem privaten Eigentümer/ einer privaten Eigentümerin selbst genutzt oder dauerhaft an eine dritte Person zur Freizeitnutzung vermietet (oder kostenlos überlassen) werden. Ferienwohnungen, die ständig gewerblich-hotelmäßig genutzt werden, gehören nicht dazu.</p> <p><b>Leer stehend</b></p> <p>► Wenn die Wohnung am Stichtag 9. Mai 2011 weder zu Wohnzwecken vermietet (auch mietfrei) ist, noch von dem Eigentümer/ der Eigentümerin selbst genutzt wird und auch keine Ferien- und Freizeitwohnung ist. Wenn die Wohnung wegen Umbau/ Modernisierung – bei Weiterbestehen des Mietverhältnisses – vorübergehend nicht genutzt werden kann, gilt diese Wohnung nicht als leer stehend.</p> <p><b>Diplomaten-/ Streitkräftewohnung</b></p> <p>► Eine Diplomatenwohnung/ Wohnung ausländischer Streitkräfte liegt immer dann vor, wenn mindestens einer der Bewohner oder eine der Bewohnerinnen einer ausländischen diplomatischen Vertretung, den ausländischen Streitkräften o. Ä. angehört, unabhängig davon, ob es sich dabei um Eigentümer/-innen oder Mieter/-innen handelt.</p> |

<sup>1)</sup> Dies kann ggf. durch das angewendete Geheimhaltungsverfahren bedingt sein.

| Merkmal                 | Definition  |
|-------------------------|---|
| Art des Gebäudes        | <p>Das Merkmal gibt die Art des Gebäudes an. Es wird unter anderem unterschieden zwischen Gebäuden, die überwiegend Wohnraum enthalten und Gebäuden, die überwiegend zu Geschäftszwecken genutzt werden.</p> <p><b>Gebäude mit Wohnraum</b></p> <p>► Für längere Dauer errichtete Bauwerke, die entweder vollständig oder teilweise für die Wohnversorgung von Haushalten bestimmt sind. Hierzu zählen auch administrative oder gewerblich genutzte Gebäude, wenn in ihnen mindestens eine zu Wohnzwecken genutzte Wohnung vorhanden ist. Gebäude mit Wohnraum gliedern sich in Wohngebäude und sonstige Gebäude mit Wohnraum.</p> <p><b>Wohngebäude</b></p> <p>► Gebäude, die mindestens zur Hälfte der Gesamtnutzfläche zu Wohnzwecken genutzt werden. Zu den Wohngebäuden gehören auch die Wohnheime (mit eigener Haushaltsführung der Bewohner/-innen).</p> <p><b>Wohngebäude (ohne Wohnheime)</b></p> <p>► Gebäude, die mindestens zur Hälfte der Gesamtnutzfläche zu Wohnzwecken genutzt werden (hier: ohne Wohnheime).</p> <p><b>Wohnheime (mit eigener Haushaltsführung der Bewohner/-innen)</b></p> <p>► Wohnheime sind Wohngebäude, die primär den Wohnbedürfnissen bestimmter Bevölkerungskreise dienen. Wohnheime besitzen Gemeinschaftsräume. Die Bewohner/-innen von Wohnheimen führen einen eigenen Haushalt.</p> <p><b>Sonstige Gebäude mit Wohnraum</b></p> <p>► Gebäude, in denen weniger als die Hälfte der Gesamtnutzfläche für Wohnzwecke genutzt wird, z. B. weil sich im Gebäude überwiegend Läden oder Büros befinden.</p> <p><b>Bewohnte Unterkünfte</b></p> <p>► Bewohnte Unterkünfte sind behelfsmäßige Bauten. Hierzu zählen z. B. Wohnbaracken, Bauwagen, Wohnwagen (z. B. auf Campingplätzen), Gartenlauben, Schrebergartenhütten, Jagdhütten, Weinberghütten, Almhütten, fest verankerte Wohnschiffe und Wohncontainer, sofern diese dauerhaft bewohnt werden.</p> |
| Auskunftspflichtige     | <p>Im Rahmen der Gebäude- und Wohnungszählung waren alle Eigentümer/-innen, Verwalter/-innen sowie sonstigen Verfügungs- und Nutzungsberechtigten der Gebäude und Wohnungen auskunftspflichtig.</p>   |
| Ausstattung der Wohnung | <p>Das Merkmal bezeichnet die Ausstattung in der Wohnung hinsichtlich Badewanne oder Dusche und WC. Ein WC ist eine Toilette mit Wasserspülung. Mit Badewanne/ Dusche sind eine fest eingebaute Badewanne oder eine fest eingebaute Dusche gemeint; diese verfügen über feste Wasserzu- und -abflussrohre.</p> <p>Es wird unterschieden zwischen:</p> <p><b>Badewanne/ Dusche und WC vorhanden</b><br/> <b>Badewanne/ Dusche und WC nicht vorhanden</b><br/> <b>Badewanne/ Dusche vorhanden, WC nicht vorhanden</b><br/> <b>Badewanne/ Dusche nicht vorhanden, WC vorhanden</b></p>   |
| Baujahr                 | <p>Mit Baujahr ist das Jahr der Bezugsfertigstellung des Gebäudes gemeint. Bei komplett zerstörten und wieder aufgebauten Gebäuden gilt das Jahr des Wiederaufbaus als Baujahr.</p> <p>Es werden folgende Klasseneinteilungen verwendet:</p> <p><b>Jahrzwanzigste</b></p> <ul style="list-style-type: none"> <li>– Vor 1950</li> <li>– 1950 – 1969</li> <li>– 1970 – 1989</li> <li>– 1990 und später</li> </ul> <p><b>Mikrozensusklassen:</b></p> <ul style="list-style-type: none"> <li>– Vor 1919</li> <li>– 1919 – 1948</li> <li>– 1949 – 1978</li> <li>– 1979 – 1986</li> <li>– 1987 – 1990</li> <li>– 1991 – 1995</li> <li>– 1996 – 2000</li> <li>– 2001 – 2004</li> <li>– 2005 – 2008</li> <li>– 2009 und später</li> </ul>   |

| Merkmal   | Definition   |
|---|--|
| Durchschnittliche Anzahl der Wohnungen je Wohngebäude | Die durchschnittliche Anzahl der Wohnungen je Wohngebäude ist das Verhältnis zwischen der Gesamtzahl der Wohnungen und der Gesamtzahl der Wohngebäude (ohne Wohnheime). Die Berechnung erfolgt für Wohnungen in Wohngebäuden (ohne Wohnheime).   |
| Durchschnittliche Wohnungsgröße in m <sup>2</sup>     | Die durchschnittliche Wohnungsgröße in m <sup>2</sup> ist das Verhältnis zwischen der Gesamtfläche in m <sup>2</sup> und der Gesamtzahl der Wohnungen. Nicht berücksichtigt sind: Diplomatenwohnungen/ Wohnungen ausländischer Streitkräfte sowie gewerblich genutzte Wohnungen. Die Berechnung erfolgt für Wohnungen in Wohngebäuden (ohne Wohnheime).  |
| Eigentümerquote                                       | Die Eigentümerquote stellt den Anteil der von Eigentümerinnen/ Eigentümern bewohnten Wohnungen an allen bewohnten Wohnungen dar. Nicht berücksichtigt sind: Leer stehende Wohnungen, Ferien- und Freizeitwohnungen, Diplomatenwohnungen/ Wohnungen ausländischer Streitkräfte sowie gewerblich genutzte Wohnungen. Die Berechnung erfolgt für Wohnungen in Wohngebäuden (ohne Wohnheime).  |
| Eigentumsform des Gebäudes                            | <p>Das Merkmal bildet ab, wem das Eigentum an dem Gebäude (nicht der einzelnen Wohnung) rechtlich zusteht. Dies können Privatpersonen oder juristische Personen sein.</p> <p><b>Gemeinschaft von Wohnungseigentümern/ -innen</b></p> <p>► Gilt für Gebäude mit Eigentumswohnungen, in denen den Eigentümern/-innen Sondereigentum an einer Wohnung in Verbindung mit dem Miteigentumsanteil am gemeinschaftlichen Eigentum zusteht.</p> <p><b>Privatperson/-en</b></p> <p>► Alle natürlichen Personen. Dies können Einzelpersonen, Paare oder sonstige Gruppen von Personen sein, z. B. Erbengemeinschaften.</p> <p><b>Wohnungsgenossenschaft</b></p> <p>► Alle Wohnungsunternehmen, die die Rechtsform einer Genossenschaft haben.</p> <p><b>Kommune oder Kommunales Wohnungsunternehmen</b></p> <p>► Unternehmen oder Einrichtung, bei denen die Kommune mit mehr als 50 % Nennkapital oder Stimmrecht beteiligt ist.</p> <p><b>Privatwirtschaftliches Wohnungsunternehmen</b></p> <p>► Alle privatrechtlichen Wohnungsunternehmen ohne Genossenschaften.</p> <p><b>Anderes privatwirtschaftliches Unternehmen</b></p> <p>► Alle privatrechtlichen Unternehmen, in deren Eigentum sich Wohnungen befinden, deren primärer Erwerbszweck aber nicht die Wohnungsvermietung ist (z. B. Banken, Versicherungen, Fonds).</p> <p><b>Bund oder Land</b></p> <p>► Unternehmen oder Einrichtung, bei denen der Bund oder das Land mit mehr als 50 % Nennkapital oder Stimmrecht beteiligt ist.</p> <p><b>Organisation ohne Erwerbszweck</b></p> <p>► z. B. Kirche</p> |
| Erhebungseinheiten                                    | Bei der Gebäude- und Wohnungszählung wurden alle Gebäude mit Wohnraum, bewohnte Unterkünfte und Wohnungen erhoben.   |
| Fläche der Wohnung in m <sup>2</sup>                  | <p>Grundfläche der gesamten Wohnung in m<sup>2</sup>. Zur Wohnung zählen auch außerhalb des eigentlichen Wohnungsabschlusses liegende Räume (z. B. Mansarden) sowie zu Wohnzwecken ausgebauter Keller- und Bodenräume.</p> <p>Zur Ermittlung der Wohnfläche sind anzurechnen:</p> <ul style="list-style-type: none"> <li>– voll: die Grundflächen von Räumen/ Raumteilen mit einer lichten Höhe von mindestens 2 Metern;</li> <li>– zur Hälfte: die Grundflächen von Räumen/ Raumteilen mit einer lichten Höhe von mindestens 1 Meter, aber weniger als 2 Metern; unbeheizbare Wintergärten, Schwimmbäder und ähnliche nach allen Seiten geschlossene Räume;</li> <li>– in der Regel zu einem Viertel, höchstens jedoch zur Hälfte: die Flächen von Balkonen, Loggien, Dachgärten, Terrassen.</li> </ul> <p>Die Fläche wird in 20 m<sup>2</sup>-Intervallen angegeben.</p>   |



| Merkmal                      | Definition   |
|------------------------------|--|
| Gebäudetyp                   | <p>Das Merkmal gibt die Bauart des Gebäudes an.</p> <p><b>Freistehendes Haus</b></p> <p>► Freistehendes Gebäude, unabhängig davon, ob es sich um ein Ein- oder Mehrfamilienhaus handelt.</p> <p><b>Doppelhaushälfte</b></p> <p>► Gebäude, das mit genau einem anderen Gebäude aneinander gebaut ist, unabhängig davon, ob es sich dabei um Ein- oder Mehrfamilienhäuser handelt.</p> <p><b>Gereihtes Haus</b></p> <p>► Gebäude, das mit mindestens zwei anderen Gebäuden aneinander gebaut ist, unabhängig davon, ob es sich dabei um Ein- oder Mehrfamilienhäuser handelt. Die Gebäude müssen nicht baugleich sein, sie können auch seitlich oder in der Höhe versetzt sein. Reiheneckhäuser zählen auch hierzu.</p> <p><b>Anderer Gebäudetyp</b></p> <p>► Alle Arten von Gebäuden, die nicht freistehendes Haus, Doppel- oder Reihnhaus sind sowie alle Arten von bewohnten Unterkünften.</p>  |
| Größe des privaten Haushalts | <p>Dieses Merkmal gibt die Anzahl der in einem privaten Haushalt lebenden Personen an.</p> <p><b>1 Person</b></p> <p><b>2 Personen</b></p> <p><b>3 Personen</b></p> <p><b>4 Personen</b></p> <p><b>5 Personen</b></p> <p><b>6 und mehr Personen</b></p>  |
| Heizungsart                  | <p>Das Merkmal bezeichnet die überwiegende Heizungsart im Gebäude.</p> <p><b>Fernheizung (Fernwärme)</b></p> <p>► Das Gebäude wird von einem zentralen Fernheizwerk aus mit Wärme versorgt (sog. Fernwärme).</p> <p><b>Etagenheizung</b></p> <p>► Unter einer Etagenheizung versteht man eine zentrale Heizanlage für sämtliche Räume einer abgeschlossenen Wohnung, wobei sich die Heizquelle meist innerhalb dieser Wohnung befindet, z. B. Gastherme.</p> <p><b>Blockheizung</b></p> <p>► Eine Blockheizung liegt vor, wenn ein Häuserblock durch ein zentrales Heizsystem beheizt wird und die Heizquelle sich in bzw. an einem der Gebäude oder in deren unmittelbarer Nähe befindet (sog. Nahwärme).</p> <p><b>Zentralheizung</b></p> <p>► Bei einer Zentralheizung werden sämtliche Wohneinheiten eines Gebäudes von einer zentralen Heizstelle, die sich innerhalb des Gebäudes (in der Regel im Keller) befindet, beheizt.</p> <p><b>Einzel-/ Mehrraumöfen (auch Nachtspeicherheizung)</b></p> <p>► Einzelöfen (z. B. Kohle- oder Nachtspeicheröfen) beheizen jeweils nur einen Raum, in dem sie stehen. In der Regel sind sie fest installiert. Ein Mehrraumofen (z. B. Kachelofen) beheizt gleichzeitig mehrere Räume (auch durch Luftkanäle).</p> <p><b>Keine Heizung im Gebäude oder in den Wohnungen</b></p> |
| Kernfamilie                  | <p>Eine Kernfamilie besteht aus zwei oder mehr Personen, die zu demselben privaten Haushalt gehören und setzt sich zusammen aus der Bezugsperson des privaten Haushalts – das heißt eine nach Alter, Familienstand und Geschlecht festgelegte zentrale Person des privaten Haushalts – und mindestens einer weiteren Person, z. B. der Partnerin/ dem Partner oder einem Kind der Bezugsperson. Dieses Familienkonzept beschränkt die Beziehungen zwischen Vorfahren und Nachfahren auf direkte Beziehungen (ersten Grades), das heißt auf Beziehungen zwischen Eltern und Kindern.</p>  |
| Kind                         | <p>Unter Kind ist ein leiblicher Sohn bzw. ein Stief- oder Adoptivsohn oder eine leibliche Tochter bzw. eine Stief- oder Adoptivtochter (ungeachtet des Alters) zu verstehen, dessen bzw. deren üblicher Aufenthaltsort sich im privaten Haushalt mindestens eines Elternteils befindet und ein Elternteil Bezugsperson und/ oder Partner/-in der Bezugsperson ist.</p>  |
| Leerstandsquote (Wohnungen)  | <p>Die Leerstandsquote (Wohnungen) stellt den Anteil der leer stehenden Wohnungen an allen bewohnten und leer stehenden Wohnungen dar. Nicht berücksichtigt sind: Ferien- und Freizeitwohnungen, Diplomatenwohnungen/ Wohnungen ausländischer Streitkräfte sowie gewerblich genutzte Wohnungen. Die Berechnung erfolgt für Wohnungen in Wohngebäuden (ohne Wohnheime).</p>   |

| Merkmal                                 | Definition   |
|---|--|
| Paar                                    | Der Begriff Paar umfasst Paare in einer Ehe, Paare in einer eingetragenen Lebenspartnerschaft und Paare in einer nichtehelichen Lebensgemeinschaft, die jeweils in einem privaten Haushalt zusammenleben. Ein Ehepaar ist ein gemäß gesetzlichem Familienstand zum Stichtag verheiratetes verschiedengeschlechtliches Paar in einem privaten Haushalt. Eine eingetragene Lebenspartnerschaft ist ein gemäß gesetzlichem Familienstand zum Stichtag rechtlich anerkanntes gleichgeschlechtliches Paar in einem privaten Haushalt. Eine nichteheliche Lebensgemeinschaft ist ein gemischtgeschlechtliches Paar in einem privaten Haushalt, das gemäß gesetzlichem Familienstand zum Stichtag nicht miteinander verheiratet war.  |
| Privater Haushalt                       | Ein privater Haushalt besteht aus mindestens einer Person. Zugrunde gelegt wird das „Konzept des gemeinsamen Wohnens“. Alle Personen, die unabhängig von ihrem Wohnstatus (Haupt-/Nebenwohnsitz) gemeinsam in einer Wohnung leben, gelten als Mitglieder desselben privaten Haushalts, sodass es einen privaten Haushalt pro belegter Wohnung gibt. Personen in Gemeinschafts- und Anstaltsunterkünften sind hier nicht enthalten, sondern nur Personen, die eine eigene Haushaltsführung aufweisen. Eine Person des privaten Haushalts wird als Bezugsperson – das heißt eine nach Alter, Familienstand und Geschlecht festgelegte zentrale Person des privaten Haushalts – bestimmt. Ausgehend von dieser Person werden der Haushaltstyp und die Stellung der weiteren Personen im privaten Haushalt bestimmt.   |
| Regionalschlüssel                       | <p>Der Regionalschlüssel kennzeichnet die hierarchische Struktur aller Verwaltungsebenen. Er wird einheitlich von den Statistischen Ämtern des Bundes und der Länder vergeben.</p> <p>Der Regionalschlüssel gliedert sich wie folgt:</p> <ul style="list-style-type: none"> <li>1. – 2. Stelle = Kennzahl des Bundeslandes</li> <li>3. Stelle = Kennzahl des Regierungsbezirks</li> <li>4. – 5. Stelle = Kennzahl des Kreises bzw. der kreisfreien Stadt</li> <li>6. – 9. Stelle = Verbandsschlüssel (in Brandenburg: Ämterschlüssel)</li> <li>10. – 12. Stelle = Gemeindekennzahl</li> </ul> <p>Der vierstellige Verbandsschlüssel weist durch die führende Ziffer auf die Art der Gemeinde hin:</p> <ul style="list-style-type: none"> <li>0 = verbandsfreie Gemeinde (in Brandenburg: amtsfreie Gemeinde),</li> <li>5 = verbandsangehörige Gemeinde (in Brandenburg: amtsangehörige Gemeinde),</li> <li>9 = gemeindefreies Gebiet.</li> </ul> <p>Die gemeindefreien Gebiete sind für den Zensus 2011 nicht relevant.</p> <p>Die Verwaltungsebene Regierungsbezirk ist nur für folgende Bundesländer verfügbar: Baden-Württemberg, Bayern, Hessen, Niedersachsen (hier: Statistische Region), Nordrhein-Westfalen und Sachsen.</p> <p>Die Verwaltungsebene Gemeindeverband ist nur für folgende Bundesländer verfügbar: Brandenburg (hier: Ämter), Mecklenburg-Vorpommern, Niedersachsen (hier: Samtgemeinde), Rheinland-Pfalz, Sachsen, Sachsen-Anhalt, Schleswig-Holstein und Thüringen.</p> |
| Seniorenstatus eines privaten Haushalts | <p>Dargelegt wird die Haushaltstruktur aller privaten Haushalte, wobei dies hier in Abhängigkeit vom Alter der in einem privaten Haushalt wohnhaften Personen erfolgt. Als Senioren/-innen gelten diejenigen Personen, welche zum Zensusstichtag 9. Mai 2011 das 65. Lebensjahr vollendet haben.</p> <p><b>Haushalte mit ausschließlich Senioren/-innen</b></p> <p><b>Haushalte mit Senioren/-innen und Jüngeren</b></p> <p><b>Haushalte ohne Senioren/-innen</b></p>  |
| Stichtagsbezogenheit der Merkmale       | Stichtag der Gebäude- und Wohnungszählung war der 9. Mai 2011. Alle Angaben beziehen sich auf diesen Zeitpunkt.  |

| Merkmal                                       | Definition   |
|---|--|
| Typ des privaten Haushalts<br>(nach Familien) | <p>Dieses Merkmal beschreibt, in welcher Konstellation die Personen eines privaten Haushalts gemeinschaftlich leben, mit Fokus auf die Existenz von Kindern im privaten Haushalt.</p> <p><b>Einpersonenhaushalte (Singlehaushalte)</b></p> <p>► Ein Einpersonenhaushalt bezeichnet einen privaten Haushalt mit einer allein lebenden Person.</p> <p><b>Paare ohne Kind(er)</b></p> <p><b>Paare mit Kind(ern)</b></p> <p><b>Alleinerziehende Elternteile</b></p> <p>► Eine alleinerziehende Mutter oder ein alleinerziehender Vater ist ein Elternteil ohne Partner/-in mit mindestens einem Kind innerhalb eines privaten Haushalts.</p> <p><b>Mehrpersonenhaushalte ohne Kernfamilie</b></p> <p>► Unter Mehrpersonenhaushalten ohne Kernfamilie werden alle anderen privaten Mehrpersonenhaushalte zusammengefasst, die durch die zuvor genannten Kategorien nicht abgedeckt sind, wie etwa nicht eingetragene Lebenspartnerschaften gleichgeschlechtlicher Paare, Wohngemeinschaften, Großeltern-Enkel-Haushalte ohne Elternteile etc.</p> |
| Wohnung                                       | <p>Unter einer Wohnung sind nach außen abgeschlossene, zu Wohnzwecken bestimmte, in der Regel zusammenliegende Räume zu verstehen, die die Führung eines eigenen Haushalts ermöglichen und nicht vollständig für gewerbliche Zwecke genutzt werden.</p> <p>Eine Wohnung muss nicht notwendigerweise eine Küche oder Kochnische enthalten.</p> <p>Wohnungen haben einen eigenen Eingang unmittelbar vom Freien, von einem Treppenhaus oder einem Vorraum. Zur Wohnung können aber auch außerhalb des eigentlichen Wohnungsabschlusses liegende, zu Wohnzwecken ausgebaut Keller- oder Bodenräume (z. B. Mansarden) gehören.</p>   |
| Zahl der Räume                                | <p>Die Zahl der Räume umfasst alle Wohn-, Ess- und Schlafzimmer und andere separate Räume (z. B. bewohnbare Keller- und Bodenräume) von mindestens 6 m<sup>2</sup> Größe sowie abgeschlossene Küchen, unabhängig von deren Größe. Bad, Toilette, Flur und Wirtschaftsräume werden grundsätzlich nicht mitgezählt. Ein Wohnzimmer mit einer Essecke, Schlafnische oder Kochnische ist als ein Raum zu zählen. Dementsprechend bestehen Wohnungen, in denen es keine bauliche Trennung der einzelnen Wohnbereiche gibt (z. B. sogenannte „Loftwohnungen“), aus nur einem Raum.</p> <p><b>1 Raum</b></p> <p><b>2 Räume</b></p> <p><b>3 Räume</b></p> <p><b>4 Räume</b></p> <p><b>5 Räume</b></p> <p><b>6 Räume</b></p> <p><b>7 und mehr Räume</b></p>   |

## **Herausgeber**

Statistisches Landesamt Rheinland-Pfalz  
Mainzer Straße 14-16  
56130 Bad Ems

## **Auskunftsdienst**

E-Mail: [info@statistik.rlp.de](mailto:info@statistik.rlp.de)  
Telefon: 02603 71-4444  
Telefax: 02603 71-19 4444

## **Copyright**

© Statistisches Landesamt Rheinland-Pfalz  
Bad Ems 2014

Vervielfältigung und Verbreitung mit Quellenangabe gestattet.





Rheinland-Pfalz

STATISTISCHES LANDESAMT



# zensus 2011

## **Gebäude und Wohnungen sowie Wohnverhältnisse der Haushalte**

Gemeinde  
Oberehe-Stroheich

am 9. Mai 2011

Ergebnisse des Zensus 2011



## Inhaltsverzeichnis

|   |    |
|---|----|
| Einführung .....  | 4  |
| Rechtliche Grundlagen .....   | 4  |
| Methode .....   | 4  |
| Systematik von Gebäuden und Wohnungen .....   | 5  |
| Tabellen  |    |
| 1.1 Gebäude mit Wohnraum und Wohnungen in Gebäuden mit Wohnraum<br>nach Baujahr, Gebäudetyp, Zahl der Wohnungen, Eigentumsform und Heizungsart .....        | 6  |
| 1.2 Gebäude mit Wohnraum nach Baujahr und Gebäudeart, Gebäudetyp,<br>Zahl der Wohnungen, Eigentumsform und Heizungsart .....                                | 8  |
| 1.3.1 Gebäude mit Wohnraum nach regionaler Einheit und Baujahr, Gebäudeart,<br>Gebäudetyp, Zahl der Wohnungen, Eigentumsform und Heizungsart .....          | 10 |
| 1.3.2 Gebäude mit Wohnraum nach regionaler Einheit und Baujahr, Gebäudeart,<br>Gebäudetyp, Zahl der Wohnungen, Eigentumsform und Heizungsart – in % – ..... | 12 |
| 2.1 Wohnungen in Gebäuden mit Wohnraum nach Art der Nutzung,<br>Fläche der Wohnung, Zahl der Räume und Ausstattung .....                                    | 14 |
| 2.2.1 Wohnungen in Gebäuden mit Wohnraum nach regionaler Einheit und<br>Art der Nutzung, Fläche der Wohnung, Zahl der Räume und Ausstattung .....           | 15 |
| 2.2.2 Wohnungen in Gebäuden mit Wohnraum nach regionaler Einheit und<br>Art der Nutzung, Fläche der Wohnung, Zahl der Räume und Ausstattung – in % – .....  | 16 |
| 3.1 Gebäude- und Wohnungskennzahlen im regionalen Vergleich .....   | 17 |
| 3.2 Weitere Wohnungskennzahlen im regionalen Vergleich .....  | 20 |
| 4.1 Haushalte nach Typ des privaten Haushalts (nach Familien) und Art der Wohnungs-<br>nutzung, Fläche der Wohnung und Zahl der Räume .....                 | 23 |
| 4.2 Haushalte nach Größe des privaten Haushalts und Art der Wohnungsnutzung,<br>Fläche der Wohnung und Zahl der Räume .....                                 | 24 |
| 4.3 Haushalte nach Seniorenstatus des privaten Haushalts und Art der Wohnungsnutzung,<br>Fläche der Wohnung und Zahl der Räume .....                        | 25 |
| Definitionen .....  | 26 |

## Einführung

Der Zensus 2011 ist eine Bevölkerungs-, Gebäude- und Wohnungszählung. Dabei werden – soweit möglich – bereits vorhandene Daten aus Verwaltungsregistern für statistische Zwecke genutzt. Eine Haushaltebefragung auf Stichprobenbasis, eine Vollerhebung aller an Anschriften mit Sonderbereichen lebenden Personen (Wohnheime und Gemeinschaftsunterkünfte) sowie eine postalische Befragung zu Gebäude- und Wohnungsdaten bei den Eigentümerinnen und Eigentümern oder Verwalterinnen und Verwaltern ergänzen und korrigieren die Informationen aus den Registern. Eine traditionelle Volkszählung inklusive einer Gebäude- und Wohnungszählung wurde in den alten Bundesländern letztmalig 1987, in der DDR letztmalig 1981 durchgeführt. Eine Gebäude- und Wohnungszählung fand nach der Wiedervereinigung nur in den neuen Bundesländern im Jahr 1995 statt.

Ziel des Zensus 2011 war zum einen die Ermittlung der amtlichen Einwohnerzahlen zum Stichtag 9. Mai 2011. Zum anderen wurden wichtige Strukturinformationen erhoben, welche eine umfassende Datengrundlage bieten, wie die Menschen in Deutschland leben, wohnen und arbeiten.

Die vorliegende Publikation präsentiert Ergebnisse des Zensus 2011 zu den Themen Gebäude, Wohnungen und Wohnverhältnisse von Haushalten nach Abschluss der Datenaufbereitung.

## Rechtliche Grundlagen

Die rechtlichen Grundlagen des Zensus 2011 bilden

- die Verordnung Europäische Gemeinschaft (EG) Nummer 763/2008 des Europäischen Parlaments und des Rates vom 9. Juli 2008 über Volks- und Wohnungszählungen,
- das Zensusvorbereitungsgesetz (ZensVorbG 2011),
- das Zensusgesetz 2011 (ZensG 2011),
- die Stichprobenverordnung Zensusgesetz 2011 (StichprobenV),
- sowie die jeweiligen landesrechtlichen Regelungen zur Ausführung des ZensG 2011.

Nach § 1 Abs. 1 ZensG 2011 führten die Statistischen Ämter des Bundes und der Länder eine Bevölkerungs-, Gebäude- und Wohnungszählung (Zensus) mit Stand zum 9. Mai 2011 (Berichtszeitpunkt) als Bundesstatistik durch.

Gemäß § 1 Abs. 3 ZensG 2011 dient der Zensus unter anderem der Gewinnung von Grunddaten für das Gesamtsystem der amtlichen Statistik sowie von Strukturdaten über die Bevölkerung als Datengrundlage für vielfältige politische Entscheidungen.

Die nachstehend veröffentlichten Ergebnisse wurden auf Basis folgender Erhebungen und statistischer Verfahren ermittelt:

- Daten aus der Gebäude- und Wohnungszählung (§ 6 ZensG 2011),
- Daten aus der Zusammenführung der Datensätze und Haushaltegenerierung (§ 9 Abs. 3 ZensG 2011).

## Methode

Da es in Deutschland zu Gebäude- und Wohnungsdaten keine flächendeckenden Register gibt, wurden die Angaben zu Gebäuden und Wohnungen durch eine postalische Befragung der Eigentümerinnen und Eigentümer oder Verwalterinnen und Verwalter von Gebäuden und Wohnungen sowie bewohnten Unterkünften gewonnen. Die zum Stichtag 9. Mai 2011 als Vollerhebung durchgeführte Gebäude- und Wohnungszählung liefert Informationen zu Gebäuden mit Wohnraum sowie zu den darin befindlichen Wohnungen. Zu rein gewerblich genutzten Objekten werden keine Informationen angeboten.



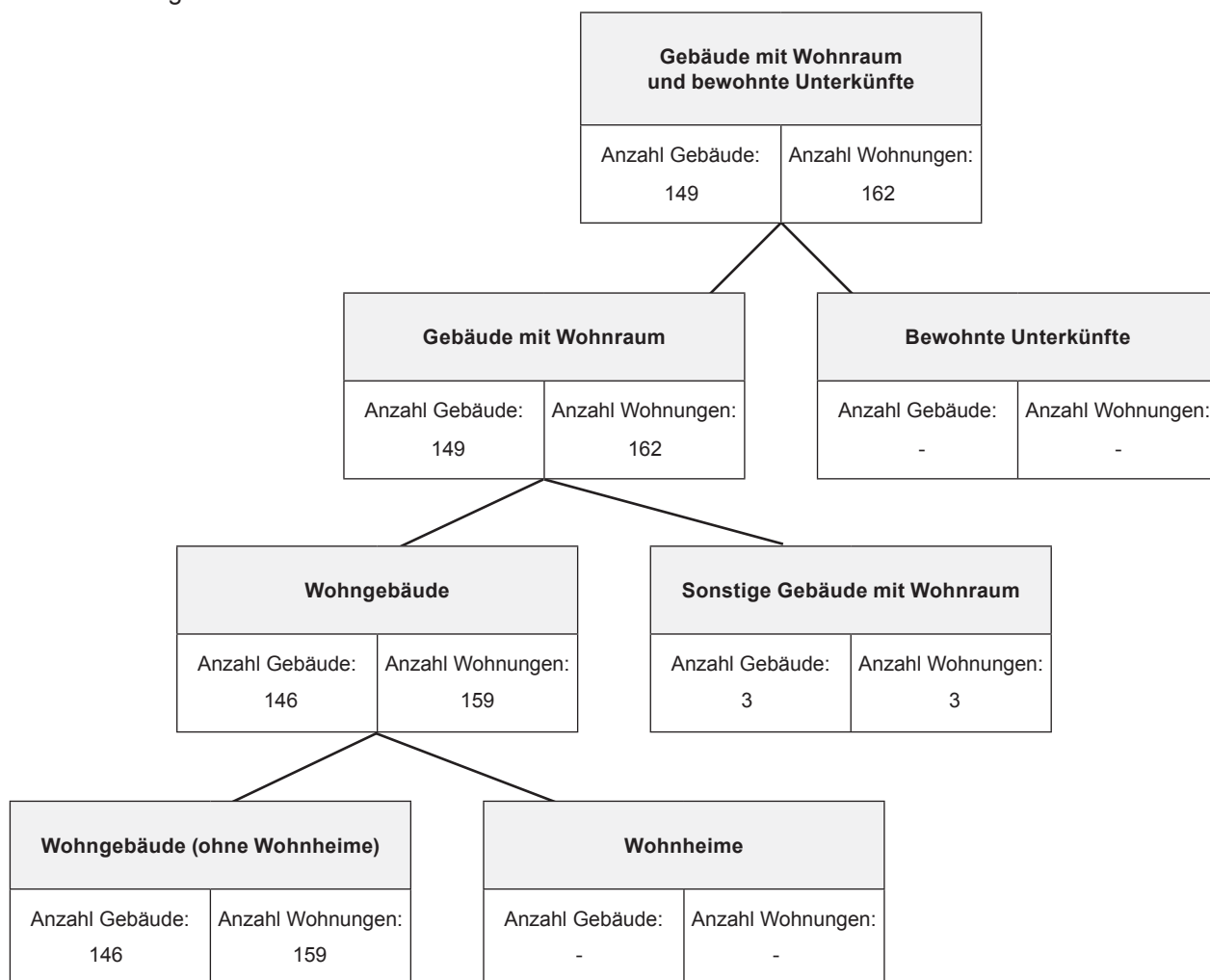
Durch das statistische Verfahren der Haushaltegenerierung stehen nicht nur die gesammelten Informationen zu Bevölkerung, Gebäuden und Wohnungen zur Verfügung, sondern zusätzlich auch Angaben zu Haushalts- und Familienstrukturen. Dabei wurden anschriftenweise Personen zu Haushalten zusammengefasst und den in der Gebäude- und Wohnungszählung erfassten Wohnungen zugeordnet. Die Haushaltegenerierung bildet daher die Wohnhaushalte an einer Anschrift ab. Die Zahl der Haushalte kann von der Zahl der bewohnten Wohnungen abweichen, da ein Haushalt beispielsweise bei Umzügen vorübergehend mehrere Wohnungen nutzen kann.

Bei allen Veröffentlichungen der amtlichen Statistik in Deutschland sind die Einzelangaben der Befragten grundsätzlich geheim zu halten (§ 16 Bundesstatistikgesetz). Bei allen Ergebnisbestandteilen aus Registerauszählungen oder Vollerhebungen des Zensus 2011 erfolgt die Geheimhaltung durch das maschinelle, datenverändernde Verfahren SAFE (Verfahren zur **s**icheren **A**nonymisierung für **E**inzeldaten). Dieses Verfahren stellt sicher, dass bereits vor Erstellung einer Ergebnistabelle kein Datensatz vorhanden ist, welcher Rückschlüsse auf Einzelfälle zulässt.

Weiterführende methodische Informationen zum Zensusmodell und zur Geheimhaltung stehen unter [www.zensus2011.de](http://www.zensus2011.de) zur Verfügung.

## Systematik von Gebäuden und Wohnungen

Im Rahmen des Zensus 2011 werden die Gebäude und Wohnungen nach der Art des Gebäudes in hierarchischen Strukturen abgebildet. Nachstehende Abbildung zeigt die Ergebnisse für die regionale Einheit dieser Veröffentlichung.



Die Ergebnisse zur Gebäude- und Wohnungszählung betrachten ausschließlich Gebäude mit Wohnraum. Bewohnte Unterkünfte bleiben daher für die Ergebnistabellen unberücksichtigt.

## 1.1 Gebäude mit Wohnraum und Wohnungen in Gebäuden mit Wohnraum nach Baujahr, Gebäudetyp, Zahl der Wohnungen, Eigentumsform und Heizungsart

|  | Gebäude mit Wohnraum |           | darunter    |           |
|--|----------------------|-----------|-------------|-----------|
|  | Gebäude              | Wohnungen | Wohngebäude |           |
|  |                      |           | Gebäude     | Wohnungen |
|  | Anzahl               | Anzahl    | Anzahl      | Anzahl    |
| <b>Insgesamt</b>                             |                      |           |             |           |
| Insgesamt                                    | 149                  | 162       | 146         | 159       |
| <b>Baujahr</b>                               |                      |           |             |           |
| Vor 1919                                     | 43                   | 46        | 40          | 43        |
| 1919 - 1948                                  | (21)                 | (25)      | (21)        | (25)      |
| 1949 - 1978                                  | 42                   | (48)      | 42          | (48)      |
| 1979 - 1986                                  | 16                   | 16        | 16          | 16        |
| 1987 - 1990                                  | -                    | -         | -           | -         |
| 1991 - 1995                                  | 3                    | 3         | 3           | 3         |
| 1996 - 2000                                  | 16                   | 16        | 16          | 16        |
| 2001 - 2004                                  | 8                    | 8         | 8           | 8         |
| 2005 - 2008                                  | -                    | -         | -           | -         |
| 2009 und später                              | -                    | -         | -           | -         |
| <b>Gebäudetyp nach Zahl der Wohnungen</b>    |                      |           |             |           |
| Freistehendes Haus Insgesamt                 | 118                  | (124)     | 118         | (124)     |
| mit 1 Wohnung                                | (95)                 | (95)      | (95)        | (95)      |
| mit 2 Wohnungen                              | (23)                 | 29        | (23)        | 29        |
| mit 3 und mehr Wohnungen                     | -                    | -         | -           | -         |
| Doppelhaushälfte Insgesamt                   | 9                    | 16        | 9           | 16        |
| mit 1 Wohnung                                | 3                    | 3         | 3           | 3         |
| mit 2 Wohnungen                              | 6                    | 13        | 6           | 13        |
| mit 3 und mehr Wohnungen                     | -                    | -         | -           | -         |
| Gereihtes Haus Insgesamt                     | 10                   | 10        | 10          | 10        |
| mit 1 Wohnung                                | 10                   | 10        | 10          | 10        |
| mit 2 Wohnungen                              | -                    | -         | -           | -         |
| mit 3 und mehr Wohnungen                     | -                    | -         | -           | -         |
| Anderer Gebäudetyp Insgesamt                 | 12                   | 12        | 9           | 9         |
| mit 1 Wohnung                                | 9                    | 9         | 9           | 9         |
| mit 2 Wohnungen                              | -                    | -         | -           | -         |
| mit 3 und mehr Wohnungen                     | 3                    | 3         | -           | -         |
| <b>Zahl der Wohnungen im Gebäude</b>         |                      |           |             |           |
| 1 Wohnung                                    | (117)                | (117)     | (117)       | (117)     |
| 2 Wohnungen                                  | (29)                 | (42)      | (29)        | (42)      |
| 3 - 6 Wohnungen                              | 3                    | 3         | -           | -         |
| 7 - 12 Wohnungen                             | -                    | -         | -           | -         |
| 13 und mehr Wohnungen                        | -                    | -         | -           | -         |
| <b>Eigentumsform des Gebäudes</b>            |                      |           |             |           |
| Gemeinschaft von Wohnungseigentümern/-innen  | 9                    | 16        | 9           | 16        |
| Privatperson/-en                             | 137                  | (143)     | 137         | (143)     |
| Wohnungsgenossenschaft                       | -                    | -         | -           | -         |
| Kommune oder kommunales Wohnungsunternehmen  | -                    | -         | -           | -         |
| Privatwirtschaftliches Wohnungsunternehmen   | -                    | -         | -           | -         |
| Anderes privatwirtschaftliches Unternehmen   | 3                    | 3         | -           | -         |
| Bund oder Land                               | -                    | -         | -           | -         |
| Organisation ohne Erwerbszweck (z.B. Kirche) | -                    | -         | -           | -         |

Noch: 1.1 Gebäude mit Wohnraum und Wohnungen in Gebäuden mit Wohnraum nach Baujahr, Gebäudetyp,  
Zahl der Wohnungen, Eigentumsform und Heizungsart

|   | Gebäude mit Wohnraum |           | darunter    |           |
|---|----------------------|-----------|-------------|-----------|
|   |                      |           | Wohngebäude |           |
|   | Gebäude              | Wohnungen | Gebäude     | Wohnungen |
|   | Anzahl               | Anzahl    | Anzahl      | Anzahl    |
| <b>Heizungsart</b>                                  |                      |           |             |           |
| Fernheizung (Fernwärme)                             | -                    | -         | -           | -         |
| Etagenheizung                                       | -                    | -         | -           | -         |
| Blockheizung  | -                    | -         | -           | -         |
| Zentralheizung                                      | (130)                | 133       | (127)       | 130       |
| Einzel-/Mehrraumöfen (auch<br>Nachtspeicherheizung) | (16)                 | (23)      | (16)        | (23)      |
| Keine Heizung im Gebäude oder in den<br>Wohnungen   | 3                    | 6         | 3           | 6         |

Bei den ausgewiesenen Wohnungszahlen sind gewerblich genutzte Wohnungen nicht, Diplomatenwohnungen/Wohnungen ausländischer Streitkräfte nur in der „Insgesamt-Zeile“ berücksichtigt.

Die ausgewiesenen Zahlen zu „Gebäudetyp nach Zahl der Wohnungen“ und „Zahl der Wohnungen im Gebäude“ können Abweichungen zwischen der Anzahl der Gebäude und der entsprechenden Zahl der Wohnungen in diesen Gebäuden aufweisen. Dies ist auf das beim Zensus 2011 eingesetzte Geheimhaltungsverfahren zurückzuführen sowie auf die in den Wohnungsauswertungen nicht berücksichtigten Diplomatenwohnungen/Wohnungen ausländischer Streitkräfte bzw. gewerblich genutzten Wohnungen.

## 1.2 Gebäude mit Wohnraum nach Baujahr und Gebäudeart, Gebäudetyp, Zahl der Wohnungen, Eigentumsform und Heizungsart

|  | Insgesamt | Baujahr (Jahrzwanzigste) |             |             |                 |
|--|-----------|--------------------------|-------------|-------------|-----------------|
|  |           | Vor 1950                 | 1950 - 1969 | 1970 - 1989 | 1990 und später |
|  | Anzahl    | Anzahl                   | Anzahl      | Anzahl      | Anzahl          |
| <b>Insgesamt</b>                             |           |                          |             |             |                 |
| Insgesamt                                    | 149       | 64                       | (16)        | (42)        | 27              |
| <b>Art des Gebäudes</b>                      |           |                          |             |             |                 |
| Gebäude mit Wohnraum                         | 149       | 64                       | (16)        | (42)        | 27              |
| Wohngebäude                                  | 146       | 61                       | (16)        | (42)        | 27              |
| Wohngebäude (ohne Wohnheime)                 | 146       | 61                       | (16)        | (42)        | 27              |
| Wohnheime                                    | -         | -                        | -           | -           | -               |
| Sonstige Gebäude mit Wohnraum                | 3         | 3                        | -           | -           | -               |
| <b>Gebäudetyp nach Zahl der Wohnungen</b>    |           |                          |             |             |                 |
| Freistehendes Haus Insgesamt                 | 118       | 39                       | 16          | 36          | 27              |
| mit 1 Wohnung                                | (95)      | (30)                     | (13)        | 29          | 23              |
| mit 2 Wohnungen                              | (23)      | 9                        | 3           | 7           | 4               |
| mit 3 und mehr Wohnungen                     | -         | -                        | -           | -           | -               |
| Doppelhaushälfte Insgesamt                   | 9         | 3                        | -           | 6           | -               |
| mit 1 Wohnung                                | 3         | -                        | -           | 3           | -               |
| mit 2 Wohnungen                              | 6         | 3                        | -           | 3           | -               |
| mit 3 und mehr Wohnungen                     | -         | -                        | -           | -           | -               |
| Gereihtes Haus Insgesamt                     | 10        | 10                       | -           | -           | -               |
| mit 1 Wohnung                                | 10        | 10                       | -           | -           | -               |
| mit 2 Wohnungen                              | -         | -                        | -           | -           | -               |
| mit 3 und mehr Wohnungen                     | -         | -                        | -           | -           | -               |
| Anderer Gebäudetyp Insgesamt                 | 12        | 12                       | -           | -           | -               |
| mit 1 Wohnung                                | 9         | 9                        | -           | -           | -               |
| mit 2 Wohnungen                              | -         | -                        | -           | -           | -               |
| mit 3 und mehr Wohnungen                     | 3         | 3                        | -           | -           | -               |
| <b>Zahl der Wohnungen im Gebäude</b>         |           |                          |             |             |                 |
| 1 Wohnung                                    | (117)     | 49                       | (13)        | 32          | 23              |
| 2 Wohnungen                                  | (29)      | 12                       | 3           | 10          | 4               |
| 3 - 6 Wohnungen                              | 3         | 3                        | -           | -           | -               |
| 7 - 12 Wohnungen                             | -         | -                        | -           | -           | -               |
| 13 und mehr Wohnungen                        | -         | -                        | -           | -           | -               |
| <b>Eigentumsform des Gebäudes</b>            |           |                          |             |             |                 |
| Gemeinschaft von Wohnungseigentümern/-innen  | 9         | 6                        | 3           | -           | -               |
| Privatperson/-en                             | 137       | 55                       | (13)        | (42)        | 27              |
| Wohnungsgenossenschaft                       | -         | -                        | -           | -           | -               |
| Kommune oder kommunales Wohnungsunternehmen  | -         | -                        | -           | -           | -               |
| Privatwirtschaftliches Wohnungsunternehmen   | -         | -                        | -           | -           | -               |
| Anderes privatwirtschaftliches Unternehmen   | 3         | 3                        | -           | -           | -               |
| Bund oder Land                               | -         | -                        | -           | -           | -               |
| Organisation ohne Erwerbszweck (z.B. Kirche) | -         | -                        | -           | -           | -               |

Noch: 1.2 Gebäude mit Wohnraum nach Baujahr und Gebäudeart, Gebäudetyp, Zahl der Wohnungen,  
Eigentumsform und Heizungsart

|   | Insgesamt | Baujahr (Jahrzwanzigste) |             |             |                 |
|---|-----------|--------------------------|-------------|-------------|-----------------|
|   |           | Vor 1950                 | 1950 - 1969 | 1970 - 1989 | 1990 und später |
|   | Anzahl    | Anzahl                   | Anzahl      | Anzahl      | Anzahl          |
| <b>Heizungsart</b>                                  |           |                          |             |             |                 |
| Fernheizung (Fernwärme)                             | -         | -                        | -           | -           | -               |
| Etagenheizung                                       | -         | -                        | -           | -           | -               |
| Blockheizung  | -         | -                        | -           | -           | -               |
| Zentralheizung                                      | (130)     | (51)                     | (13)        | (39)        | 27              |
| Einzel-/Mehrraumöfen (auch<br>Nachtspeicherheizung) | (16)      | (13)                     | -           | 3           | -               |
| Keine Heizung im Gebäude oder in<br>den Wohnungen   | 3         | -                        | 3           | -           | -               |

## 1.3.1 Gebäude mit Wohnraum nach regionaler Einheit und Baujahr, Gebäudeart, Gebäudetyp, Zahl der Wohnungen, Eigentumsform und Heizungsart

|   | Gebäude           |                             |                       |                 |             |
|---|-------------------|-----------------------------|-----------------------|-----------------|-------------|
|   | Oberehe-Stroheich | Verbandsgemeinde Hillesheim | Landkreis Vulkaneifel | Rheinland-Pfalz | Deutschland |
|   | Anzahl            | Anzahl                      | Anzahl                | Anzahl          | Anzahl      |
| <b>Insgesamt</b>                          |                   |                             |                       |                 |             |
| Insgesamt                                 | 149               | 3 475                       | 23 720                | 1 183 475       | 18 922 618  |
| <b>Baujahr</b>                            |                   |                             |                       |                 |             |
| Vor 1919                                  | 43                | 675                         | 3 744                 | 181 833         | 2 655 042   |
| 1919 - 1948                               | (21)              | 305                         | 2 215                 | 123 453         | 2 307 543   |
| 1949 - 1978                               | 42                | 1 146                       | 9 290                 | 462 714         | 7 188 157   |
| 1979 - 1986                               | 16                | 368                         | 2 600                 | 120 331         | 1 828 250   |
| 1987 - 1990                               | -                 | (124)                       | 817                   | 47 821          | 736 588     |
| 1991 - 1995                               | 3                 | (220)                       | 1 365                 | 69 320          | 1 153 484   |
| 1996 - 2000                               | 16                | 324                         | 1 782                 | 79 166          | 1 434 704   |
| 2001 - 2004                               | 8                 | 149                         | 982                   | 47 349          | 790 074     |
| 2005 - 2008                               | -                 | (131)                       | 669                   | 36 981          | 594 658     |
| 2009 und später                           | -                 | 33                          | 256                   | 14 507          | 234 118     |
| <b>Art des Gebäudes</b>                   |                   |                             |                       |                 |             |
| Gebäude mit Wohnraum                      | 149               | 3 475                       | 23 720                | 1 183 475       | 18 922 618  |
| Wohngebäude                               | 146               | 3 346                       | 22 800                | 1 140 000       | 18 259 360  |
| Wohngebäude (ohne Wohnheime)              | 146               | 3 346                       | 22 794                | 1 139 024       | 18 239 634  |
| Wohnheime                                 | -                 | -                           | 6                     | 976             | 19 726      |
| Sonstige Gebäude mit Wohnraum             | 3                 | 129                         | 920                   | 43 475          | 663 258     |
| <b>Gebäudetyp nach Zahl der Wohnungen</b> |                   |                             |                       |                 |             |
| Freistehendes Haus Insgesamt              | 118               | 2 783                       | 18 981                | 813 645         | 11 670 098  |
| mit 1 Wohnung                             | (95)              | 2 244                       | 14 970                | 597 607         | 7 865 099   |
| mit 2 Wohnungen                           | (23)              | 405                         | 2 930                 | 143 967         | 2 363 400   |
| mit 3 und mehr Wohnungen                  | -                 | 134                         | 1 081                 | 72 071          | 1 441 599   |
| Doppelhaushälfte Insgesamt                | 9                 | 261                         | 1 714                 | 131 807         | 2 767 712   |
| mit 1 Wohnung                             | 3                 | 191                         | 1 270                 | 93 446          | 1 961 269   |
| mit 2 Wohnungen                           | 6                 | (48)                        | 301                   | 21 364          | 424 662     |
| mit 3 und mehr Wohnungen                  | -                 | 22                          | 143                   | 16 997          | 381 781     |
| Gereihtes Haus Insgesamt                  | 10                | 278                         | 1 896                 | 187 370         | 3 714 711   |
| mit 1 Wohnung                             | 10                | 200                         | 1 400                 | 119 829         | 2 093 366   |
| mit 2 Wohnungen                           | -                 | 47                          | 270                   | 22 255          | 311 332     |
| mit 3 und mehr Wohnungen                  | -                 | 31                          | 226                   | 45 286          | 1 310 013   |
| Anderer Gebäudetyp Insgesamt              | 12                | 153                         | 1 129                 | 50 653          | 770 097     |
| mit 1 Wohnung                             | 9                 | 125                         | 857                   | 33 076          | 419 909     |
| mit 2 Wohnungen                           | -                 | 12                          | (175)                 | 7 730           | 130 258     |
| mit 3 und mehr Wohnungen                  | 3                 | 16                          | 97                    | 9 847           | 219 930     |
| <b>Zahl der Wohnungen im Gebäude</b>      |                   |                             |                       |                 |             |
| 1 Wohnung                                 | (117)             | 2 760                       | 18 497                | 843 958         | 12 339 643  |
| 2 Wohnungen                               | (29)              | 512                         | 3 676                 | 195 316         | 3 229 652   |
| 3 - 6 Wohnungen                           | 3                 | 197                         | 1 418                 | 114 928         | 2 251 854   |
| 7 - 12 Wohnungen                          | -                 | 3                           | 97                    | 23 254          | 882 631     |
| 13 und mehr Wohnungen                     | -                 | 3                           | (32)                  | 6 019           | 218 838     |

Noch: 1.3.1 Gebäude mit Wohnraum nach regionaler Einheit und Baujahr, Gebäudeart, Gebäudetyp, Zahl der Wohnungen, Eigentumsform und Heizungsart

|  | Gebäude           |                             |                       |                 |             |
|--|-------------------|-----------------------------|-----------------------|-----------------|-------------|
|  | Oberehe-Stroheich | Verbandsgemeinde Hillesheim | Landkreis Vulkaneifel | Rheinland-Pfalz | Deutschland |
|  | Anzahl            | Anzahl                      | Anzahl                | Anzahl          | Anzahl      |
| <b>Eigentumsform des Gebäudes</b>                |                   |                             |                       |                 |             |
| Gemeinschaft von Wohnungseigentümern/-innen      | 9                 | 182                         | 1 132                 | 88 519          | 1 767 017   |
| Privatperson/-en                                 | 137               | 3 263                       | 22 381                | 1 060 228       | 15 968 275  |
| Wohnungsgenossenschaft                           | -                 | -                           | -                     | 3 425           | 288 767     |
| Kommune oder kommunales Wohnungsunternehmen      | -                 | -                           | 48                    | 12 683          | 332 089     |
| Privatwirtschaftliches Wohnungsunternehmen       | -                 | 3                           | 47                    | 8 438           | 316 086     |
| Anderes privatwirtschaftliches Unternehmen       | 3                 | 18                          | 59                    | 4 760           | 131 832     |
| Bund oder Land                                   | -                 | -                           | 3                     | 1 109           | 44 215      |
| Organisation ohne Erwerbszweck (z.B. Kirche)     | -                 | 9                           | 50                    | 4 313           | 74 337      |
| <b>Heizungsart</b>                               |                   |                             |                       |                 |             |
| Fernheizung (Fernwärme)                          | -                 | 53                          | 317                   | 28 315          | 1 020 473   |
| Etagenheizung                                    | -                 | 67                          | 447                   | 69 769          | 1 218 091   |
| Blockheizung                                     | -                 | 18                          | (89)                  | 5 500           | 186 429     |
| Zentralheizung                                   | (130)             | 2 762                       | 18 994                | 964 750         | 14 951 706  |
| Einzel-/Mehrraumöfen (auch Nachtspeicherheizung) | (16)              | 534                         | 3 512                 | 103 185         | 1 435 746   |
| Keine Heizung im Gebäude oder in den Wohnungen   | 3                 | (41)                        | 361                   | 11 956          | 110 173     |

## 1.3.2 Gebäude mit Wohnraum nach regionaler Einheit und Baujahr, Gebäudeart, Gebäudetyp, Zahl der Wohnungen, Eigentumsform und Heizungsart -in %-

|   | Gebäude           |                             |                       |                 |             |
|---|-------------------|-----------------------------|-----------------------|-----------------|-------------|
|   | Oberehe-Stroheich | Verbandsgemeinde Hillesheim | Landkreis Vulkaneifel | Rheinland-Pfalz | Deutschland |
|   | %                 | %                           | %                     | %               | %           |
| <b>Baujahr</b>                            |                   |                             |                       |                 |             |
| Vor 1919                                  | 28,9              | 19,4                        | 15,8                  | 15,4            | 14,0        |
| 1919 - 1948                               | (14,1)            | 8,8                         | 9,3                   | 10,4            | 12,2        |
| 1949 - 1978                               | 28,2              | 33,0                        | 39,2                  | 39,1            | 38,0        |
| 1979 - 1986                               | 10,7              | 10,6                        | 11,0                  | 10,2            | 9,7         |
| 1987 - 1990                               | -                 | (3,6)                       | 3,4                   | 4,0             | 3,9         |
| 1991 - 1995                               | 2,0               | (6,3)                       | 5,8                   | 5,9             | 6,1         |
| 1996 - 2000                               | 10,7              | 9,3                         | 7,5                   | 6,7             | 7,6         |
| 2001 - 2004                               | 5,4               | 4,3                         | 4,1                   | 4,0             | 4,2         |
| 2005 - 2008                               | -                 | (3,8)                       | 2,8                   | 3,1             | 3,1         |
| 2009 und später                           | -                 | 0,9                         | 1,1                   | 1,2             | 1,2         |
| <b>Art des Gebäudes</b>                   |                   |                             |                       |                 |             |
| Gebäude mit Wohnraum                      | 100,0             | 100,0                       | 100,0                 | 100,0           | 100,0       |
| Wohngebäude                               | 98,0              | 96,3                        | 96,1                  | 96,3            | 96,5        |
| Wohngebäude (ohne Wohnheime)              | 98,0              | 96,3                        | 96,1                  | 96,2            | 96,4        |
| Wohnheime                                 | -                 | -                           | 0,0                   | 0,1             | 0,1         |
| Sonstige Gebäude mit Wohnraum             | 2,0               | 3,7                         | 3,9                   | 3,7             | 3,5         |
| <b>Gebäudetyp nach Zahl der Wohnungen</b> |                   |                             |                       |                 |             |
| Freistehendes Haus Insgesamt              | 79,2              | 80,1                        | 80,0                  | 68,8            | 61,7        |
| mit 1 Wohnung                             | (63,8)            | 64,6                        | 63,1                  | 50,5            | 41,6        |
| mit 2 Wohnungen                           | (15,4)            | 11,7                        | 12,4                  | 12,2            | 12,5        |
| mit 3 und mehr Wohnungen                  | -                 | 3,9                         | 4,6                   | 6,1             | 7,6         |
| Doppelhaushälfte Insgesamt                | 6,0               | 7,5                         | 7,2                   | 11,1            | 14,6        |
| mit 1 Wohnung                             | 2,0               | 5,5                         | 5,4                   | 7,9             | 10,4        |
| mit 2 Wohnungen                           | 4,0               | (1,4)                       | 1,3                   | 1,8             | 2,2         |
| mit 3 und mehr Wohnungen                  | -                 | 0,6                         | 0,6                   | 1,4             | 2,0         |
| Gereihtes Haus Insgesamt                  | 6,7               | 8,0                         | 8,0                   | 15,8            | 19,6        |
| mit 1 Wohnung                             | 6,7               | 5,8                         | 5,9                   | 10,1            | 11,1        |
| mit 2 Wohnungen                           | -                 | 1,4                         | 1,1                   | 1,9             | 1,6         |
| mit 3 und mehr Wohnungen                  | -                 | 0,9                         | 1,0                   | 3,8             | 6,9         |
| Anderer Gebäudetyp Insgesamt              | 8,1               | 4,4                         | 4,8                   | 4,3             | 4,1         |
| mit 1 Wohnung                             | 6,0               | 3,6                         | 3,6                   | 2,8             | 2,2         |
| mit 2 Wohnungen                           | -                 | 0,3                         | (0,7)                 | 0,7             | 0,7         |
| mit 3 und mehr Wohnungen                  | 2,0               | 0,5                         | 0,4                   | 0,8             | 1,2         |
| <b>Zahl der Wohnungen im Gebäude</b>      |                   |                             |                       |                 |             |
| 1 Wohnung                                 | (78,5)            | 79,4                        | 78,0                  | 71,3            | 65,2        |
| 2 Wohnungen                               | (19,5)            | 14,7                        | 15,5                  | 16,5            | 17,1        |
| 3 - 6 Wohnungen                           | 2,0               | 5,7                         | 6,0                   | 9,7             | 11,9        |
| 7 - 12 Wohnungen                          | -                 | 0,1                         | 0,4                   | 2,0             | 4,7         |
| 13 und mehr Wohnungen                     | -                 | 0,1                         | (0,1)                 | 0,5             | 1,2         |



Noch: 1.3.2 Gebäude mit Wohnraum nach regionaler Einheit und Baujahr, Gebäudeart, Gebäudetyp, Zahl der Wohnungen, Eigentumsform und Heizungsart -in %-

|  | Gebäude           |                             |                       |                 |             |
|--|-------------------|-----------------------------|-----------------------|-----------------|-------------|
|  | Oberehe-Stroheich | Verbandsgemeinde Hillesheim | Landkreis Vulkaneifel | Rheinland-Pfalz | Deutschland |
|  | %                 | %                           | %                     | %               | %           |
| <b>Eigentumsform des Gebäudes</b>                |                   |                             |                       |                 |             |
| Gemeinschaft von Wohnungseigentümern/-innen      | 6,0               | 5,2                         | 4,8                   | 7,5             | 9,3         |
| Privatperson/-en                                 | 91,9              | 93,9                        | 94,4                  | 89,6            | 84,4        |
| Wohnungsgenossenschaft                           | -                 | -                           | -                     | 0,3             | 1,5         |
| Kommune oder kommunales Wohnungsunternehmen      | -                 | -                           | 0,2                   | 1,1             | 1,8         |
| Privatwirtschaftliches Wohnungsunternehmen       | -                 | 0,1                         | 0,2                   | 0,7             | 1,7         |
| Anderes privatwirtschaftliches Unternehmen       | 2,0               | 0,5                         | 0,2                   | 0,4             | 0,7         |
| Bund oder Land                                   | -                 | -                           | 0,0                   | 0,1             | 0,2         |
| Organisation ohne Erwerbszweck (z.B. Kirche)     | -                 | 0,3                         | 0,2                   | 0,4             | 0,4         |
| <b>Heizungsart</b>                               |                   |                             |                       |                 |             |
| Fernheizung (Fernwärme)                          | -                 | 1,5                         | 1,3                   | 2,4             | 5,4         |
| Etagenheizung                                    | -                 | 1,9                         | 1,9                   | 5,9             | 6,4         |
| Blockheizung                                     | -                 | 0,5                         | (0,4)                 | 0,5             | 1,0         |
| Zentralheizung                                   | (87,2)            | 79,5                        | 80,1                  | 81,5            | 79,0        |
| Einzel-/Mehrraumöfen (auch Nachtspeicherheizung) | (10,7)            | 15,4                        | 14,8                  | 8,7             | 7,6         |
| Keine Heizung im Gebäude oder in den Wohnungen   | 2,0               | (1,2)                       | 1,5                   | 1,0             | 0,6         |

Die relativen Ergebnisse beziehen sich auf die Gesamtzahl der Gebäude der jeweiligen regionalen Einheit je betrachtetem Gebäudemerkmal.

Die relativen Werte wurden durch Division von Ergebnissen nach Durchführung der Geheimhaltung errechnet.

## 2.1 Wohnungen in Gebäuden mit Wohnraum nach Art der Nutzung, Fläche der Wohnung, Zahl der Räume und Ausstattung

|  | Wohnungen in Gebäuden mit Wohnraum | davon                     |   |                         |  |
|--|------------------------------------|---------------------------|---|-------------------------|--|
|  |                                    | Wohnungen in Wohngebäuden | davon                                       |                         | Wohnungen in Sonstigen Gebäuden mit Wohnraum |
|  |                                    |                           | Wohnungen in Wohngebäuden (keine Wohnheime) | Wohnungen in Wohnheimen |  |
|  |                                    | Anzahl                    | Anzahl                                      | Anzahl                  | Anzahl                                       |
| Insgesamt                                      |                                    |                           |   |                         |  |
| Insgesamt                                      | 162                                | 159                       | 159   | -                       | 3  |
| Art der Wohnungsnutzung                        |                                    |                           |   |                         |  |
| Von Eigentümer/-in bewohnt                     | (118)                              | (118)                     | (118)                                       | -                       | -  |
| Zu Wohnzwecken vermietet (auch mietfrei)       | 26                                 | 23                        | 23  | -                       | 3  |
| Ferien- und Freizeitwohnung                    | 15                                 | 15                        | 15  | -                       | -  |
| Leer stehend                                   | 3                                  | 3                         | 3   | -                       | -  |
| Fläche der Wohnung in m²                       |                                    |                           |   |                         |  |
| Unter 40                                       | -                                  | -                         | -   | -                       | -  |
| 40 - 59  | 10                                 | 10                        | 10  | -                       | -  |
| 60 - 79  | 16                                 | 16                        | 16  | -                       | -  |
| 80 - 99  | (24)                               | 24                        | 24  | -                       | -  |
| 100 - 119                                      | 34                                 | 34                        | 34  | -                       | -  |
| 120 - 139                                      | (46)                               | (46)                      | (46)  | -                       | -  |
| 140 - 159                                      | 25                                 | 22                        | 22  | -                       | 3  |
| 160 - 179                                      | 7                                  | 7                         | 7   | -                       | -  |
| 180 - 199                                      | -                                  | -                         | -   | -                       | -  |
| 200 und mehr                                   | -                                  | -                         | -   | -                       | -  |
| Zahl der Räume                                 |                                    |                           |   |                         |  |
| 1 Raum   | 4                                  | 4                         | 4   | -                       | -  |
| 2 Räume  | -                                  | -                         | -   | -                       | -  |
| 3 Räume  | 6                                  | 6                         | 6   | -                       | -  |
| 4 Räume  | 22                                 | 22                        | 22  | -                       | -  |
| 5 Räume  | (29)                               | 29                        | 29  | -                       | -  |
| 6 Räume  | (57)                               | (57)                      | (57)  | -                       | -  |
| 7 und mehr Räume                               | 44                                 | 41                        | 41  | -                       | 3  |
| Ausstattung der Wohnung                        |                                    |                           |   |                         |  |
| Badewanne/Dusche und WC vorhanden              | 159                                | 156                       | 156   | -                       | 3  |
| Badewanne/Dusche und WC nicht vorhanden        | -                                  | -                         | -   | -                       | -  |
| Badewanne/Dusche vorhanden, WC nicht vorhanden | -                                  | -                         | -   | -                       | -  |
| Badewanne/Dusche nicht vorhanden, WC vorhanden | 3                                  | 3                         | 3   | -                       | -  |

Bei den ausgewiesenen Wohnungszahlen sind gewerblich genutzte Wohnungen nicht, Diplomatenwohnungen/Wohnungen ausländischer Streitkräfte nur in der „Insgesamt-Zeile“ berücksichtigt.

## 2.2.1 Wohnungen in Gebäuden mit Wohnraum nach regionaler Einheit und Art der Nutzung, Fläche der Wohnung, Zahl der Räume und Ausstattung

|  | Wohnungen         |                             |                       |                 |             |
|--|-------------------|-----------------------------|-----------------------|-----------------|-------------|
|  | Oberehe-Stroheich | Verbandsgemeinde Hillesheim | Landkreis Vulkaneifel | Rheinland-Pfalz | Deutschland |
|  | Anzahl            | Anzahl                      | Anzahl                | Anzahl          | Anzahl      |
| <b>Insgesamt</b>                               |                   |                             |                       |                 |             |
| Insgesamt                                      | 162               | 4 498                       | 31 880                | 2 010 559       | 40 563 320  |
| <b>Art der Wohnungsnutzung</b>                 |                   |                             |                       |                 |             |
| Von Eigentümer/-in bewohnt                     | (118)             | 2 845                       | 19 431                | 1 056 986       | 17 292 029  |
| Zu Wohnzwecken vermietet (auch mietfrei)       | 26                | 1 294                       | 9 426                 | 841 958         | 21 199 913  |
| Ferien- und Freizeitwohnung                    | 15                | 177                         | 1 486                 | 14 906          | 224 529     |
| Leer stehend                                   | 3                 | 178                         | 1 533                 | 89 040          | 1 828 846   |
| <b>Fläche der Wohnung in m²</b>                |                   |                             |                       |                 |             |
| Unter 40                                       | -                 | 45                          | 471                   | 79 051          | 2 177 061   |
| 40 - 59  | 10                | 269                         | 2 492                 | 219 658         | 7 288 734   |
| 60 - 79  | 16                | 574                         | 4 570                 | 368 640         | 9 663 142   |
| 80 - 99  | (24)              | 767                         | 5 625                 | 363 190         | 6 987 435   |
| 100 - 119                                      | 34                | 778                         | 5 122                 | 281 553         | 4 913 194   |
| 120 - 139                                      | (46)              | 858                         | 5 754                 | 282 169         | 4 211 779   |
| 140 - 159                                      | 25                | 579                         | 3 526                 | 181 337         | 2 394 089   |
| 160 - 179                                      | 7                 | (284)                       | 1 782                 | 86 315          | 1 117 240   |
| 180 - 199                                      | -                 | 139                         | 953                   | 53 728          | 686 793     |
| 200 und mehr                                   | -                 | 201                         | 1 581                 | 87 249          | 1 105 850   |
| <b>Zahl der Räume</b>                          |                   |                             |                       |                 |             |
| 1 Raum   | 4                 | (22)                        | 290                   | 56 146          | 1 306 117   |
| 2 Räume  | -                 | (180)                       | 1 524                 | 130 279         | 3 735 658   |
| 3 Räume  | 6                 | 467                         | 3 899                 | 335 419         | 8 890 843   |
| 4 Räume  | 22                | 768                         | 5 534                 | 436 277         | 10 410 969  |
| 5 Räume  | (29)              | 887                         | 5 864                 | 364 352         | 6 855 418   |
| 6 Räume  | (57)              | 900                         | 6 002                 | 292 471         | 4 406 792   |
| 7 und mehr Räume                               | 44                | 1 270                       | 8 763                 | 387 946         | 4 939 520   |
| <b>Ausstattung der Wohnung</b>                 |                   |                             |                       |                 |             |
| Badewanne/Dusche und WC vorhanden              | 159               | 4 450                       | 31 595                | 1 970 139       | 39 916 059  |
| Badewanne/Dusche und WC nicht vorhanden        | -                 | (18)                        | (99)                  | 6 506           | 308 371     |
| Badewanne/Dusche vorhanden, WC nicht vorhanden | -                 | -                           | (37)                  | 4 165           | 104 585     |
| Badewanne/Dusche nicht vorhanden, WC vorhanden | 3                 | 26                          | (145)                 | 22 080          | 216 302     |

Bei den ausgewiesenen Wohnungszahlen sind gewerblich genutzte Wohnungen nicht, Diplomatenwohnungen/Wohnungen ausländischer Streitkräfte nur in der „Insgesamt-Zeile“ berücksichtigt.

## 2.2.2 Wohnungen in Gebäuden mit Wohnraum nach regionaler Einheit und Art der Nutzung, Fläche der Wohnung, Zahl der Räume und Ausstattung -in %-

|  | Wohnungen         |                             |                       |                 |             |
|--|-------------------|-----------------------------|-----------------------|-----------------|-------------|
|  | Oberehe-Stroheich | Verbandsgemeinde Hillesheim | Landkreis Vulkaneifel | Rheinland-Pfalz | Deutschland |
|  | %                 | %                           | %                     | %               | %           |
| <b>Art der Wohnungsnutzung</b>                 |                   |                             |                       |                 |             |
| Von Eigentümer/-in bewohnt                     | (72,8)            | 63,3                        | 61,0                  | 52,8            | 42,6        |
| Zu Wohnzwecken vermietet (auch mietfrei)       | 16,0              | 28,8                        | 29,6                  | 42,0            | 52,3        |
| Ferien- und Freizeitwohnung                    | 9,3               | 3,9                         | 4,7                   | 0,7             | 0,6         |
| Leer stehend                                   | 1,9               | 4,0                         | 4,8                   | 4,4             | 4,5         |
| <b>Fläche der Wohnung in m²</b>                |                   |                             |                       |                 |             |
| Unter 40                                       | -                 | 1,0                         | 1,5                   | 3,9             | 5,4         |
| 40 - 59  | 6,2               | 6,0                         | 7,8                   | 11,0            | 18,0        |
| 60 - 79  | 9,9               | 12,8                        | 14,3                  | 18,4            | 23,8        |
| 80 - 99  | (14,8)            | 17,1                        | 17,6                  | 18,1            | 17,2        |
| 100 - 119                                      | 21,0              | 17,3                        | 16,1                  | 14,1            | 12,1        |
| 120 - 139                                      | (28,4)            | 19,1                        | 18,1                  | 14,1            | 10,4        |
| 140 - 159                                      | 15,4              | 12,9                        | 11,1                  | 9,1             | 5,9         |
| 160 - 179                                      | 4,3               | (6,3)                       | 5,6                   | 4,3             | 2,8         |
| 180 - 199                                      | -                 | 3,1                         | 3,0                   | 2,7             | 1,7         |
| 200 und mehr                                   | -                 | 4,5                         | 5,0                   | 4,4             | 2,7         |
| <b>Zahl der Räume</b>                          |                   |                             |                       |                 |             |
| 1 Raum   | 2,5               | (0,5)                       | 0,9                   | 2,8             | 3,2         |
| 2 Räume  | -                 | (4,0)                       | 4,8                   | 6,5             | 9,2         |
| 3 Räume  | 3,7               | 10,4                        | 12,2                  | 16,7            | 21,9        |
| 4 Räume  | 13,6              | 17,1                        | 17,4                  | 21,8            | 25,7        |
| 5 Räume  | (17,9)            | 19,7                        | 18,4                  | 18,2            | 16,9        |
| 6 Räume  | (35,2)            | 20,0                        | 18,8                  | 14,6            | 10,9        |
| 7 und mehr Räume                               | 27,2              | 28,3                        | 27,5                  | 19,4            | 12,2        |
| <b>Ausstattung der Wohnung</b>                 |                   |                             |                       |                 |             |
| Badewanne/Dusche und WC vorhanden              | 98,1              | 99,0                        | 99,1                  | 98,4            | 98,4        |
| Badewanne/Dusche und WC nicht vorhanden        | -                 | (0,4)                       | (0,3)                 | 0,3             | 0,8         |
| Badewanne/Dusche vorhanden, WC nicht vorhanden | -                 | -                           | (0,1)                 | 0,2             | 0,3         |
| Badewanne/Dusche nicht vorhanden, WC vorhanden | 1,9               | 0,6                         | (0,5)                 | 1,1             | 0,5         |

Bei den ausgewiesenen Wohnungszahlen sind gewerblich genutzte Wohnungen, Diplomatenwohnungen/Wohnungen ausländischer Streitkräfte nicht berücksichtigt.

Die relativen Ergebnisse beziehen sich auf die Gesamtzahl der Gebäude der jeweiligen regionalen Einheit je betrachtetem Gebäudemerkmal.

Die relativen Werte wurden durch Division von Ergebnissen nach Durchführung der Geheimhaltung errechnet.

## 3.1 Gebäude- und Wohnungskennzahlen im regionalen Vergleich

| Gebiet                      | Kennzahlen für Gebäude und Wohnungen |  |   |
|-----------------------------|--------------------------------------|--|---|
|                             | Eigentümerquote<br>(Wohnungen)       | Durchschnittliche<br>Wohnungsgröße in m² | Durchschnittliche Anzahl<br>der Wohnungen je<br>Wohngebäude |
|                             | %                                    | m²                                       | Anzahl  |
| Verbandsgemeinde Daun       | 66                                   | 111                                      | 1   |
| Betteldorf                  | .                                    | .  | 1   |
| Bleckhausen                 | .                                    | .  | 1   |
| Brockscheid                 | .                                    | .  | 1   |
| Darscheid                   | .                                    | .  | 1   |
| Daun, Stadt                 | 51                                   | 105                                      | 2   |
| Demerath                    | .                                    | .  | 1   |
| Deudesfeld                  | .                                    | .  | 1   |
| Dockweiler                  | .                                    | .  | 1   |
| Dreis-Brück                 | 77                                   | 119                                      | 1   |
| Ellscheid                   | 78                                   | .  | 1   |
| Gefell                      | .                                    | .  | 1   |
| Gillenfeld                  | 66                                   | .  | 1   |
| Hinterweiler                | .                                    | 126                                      | 1   |
| Hörscheid                   | .                                    | .  | 1   |
| Immerath                    | .                                    | .  | 1   |
| Kirchweiler                 | .                                    | .  | 1   |
| Kradenbach                  | .                                    | .  | 1   |
| Mehren                      | 62                                   | 113                                      | 1   |
| Meisburg                    | .                                    | .  | 1   |
| Mückeln                     | 76                                   | .  | 1   |
| Nerdlen                     | .                                    | .  | 1   |
| Niederstadtfeld             | .                                    | .  | 1   |
| Oberstadtfeld               | .                                    | .  | 1   |
| Sarmersbach                 | .                                    | .  | 1   |
| Saxler                      | .                                    | .  | 1   |
| Schalkenmehren              | .                                    | .  | 1   |
| Schutz                      | .                                    | .  | 1   |
| Schönbach                   | .                                    | .  | 1   |
| Steineberg                  | .                                    | .  | 1   |
| Steiningen                  | .                                    | .  | 1   |
| Strohn                      | .                                    | .  | 1   |
| Strotzbüsch                 | .                                    | 110                                      | 1   |
| Udler                       | .                                    | .  | 1   |
| Utzerath                    | 86                                   | .  | 1   |
| Wallenborn                  | .                                    | .  | 1   |
| Weidenbach                  | .                                    | .  | 1   |
| Winkel (Eifel)              | .                                    | .  | 1   |
| Üdersdorf                   | 74                                   | .  | 1   |
| Verbandsgemeinde Gerolstein | 67                                   | 110                                      | 1   |
| Berlingen                   | .                                    | .  | 1   |
| Birresborn                  | .                                    | .  | 1   |
| Densborn                    | .                                    | 114                                      | 1   |
| Duppach                     | .                                    | .  | 1   |
| Gerolstein, Stadt           | 59                                   | 108                                      | 1   |
| Hohenfels-Essingen          | .                                    | .  | 1   |
| Kalenborn-Scheuern          | .                                    | .  | 1   |
| Kopp                        | .                                    | .  | 1   |
| Mürtenbach                  | .                                    | .  | 1   |
| Neroth                      | .                                    | .  | 1   |
| Pelm                        | .                                    | .  | 1   |

## Noch: 3.1 Gebäude- und Wohnungskennzahlen im regionalen Vergleich

| Gebiet                             | Kennzahlen für Gebäude und Wohnungen |  |   |
|------------------------------------|--------------------------------------|--|---|
|                                    | Eigentümerquote<br>(Wohnungen)       | Durchschnittliche<br>Wohnungsgröße in m² | Durchschnittliche Anzahl<br>der Wohnungen je<br>Wohngebäude |
|                                    | %                                    | m²                                       | Anzahl  |
| Rockeskyll                         | .                                    | 114                                      | 1   |
| Salm                               | .                                    | .  | 1   |
| <b>Verbandsgemeinde Hillesheim</b> | 70                                   | 115                                      | 1   |
| Basberg                            | .                                    | .  | 1   |
| Berndorf                           | .                                    | .  | 1   |
| Dohm-Lammersdorf                   | .                                    | .  | 1   |
| Hillesheim, Stadt                  | 57                                   | .  | 2   |
| Kerpen (Eifel)                     | .                                    | .  | 1   |
| Nohn                               | .                                    | .  | 1   |
| Oberbettingen                      | .                                    | .  | 1   |
| <b>Oberehe-Stroheich</b>           | .                                    | .  | 1   |
| Walsdorf                           | .                                    | .  | 1   |
| Wiesbaum                           | .                                    | .  | 1   |
| Üxheim                             | .                                    | .  | 1   |
| <b>Verbandsgemeinde Kelberg</b>    | 74                                   | .  | 1   |
| Arbach                             | .                                    | .  | 1   |
| Beinhausen                         | .                                    | .  | 1   |
| Bereborn                           | .                                    | .  | 1   |
| Berenbach                          | .                                    | .  | 1   |
| Bodenbach                          | .                                    | 122                                      | 1   |
| Bongard                            | .                                    | 116                                      | 1   |
| Borler                             | .                                    | .  | 1   |
| Boxberg                            | .                                    | .  | 1   |
| Brücktal                           | .                                    | .  | 2   |
| Drees                              | .                                    | .  | 1   |
| Gelenberg                          | 87                                   | 128                                      | 1   |
| Gunderath                          | .                                    | .  | 1   |
| Horperath                          | .                                    | .  | 1   |
| Höchstberg                         | .                                    | .  | 1   |
| Hörschhausen                       | .                                    | .  | 1   |
| Kaperich                           | .                                    | .  | 1   |
| Katzwinkel                         | 87                                   | .  | 1   |
| Kelberg                            | 65                                   | 119                                      | 1   |
| Kirsbach                           | .                                    | .  | 1   |
| Kolverath                          | .                                    | .  | 1   |
| Kötterichen                        | .                                    | 114                                      | 1   |
| Lirstal                            | .                                    | 100                                      | 1   |
| Mannebach                          | .                                    | .  | 1   |
| Mosbruch                           | 90                                   | .  | 1   |
| Neichen                            | .                                    | .  | 1   |
| Nitz                               | .                                    | .  | 2   |
| Oberelz                            | .                                    | .  | 1   |
| Reimerath                          | .                                    | .  | 1   |
| Retterath                          | .                                    | .  | 1   |
| Sassen                             | .                                    | .  | 1   |
| Uersfeld                           | .                                    | .  | 1   |
| Ueß                                | .                                    | .  | 1   |
| Welcherath                         | .                                    | .  | 1   |
| <b>Verbandsgemeinde Obere Kyll</b> | 72                                   | 111                                      | 1   |
| Birgel                             | .                                    | .  | 1   |
| Esch                               | .                                    | .  | 1   |
| Feusdorf                           | 80                                   | 120                                      | 1   |

## Noch: 3.1 Gebäude- und Wohnungskennzahlen im regionalen Vergleich

| Gebiet                       | Kennzahlen für Gebäude und Wohnungen |  |   |
|------------------------------|--------------------------------------|--|---|
|                              | Eigentümerquote<br>(Wohnungen)       | Durchschnittliche<br>Wohnungsgröße in m² | Durchschnittliche Anzahl<br>der Wohnungen je<br>Wohngebäude |
|                              | %                                    | m²                                       | Anzahl  |
| Gönnersdorf                  | .                                    | .  | 1   |
| Hallschlag                   | .                                    | .  | 1   |
| Jünkerath                    | 62                                   | .  | 1   |
| Kerschenbach                 | .                                    | .  | 1   |
| Lissendorf                   | 67                                   | 99                                       | 1   |
| Ormont                       | .                                    | .  | 1   |
| Reuth                        | .                                    | .  | 2   |
| Scheid                       | 88                                   | .  | 1   |
| Schüller                     | .                                    | .  | 1   |
| Stadtkyll                    | .                                    | .  | 1   |
| Steffeln                     | .                                    | .  | 1   |
| <b>Landkreis Vulkaneifel</b> | 68,6                                 | .  | 1,4   |
| <b>Rheinland-Pfalz</b>       | 57,1                                 | 104,2                                    | 1,7   |
| <b>Deutschland</b>           | 45,9                                 | 91,4                                     | 2,1   |

Die Kennzahlen wurden durch Division von Originalergebnissen vor Geheimhaltung errechnet. Kennzahlwerte, die Rückschlüsse auf diese Originalergebnisse ermöglichen würden, wurden gesperrt.

Weitere Informationen zur jeweiligen Berechnung sind dem Bereich der Definitionen zu entnehmen.

## 3.2 Weitere Wohnungskennzahlen im regionalen Vergleich

| Gebiet                      | Kennzahlen für Wohnungen                  |                             |   |
|-----------------------------|---|-----------------------------|---|
|                             | Anteil des selbst genutzten Wohneigentums | Leerstandsquote (Wohnungen) | Anteil des zu Wohnzwecken vermieteten Wohneigentums (auch mietfrei) |
|                             | %   | %                           | %   |
| Verbandsgemeinde Daun       | 63  | 4                           | 33  |
| Betteldorf                  | .   | .                           | .   |
| Bleckhausen                 | .   | .                           | .   |
| Brockscheid                 | .   | .                           | .   |
| Darscheid                   | .   | .                           | .   |
| Daun, Stadt                 | 49  | 3                           | 48  |
| Demerath                    | .   | 6                           | 17  |
| Deudesfeld                  | .   | .                           | 20  |
| Dockweiler                  | .   | .                           | .   |
| Dreis-Brück                 | .   | 5                           | 21  |
| Ellscheid                   | .   | .                           | .   |
| Gefell                      | .   | -                           | .   |
| Gillenfeld                  | 63  | 5                           | 32  |
| Hinterweiler                | .   | .                           | .   |
| Hörscheid                   | .   | .                           | .   |
| Immerath                    | .   | 5                           | .   |
| Kirchweiler                 | .   | 6                           | .   |
| Kradenbach                  | .   | .                           | .   |
| Mehren                      | 59  | 5                           | 36  |
| Meisburg                    | .   | .                           | .   |
| Mückeln                     | .   | .                           | 24  |
| Nerdlen                     | .   | 4                           | .   |
| Niederstadtfeld             | 76  | .                           | .   |
| Oberstadtfeld               | .   | .                           | .   |
| Sarmersbach                 | .   | .                           | .   |
| Saxler                      | 69  | .                           | .   |
| Schalkenmehren              | .   | .                           | .   |
| Schutz                      | .   | .                           | .   |
| Schönbach                   | .   | .                           | .   |
| Steineberg                  | 79  | .                           | .   |
| Steiningen                  | 69  | .                           | .   |
| Strohn                      | .   | .                           | .   |
| Strotzbüsch                 | 69  | .                           | .   |
| Udler                       | .   | .                           | .   |
| Utzerath                    | .   | .                           | 13  |
| Wallenborn                  | .   | 7                           | .   |
| Weidenbach                  | .   | .                           | .   |
| Winkel (Eifel)              | .   | .                           | .   |
| Üdersdorf                   | 71  | 4                           | 25  |
| Verbandsgemeinde Gerolstein | 64  | 5                           | 31  |
| Berlingen                   | .   | .                           | .   |
| Birresborn                  | .   | 7                           | .   |
| Densborn                    | .   | .                           | .   |
| Duppach                     | .   | 9                           | .   |
| Gerolstein, Stadt           | 57  | 5                           | 39  |
| Hohenfels-Essingen          | .   | 4                           | .   |
| Kalenborn-Scheuern          | .   | .                           | .   |
| Kopp                        | .   | .                           | .   |
| Mürtenbach                  | 68  | .                           | .   |
| Neroth                      | 75  | .                           | .   |
| Pelm                        | 67  | .                           | .   |



## Noch: 3.2 Weitere Wohnungskennzahlen im regionalen Vergleich

| Gebiet                             | Kennzahlen für Wohnungen                  |                             |   |
|------------------------------------|---|-----------------------------|---|
|                                    | Anteil des selbst genutzten Wohneigentums | Leerstandsquote (Wohnungen) | Anteil des zu Wohnzwecken vermieteten Wohneigentums (auch mietfrei) |
|                                    | %   | %                           | %   |
| Rockeskyll                         | .   | .                           | .   |
| Salm                               | .   | .                           | .   |
| <b>Verbandsgemeinde Hillesheim</b> | <b>67</b>                                 | <b>4</b>                    | <b>29</b>   |
| Basberg                            | .   | .                           | .   |
| Berndorf                           | <b>75</b>                                 | .                           | .   |
| Dohm-Lammersdorf                   | .   | .                           | .   |
| Hillesheim, Stadt                  | <b>55</b>                                 | .                           | <b>42</b>   |
| Kerpen (Eifel)                     | .   | <b>7</b>                    | .   |
| Nohn                               | .   | .                           | .   |
| Oberbettingen                      | .   | <b>1</b>                    | .   |
| <b>Oberehe-Stroheich</b>           | <b>82</b>                                 | .                           | <b>15</b>   |
| Walsdorf                           | .   | <b>6</b>                    | .   |
| Wiesbaum                           | .   | .                           | .   |
| Üxheim                             | <b>74</b>                                 | .                           | .   |
| Verbandsgemeinde Kelberg           | <b>71</b>                                 | <b>5</b>                    | <b>24</b>   |
| Arbach                             | .   | .                           | .   |
| Beinhausen                         | .   | -                           | .   |
| Bereborn                           | .   | .                           | .   |
| Berenbach                          | .   | .                           | .   |
| Bodenbach                          | .   | <b>3</b>                    | .   |
| Bongard                            | <b>71</b>                                 | .                           | .   |
| Borler                             | .   | .                           | .   |
| Boxberg                            | .   | .                           | <b>25</b>   |
| Brücktal                           | .   | .                           | .   |
| Drees                              | .   | .                           | .   |
| Gelenberg                          | .   | .                           | .   |
| Gunderath                          | .   | .                           | .   |
| Horperath                          | .   | .                           | .   |
| Höchstberg                         | .   | .                           | .   |
| Hörschhausen                       | .   | .                           | .   |
| Kaperich                           | .   | .                           | .   |
| Katzwinkel                         | .   | .                           | <b>13</b>   |
| Kelberg                            | <b>61</b>                                 | .                           | .   |
| Kirsbach                           | .   | -                           | .   |
| Kolverath                          | .   | .                           | .   |
| Kötterichen                        | .   | .                           | <b>23</b>   |
| Lirstal                            | .   | .                           | .   |
| Mannebach                          | .   | .                           | .   |
| Mosbruch                           | .   | .                           | .   |
| Neichen                            | .   | .                           | .   |
| Nitz                               | .   | .                           | .   |
| Oberelz                            | .   | .                           | .   |
| Reimerath                          | .   | .                           | .   |
| Retterath                          | <b>74</b>                                 | .                           | <b>21</b>   |
| Sassen                             | .   | .                           | .   |
| Uersfeld                           | .   | .                           | .   |
| Ueß                                | .   | -                           | .   |
| Welcherath                         | .   | .                           | .   |
| Verbandsgemeinde Obere Kyll        | <b>67</b>                                 | <b>7</b>                    | <b>26</b>   |
| Birgel                             | .   | <b>7</b>                    | .   |
| Esch                               | .   | .                           | .   |

## Noch: 3.2 Weitere Wohnungskennzahlen im regionalen Vergleich

| Gebiet                       | Kennzahlen für Wohnungen                  |                             |   |
|------------------------------|---|-----------------------------|---|
|                              | Anteil des selbst genutzten Wohneigentums | Leerstandsquote (Wohnungen) | Anteil des zu Wohnzwecken vermieteten Wohneigentums (auch mietfrei) |
|                              | %   | %                           | %   |
| Feusdorf                     | .   | .                           | .   |
| Gönnersdorf                  | .   | .                           | .   |
| Hallschlag                   | .   | .                           | .   |
| Jünkerath                    | .   | .                           | 35  |
| Kerschenbach                 | 78  | .                           | .   |
| Lissendorf                   | .   | .                           | .   |
| Ormont                       | .   | 4                           | .   |
| Reuth                        | .   | 4                           | .   |
| Scheid                       | .   | .                           | 12  |
| Schüller                     | .   | .                           | .   |
| Stadtkyll                    | .   | .                           | .   |
| Steffeln                     | .   | .                           | .   |
| <b>Landkreis Vulkaneifel</b> | 65,3                                      | 4,9                         | 29,8  |
| <b>Rheinland-Pfalz</b>       | 54,7                                      | 4,3                         | 41  |
| <b>Deutschland</b>           | 43,9                                      | 4,4                         | 51,7  |

Die Kennzahlen wurden durch Division von Originalergebnissen vor Geheimhaltung errechnet. Kennzahlwerte, die Rückschlüsse auf diese Originalergebnisse ermöglichen würden, wurden gesperrt.

Weitere Informationen zur jeweiligen Berechnung sind dem Bereich der Definitionen zu entnehmen.

#### 4.1 Haushalte nach Typ des privaten Haushalts (nach Familien) und Art der Wohnungsnutzung, Fläche der Wohnung und Zahl der Räume

|  | Insgesamt | Typ des privaten Haushalts (nach Familien) |                     |                     |                              |  |
|--|-----------|--|---------------------|---------------------|------------------------------|--|
|  |           | Einpersonenhaushalte<br>(Singlehaushalte)  | Paare ohne Kind(er) | Paare mit Kind(ern) | Alleinerziehende Elternteile | Mehrpersonenhaushalte ohne Kernfamilie |
|  | Anzahl    | Anzahl                                     | Anzahl              | Anzahl              | Anzahl                       | Anzahl                                 |
| <b>Insgesamt</b>                           |           |  |                     |                     |                              |  |
| Insgesamt                                  | (140)     | (33)                                       | 39                  | (42)                | (23)                         | 3                                      |
| <b>Art der Wohnungsnutzung</b>             |           |  |                     |                     |                              |  |
| Von Eigentümer/-in bewohnt                 | (112)     | 30   | (23)                | (36)                | (20)                         | 3                                      |
| Zu Wohnzwecken vermietet (auch mietfrei)   | 22        | 3  | 10                  | 6                   | 3                            | -                                      |
| <b>Fläche der Wohnung in m<sup>2</sup></b> |           |  |                     |                     |                              |  |
| Unter 40                                   | -         | -  | -                   | -                   | -                            | -                                      |
| 40 - 59                                    | 10        | 3  | 4                   | 3                   | -                            | -                                      |
| 60 - 79                                    | 10        | 6  | 4                   | -                   | -                            | -                                      |
| 80 - 99                                    | (18)      | 9  | 3                   | 6                   | -                            | -                                      |
| 100 - 119                                  | 28        | -  | 16                  | (6)                 | 6                            | -                                      |
| 120 - 139                                  | 42        | 12   | 6                   | 7                   | (14)                         | 3                                      |
| 140 - 159                                  | 25        | -  | 6                   | 16                  | 3                            | -                                      |
| 160 - 179                                  | 7         | 3  | -                   | 4                   | -                            | -                                      |
| 180 - 199                                  | -         | -  | -                   | -                   | -                            | -                                      |
| 200 und mehr                               | -         | -  | -                   | -                   | -                            | -                                      |
| <b>Zahl der Räume</b>                      |           |  |                     |                     |                              |  |
| 1 Raum                                     | 4         | -  | 4                   | -                   | -                            | -                                      |
| 2 Räume                                    | -         | -  | -                   | -                   | -                            | -                                      |
| 3 Räume                                    | 6         | -  | 3                   | 3                   | -                            | -                                      |
| 4 Räume                                    | 13        | 6  | 3                   | -                   | 4                            | -                                      |
| 5 Räume                                    | 26        | (3)  | (17)                | (3)                 | -                            | 3                                      |
| 6 Räume                                    | 47        | 21   | -                   | 19                  | 7                            | -                                      |
| 7 und mehr Räume                           | 44        | 3  | 12                  | 17                  | 12                           | -                                      |

Nicht ausgewiesen werden unter „Art der Wohnungsnutzung“ Haushalte in Wohnungen, die als Ferien- und Freizeitwohnungen genutzt werden. Bei der Untergliederung nach den anderen Wohnungsmerkmalen sind diese allerdings enthalten.

Bei den ausgewiesenen Haushaltszahlen sind Haushalte in Diplomatenwohnungen/Wohnungen ausländischer Streitkräfte nur in der "Insgesamt-Zeile" berücksichtigt.

## 4.2 Haushalte nach Größe des privaten Haushalts und Art der Wohnungsnutzung, Fläche der Wohnung und Zahl der Räume

|  | Insgesamt | Größe des privaten Haushalts |            |            |            |            |                     |
|--|-----------|------------------------------|------------|------------|------------|------------|---------------------|
|  |           | 1 Person                     | 2 Personen | 3 Personen | 4 Personen | 5 Personen | 6 und mehr Personen |
|  | Anzahl    | Anzahl                       | Anzahl     | Anzahl     | Anzahl     | Anzahl     | Anzahl              |
| <b>Insgesamt</b>                         |           |                              |            |            |            |            |                     |
| Insgesamt                                | (140)     | (33)                         | 50         | 22         | 25         | 10         | -                   |
| <b>Art der Wohnungsnutzung</b>           |           |                              |            |            |            |            |                     |
| Von Eigentümer/-in bewohnt               | (112)     | 30                           | (31)       | 22         | 19         | 10         | -                   |
| Zu Wohnzwecken vermietet (auch mietfrei) | 22        | 3                            | 13         | -          | 6          | -          | -                   |
| <b>Fläche der Wohnung in m²</b>          |           |                              |            |            |            |            |                     |
| Unter 40                                 | -         | -                            | -          | -          | -          | -          | -                   |
| 40 - 59                                  | 10        | 3                            | 4          | -          | 3          | -          | -                   |
| 60 - 79                                  | 10        | 6                            | 4          | -          | -          | -          | -                   |
| 80 - 99                                  | (18)      | 9                            | -          | 3          | 6          | -          | -                   |
| 100 - 119                                | 28        | -                            | (19)       | 3          | 6          | -          | -                   |
| 120 - 139                                | 42        | 12                           | 17         | 10         | -          | 3          | -                   |
| 140 - 159                                | 25        | -                            | 6          | 6          | 10         | 3          | -                   |
| 160 - 179                                | 7         | 3                            | -          | -          | -          | 4          | -                   |
| 180 - 199                                | -         | -                            | -          | -          | -          | -          | -                   |
| 200 und mehr                             | -         | -                            | -          | -          | -          | -          | -                   |
| <b>Zahl der Räume</b>                    |           |                              |            |            |            |            |                     |
| 1 Raum                                   | 4         | -                            | 4          | -          | -          | -          | -                   |
| 2 Räume                                  | -         | -                            | -          | -          | -          | -          | -                   |
| 3 Räume                                  | 6         | -                            | 3          | -          | 3          | -          | -                   |
| 4 Räume                                  | 13        | 6                            | 4          | 3          | -          | -          | -                   |
| 5 Räume                                  | 26        | (3)                          | (20)       | -          | 3          | -          | -                   |
| 6 Räume                                  | 47        | 21                           | (4)        | 10         | 6          | 6          | -                   |
| 7 und mehr Räume                         | 44        | 3                            | 15         | 9          | 13         | 4          | -                   |

Nicht ausgewiesen werden unter „Art der Wohnungsnutzung“ Haushalte in Wohnungen, die als Ferien- und Freizeitwohnungen genutzt werden. Bei der Untergliederung nach den anderen Wohnungsmerkmalen sind diese allerdings enthalten.

Bei den ausgewiesenen Haushaltszahlen sind Haushalte in Diplomatenwohnungen/Wohnungen ausländischer Streitkräfte nur in der "Insgesamt-Zeile" berücksichtigt.

## 4.3 Haushalte nach Seniorenstatus des privaten Haushalts und Art der Wohnungsnutzung, Fläche der Wohnung und Zahl der Räume

|  | Insgesamt | Seniorenstatus eines privaten Haushalts      |  |                                |
|--|-----------|--|--|--------------------------------|
|  |           | Haushalte mit ausschließlich Senioren/-innen | Haushalte mit Senioren/-innen und Jüngeren | Haushalte ohne Senioren/-innen |
|  | Anzahl    | Anzahl                                       | Anzahl                                     | Anzahl                         |
| <b>Insgesamt</b>                         |           |  |  |                                |
| Insgesamt                                | (140)     | (25)   | (39)                                       | 76                             |
| <b>Art der Wohnungsnutzung</b>           |           |  |  |                                |
| Von Eigentümer/-in bewohnt               | (112)     | (22)   | 33   | (57)                           |
| Zu Wohnzwecken vermietet (auch mietfrei) | 22        | 3  | 6  | 13                             |
| <b>Fläche der Wohnung in m²</b>          |           |  |  |                                |
| Unter 40                                 | -         | -  | -  | -                              |
| 40 - 59                                  | 10        | -  | -  | 10                             |
| 60 - 79                                  | 10        | -  | -  | 10                             |
| 80 - 99                                  | (18)      | 6  | 3  | 9                              |
| 100 - 119                                | 28        | 7  | 12   | (9)                            |
| 120 - 139                                | 42        | 9  | 12   | 21                             |
| 140 - 159                                | 25        | -  | 12   | 13                             |
| 160 - 179                                | 7         | 3  | -  | 4                              |
| 180 - 199                                | -         | -  | -  | -                              |
| 200 und mehr                             | -         | -  | -  | -                              |
| <b>Zahl der Räume</b>                    |           |  |  |                                |
| 1 Raum                                   | 4         | -  | -  | 4                              |
| 2 Räume                                  | -         | -  | -  | -                              |
| 3 Räume                                  | 6         | -  | 3  | 3                              |
| 4 Räume                                  | 13        | -  | 3  | 10                             |
| 5 Räume                                  | 26        | 10   | 3  | 13                             |
| 6 Räume                                  | 47        | 12   | 12   | 23                             |
| 7 und mehr Räume                         | 44        | 3  | 18   | 23                             |

Nicht ausgewiesen werden unter „Art der Wohnungsnutzung“ Haushalte in Wohnungen, die als Ferien- und Freizeitwohnungen genutzt werden. Bei der Untergliederung nach den anderen Wohnungsmerkmalen sind diese allerdings enthalten.

Bei den ausgewiesenen Haushaltszahlen sind Haushalte in Diplomatenwohnungen/Wohnungen ausländischer Streitkräfte nur in der "Insgesamt-Zeile" berücksichtigt.

## Definitionen

### Verwendete Symbolik

| Symbol   | Erläuterung  |
|--|--|
| –  | Nichts vorhanden <sup>1)</sup>   |
| 0  | Weniger als die Hälfte von 1 in der letzten besetzten Stelle, jedoch mehr als nichts                                 |
| ( )  | Aussagewert eingeschränkt, da der Zahlenwert durch das Geheimhaltungsverfahren relativ stark verändert wurde         |
| .  | Keine Angabe, da der Zahlenwert geheim zu halten ist oder durch das Geheimhaltungsverfahren zu stark verändert wurde |
| Abweichungen in den Summen durch Runden der Zahlen |  |

| Merkmal   | Definition   |
|---|--|
| Anteil der zu Wohnzwecken vermieteten Wohnungen (auch mietfrei) | Der Anteil der zu Wohnzwecken vermieteten Wohnungen (auch mietfrei) stellt den Anteil der zu Wohnzwecken vermieteten (oder mietfrei überlassenen) Wohnungen an allen bewohnten und leer stehenden Wohnungen dar. Nicht berücksichtigt sind: Ferien- und Freizeitwohnungen, Diplomatenwohnungen/ Wohnungen ausländischer Streitkräfte sowie gewerblich genutzte Wohnungen. Die Berechnung erfolgt für Wohnungen in Wohngebäuden (ohne Wohnheime).   |
| Anteil des selbstgenutzten Wohneigentums                        | Der Anteil des selbstgenutzten Wohneigentums stellt den Anteil der von Eigentümerinnen/ Eigentümern bewohnten Wohnungen an allen bewohnten und leer stehenden Wohnungen dar. Nicht berücksichtigt sind: Ferien- und Freizeitwohnungen, Diplomatenwohnungen/ Wohnungen ausländischer Streitkräfte sowie gewerblich genutzte Wohnungen. Die Berechnung erfolgt für Wohnungen in Wohngebäuden (ohne Wohnheime).   |
| Art der Wohnungsnutzung   | <p>Die Art der Wohnungsnutzung beschreibt, ob und von wem (Mieter/-in oder Eigentümer/-in) die Wohnung zum Stichtag genutzt wird.</p> <p><b>Von Eigentümer/-in bewohnt</b></p> <p>► Wenn mindestens eine/-r der Bewohner/-innen Eigentümer/-in der Wohnung ist.</p> <p><b>Zu Wohnzwecken vermietet (auch mietfrei)</b></p> <p>► Wenn keine/-r der Bewohner/-innen Eigentümer/-in der Wohnung ist, unabhängig davon, ob für die Wohnung Miete gezahlt wird oder diese mietfrei überlassen ist.</p> <p><b>Ferien- und Freizeitwohnung</b></p> <p>► Wohnung, in der Personen lediglich ihre Freizeit verbringen (z. B. am Wochenende, während des Urlaubs, der Ferien usw.). Sie kann von einem privaten Eigentümer/ einer privaten Eigentümerin selbst genutzt oder dauerhaft an eine dritte Person zur Freizeitnutzung vermietet (oder kostenlos überlassen) werden. Ferienwohnungen, die ständig gewerblich-hotelmäßig genutzt werden, gehören nicht dazu.</p> <p><b>Leer stehend</b></p> <p>► Wenn die Wohnung am Stichtag 9. Mai 2011 weder zu Wohnzwecken vermietet (auch mietfrei) ist, noch von dem Eigentümer/ der Eigentümerin selbst genutzt wird und auch keine Ferien- und Freizeitwohnung ist. Wenn die Wohnung wegen Umbau/ Modernisierung – bei Weiterbestehen des Mietverhältnisses – vorübergehend nicht genutzt werden kann, gilt diese Wohnung nicht als leer stehend.</p> <p><b>Diplomaten-/ Streitkräftewohnung</b></p> <p>► Eine Diplomatenwohnung/ Wohnung ausländischer Streitkräfte liegt immer dann vor, wenn mindestens einer der Bewohner oder eine der Bewohnerinnen einer ausländischen diplomatischen Vertretung, den ausländischen Streitkräften o. Ä. angehört, unabhängig davon, ob es sich dabei um Eigentümer/-innen oder Mieter/-innen handelt.</p> |

1) Dies kann ggf. durch das angewendete Geheimhaltungsverfahren bedingt sein.

| Merkmal                 | Definition  |
|-------------------------|---|
| Art des Gebäudes        | <p>Das Merkmal gibt die Art des Gebäudes an. Es wird unter anderem unterschieden zwischen Gebäuden, die überwiegend Wohnraum enthalten und Gebäuden, die überwiegend zu Geschäftszwecken genutzt werden.</p> <p><b>Gebäude mit Wohnraum</b></p> <p>► Für längere Dauer errichtete Bauwerke, die entweder vollständig oder teilweise für die Wohnversorgung von Haushalten bestimmt sind. Hierzu zählen auch administrative oder gewerblich genutzte Gebäude, wenn in ihnen mindestens eine zu Wohnzwecken genutzte Wohnung vorhanden ist. Gebäude mit Wohnraum gliedern sich in Wohngebäude und sonstige Gebäude mit Wohnraum.</p> <p><b>Wohngebäude</b></p> <p>► Gebäude, die mindestens zur Hälfte der Gesamtnutzfläche zu Wohnzwecken genutzt werden. Zu den Wohngebäuden gehören auch die Wohnheime (mit eigener Haushaltsführung der Bewohner/-innen).</p> <p><b>Wohngebäude (ohne Wohnheime)</b></p> <p>► Gebäude, die mindestens zur Hälfte der Gesamtnutzfläche zu Wohnzwecken genutzt werden (hier: ohne Wohnheime).</p> <p><b>Wohnheime (mit eigener Haushaltsführung der Bewohner/-innen)</b></p> <p>► Wohnheime sind Wohngebäude, die primär den Wohnbedürfnissen bestimmter Bevölkerungskreise dienen. Wohnheime besitzen Gemeinschaftsräume. Die Bewohner/-innen von Wohnheimen führen einen eigenen Haushalt.</p> <p><b>Sonstige Gebäude mit Wohnraum</b></p> <p>► Gebäude, in denen weniger als die Hälfte der Gesamtnutzfläche für Wohnzwecke genutzt wird, z. B. weil sich im Gebäude überwiegend Läden oder Büros befinden.</p> <p><b>Bewohnte Unterkünfte</b></p> <p>► Bewohnte Unterkünfte sind behelfsmäßige Bauten. Hierzu zählen z. B. Wohnbaracken, Bauwagen, Wohnwagen (z. B. auf Campingplätzen), Gartenlauben, Schrebergartenhütten, Jagdhütten, Weinberghütten, Almhütten, fest verankerte Wohnschiffe und Wohncontainer, sofern diese dauerhaft bewohnt werden.</p> |
| Auskunftspflichtige     | <p>Im Rahmen der Gebäude- und Wohnungszählung waren alle Eigentümer/-innen, Verwalter/-innen sowie sonstigen Verfügungs- und Nutzungsberechtigten der Gebäude und Wohnungen auskunftspflichtig.</p>   |
| Ausstattung der Wohnung | <p>Das Merkmal bezeichnet die Ausstattung in der Wohnung hinsichtlich Badewanne oder Dusche und WC. Ein WC ist eine Toilette mit Wasserspülung. Mit Badewanne/ Dusche sind eine fest eingebaute Badewanne oder eine fest eingebaute Dusche gemeint; diese verfügen über feste Wasserzu- und -abflussrohre.</p> <p>Es wird unterschieden zwischen:</p> <p><b>Badewanne/ Dusche und WC vorhanden</b><br/> <b>Badewanne/ Dusche und WC nicht vorhanden</b><br/> <b>Badewanne/ Dusche vorhanden, WC nicht vorhanden</b><br/> <b>Badewanne/ Dusche nicht vorhanden, WC vorhanden</b></p>   |
| Baujahr                 | <p>Mit Baujahr ist das Jahr der Bezugsfertigstellung des Gebäudes gemeint. Bei komplett zerstörten und wieder aufgebauten Gebäuden gilt das Jahr des Wiederaufbaus als Baujahr.</p> <p>Es werden folgende Klasseneinteilungen verwendet:</p> <p><b>Jahrzwanzigste</b></p> <ul style="list-style-type: none"> <li>– Vor 1950</li> <li>– 1950 – 1969</li> <li>– 1970 – 1989</li> <li>– 1990 und später</li> </ul> <p><b>Mikrozensusklassen:</b></p> <ul style="list-style-type: none"> <li>– Vor 1919</li> <li>– 1919 – 1948</li> <li>– 1949 – 1978</li> <li>– 1979 – 1986</li> <li>– 1987 – 1990</li> <li>– 1991 – 1995</li> <li>– 1996 – 2000</li> <li>– 2001 – 2004</li> <li>– 2005 – 2008</li> <li>– 2009 und später</li> </ul>   |

| Merkmal   | Definition   |
|---|--|
| Durchschnittliche Anzahl der Wohnungen je Wohngebäude | Die durchschnittliche Anzahl der Wohnungen je Wohngebäude ist das Verhältnis zwischen der Gesamtzahl der Wohnungen und der Gesamtzahl der Wohngebäude (ohne Wohnheime). Die Berechnung erfolgt für Wohnungen in Wohngebäuden (ohne Wohnheime).   |
| Durchschnittliche Wohnungsgröße in m²                 | Die durchschnittliche Wohnungsgröße in m² ist das Verhältnis zwischen der Gesamtfläche in m² und der Gesamtzahl der Wohnungen. Nicht berücksichtigt sind: Diplomatenwohnungen/ Wohnungen ausländischer Streitkräfte sowie gewerblich genutzte Wohnungen. Die Berechnung erfolgt für Wohnungen in Wohngebäuden (ohne Wohnheime).  |
| Eigentümerquote                                       | Die Eigentümerquote stellt den Anteil der von Eigentümerinnen/ Eigentümern bewohnten Wohnungen an allen bewohnten Wohnungen dar. Nicht berücksichtigt sind: Leer stehende Wohnungen, Ferien- und Freizeitwohnungen, Diplomatenwohnungen/ Wohnungen ausländischer Streitkräfte sowie gewerblich genutzte Wohnungen. Die Berechnung erfolgt für Wohnungen in Wohngebäuden (ohne Wohnheime).  |
| Eigentumsform des Gebäudes                            | <p>Das Merkmal bildet ab, wem das Eigentum an dem Gebäude (nicht der einzelnen Wohnung) rechtlich zusteht. Dies können Privatpersonen oder juristische Personen sein.</p> <p><b>Gemeinschaft von Wohnungseigentümern/ -innen</b></p> <p>► Gilt für Gebäude mit Eigentumswohnungen, in denen den Eigentümern/-innen Sondereigentum an einer Wohnung in Verbindung mit dem Miteigentumsanteil am gemeinschaftlichen Eigentum zusteht.</p> <p><b>Privatperson/-en</b></p> <p>► Alle natürlichen Personen. Dies können Einzelpersonen, Paare oder sonstige Gruppen von Personen sein, z. B. Erbengemeinschaften.</p> <p><b>Wohnungsgenossenschaft</b></p> <p>► Alle Wohnungsunternehmen, die die Rechtsform einer Genossenschaft haben.</p> <p><b>Kommune oder Kommunales Wohnungsunternehmen</b></p> <p>► Unternehmen oder Einrichtung, bei denen die Kommune mit mehr als 50 % Nennkapital oder Stimmrecht beteiligt ist.</p> <p><b>Privatwirtschaftliches Wohnungsunternehmen</b></p> <p>► Alle privatrechtlichen Wohnungsunternehmen ohne Genossenschaften.</p> <p><b>Anderes privatwirtschaftliches Unternehmen</b></p> <p>► Alle privatrechtlichen Unternehmen, in deren Eigentum sich Wohnungen befinden, deren primärer Erwerbszweck aber nicht die Wohnungsvermietung ist (z. B. Banken, Versicherungen, Fonds).</p> <p><b>Bund oder Land</b></p> <p>► Unternehmen oder Einrichtung, bei denen der Bund oder das Land mit mehr als 50 % Nennkapital oder Stimmrecht beteiligt ist.</p> <p><b>Organisation ohne Erwerbszweck</b></p> <p>► z. B. Kirche</p> |
| Erhebungseinheiten                                    | Bei der Gebäude- und Wohnungszählung wurden alle Gebäude mit Wohnraum, bewohnte Unterkünfte und Wohnungen erhoben.   |
| Fläche der Wohnung in m²                              | <p>Grundfläche der gesamten Wohnung in m². Zur Wohnung zählen auch außerhalb des eigentlichen Wohnungsabschlusses liegende Räume (z. B. Mansarden) sowie zu Wohnzwecken ausgebauter Keller- und Bodenräume.</p> <p>Zur Ermittlung der Wohnfläche sind anzurechnen:</p> <ul style="list-style-type: none"> <li>– voll: die Grundflächen von Räumen/ Raumteilen mit einer lichten Höhe von mindestens 2 Metern;</li> <li>– zur Hälfte: die Grundflächen von Räumen/ Raumteilen mit einer lichten Höhe von mindestens 1 Meter, aber weniger als 2 Metern; unbeheizbare Wintergärten, Schwimmbäder und ähnliche nach allen Seiten geschlossene Räume;</li> <li>– in der Regel zu einem Viertel, höchstens jedoch zur Hälfte: die Flächen von Balkonen, Loggien, Dachgärten, Terrassen.</li> </ul> <p>Die Fläche wird in 20 m²-Intervallen angegeben.</p>   |



| Merkmal                      | Definition   |
|------------------------------|--|
| Gebäudetyp                   | <p>Das Merkmal gibt die Bauart des Gebäudes an.</p> <p><b>Freistehendes Haus</b></p> <p>► Freistehendes Gebäude, unabhängig davon, ob es sich um ein Ein- oder Mehrfamilienhaus handelt.</p> <p><b>Doppelhaushälfte</b></p> <p>► Gebäude, das mit genau einem anderen Gebäude aneinander gebaut ist, unabhängig davon, ob es sich dabei um Ein- oder Mehrfamilienhäuser handelt.</p> <p><b>Gereihtes Haus</b></p> <p>► Gebäude, das mit mindestens zwei anderen Gebäuden aneinander gebaut ist, unabhängig davon, ob es sich dabei um Ein- oder Mehrfamilienhäuser handelt. Die Gebäude müssen nicht baugleich sein, sie können auch seitlich oder in der Höhe versetzt sein. Reiheneckhäuser zählen auch hierzu.</p> <p><b>Anderer Gebäudetyp</b></p> <p>► Alle Arten von Gebäuden, die nicht freistehendes Haus, Doppel- oder Reihnhaus sind sowie alle Arten von bewohnten Unterkünften.</p>  |
| Größe des privaten Haushalts | <p>Dieses Merkmal gibt die Anzahl der in einem privaten Haushalt lebenden Personen an.</p> <p><b>1 Person</b></p> <p><b>2 Personen</b></p> <p><b>3 Personen</b></p> <p><b>4 Personen</b></p> <p><b>5 Personen</b></p> <p><b>6 und mehr Personen</b></p>  |
| Heizungsart                  | <p>Das Merkmal bezeichnet die überwiegende Heizungsart im Gebäude.</p> <p><b>Fernheizung (Fernwärme)</b></p> <p>► Das Gebäude wird von einem zentralen Fernheizwerk aus mit Wärme versorgt (sog. Fernwärme).</p> <p><b>Etagenheizung</b></p> <p>► Unter einer Etagenheizung versteht man eine zentrale Heizanlage für sämtliche Räume einer abgeschlossenen Wohnung, wobei sich die Heizquelle meist innerhalb dieser Wohnung befindet, z. B. Gastherme.</p> <p><b>Blockheizung</b></p> <p>► Eine Blockheizung liegt vor, wenn ein Häuserblock durch ein zentrales Heizsystem beheizt wird und die Heizquelle sich in bzw. an einem der Gebäude oder in deren unmittelbarer Nähe befindet (sog. Nahwärme).</p> <p><b>Zentralheizung</b></p> <p>► Bei einer Zentralheizung werden sämtliche Wohneinheiten eines Gebäudes von einer zentralen Heizstelle, die sich innerhalb des Gebäudes (in der Regel im Keller) befindet, beheizt.</p> <p><b>Einzel-/ Mehrraumöfen (auch Nachtspeicherheizung)</b></p> <p>► Einzelöfen (z. B. Kohle- oder Nachtspeicheröfen) beheizen jeweils nur einen Raum, in dem sie stehen. In der Regel sind sie fest installiert. Ein Mehrraumofen (z. B. Kachelofen) beheizt gleichzeitig mehrere Räume (auch durch Luftkanäle).</p> <p><b>Keine Heizung im Gebäude oder in den Wohnungen</b></p> |
| Kernfamilie                  | <p>Eine Kernfamilie besteht aus zwei oder mehr Personen, die zu demselben privaten Haushalt gehören und setzt sich zusammen aus der Bezugsperson des privaten Haushalts – das heißt eine nach Alter, Familienstand und Geschlecht festgelegte zentrale Person des privaten Haushalts – und mindestens einer weiteren Person, z. B. der Partnerin/ dem Partner oder einem Kind der Bezugsperson. Dieses Familienkonzept beschränkt die Beziehungen zwischen Vorfahren und Nachfahren auf direkte Beziehungen (ersten Grades), das heißt auf Beziehungen zwischen Eltern und Kindern.</p>  |
| Kind                         | <p>Unter Kind ist ein leiblicher Sohn bzw. ein Stief- oder Adoptivsohn oder eine leibliche Tochter bzw. eine Stief- oder Adoptivtochter (ungeachtet des Alters) zu verstehen, dessen bzw. deren üblicher Aufenthaltsort sich im privaten Haushalt mindestens eines Elternteils befindet und ein Elternteil Bezugsperson und/ oder Partner/-in der Bezugsperson ist.</p>  |
| Leerstandsquote (Wohnungen)  | <p>Die Leerstandsquote (Wohnungen) stellt den Anteil der leer stehenden Wohnungen an allen bewohnten und leer stehenden Wohnungen dar. Nicht berücksichtigt sind: Ferien- und Freizeitwohnungen, Diplomatenwohnungen/ Wohnungen ausländischer Streitkräfte sowie gewerblich genutzte Wohnungen. Die Berechnung erfolgt für Wohnungen in Wohngebäuden (ohne Wohnheime).</p>   |

| Merkmal                                 | Definition   |
|---|--|
| Paar                                    | Der Begriff Paar umfasst Paare in einer Ehe, Paare in einer eingetragenen Lebenspartnerschaft und Paare in einer nichtehelichen Lebensgemeinschaft, die jeweils in einem privaten Haushalt zusammenleben. Ein Ehepaar ist ein gemäß gesetzlichem Familienstand zum Stichtag verheiratetes verschiedengeschlechtliches Paar in einem privaten Haushalt. Eine eingetragene Lebenspartnerschaft ist ein gemäß gesetzlichem Familienstand zum Stichtag rechtlich anerkanntes gleichgeschlechtliches Paar in einem privaten Haushalt. Eine nichteheliche Lebensgemeinschaft ist ein gemischtgeschlechtliches Paar in einem privaten Haushalt, das gemäß gesetzlichem Familienstand zum Stichtag nicht miteinander verheiratet war.  |
| Privater Haushalt                       | Ein privater Haushalt besteht aus mindestens einer Person. Zugrunde gelegt wird das „Konzept des gemeinsamen Wohnens“. Alle Personen, die unabhängig von ihrem Wohnstatus (Haupt-/Nebenwohnsitz) gemeinsam in einer Wohnung leben, gelten als Mitglieder desselben privaten Haushalts, sodass es einen privaten Haushalt pro belegter Wohnung gibt. Personen in Gemeinschafts- und Anstaltsunterkünften sind hier nicht enthalten, sondern nur Personen, die eine eigene Haushaltsführung aufweisen. Eine Person des privaten Haushalts wird als Bezugsperson – das heißt eine nach Alter, Familienstand und Geschlecht festgelegte zentrale Person des privaten Haushalts – bestimmt. Ausgehend von dieser Person werden der Haushaltstyp und die Stellung der weiteren Personen im privaten Haushalt bestimmt.   |
| Regionalschlüssel                       | <p>Der Regionalschlüssel kennzeichnet die hierarchische Struktur aller Verwaltungsebenen. Er wird einheitlich von den Statistischen Ämtern des Bundes und der Länder vergeben.</p> <p>Der Regionalschlüssel gliedert sich wie folgt:</p> <ul style="list-style-type: none"> <li>1. – 2. Stelle = Kennzahl des Bundeslandes</li> <li>3. Stelle = Kennzahl des Regierungsbezirks</li> <li>4. – 5. Stelle = Kennzahl des Kreises bzw. der kreisfreien Stadt</li> <li>6. – 9. Stelle = Verbandsschlüssel (in Brandenburg: Ämterschlüssel)</li> <li>10. – 12. Stelle = Gemeindekennzahl</li> </ul> <p>Der vierstellige Verbandsschlüssel weist durch die führende Ziffer auf die Art der Gemeinde hin:</p> <ul style="list-style-type: none"> <li>0 = verbandsfreie Gemeinde (in Brandenburg: amtsfreie Gemeinde),</li> <li>5 = verbandsangehörige Gemeinde (in Brandenburg: amtsangehörige Gemeinde),</li> <li>9 = gemeindefreies Gebiet.</li> </ul> <p>Die gemeindefreien Gebiete sind für den Zensus 2011 nicht relevant.</p> <p>Die Verwaltungsebene Regierungsbezirk ist nur für folgende Bundesländer verfügbar: Baden-Württemberg, Bayern, Hessen, Niedersachsen (hier: Statistische Region), Nordrhein-Westfalen und Sachsen.</p> <p>Die Verwaltungsebene Gemeindeverband ist nur für folgende Bundesländer verfügbar: Brandenburg (hier: Ämter), Mecklenburg-Vorpommern, Niedersachsen (hier: Samtgemeinde), Rheinland-Pfalz, Sachsen, Sachsen-Anhalt, Schleswig-Holstein und Thüringen.</p> |
| Seniorenstatus eines privaten Haushalts | <p>Dargelegt wird die Haushaltstruktur aller privaten Haushalte, wobei dies hier in Abhängigkeit vom Alter der in einem privaten Haushalt wohnhaften Personen erfolgt. Als Senioren/-innen gelten diejenigen Personen, welche zum Zensusstichtag 9. Mai 2011 das 65. Lebensjahr vollendet haben.</p> <p><b>Haushalte mit ausschließlich Senioren/-innen</b></p> <p><b>Haushalte mit Senioren/-innen und Jüngeren</b></p> <p><b>Haushalte ohne Senioren/-innen</b></p>  |
| Stichtagsbezogenheit der Merkmale       | Stichtag der Gebäude- und Wohnungszählung war der 9. Mai 2011. Alle Angaben beziehen sich auf diesen Zeitpunkt.  |

| Merkmal                                       | Definition   |
|---|--|
| Typ des privaten Haushalts<br>(nach Familien) | <p>Dieses Merkmal beschreibt, in welcher Konstellation die Personen eines privaten Haushalts gemeinschaftlich leben, mit Fokus auf die Existenz von Kindern im privaten Haushalt.</p> <p><b>Eiipersonenhaushalte (Singlehaushalte)</b></p> <p>► Ein Eiipersonenhaushalt bezeichnet einen privaten Haushalt mit einer allein lebenden Person.</p> <p><b>Paare ohne Kind(er)</b></p> <p><b>Paare mit Kind(ern)</b></p> <p><b>Alleinerziehende Elternteile</b></p> <p>► Eine alleinerziehende Mutter oder ein alleinerziehender Vater ist ein Elternteil ohne Partner/-in mit mindestens einem Kind innerhalb eines privaten Haushalts.</p> <p><b>Mehrpersonenhaushalte ohne Kernfamilie</b></p> <p>► Unter Mehrpersonenhaushalten ohne Kernfamilie werden alle anderen privaten Mehrpersonenhaushalte zusammengefasst, die durch die zuvor genannten Kategorien nicht abgedeckt sind, wie etwa nicht eingetragene Lebenspartnerschaften gleichgeschlechtlicher Paare, Wohngemeinschaften, Großeltern-Enkel-Haushalte ohne Elternteile etc.</p> |
| Wohnung                                       | <p>Unter einer Wohnung sind nach außen abgeschlossene, zu Wohnzwecken bestimmte, in der Regel zusammenliegende Räume zu verstehen, die die Führung eines eigenen Haushalts ermöglichen und nicht vollständig für gewerbliche Zwecke genutzt werden.</p> <p>Eine Wohnung muss nicht notwendigerweise eine Küche oder Kochnische enthalten.</p> <p>Wohnungen haben einen eigenen Eingang unmittelbar vom Freien, von einem Treppenhaus oder einem Vorraum. Zur Wohnung können aber auch außerhalb des eigentlichen Wohnungsabschlusses liegende, zu Wohnzwecken ausgebaute Keller- oder Bodenräume (z. B. Mansarden) gehören.</p>  |
| Zahl der Räume                                | <p>Die Zahl der Räume umfasst alle Wohn-, Ess- und Schlafzimmer und andere separate Räume (z. B. bewohnbare Keller- und Bodenräume) von mindestens 6 m<sup>2</sup> Größe sowie abgeschlossene Küchen, unabhängig von deren Größe. Bad, Toilette, Flur und Wirtschaftsräume werden grundsätzlich nicht mitgezählt. Ein Wohnzimmer mit einer Essecke, Schlafnische oder Kochnische ist als ein Raum zu zählen. Dementsprechend bestehen Wohnungen, in denen es keine bauliche Trennung der einzelnen Wohnbereiche gibt (z. B. sogenannte „Loftwohnungen“), aus nur einem Raum.</p> <p><b>1 Raum</b></p> <p><b>2 Räume</b></p> <p><b>3 Räume</b></p> <p><b>4 Räume</b></p> <p><b>5 Räume</b></p> <p><b>6 Räume</b></p> <p><b>7 und mehr Räume</b></p>   |

## **Herausgeber**

Statistisches Landesamt Rheinland-Pfalz  
Mainzer Straße 14-16  
56130 Bad Ems

## **Auskunftsdienst**

E-Mail: [info@statistik.rlp.de](mailto:info@statistik.rlp.de)  
Telefon: 02603 71-4444  
Telefax: 02603 71-19 4444

## **Copyright**

© Statistisches Landesamt Rheinland-Pfalz  
Bad Ems 2014

Vervielfältigung und Verbreitung mit Quellenangabe gestattet.





Rheinland-Pfalz

STATISTISCHES LANDESAMT



# zensus 2011

## **Gebäude und Wohnungen sowie Wohnverhältnisse der Haushalte**

Gemeinde  
Üxheim

am 9. Mai 2011

Ergebnisse des Zensus 2011



## Inhaltsverzeichnis

|   |    |
|---|----|
| Einführung .....  | 4  |
| Rechtliche Grundlagen .....   | 4  |
| Methode .....   | 4  |
| Systematik von Gebäuden und Wohnungen .....   | 5  |
| Tabellen  |    |
| 1.1 Gebäude mit Wohnraum und Wohnungen in Gebäuden mit Wohnraum<br>nach Baujahr, Gebäudetyp, Zahl der Wohnungen, Eigentumsform und Heizungsart .....        | 6  |
| 1.2 Gebäude mit Wohnraum nach Baujahr und Gebäudeart, Gebäudetyp,<br>Zahl der Wohnungen, Eigentumsform und Heizungsart .....                                | 8  |
| 1.3.1 Gebäude mit Wohnraum nach regionaler Einheit und Baujahr, Gebäudeart,<br>Gebäudetyp, Zahl der Wohnungen, Eigentumsform und Heizungsart .....          | 10 |
| 1.3.2 Gebäude mit Wohnraum nach regionaler Einheit und Baujahr, Gebäudeart,<br>Gebäudetyp, Zahl der Wohnungen, Eigentumsform und Heizungsart – in % – ..... | 12 |
| 2.1 Wohnungen in Gebäuden mit Wohnraum nach Art der Nutzung,<br>Fläche der Wohnung, Zahl der Räume und Ausstattung .....                                    | 14 |
| 2.2.1 Wohnungen in Gebäuden mit Wohnraum nach regionaler Einheit und<br>Art der Nutzung, Fläche der Wohnung, Zahl der Räume und Ausstattung .....           | 15 |
| 2.2.2 Wohnungen in Gebäuden mit Wohnraum nach regionaler Einheit und<br>Art der Nutzung, Fläche der Wohnung, Zahl der Räume und Ausstattung – in % – .....  | 16 |
| 3.1 Gebäude- und Wohnungskennzahlen im regionalen Vergleich .....   | 17 |
| 3.2 Weitere Wohnungskennzahlen im regionalen Vergleich .....  | 20 |
| 4.1 Haushalte nach Typ des privaten Haushalts (nach Familien) und Art der Wohnungs-<br>nutzung, Fläche der Wohnung und Zahl der Räume .....                 | 23 |
| 4.2 Haushalte nach Größe des privaten Haushalts und Art der Wohnungsnutzung,<br>Fläche der Wohnung und Zahl der Räume .....                                 | 24 |
| 4.3 Haushalte nach Seniorenstatus des privaten Haushalts und Art der Wohnungsnutzung,<br>Fläche der Wohnung und Zahl der Räume .....                        | 25 |
| Definitionen .....  | 26 |

## Einführung

Der Zensus 2011 ist eine Bevölkerungs-, Gebäude- und Wohnungszählung. Dabei werden – soweit möglich – bereits vorhandene Daten aus Verwaltungsregistern für statistische Zwecke genutzt. Eine Haushaltebefragung auf Stichprobenbasis, eine Vollerhebung aller an Anschriften mit Sonderbereichen lebenden Personen (Wohnheime und Gemeinschaftsunterkünfte) sowie eine postalische Befragung zu Gebäude- und Wohnungsdaten bei den Eigentümerinnen und Eigentümern oder Verwalterinnen und Verwaltern ergänzen und korrigieren die Informationen aus den Registern. Eine traditionelle Volkszählung inklusive einer Gebäude- und Wohnungszählung wurde in den alten Bundesländern letztmalig 1987, in der DDR letztmalig 1981 durchgeführt. Eine Gebäude- und Wohnungszählung fand nach der Wiedervereinigung nur in den neuen Bundesländern im Jahr 1995 statt.

Ziel des Zensus 2011 war zum einen die Ermittlung der amtlichen Einwohnerzahlen zum Stichtag 9. Mai 2011. Zum anderen wurden wichtige Strukturinformationen erhoben, welche eine umfassende Datengrundlage bieten, wie die Menschen in Deutschland leben, wohnen und arbeiten.

Die vorliegende Publikation präsentiert Ergebnisse des Zensus 2011 zu den Themen Gebäude, Wohnungen und Wohnverhältnisse von Haushalten nach Abschluss der Datenaufbereitung.

## Rechtliche Grundlagen

Die rechtlichen Grundlagen des Zensus 2011 bilden

- die Verordnung Europäische Gemeinschaft (EG) Nummer 763/2008 des Europäischen Parlaments und des Rates vom 9. Juli 2008 über Volks- und Wohnungszählungen,
- das Zensusvorbereitungsgesetz (ZensVorbG 2011),
- das Zensusgesetz 2011 (ZensG 2011),
- die Stichprobenverordnung Zensusgesetz 2011 (StichprobenV),
- sowie die jeweiligen landesrechtlichen Regelungen zur Ausführung des ZensG 2011.

Nach § 1 Abs. 1 ZensG 2011 führten die Statistischen Ämter des Bundes und der Länder eine Bevölkerungs-, Gebäude- und Wohnungszählung (Zensus) mit Stand zum 9. Mai 2011 (Berichtszeitpunkt) als Bundesstatistik durch.

Gemäß § 1 Abs. 3 ZensG 2011 dient der Zensus unter anderem der Gewinnung von Grunddaten für das Gesamtsystem der amtlichen Statistik sowie von Strukturdaten über die Bevölkerung als Datengrundlage für vielfältige politische Entscheidungen.

Die nachstehend veröffentlichten Ergebnisse wurden auf Basis folgender Erhebungen und statistischer Verfahren ermittelt:

- Daten aus der Gebäude- und Wohnungszählung (§ 6 ZensG 2011),
- Daten aus der Zusammenführung der Datensätze und Haushaltegenerierung (§ 9 Abs. 3 ZensG 2011).

## Methode

Da es in Deutschland zu Gebäude- und Wohnungsdaten keine flächendeckenden Register gibt, wurden die Angaben zu Gebäuden und Wohnungen durch eine postalische Befragung der Eigentümerinnen und Eigentümer oder Verwalterinnen und Verwalter von Gebäuden und Wohnungen sowie bewohnten Unterkünften gewonnen. Die zum Stichtag 9. Mai 2011 als Vollerhebung durchgeführte Gebäude- und Wohnungszählung liefert Informationen zu Gebäuden mit Wohnraum sowie zu den darin befindlichen Wohnungen. Zu rein gewerblich genutzten Objekten werden keine Informationen angeboten.



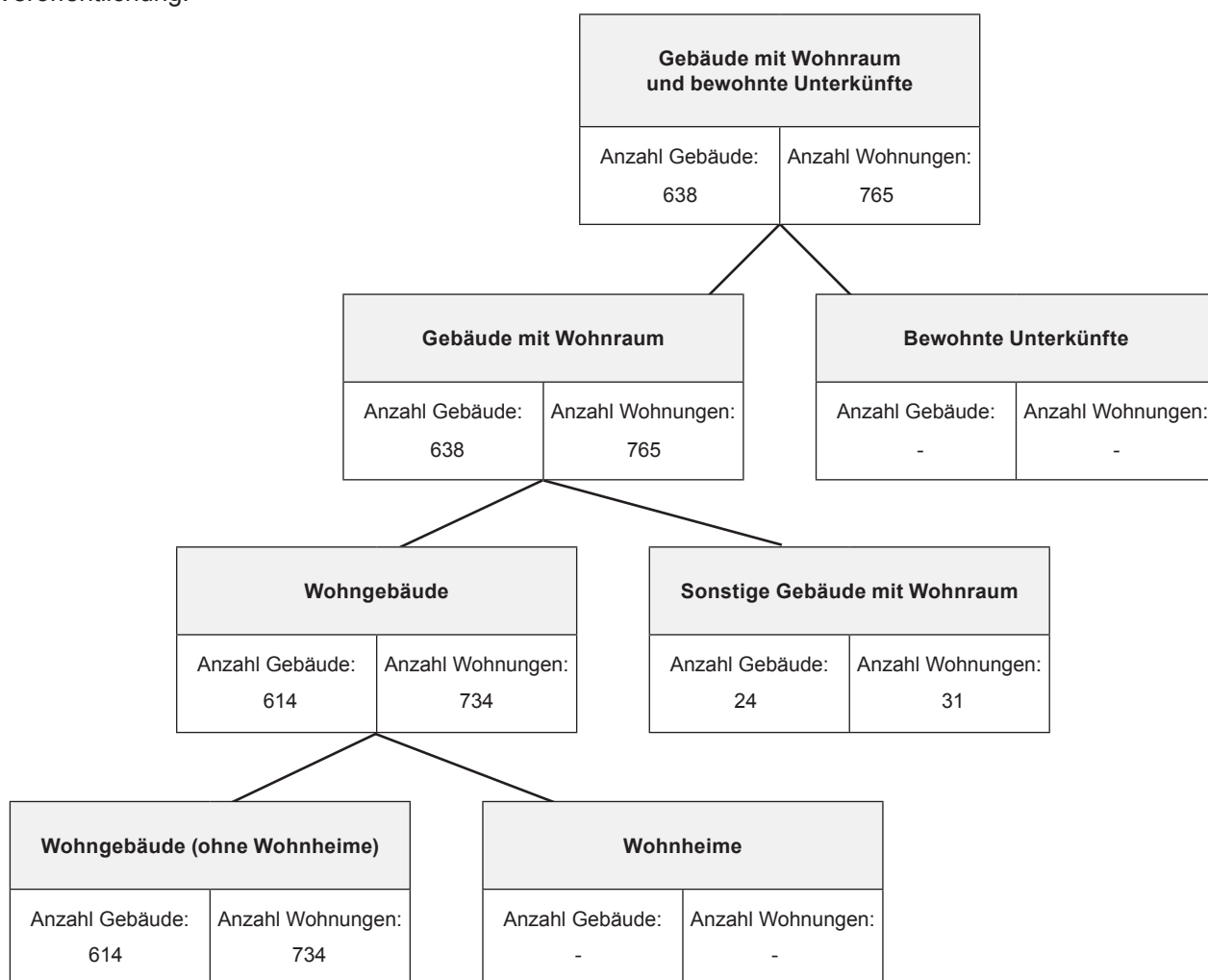
Durch das statistische Verfahren der Haushaltegenerierung stehen nicht nur die gesammelten Informationen zu Bevölkerung, Gebäuden und Wohnungen zur Verfügung, sondern zusätzlich auch Angaben zu Haushalts- und Familienstrukturen. Dabei wurden anschriftenweise Personen zu Haushalten zusammengefasst und den in der Gebäude- und Wohnungszählung erfassten Wohnungen zugeordnet. Die Haushaltegenerierung bildet daher die Wohnhaushalte an einer Anschrift ab. Die Zahl der Haushalte kann von der Zahl der bewohnten Wohnungen abweichen, da ein Haushalt beispielsweise bei Umzügen vorübergehend mehrere Wohnungen nutzen kann.

Bei allen Veröffentlichungen der amtlichen Statistik in Deutschland sind die Einzelangaben der Befragten grundsätzlich geheim zu halten (§ 16 Bundesstatistikgesetz). Bei allen Ergebnisbestandteilen aus Registerauszählungen oder Vollerhebungen des Zensus 2011 erfolgt die Geheimhaltung durch das maschinelle, datenverändernde Verfahren SAFE (Verfahren zur **s**icheren **A**nonymisierung für **E**inzeldaten). Dieses Verfahren stellt sicher, dass bereits vor Erstellung einer Ergebnistabelle kein Datensatz vorhanden ist, welcher Rückschlüsse auf Einzelfälle zulässt.

Weiterführende methodische Informationen zum Zensusmodell und zur Geheimhaltung stehen unter [www.zensus2011.de](http://www.zensus2011.de) zur Verfügung.

## Systematik von Gebäuden und Wohnungen

Im Rahmen des Zensus 2011 werden die Gebäude und Wohnungen nach der Art des Gebäudes in hierarchischen Strukturen abgebildet. Nachstehende Abbildung zeigt die Ergebnisse für die regionale Einheit dieser Veröffentlichung.



Die Ergebnisse zur Gebäude- und Wohnungszählung betrachten ausschließlich Gebäude mit Wohnraum. Bewohnte Unterkünfte bleiben daher für die Ergebnistabellen unberücksichtigt.

## 1.1 Gebäude mit Wohnraum und Wohnungen in Gebäuden mit Wohnraum nach Baujahr, Gebäudetyp, Zahl der Wohnungen, Eigentumsform und Heizungsart

|  | Gebäude mit Wohnraum |           | darunter    |           |
|--|----------------------|-----------|-------------|-----------|
|  | Gebäude              | Wohnungen | Wohngebäude |           |
|  |                      |           | Gebäude     | Wohnungen |
|  | Anzahl               | Anzahl    | Anzahl      | Anzahl    |
| <b>Insgesamt</b>                             |                      |           |             |           |
| Insgesamt                                    | 638                  | 765       | 614         | 734       |
| <b>Baujahr</b>                               |                      |           |             |           |
| Vor 1919                                     | 134                  | 148       | 122         | 136       |
| 1919 - 1948                                  | (57)                 | (60)      | (57)        | (60)      |
| 1949 - 1978                                  | 248                  | 318       | 242         | 308       |
| 1979 - 1986                                  | (69)                 | (84)      | (69)        | (84)      |
| 1987 - 1990                                  | (6)                  | 10        | (6)         | 10        |
| 1991 - 1995                                  | (41)                 | 44        | (41)        | 44        |
| 1996 - 2000                                  | 34                   | 49        | 31          | 43        |
| 2001 - 2004                                  | (12)                 | (12)      | (9)         | (9)       |
| 2005 - 2008                                  | 22                   | 22        | 22          | 22        |
| 2009 und später                              | 15                   | (18)      | 15          | (18)      |
| <b>Gebäudetyp nach Zahl der Wohnungen</b>    |                      |           |             |           |
| Freistehendes Haus Insgesamt                 | 536                  | 637       | 524         | 625       |
| mit 1 Wohnung                                | 450                  | 450       | 438         | 438       |
| mit 2 Wohnungen                              | 76                   | 138       | 76          | 138       |
| mit 3 und mehr Wohnungen                     | 10                   | (49)      | 10          | (49)      |
| Doppelhaushälfte Insgesamt                   | (31)                 | 44        | (31)        | 44        |
| mit 1 Wohnung                                | (22)                 | (22)      | (22)        | (22)      |
| mit 2 Wohnungen                              | 9                    | 16        | 9           | 16        |
| mit 3 und mehr Wohnungen                     | -                    | 6         | -           | 6         |
| Gereihtes Haus Insgesamt                     | 40                   | 46        | 40          | 46        |
| mit 1 Wohnung                                | 34                   | 34        | 34          | 34        |
| mit 2 Wohnungen                              | 3                    | 6         | 3           | 6         |
| mit 3 und mehr Wohnungen                     | 3                    | 6         | 3           | 6         |
| Anderer Gebäudetyp Insgesamt                 | 31                   | 38        | 19          | 19        |
| mit 1 Wohnung                                | 22                   | 22        | 16          | 16        |
| mit 2 Wohnungen                              | 6                    | 10        | 3           | 3         |
| mit 3 und mehr Wohnungen                     | 3                    | 6         | -           | -         |
| <b>Zahl der Wohnungen im Gebäude</b>         |                      |           |             |           |
| 1 Wohnung                                    | 528                  | 528       | 510         | 510       |
| 2 Wohnungen                                  | 94                   | 170       | 91          | 163       |
| 3 - 6 Wohnungen                              | 16                   | (67)      | 13          | (61)      |
| 7 - 12 Wohnungen                             | -                    | -         | -           | -         |
| 13 und mehr Wohnungen                        | -                    | -         | -           | -         |
| <b>Eigentumsform des Gebäudes</b>            |                      |           |             |           |
| Gemeinschaft von Wohnungseigentümern/-innen  | 23                   | 56        | 23          | 49        |
| Privatperson/-en                             | 606                  | 689       | 585         | 668       |
| Wohnungsgenossenschaft                       | -                    | -         | -           | -         |
| Kommune oder kommunales Wohnungsunternehmen  | -                    | -         | -           | -         |
| Privatwirtschaftliches Wohnungsunternehmen   | -                    | -         | -           | -         |
| Anderes privatwirtschaftliches Unternehmen   | 9                    | (20)      | 6           | (17)      |
| Bund oder Land                               | -                    | -         | -           | -         |
| Organisation ohne Erwerbszweck (z.B. Kirche) | -                    | -         | -           | -         |

Noch: 1.1 Gebäude mit Wohnraum und Wohnungen in Gebäuden mit Wohnraum nach Baujahr, Gebäudetyp,  
Zahl der Wohnungen, Eigentumsform und Heizungsart

|  | Gebäude mit Wohnraum |           | darunter    |           |
|--|----------------------|-----------|-------------|-----------|
|  |                      |           | Wohngebäude |           |
|  | Gebäude              | Wohnungen | Gebäude     | Wohnungen |
|  | Anzahl               | Anzahl    | Anzahl      | Anzahl    |
| <b>Heizungsart</b>                               |                      |           |             |           |
| Fernheizung (Fernwärme)                          | 9                    | 9         | 9           | 9         |
| Etagenheizung                                    | 12                   | 15        | 12          | 15        |
| Blockheizung                                     | 3                    | 3         | 3           | 3         |
| Zentralheizung                                   | 481                  | 602       | 460         | 574       |
| Einzel-/Mehrraumöfen (auch Nachtspeicherheizung) | (124)                | (127)     | (121)       | (124)     |
| Keine Heizung im Gebäude oder in den Wohnungen   | 9                    | 9         | 9           | 9         |

Bei den ausgewiesenen Wohnungszahlen sind gewerblich genutzte Wohnungen nicht, Diplomatenwohnungen/Wohnungen ausländischer Streitkräfte nur in der „Insgesamt-Zeile“ berücksichtigt.

Die ausgewiesenen Zahlen zu „Gebäudetyp nach Zahl der Wohnungen“ und „Zahl der Wohnungen im Gebäude“ können Abweichungen zwischen der Anzahl der Gebäude und der entsprechenden Zahl der Wohnungen in diesen Gebäuden aufweisen. Dies ist auf das beim Zensus 2011 eingesetzte Geheimhaltungsverfahren zurückzuführen sowie auf die in den Wohnungsauswertungen nicht berücksichtigten Diplomatenwohnungen/Wohnungen ausländischer Streitkräfte bzw. gewerblich genutzten Wohnungen.

## 1.2 Gebäude mit Wohnraum nach Baujahr und Gebäudeart, Gebäudetyp, Zahl der Wohnungen, Eigentumsform und Heizungsart

|  | Insgesamt | Baujahr (Jahrzwanzigste) |             |             |                 |
|--|-----------|--------------------------|-------------|-------------|-----------------|
|  |           | Vor 1950                 | 1950 - 1969 | 1970 - 1989 | 1990 und später |
|  | Anzahl    | Anzahl                   | Anzahl      | Anzahl      | Anzahl          |
| <b>Insgesamt</b>                             |           |                          |             |             |                 |
| Insgesamt                                    | 638       | 194                      | 135         | 182         | 127             |
| <b>Art des Gebäudes</b>                      |           |                          |             |             |                 |
| Gebäude mit Wohnraum                         | 638       | 194                      | 135         | 182         | 127             |
| Wohngebäude                                  | 614       | (182)                    | (132)       | 179         | (121)           |
| Wohngebäude (ohne Wohnheime)                 | 614       | (182)                    | (132)       | 179         | (121)           |
| Wohnheime                                    | -         | -                        | -           | -           | -               |
| Sonstige Gebäude mit Wohnraum                | 24        | 12                       | 3           | 3           | 6               |
| <b>Gebäudetyp nach Zahl der Wohnungen</b>    |           |                          |             |             |                 |
| Freistehendes Haus Insgesamt                 | 536       | 147                      | (120)       | 167         | (102)           |
| mit 1 Wohnung                                | 450       | 132                      | (101)       | 130         | (87)            |
| mit 2 Wohnungen                              | 76        | 15                       | 19          | 30          | 12              |
| mit 3 und mehr Wohnungen                     | 10        | -                        | -           | 7           | 3               |
| Doppelhaushälfte Insgesamt                   | (31)      | 9                        | 3           | (3)         | (16)            |
| mit 1 Wohnung                                | (22)      | 6                        | -           | 3           | 13              |
| mit 2 Wohnungen                              | 9         | 3                        | 3           | -           | 3               |
| mit 3 und mehr Wohnungen                     | -         | -                        | -           | -           | -               |
| Gereihtes Haus Insgesamt                     | 40        | 25                       | 6           | 6           | 3               |
| mit 1 Wohnung                                | 34        | 19                       | 6           | 6           | 3               |
| mit 2 Wohnungen                              | 3         | 3                        | -           | -           | -               |
| mit 3 und mehr Wohnungen                     | 3         | 3                        | -           | -           | -               |
| Anderer Gebäudetyp Insgesamt                 | 31        | 13                       | 6           | 6           | 6               |
| mit 1 Wohnung                                | 22        | 10                       | 6           | 3           | 3               |
| mit 2 Wohnungen                              | 6         | 3                        | -           | 3           | -               |
| mit 3 und mehr Wohnungen                     | 3         | -                        | -           | -           | 3               |
| <b>Zahl der Wohnungen im Gebäude</b>         |           |                          |             |             |                 |
| 1 Wohnung                                    | 528       | (167)                    | (113)       | 142         | (106)           |
| 2 Wohnungen                                  | 94        | (24)                     | 22          | 33          | 15              |
| 3 - 6 Wohnungen                              | 16        | 3                        | -           | 7           | 6               |
| 7 - 12 Wohnungen                             | -         | -                        | -           | -           | -               |
| 13 und mehr Wohnungen                        | -         | -                        | -           | -           | -               |
| <b>Eigentumsform des Gebäudes</b>            |           |                          |             |             |                 |
| Gemeinschaft von Wohnungseigentümern/-innen  | 23        | 9                        | -           | 14          | -               |
| Privatperson/-en                             | 606       | (182)                    | (129)       | 168         | 127             |
| Wohnungsgenossenschaft                       | -         | -                        | -           | -           | -               |
| Kommune oder kommunales Wohnungsunternehmen  | -         | -                        | -           | -           | -               |
| Privatwirtschaftliches Wohnungsunternehmen   | -         | -                        | -           | -           | -               |
| Anderes privatwirtschaftliches Unternehmen   | 9         | 3                        | 6           | -           | -               |
| Bund oder Land                               | -         | -                        | -           | -           | -               |
| Organisation ohne Erwerbszweck (z.B. Kirche) | -         | -                        | -           | -           | -               |

Noch: 1.2 Gebäude mit Wohnraum nach Baujahr und Gebäudeart, Gebäudetyp, Zahl der Wohnungen,  
Eigentumsform und Heizungsart

|   | Insgesamt | Baujahr (Jahrzwanzigste) |             |             |                 |
|---|-----------|--------------------------|-------------|-------------|-----------------|
|   |           | Vor 1950                 | 1950 - 1969 | 1970 - 1989 | 1990 und später |
|   | Anzahl    | Anzahl                   | Anzahl      | Anzahl      | Anzahl          |
| <b>Heizungsart</b>                                  |           |                          |             |             |                 |
| Fernheizung (Fernwärme)                             | 9         | -                        | -           | -           | 9               |
| Etagenheizung                                       | 12        | 3                        | -           | 9           | -               |
| Blockheizung  | 3         | -                        | -           | 3           | -               |
| Zentralheizung                                      | 481       | (132)                    | 114         | 126         | (109)           |
| Einzel-/Mehrraumöfen (auch<br>Nachtspeicherheizung) | (124)     | (50)                     | 21          | 44          | 9               |
| Keine Heizung im Gebäude oder in<br>den Wohnungen   | 9         | 9                        | -           | -           | -               |

## 1.3.1 Gebäude mit Wohnraum nach regionaler Einheit und Baujahr, Gebäudeart, Gebäudetyp, Zahl der Wohnungen, Eigentumsform und Heizungsart

|   | Gebäude |                             |                       |                 |             |
|---|---------|-----------------------------|-----------------------|-----------------|-------------|
|   | Üxheim  | Verbandsgemeinde Hillesheim | Landkreis Vulkaneifel | Rheinland-Pfalz | Deutschland |
|   | Anzahl  | Anzahl                      | Anzahl                | Anzahl          | Anzahl      |
| <b>Insgesamt</b>                          |         |                             |                       |                 |             |
| Insgesamt                                 | 638     | 3 475                       | 23 720                | 1 183 475       | 18 922 618  |
| <b>Baujahr</b>                            |         |                             |                       |                 |             |
| Vor 1919                                  | 134     | 675                         | 3 744                 | 181 833         | 2 655 042   |
| 1919 - 1948                               | (57)    | 305                         | 2 215                 | 123 453         | 2 307 543   |
| 1949 - 1978                               | 248     | 1 146                       | 9 290                 | 462 714         | 7 188 157   |
| 1979 - 1986                               | (69)    | 368                         | 2 600                 | 120 331         | 1 828 250   |
| 1987 - 1990                               | (6)     | (124)                       | 817                   | 47 821          | 736 588     |
| 1991 - 1995                               | (41)    | (220)                       | 1 365                 | 69 320          | 1 153 484   |
| 1996 - 2000                               | 34      | 324                         | 1 782                 | 79 166          | 1 434 704   |
| 2001 - 2004                               | (12)    | 149                         | 982                   | 47 349          | 790 074     |
| 2005 - 2008                               | 22      | (131)                       | 669                   | 36 981          | 594 658     |
| 2009 und später                           | 15      | 33                          | 256                   | 14 507          | 234 118     |
| <b>Art des Gebäudes</b>                   |         |                             |                       |                 |             |
| Gebäude mit Wohnraum                      | 638     | 3 475                       | 23 720                | 1 183 475       | 18 922 618  |
| Wohngebäude                               | 614     | 3 346                       | 22 800                | 1 140 000       | 18 259 360  |
| Wohngebäude (ohne Wohnheime)              | 614     | 3 346                       | 22 794                | 1 139 024       | 18 239 634  |
| Wohnheime                                 | -       | -                           | 6                     | 976             | 19 726      |
| Sonstige Gebäude mit Wohnraum             | 24      | 129                         | 920                   | 43 475          | 663 258     |
| <b>Gebäudetyp nach Zahl der Wohnungen</b> |         |                             |                       |                 |             |
| Freistehendes Haus Insgesamt              | 536     | 2 783                       | 18 981                | 813 645         | 11 670 098  |
| mit 1 Wohnung                             | 450     | 2 244                       | 14 970                | 597 607         | 7 865 099   |
| mit 2 Wohnungen                           | 76      | 405                         | 2 930                 | 143 967         | 2 363 400   |
| mit 3 und mehr Wohnungen                  | 10      | 134                         | 1 081                 | 72 071          | 1 441 599   |
| Doppelhaushälfte Insgesamt                | (31)    | 261                         | 1 714                 | 131 807         | 2 767 712   |
| mit 1 Wohnung                             | (22)    | 191                         | 1 270                 | 93 446          | 1 961 269   |
| mit 2 Wohnungen                           | 9       | (48)                        | 301                   | 21 364          | 424 662     |
| mit 3 und mehr Wohnungen                  | -       | 22                          | 143                   | 16 997          | 381 781     |
| Gereihtes Haus Insgesamt                  | 40      | 278                         | 1 896                 | 187 370         | 3 714 711   |
| mit 1 Wohnung                             | 34      | 200                         | 1 400                 | 119 829         | 2 093 366   |
| mit 2 Wohnungen                           | 3       | 47                          | 270                   | 22 255          | 311 332     |
| mit 3 und mehr Wohnungen                  | 3       | 31                          | 226                   | 45 286          | 1 310 013   |
| Anderer Gebäudetyp Insgesamt              | 31      | 153                         | 1 129                 | 50 653          | 770 097     |
| mit 1 Wohnung                             | 22      | 125                         | 857                   | 33 076          | 419 909     |
| mit 2 Wohnungen                           | 6       | 12                          | (175)                 | 7 730           | 130 258     |
| mit 3 und mehr Wohnungen                  | 3       | 16                          | 97                    | 9 847           | 219 930     |
| <b>Zahl der Wohnungen im Gebäude</b>      |         |                             |                       |                 |             |
| 1 Wohnung                                 | 528     | 2 760                       | 18 497                | 843 958         | 12 339 643  |
| 2 Wohnungen                               | 94      | 512                         | 3 676                 | 195 316         | 3 229 652   |
| 3 - 6 Wohnungen                           | 16      | 197                         | 1 418                 | 114 928         | 2 251 854   |
| 7 - 12 Wohnungen                          | -       | 3                           | 97                    | 23 254          | 882 631     |
| 13 und mehr Wohnungen                     | -       | 3                           | (32)                  | 6 019           | 218 838     |

Noch: 1.3.1 Gebäude mit Wohnraum nach regionaler Einheit und Baujahr, Gebäudeart, Gebäudetyp, Zahl der Wohnungen, Eigentumsform und Heizungsart

|  | Gebäude |                             |                       |                 |             |
|--|---------|-----------------------------|-----------------------|-----------------|-------------|
|  | Üxheim  | Verbandsgemeinde Hillesheim | Landkreis Vulkaneifel | Rheinland-Pfalz | Deutschland |
|  | Anzahl  | Anzahl                      | Anzahl                | Anzahl          | Anzahl      |
| <b>Eigentumsform des Gebäudes</b>                |         |                             |                       |                 |             |
| Gemeinschaft von Wohnungseigentümern/-innen      | 23      | 182                         | 1 132                 | 88 519          | 1 767 017   |
| Privatperson/-en                                 | 606     | 3 263                       | 22 381                | 1 060 228       | 15 968 275  |
| Wohnungsgenossenschaft                           | -       | -                           | -                     | 3 425           | 288 767     |
| Kommune oder kommunales Wohnungsunternehmen      | -       | -                           | 48                    | 12 683          | 332 089     |
| Privatwirtschaftliches Wohnungsunternehmen       | -       | 3                           | 47                    | 8 438           | 316 086     |
| Anderes privatwirtschaftliches Unternehmen       | 9       | 18                          | 59                    | 4 760           | 131 832     |
| Bund oder Land                                   | -       | -                           | 3                     | 1 109           | 44 215      |
| Organisation ohne Erwerbszweck (z.B. Kirche)     | -       | 9                           | 50                    | 4 313           | 74 337      |
| <b>Heizungsart</b>                               |         |                             |                       |                 |             |
| Fernheizung (Fernwärme)                          | 9       | 53                          | 317                   | 28 315          | 1 020 473   |
| Etagenheizung                                    | 12      | 67                          | 447                   | 69 769          | 1 218 091   |
| Blockheizung                                     | 3       | 18                          | (89)                  | 5 500           | 186 429     |
| Zentralheizung                                   | 481     | 2 762                       | 18 994                | 964 750         | 14 951 706  |
| Einzel-/Mehrraumöfen (auch Nachtspeicherheizung) | (124)   | 534                         | 3 512                 | 103 185         | 1 435 746   |
| Keine Heizung im Gebäude oder in den Wohnungen   | 9       | (41)                        | 361                   | 11 956          | 110 173     |

## 1.3.2 Gebäude mit Wohnraum nach regionaler Einheit und Baujahr, Gebäudeart, Gebäudetyp, Zahl der Wohnungen, Eigentumsform und Heizungsart -in %-

|   | Gebäude |                             |                       |                 |             |
|---|---------|-----------------------------|-----------------------|-----------------|-------------|
|   | Üxheim  | Verbandsgemeinde Hillesheim | Landkreis Vulkaneifel | Rheinland-Pfalz | Deutschland |
|   | %       | %                           | %                     | %               | %           |
| <b>Baujahr</b>                            |         |                             |                       |                 |             |
| Vor 1919                                  | 21,0    | 19,4                        | 15,8                  | 15,4            | 14,0        |
| 1919 - 1948                               | (8,9)   | 8,8                         | 9,3                   | 10,4            | 12,2        |
| 1949 - 1978                               | 38,9    | 33,0                        | 39,2                  | 39,1            | 38,0        |
| 1979 - 1986                               | (10,8)  | 10,6                        | 11,0                  | 10,2            | 9,7         |
| 1987 - 1990                               | (0,9)   | (3,6)                       | 3,4                   | 4,0             | 3,9         |
| 1991 - 1995                               | (6,4)   | (6,3)                       | 5,8                   | 5,9             | 6,1         |
| 1996 - 2000                               | 5,3     | 9,3                         | 7,5                   | 6,7             | 7,6         |
| 2001 - 2004                               | (1,9)   | 4,3                         | 4,1                   | 4,0             | 4,2         |
| 2005 - 2008                               | 3,4     | (3,8)                       | 2,8                   | 3,1             | 3,1         |
| 2009 und später                           | 2,4     | 0,9                         | 1,1                   | 1,2             | 1,2         |
| <b>Art des Gebäudes</b>                   |         |                             |                       |                 |             |
| Gebäude mit Wohnraum                      | 100,0   | 100,0                       | 100,0                 | 100,0           | 100,0       |
| Wohngebäude                               | 96,2    | 96,3                        | 96,1                  | 96,3            | 96,5        |
| Wohngebäude (ohne Wohnheime)              | 96,2    | 96,3                        | 96,1                  | 96,2            | 96,4        |
| Wohnheime                                 | -       | -                           | 0,0                   | 0,1             | 0,1         |
| Sonstige Gebäude mit Wohnraum             | 3,8     | 3,7                         | 3,9                   | 3,7             | 3,5         |
| <b>Gebäudetyp nach Zahl der Wohnungen</b> |         |                             |                       |                 |             |
| Freistehendes Haus Insgesamt              | 84,0    | 80,1                        | 80,0                  | 68,8            | 61,7        |
| mit 1 Wohnung                             | 70,5    | 64,6                        | 63,1                  | 50,5            | 41,6        |
| mit 2 Wohnungen                           | 11,9    | 11,7                        | 12,4                  | 12,2            | 12,5        |
| mit 3 und mehr Wohnungen                  | 1,6     | 3,9                         | 4,6                   | 6,1             | 7,6         |
| Doppelhaushälfte Insgesamt                | (4,9)   | 7,5                         | 7,2                   | 11,1            | 14,6        |
| mit 1 Wohnung                             | (3,4)   | 5,5                         | 5,4                   | 7,9             | 10,4        |
| mit 2 Wohnungen                           | 1,4     | (1,4)                       | 1,3                   | 1,8             | 2,2         |
| mit 3 und mehr Wohnungen                  | -       | 0,6                         | 0,6                   | 1,4             | 2,0         |
| Gereihtes Haus Insgesamt                  | 6,3     | 8,0                         | 8,0                   | 15,8            | 19,6        |
| mit 1 Wohnung                             | 5,3     | 5,8                         | 5,9                   | 10,1            | 11,1        |
| mit 2 Wohnungen                           | 0,5     | 1,4                         | 1,1                   | 1,9             | 1,6         |
| mit 3 und mehr Wohnungen                  | 0,5     | 0,9                         | 1,0                   | 3,8             | 6,9         |
| Anderer Gebäudetyp Insgesamt              | 4,9     | 4,4                         | 4,8                   | 4,3             | 4,1         |
| mit 1 Wohnung                             | 3,4     | 3,6                         | 3,6                   | 2,8             | 2,2         |
| mit 2 Wohnungen                           | 0,9     | 0,3                         | (0,7)                 | 0,7             | 0,7         |
| mit 3 und mehr Wohnungen                  | 0,5     | 0,5                         | 0,4                   | 0,8             | 1,2         |
| <b>Zahl der Wohnungen im Gebäude</b>      |         |                             |                       |                 |             |
| 1 Wohnung                                 | 82,8    | 79,4                        | 78,0                  | 71,3            | 65,2        |
| 2 Wohnungen                               | 14,7    | 14,7                        | 15,5                  | 16,5            | 17,1        |
| 3 - 6 Wohnungen                           | 2,5     | 5,7                         | 6,0                   | 9,7             | 11,9        |
| 7 - 12 Wohnungen                          | -       | 0,1                         | 0,4                   | 2,0             | 4,7         |
| 13 und mehr Wohnungen                     | -       | 0,1                         | (0,1)                 | 0,5             | 1,2         |



Noch: 1.3.2 Gebäude mit Wohnraum nach regionaler Einheit und Baujahr, Gebäudeart, Gebäudetyp, Zahl der Wohnungen, Eigentumsform und Heizungsart -in %-

|  | Gebäude |                             |                       |                 |             |
|--|---------|-----------------------------|-----------------------|-----------------|-------------|
|  | Üxheim  | Verbandsgemeinde Hillesheim | Landkreis Vulkaneifel | Rheinland-Pfalz | Deutschland |
|  | %       | %                           | %                     | %               | %           |
| <b>Eigentumsform des Gebäudes</b>                |         |                             |                       |                 |             |
| Gemeinschaft von Wohnungseigentümern/-innen      | 3,6     | 5,2                         | 4,8                   | 7,5             | 9,3         |
| Privatperson/-en                                 | 95,0    | 93,9                        | 94,4                  | 89,6            | 84,4        |
| Wohnungsgenossenschaft                           | -       | -                           | -                     | 0,3             | 1,5         |
| Kommune oder kommunales Wohnungsunternehmen      | -       | -                           | 0,2                   | 1,1             | 1,8         |
| Privatwirtschaftliches Wohnungsunternehmen       | -       | 0,1                         | 0,2                   | 0,7             | 1,7         |
| Anderes privatwirtschaftliches Unternehmen       | 1,4     | 0,5                         | 0,2                   | 0,4             | 0,7         |
| Bund oder Land                                   | -       | -                           | 0,0                   | 0,1             | 0,2         |
| Organisation ohne Erwerbszweck (z.B. Kirche)     | -       | 0,3                         | 0,2                   | 0,4             | 0,4         |
| <b>Heizungsart</b>                               |         |                             |                       |                 |             |
| Fernheizung (Fernwärme)                          | 1,4     | 1,5                         | 1,3                   | 2,4             | 5,4         |
| Etagenheizung                                    | 1,9     | 1,9                         | 1,9                   | 5,9             | 6,4         |
| Blockheizung                                     | 0,5     | 0,5                         | (0,4)                 | 0,5             | 1,0         |
| Zentralheizung                                   | 75,4    | 79,5                        | 80,1                  | 81,5            | 79,0        |
| Einzel-/Mehrraumöfen (auch Nachtspeicherheizung) | (19,4)  | 15,4                        | 14,8                  | 8,7             | 7,6         |
| Keine Heizung im Gebäude oder in den Wohnungen   | 1,4     | (1,2)                       | 1,5                   | 1,0             | 0,6         |

Die relativen Ergebnisse beziehen sich auf die Gesamtzahl der Gebäude der jeweiligen regionalen Einheit je betrachtetem Gebäudemerkmal.

Die relativen Werte wurden durch Division von Ergebnissen nach Durchführung der Geheimhaltung errechnet.

## 2.1 Wohnungen in Gebäuden mit Wohnraum nach Art der Nutzung, Fläche der Wohnung, Zahl der Räume und Ausstattung

|  | Wohnungen in Gebäuden mit Wohnraum | davon                     |   |                         |  |
|--|------------------------------------|---------------------------|---|-------------------------|--|
|  |                                    | Wohnungen in Wohngebäuden | davon                                       |                         | Wohnungen in Sonstigen Gebäuden mit Wohnraum |
|  |                                    |                           | Wohnungen in Wohngebäuden (keine Wohnheime) | Wohnungen in Wohnheimen |  |
|  | Anzahl                             | Anzahl                    | Anzahl                                      | Anzahl                  | Anzahl                                       |
| <b>Insgesamt</b>                               |                                    |                           |   |                         |  |
| Insgesamt                                      | 765                                | 734                       | 734   | -                       | 31   |
| <b>Art der Wohnungsnutzung</b>                 |                                    |                           |   |                         |  |
| Von Eigentümer/-in bewohnt                     | 529                                | 514                       | 514   | -                       | 15   |
| Zu Wohnzwecken vermietet (auch mietfrei)       | (158)                              | (146)                     | (146)                                       | -                       | 12   |
| Ferien- und Freizeitwohnung                    | (32)                               | (32)                      | (32)  | -                       | -  |
| Leer stehend                                   | (46)                               | (42)                      | (42)  | -                       | 4  |
| <b>Fläche der Wohnung in m²</b>                |                                    |                           |   |                         |  |
| Unter 40                                       | 3                                  | 3                         | 3   | -                       | -  |
| 40 - 59  | (45)                               | (45)                      | (45)  | -                       | -  |
| 60 - 79  | 84                                 | 81                        | 81  | -                       | 3  |
| 80 - 99  | (113)                              | (110)                     | (110)                                       | -                       | 3  |
| 100 - 119                                      | (141)                              | (137)                     | (137)                                       | -                       | 4  |
| 120 - 139                                      | 169                                | 160                       | 160   | -                       | 9  |
| 140 - 159                                      | 100                                | 100                       | 100   | -                       | -  |
| 160 - 179                                      | 43                                 | 40                        | 40  | -                       | 3  |
| 180 - 199                                      | 27                                 | 27                        | 27  | -                       | -  |
| 200 und mehr                                   | 40                                 | 31                        | 31  | -                       | 9  |
| <b>Zahl der Räume</b>                          |                                    |                           |   |                         |  |
| 1 Raum   | -                                  | -                         | -   | -                       | -  |
| 2 Räume  | 23                                 | 23                        | 23  | -                       | -  |
| 3 Räume  | 64                                 | 64                        | 64  | -                       | -  |
| 4 Räume  | 116                                | 106                       | 106   | -                       | 10   |
| 5 Räume  | 141                                | 129                       | 129   | -                       | 12   |
| 6 Räume  | (167)                              | (164)                     | (164)                                       | -                       | 3  |
| 7 und mehr Räume                               | 254                                | 248                       | 248   | -                       | 6  |
| <b>Ausstattung der Wohnung</b>                 |                                    |                           |   |                         |  |
| Badewanne/Dusche und WC vorhanden              | 755                                | 724                       | 724   | -                       | 31   |
| Badewanne/Dusche und WC nicht vorhanden        | 3                                  | 3                         | 3   | -                       | -  |
| Badewanne/Dusche vorhanden, WC nicht vorhanden | -                                  | -                         | -   | -                       | -  |
| Badewanne/Dusche nicht vorhanden, WC vorhanden | 7                                  | 7                         | 7   | -                       | -  |

Bei den ausgewiesenen Wohnungszahlen sind gewerblich genutzte Wohnungen nicht, Diplomatenwohnungen/Wohnungen ausländischer Streitkräfte nur in der „Insgesamt-Zeile“ berücksichtigt.

## 2.2.1 Wohnungen in Gebäuden mit Wohnraum nach regionaler Einheit und Art der Nutzung, Fläche der Wohnung, Zahl der Räume und Ausstattung

|  | Wohnungen |                             |                       |                 |             |
|--|-----------|-----------------------------|-----------------------|-----------------|-------------|
|  | Üxheim    | Verbandsgemeinde Hillesheim | Landkreis Vulkaneifel | Rheinland-Pfalz | Deutschland |
|  | Anzahl    | Anzahl                      | Anzahl                | Anzahl          | Anzahl      |
| <b>Insgesamt</b>                               |           |                             |                       |                 |             |
| Insgesamt                                      | 765       | 4 498                       | 31 880                | 2 010 559       | 40 563 320  |
| <b>Art der Wohnungsnutzung</b>                 |           |                             |                       |                 |             |
| Von Eigentümer/-in bewohnt                     | 529       | 2 845                       | 19 431                | 1 056 986       | 17 292 029  |
| Zu Wohnzwecken vermietet (auch mietfrei)       | (158)     | 1 294                       | 9 426                 | 841 958         | 21 199 913  |
| Ferien- und Freizeitwohnung                    | (32)      | 177                         | 1 486                 | 14 906          | 224 529     |
| Leer stehend                                   | (46)      | 178                         | 1 533                 | 89 040          | 1 828 846   |
| <b>Fläche der Wohnung in m²</b>                |           |                             |                       |                 |             |
| Unter 40                                       | 3         | 45                          | 471                   | 79 051          | 2 177 061   |
| 40 - 59  | (45)      | 269                         | 2 492                 | 219 658         | 7 288 734   |
| 60 - 79  | 84        | 574                         | 4 570                 | 368 640         | 9 663 142   |
| 80 - 99  | (113)     | 767                         | 5 625                 | 363 190         | 6 987 435   |
| 100 - 119                                      | (141)     | 778                         | 5 122                 | 281 553         | 4 913 194   |
| 120 - 139                                      | 169       | 858                         | 5 754                 | 282 169         | 4 211 779   |
| 140 - 159                                      | 100       | 579                         | 3 526                 | 181 337         | 2 394 089   |
| 160 - 179                                      | 43        | (284)                       | 1 782                 | 86 315          | 1 117 240   |
| 180 - 199                                      | 27        | 139                         | 953                   | 53 728          | 686 793     |
| 200 und mehr                                   | 40        | 201                         | 1 581                 | 87 249          | 1 105 850   |
| <b>Zahl der Räume</b>                          |           |                             |                       |                 |             |
| 1 Raum   | -         | (22)                        | 290                   | 56 146          | 1 306 117   |
| 2 Räume  | 23        | (180)                       | 1 524                 | 130 279         | 3 735 658   |
| 3 Räume  | 64        | 467                         | 3 899                 | 335 419         | 8 890 843   |
| 4 Räume  | 116       | 768                         | 5 534                 | 436 277         | 10 410 969  |
| 5 Räume  | 141       | 887                         | 5 864                 | 364 352         | 6 855 418   |
| 6 Räume  | (167)     | 900                         | 6 002                 | 292 471         | 4 406 792   |
| 7 und mehr Räume                               | 254       | 1 270                       | 8 763                 | 387 946         | 4 939 520   |
| <b>Ausstattung der Wohnung</b>                 |           |                             |                       |                 |             |
| Badewanne/Dusche und WC vorhanden              | 755       | 4 450                       | 31 595                | 1 970 139       | 39 916 059  |
| Badewanne/Dusche und WC nicht vorhanden        | 3         | (18)                        | (99)                  | 6 506           | 308 371     |
| Badewanne/Dusche vorhanden, WC nicht vorhanden | -         | -                           | (37)                  | 4 165           | 104 585     |
| Badewanne/Dusche nicht vorhanden, WC vorhanden | 7         | 26                          | (145)                 | 22 080          | 216 302     |

Bei den ausgewiesenen Wohnungszahlen sind gewerblich genutzte Wohnungen nicht, Diplomatenwohnungen/Wohnungen ausländischer Streitkräfte nur in der „Insgesamt-Zeile“ berücksichtigt.

## 2.2.2 Wohnungen in Gebäuden mit Wohnraum nach regionaler Einheit und Art der Nutzung, Fläche der Wohnung, Zahl der Räume und Ausstattung -in %-

|  | Wohnungen |                             |                       |                 |             |
|--|-----------|-----------------------------|-----------------------|-----------------|-------------|
|  | Üxheim    | Verbandsgemeinde Hillesheim | Landkreis Vulkaneifel | Rheinland-Pfalz | Deutschland |
|  | %         | %                           | %                     | %               | %           |
| <b>Art der Wohnungsnutzung</b>                 |           |                             |                       |                 |             |
| Von Eigentümer/-in bewohnt                     | 69,2      | 63,3                        | 61,0                  | 52,8            | 42,6        |
| Zu Wohnzwecken vermietet (auch mietfrei)       | (20,7)    | 28,8                        | 29,6                  | 42,0            | 52,3        |
| Ferien- und Freizeitwohnung                    | (4,2)     | 3,9                         | 4,7                   | 0,7             | 0,6         |
| Leer stehend                                   | (6,0)     | 4,0                         | 4,8                   | 4,4             | 4,5         |
| <b>Fläche der Wohnung in m²</b>                |           |                             |                       |                 |             |
| Unter 40                                       | 0,4       | 1,0                         | 1,5                   | 3,9             | 5,4         |
| 40 - 59  | (5,9)     | 6,0                         | 7,8                   | 11,0            | 18,0        |
| 60 - 79  | 11,0      | 12,8                        | 14,3                  | 18,4            | 23,8        |
| 80 - 99  | (14,8)    | 17,1                        | 17,6                  | 18,1            | 17,2        |
| 100 - 119                                      | (18,4)    | 17,3                        | 16,1                  | 14,1            | 12,1        |
| 120 - 139                                      | 22,1      | 19,1                        | 18,1                  | 14,1            | 10,4        |
| 140 - 159                                      | 13,1      | 12,9                        | 11,1                  | 9,1             | 5,9         |
| 160 - 179                                      | 5,6       | (6,3)                       | 5,6                   | 4,3             | 2,8         |
| 180 - 199                                      | 3,5       | 3,1                         | 3,0                   | 2,7             | 1,7         |
| 200 und mehr                                   | 5,2       | 4,5                         | 5,0                   | 4,4             | 2,7         |
| <b>Zahl der Räume</b>                          |           |                             |                       |                 |             |
| 1 Raum   | -         | (0,5)                       | 0,9                   | 2,8             | 3,2         |
| 2 Räume  | 3,0       | (4,0)                       | 4,8                   | 6,5             | 9,2         |
| 3 Räume  | 8,4       | 10,4                        | 12,2                  | 16,7            | 21,9        |
| 4 Räume  | 15,2      | 17,1                        | 17,4                  | 21,8            | 25,7        |
| 5 Räume  | 18,4      | 19,7                        | 18,4                  | 18,2            | 16,9        |
| 6 Räume  | (21,8)    | 20,0                        | 18,8                  | 14,6            | 10,9        |
| 7 und mehr Räume                               | 33,2      | 28,3                        | 27,5                  | 19,4            | 12,2        |
| <b>Ausstattung der Wohnung</b>                 |           |                             |                       |                 |             |
| Badewanne/Dusche und WC vorhanden              | 98,7      | 99,0                        | 99,1                  | 98,4            | 98,4        |
| Badewanne/Dusche und WC nicht vorhanden        | 0,4       | (0,4)                       | (0,3)                 | 0,3             | 0,8         |
| Badewanne/Dusche vorhanden, WC nicht vorhanden | -         | -                           | (0,1)                 | 0,2             | 0,3         |
| Badewanne/Dusche nicht vorhanden, WC vorhanden | 0,9       | 0,6                         | (0,5)                 | 1,1             | 0,5         |

Bei den ausgewiesenen Wohnungszahlen sind gewerblich genutzte Wohnungen, Diplomatenwohnungen/Wohnungen ausländischer Streitkräfte nicht berücksichtigt.

Die relativen Ergebnisse beziehen sich auf die Gesamtzahl der Gebäude der jeweiligen regionalen Einheit je betrachtetem Gebäudemerkmal.

Die relativen Werte wurden durch Division von Ergebnissen nach Durchführung der Geheimhaltung errechnet.

## 3.1 Gebäude- und Wohnungskennzahlen im regionalen Vergleich

| Gebiet                      | Kennzahlen für Gebäude und Wohnungen |  |   |
|-----------------------------|--------------------------------------|--|---|
|                             | Eigentümerquote<br>(Wohnungen)       | Durchschnittliche<br>Wohnungsgröße in m² | Durchschnittliche Anzahl<br>der Wohnungen je<br>Wohngebäude |
|                             | %                                    | m²                                       | Anzahl  |
| Verbandsgemeinde Daun       | 66                                   | 111                                      | 1   |
| Betteldorf                  | .                                    | .  | 1   |
| Bleckhausen                 | .                                    | .  | 1   |
| Brockscheid                 | .                                    | .  | 1   |
| Darscheid                   | .                                    | .  | 1   |
| Daun, Stadt                 | 51                                   | 105                                      | 2   |
| Demerath                    | .                                    | .  | 1   |
| Deudesfeld                  | .                                    | .  | 1   |
| Dockweiler                  | .                                    | .  | 1   |
| Dreis-Brück                 | 77                                   | 119                                      | 1   |
| Ellscheid                   | 78                                   | .  | 1   |
| Gefell                      | .                                    | .  | 1   |
| Gillenfeld                  | 66                                   | .  | 1   |
| Hinterweiler                | .                                    | 126                                      | 1   |
| Hörscheid                   | .                                    | .  | 1   |
| Immerath                    | .                                    | .  | 1   |
| Kirchweiler                 | .                                    | .  | 1   |
| Kradenbach                  | .                                    | .  | 1   |
| Mehren                      | 62                                   | 113                                      | 1   |
| Meisburg                    | .                                    | .  | 1   |
| Mückeln                     | 76                                   | .  | 1   |
| Nerdlen                     | .                                    | .  | 1   |
| Niederstadtfeld             | .                                    | .  | 1   |
| Oberstadtfeld               | .                                    | .  | 1   |
| Sarmersbach                 | .                                    | .  | 1   |
| Saxler                      | .                                    | .  | 1   |
| Schalkenmehren              | .                                    | .  | 1   |
| Schutz                      | .                                    | .  | 1   |
| Schönbach                   | .                                    | .  | 1   |
| Steineberg                  | .                                    | .  | 1   |
| Steiningen                  | .                                    | .  | 1   |
| Strohn                      | .                                    | .  | 1   |
| Strotzbüsch                 | .                                    | 110                                      | 1   |
| Udler                       | .                                    | .  | 1   |
| Utzerath                    | 86                                   | .  | 1   |
| Wallenborn                  | .                                    | .  | 1   |
| Weidenbach                  | .                                    | .  | 1   |
| Winkel (Eifel)              | .                                    | .  | 1   |
| Üdersdorf                   | 74                                   | .  | 1   |
| Verbandsgemeinde Gerolstein | 67                                   | 110                                      | 1   |
| Berlingen                   | .                                    | .  | 1   |
| Birresborn                  | .                                    | .  | 1   |
| Densborn                    | .                                    | 114                                      | 1   |
| Duppach                     | .                                    | .  | 1   |
| Gerolstein, Stadt           | 59                                   | 108                                      | 1   |
| Hohenfels-Essingen          | .                                    | .  | 1   |
| Kalenborn-Scheuern          | .                                    | .  | 1   |
| Kopp                        | .                                    | .  | 1   |
| Mürtenbach                  | .                                    | .  | 1   |
| Neroth                      | .                                    | .  | 1   |
| Pelm                        | .                                    | .  | 1   |

## Noch: 3.1 Gebäude- und Wohnungskennzahlen im regionalen Vergleich

| Gebiet                             | Kennzahlen für Gebäude und Wohnungen |  |   |
|------------------------------------|--------------------------------------|--|---|
|                                    | Eigentümerquote<br>(Wohnungen)       | Durchschnittliche<br>Wohnungsgröße in m² | Durchschnittliche Anzahl<br>der Wohnungen je<br>Wohngebäude |
|                                    | %                                    | m²                                       | Anzahl  |
| Rockeskyll                         | .                                    | 114                                      | 1   |
| Salm                               | .                                    | .  | 1   |
| <b>Verbandsgemeinde Hillesheim</b> | <b>70</b>                            | <b>115</b>                               | <b>1</b>  |
| Basberg                            | .                                    | .  | 1   |
| Berndorf                           | .                                    | .  | 1   |
| Dohm-Lammersdorf                   | .                                    | .  | 1   |
| Hillesheim, Stadt                  | 57                                   | .  | 2   |
| Kerpen (Eifel)                     | .                                    | .  | 1   |
| Nohn                               | .                                    | .  | 1   |
| Oberbettingen                      | .                                    | .  | 1   |
| Oberehe-Stroheich                  | .                                    | .  | 1   |
| Walsdorf                           | .                                    | .  | 1   |
| Wiesbaum                           | .                                    | .  | 1   |
| <b>Üxheim</b>                      | .                                    | .  | 1   |
| <b>Verbandsgemeinde Kelberg</b>    | <b>74</b>                            | .  | <b>1</b>  |
| Arbach                             | .                                    | .  | 1   |
| Beinhausen                         | .                                    | .  | 1   |
| Bereborn                           | .                                    | .  | 1   |
| Berenbach                          | .                                    | .  | 1   |
| Bodenbach                          | .                                    | 122                                      | 1   |
| Bongard                            | .                                    | 116                                      | 1   |
| Borler                             | .                                    | .  | 1   |
| Boxberg                            | .                                    | .  | 1   |
| Brücktal                           | .                                    | .  | 2   |
| Drees                              | .                                    | .  | 1   |
| Gelenberg                          | 87                                   | 128                                      | 1   |
| Gunderath                          | .                                    | .  | 1   |
| Horperath                          | .                                    | .  | 1   |
| Höchstberg                         | .                                    | .  | 1   |
| Hörschhausen                       | .                                    | .  | 1   |
| Kaperich                           | .                                    | .  | 1   |
| Katzwinkel                         | 87                                   | .  | 1   |
| Kelberg                            | 65                                   | 119                                      | 1   |
| Kirsbach                           | .                                    | .  | 1   |
| Kolverath                          | .                                    | .  | 1   |
| Kötterichen                        | .                                    | 114                                      | 1   |
| Lirstal                            | .                                    | 100                                      | 1   |
| Mannebach                          | .                                    | .  | 1   |
| Mosbruch                           | 90                                   | .  | 1   |
| Neichen                            | .                                    | .  | 1   |
| Nitz                               | .                                    | .  | 2   |
| Oberelz                            | .                                    | .  | 1   |
| Reimerath                          | .                                    | .  | 1   |
| Retterath                          | .                                    | .  | 1   |
| Sassen                             | .                                    | .  | 1   |
| Uersfeld                           | .                                    | .  | 1   |
| Ueß                                | .                                    | .  | 1   |
| Welcherath                         | .                                    | .  | 1   |
| <b>Verbandsgemeinde Obere Kyll</b> | <b>72</b>                            | <b>111</b>                               | <b>1</b>  |
| Birgel                             | .                                    | .  | 1   |
| Esch                               | .                                    | .  | 1   |
| Feusdorf                           | 80                                   | 120                                      | 1   |

## Noch: 3.1 Gebäude- und Wohnungskennzahlen im regionalen Vergleich

| Gebiet                       | Kennzahlen für Gebäude und Wohnungen |  |   |
|------------------------------|--------------------------------------|--|---|
|                              | Eigentümerquote<br>(Wohnungen)       | Durchschnittliche<br>Wohnungsgröße in m² | Durchschnittliche Anzahl<br>der Wohnungen je<br>Wohngebäude |
|                              | %                                    | m²                                       | Anzahl  |
| Gönnersdorf                  | .                                    | .  | 1   |
| Hallschlag                   | .                                    | .  | 1   |
| Jünkerath                    | 62                                   | .  | 1   |
| Kerschenbach                 | .                                    | .  | 1   |
| Lissendorf                   | 67                                   | 99                                       | 1   |
| Ormont                       | .                                    | .  | 1   |
| Reuth                        | .                                    | .  | 2   |
| Scheid                       | 88                                   | .  | 1   |
| Schüller                     | .                                    | .  | 1   |
| Stadtkyll                    | .                                    | .  | 1   |
| Steffeln                     | .                                    | .  | 1   |
| <b>Landkreis Vulkaneifel</b> | 68,6                                 | .  | 1,4   |
| <b>Rheinland-Pfalz</b>       | 57,1                                 | 104,2                                    | 1,7   |
| <b>Deutschland</b>           | 45,9                                 | 91,4                                     | 2,1   |

Die Kennzahlen wurden durch Division von Originalergebnissen vor Geheimhaltung errechnet. Kennzahlwerte, die Rückschlüsse auf diese Originalergebnisse ermöglichen würden, wurden gesperrt.

Weitere Informationen zur jeweiligen Berechnung sind dem Bereich der Definitionen zu entnehmen.

## 3.2 Weitere Wohnungskennzahlen im regionalen Vergleich

| Gebiet                      | Kennzahlen für Wohnungen                  |                             |   |
|-----------------------------|---|-----------------------------|---|
|                             | Anteil des selbst genutzten Wohneigentums | Leerstandsquote (Wohnungen) | Anteil des zu Wohnzwecken vermieteten Wohneigentums (auch mietfrei) |
|                             | %   | %                           | %   |
| Verbandsgemeinde Daun       | 63  | 4                           | 33  |
| Betteldorf                  | .   | .                           | .   |
| Bleckhausen                 | .   | .                           | .   |
| Brockscheid                 | .   | .                           | .   |
| Darscheid                   | .   | .                           | .   |
| Daun, Stadt                 | 49  | 3                           | 48  |
| Demerath                    | .   | 6                           | 17  |
| Deudesfeld                  | .   | .                           | 20  |
| Dockweiler                  | .   | .                           | .   |
| Dreis-Brück                 | .   | 5                           | 21  |
| Ellscheid                   | .   | .                           | .   |
| Gefell                      | .   | -                           | .   |
| Gillenfeld                  | 63  | 5                           | 32  |
| Hinterweiler                | .   | .                           | .   |
| Hörscheid                   | .   | .                           | .   |
| Immerath                    | .   | 5                           | .   |
| Kirchweiler                 | .   | 6                           | .   |
| Kradenbach                  | .   | .                           | .   |
| Mehren                      | 59  | 5                           | 36  |
| Meisburg                    | .   | .                           | .   |
| Mückeln                     | .   | .                           | 24  |
| Nerdlen                     | .   | 4                           | .   |
| Niederstadtfeld             | 76  | .                           | .   |
| Oberstadtfeld               | .   | .                           | .   |
| Sarmersbach                 | .   | .                           | .   |
| Saxler                      | 69  | .                           | .   |
| Schalkenmehren              | .   | .                           | .   |
| Schutz                      | .   | .                           | .   |
| Schönbach                   | .   | .                           | .   |
| Steineberg                  | 79  | .                           | .   |
| Steiningen                  | 69  | .                           | .   |
| Strohn                      | .   | .                           | .   |
| Strotzbüsch                 | 69  | .                           | .   |
| Udler                       | .   | .                           | .   |
| Utzerath                    | .   | .                           | 13  |
| Wallenborn                  | .   | 7                           | .   |
| Weidenbach                  | .   | .                           | .   |
| Winkel (Eifel)              | .   | .                           | .   |
| Üdersdorf                   | 71  | 4                           | 25  |
| Verbandsgemeinde Gerolstein | 64  | 5                           | 31  |
| Berlingen                   | .   | .                           | .   |
| Birresborn                  | .   | 7                           | .   |
| Densborn                    | .   | .                           | .   |
| Duppach                     | .   | 9                           | .   |
| Gerolstein, Stadt           | 57  | 5                           | 39  |
| Hohenfels-Essingen          | .   | 4                           | .   |
| Kalenborn-Scheuern          | .   | .                           | .   |
| Kopp                        | .   | .                           | .   |
| Mürtenbach                  | 68  | .                           | .   |
| Neroth                      | 75  | .                           | .   |
| Pelm                        | 67  | .                           | .   |



## Noch: 3.2 Weitere Wohnungskennzahlen im regionalen Vergleich

| Gebiet                             | Kennzahlen für Wohnungen                  |                             |   |
|------------------------------------|---|-----------------------------|---|
|                                    | Anteil des selbst genutzten Wohneigentums | Leerstandsquote (Wohnungen) | Anteil des zu Wohnzwecken vermieteten Wohneigentums (auch mietfrei) |
|                                    | %   | %                           | %   |
| Rockeskyll                         | .   | .                           | .   |
| Salm                               | .   | .                           | .   |
| <b>Verbandsgemeinde Hillesheim</b> | <b>67</b>                                 | <b>4</b>                    | <b>29</b>   |
| Basberg                            | .   | .                           | .   |
| Berndorf                           | 75  | .                           | .   |
| Dohm-Lammersdorf                   | .   | .                           | .   |
| Hillesheim, Stadt                  | 55  | .                           | 42  |
| Kerpen (Eifel)                     | .   | 7                           | .   |
| Nohn                               | .   | .                           | .   |
| Oberbettingen                      | .   | 1                           | .   |
| Oberehe-Stroheich                  | 82  | .                           | 15  |
| Walsdorf                           | .   | 6                           | .   |
| Wiesbaum                           | .   | .                           | .   |
| <b>Üxheim</b>                      | <b>74</b>                                 | .                           | .   |
| Verbandsgemeinde Kelberg           | 71  | 5                           | 24  |
| Arbach                             | .   | .                           | .   |
| Beinhausen                         | .   | -                           | .   |
| Bereborn                           | .   | .                           | .   |
| Berenbach                          | .   | .                           | .   |
| Bodenbach                          | .   | 3                           | .   |
| Bongard                            | 71  | .                           | .   |
| Borler                             | .   | .                           | .   |
| Boxberg                            | .   | .                           | 25  |
| Brücktal                           | .   | .                           | .   |
| Drees                              | .   | .                           | .   |
| Gelenberg                          | .   | .                           | .   |
| Gunderath                          | .   | .                           | .   |
| Horperath                          | .   | .                           | .   |
| Höchstberg                         | .   | .                           | .   |
| Hörschhausen                       | .   | .                           | .   |
| Kaperich                           | .   | .                           | .   |
| Katzwinkel                         | .   | .                           | 13  |
| Kelberg                            | 61  | .                           | .   |
| Kirsbach                           | .   | -                           | .   |
| Kolverath                          | .   | .                           | .   |
| Kötterichen                        | .   | .                           | 23  |
| Lirstal                            | .   | .                           | .   |
| Mannebach                          | .   | .                           | .   |
| Mosbruch                           | .   | .                           | .   |
| Neichen                            | .   | .                           | .   |
| Nitz                               | .   | .                           | .   |
| Oberelz                            | .   | .                           | .   |
| Reimerath                          | .   | .                           | .   |
| Retterath                          | 74  | .                           | 21  |
| Sassen                             | .   | .                           | .   |
| Uersfeld                           | .   | .                           | .   |
| Ueß                                | .   | -                           | .   |
| Welcherath                         | .   | .                           | .   |
| Verbandsgemeinde Obere Kyll        | 67  | 7                           | 26  |
| Birgel                             | .   | 7                           | .   |
| Esch                               | .   | .                           | .   |

## Noch: 3.2 Weitere Wohnungskennzahlen im regionalen Vergleich

| Gebiet                       | Kennzahlen für Wohnungen                  |                             |   |
|------------------------------|---|-----------------------------|---|
|                              | Anteil des selbst genutzten Wohneigentums | Leerstandsquote (Wohnungen) | Anteil des zu Wohnzwecken vermieteten Wohneigentums (auch mietfrei) |
|                              | %   | %                           | %   |
| Feusdorf                     | .   | .                           | .   |
| Gönnersdorf                  | .   | .                           | .   |
| Hallschlag                   | .   | .                           | .   |
| Jünkerath                    | .   | .                           | 35  |
| Kerschenbach                 | 78  | .                           | .   |
| Lissendorf                   | .   | .                           | .   |
| Ormont                       | .   | 4                           | .   |
| Reuth                        | .   | 4                           | .   |
| Scheid                       | .   | .                           | 12  |
| Schüller                     | .   | .                           | .   |
| Stadtkyll                    | .   | .                           | .   |
| Steffeln                     | .   | .                           | .   |
| <b>Landkreis Vulkaneifel</b> | 65,3                                      | 4,9                         | 29,8  |
| <b>Rheinland-Pfalz</b>       | 54,7                                      | 4,3                         | 41  |
| <b>Deutschland</b>           | 43,9                                      | 4,4                         | 51,7  |

Die Kennzahlen wurden durch Division von Originalergebnissen vor Geheimhaltung errechnet. Kennzahlwerte, die Rückschlüsse auf diese Originalergebnisse ermöglichen würden, wurden gesperrt.

Weitere Informationen zur jeweiligen Berechnung sind dem Bereich der Definitionen zu entnehmen.

#### 4.1 Haushalte nach Typ des privaten Haushalts (nach Familien) und Art der Wohnungsnutzung, Fläche der Wohnung und Zahl der Räume

|  | Insgesamt | Typ des privaten Haushalts (nach Familien) |                     |                     |                              |  |
|--|-----------|--|---------------------|---------------------|------------------------------|--|
|  |           | Einpersonenhaushalte<br>(Singlehaushalte)  | Paare ohne Kind(er) | Paare mit Kind(ern) | Alleinerziehende Elternteile | Mehrpersonenhaushalte ohne Kernfamilie |
|  | Anzahl    | Anzahl                                     | Anzahl              | Anzahl              | Anzahl                       | Anzahl                                 |
| <b>Insgesamt</b>                         |           |  |                     |                     |                              |  |
| Insgesamt                                | 647       | 194  | 219                 | 201                 | (27)                         | 6                                      |
| <b>Art der Wohnungsnutzung</b>           |           |  |                     |                     |                              |  |
| Von Eigentümer/-in bewohnt               | 498       | 123  | (190)               | 161                 | (21)                         | 3                                      |
| Zu Wohnzwecken vermietet (auch mietfrei) | (140)     | (65)                                       | 26                  | (40)                | 6                            | 3                                      |
| <b>Fläche der Wohnung in m²</b>          |           |  |                     |                     |                              |  |
| Unter 40                                 | -         | -  | -                   | -                   | -                            | -                                      |
| 40 - 59                                  | 25        | 15   | 6                   | 4                   | -                            | -                                      |
| 60 - 79                                  | 66        | (38)                                       | (16)                | 12                  | -                            | -                                      |
| 80 - 99                                  | (90)      | 41   | (28)                | 18                  | -                            | 3                                      |
| 100 - 119                                | (129)     | 40   | 48                  | 32                  | 9                            | -                                      |
| 120 - 139                                | 142       | 35   | (66)                | 35                  | 6                            | -                                      |
| 140 - 159                                | (94)      | (3)  | (25)                | (54)                | 9                            | 3                                      |
| 160 - 179                                | 37        | (10)                                       | 12                  | (12)                | 3                            | -                                      |
| 180 - 199                                | 27        | 3  | 9                   | 15                  | -                            | -                                      |
| 200 und mehr                             | 37        | 9  | 9                   | 19                  | -                            | -                                      |
| <b>Zahl der Räume</b>                    |           |  |                     |                     |                              |  |
| 1 Raum                                   | -         | -  | -                   | -                   | -                            | -                                      |
| 2 Räume                                  | 13        | 9  | -                   | 4                   | -                            | -                                      |
| 3 Räume                                  | 49        | 21   | 22                  | 6                   | -                            | -                                      |
| 4 Räume                                  | (93)      | 37   | 34                  | (16)                | 6                            | -                                      |
| 5 Räume                                  | (111)     | 36   | (36)                | 33                  | 3                            | 3                                      |
| 6 Räume                                  | (152)     | 46   | 53                  | 50                  | (3)                          | -                                      |
| 7 und mehr Räume                         | 229       | 45   | 74                  | (92)                | 15                           | 3                                      |

Nicht ausgewiesen werden unter „Art der Wohnungsnutzung“ Haushalte in Wohnungen, die als Ferien- und Freizeitwohnungen genutzt werden. Bei der Untergliederung nach den anderen Wohnungsmerkmalen sind diese allerdings enthalten.

Bei den ausgewiesenen Haushaltszahlen sind Haushalte in Diplomatenwohnungen/Wohnungen ausländischer Streitkräfte nur in der "Insgesamt-Zeile" berücksichtigt.

## 4.2 Haushalte nach Größe des privaten Haushalts und Art der Wohnungsnutzung, Fläche der Wohnung und Zahl der Räume

|  | Insgesamt | Größe des privaten Haushalts |            |            |            |            |                     |
|--|-----------|------------------------------|------------|------------|------------|------------|---------------------|
|  |           | 1 Person                     | 2 Personen | 3 Personen | 4 Personen | 5 Personen | 6 und mehr Personen |
|  | Anzahl    | Anzahl                       | Anzahl     | Anzahl     | Anzahl     | Anzahl     | Anzahl              |
| <b>Insgesamt</b>                         |           |                              |            |            |            |            |                     |
| Insgesamt                                | 647       | 194                          | (231)      | 75         | 83         | (45)       | (19)                |
| <b>Art der Wohnungsnutzung</b>           |           |                              |            |            |            |            |                     |
| Von Eigentümer/-in bewohnt               | 498       | 123                          | 196        | (57)       | 71         | (38)       | 13                  |
| Zu Wohnzwecken vermietet (auch mietfrei) | (140)     | (65)                         | 32         | 18         | 12         | 7          | 6                   |
| <b>Fläche der Wohnung in m²</b>          |           |                              |            |            |            |            |                     |
| Unter 40                                 | -         | -                            | -          | -          | -          | -          | -                   |
| 40 - 59                                  | 25        | 15                           | 6          | -          | -          | 4          | -                   |
| 60 - 79                                  | 66        | (38)                         | (16)       | 3          | -          | -          | 9                   |
| 80 - 99                                  | (90)      | 41                           | (28)       | 6          | 12         | 3          | -                   |
| 100 - 119                                | (129)     | 40                           | 51         | 20         | 12         | 6          | -                   |
| 120 - 139                                | 142       | 35                           | (72)       | (16)       | (9)        | 10         | -                   |
| 140 - 159                                | (94)      | (3)                          | (31)       | 12         | 32         | 10         | 6                   |
| 160 - 179                                | 37        | (10)                         | 12         | 3          | 6          | 6          | -                   |
| 180 - 199                                | 27        | 3                            | 6          | 9          | 9          | -          | -                   |
| 200 und mehr                             | 37        | 9                            | 9          | 6          | 3          | 6          | 4                   |
| <b>Zahl der Räume</b>                    |           |                              |            |            |            |            |                     |
| 1 Raum                                   | -         | -                            | -          | -          | -          | -          | -                   |
| 2 Räume                                  | 13        | 9                            | -          | -          | -          | 4          | -                   |
| 3 Räume                                  | 49        | 21                           | 22         | -          | -          | -          | 6                   |
| 4 Räume                                  | (93)      | 37                           | 40         | 3          | 3          | 7          | 3                   |
| 5 Räume                                  | (111)     | 36                           | (39)       | (6)        | 21         | 9          | -                   |
| 6 Räume                                  | (152)     | 46                           | 50         | 25         | 25         | 6          | -                   |
| 7 und mehr Räume                         | 229       | 45                           | 80         | 41         | (34)       | 19         | 10                  |

Nicht ausgewiesen werden unter „Art der Wohnungsnutzung“ Haushalte in Wohnungen, die als Ferien- und Freizeitwohnungen genutzt werden. Bei der Untergliederung nach den anderen Wohnungsmerkmalen sind diese allerdings enthalten.

Bei den ausgewiesenen Haushaltszahlen sind Haushalte in Diplomatenwohnungen/Wohnungen ausländischer Streitkräfte nur in der "Insgesamt-Zeile" berücksichtigt.

## 4.3 Haushalte nach Seniorenstatus des privaten Haushalts und Art der Wohnungsnutzung, Fläche der Wohnung und Zahl der Räume

|  | Insgesamt | Seniorenstatus eines privaten Haushalts      |  |                                |
|--|-----------|--|--|--------------------------------|
|  |           | Haushalte mit ausschließlich Senioren/-innen | Haushalte mit Senioren/-innen und Jüngeren | Haushalte ohne Senioren/-innen |
|  | Anzahl    | Anzahl                                       | Anzahl                                     | Anzahl                         |
| <b>Insgesamt</b>                         |           |  |  |                                |
| Insgesamt                                | 647       | (179)  | (90)                                       | 378                            |
| <b>Art der Wohnungsnutzung</b>           |           |  |  |                                |
| Von Eigentümer/-in bewohnt               | 498       | 151  | (78)                                       | 269                            |
| Zu Wohnzwecken vermietet (auch mietfrei) | (140)     | 25   | 9  | (106)                          |
| <b>Fläche der Wohnung in m²</b>          |           |  |  |                                |
| Unter 40                                 | -         | -  | -  | -                              |
| 40 - 59                                  | 25        | -  | 3  | 22                             |
| 60 - 79                                  | 66        | 32   | 9  | 25                             |
| 80 - 99                                  | (90)      | (32)   | 9  | 49                             |
| 100 - 119                                | (129)     | 47   | 21   | (61)                           |
| 120 - 139                                | 142       | 41   | 15   | 86                             |
| 140 - 159                                | (94)      | (12)   | (18)                                       | 64                             |
| 160 - 179                                | 37        | 6  | 6  | 25                             |
| 180 - 199                                | 27        | 3  | 9  | 15                             |
| 200 und mehr                             | 37        | 6  | -  | 31                             |
| <b>Zahl der Räume</b>                    |           |  |  |                                |
| 1 Raum                                   | -         | -  | -  | -                              |
| 2 Räume                                  | 13        | -  | -  | 13                             |
| 3 Räume                                  | 49        | 9  | (12)                                       | 28                             |
| 4 Räume                                  | (93)      | 27   | (15)                                       | 51                             |
| 5 Räume                                  | (111)     | 31   | 6  | 74                             |
| 6 Räume                                  | (152)     | 54   | 21   | (77)                           |
| 7 und mehr Räume                         | 229       | 58   | (36)                                       | 135                            |

Nicht ausgewiesen werden unter „Art der Wohnungsnutzung“ Haushalte in Wohnungen, die als Ferien- und Freizeitwohnungen genutzt werden. Bei der Untergliederung nach den anderen Wohnungsmerkmalen sind diese allerdings enthalten.

Bei den ausgewiesenen Haushaltszahlen sind Haushalte in Diplomatenwohnungen/Wohnungen ausländischer Streitkräfte nur in der "Insgesamt-Zeile" berücksichtigt.

## Definitionen

### Verwendete Symbolik

| Symbol   | Erläuterung  |
|--|--|
| –  | Nichts vorhanden <sup>1)</sup>   |
| 0  | Weniger als die Hälfte von 1 in der letzten besetzten Stelle, jedoch mehr als nichts                                 |
| ( )  | Aussagewert eingeschränkt, da der Zahlenwert durch das Geheimhaltungsverfahren relativ stark verändert wurde         |
| .  | Keine Angabe, da der Zahlenwert geheim zu halten ist oder durch das Geheimhaltungsverfahren zu stark verändert wurde |
| Abweichungen in den Summen durch Runden der Zahlen |  |

| Merkmal   | Definition   |
|---|--|
| Anteil der zu Wohnzwecken vermieteten Wohnungen (auch mietfrei) | Der Anteil der zu Wohnzwecken vermieteten Wohnungen (auch mietfrei) stellt den Anteil der zu Wohnzwecken vermieteten (oder mietfrei überlassenen) Wohnungen an allen bewohnten und leer stehenden Wohnungen dar. Nicht berücksichtigt sind: Ferien- und Freizeitwohnungen, Diplomatenwohnungen/ Wohnungen ausländischer Streitkräfte sowie gewerblich genutzte Wohnungen. Die Berechnung erfolgt für Wohnungen in Wohngebäuden (ohne Wohnheime).   |
| Anteil des selbstgenutzten Wohneigentums                        | Der Anteil des selbstgenutzten Wohneigentums stellt den Anteil der von Eigentümerinnen/ Eigentümern bewohnten Wohnungen an allen bewohnten und leer stehenden Wohnungen dar. Nicht berücksichtigt sind: Ferien- und Freizeitwohnungen, Diplomatenwohnungen/ Wohnungen ausländischer Streitkräfte sowie gewerblich genutzte Wohnungen. Die Berechnung erfolgt für Wohnungen in Wohngebäuden (ohne Wohnheime).   |
| Art der Wohnungsnutzung   | <p>Die Art der Wohnungsnutzung beschreibt, ob und von wem (Mieter/-in oder Eigentümer/-in) die Wohnung zum Stichtag genutzt wird.</p> <p><b>Von Eigentümer/-in bewohnt</b></p> <p>► Wenn mindestens eine/-r der Bewohner/-innen Eigentümer/-in der Wohnung ist.</p> <p><b>Zu Wohnzwecken vermietet (auch mietfrei)</b></p> <p>► Wenn keine/-r der Bewohner/-innen Eigentümer/-in der Wohnung ist, unabhängig davon, ob für die Wohnung Miete gezahlt wird oder diese mietfrei überlassen ist.</p> <p><b>Ferien- und Freizeitwohnung</b></p> <p>► Wohnung, in der Personen lediglich ihre Freizeit verbringen (z. B. am Wochenende, während des Urlaubs, der Ferien usw.). Sie kann von einem privaten Eigentümer/ einer privaten Eigentümerin selbst genutzt oder dauerhaft an eine dritte Person zur Freizeitnutzung vermietet (oder kostenlos überlassen) werden. Ferienwohnungen, die ständig gewerblich-hotelmäßig genutzt werden, gehören nicht dazu.</p> <p><b>Leer stehend</b></p> <p>► Wenn die Wohnung am Stichtag 9. Mai 2011 weder zu Wohnzwecken vermietet (auch mietfrei) ist, noch von dem Eigentümer/ der Eigentümerin selbst genutzt wird und auch keine Ferien- und Freizeitwohnung ist. Wenn die Wohnung wegen Umbau/ Modernisierung – bei Weiterbestehen des Mietverhältnisses – vorübergehend nicht genutzt werden kann, gilt diese Wohnung nicht als leer stehend.</p> <p><b>Diplomaten-/ Streitkräftewohnung</b></p> <p>► Eine Diplomatenwohnung/ Wohnung ausländischer Streitkräfte liegt immer dann vor, wenn mindestens einer der Bewohner oder eine der Bewohnerinnen einer ausländischen diplomatischen Vertretung, den ausländischen Streitkräften o. Ä. angehört, unabhängig davon, ob es sich dabei um Eigentümer/-innen oder Mieter/-innen handelt.</p> |

1) Dies kann ggf. durch das angewendete Geheimhaltungsverfahren bedingt sein.

| Merkmal                 | Definition  |
|-------------------------|---|
| Art des Gebäudes        | <p>Das Merkmal gibt die Art des Gebäudes an. Es wird unter anderem unterschieden zwischen Gebäuden, die überwiegend Wohnraum enthalten und Gebäuden, die überwiegend zu Geschäftszwecken genutzt werden.</p> <p><b>Gebäude mit Wohnraum</b></p> <p>► Für längere Dauer errichtete Bauwerke, die entweder vollständig oder teilweise für die Wohnversorgung von Haushalten bestimmt sind. Hierzu zählen auch administrative oder gewerblich genutzte Gebäude, wenn in ihnen mindestens eine zu Wohnzwecken genutzte Wohnung vorhanden ist. Gebäude mit Wohnraum gliedern sich in Wohngebäude und sonstige Gebäude mit Wohnraum.</p> <p><b>Wohngebäude</b></p> <p>► Gebäude, die mindestens zur Hälfte der Gesamtnutzfläche zu Wohnzwecken genutzt werden. Zu den Wohngebäuden gehören auch die Wohnheime (mit eigener Haushaltsführung der Bewohner/-innen).</p> <p><b>Wohngebäude (ohne Wohnheime)</b></p> <p>► Gebäude, die mindestens zur Hälfte der Gesamtnutzfläche zu Wohnzwecken genutzt werden (hier: ohne Wohnheime).</p> <p><b>Wohnheime (mit eigener Haushaltsführung der Bewohner/-innen)</b></p> <p>► Wohnheime sind Wohngebäude, die primär den Wohnbedürfnissen bestimmter Bevölkerungskreise dienen. Wohnheime besitzen Gemeinschaftsräume. Die Bewohner/-innen von Wohnheimen führen einen eigenen Haushalt.</p> <p><b>Sonstige Gebäude mit Wohnraum</b></p> <p>► Gebäude, in denen weniger als die Hälfte der Gesamtnutzfläche für Wohnzwecke genutzt wird, z. B. weil sich im Gebäude überwiegend Läden oder Büros befinden.</p> <p><b>Bewohnte Unterkünfte</b></p> <p>► Bewohnte Unterkünfte sind behelfsmäßige Bauten. Hierzu zählen z. B. Wohnbaracken, Bauwagen, Wohnwagen (z. B. auf Campingplätzen), Gartenlauben, Schrebergartenhütten, Jagdhütten, Weinberghütten, Almhütten, fest verankerte Wohnschiffe und Wohncontainer, sofern diese dauerhaft bewohnt werden.</p> |
| Auskunftspflichtige     | <p>Im Rahmen der Gebäude- und Wohnungszählung waren alle Eigentümer/-innen, Verwalter/-innen sowie sonstigen Verfügungs- und Nutzungsberechtigten der Gebäude und Wohnungen auskunftspflichtig.</p>   |
| Ausstattung der Wohnung | <p>Das Merkmal bezeichnet die Ausstattung in der Wohnung hinsichtlich Badewanne oder Dusche und WC. Ein WC ist eine Toilette mit Wasserspülung. Mit Badewanne/ Dusche sind eine fest eingebaute Badewanne oder eine fest eingebaute Dusche gemeint; diese verfügen über feste Wasserzu- und -abflussrohre.</p> <p>Es wird unterschieden zwischen:</p> <p><b>Badewanne/ Dusche und WC vorhanden</b><br/> <b>Badewanne/ Dusche und WC nicht vorhanden</b><br/> <b>Badewanne/ Dusche vorhanden, WC nicht vorhanden</b><br/> <b>Badewanne/ Dusche nicht vorhanden, WC vorhanden</b></p>   |
| Baujahr                 | <p>Mit Baujahr ist das Jahr der Bezugsfertigstellung des Gebäudes gemeint. Bei komplett zerstörten und wieder aufgebauten Gebäuden gilt das Jahr des Wiederaufbaus als Baujahr.</p> <p>Es werden folgende Klasseneinteilungen verwendet:</p> <p><b>Jahrzwanzigste</b></p> <ul style="list-style-type: none"> <li>– Vor 1950</li> <li>– 1950 – 1969</li> <li>– 1970 – 1989</li> <li>– 1990 und später</li> </ul> <p><b>Mikrozensusklassen:</b></p> <ul style="list-style-type: none"> <li>– Vor 1919</li> <li>– 1919 – 1948</li> <li>– 1949 – 1978</li> <li>– 1979 – 1986</li> <li>– 1987 – 1990</li> <li>– 1991 – 1995</li> <li>– 1996 – 2000</li> <li>– 2001 – 2004</li> <li>– 2005 – 2008</li> <li>– 2009 und später</li> </ul>   |

| Merkmal   | Definition   |
|---|--|
| Durchschnittliche Anzahl der Wohnungen je Wohngebäude | Die durchschnittliche Anzahl der Wohnungen je Wohngebäude ist das Verhältnis zwischen der Gesamtzahl der Wohnungen und der Gesamtzahl der Wohngebäude (ohne Wohnheime). Die Berechnung erfolgt für Wohnungen in Wohngebäuden (ohne Wohnheime).   |
| Durchschnittliche Wohnungsgröße in m²                 | Die durchschnittliche Wohnungsgröße in m² ist das Verhältnis zwischen der Gesamtfläche in m² und der Gesamtzahl der Wohnungen. Nicht berücksichtigt sind: Diplomatenwohnungen/ Wohnungen ausländischer Streitkräfte sowie gewerblich genutzte Wohnungen. Die Berechnung erfolgt für Wohnungen in Wohngebäuden (ohne Wohnheime).  |
| Eigentümerquote                                       | Die Eigentümerquote stellt den Anteil der von Eigentümerinnen/ Eigentümern bewohnten Wohnungen an allen bewohnten Wohnungen dar. Nicht berücksichtigt sind: Leer stehende Wohnungen, Ferien- und Freizeitwohnungen, Diplomatenwohnungen/ Wohnungen ausländischer Streitkräfte sowie gewerblich genutzte Wohnungen. Die Berechnung erfolgt für Wohnungen in Wohngebäuden (ohne Wohnheime).  |
| Eigentumsform des Gebäudes                            | <p>Das Merkmal bildet ab, wem das Eigentum an dem Gebäude (nicht der einzelnen Wohnung) rechtlich zusteht. Dies können Privatpersonen oder juristische Personen sein.</p> <p><b>Gemeinschaft von Wohnungseigentümern/ -innen</b></p> <p>► Gilt für Gebäude mit Eigentumswohnungen, in denen den Eigentümern/-innen Sondereigentum an einer Wohnung in Verbindung mit dem Miteigentumsanteil am gemeinschaftlichen Eigentum zusteht.</p> <p><b>Privatperson/-en</b></p> <p>► Alle natürlichen Personen. Dies können Einzelpersonen, Paare oder sonstige Gruppen von Personen sein, z. B. Erbengemeinschaften.</p> <p><b>Wohnungsgenossenschaft</b></p> <p>► Alle Wohnungsunternehmen, die die Rechtsform einer Genossenschaft haben.</p> <p><b>Kommune oder Kommunales Wohnungsunternehmen</b></p> <p>► Unternehmen oder Einrichtung, bei denen die Kommune mit mehr als 50 % Nennkapital oder Stimmrecht beteiligt ist.</p> <p><b>Privatwirtschaftliches Wohnungsunternehmen</b></p> <p>► Alle privatrechtlichen Wohnungsunternehmen ohne Genossenschaften.</p> <p><b>Anderes privatwirtschaftliches Unternehmen</b></p> <p>► Alle privatrechtlichen Unternehmen, in deren Eigentum sich Wohnungen befinden, deren primärer Erwerbszweck aber nicht die Wohnungsvermietung ist (z. B. Banken, Versicherungen, Fonds).</p> <p><b>Bund oder Land</b></p> <p>► Unternehmen oder Einrichtung, bei denen der Bund oder das Land mit mehr als 50 % Nennkapital oder Stimmrecht beteiligt ist.</p> <p><b>Organisation ohne Erwerbszweck</b></p> <p>► z. B. Kirche</p> |
| Erhebungseinheiten                                    | Bei der Gebäude- und Wohnungszählung wurden alle Gebäude mit Wohnraum, bewohnte Unterkünfte und Wohnungen erhoben.   |
| Fläche der Wohnung in m²                              | <p>Grundfläche der gesamten Wohnung in m². Zur Wohnung zählen auch außerhalb des eigentlichen Wohnungsabschlusses liegende Räume (z. B. Mansarden) sowie zu Wohnzwecken ausgebauter Keller- und Bodenräume.</p> <p>Zur Ermittlung der Wohnfläche sind anzurechnen:</p> <ul style="list-style-type: none"> <li>– voll: die Grundflächen von Räumen/ Raumteilen mit einer lichten Höhe von mindestens 2 Metern;</li> <li>– zur Hälfte: die Grundflächen von Räumen/ Raumteilen mit einer lichten Höhe von mindestens 1 Meter, aber weniger als 2 Metern; unbeheizbare Wintergärten, Schwimmbäder und ähnliche nach allen Seiten geschlossene Räume;</li> <li>– in der Regel zu einem Viertel, höchstens jedoch zur Hälfte: die Flächen von Balkonen, Loggien, Dachgärten, Terrassen.</li> </ul> <p>Die Fläche wird in 20 m²-Intervallen angegeben.</p>   |



| Merkmal                      | Definition   |
|------------------------------|--|
| Gebäudetyp                   | <p>Das Merkmal gibt die Bauart des Gebäudes an.</p> <p><b>Freistehendes Haus</b></p> <p>► Freistehendes Gebäude, unabhängig davon, ob es sich um ein Ein- oder Mehrfamilienhaus handelt.</p> <p><b>Doppelhaushälfte</b></p> <p>► Gebäude, das mit genau einem anderen Gebäude aneinander gebaut ist, unabhängig davon, ob es sich dabei um Ein- oder Mehrfamilienhäuser handelt.</p> <p><b>Gereihtes Haus</b></p> <p>► Gebäude, das mit mindestens zwei anderen Gebäuden aneinander gebaut ist, unabhängig davon, ob es sich dabei um Ein- oder Mehrfamilienhäuser handelt. Die Gebäude müssen nicht baugleich sein, sie können auch seitlich oder in der Höhe versetzt sein. Reiheneckhäuser zählen auch hierzu.</p> <p><b>Anderer Gebäudetyp</b></p> <p>► Alle Arten von Gebäuden, die nicht freistehendes Haus, Doppel- oder Reihenhauses sind sowie alle Arten von bewohnten Unterkünften.</p>   |
| Größe des privaten Haushalts | <p>Dieses Merkmal gibt die Anzahl der in einem privaten Haushalt lebenden Personen an.</p> <p><b>1 Person</b></p> <p><b>2 Personen</b></p> <p><b>3 Personen</b></p> <p><b>4 Personen</b></p> <p><b>5 Personen</b></p> <p><b>6 und mehr Personen</b></p>  |
| Heizungsart                  | <p>Das Merkmal bezeichnet die überwiegende Heizungsart im Gebäude.</p> <p><b>Fernheizung (Fernwärme)</b></p> <p>► Das Gebäude wird von einem zentralen Fernheizwerk aus mit Wärme versorgt (sog. Fernwärme).</p> <p><b>Etagenheizung</b></p> <p>► Unter einer Etagenheizung versteht man eine zentrale Heizanlage für sämtliche Räume einer abgeschlossenen Wohnung, wobei sich die Heizquelle meist innerhalb dieser Wohnung befindet, z. B. Gastherme.</p> <p><b>Blockheizung</b></p> <p>► Eine Blockheizung liegt vor, wenn ein Häuserblock durch ein zentrales Heizsystem beheizt wird und die Heizquelle sich in bzw. an einem der Gebäude oder in deren unmittelbarer Nähe befindet (sog. Nahwärme).</p> <p><b>Zentralheizung</b></p> <p>► Bei einer Zentralheizung werden sämtliche Wohneinheiten eines Gebäudes von einer zentralen Heizstelle, die sich innerhalb des Gebäudes (in der Regel im Keller) befindet, beheizt.</p> <p><b>Einzel-/ Mehrraumöfen (auch Nachtspeicherheizung)</b></p> <p>► Einzelöfen (z. B. Kohle- oder Nachtspeicheröfen) beheizen jeweils nur einen Raum, in dem sie stehen. In der Regel sind sie fest installiert. Ein Mehrraumofen (z. B. Kachelofen) beheizt gleichzeitig mehrere Räume (auch durch Luftkanäle).</p> <p><b>Keine Heizung im Gebäude oder in den Wohnungen</b></p> |
| Kernfamilie                  | <p>Eine Kernfamilie besteht aus zwei oder mehr Personen, die zu demselben privaten Haushalt gehören und setzt sich zusammen aus der Bezugsperson des privaten Haushalts – das heißt eine nach Alter, Familienstand und Geschlecht festgelegte zentrale Person des privaten Haushalts – und mindestens einer weiteren Person, z. B. der Partnerin/ dem Partner oder einem Kind der Bezugsperson. Dieses Familienkonzept beschränkt die Beziehungen zwischen Vorfahren und Nachfahren auf direkte Beziehungen (ersten Grades), das heißt auf Beziehungen zwischen Eltern und Kindern.</p>  |
| Kind                         | <p>Unter Kind ist ein leiblicher Sohn bzw. ein Stief- oder Adoptivsohn oder eine leibliche Tochter bzw. eine Stief- oder Adoptivtochter (ungeachtet des Alters) zu verstehen, dessen bzw. deren üblicher Aufenthaltsort sich im privaten Haushalt mindestens eines Elternteils befindet und ein Elternteil Bezugsperson und/ oder Partner/-in der Bezugsperson ist.</p>  |
| Leerstandsquote (Wohnungen)  | <p>Die Leerstandsquote (Wohnungen) stellt den Anteil der leer stehenden Wohnungen an allen bewohnten und leer stehenden Wohnungen dar. Nicht berücksichtigt sind: Ferien- und Freizeitwohnungen, Diplomatenwohnungen/ Wohnungen ausländischer Streitkräfte sowie gewerblich genutzte Wohnungen. Die Berechnung erfolgt für Wohnungen in Wohngebäuden (ohne Wohnheime).</p>   |

| Merkmal                                 | Definition   |
|---|--|
| Paar                                    | Der Begriff Paar umfasst Paare in einer Ehe, Paare in einer eingetragenen Lebenspartnerschaft und Paare in einer nichtehelichen Lebensgemeinschaft, die jeweils in einem privaten Haushalt zusammenleben. Ein Ehepaar ist ein gemäß gesetzlichem Familienstand zum Stichtag verheiratetes verschiedengeschlechtliches Paar in einem privaten Haushalt. Eine eingetragene Lebenspartnerschaft ist ein gemäß gesetzlichem Familienstand zum Stichtag rechtlich anerkanntes gleichgeschlechtliches Paar in einem privaten Haushalt. Eine nichteheliche Lebensgemeinschaft ist ein gemischtgeschlechtliches Paar in einem privaten Haushalt, das gemäß gesetzlichem Familienstand zum Stichtag nicht miteinander verheiratet war.  |
| Privater Haushalt                       | Ein privater Haushalt besteht aus mindestens einer Person. Zugrunde gelegt wird das „Konzept des gemeinsamen Wohnens“. Alle Personen, die unabhängig von ihrem Wohnstatus (Haupt-/Nebenwohnsitz) gemeinsam in einer Wohnung leben, gelten als Mitglieder desselben privaten Haushalts, sodass es einen privaten Haushalt pro belegter Wohnung gibt. Personen in Gemeinschafts- und Anstaltsunterkünften sind hier nicht enthalten, sondern nur Personen, die eine eigene Haushaltsführung aufweisen. Eine Person des privaten Haushalts wird als Bezugsperson – das heißt eine nach Alter, Familienstand und Geschlecht festgelegte zentrale Person des privaten Haushalts – bestimmt. Ausgehend von dieser Person werden der Haushaltstyp und die Stellung der weiteren Personen im privaten Haushalt bestimmt.   |
| Regionalschlüssel                       | <p>Der Regionalschlüssel kennzeichnet die hierarchische Struktur aller Verwaltungsebenen. Er wird einheitlich von den Statistischen Ämtern des Bundes und der Länder vergeben.</p> <p>Der Regionalschlüssel gliedert sich wie folgt:</p> <ul style="list-style-type: none"> <li>1. – 2. Stelle = Kennzahl des Bundeslandes</li> <li>3. Stelle = Kennzahl des Regierungsbezirks</li> <li>4. – 5. Stelle = Kennzahl des Kreises bzw. der kreisfreien Stadt</li> <li>6. – 9. Stelle = Verbandsschlüssel (in Brandenburg: Ämterschlüssel)</li> <li>10. – 12. Stelle = Gemeindekennzahl</li> </ul> <p>Der vierstellige Verbandsschlüssel weist durch die führende Ziffer auf die Art der Gemeinde hin:</p> <ul style="list-style-type: none"> <li>0 = verbandsfreie Gemeinde (in Brandenburg: amtsfreie Gemeinde),</li> <li>5 = verbandsangehörige Gemeinde (in Brandenburg: amtsangehörige Gemeinde),</li> <li>9 = gemeindefreies Gebiet.</li> </ul> <p>Die gemeindefreien Gebiete sind für den Zensus 2011 nicht relevant.</p> <p>Die Verwaltungsebene Regierungsbezirk ist nur für folgende Bundesländer verfügbar: Baden-Württemberg, Bayern, Hessen, Niedersachsen (hier: Statistische Region), Nordrhein-Westfalen und Sachsen.</p> <p>Die Verwaltungsebene Gemeindeverband ist nur für folgende Bundesländer verfügbar: Brandenburg (hier: Ämter), Mecklenburg-Vorpommern, Niedersachsen (hier: Samtgemeinde), Rheinland-Pfalz, Sachsen, Sachsen-Anhalt, Schleswig-Holstein und Thüringen.</p> |
| Seniorenstatus eines privaten Haushalts | <p>Dargelegt wird die Haushaltstruktur aller privaten Haushalte, wobei dies hier in Abhängigkeit vom Alter der in einem privaten Haushalt wohnhaften Personen erfolgt. Als Senioren/-innen gelten diejenigen Personen, welche zum Zensusstichtag 9. Mai 2011 das 65. Lebensjahr vollendet haben.</p> <p><b>Haushalte mit ausschließlich Senioren/-innen</b></p> <p><b>Haushalte mit Senioren/-innen und Jüngeren</b></p> <p><b>Haushalte ohne Senioren/-innen</b></p>  |
| Stichtagsbezogenheit der Merkmale       | Stichtag der Gebäude- und Wohnungszählung war der 9. Mai 2011. Alle Angaben beziehen sich auf diesen Zeitpunkt.  |

| Merkmal                                       | Definition   |
|---|--|
| Typ des privaten Haushalts<br>(nach Familien) | <p>Dieses Merkmal beschreibt, in welcher Konstellation die Personen eines privaten Haushalts gemeinschaftlich leben, mit Fokus auf die Existenz von Kindern im privaten Haushalt.</p> <p><b>Eiipersonenhaushalte (Singlehaushalte)</b></p> <p>► Ein Eiipersonenhaushalt bezeichnet einen privaten Haushalt mit einer allein lebenden Person.</p> <p><b>Paare ohne Kind(er)</b></p> <p><b>Paare mit Kind(ern)</b></p> <p><b>Alleinerziehende Elternteile</b></p> <p>► Eine alleinerziehende Mutter oder ein alleinerziehender Vater ist ein Elternteil ohne Partner/-in mit mindestens einem Kind innerhalb eines privaten Haushalts.</p> <p><b>Mehrpersonenhaushalte ohne Kernfamilie</b></p> <p>► Unter Mehrpersonenhaushalten ohne Kernfamilie werden alle anderen privaten Mehrpersonenhaushalte zusammengefasst, die durch die zuvor genannten Kategorien nicht abgedeckt sind, wie etwa nicht eingetragene Lebenspartnerschaften gleichgeschlechtlicher Paare, Wohngemeinschaften, Großeltern-Enkel-Haushalte ohne Elternteile etc.</p> |
| Wohnung                                       | <p>Unter einer Wohnung sind nach außen abgeschlossene, zu Wohnzwecken bestimmte, in der Regel zusammenliegende Räume zu verstehen, die die Führung eines eigenen Haushalts ermöglichen und nicht vollständig für gewerbliche Zwecke genutzt werden.</p> <p>Eine Wohnung muss nicht notwendigerweise eine Küche oder Kochnische enthalten.</p> <p>Wohnungen haben einen eigenen Eingang unmittelbar vom Freien, von einem Treppenhaus oder einem Vorraum. Zur Wohnung können aber auch außerhalb des eigentlichen Wohnungsabschlusses liegende, zu Wohnzwecken ausgebaute Keller- oder Bodenräume (z. B. Mansarden) gehören.</p>  |
| Zahl der Räume                                | <p>Die Zahl der Räume umfasst alle Wohn-, Ess- und Schlafzimmer und andere separate Räume (z. B. bewohnbare Keller- und Bodenräume) von mindestens 6 m<sup>2</sup> Größe sowie abgeschlossene Küchen, unabhängig von deren Größe. Bad, Toilette, Flur und Wirtschaftsräume werden grundsätzlich nicht mitgezählt. Ein Wohnzimmer mit einer Essecke, Schlafnische oder Kochnische ist als ein Raum zu zählen. Dementsprechend bestehen Wohnungen, in denen es keine bauliche Trennung der einzelnen Wohnbereiche gibt (z. B. sogenannte „Loftwohnungen“), aus nur einem Raum.</p> <p><b>1 Raum</b></p> <p><b>2 Räume</b></p> <p><b>3 Räume</b></p> <p><b>4 Räume</b></p> <p><b>5 Räume</b></p> <p><b>6 Räume</b></p> <p><b>7 und mehr Räume</b></p>   |

## **Herausgeber**

Statistisches Landesamt Rheinland-Pfalz  
Mainzer Straße 14-16  
56130 Bad Ems

## **Auskunftsdienst**

E-Mail: [info@statistik.rlp.de](mailto:info@statistik.rlp.de)  
Telefon: 02603 71-4444  
Telefax: 02603 71-19 4444

## **Copyright**

© Statistisches Landesamt Rheinland-Pfalz  
Bad Ems 2014

Vervielfältigung und Verbreitung mit Quellenangabe gestattet.





Rheinland-Pfalz

STATISTISCHES LANDESAMT



# zensus 2011

## **Gebäude und Wohnungen sowie Wohnverhältnisse der Haushalte**

Gemeinde  
Walsdorf

am 9. Mai 2011

Ergebnisse des Zensus 2011



## Inhaltsverzeichnis

|   |    |
|---|----|
| Einführung .....  | 4  |
| Rechtliche Grundlagen .....   | 4  |
| Methode .....   | 4  |
| Systematik von Gebäuden und Wohnungen .....   | 5  |
| Tabellen  |    |
| 1.1 Gebäude mit Wohnraum und Wohnungen in Gebäuden mit Wohnraum<br>nach Baujahr, Gebäudetyp, Zahl der Wohnungen, Eigentumsform und Heizungsart .....        | 6  |
| 1.2 Gebäude mit Wohnraum nach Baujahr und Gebäudeart, Gebäudetyp,<br>Zahl der Wohnungen, Eigentumsform und Heizungsart .....                                | 8  |
| 1.3.1 Gebäude mit Wohnraum nach regionaler Einheit und Baujahr, Gebäudeart,<br>Gebäudetyp, Zahl der Wohnungen, Eigentumsform und Heizungsart .....          | 10 |
| 1.3.2 Gebäude mit Wohnraum nach regionaler Einheit und Baujahr, Gebäudeart,<br>Gebäudetyp, Zahl der Wohnungen, Eigentumsform und Heizungsart – in % – ..... | 12 |
| 2.1 Wohnungen in Gebäuden mit Wohnraum nach Art der Nutzung,<br>Fläche der Wohnung, Zahl der Räume und Ausstattung .....                                    | 14 |
| 2.2.1 Wohnungen in Gebäuden mit Wohnraum nach regionaler Einheit und<br>Art der Nutzung, Fläche der Wohnung, Zahl der Räume und Ausstattung .....           | 15 |
| 2.2.2 Wohnungen in Gebäuden mit Wohnraum nach regionaler Einheit und<br>Art der Nutzung, Fläche der Wohnung, Zahl der Räume und Ausstattung – in % – .....  | 16 |
| 3.1 Gebäude- und Wohnungskennzahlen im regionalen Vergleich .....   | 17 |
| 3.2 Weitere Wohnungskennzahlen im regionalen Vergleich .....  | 20 |
| 4.1 Haushalte nach Typ des privaten Haushalts (nach Familien) und Art der Wohnungs-<br>nutzung, Fläche der Wohnung und Zahl der Räume .....                 | 23 |
| 4.2 Haushalte nach Größe des privaten Haushalts und Art der Wohnungsnutzung,<br>Fläche der Wohnung und Zahl der Räume .....                                 | 24 |
| 4.3 Haushalte nach Seniorenstatus des privaten Haushalts und Art der Wohnungsnutzung,<br>Fläche der Wohnung und Zahl der Räume .....                        | 25 |
| Definitionen .....  | 26 |

## Einführung

Der Zensus 2011 ist eine Bevölkerungs-, Gebäude- und Wohnungszählung. Dabei werden – soweit möglich – bereits vorhandene Daten aus Verwaltungsregistern für statistische Zwecke genutzt. Eine Haushaltebefragung auf Stichprobenbasis, eine Vollerhebung aller an Anschriften mit Sonderbereichen lebenden Personen (Wohnheime und Gemeinschaftsunterkünfte) sowie eine postalische Befragung zu Gebäude- und Wohnungsdaten bei den Eigentümerinnen und Eigentümern oder Verwalterinnen und Verwaltern ergänzen und korrigieren die Informationen aus den Registern. Eine traditionelle Volkszählung inklusive einer Gebäude- und Wohnungszählung wurde in den alten Bundesländern letztmalig 1987, in der DDR letztmalig 1981 durchgeführt. Eine Gebäude- und Wohnungszählung fand nach der Wiedervereinigung nur in den neuen Bundesländern im Jahr 1995 statt.

Ziel des Zensus 2011 war zum einen die Ermittlung der amtlichen Einwohnerzahlen zum Stichtag 9. Mai 2011. Zum anderen wurden wichtige Strukturinformationen erhoben, welche eine umfassende Datengrundlage bieten, wie die Menschen in Deutschland leben, wohnen und arbeiten.

Die vorliegende Publikation präsentiert Ergebnisse des Zensus 2011 zu den Themen Gebäude, Wohnungen und Wohnverhältnisse von Haushalten nach Abschluss der Datenaufbereitung.

## Rechtliche Grundlagen

Die rechtlichen Grundlagen des Zensus 2011 bilden

- die Verordnung Europäische Gemeinschaft (EG) Nummer 763/2008 des Europäischen Parlaments und des Rates vom 9. Juli 2008 über Volks- und Wohnungszählungen,
- das Zensusvorbereitungsgesetz (ZensVorbG 2011),
- das Zensusgesetz 2011 (ZensG 2011),
- die Stichprobenverordnung Zensusgesetz 2011 (StichprobenV),
- sowie die jeweiligen landesrechtlichen Regelungen zur Ausführung des ZensG 2011.

Nach § 1 Abs. 1 ZensG 2011 führten die Statistischen Ämter des Bundes und der Länder eine Bevölkerungs-, Gebäude- und Wohnungszählung (Zensus) mit Stand zum 9. Mai 2011 (Berichtszeitpunkt) als Bundesstatistik durch.

Gemäß § 1 Abs. 3 ZensG 2011 dient der Zensus unter anderem der Gewinnung von Grunddaten für das Gesamtsystem der amtlichen Statistik sowie von Strukturdaten über die Bevölkerung als Datengrundlage für vielfältige politische Entscheidungen.

Die nachstehend veröffentlichten Ergebnisse wurden auf Basis folgender Erhebungen und statistischer Verfahren ermittelt:

- Daten aus der Gebäude- und Wohnungszählung (§ 6 ZensG 2011),
- Daten aus der Zusammenführung der Datensätze und Haushaltegenerierung (§ 9 Abs. 3 ZensG 2011).

## Methode

Da es in Deutschland zu Gebäude- und Wohnungsdaten keine flächendeckenden Register gibt, wurden die Angaben zu Gebäuden und Wohnungen durch eine postalische Befragung der Eigentümerinnen und Eigentümer oder Verwalterinnen und Verwalter von Gebäuden und Wohnungen sowie bewohnten Unterkünften gewonnen. Die zum Stichtag 9. Mai 2011 als Vollerhebung durchgeführte Gebäude- und Wohnungszählung liefert Informationen zu Gebäuden mit Wohnraum sowie zu den darin befindlichen Wohnungen. Zu rein gewerblich genutzten Objekten werden keine Informationen angeboten.



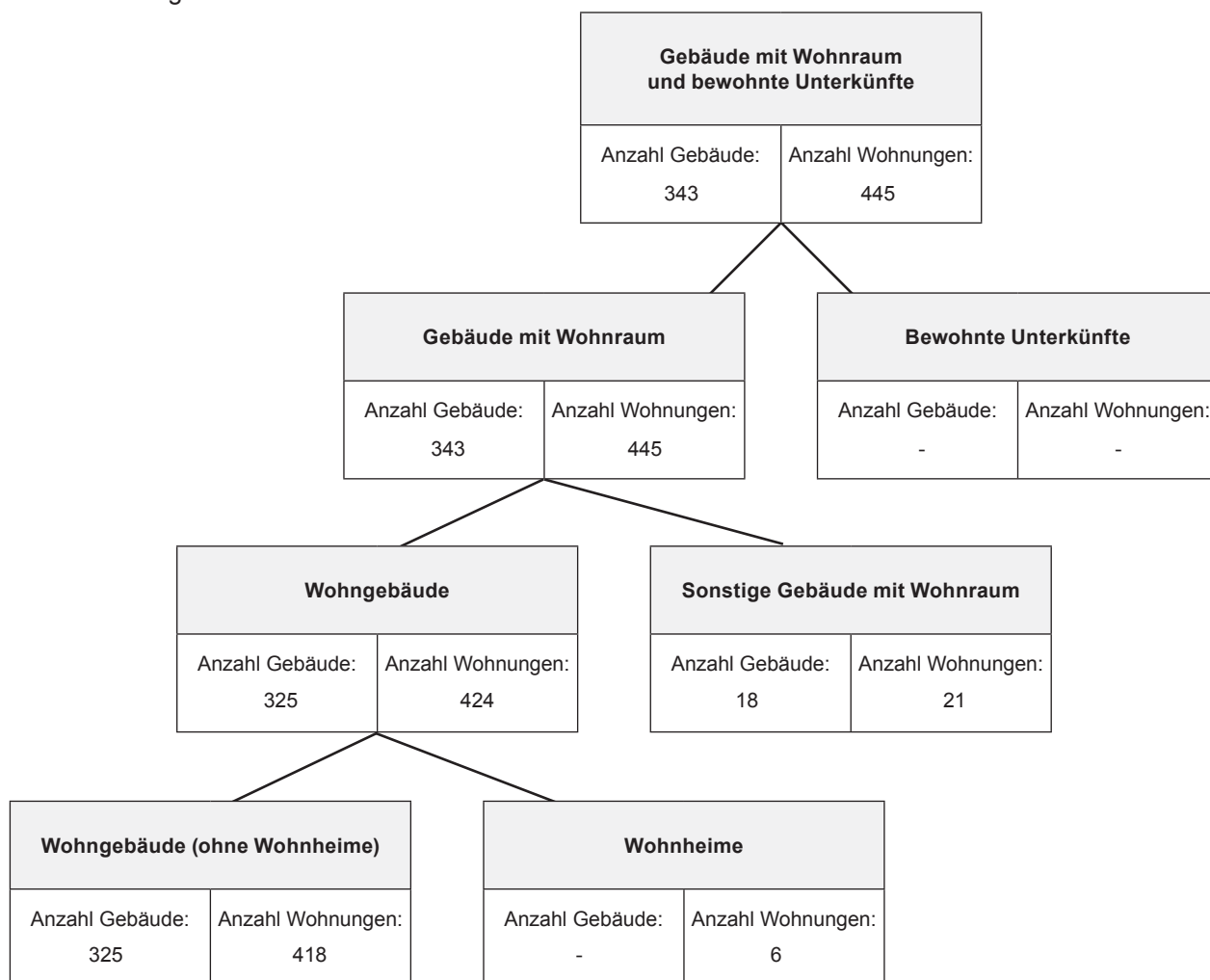
Durch das statistische Verfahren der Haushaltegenerierung stehen nicht nur die gesammelten Informationen zu Bevölkerung, Gebäuden und Wohnungen zur Verfügung, sondern zusätzlich auch Angaben zu Haushalts- und Familienstrukturen. Dabei wurden anschriftenweise Personen zu Haushalten zusammengefasst und den in der Gebäude- und Wohnungszählung erfassten Wohnungen zugeordnet. Die Haushaltegenerierung bildet daher die Wohnhaushalte an einer Anschrift ab. Die Zahl der Haushalte kann von der Zahl der bewohnten Wohnungen abweichen, da ein Haushalt beispielsweise bei Umzügen vorübergehend mehrere Wohnungen nutzen kann.

Bei allen Veröffentlichungen der amtlichen Statistik in Deutschland sind die Einzelangaben der Befragten grundsätzlich geheim zu halten (§ 16 Bundesstatistikgesetz). Bei allen Ergebnisbestandteilen aus Registerauszählungen oder Vollerhebungen des Zensus 2011 erfolgt die Geheimhaltung durch das maschinelle, datenverändernde Verfahren SAFE (Verfahren zur **s**icheren **A**nonymisierung für **E**inzeldaten). Dieses Verfahren stellt sicher, dass bereits vor Erstellung einer Ergebnistabelle kein Datensatz vorhanden ist, welcher Rückschlüsse auf Einzelfälle zulässt.

Weiterführende methodische Informationen zum Zensusmodell und zur Geheimhaltung stehen unter [www.zensus2011.de](http://www.zensus2011.de) zur Verfügung.

## Systematik von Gebäuden und Wohnungen

Im Rahmen des Zensus 2011 werden die Gebäude und Wohnungen nach der Art des Gebäudes in hierarchischen Strukturen abgebildet. Nachstehende Abbildung zeigt die Ergebnisse für die regionale Einheit dieser Veröffentlichung.



Die Ergebnisse zur Gebäude- und Wohnungszählung betrachten ausschließlich Gebäude mit Wohnraum. Bewohnte Unterkünfte bleiben daher für die Ergebnistabellen unberücksichtigt.

## 1.1 Gebäude mit Wohnraum und Wohnungen in Gebäuden mit Wohnraum nach Baujahr, Gebäudetyp, Zahl der Wohnungen, Eigentumsform und Heizungsart

|  | Gebäude mit Wohnraum |           | darunter    |           |
|--|----------------------|-----------|-------------|-----------|
|  | Gebäude              | Wohnungen | Wohngebäude |           |
|  |                      |           | Gebäude     | Wohnungen |
|  | Anzahl               | Anzahl    | Anzahl      | Anzahl    |
| <b>Insgesamt</b>                             |                      |           |             |           |
| Insgesamt                                    | 343                  | 445       | 325         | 424       |
| <b>Baujahr</b>                               |                      |           |             |           |
| Vor 1919                                     | (72)                 | (96)      | 69          | 93        |
| 1919 - 1948                                  | (37)                 | 40        | 31          | 34        |
| 1949 - 1978                                  | 97                   | 123       | 91          | 114       |
| 1979 - 1986                                  | 36                   | 46        | 36          | 46        |
| 1987 - 1990                                  | (16)                 | (22)      | (16)        | (22)      |
| 1991 - 1995                                  | (19)                 | (22)      | (19)        | (22)      |
| 1996 - 2000                                  | (27)                 | 48        | (24)        | 45        |
| 2001 - 2004                                  | (26)                 | (35)      | (26)        | (35)      |
| 2005 - 2008                                  | 13                   | 13        | 13          | 13        |
| 2009 und später                              | -                    | -         | -           | -         |
| <b>Gebäudetyp nach Zahl der Wohnungen</b>    |                      |           |             |           |
| Freistehendes Haus Insgesamt                 | 271                  | 355       | 262         | 343       |
| mit 1 Wohnung                                | 208                  | 208       | 208         | 208       |
| mit 2 Wohnungen                              | 45                   | (95)      | 42          | (92)      |
| mit 3 und mehr Wohnungen                     | 18                   | (52)      | 12          | 43        |
| Doppelhaushälfte Insgesamt                   | (28)                 | (31)      | (25)        | (28)      |
| mit 1 Wohnung                                | 19                   | 19        | 19          | 19        |
| mit 2 Wohnungen                              | 6                    | (9)       | 6           | (9)       |
| mit 3 und mehr Wohnungen                     | 3                    | 3         | -           | -         |
| Gereihtes Haus Insgesamt                     | 29                   | (38)      | 29          | (38)      |
| mit 1 Wohnung                                | 22                   | 22        | 22          | 22        |
| mit 2 Wohnungen                              | 7                    | (13)      | 7           | (13)      |
| mit 3 und mehr Wohnungen                     | -                    | 3         | -           | 3         |
| Anderer Gebäudetyp Insgesamt                 | 15                   | 21        | 9           | 15        |
| mit 1 Wohnung                                | 15                   | 15        | 9           | 9         |
| mit 2 Wohnungen                              | -                    | 3         | -           | 3         |
| mit 3 und mehr Wohnungen                     | -                    | 3         | -           | 3         |
| <b>Zahl der Wohnungen im Gebäude</b>         |                      |           |             |           |
| 1 Wohnung                                    | 264                  | 264       | 258         | 258       |
| 2 Wohnungen                                  | 58                   | (120)     | 55          | (117)     |
| 3 - 6 Wohnungen                              | 21                   | 55        | 12          | 43        |
| 7 - 12 Wohnungen                             | -                    | 6         | -           | 6         |
| 13 und mehr Wohnungen                        | -                    | -         | -           | -         |
| <b>Eigentumsform des Gebäudes</b>            |                      |           |             |           |
| Gemeinschaft von Wohnungseigentümern/-innen  | 22                   | 38        | 13          | 26        |
| Privatperson/-en                             | 318                  | 404       | 309         | 395       |
| Wohnungsgenossenschaft                       | -                    | -         | -           | -         |
| Kommune oder kommunales Wohnungsunternehmen  | -                    | -         | -           | -         |
| Privatwirtschaftliches Wohnungsunternehmen   | -                    | -         | -           | -         |
| Anderes privatwirtschaftliches Unternehmen   | -                    | -         | -           | -         |
| Bund oder Land                               | -                    | -         | -           | -         |
| Organisation ohne Erwerbszweck (z.B. Kirche) | 3                    | 3         | 3           | 3         |

Noch: 1.1 Gebäude mit Wohnraum und Wohnungen in Gebäuden mit Wohnraum nach Baujahr, Gebäudetyp,  
Zahl der Wohnungen, Eigentumsform und Heizungsart

|   | Gebäude mit Wohnraum |           | darunter    |           |
|---|----------------------|-----------|-------------|-----------|
|   |                      |           | Wohngebäude |           |
|   | Gebäude              | Wohnungen | Gebäude     | Wohnungen |
|   | Anzahl               | Anzahl    | Anzahl      | Anzahl    |
| <b>Heizungsart</b>                                  |                      |           |             |           |
| Fernheizung (Fernwärme)                             | 3                    | 3         | 3           | 3         |
| Etagenheizung                                       | 9                    | 15        | 9           | 15        |
| Blockheizung  | -                    | -         | -           | -         |
| Zentralheizung                                      | 277                  | (364)     | 259         | 343       |
| Einzel-/Mehrraumöfen (auch<br>Nachtspeicherheizung) | 51                   | 54        | 51          | 54        |
| Keine Heizung im Gebäude oder in den<br>Wohnungen   | 3                    | 9         | 3           | 9         |

Bei den ausgewiesenen Wohnungszahlen sind gewerblich genutzte Wohnungen nicht, Diplomatenwohnungen/Wohnungen ausländischer Streitkräfte nur in der „Insgesamt-Zeile“ berücksichtigt.

Die ausgewiesenen Zahlen zu „Gebäudetyp nach Zahl der Wohnungen“ und „Zahl der Wohnungen im Gebäude“ können Abweichungen zwischen der Anzahl der Gebäude und der entsprechenden Zahl der Wohnungen in diesen Gebäuden aufweisen. Dies ist auf das beim Zensus 2011 eingesetzte Geheimhaltungsverfahren zurückzuführen sowie auf die in den Wohnungsauswertungen nicht berücksichtigten Diplomatenwohnungen/Wohnungen ausländischer Streitkräfte bzw. gewerblich genutzten Wohnungen.

## 1.2 Gebäude mit Wohnraum nach Baujahr und Gebäudeart, Gebäudetyp, Zahl der Wohnungen, Eigentumsform und Heizungsart

|  | Insgesamt | Baujahr (Jahrzwanzigste) |             |             |                 |
|--|-----------|--------------------------|-------------|-------------|-----------------|
|  |           | Vor 1950                 | 1950 - 1969 | 1970 - 1989 | 1990 und später |
|  | Anzahl    | Anzahl                   | Anzahl      | Anzahl      | Anzahl          |
| <b>Insgesamt</b>                             |           |                          |             |             |                 |
| Insgesamt                                    | 343       | 109                      | 56          | (90)        | 88              |
| <b>Art des Gebäudes</b>                      |           |                          |             |             |                 |
| Gebäude mit Wohnraum                         | 343       | 109                      | 56          | (90)        | 88              |
| Wohngebäude                                  | 325       | 100                      | 50          | (90)        | 85              |
| Wohngebäude (ohne Wohnheime)                 | 325       | 100                      | 50          | (90)        | 85              |
| Wohnheime                                    | -         | -                        | -           | -           | -               |
| Sonstige Gebäude mit Wohnraum                | 18        | 9                        | 6           | -           | 3               |
| <b>Gebäudetyp nach Zahl der Wohnungen</b>    |           |                          |             |             |                 |
| Freistehendes Haus Insgesamt                 | 271       | (68)                     | 47          | 68          | (88)            |
| mit 1 Wohnung                                | 208       | 59                       | 35          | 49          | 65              |
| mit 2 Wohnungen                              | 45        | (6)                      | 6           | 16          | (17)            |
| mit 3 und mehr Wohnungen                     | 18        | 3                        | 6           | 3           | 6               |
| Doppelhaushälfte Insgesamt                   | (28)      | 6                        | 6           | 16          | -               |
| mit 1 Wohnung                                | 19        | 3                        | 3           | 13          | -               |
| mit 2 Wohnungen                              | 6         | -                        | 3           | 3           | -               |
| mit 3 und mehr Wohnungen                     | 3         | 3                        | -           | -           | -               |
| Gereihtes Haus Insgesamt                     | 29        | (20)                     | 3           | 6           | -               |
| mit 1 Wohnung                                | 22        | 16                       | 3           | 3           | -               |
| mit 2 Wohnungen                              | 7         | 4                        | -           | 3           | -               |
| mit 3 und mehr Wohnungen                     | -         | -                        | -           | -           | -               |
| Anderer Gebäudetyp Insgesamt                 | 15        | 15                       | -           | -           | -               |
| mit 1 Wohnung                                | 15        | 15                       | -           | -           | -               |
| mit 2 Wohnungen                              | -         | -                        | -           | -           | -               |
| mit 3 und mehr Wohnungen                     | -         | -                        | -           | -           | -               |
| <b>Zahl der Wohnungen im Gebäude</b>         |           |                          |             |             |                 |
| 1 Wohnung                                    | 264       | (93)                     | (41)        | 65          | (65)            |
| 2 Wohnungen                                  | 58        | (10)                     | 9           | 22          | (17)            |
| 3 - 6 Wohnungen                              | 21        | 6                        | 6           | 3           | 6               |
| 7 - 12 Wohnungen                             | -         | -                        | -           | -           | -               |
| 13 und mehr Wohnungen                        | -         | -                        | -           | -           | -               |
| <b>Eigentumsform des Gebäudes</b>            |           |                          |             |             |                 |
| Gemeinschaft von Wohnungseigentümern/-innen  | 22        | 6                        | 9           | -           | 7               |
| Privatperson/-en                             | 318       | 100                      | (47)        | (90)        | 81              |
| Wohnungsgenossenschaft                       | -         | -                        | -           | -           | -               |
| Kommune oder kommunales Wohnungsunternehmen  | -         | -                        | -           | -           | -               |
| Privatwirtschaftliches Wohnungsunternehmen   | -         | -                        | -           | -           | -               |
| Anderes privatwirtschaftliches Unternehmen   | -         | -                        | -           | -           | -               |
| Bund oder Land                               | -         | -                        | -           | -           | -               |
| Organisation ohne Erwerbszweck (z.B. Kirche) | 3         | 3                        | -           | -           | -               |

Noch: 1.2 Gebäude mit Wohnraum nach Baujahr und Gebäudeart, Gebäudetyp, Zahl der Wohnungen,  
Eigentumsform und Heizungsart

|   | Insgesamt | Baujahr (Jahrzwanzigste) |             |             |                 |
|---|-----------|--------------------------|-------------|-------------|-----------------|
|   |           | Vor 1950                 | 1950 - 1969 | 1970 - 1989 | 1990 und später |
|   | Anzahl    | Anzahl                   | Anzahl      | Anzahl      | Anzahl          |
| <b>Heizungsart</b>                                  |           |                          |             |             |                 |
| Fernheizung (Fernwärme)                             | 3         | -                        | -           | -           | 3               |
| Etagenheizung                                       | 9         | 3                        | -           | 3           | 3               |
| Blockheizung  | -         | -                        | -           | -           | -               |
| Zentralheizung                                      | 277       | 75                       | 52          | 71          | 79              |
| Einzel-/Mehrraumöfen (auch<br>Nachtspeicherheizung) | 51        | 28                       | 4           | 16          | 3               |
| Keine Heizung im Gebäude oder in<br>den Wohnungen   | 3         | 3                        | -           | -           | -               |

## 1.3.1 Gebäude mit Wohnraum nach regionaler Einheit und Baujahr, Gebäudeart, Gebäudetyp, Zahl der Wohnungen, Eigentumsform und Heizungsart

|   | Gebäude  |                             |                       |                 |             |
|---|----------|-----------------------------|-----------------------|-----------------|-------------|
|   | Walsdorf | Verbandsgemeinde Hillesheim | Landkreis Vulkaneifel | Rheinland-Pfalz | Deutschland |
|   | Anzahl   | Anzahl                      | Anzahl                | Anzahl          | Anzahl      |
| <b>Insgesamt</b>                          |          |                             |                       |                 |             |
| Insgesamt                                 | 343      | 3 475                       | 23 720                | 1 183 475       | 18 922 618  |
| <b>Baujahr</b>                            |          |                             |                       |                 |             |
| Vor 1919                                  | (72)     | 675                         | 3 744                 | 181 833         | 2 655 042   |
| 1919 - 1948                               | (37)     | 305                         | 2 215                 | 123 453         | 2 307 543   |
| 1949 - 1978                               | 97       | 1 146                       | 9 290                 | 462 714         | 7 188 157   |
| 1979 - 1986                               | 36       | 368                         | 2 600                 | 120 331         | 1 828 250   |
| 1987 - 1990                               | (16)     | (124)                       | 817                   | 47 821          | 736 588     |
| 1991 - 1995                               | (19)     | (220)                       | 1 365                 | 69 320          | 1 153 484   |
| 1996 - 2000                               | (27)     | 324                         | 1 782                 | 79 166          | 1 434 704   |
| 2001 - 2004                               | (26)     | 149                         | 982                   | 47 349          | 790 074     |
| 2005 - 2008                               | 13       | (131)                       | 669                   | 36 981          | 594 658     |
| 2009 und später                           | -        | 33                          | 256                   | 14 507          | 234 118     |
| <b>Art des Gebäudes</b>                   |          |                             |                       |                 |             |
| Gebäude mit Wohnraum                      | 343      | 3 475                       | 23 720                | 1 183 475       | 18 922 618  |
| Wohngebäude                               | 325      | 3 346                       | 22 800                | 1 140 000       | 18 259 360  |
| Wohngebäude (ohne Wohnheime)              | 325      | 3 346                       | 22 794                | 1 139 024       | 18 239 634  |
| Wohnheime                                 | -        | -                           | 6                     | 976             | 19 726      |
| Sonstige Gebäude mit Wohnraum             | 18       | 129                         | 920                   | 43 475          | 663 258     |
| <b>Gebäudetyp nach Zahl der Wohnungen</b> |          |                             |                       |                 |             |
| Freistehendes Haus Insgesamt              | 271      | 2 783                       | 18 981                | 813 645         | 11 670 098  |
| mit 1 Wohnung                             | 208      | 2 244                       | 14 970                | 597 607         | 7 865 099   |
| mit 2 Wohnungen                           | 45       | 405                         | 2 930                 | 143 967         | 2 363 400   |
| mit 3 und mehr Wohnungen                  | 18       | 134                         | 1 081                 | 72 071          | 1 441 599   |
| Doppelhaushälfte Insgesamt                | (28)     | 261                         | 1 714                 | 131 807         | 2 767 712   |
| mit 1 Wohnung                             | 19       | 191                         | 1 270                 | 93 446          | 1 961 269   |
| mit 2 Wohnungen                           | 6        | (48)                        | 301                   | 21 364          | 424 662     |
| mit 3 und mehr Wohnungen                  | 3        | 22                          | 143                   | 16 997          | 381 781     |
| Gereihtes Haus Insgesamt                  | 29       | 278                         | 1 896                 | 187 370         | 3 714 711   |
| mit 1 Wohnung                             | 22       | 200                         | 1 400                 | 119 829         | 2 093 366   |
| mit 2 Wohnungen                           | 7        | 47                          | 270                   | 22 255          | 311 332     |
| mit 3 und mehr Wohnungen                  | -        | 31                          | 226                   | 45 286          | 1 310 013   |
| Anderer Gebäudetyp Insgesamt              | 15       | 153                         | 1 129                 | 50 653          | 770 097     |
| mit 1 Wohnung                             | 15       | 125                         | 857                   | 33 076          | 419 909     |
| mit 2 Wohnungen                           | -        | 12                          | (175)                 | 7 730           | 130 258     |
| mit 3 und mehr Wohnungen                  | -        | 16                          | 97                    | 9 847           | 219 930     |
| <b>Zahl der Wohnungen im Gebäude</b>      |          |                             |                       |                 |             |
| 1 Wohnung                                 | 264      | 2 760                       | 18 497                | 843 958         | 12 339 643  |
| 2 Wohnungen                               | 58       | 512                         | 3 676                 | 195 316         | 3 229 652   |
| 3 - 6 Wohnungen                           | 21       | 197                         | 1 418                 | 114 928         | 2 251 854   |
| 7 - 12 Wohnungen                          | -        | 3                           | 97                    | 23 254          | 882 631     |
| 13 und mehr Wohnungen                     | -        | 3                           | (32)                  | 6 019           | 218 838     |

Noch: 1.3.1 Gebäude mit Wohnraum nach regionaler Einheit und Baujahr, Gebäudeart, Gebäudetyp, Zahl der Wohnungen, Eigentumsform und Heizungsart

|  | Gebäude  |                             |                       |                 |             |
|--|----------|-----------------------------|-----------------------|-----------------|-------------|
|  | Walsdorf | Verbandsgemeinde Hillesheim | Landkreis Vulkaneifel | Rheinland-Pfalz | Deutschland |
|  | Anzahl   | Anzahl                      | Anzahl                | Anzahl          | Anzahl      |
| <b>Eigentumsform des Gebäudes</b>                |          |                             |                       |                 |             |
| Gemeinschaft von Wohnungseigentümern/-innen      | 22       | 182                         | 1 132                 | 88 519          | 1 767 017   |
| Privatperson/-en                                 | 318      | 3 263                       | 22 381                | 1 060 228       | 15 968 275  |
| Wohnungsgenossenschaft                           | -        | -                           | -                     | 3 425           | 288 767     |
| Kommune oder kommunales Wohnungsunternehmen      | -        | -                           | 48                    | 12 683          | 332 089     |
| Privatwirtschaftliches Wohnungsunternehmen       | -        | 3                           | 47                    | 8 438           | 316 086     |
| Anderes privatwirtschaftliches Unternehmen       | -        | 18                          | 59                    | 4 760           | 131 832     |
| Bund oder Land                                   | -        | -                           | 3                     | 1 109           | 44 215      |
| Organisation ohne Erwerbszweck (z.B. Kirche)     | 3        | 9                           | 50                    | 4 313           | 74 337      |
| <b>Heizungsart</b>                               |          |                             |                       |                 |             |
| Fernheizung (Fernwärme)                          | 3        | 53                          | 317                   | 28 315          | 1 020 473   |
| Etagenheizung                                    | 9        | 67                          | 447                   | 69 769          | 1 218 091   |
| Blockheizung                                     | -        | 18                          | (89)                  | 5 500           | 186 429     |
| Zentralheizung                                   | 277      | 2 762                       | 18 994                | 964 750         | 14 951 706  |
| Einzel-/Mehrraumöfen (auch Nachtspeicherheizung) | 51       | 534                         | 3 512                 | 103 185         | 1 435 746   |
| Keine Heizung im Gebäude oder in den Wohnungen   | 3        | (41)                        | 361                   | 11 956          | 110 173     |

## 1.3.2 Gebäude mit Wohnraum nach regionaler Einheit und Baujahr, Gebäudeart, Gebäudetyp, Zahl der Wohnungen, Eigentumsform und Heizungsart -in %-

|   | Gebäude  |                                |                          |                 |             |
|---|----------|--------------------------------|--------------------------|-----------------|-------------|
|   | Walsdorf | Verbandsgemeinde<br>Hillesheim | Landkreis<br>Vulkaneifel | Rheinland-Pfalz | Deutschland |
|   | %        | %                              | %                        | %               | %           |
| <b>Baujahr</b>                            |          |                                |                          |                 |             |
| Vor 1919                                  | (21,0)   | 19,4                           | 15,8                     | 15,4            | 14,0        |
| 1919 - 1948                               | (10,8)   | 8,8                            | 9,3                      | 10,4            | 12,2        |
| 1949 - 1978                               | 28,3     | 33,0                           | 39,2                     | 39,1            | 38,0        |
| 1979 - 1986                               | 10,5     | 10,6                           | 11,0                     | 10,2            | 9,7         |
| 1987 - 1990                               | (4,7)    | (3,6)                          | 3,4                      | 4,0             | 3,9         |
| 1991 - 1995                               | (5,5)    | (6,3)                          | 5,8                      | 5,9             | 6,1         |
| 1996 - 2000                               | (7,9)    | 9,3                            | 7,5                      | 6,7             | 7,6         |
| 2001 - 2004                               | (7,6)    | 4,3                            | 4,1                      | 4,0             | 4,2         |
| 2005 - 2008                               | 3,8      | (3,8)                          | 2,8                      | 3,1             | 3,1         |
| 2009 und später                           | -        | 0,9                            | 1,1                      | 1,2             | 1,2         |
| <b>Art des Gebäudes</b>                   |          |                                |                          |                 |             |
| Gebäude mit Wohnraum                      | 100,0    | 100,0                          | 100,0                    | 100,0           | 100,0       |
| Wohngebäude                               | 94,8     | 96,3                           | 96,1                     | 96,3            | 96,5        |
| Wohngebäude (ohne<br>Wohnheime)           | 94,8     | 96,3                           | 96,1                     | 96,2            | 96,4        |
| Wohnheime                                 | -        | -                              | 0,0                      | 0,1             | 0,1         |
| Sonstige Gebäude mit Wohnraum             | 5,2      | 3,7                            | 3,9                      | 3,7             | 3,5         |
| <b>Gebäudetyp nach Zahl der Wohnungen</b> |          |                                |                          |                 |             |
| Freistehendes Haus Insgesamt              | 79,0     | 80,1                           | 80,0                     | 68,8            | 61,7        |
| mit 1 Wohnung                             | 60,6     | 64,6                           | 63,1                     | 50,5            | 41,6        |
| mit 2 Wohnungen                           | 13,1     | 11,7                           | 12,4                     | 12,2            | 12,5        |
| mit 3 und mehr Wohnungen                  | 5,2      | 3,9                            | 4,6                      | 6,1             | 7,6         |
| Doppelhaushälfte Insgesamt                | (8,2)    | 7,5                            | 7,2                      | 11,1            | 14,6        |
| mit 1 Wohnung                             | 5,5      | 5,5                            | 5,4                      | 7,9             | 10,4        |
| mit 2 Wohnungen                           | 1,7      | (1,4)                          | 1,3                      | 1,8             | 2,2         |
| mit 3 und mehr Wohnungen                  | 0,9      | 0,6                            | 0,6                      | 1,4             | 2,0         |
| Gereihtes Haus Insgesamt                  | 8,5      | 8,0                            | 8,0                      | 15,8            | 19,6        |
| mit 1 Wohnung                             | 6,4      | 5,8                            | 5,9                      | 10,1            | 11,1        |
| mit 2 Wohnungen                           | 2,0      | 1,4                            | 1,1                      | 1,9             | 1,6         |
| mit 3 und mehr Wohnungen                  | -        | 0,9                            | 1,0                      | 3,8             | 6,9         |
| Anderer Gebäudetyp Insgesamt              | 4,4      | 4,4                            | 4,8                      | 4,3             | 4,1         |
| mit 1 Wohnung                             | 4,4      | 3,6                            | 3,6                      | 2,8             | 2,2         |
| mit 2 Wohnungen                           | -        | 0,3                            | (0,7)                    | 0,7             | 0,7         |
| mit 3 und mehr Wohnungen                  | -        | 0,5                            | 0,4                      | 0,8             | 1,2         |
| <b>Zahl der Wohnungen im Gebäude</b>      |          |                                |                          |                 |             |
| 1 Wohnung                                 | 77,0     | 79,4                           | 78,0                     | 71,3            | 65,2        |
| 2 Wohnungen                               | 16,9     | 14,7                           | 15,5                     | 16,5            | 17,1        |
| 3 - 6 Wohnungen                           | 6,1      | 5,7                            | 6,0                      | 9,7             | 11,9        |
| 7 - 12 Wohnungen                          | -        | 0,1                            | 0,4                      | 2,0             | 4,7         |
| 13 und mehr Wohnungen                     | -        | 0,1                            | (0,1)                    | 0,5             | 1,2         |



Noch: 1.3.2 Gebäude mit Wohnraum nach regionaler Einheit und Baujahr, Gebäudeart, Gebäudetyp, Zahl der Wohnungen, Eigentumsform und Heizungsart -in %-

|  | Gebäude  |                             |                       |                 |             |
|--|----------|-----------------------------|-----------------------|-----------------|-------------|
|  | Walsdorf | Verbandsgemeinde Hillesheim | Landkreis Vulkaneifel | Rheinland-Pfalz | Deutschland |
|  | %        | %                           | %                     | %               | %           |
| <b>Eigentumsform des Gebäudes</b>                |          |                             |                       |                 |             |
| Gemeinschaft von Wohnungseigentümern/-innen      | 6,4      | 5,2                         | 4,8                   | 7,5             | 9,3         |
| Privatperson/-en                                 | 92,7     | 93,9                        | 94,4                  | 89,6            | 84,4        |
| Wohnungsgenossenschaft                           | -        | -                           | -                     | 0,3             | 1,5         |
| Kommune oder kommunales Wohnungsunternehmen      | -        | -                           | 0,2                   | 1,1             | 1,8         |
| Privatwirtschaftliches Wohnungsunternehmen       | -        | 0,1                         | 0,2                   | 0,7             | 1,7         |
| Anderes privatwirtschaftliches Unternehmen       | -        | 0,5                         | 0,2                   | 0,4             | 0,7         |
| Bund oder Land                                   | -        | -                           | 0,0                   | 0,1             | 0,2         |
| Organisation ohne Erwerbszweck (z.B. Kirche)     | 0,9      | 0,3                         | 0,2                   | 0,4             | 0,4         |
| <b>Heizungsart</b>                               |          |                             |                       |                 |             |
| Fernheizung (Fernwärme)                          | 0,9      | 1,5                         | 1,3                   | 2,4             | 5,4         |
| Etagenheizung                                    | 2,6      | 1,9                         | 1,9                   | 5,9             | 6,4         |
| Blockheizung                                     | -        | 0,5                         | (0,4)                 | 0,5             | 1,0         |
| Zentralheizung                                   | 80,8     | 79,5                        | 80,1                  | 81,5            | 79,0        |
| Einzel-/Mehrraumöfen (auch Nachtspeicherheizung) | 14,9     | 15,4                        | 14,8                  | 8,7             | 7,6         |
| Keine Heizung im Gebäude oder in den Wohnungen   | 0,9      | (1,2)                       | 1,5                   | 1,0             | 0,6         |

Die relativen Ergebnisse beziehen sich auf die Gesamtzahl der Gebäude der jeweiligen regionalen Einheit je betrachtetem Gebäudemerkmal.

Die relativen Werte wurden durch Division von Ergebnissen nach Durchführung der Geheimhaltung errechnet.

## 2.1 Wohnungen in Gebäuden mit Wohnraum nach Art der Nutzung, Fläche der Wohnung, Zahl der Räume und Ausstattung

|  | Wohnungen in Gebäuden mit Wohnraum | davon                     |   |                         |  |
|--|------------------------------------|---------------------------|---|-------------------------|--|
|  |                                    | Wohnungen in Wohngebäuden | davon                                       |                         | Wohnungen in Sonstigen Gebäuden mit Wohnraum |
|  |                                    |                           | Wohnungen in Wohngebäuden (keine Wohnheime) | Wohnungen in Wohnheimen |  |
|  | Anzahl                             | Anzahl                    | Anzahl                                      | Anzahl                  | Anzahl                                       |
| <b>Insgesamt</b>                               |                                    |                           |   |                         |  |
| Insgesamt                                      | 445                                | 424                       | 418   | 6                       | 21   |
| <b>Art der Wohnungsnutzung</b>                 |                                    |                           |   |                         |  |
| Von Eigentümer/-in bewohnt                     | 299                                | 290                       | 290   | -                       | 9  |
| Zu Wohnzwecken vermietet (auch mietfrei)       | (115)                              | (103)                     | (97)  | 6                       | 12   |
| Ferien- und Freizeitwohnung                    | 7                                  | 7                         | 7   | -                       | -  |
| Leer stehend                                   | 24                                 | 24                        | 24  | -                       | -  |
| <b>Fläche der Wohnung in m²</b>                |                                    |                           |   |                         |  |
| Unter 40                                       | 12                                 | 12                        | 12  | -                       | -  |
| 40 - 59  | 26                                 | 20                        | 20  | -                       | 6  |
| 60 - 79  | 59                                 | 53                        | 50  | 3                       | 6  |
| 80 - 99  | 72                                 | 72                        | 69  | 3                       | -  |
| 100 - 119                                      | 71                                 | 71                        | 71  | -                       | -  |
| 120 - 139                                      | 96                                 | 87                        | 87  | -                       | 9  |
| 140 - 159                                      | 60                                 | (60)                      | (60)  | -                       | -  |
| 160 - 179                                      | 20                                 | 20                        | 20  | -                       | -  |
| 180 - 199                                      | 7                                  | 7                         | 7   | -                       | -  |
| 200 und mehr                                   | 22                                 | 22                        | 22  | -                       | -  |
| <b>Zahl der Räume</b>                          |                                    |                           |   |                         |  |
| 1 Raum   | 3                                  | 3                         | 3   | -                       | -  |
| 2 Räume  | 15                                 | 15                        | 15  | -                       | -  |
| 3 Räume  | (50)                               | 44                        | 41  | 3                       | 6  |
| 4 Räume  | 75                                 | 63                        | 63  | -                       | 12   |
| 5 Räume  | (87)                               | (84)                      | 81  | 3                       | 3  |
| 6 Räume  | (90)                               | (90)                      | (90)  | -                       | -  |
| 7 und mehr Räume                               | (125)                              | 125                       | 125   | -                       | -  |
| <b>Ausstattung der Wohnung</b>                 |                                    |                           |   |                         |  |
| Badewanne/Dusche und WC vorhanden              | 445                                | 424                       | 418   | 6                       | 21   |
| Badewanne/Dusche und WC nicht vorhanden        | -                                  | -                         | -   | -                       | -  |
| Badewanne/Dusche vorhanden, WC nicht vorhanden | -                                  | -                         | -   | -                       | -  |
| Badewanne/Dusche nicht vorhanden, WC vorhanden | -                                  | -                         | -   | -                       | -  |

Bei den ausgewiesenen Wohnungszahlen sind gewerblich genutzte Wohnungen nicht, Diplomatenwohnungen/Wohnungen ausländischer Streitkräfte nur in der „Insgesamt-Zeile“ berücksichtigt.

## 2.2.1 Wohnungen in Gebäuden mit Wohnraum nach regionaler Einheit und Art der Nutzung, Fläche der Wohnung, Zahl der Räume und Ausstattung

|  | Wohnungen |                             |                       |                 |             |
|--|-----------|-----------------------------|-----------------------|-----------------|-------------|
|  | Walsdorf  | Verbandsgemeinde Hillesheim | Landkreis Vulkaneifel | Rheinland-Pfalz | Deutschland |
|  | Anzahl    | Anzahl                      | Anzahl                | Anzahl          | Anzahl      |
| <b>Insgesamt</b>                               |           |                             |                       |                 |             |
| Insgesamt                                      | 445       | 4 498                       | 31 880                | 2 010 559       | 40 563 320  |
| <b>Art der Wohnungsnutzung</b>                 |           |                             |                       |                 |             |
| Von Eigentümer/-in bewohnt                     | 299       | 2 845                       | 19 431                | 1 056 986       | 17 292 029  |
| Zu Wohnzwecken vermietet (auch mietfrei)       | (115)     | 1 294                       | 9 426                 | 841 958         | 21 199 913  |
| Ferien- und Freizeitwohnung                    | 7         | 177                         | 1 486                 | 14 906          | 224 529     |
| Leer stehend                                   | 24        | 178                         | 1 533                 | 89 040          | 1 828 846   |
| <b>Fläche der Wohnung in m²</b>                |           |                             |                       |                 |             |
| Unter 40                                       | 12        | 45                          | 471                   | 79 051          | 2 177 061   |
| 40 - 59  | 26        | 269                         | 2 492                 | 219 658         | 7 288 734   |
| 60 - 79  | 59        | 574                         | 4 570                 | 368 640         | 9 663 142   |
| 80 - 99  | 72        | 767                         | 5 625                 | 363 190         | 6 987 435   |
| 100 - 119                                      | 71        | 778                         | 5 122                 | 281 553         | 4 913 194   |
| 120 - 139                                      | 96        | 858                         | 5 754                 | 282 169         | 4 211 779   |
| 140 - 159                                      | 60        | 579                         | 3 526                 | 181 337         | 2 394 089   |
| 160 - 179                                      | 20        | (284)                       | 1 782                 | 86 315          | 1 117 240   |
| 180 - 199                                      | 7         | 139                         | 953                   | 53 728          | 686 793     |
| 200 und mehr                                   | 22        | 201                         | 1 581                 | 87 249          | 1 105 850   |
| <b>Zahl der Räume</b>                          |           |                             |                       |                 |             |
| 1 Raum   | 3         | (22)                        | 290                   | 56 146          | 1 306 117   |
| 2 Räume  | 15        | (180)                       | 1 524                 | 130 279         | 3 735 658   |
| 3 Räume  | (50)      | 467                         | 3 899                 | 335 419         | 8 890 843   |
| 4 Räume  | 75        | 768                         | 5 534                 | 436 277         | 10 410 969  |
| 5 Räume  | (87)      | 887                         | 5 864                 | 364 352         | 6 855 418   |
| 6 Räume  | (90)      | 900                         | 6 002                 | 292 471         | 4 406 792   |
| 7 und mehr Räume                               | (125)     | 1 270                       | 8 763                 | 387 946         | 4 939 520   |
| <b>Ausstattung der Wohnung</b>                 |           |                             |                       |                 |             |
| Badewanne/Dusche und WC vorhanden              | 445       | 4 450                       | 31 595                | 1 970 139       | 39 916 059  |
| Badewanne/Dusche und WC nicht vorhanden        | -         | (18)                        | (99)                  | 6 506           | 308 371     |
| Badewanne/Dusche vorhanden, WC nicht vorhanden | -         | -                           | (37)                  | 4 165           | 104 585     |
| Badewanne/Dusche nicht vorhanden, WC vorhanden | -         | 26                          | (145)                 | 22 080          | 216 302     |

Bei den ausgewiesenen Wohnungszahlen sind gewerblich genutzte Wohnungen nicht, Diplomatenwohnungen/Wohnungen ausländischer Streitkräfte nur in der „Insgesamt-Zeile“ berücksichtigt.

## 2.2.2 Wohnungen in Gebäuden mit Wohnraum nach regionaler Einheit und Art der Nutzung, Fläche der Wohnung, Zahl der Räume und Ausstattung -in %-

|  | Wohnungen |                             |                       |                 |             |
|--|-----------|-----------------------------|-----------------------|-----------------|-------------|
|  | Walsdorf  | Verbandsgemeinde Hillesheim | Landkreis Vulkaneifel | Rheinland-Pfalz | Deutschland |
|  | %         | %                           | %                     | %               | %           |
| <b>Art der Wohnungsnutzung</b>                 |           |                             |                       |                 |             |
| Von Eigentümer/-in bewohnt                     | 67,2      | 63,3                        | 61,0                  | 52,8            | 42,6        |
| Zu Wohnzwecken vermietet (auch mietfrei)       | (25,8)    | 28,8                        | 29,6                  | 42,0            | 52,3        |
| Ferien- und Freizeitwohnung                    | 1,6       | 3,9                         | 4,7                   | 0,7             | 0,6         |
| Leer stehend                                   | 5,4       | 4,0                         | 4,8                   | 4,4             | 4,5         |
| <b>Fläche der Wohnung in m²</b>                |           |                             |                       |                 |             |
| Unter 40                                       | 2,7       | 1,0                         | 1,5                   | 3,9             | 5,4         |
| 40 - 59  | 5,8       | 6,0                         | 7,8                   | 11,0            | 18,0        |
| 60 - 79  | 13,3      | 12,8                        | 14,3                  | 18,4            | 23,8        |
| 80 - 99  | 16,2      | 17,1                        | 17,6                  | 18,1            | 17,2        |
| 100 - 119                                      | 16,0      | 17,3                        | 16,1                  | 14,1            | 12,1        |
| 120 - 139                                      | 21,6      | 19,1                        | 18,1                  | 14,1            | 10,4        |
| 140 - 159                                      | 13,5      | 12,9                        | 11,1                  | 9,1             | 5,9         |
| 160 - 179                                      | 4,5       | (6,3)                       | 5,6                   | 4,3             | 2,8         |
| 180 - 199                                      | 1,6       | 3,1                         | 3,0                   | 2,7             | 1,7         |
| 200 und mehr                                   | 4,9       | 4,5                         | 5,0                   | 4,4             | 2,7         |
| <b>Zahl der Räume</b>                          |           |                             |                       |                 |             |
| 1 Raum   | 0,7       | (0,5)                       | 0,9                   | 2,8             | 3,2         |
| 2 Räume  | 3,4       | (4,0)                       | 4,8                   | 6,5             | 9,2         |
| 3 Räume  | (11,2)    | 10,4                        | 12,2                  | 16,7            | 21,9        |
| 4 Räume  | 16,9      | 17,1                        | 17,4                  | 21,8            | 25,7        |
| 5 Räume  | (19,6)    | 19,7                        | 18,4                  | 18,2            | 16,9        |
| 6 Räume  | (20,2)    | 20,0                        | 18,8                  | 14,6            | 10,9        |
| 7 und mehr Räume                               | (28,1)    | 28,3                        | 27,5                  | 19,4            | 12,2        |
| <b>Ausstattung der Wohnung</b>                 |           |                             |                       |                 |             |
| Badewanne/Dusche und WC vorhanden              | 100,0     | 99,0                        | 99,1                  | 98,4            | 98,4        |
| Badewanne/Dusche und WC nicht vorhanden        | -         | (0,4)                       | (0,3)                 | 0,3             | 0,8         |
| Badewanne/Dusche vorhanden, WC nicht vorhanden | -         | -                           | (0,1)                 | 0,2             | 0,3         |
| Badewanne/Dusche nicht vorhanden, WC vorhanden | -         | 0,6                         | (0,5)                 | 1,1             | 0,5         |

Bei den ausgewiesenen Wohnungszahlen sind gewerblich genutzte Wohnungen, Diplomatenwohnungen/Wohnungen ausländischer Streitkräfte nicht berücksichtigt.

Die relativen Ergebnisse beziehen sich auf die Gesamtzahl der Gebäude der jeweiligen regionalen Einheit je betrachtetem Gebäudemerkmal.

Die relativen Werte wurden durch Division von Ergebnissen nach Durchführung der Geheimhaltung errechnet.

## 3.1 Gebäude- und Wohnungskennzahlen im regionalen Vergleich

| Gebiet                      | Kennzahlen für Gebäude und Wohnungen |  |   |
|-----------------------------|--------------------------------------|--|---|
|                             | Eigentümerquote<br>(Wohnungen)       | Durchschnittliche<br>Wohnungsgröße in m² | Durchschnittliche Anzahl<br>der Wohnungen je<br>Wohngebäude |
|                             | %                                    | m²                                       | Anzahl  |
| Verbandsgemeinde Daun       | 66                                   | 111                                      | 1   |
| Betteldorf                  | .                                    | .  | 1   |
| Bleckhausen                 | .                                    | .  | 1   |
| Brockscheid                 | .                                    | .  | 1   |
| Darscheid                   | .                                    | .  | 1   |
| Daun, Stadt                 | 51                                   | 105                                      | 2   |
| Demerath                    | .                                    | .  | 1   |
| Deudesfeld                  | .                                    | .  | 1   |
| Dockweiler                  | .                                    | .  | 1   |
| Dreis-Brück                 | 77                                   | 119                                      | 1   |
| Ellscheid                   | 78                                   | .  | 1   |
| Gefell                      | .                                    | .  | 1   |
| Gillenfeld                  | 66                                   | .  | 1   |
| Hinterweiler                | .                                    | 126                                      | 1   |
| Hörscheid                   | .                                    | .  | 1   |
| Immerath                    | .                                    | .  | 1   |
| Kirchweiler                 | .                                    | .  | 1   |
| Kradenbach                  | .                                    | .  | 1   |
| Mehren                      | 62                                   | 113                                      | 1   |
| Meisburg                    | .                                    | .  | 1   |
| Mückeln                     | 76                                   | .  | 1   |
| Nerdlen                     | .                                    | .  | 1   |
| Niederstadtfeld             | .                                    | .  | 1   |
| Oberstadtfeld               | .                                    | .  | 1   |
| Sarmersbach                 | .                                    | .  | 1   |
| Saxler                      | .                                    | .  | 1   |
| Schalkenmehren              | .                                    | .  | 1   |
| Schutz                      | .                                    | .  | 1   |
| Schönbach                   | .                                    | .  | 1   |
| Steineberg                  | .                                    | .  | 1   |
| Steiningen                  | .                                    | .  | 1   |
| Strohn                      | .                                    | .  | 1   |
| Strotzbüsch                 | .                                    | 110                                      | 1   |
| Udler                       | .                                    | .  | 1   |
| Utzerath                    | 86                                   | .  | 1   |
| Wallenborn                  | .                                    | .  | 1   |
| Weidenbach                  | .                                    | .  | 1   |
| Winkel (Eifel)              | .                                    | .  | 1   |
| Üdersdorf                   | 74                                   | .  | 1   |
| Verbandsgemeinde Gerolstein | 67                                   | 110                                      | 1   |
| Berlingen                   | .                                    | .  | 1   |
| Birresborn                  | .                                    | .  | 1   |
| Densborn                    | .                                    | 114                                      | 1   |
| Duppach                     | .                                    | .  | 1   |
| Gerolstein, Stadt           | 59                                   | 108                                      | 1   |
| Hohenfels-Essingen          | .                                    | .  | 1   |
| Kalenborn-Scheuern          | .                                    | .  | 1   |
| Kopp                        | .                                    | .  | 1   |
| Mürtenbach                  | .                                    | .  | 1   |
| Neroth                      | .                                    | .  | 1   |
| Pelm                        | .                                    | .  | 1   |

## Noch: 3.1 Gebäude- und Wohnungskennzahlen im regionalen Vergleich

| Gebiet                             | Kennzahlen für Gebäude und Wohnungen |  |   |
|------------------------------------|--------------------------------------|--|---|
|                                    | Eigentümerquote<br>(Wohnungen)       | Durchschnittliche<br>Wohnungsgröße in m² | Durchschnittliche Anzahl<br>der Wohnungen je<br>Wohngebäude |
|                                    | %                                    | m²                                       | Anzahl  |
| Rockeskyll                         | .                                    | 114                                      | 1   |
| Salm                               | .                                    | .  | 1   |
| <b>Verbandsgemeinde Hillesheim</b> | 70                                   | 115                                      | 1   |
| Basberg                            | .                                    | .  | 1   |
| Berndorf                           | .                                    | .  | 1   |
| Dohm-Lammersdorf                   | .                                    | .  | 1   |
| Hillesheim, Stadt                  | 57                                   | .  | 2   |
| Kerpen (Eifel)                     | .                                    | .  | 1   |
| Nohn                               | .                                    | .  | 1   |
| Oberbettingen                      | .                                    | .  | 1   |
| Oberehe-Stroheich                  | .                                    | .  | 1   |
| <b>Walsdorf</b>                    | .                                    | .  | 1   |
| Wiesbaum                           | .                                    | .  | 1   |
| Üxheim                             | .                                    | .  | 1   |
| <b>Verbandsgemeinde Kelberg</b>    | 74                                   | .  | 1   |
| Arbach                             | .                                    | .  | 1   |
| Beinhausen                         | .                                    | .  | 1   |
| Bereborn                           | .                                    | .  | 1   |
| Berenbach                          | .                                    | .  | 1   |
| Bodenbach                          | .                                    | 122                                      | 1   |
| Bongard                            | .                                    | 116                                      | 1   |
| Borler                             | .                                    | .  | 1   |
| Boxberg                            | .                                    | .  | 1   |
| Brücktal                           | .                                    | .  | 2   |
| Drees                              | .                                    | .  | 1   |
| Gelenberg                          | 87                                   | 128                                      | 1   |
| Gunderath                          | .                                    | .  | 1   |
| Horperath                          | .                                    | .  | 1   |
| Höchstberg                         | .                                    | .  | 1   |
| Hörschhausen                       | .                                    | .  | 1   |
| Kaperich                           | .                                    | .  | 1   |
| Katzwinkel                         | 87                                   | .  | 1   |
| Kelberg                            | 65                                   | 119                                      | 1   |
| Kirsbach                           | .                                    | .  | 1   |
| Kolverath                          | .                                    | .  | 1   |
| Kötterichen                        | .                                    | 114                                      | 1   |
| Lirstal                            | .                                    | 100                                      | 1   |
| Mannebach                          | .                                    | .  | 1   |
| Mosbruch                           | 90                                   | .  | 1   |
| Neichen                            | .                                    | .  | 1   |
| Nitz                               | .                                    | .  | 2   |
| Oberelz                            | .                                    | .  | 1   |
| Reimerath                          | .                                    | .  | 1   |
| Retterath                          | .                                    | .  | 1   |
| Sassen                             | .                                    | .  | 1   |
| Uersfeld                           | .                                    | .  | 1   |
| Ueß                                | .                                    | .  | 1   |
| Welcherath                         | .                                    | .  | 1   |
| <b>Verbandsgemeinde Obere Kyll</b> | 72                                   | 111                                      | 1   |
| Birgel                             | .                                    | .  | 1   |
| Esch                               | .                                    | .  | 1   |
| Feusdorf                           | 80                                   | 120                                      | 1   |

## Noch: 3.1 Gebäude- und Wohnungskennzahlen im regionalen Vergleich

| Gebiet                       | Kennzahlen für Gebäude und Wohnungen |  |   |
|------------------------------|--------------------------------------|--|---|
|                              | Eigentümerquote<br>(Wohnungen)       | Durchschnittliche<br>Wohnungsgröße in m² | Durchschnittliche Anzahl<br>der Wohnungen je<br>Wohngebäude |
|                              | %                                    | m²                                       | Anzahl  |
| Gönnersdorf                  | .                                    | .  | 1   |
| Hallschlag                   | .                                    | .  | 1   |
| Jünkerath                    | 62                                   | .  | 1   |
| Kerschenbach                 | .                                    | .  | 1   |
| Lissendorf                   | 67                                   | 99                                       | 1   |
| Ormont                       | .                                    | .  | 1   |
| Reuth                        | .                                    | .  | 2   |
| Scheid                       | 88                                   | .  | 1   |
| Schüller                     | .                                    | .  | 1   |
| Stadtkyll                    | .                                    | .  | 1   |
| Steffeln                     | .                                    | .  | 1   |
| <b>Landkreis Vulkaneifel</b> | 68,6                                 | .  | 1,4   |
| <b>Rheinland-Pfalz</b>       | 57,1                                 | 104,2                                    | 1,7   |
| <b>Deutschland</b>           | 45,9                                 | 91,4                                     | 2,1   |

Die Kennzahlen wurden durch Division von Originalergebnissen vor Geheimhaltung errechnet. Kennzahlwerte, die Rückschlüsse auf diese Originalergebnisse ermöglichen würden, wurden gesperrt.

Weitere Informationen zur jeweiligen Berechnung sind dem Bereich der Definitionen zu entnehmen.

## 3.2 Weitere Wohnungskennzahlen im regionalen Vergleich

| Gebiet                      | Kennzahlen für Wohnungen                  |                             |   |
|-----------------------------|---|-----------------------------|---|
|                             | Anteil des selbst genutzten Wohneigentums | Leerstandsquote (Wohnungen) | Anteil des zu Wohnzwecken vermieteten Wohneigentums (auch mietfrei) |
|                             | %   | %                           | %   |
| Verbandsgemeinde Daun       | 63  | 4                           | 33  |
| Betteldorf                  | .   | .                           | .   |
| Bleckhausen                 | .   | .                           | .   |
| Brockscheid                 | .   | .                           | .   |
| Darscheid                   | .   | .                           | .   |
| Daun, Stadt                 | 49  | 3                           | 48  |
| Demerath                    | .   | 6                           | 17  |
| Deudesfeld                  | .   | .                           | 20  |
| Dockweiler                  | .   | .                           | .   |
| Dreis-Brück                 | .   | 5                           | 21  |
| Ellscheid                   | .   | .                           | .   |
| Gefell                      | .   | -                           | .   |
| Gillenfeld                  | 63  | 5                           | 32  |
| Hinterweiler                | .   | .                           | .   |
| Hörscheid                   | .   | .                           | .   |
| Immerath                    | .   | 5                           | .   |
| Kirchweiler                 | .   | 6                           | .   |
| Kradenbach                  | .   | .                           | .   |
| Mehren                      | 59  | 5                           | 36  |
| Meisburg                    | .   | .                           | .   |
| Mückeln                     | .   | .                           | 24  |
| Nerdlen                     | .   | 4                           | .   |
| Niederstadtfeld             | 76  | .                           | .   |
| Oberstadtfeld               | .   | .                           | .   |
| Sarmersbach                 | .   | .                           | .   |
| Saxler                      | 69  | .                           | .   |
| Schalkenmehren              | .   | .                           | .   |
| Schutz                      | .   | .                           | .   |
| Schönbach                   | .   | .                           | .   |
| Steineberg                  | 79  | .                           | .   |
| Steiningen                  | 69  | .                           | .   |
| Strohn                      | .   | .                           | .   |
| Strotzbüsch                 | 69  | .                           | .   |
| Udler                       | .   | .                           | .   |
| Utzerath                    | .   | .                           | 13  |
| Wallenborn                  | .   | 7                           | .   |
| Weidenbach                  | .   | .                           | .   |
| Winkel (Eifel)              | .   | .                           | .   |
| Üdersdorf                   | 71  | 4                           | 25  |
| Verbandsgemeinde Gerolstein | 64  | 5                           | 31  |
| Berlingen                   | .   | .                           | .   |
| Birresborn                  | .   | 7                           | .   |
| Densborn                    | .   | .                           | .   |
| Duppach                     | .   | 9                           | .   |
| Gerolstein, Stadt           | 57  | 5                           | 39  |
| Hohenfels-Essingen          | .   | 4                           | .   |
| Kalenborn-Scheuern          | .   | .                           | .   |
| Kopp                        | .   | .                           | .   |
| Mürtenbach                  | 68  | .                           | .   |
| Neroth                      | 75  | .                           | .   |
| Pelm                        | 67  | .                           | .   |



## Noch: 3.2 Weitere Wohnungskennzahlen im regionalen Vergleich

| Gebiet                             | Kennzahlen für Wohnungen                  |                             |   |
|------------------------------------|---|-----------------------------|---|
|                                    | Anteil des selbst genutzten Wohneigentums | Leerstandsquote (Wohnungen) | Anteil des zu Wohnzwecken vermieteten Wohneigentums (auch mietfrei) |
|                                    | %   | %                           | %   |
| Rockeskyll                         | .   | .                           | .   |
| Salm                               | .   | .                           | .   |
| <b>Verbandsgemeinde Hillesheim</b> | <b>67</b>                                 | <b>4</b>                    | <b>29</b>   |
| Basberg                            | .   | .                           | .   |
| Berndorf                           | 75  | .                           | .   |
| Dohm-Lammersdorf                   | .   | .                           | .   |
| Hillesheim, Stadt                  | 55  | .                           | 42  |
| Kerpen (Eifel)                     | .   | 7                           | .   |
| Nohn                               | .   | .                           | .   |
| Oberbettingen                      | .   | 1                           | .   |
| Oberehe-Stroheich                  | 82  | .                           | 15  |
| <b>Walsdorf</b>                    | .   | 6                           | .   |
| Wiesbaum                           | .   | .                           | .   |
| Üxheim                             | 74  | .                           | .   |
| Verbandsgemeinde Kelberg           | 71  | 5                           | 24  |
| Arbach                             | .   | .                           | .   |
| Beinhausen                         | .   | -                           | .   |
| Bereborn                           | .   | .                           | .   |
| Berenbach                          | .   | .                           | .   |
| Bodenbach                          | .   | 3                           | .   |
| Bongard                            | 71  | .                           | .   |
| Borler                             | .   | .                           | .   |
| Boxberg                            | .   | .                           | 25  |
| Brücktal                           | .   | .                           | .   |
| Drees                              | .   | .                           | .   |
| Gelenberg                          | .   | .                           | .   |
| Gunderath                          | .   | .                           | .   |
| Horperath                          | .   | .                           | .   |
| Höchstberg                         | .   | .                           | .   |
| Hörschhausen                       | .   | .                           | .   |
| Kaperich                           | .   | .                           | .   |
| Katzwinkel                         | .   | .                           | 13  |
| Kelberg                            | 61  | .                           | .   |
| Kirsbach                           | .   | -                           | .   |
| Kolverath                          | .   | .                           | .   |
| Kötterichen                        | .   | .                           | 23  |
| Lirstal                            | .   | .                           | .   |
| Mannebach                          | .   | .                           | .   |
| Mosbruch                           | .   | .                           | .   |
| Neichen                            | .   | .                           | .   |
| Nitz                               | .   | .                           | .   |
| Oberelz                            | .   | .                           | .   |
| Reimerath                          | .   | .                           | .   |
| Retterath                          | 74  | .                           | 21  |
| Sassen                             | .   | .                           | .   |
| Uersfeld                           | .   | .                           | .   |
| Ueß                                | .   | -                           | .   |
| Welcherath                         | .   | .                           | .   |
| Verbandsgemeinde Obere Kyll        | 67  | 7                           | 26  |
| Birgel                             | .   | 7                           | .   |
| Esch                               | .   | .                           | .   |

## Noch: 3.2 Weitere Wohnungskennzahlen im regionalen Vergleich

| Gebiet                       | Kennzahlen für Wohnungen                  |                             |   |
|------------------------------|---|-----------------------------|---|
|                              | Anteil des selbst genutzten Wohneigentums | Leerstandsquote (Wohnungen) | Anteil des zu Wohnzwecken vermieteten Wohneigentums (auch mietfrei) |
|                              | %   | %                           | %   |
| Feusdorf                     | .   | .                           | .   |
| Gönnersdorf                  | .   | .                           | .   |
| Hallschlag                   | .   | .                           | .   |
| Jünkerath                    | .   | .                           | 35  |
| Kerschenbach                 | 78  | .                           | .   |
| Lissendorf                   | .   | .                           | .   |
| Ormont                       | .   | 4                           | .   |
| Reuth                        | .   | 4                           | .   |
| Scheid                       | .   | .                           | 12  |
| Schüller                     | .   | .                           | .   |
| Stadtkyll                    | .   | .                           | .   |
| Steffeln                     | .   | .                           | .   |
| <b>Landkreis Vulkaneifel</b> | 65,3                                      | 4,9                         | 29,8  |
| <b>Rheinland-Pfalz</b>       | 54,7                                      | 4,3                         | 41  |
| <b>Deutschland</b>           | 43,9                                      | 4,4                         | 51,7  |

Die Kennzahlen wurden durch Division von Originalergebnissen vor Geheimhaltung errechnet. Kennzahlwerte, die Rückschlüsse auf diese Originalergebnisse ermöglichen würden, wurden gesperrt.

Weitere Informationen zur jeweiligen Berechnung sind dem Bereich der Definitionen zu entnehmen.

## 4.1 Haushalte nach Typ des privaten Haushalts (nach Familien) und Art der Wohnungsnutzung, Fläche der Wohnung und Zahl der Räume

|  | Insgesamt | Typ des privaten Haushalts (nach Familien) |                     |                     |                              |  |
|--|-----------|--|---------------------|---------------------|------------------------------|--|
|  |           | Einpersonenhaushalte<br>(Singlehaushalte)  | Paare ohne Kind(er) | Paare mit Kind(ern) | Alleinerziehende Elternteile | Mehrpersonenhaushalte ohne Kernfamilie |
|  | Anzahl    | Anzahl                                     | Anzahl              | Anzahl              | Anzahl                       | Anzahl                                 |
| <b>Insgesamt</b>                         |           |  |                     |                     |                              |  |
| Insgesamt                                | 371       | 102  | (118)               | 139                 | 12                           | -                                      |
| <b>Art der Wohnungsnutzung</b>           |           |  |                     |                     |                              |  |
| Von Eigentümer/-in bewohnt               | 275       | (59)                                       | (90)                | 117                 | 9                            | -                                      |
| Zu Wohnzwecken vermietet (auch mietfrei) | (89)      | (43)                                       | 24                  | 19                  | 3                            | -                                      |
| <b>Fläche der Wohnung in m²</b>          |           |  |                     |                     |                              |  |
| Unter 40                                 | 9         | 9  | -                   | -                   | -                            | -                                      |
| 40 - 59                                  | (23)      | 16   | 7                   | -                   | -                            | -                                      |
| 60 - 79                                  | 37        | 16   | (18)                | 3                   | -                            | -                                      |
| 80 - 99                                  | 54        | 21   | 18                  | 15                  | -                            | -                                      |
| 100 - 119                                | (65)      | 12   | 22                  | 22                  | 9                            | -                                      |
| 120 - 139                                | 84        | 15   | 29                  | 40                  | -                            | -                                      |
| 140 - 159                                | 54        | 10   | 12                  | 29                  | 3                            | -                                      |
| 160 - 179                                | 20        | -  | 3                   | 17                  | -                            | -                                      |
| 180 - 199                                | 3         | -  | 3                   | -                   | -                            | -                                      |
| 200 und mehr                             | 22        | 3  | 6                   | 13                  | -                            | -                                      |
| <b>Zahl der Räume</b>                    |           |  |                     |                     |                              |  |
| 1 Raum                                   | 3         | 3  | -                   | -                   | -                            | -                                      |
| 2 Räume                                  | 12        | 12   | -                   | -                   | -                            | -                                      |
| 3 Räume                                  | 35        | (26)                                       | 9                   | -                   | -                            | -                                      |
| 4 Räume                                  | 53        | 18   | 25                  | 10                  | -                            | -                                      |
| 5 Räume                                  | 78        | (12)                                       | 35                  | 25                  | 6                            | -                                      |
| 6 Räume                                  | (78)      | 12   | (22)                | (38)                | 6                            | -                                      |
| 7 und mehr Räume                         | (112)     | 19   | (27)                | 66                  | -                            | -                                      |

Nicht ausgewiesen werden unter „Art der Wohnungsnutzung“ Haushalte in Wohnungen, die als Ferien- und Freizeitwohnungen genutzt werden. Bei der Untergliederung nach den anderen Wohnungsmerkmalen sind diese allerdings enthalten.

Bei den ausgewiesenen Haushaltszahlen sind Haushalte in Diplomatenwohnungen/Wohnungen ausländischer Streitkräfte nur in der "Insgesamt-Zeile" berücksichtigt.

#### 4.2 Haushalte nach Größe des privaten Haushalts und Art der Wohnungsnutzung, Fläche der Wohnung und Zahl der Räume

|  | Insgesamt | Größe des privaten Haushalts |            |            |            |            |                     |
|--|-----------|------------------------------|------------|------------|------------|------------|---------------------|
|  |           | 1 Person                     | 2 Personen | 3 Personen | 4 Personen | 5 Personen | 6 und mehr Personen |
|  | Anzahl    | Anzahl                       | Anzahl     | Anzahl     | Anzahl     | Anzahl     | Anzahl              |
| <b>Insgesamt</b>                         |           |                              |            |            |            |            |                     |
| Insgesamt                                | 371       | 102                          | 115        | 58         | (71)       | 22         | (3)                 |
| <b>Art der Wohnungsnutzung</b>           |           |                              |            |            |            |            |                     |
| Von Eigentümer/-in bewohnt               | 275       | (59)                         | 84         | 45         | (65)       | 19         | 3                   |
| Zu Wohnzwecken vermietet (auch mietfrei) | (89)      | (43)                         | 27         | 10         | 6          | 3          | -                   |
| <b>Fläche der Wohnung in m²</b>          |           |                              |            |            |            |            |                     |
| Unter 40                                 | 9         | 9                            | -          | -          | -          | -          | -                   |
| 40 - 59                                  | (23)      | 16                           | 7          | -          | -          | -          | -                   |
| 60 - 79                                  | 37        | 16                           | (18)       | -          | 3          | -          | -                   |
| 80 - 99                                  | 54        | 21                           | 15         | 11         | 4          | -          | 3                   |
| 100 - 119                                | (65)      | 12                           | 25         | (9)        | (19)       | -          | -                   |
| 120 - 139                                | 84        | 15                           | (29)       | 12         | 19         | 9          | -                   |
| 140 - 159                                | 54        | 10                           | 9          | 16         | 13         | 6          | -                   |
| 160 - 179                                | 20        | -                            | 3          | 10         | 4          | 3          | -                   |
| 180 - 199                                | 3         | -                            | 3          | -          | -          | -          | -                   |
| 200 und mehr                             | 22        | 3                            | 6          | -          | 9          | 4          | -                   |
| <b>Zahl der Räume</b>                    |           |                              |            |            |            |            |                     |
| 1 Raum                                   | 3         | 3                            | -          | -          | -          | -          | -                   |
| 2 Räume                                  | 12        | 12                           | -          | -          | -          | -          | -                   |
| 3 Räume                                  | 35        | (26)                         | 9          | -          | -          | -          | -                   |
| 4 Räume                                  | 53        | 18                           | 25         | 7          | 3          | -          | -                   |
| 5 Räume                                  | 78        | (12)                         | 32         | 15         | 13         | 3          | 3                   |
| 6 Räume                                  | (78)      | 12                           | 22         | 19         | (22)       | 3          | -                   |
| 7 und mehr Räume                         | (112)     | 19                           | (27)       | 17         | 33         | 16         | -                   |

Nicht ausgewiesen werden unter „Art der Wohnungsnutzung“ Haushalte in Wohnungen, die als Ferien- und Freizeitwohnungen genutzt werden. Bei der Untergliederung nach den anderen Wohnungsmerkmalen sind diese allerdings enthalten.

Bei den ausgewiesenen Haushaltszahlen sind Haushalte in Diplomatenwohnungen/Wohnungen ausländischer Streitkräfte nur in der "Insgesamt-Zeile" berücksichtigt.

## 4.3 Haushalte nach Seniorenstatus des privaten Haushalts und Art der Wohnungsnutzung, Fläche der Wohnung und Zahl der Räume

|  | Insgesamt | Seniorenstatus eines privaten Haushalts      |  |                                |
|--|-----------|--|--|--------------------------------|
|  |           | Haushalte mit ausschließlich Senioren/-innen | Haushalte mit Senioren/-innen und Jüngeren | Haushalte ohne Senioren/-innen |
|  | Anzahl    | Anzahl                                       | Anzahl                                     | Anzahl                         |
| <b>Insgesamt</b>                         |           |  |  |                                |
| Insgesamt                                | 371       | 88   | 38   | 245                            |
| <b>Art der Wohnungsnutzung</b>           |           |  |  |                                |
| Von Eigentümer/-in bewohnt               | 275       | 73   | 32   | (170)                          |
| Zu Wohnzwecken vermietet (auch mietfrei) | (89)      | 15   | 6  | 68                             |
| <b>Fläche der Wohnung in m²</b>          |           |  |  |                                |
| Unter 40                                 | 9         | -  | -  | 9                              |
| 40 - 59                                  | (23)      | (10)   | -  | 13                             |
| 60 - 79                                  | 37        | 9  | 3  | 25                             |
| 80 - 99                                  | 54        | 18   | 3  | 33                             |
| 100 - 119                                | (65)      | 9  | 6  | 50                             |
| 120 - 139                                | 84        | (24)   | 10   | (50)                           |
| 140 - 159                                | 54        | 9  | 6  | 39                             |
| 160 - 179                                | 20        | -  | (10)                                       | 10                             |
| 180 - 199                                | 3         | 3  | -  | -                              |
| 200 und mehr                             | 22        | 6  | -  | 16                             |
| <b>Zahl der Räume</b>                    |           |  |  |                                |
| 1 Raum                                   | 3         | -  | -  | 3                              |
| 2 Räume                                  | 12        | 3  | -  | 9                              |
| 3 Räume                                  | 35        | 10   | -  | 25                             |
| 4 Räume                                  | 53        | 15   | 9  | 29                             |
| 5 Räume                                  | 78        | 12   | 6  | 60                             |
| 6 Räume                                  | (78)      | 15   | 13   | 50                             |
| 7 und mehr Räume                         | (112)     | 33   | 10   | (69)                           |

Nicht ausgewiesen werden unter „Art der Wohnungsnutzung“ Haushalte in Wohnungen, die als Ferien- und Freizeitwohnungen genutzt werden. Bei der Untergliederung nach den anderen Wohnungsmerkmalen sind diese allerdings enthalten.

Bei den ausgewiesenen Haushaltszahlen sind Haushalte in Diplomatenwohnungen/Wohnungen ausländischer Streitkräfte nur in der "Insgesamt-Zeile" berücksichtigt.

## Definitionen

### Verwendete Symbolik

| Symbol   | Erläuterung  |
|--|--|
| –  | Nichts vorhanden <sup>1)</sup>   |
| 0  | Weniger als die Hälfte von 1 in der letzten besetzten Stelle, jedoch mehr als nichts                                 |
| ( )  | Aussagewert eingeschränkt, da der Zahlenwert durch das Geheimhaltungsverfahren relativ stark verändert wurde         |
| .  | Keine Angabe, da der Zahlenwert geheim zu halten ist oder durch das Geheimhaltungsverfahren zu stark verändert wurde |
| Abweichungen in den Summen durch Runden der Zahlen |  |

| Merkmal   | Definition   |
|---|--|
| Anteil der zu Wohnzwecken vermieteten Wohnungen (auch mietfrei) | Der Anteil der zu Wohnzwecken vermieteten Wohnungen (auch mietfrei) stellt den Anteil der zu Wohnzwecken vermieteten (oder mietfrei überlassenen) Wohnungen an allen bewohnten und leer stehenden Wohnungen dar. Nicht berücksichtigt sind: Ferien- und Freizeitwohnungen, Diplomatenwohnungen/ Wohnungen ausländischer Streitkräfte sowie gewerblich genutzte Wohnungen. Die Berechnung erfolgt für Wohnungen in Wohngebäuden (ohne Wohnheime).   |
| Anteil des selbstgenutzten Wohneigentums                        | Der Anteil des selbstgenutzten Wohneigentums stellt den Anteil der von Eigentümerinnen/ Eigentümern bewohnten Wohnungen an allen bewohnten und leer stehenden Wohnungen dar. Nicht berücksichtigt sind: Ferien- und Freizeitwohnungen, Diplomatenwohnungen/ Wohnungen ausländischer Streitkräfte sowie gewerblich genutzte Wohnungen. Die Berechnung erfolgt für Wohnungen in Wohngebäuden (ohne Wohnheime).   |
| Art der Wohnungsnutzung   | <p>Die Art der Wohnungsnutzung beschreibt, ob und von wem (Mieter/-in oder Eigentümer/-in) die Wohnung zum Stichtag genutzt wird.</p> <p><b>Von Eigentümer/-in bewohnt</b></p> <p>► Wenn mindestens eine/-r der Bewohner/-innen Eigentümer/-in der Wohnung ist.</p> <p><b>Zu Wohnzwecken vermietet (auch mietfrei)</b></p> <p>► Wenn keine/-r der Bewohner/-innen Eigentümer/-in der Wohnung ist, unabhängig davon, ob für die Wohnung Miete gezahlt wird oder diese mietfrei überlassen ist.</p> <p><b>Ferien- und Freizeitwohnung</b></p> <p>► Wohnung, in der Personen lediglich ihre Freizeit verbringen (z. B. am Wochenende, während des Urlaubs, der Ferien usw.). Sie kann von einem privaten Eigentümer/ einer privaten Eigentümerin selbst genutzt oder dauerhaft an eine dritte Person zur Freizeitnutzung vermietet (oder kostenlos überlassen) werden. Ferienwohnungen, die ständig gewerblich-hotelmäßig genutzt werden, gehören nicht dazu.</p> <p><b>Leer stehend</b></p> <p>► Wenn die Wohnung am Stichtag 9. Mai 2011 weder zu Wohnzwecken vermietet (auch mietfrei) ist, noch von dem Eigentümer/ der Eigentümerin selbst genutzt wird und auch keine Ferien- und Freizeitwohnung ist. Wenn die Wohnung wegen Umbau/ Modernisierung – bei Weiterbestehen des Mietverhältnisses – vorübergehend nicht genutzt werden kann, gilt diese Wohnung nicht als leer stehend.</p> <p><b>Diplomaten-/ Streitkräftewohnung</b></p> <p>► Eine Diplomatenwohnung/ Wohnung ausländischer Streitkräfte liegt immer dann vor, wenn mindestens einer der Bewohner oder eine der Bewohnerinnen einer ausländischen diplomatischen Vertretung, den ausländischen Streitkräften o. Ä. angehört, unabhängig davon, ob es sich dabei um Eigentümer/-innen oder Mieter/-innen handelt.</p> |

<sup>1)</sup> Dies kann ggf. durch das angewendete Geheimhaltungsverfahren bedingt sein.

| Merkmal                 | Definition  |
|-------------------------|---|
| Art des Gebäudes        | <p>Das Merkmal gibt die Art des Gebäudes an. Es wird unter anderem unterschieden zwischen Gebäuden, die überwiegend Wohnraum enthalten und Gebäuden, die überwiegend zu Geschäftszwecken genutzt werden.</p> <p><b>Gebäude mit Wohnraum</b></p> <p>► Für längere Dauer errichtete Bauwerke, die entweder vollständig oder teilweise für die Wohnversorgung von Haushalten bestimmt sind. Hierzu zählen auch administrative oder gewerblich genutzte Gebäude, wenn in ihnen mindestens eine zu Wohnzwecken genutzte Wohnung vorhanden ist. Gebäude mit Wohnraum gliedern sich in Wohngebäude und sonstige Gebäude mit Wohnraum.</p> <p><b>Wohngebäude</b></p> <p>► Gebäude, die mindestens zur Hälfte der Gesamtnutzfläche zu Wohnzwecken genutzt werden. Zu den Wohngebäuden gehören auch die Wohnheime (mit eigener Haushaltsführung der Bewohner/-innen).</p> <p><b>Wohngebäude (ohne Wohnheime)</b></p> <p>► Gebäude, die mindestens zur Hälfte der Gesamtnutzfläche zu Wohnzwecken genutzt werden (hier: ohne Wohnheime).</p> <p><b>Wohnheime (mit eigener Haushaltsführung der Bewohner/-innen)</b></p> <p>► Wohnheime sind Wohngebäude, die primär den Wohnbedürfnissen bestimmter Bevölkerungskreise dienen. Wohnheime besitzen Gemeinschaftsräume. Die Bewohner/-innen von Wohnheimen führen einen eigenen Haushalt.</p> <p><b>Sonstige Gebäude mit Wohnraum</b></p> <p>► Gebäude, in denen weniger als die Hälfte der Gesamtnutzfläche für Wohnzwecke genutzt wird, z. B. weil sich im Gebäude überwiegend Läden oder Büros befinden.</p> <p><b>Bewohnte Unterkünfte</b></p> <p>► Bewohnte Unterkünfte sind behelfsmäßige Bauten. Hierzu zählen z. B. Wohnbaracken, Bauwagen, Wohnwagen (z. B. auf Campingplätzen), Gartenlauben, Schrebergartenhütten, Jagdhütten, Weinberghütten, Almhütten, fest verankerte Wohnschiffe und Wohncontainer, sofern diese dauerhaft bewohnt werden.</p> |
| Auskunftspflichtige     | <p>Im Rahmen der Gebäude- und Wohnungszählung waren alle Eigentümer/-innen, Verwalter/-innen sowie sonstigen Verfügungs- und Nutzungsberechtigten der Gebäude und Wohnungen auskunftspflichtig.</p>   |
| Ausstattung der Wohnung | <p>Das Merkmal bezeichnet die Ausstattung in der Wohnung hinsichtlich Badewanne oder Dusche und WC. Ein WC ist eine Toilette mit Wasserspülung. Mit Badewanne/ Dusche sind eine fest eingebaute Badewanne oder eine fest eingebaute Dusche gemeint; diese verfügen über feste Wasserzu- und -abflussrohre.</p> <p>Es wird unterschieden zwischen:</p> <p><b>Badewanne/ Dusche und WC vorhanden</b><br/> <b>Badewanne/ Dusche und WC nicht vorhanden</b><br/> <b>Badewanne/ Dusche vorhanden, WC nicht vorhanden</b><br/> <b>Badewanne/ Dusche nicht vorhanden, WC vorhanden</b></p>   |
| Baujahr                 | <p>Mit Baujahr ist das Jahr der Bezugsfertigstellung des Gebäudes gemeint. Bei komplett zerstörten und wieder aufgebauten Gebäuden gilt das Jahr des Wiederaufbaus als Baujahr.</p> <p>Es werden folgende Klasseneinteilungen verwendet:</p> <p><b>Jahrzwanzigste</b></p> <ul style="list-style-type: none"> <li>– Vor 1950</li> <li>– 1950 – 1969</li> <li>– 1970 – 1989</li> <li>– 1990 und später</li> </ul> <p><b>Mikrozensusklassen:</b></p> <ul style="list-style-type: none"> <li>– Vor 1919</li> <li>– 1919 – 1948</li> <li>– 1949 – 1978</li> <li>– 1979 – 1986</li> <li>– 1987 – 1990</li> <li>– 1991 – 1995</li> <li>– 1996 – 2000</li> <li>– 2001 – 2004</li> <li>– 2005 – 2008</li> <li>– 2009 und später</li> </ul>   |

| Merkmal   | Definition   |
|---|--|
| Durchschnittliche Anzahl der Wohnungen je Wohngebäude | Die durchschnittliche Anzahl der Wohnungen je Wohngebäude ist das Verhältnis zwischen der Gesamtzahl der Wohnungen und der Gesamtzahl der Wohngebäude (ohne Wohnheime). Die Berechnung erfolgt für Wohnungen in Wohngebäuden (ohne Wohnheime).   |
| Durchschnittliche Wohnungsgröße in m²                 | Die durchschnittliche Wohnungsgröße in m² ist das Verhältnis zwischen der Gesamtfläche in m² und der Gesamtzahl der Wohnungen. Nicht berücksichtigt sind: Diplomatenwohnungen/ Wohnungen ausländischer Streitkräfte sowie gewerblich genutzte Wohnungen. Die Berechnung erfolgt für Wohnungen in Wohngebäuden (ohne Wohnheime).  |
| Eigentümerquote                                       | Die Eigentümerquote stellt den Anteil der von Eigentümerinnen/ Eigentümern bewohnten Wohnungen an allen bewohnten Wohnungen dar. Nicht berücksichtigt sind: Leer stehende Wohnungen, Ferien- und Freizeitwohnungen, Diplomatenwohnungen/ Wohnungen ausländischer Streitkräfte sowie gewerblich genutzte Wohnungen. Die Berechnung erfolgt für Wohnungen in Wohngebäuden (ohne Wohnheime).  |
| Eigentumsform des Gebäudes                            | <p>Das Merkmal bildet ab, wem das Eigentum an dem Gebäude (nicht der einzelnen Wohnung) rechtlich zusteht. Dies können Privatpersonen oder juristische Personen sein.</p> <p><b>Gemeinschaft von Wohnungseigentümern/ -innen</b></p> <p>► Gilt für Gebäude mit Eigentumswohnungen, in denen den Eigentümern/-innen Sondereigentum an einer Wohnung in Verbindung mit dem Miteigentumsanteil am gemeinschaftlichen Eigentum zusteht.</p> <p><b>Privatperson/-en</b></p> <p>► Alle natürlichen Personen. Dies können Einzelpersonen, Paare oder sonstige Gruppen von Personen sein, z. B. Erbengemeinschaften.</p> <p><b>Wohnungsgenossenschaft</b></p> <p>► Alle Wohnungsunternehmen, die die Rechtsform einer Genossenschaft haben.</p> <p><b>Kommune oder Kommunales Wohnungsunternehmen</b></p> <p>► Unternehmen oder Einrichtung, bei denen die Kommune mit mehr als 50 % Nennkapital oder Stimmrecht beteiligt ist.</p> <p><b>Privatwirtschaftliches Wohnungsunternehmen</b></p> <p>► Alle privatrechtlichen Wohnungsunternehmen ohne Genossenschaften.</p> <p><b>Anderes privatwirtschaftliches Unternehmen</b></p> <p>► Alle privatrechtlichen Unternehmen, in deren Eigentum sich Wohnungen befinden, deren primärer Erwerbszweck aber nicht die Wohnungsvermietung ist (z. B. Banken, Versicherungen, Fonds).</p> <p><b>Bund oder Land</b></p> <p>► Unternehmen oder Einrichtung, bei denen der Bund oder das Land mit mehr als 50 % Nennkapital oder Stimmrecht beteiligt ist.</p> <p><b>Organisation ohne Erwerbszweck</b></p> <p>► z. B. Kirche</p> |
| Erhebungseinheiten                                    | Bei der Gebäude- und Wohnungszählung wurden alle Gebäude mit Wohnraum, bewohnte Unterkünfte und Wohnungen erhoben.   |
| Fläche der Wohnung in m²                              | <p>Grundfläche der gesamten Wohnung in m². Zur Wohnung zählen auch außerhalb des eigentlichen Wohnungsabschlusses liegende Räume (z. B. Mansarden) sowie zu Wohnzwecken ausgebauter Keller- und Bodenräume.</p> <p>Zur Ermittlung der Wohnfläche sind anzurechnen:</p> <ul style="list-style-type: none"> <li>– voll: die Grundflächen von Räumen/ Raumteilen mit einer lichten Höhe von mindestens 2 Metern;</li> <li>– zur Hälfte: die Grundflächen von Räumen/ Raumteilen mit einer lichten Höhe von mindestens 1 Meter, aber weniger als 2 Metern; unbeheizbare Wintergärten, Schwimmbäder und ähnliche nach allen Seiten geschlossene Räume;</li> <li>– in der Regel zu einem Viertel, höchstens jedoch zur Hälfte: die Flächen von Balkonen, Loggien, Dachgärten, Terrassen.</li> </ul> <p>Die Fläche wird in 20 m²-Intervallen angegeben.</p>   |



| Merkmal                      | Definition   |
|------------------------------|--|
| Gebäudetyp                   | <p>Das Merkmal gibt die Bauart des Gebäudes an.</p> <p><b>Freistehendes Haus</b></p> <p>► Freistehendes Gebäude, unabhängig davon, ob es sich um ein Ein- oder Mehrfamilienhaus handelt.</p> <p><b>Doppelhaushälfte</b></p> <p>► Gebäude, das mit genau einem anderen Gebäude aneinander gebaut ist, unabhängig davon, ob es sich dabei um Ein- oder Mehrfamilienhäuser handelt.</p> <p><b>Gereihtes Haus</b></p> <p>► Gebäude, das mit mindestens zwei anderen Gebäuden aneinander gebaut ist, unabhängig davon, ob es sich dabei um Ein- oder Mehrfamilienhäuser handelt. Die Gebäude müssen nicht baugleich sein, sie können auch seitlich oder in der Höhe versetzt sein. Reiheneckhäuser zählen auch hierzu.</p> <p><b>Anderer Gebäudetyp</b></p> <p>► Alle Arten von Gebäuden, die nicht freistehendes Haus, Doppel- oder Reihenhauses sind sowie alle Arten von bewohnten Unterkünften.</p>   |
| Größe des privaten Haushalts | <p>Dieses Merkmal gibt die Anzahl der in einem privaten Haushalt lebenden Personen an.</p> <p><b>1 Person</b></p> <p><b>2 Personen</b></p> <p><b>3 Personen</b></p> <p><b>4 Personen</b></p> <p><b>5 Personen</b></p> <p><b>6 und mehr Personen</b></p>  |
| Heizungsart                  | <p>Das Merkmal bezeichnet die überwiegende Heizungsart im Gebäude.</p> <p><b>Fernheizung (Fernwärme)</b></p> <p>► Das Gebäude wird von einem zentralen Fernheizwerk aus mit Wärme versorgt (sog. Fernwärme).</p> <p><b>Etagenheizung</b></p> <p>► Unter einer Etagenheizung versteht man eine zentrale Heizanlage für sämtliche Räume einer abgeschlossenen Wohnung, wobei sich die Heizquelle meist innerhalb dieser Wohnung befindet, z. B. Gastherme.</p> <p><b>Blockheizung</b></p> <p>► Eine Blockheizung liegt vor, wenn ein Häuserblock durch ein zentrales Heizsystem beheizt wird und die Heizquelle sich in bzw. an einem der Gebäude oder in deren unmittelbarer Nähe befindet (sog. Nahwärme).</p> <p><b>Zentralheizung</b></p> <p>► Bei einer Zentralheizung werden sämtliche Wohneinheiten eines Gebäudes von einer zentralen Heizstelle, die sich innerhalb des Gebäudes (in der Regel im Keller) befindet, beheizt.</p> <p><b>Einzel-/ Mehrraumöfen (auch Nachtspeicherheizung)</b></p> <p>► Einzelöfen (z. B. Kohle- oder Nachtspeicheröfen) beheizen jeweils nur einen Raum, in dem sie stehen. In der Regel sind sie fest installiert. Ein Mehrraumofen (z. B. Kachelofen) beheizt gleichzeitig mehrere Räume (auch durch Luftkanäle).</p> <p><b>Keine Heizung im Gebäude oder in den Wohnungen</b></p> |
| Kernfamilie                  | <p>Eine Kernfamilie besteht aus zwei oder mehr Personen, die zu demselben privaten Haushalt gehören und setzt sich zusammen aus der Bezugsperson des privaten Haushalts – das heißt eine nach Alter, Familienstand und Geschlecht festgelegte zentrale Person des privaten Haushalts – und mindestens einer weiteren Person, z. B. der Partnerin/ dem Partner oder einem Kind der Bezugsperson. Dieses Familienkonzept beschränkt die Beziehungen zwischen Vorfahren und Nachfahren auf direkte Beziehungen (ersten Grades), das heißt auf Beziehungen zwischen Eltern und Kindern.</p>  |
| Kind                         | <p>Unter Kind ist ein leiblicher Sohn bzw. ein Stief- oder Adoptivsohn oder eine leibliche Tochter bzw. eine Stief- oder Adoptivtochter (ungeachtet des Alters) zu verstehen, dessen bzw. deren üblicher Aufenthaltsort sich im privaten Haushalt mindestens eines Elternteils befindet und ein Elternteil Bezugsperson und/ oder Partner/-in der Bezugsperson ist.</p>  |
| Leerstandsquote (Wohnungen)  | <p>Die Leerstandsquote (Wohnungen) stellt den Anteil der leer stehenden Wohnungen an allen bewohnten und leer stehenden Wohnungen dar. Nicht berücksichtigt sind: Ferien- und Freizeitwohnungen, Diplomatenwohnungen/ Wohnungen ausländischer Streitkräfte sowie gewerblich genutzte Wohnungen. Die Berechnung erfolgt für Wohnungen in Wohngebäuden (ohne Wohnheime).</p>   |

| Merkmal                                 | Definition   |
|---|--|
| Paar                                    | Der Begriff Paar umfasst Paare in einer Ehe, Paare in einer eingetragenen Lebenspartnerschaft und Paare in einer nichtehelichen Lebensgemeinschaft, die jeweils in einem privaten Haushalt zusammenleben. Ein Ehepaar ist ein gemäß gesetzlichem Familienstand zum Stichtag verheiratetes verschiedengeschlechtliches Paar in einem privaten Haushalt. Eine eingetragene Lebenspartnerschaft ist ein gemäß gesetzlichem Familienstand zum Stichtag rechtlich anerkanntes gleichgeschlechtliches Paar in einem privaten Haushalt. Eine nichteheliche Lebensgemeinschaft ist ein gemischtgeschlechtliches Paar in einem privaten Haushalt, das gemäß gesetzlichem Familienstand zum Stichtag nicht miteinander verheiratet war.  |
| Privater Haushalt                       | Ein privater Haushalt besteht aus mindestens einer Person. Zugrunde gelegt wird das „Konzept des gemeinsamen Wohnens“. Alle Personen, die unabhängig von ihrem Wohnstatus (Haupt-/Nebenwohnsitz) gemeinsam in einer Wohnung leben, gelten als Mitglieder desselben privaten Haushalts, sodass es einen privaten Haushalt pro belegter Wohnung gibt. Personen in Gemeinschafts- und Anstaltsunterkünften sind hier nicht enthalten, sondern nur Personen, die eine eigene Haushaltsführung aufweisen. Eine Person des privaten Haushalts wird als Bezugsperson – das heißt eine nach Alter, Familienstand und Geschlecht festgelegte zentrale Person des privaten Haushalts – bestimmt. Ausgehend von dieser Person werden der Haushaltstyp und die Stellung der weiteren Personen im privaten Haushalt bestimmt.   |
| Regionalschlüssel                       | <p>Der Regionalschlüssel kennzeichnet die hierarchische Struktur aller Verwaltungsebenen. Er wird einheitlich von den Statistischen Ämtern des Bundes und der Länder vergeben.</p> <p>Der Regionalschlüssel gliedert sich wie folgt:</p> <ul style="list-style-type: none"> <li>1. – 2. Stelle = Kennzahl des Bundeslandes</li> <li>3. Stelle = Kennzahl des Regierungsbezirks</li> <li>4. – 5. Stelle = Kennzahl des Kreises bzw. der kreisfreien Stadt</li> <li>6. – 9. Stelle = Verbandsschlüssel (in Brandenburg: Ämterschlüssel)</li> <li>10. – 12. Stelle = Gemeindekennzahl</li> </ul> <p>Der vierstellige Verbandsschlüssel weist durch die führende Ziffer auf die Art der Gemeinde hin:</p> <ul style="list-style-type: none"> <li>0 = verbandsfreie Gemeinde (in Brandenburg: amtsfreie Gemeinde),</li> <li>5 = verbandsangehörige Gemeinde (in Brandenburg: amtsangehörige Gemeinde),</li> <li>9 = gemeindefreies Gebiet.</li> </ul> <p>Die gemeindefreien Gebiete sind für den Zensus 2011 nicht relevant.</p> <p>Die Verwaltungsebene Regierungsbezirk ist nur für folgende Bundesländer verfügbar: Baden-Württemberg, Bayern, Hessen, Niedersachsen (hier: Statistische Region), Nordrhein-Westfalen und Sachsen.</p> <p>Die Verwaltungsebene Gemeindeverband ist nur für folgende Bundesländer verfügbar: Brandenburg (hier: Ämter), Mecklenburg-Vorpommern, Niedersachsen (hier: Samtgemeinde), Rheinland-Pfalz, Sachsen, Sachsen-Anhalt, Schleswig-Holstein und Thüringen.</p> |
| Seniorenstatus eines privaten Haushalts | <p>Dargelegt wird die Haushaltstruktur aller privaten Haushalte, wobei dies hier in Abhängigkeit vom Alter der in einem privaten Haushalt wohnhaften Personen erfolgt. Als Senioren/-innen gelten diejenigen Personen, welche zum Zensusstichtag 9. Mai 2011 das 65. Lebensjahr vollendet haben.</p> <p><b>Haushalte mit ausschließlich Senioren/-innen</b></p> <p><b>Haushalte mit Senioren/-innen und Jüngeren</b></p> <p><b>Haushalte ohne Senioren/-innen</b></p>  |
| Stichtagsbezogenheit der Merkmale       | Stichtag der Gebäude- und Wohnungszählung war der 9. Mai 2011. Alle Angaben beziehen sich auf diesen Zeitpunkt.  |

| Merkmal                                       | Definition   |
|---|--|
| Typ des privaten Haushalts<br>(nach Familien) | <p>Dieses Merkmal beschreibt, in welcher Konstellation die Personen eines privaten Haushalts gemeinschaftlich leben, mit Fokus auf die Existenz von Kindern im privaten Haushalt.</p> <p><b>Einpersonenhaushalte (Singlehaushalte)</b></p> <p>► Ein Einpersonenhaushalt bezeichnet einen privaten Haushalt mit einer allein lebenden Person.</p> <p><b>Paare ohne Kind(er)</b></p> <p><b>Paare mit Kind(ern)</b></p> <p><b>Alleinerziehende Elternteile</b></p> <p>► Eine alleinerziehende Mutter oder ein alleinerziehender Vater ist ein Elternteil ohne Partner/-in mit mindestens einem Kind innerhalb eines privaten Haushalts.</p> <p><b>Mehrpersonenhaushalte ohne Kernfamilie</b></p> <p>► Unter Mehrpersonenhaushalten ohne Kernfamilie werden alle anderen privaten Mehrpersonenhaushalte zusammengefasst, die durch die zuvor genannten Kategorien nicht abgedeckt sind, wie etwa nicht eingetragene Lebenspartnerschaften gleichgeschlechtlicher Paare, Wohngemeinschaften, Großeltern-Enkel-Haushalte ohne Elternteile etc.</p> |
| Wohnung                                       | <p>Unter einer Wohnung sind nach außen abgeschlossene, zu Wohnzwecken bestimmte, in der Regel zusammenliegende Räume zu verstehen, die die Führung eines eigenen Haushalts ermöglichen und nicht vollständig für gewerbliche Zwecke genutzt werden.</p> <p>Eine Wohnung muss nicht notwendigerweise eine Küche oder Kochnische enthalten.</p> <p>Wohnungen haben einen eigenen Eingang unmittelbar vom Freien, von einem Treppenhaus oder einem Vorraum. Zur Wohnung können aber auch außerhalb des eigentlichen Wohnungsabschlusses liegende, zu Wohnzwecken ausgebaute Keller- oder Bodenräume (z. B. Mansarden) gehören.</p>  |
| Zahl der Räume                                | <p>Die Zahl der Räume umfasst alle Wohn-, Ess- und Schlafzimmer und andere separate Räume (z. B. bewohnbare Keller- und Bodenräume) von mindestens 6 m<sup>2</sup> Größe sowie abgeschlossene Küchen, unabhängig von deren Größe. Bad, Toilette, Flur und Wirtschaftsräume werden grundsätzlich nicht mitgezählt. Ein Wohnzimmer mit einer Essecke, Schlafnische oder Kochnische ist als ein Raum zu zählen. Dementsprechend bestehen Wohnungen, in denen es keine bauliche Trennung der einzelnen Wohnbereiche gibt (z. B. sogenannte „Loftwohnungen“), aus nur einem Raum.</p> <p><b>1 Raum</b></p> <p><b>2 Räume</b></p> <p><b>3 Räume</b></p> <p><b>4 Räume</b></p> <p><b>5 Räume</b></p> <p><b>6 Räume</b></p> <p><b>7 und mehr Räume</b></p>   |

## **Herausgeber**

Statistisches Landesamt Rheinland-Pfalz  
Mainzer Straße 14-16  
56130 Bad Ems

## **Auskunftsdienst**

E-Mail: [info@statistik.rlp.de](mailto:info@statistik.rlp.de)  
Telefon: 02603 71-4444  
Telefax: 02603 71-19 4444

## **Copyright**

© Statistisches Landesamt Rheinland-Pfalz  
Bad Ems 2014

Vervielfältigung und Verbreitung mit Quellenangabe gestattet.





Rheinland-Pfalz

STATISTISCHES LANDESAMT



# zensus 2011

## **Gebäude und Wohnungen sowie Wohnverhältnisse der Haushalte**

Gemeinde  
Wiesbaum

am 9. Mai 2011

Ergebnisse des Zensus 2011



## Inhaltsverzeichnis

|   |    |
|---|----|
| Einführung .....  | 4  |
| Rechtliche Grundlagen .....   | 4  |
| Methode .....   | 4  |
| Systematik von Gebäuden und Wohnungen .....   | 5  |
| Tabellen  |    |
| 1.1 Gebäude mit Wohnraum und Wohnungen in Gebäuden mit Wohnraum<br>nach Baujahr, Gebäudetyp, Zahl der Wohnungen, Eigentumsform und Heizungsart .....        | 6  |
| 1.2 Gebäude mit Wohnraum nach Baujahr und Gebäudeart, Gebäudetyp,<br>Zahl der Wohnungen, Eigentumsform und Heizungsart .....                                | 8  |
| 1.3.1 Gebäude mit Wohnraum nach regionaler Einheit und Baujahr, Gebäudeart,<br>Gebäudetyp, Zahl der Wohnungen, Eigentumsform und Heizungsart .....          | 10 |
| 1.3.2 Gebäude mit Wohnraum nach regionaler Einheit und Baujahr, Gebäudeart,<br>Gebäudetyp, Zahl der Wohnungen, Eigentumsform und Heizungsart – in % – ..... | 12 |
| 2.1 Wohnungen in Gebäuden mit Wohnraum nach Art der Nutzung,<br>Fläche der Wohnung, Zahl der Räume und Ausstattung .....                                    | 14 |
| 2.2.1 Wohnungen in Gebäuden mit Wohnraum nach regionaler Einheit und<br>Art der Nutzung, Fläche der Wohnung, Zahl der Räume und Ausstattung .....           | 15 |
| 2.2.2 Wohnungen in Gebäuden mit Wohnraum nach regionaler Einheit und<br>Art der Nutzung, Fläche der Wohnung, Zahl der Räume und Ausstattung – in % – .....  | 16 |
| 3.1 Gebäude- und Wohnungskennzahlen im regionalen Vergleich .....   | 17 |
| 3.2 Weitere Wohnungskennzahlen im regionalen Vergleich .....  | 20 |
| 4.1 Haushalte nach Typ des privaten Haushalts (nach Familien) und Art der Wohnungs-<br>nutzung, Fläche der Wohnung und Zahl der Räume .....                 | 23 |
| 4.2 Haushalte nach Größe des privaten Haushalts und Art der Wohnungsnutzung,<br>Fläche der Wohnung und Zahl der Räume .....                                 | 24 |
| 4.3 Haushalte nach Seniorenstatus des privaten Haushalts und Art der Wohnungsnutzung,<br>Fläche der Wohnung und Zahl der Räume .....                        | 25 |
| Definitionen .....  | 26 |

## Einführung

Der Zensus 2011 ist eine Bevölkerungs-, Gebäude- und Wohnungszählung. Dabei werden – soweit möglich – bereits vorhandene Daten aus Verwaltungsregistern für statistische Zwecke genutzt. Eine Haushaltebefragung auf Stichprobenbasis, eine Vollerhebung aller an Anschriften mit Sonderbereichen lebenden Personen (Wohnheime und Gemeinschaftsunterkünfte) sowie eine postalische Befragung zu Gebäude- und Wohnungsdaten bei den Eigentümerinnen und Eigentümern oder Verwalterinnen und Verwaltern ergänzen und korrigieren die Informationen aus den Registern. Eine traditionelle Volkszählung inklusive einer Gebäude- und Wohnungszählung wurde in den alten Bundesländern letztmalig 1987, in der DDR letztmalig 1981 durchgeführt. Eine Gebäude- und Wohnungszählung fand nach der Wiedervereinigung nur in den neuen Bundesländern im Jahr 1995 statt.

Ziel des Zensus 2011 war zum einen die Ermittlung der amtlichen Einwohnerzahlen zum Stichtag 9. Mai 2011. Zum anderen wurden wichtige Strukturinformationen erhoben, welche eine umfassende Datengrundlage bieten, wie die Menschen in Deutschland leben, wohnen und arbeiten.

Die vorliegende Publikation präsentiert Ergebnisse des Zensus 2011 zu den Themen Gebäude, Wohnungen und Wohnverhältnisse von Haushalten nach Abschluss der Datenaufbereitung.

## Rechtliche Grundlagen

Die rechtlichen Grundlagen des Zensus 2011 bilden

- die Verordnung Europäische Gemeinschaft (EG) Nummer 763/2008 des Europäischen Parlaments und des Rates vom 9. Juli 2008 über Volks- und Wohnungszählungen,
- das Zensusvorbereitungsgesetz (ZensVorbG 2011),
- das Zensusgesetz 2011 (ZensG 2011),
- die Stichprobenverordnung Zensusgesetz 2011 (StichprobenV),
- sowie die jeweiligen landesrechtlichen Regelungen zur Ausführung des ZensG 2011.

Nach § 1 Abs. 1 ZensG 2011 führten die Statistischen Ämter des Bundes und der Länder eine Bevölkerungs-, Gebäude- und Wohnungszählung (Zensus) mit Stand zum 9. Mai 2011 (Berichtszeitpunkt) als Bundesstatistik durch.

Gemäß § 1 Abs. 3 ZensG 2011 dient der Zensus unter anderem der Gewinnung von Grunddaten für das Gesamtsystem der amtlichen Statistik sowie von Strukturdaten über die Bevölkerung als Datengrundlage für vielfältige politische Entscheidungen.

Die nachstehend veröffentlichten Ergebnisse wurden auf Basis folgender Erhebungen und statistischer Verfahren ermittelt:

- Daten aus der Gebäude- und Wohnungszählung (§ 6 ZensG 2011),
- Daten aus der Zusammenführung der Datensätze und Haushaltegenerierung (§ 9 Abs. 3 ZensG 2011).

## Methode

Da es in Deutschland zu Gebäude- und Wohnungsdaten keine flächendeckenden Register gibt, wurden die Angaben zu Gebäuden und Wohnungen durch eine postalische Befragung der Eigentümerinnen und Eigentümer oder Verwalterinnen und Verwalter von Gebäuden und Wohnungen sowie bewohnten Unterkünften gewonnen. Die zum Stichtag 9. Mai 2011 als Vollerhebung durchgeführte Gebäude- und Wohnungszählung liefert Informationen zu Gebäuden mit Wohnraum sowie zu den darin befindlichen Wohnungen. Zu rein gewerblich genutzten Objekten werden keine Informationen angeboten.



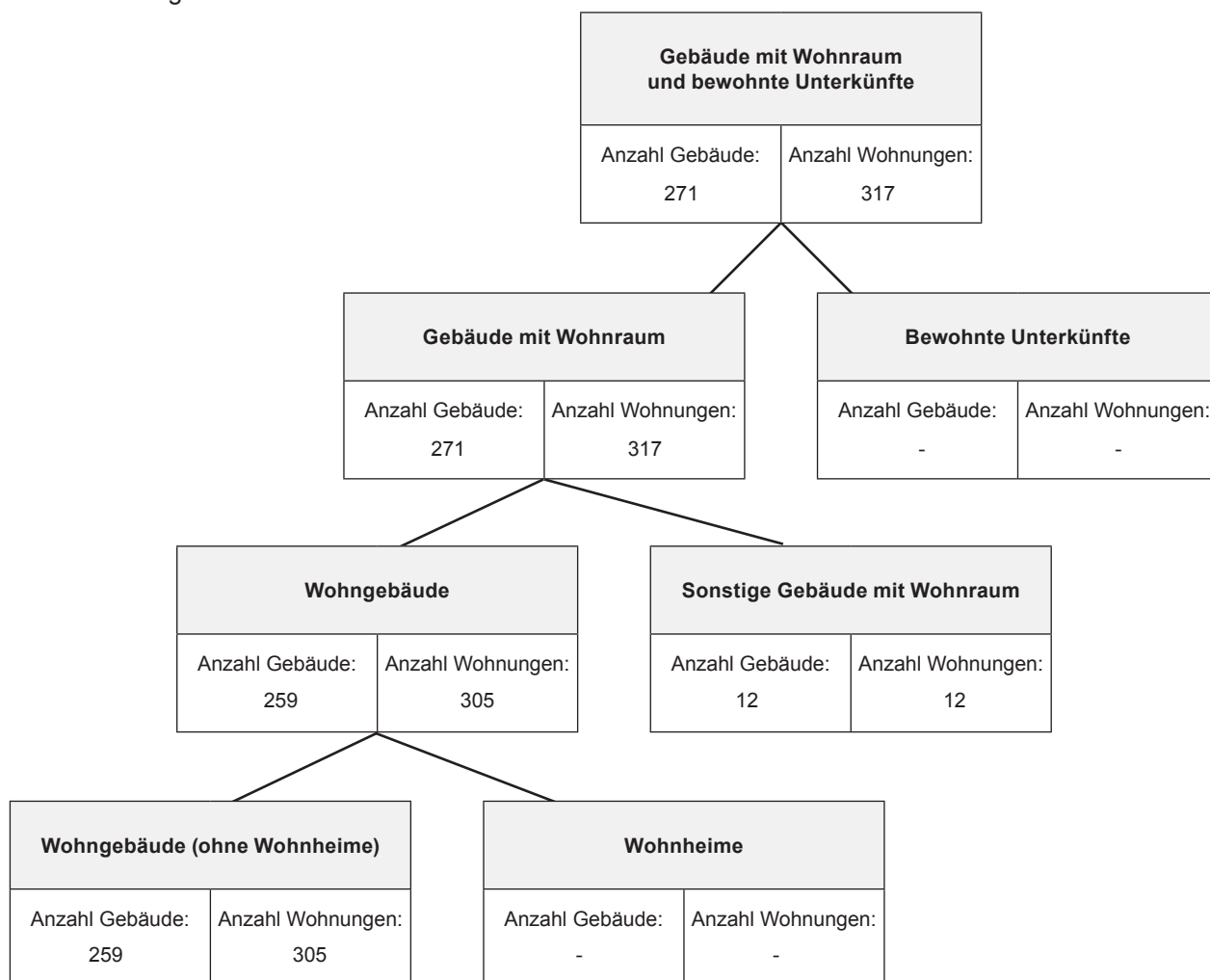
Durch das statistische Verfahren der Haushaltegenerierung stehen nicht nur die gesammelten Informationen zu Bevölkerung, Gebäuden und Wohnungen zur Verfügung, sondern zusätzlich auch Angaben zu Haushalts- und Familienstrukturen. Dabei wurden anschriftenweise Personen zu Haushalten zusammengefasst und den in der Gebäude- und Wohnungszählung erfassten Wohnungen zugeordnet. Die Haushaltegenerierung bildet daher die Wohnhaushalte an einer Anschrift ab. Die Zahl der Haushalte kann von der Zahl der bewohnten Wohnungen abweichen, da ein Haushalt beispielsweise bei Umzügen vorübergehend mehrere Wohnungen nutzen kann.

Bei allen Veröffentlichungen der amtlichen Statistik in Deutschland sind die Einzelangaben der Befragten grundsätzlich geheim zu halten (§ 16 Bundesstatistikgesetz). Bei allen Ergebnisbestandteilen aus Registerauszählungen oder Vollerhebungen des Zensus 2011 erfolgt die Geheimhaltung durch das maschinelle, datenverändernde Verfahren SAFE (Verfahren zur **s**icheren **A**nonymisierung für **E**inzeldaten). Dieses Verfahren stellt sicher, dass bereits vor Erstellung einer Ergebnistabelle kein Datensatz vorhanden ist, welcher Rückschlüsse auf Einzelfälle zulässt.

Weiterführende methodische Informationen zum Zensusmodell und zur Geheimhaltung stehen unter [www.zensus2011.de](http://www.zensus2011.de) zur Verfügung.

## Systematik von Gebäuden und Wohnungen

Im Rahmen des Zensus 2011 werden die Gebäude und Wohnungen nach der Art des Gebäudes in hierarchischen Strukturen abgebildet. Nachstehende Abbildung zeigt die Ergebnisse für die regionale Einheit dieser Veröffentlichung.



Die Ergebnisse zur Gebäude- und Wohnungszählung betrachten ausschließlich Gebäude mit Wohnraum. Bewohnte Unterkünfte bleiben daher für die Ergebnistabellen unberücksichtigt.

## 1.1 Gebäude mit Wohnraum und Wohnungen in Gebäuden mit Wohnraum nach Baujahr, Gebäudetyp, Zahl der Wohnungen, Eigentumsform und Heizungsart

|  | Gebäude mit Wohnraum |           | darunter    |           |
|--|----------------------|-----------|-------------|-----------|
|  | Gebäude              | Wohnungen | Wohngebäude |           |
|  |                      |           | Gebäude     | Wohnungen |
|  | Anzahl               | Anzahl    | Anzahl      | Anzahl    |
| <b>Insgesamt</b>                             |                      |           |             |           |
| Insgesamt                                    | 271                  | 317       | 259         | 305       |
| <b>Baujahr</b>                               |                      |           |             |           |
| Vor 1919                                     | 50                   | 50        | 50          | 50        |
| 1919 - 1948                                  | 16                   | (16)      | 16          | (16)      |
| 1949 - 1978                                  | (96)                 | (115)     | 87          | (106)     |
| 1979 - 1986                                  | 30                   | 33        | 30          | 33        |
| 1987 - 1990                                  | 13                   | 19        | 13          | 19        |
| 1991 - 1995                                  | 13                   | 13        | 13          | 13        |
| 1996 - 2000                                  | 26                   | 41        | 26          | 41        |
| 2001 - 2004                                  | 12                   | 15        | 12          | 15        |
| 2005 - 2008                                  | 15                   | 15        | 12          | 12        |
| 2009 und später                              | -                    | -         | -           | -         |
| <b>Gebäudetyp nach Zahl der Wohnungen</b>    |                      |           |             |           |
| Freistehendes Haus Insgesamt                 | 223                  | 263       | (214)       | 254       |
| mit 1 Wohnung                                | 196                  | 196       | (187)       | (187)     |
| mit 2 Wohnungen                              | 24                   | 49        | 24          | 49        |
| mit 3 und mehr Wohnungen                     | 3                    | (18)      | 3           | (18)      |
| Doppelhaushälfte Insgesamt                   | 16                   | 19        | 16          | 19        |
| mit 1 Wohnung                                | 13                   | 13        | 13          | 13        |
| mit 2 Wohnungen                              | 3                    | 6         | 3           | 6         |
| mit 3 und mehr Wohnungen                     | -                    | -         | -           | -         |
| Gereihtes Haus Insgesamt                     | 16                   | 19        | 16          | 19        |
| mit 1 Wohnung                                | 13                   | 13        | 13          | 13        |
| mit 2 Wohnungen                              | -                    | -         | -           | -         |
| mit 3 und mehr Wohnungen                     | 3                    | 6         | 3           | 6         |
| Anderer Gebäudetyp Insgesamt                 | 16                   | 16        | 13          | 13        |
| mit 1 Wohnung                                | 13                   | 13        | 13          | 13        |
| mit 2 Wohnungen                              | 3                    | 3         | -           | -         |
| mit 3 und mehr Wohnungen                     | -                    | -         | -           | -         |
| <b>Zahl der Wohnungen im Gebäude</b>         |                      |           |             |           |
| 1 Wohnung                                    | 235                  | 235       | 226         | 226       |
| 2 Wohnungen                                  | 30                   | 58        | 27          | 55        |
| 3 - 6 Wohnungen                              | 3                    | (18)      | 3           | (18)      |
| 7 - 12 Wohnungen                             | 3                    | 6         | 3           | 6         |
| 13 und mehr Wohnungen                        | -                    | -         | -           | -         |
| <b>Eigentumsform des Gebäudes</b>            |                      |           |             |           |
| Gemeinschaft von Wohnungseigentümern/-innen  | 6                    | 21        | 3           | 18        |
| Privatperson/-en                             | 262                  | 293       | 253         | 284       |
| Wohnungsgenossenschaft                       | -                    | -         | -           | -         |
| Kommune oder kommunales Wohnungsunternehmen  | -                    | -         | -           | -         |
| Privatwirtschaftliches Wohnungsunternehmen   | -                    | -         | -           | -         |
| Anderes privatwirtschaftliches Unternehmen   | -                    | -         | -           | -         |
| Bund oder Land                               | -                    | -         | -           | -         |
| Organisation ohne Erwerbszweck (z.B. Kirche) | 3                    | 3         | 3           | 3         |

Noch: 1.1 Gebäude mit Wohnraum und Wohnungen in Gebäuden mit Wohnraum nach Baujahr, Gebäudetyp, Zahl der Wohnungen, Eigentumsform und Heizungsart

|  | Gebäude mit Wohnraum |           | darunter    |           |
|--|----------------------|-----------|-------------|-----------|
|  |                      |           | Wohngebäude |           |
|  | Gebäude              | Wohnungen | Gebäude     | Wohnungen |
|  | Anzahl               | Anzahl    | Anzahl      | Anzahl    |
| <b>Heizungsart</b>                               |                      |           |             |           |
| Fernheizung (Fernwärme)                          | -                    | -         | -           | -         |
| Etagenheizung                                    | 3                    | 6         | 3           | 6         |
| Blockheizung                                     | -                    | -         | -           | -         |
| Zentralheizung                                   | 193                  | (236)     | 187         | 230       |
| Einzel-/Mehrraumöfen (auch Nachtspeicherheizung) | (71)                 | 71        | 65          | 65        |
| Keine Heizung im Gebäude oder in den Wohnungen   | 4                    | 4         | 4           | 4         |

Bei den ausgewiesenen Wohnungszahlen sind gewerblich genutzte Wohnungen nicht, Diplomatenwohnungen/Wohnungen ausländischer Streitkräfte nur in der „Insgesamt-Zeile“ berücksichtigt.

Die ausgewiesenen Zahlen zu „Gebäudetyp nach Zahl der Wohnungen“ und „Zahl der Wohnungen im Gebäude“ können Abweichungen zwischen der Anzahl der Gebäude und der entsprechenden Zahl der Wohnungen in diesen Gebäuden aufweisen. Dies ist auf das beim Zensus 2011 eingesetzte Geheimhaltungsverfahren zurückzuführen sowie auf die in den Wohnungsauswertungen nicht berücksichtigten Diplomatenwohnungen/Wohnungen ausländischer Streitkräfte bzw. gewerblich genutzten Wohnungen.

## 1.2 Gebäude mit Wohnraum nach Baujahr und Gebäudeart, Gebäudetyp, Zahl der Wohnungen, Eigentumsform und Heizungsart

|  | Insgesamt | Baujahr (Jahrzwanzigste) |             |             |                 |
|--|-----------|--------------------------|-------------|-------------|-----------------|
|  |           | Vor 1950                 | 1950 - 1969 | 1970 - 1989 | 1990 und später |
|  | Anzahl    | Anzahl                   | Anzahl      | Anzahl      | Anzahl          |
| <b>Insgesamt</b>                             |           |                          |             |             |                 |
| Insgesamt                                    | 271       | 66                       | (51)        | (84)        | 70              |
| <b>Art des Gebäudes</b>                      |           |                          |             |             |                 |
| Gebäude mit Wohnraum                         | 271       | 66                       | (51)        | (84)        | 70              |
| Wohngebäude                                  | 259       | 66                       | (45)        | (81)        | 67              |
| Wohngebäude (ohne Wohnheime)                 | 259       | 66                       | (45)        | (81)        | 67              |
| Wohnheime                                    | -         | -                        | -           | -           | -               |
| Sonstige Gebäude mit Wohnraum                | 12        | -                        | 6           | 3           | 3               |
| <b>Gebäudetyp nach Zahl der Wohnungen</b>    |           |                          |             |             |                 |
| Freistehendes Haus Insgesamt                 | 223       | 46                       | (45)        | (71)        | 61              |
| mit 1 Wohnung                                | 196       | 40                       | (36)        | (65)        | 55              |
| mit 2 Wohnungen                              | 24        | 6                        | 9           | 6           | 3               |
| mit 3 und mehr Wohnungen                     | 3         | -                        | -           | -           | 3               |
| Doppelhaushälfte Insgesamt                   | 16        | 3                        | 6           | 7           | -               |
| mit 1 Wohnung                                | 13        | 3                        | 3           | 7           | -               |
| mit 2 Wohnungen                              | 3         | -                        | 3           | -           | -               |
| mit 3 und mehr Wohnungen                     | -         | -                        | -           | -           | -               |
| Gereihtes Haus Insgesamt                     | 16        | 7                        | -           | 3           | 6               |
| mit 1 Wohnung                                | 13        | 7                        | -           | 3           | 3               |
| mit 2 Wohnungen                              | -         | -                        | -           | -           | -               |
| mit 3 und mehr Wohnungen                     | 3         | -                        | -           | -           | 3               |
| Anderer Gebäudetyp Insgesamt                 | 16        | 10                       | -           | 3           | 3               |
| mit 1 Wohnung                                | 13        | 10                       | -           | 3           | -               |
| mit 2 Wohnungen                              | 3         | -                        | -           | -           | 3               |
| mit 3 und mehr Wohnungen                     | -         | -                        | -           | -           | -               |
| <b>Zahl der Wohnungen im Gebäude</b>         |           |                          |             |             |                 |
| 1 Wohnung                                    | 235       | 60                       | (39)        | (78)        | 58              |
| 2 Wohnungen                                  | 30        | 6                        | 12          | 6           | 6               |
| 3 - 6 Wohnungen                              | 3         | -                        | -           | -           | 3               |
| 7 - 12 Wohnungen                             | 3         | -                        | -           | -           | 3               |
| 13 und mehr Wohnungen                        | -         | -                        | -           | -           | -               |
| <b>Eigentumsform des Gebäudes</b>            |           |                          |             |             |                 |
| Gemeinschaft von Wohnungseigentümern/-innen  | 6         | -                        | 3           | -           | 3               |
| Privatperson/-en                             | 262       | 63                       | (48)        | (84)        | 67              |
| Wohnungsgenossenschaft                       | -         | -                        | -           | -           | -               |
| Kommune oder kommunales Wohnungsunternehmen  | -         | -                        | -           | -           | -               |
| Privatwirtschaftliches Wohnungsunternehmen   | -         | -                        | -           | -           | -               |
| Anderes privatwirtschaftliches Unternehmen   | -         | -                        | -           | -           | -               |
| Bund oder Land                               | -         | -                        | -           | -           | -               |
| Organisation ohne Erwerbszweck (z.B. Kirche) | 3         | 3                        | -           | -           | -               |

Noch: 1.2 Gebäude mit Wohnraum nach Baujahr und Gebäudeart, Gebäudetyp, Zahl der Wohnungen,  
Eigentumsform und Heizungsart

|   | Insgesamt | Baujahr (Jahrzwanzigste) |             |             |                 |
|---|-----------|--------------------------|-------------|-------------|-----------------|
|   |           | Vor 1950                 | 1950 - 1969 | 1970 - 1989 | 1990 und später |
|   | Anzahl    | Anzahl                   | Anzahl      | Anzahl      | Anzahl          |
| <b>Heizungsart</b>                                  |           |                          |             |             |                 |
| Fernheizung (Fernwärme)                             | -         | -                        | -           | -           | -               |
| Etagenheizung                                       | 3         | -                        | 3           | -           | -               |
| Blockheizung  | -         | -                        | -           | -           | -               |
| Zentralheizung                                      | 193       | 41                       | (35)        | (56)        | 61              |
| Einzel-/Mehrraumöfen (auch<br>Nachtspeicherheizung) | (71)      | 21                       | 13          | 28          | 9               |
| Keine Heizung im Gebäude oder in<br>den Wohnungen   | 4         | 4                        | -           | -           | -               |

## 1.3.1 Gebäude mit Wohnraum nach regionaler Einheit und Baujahr, Gebäudeart, Gebäudetyp, Zahl der Wohnungen, Eigentumsform und Heizungsart

|   | Gebäude  |                             |                       |                 |             |
|---|----------|-----------------------------|-----------------------|-----------------|-------------|
|   | Wiesbaum | Verbandsgemeinde Hillesheim | Landkreis Vulkaneifel | Rheinland-Pfalz | Deutschland |
|   | Anzahl   | Anzahl                      | Anzahl                | Anzahl          | Anzahl      |
| <b>Insgesamt</b>                          |          |                             |                       |                 |             |
| Insgesamt                                 | 271      | 3 475                       | 23 720                | 1 183 475       | 18 922 618  |
| <b>Baujahr</b>                            |          |                             |                       |                 |             |
| Vor 1919                                  | 50       | 675                         | 3 744                 | 181 833         | 2 655 042   |
| 1919 - 1948                               | 16       | 305                         | 2 215                 | 123 453         | 2 307 543   |
| 1949 - 1978                               | (96)     | 1 146                       | 9 290                 | 462 714         | 7 188 157   |
| 1979 - 1986                               | 30       | 368                         | 2 600                 | 120 331         | 1 828 250   |
| 1987 - 1990                               | 13       | (124)                       | 817                   | 47 821          | 736 588     |
| 1991 - 1995                               | 13       | (220)                       | 1 365                 | 69 320          | 1 153 484   |
| 1996 - 2000                               | 26       | 324                         | 1 782                 | 79 166          | 1 434 704   |
| 2001 - 2004                               | 12       | 149                         | 982                   | 47 349          | 790 074     |
| 2005 - 2008                               | 15       | (131)                       | 669                   | 36 981          | 594 658     |
| 2009 und später                           | -        | 33                          | 256                   | 14 507          | 234 118     |
| <b>Art des Gebäudes</b>                   |          |                             |                       |                 |             |
| Gebäude mit Wohnraum                      | 271      | 3 475                       | 23 720                | 1 183 475       | 18 922 618  |
| Wohngebäude                               | 259      | 3 346                       | 22 800                | 1 140 000       | 18 259 360  |
| Wohngebäude (ohne Wohnheime)              | 259      | 3 346                       | 22 794                | 1 139 024       | 18 239 634  |
| Wohnheime                                 | -        | -                           | 6                     | 976             | 19 726      |
| Sonstige Gebäude mit Wohnraum             | 12       | 129                         | 920                   | 43 475          | 663 258     |
| <b>Gebäudetyp nach Zahl der Wohnungen</b> |          |                             |                       |                 |             |
| Freistehendes Haus Insgesamt              | 223      | 2 783                       | 18 981                | 813 645         | 11 670 098  |
| mit 1 Wohnung                             | 196      | 2 244                       | 14 970                | 597 607         | 7 865 099   |
| mit 2 Wohnungen                           | 24       | 405                         | 2 930                 | 143 967         | 2 363 400   |
| mit 3 und mehr Wohnungen                  | 3        | 134                         | 1 081                 | 72 071          | 1 441 599   |
| Doppelhaushälfte Insgesamt                | 16       | 261                         | 1 714                 | 131 807         | 2 767 712   |
| mit 1 Wohnung                             | 13       | 191                         | 1 270                 | 93 446          | 1 961 269   |
| mit 2 Wohnungen                           | 3        | (48)                        | 301                   | 21 364          | 424 662     |
| mit 3 und mehr Wohnungen                  | -        | 22                          | 143                   | 16 997          | 381 781     |
| Gereihtes Haus Insgesamt                  | 16       | 278                         | 1 896                 | 187 370         | 3 714 711   |
| mit 1 Wohnung                             | 13       | 200                         | 1 400                 | 119 829         | 2 093 366   |
| mit 2 Wohnungen                           | -        | 47                          | 270                   | 22 255          | 311 332     |
| mit 3 und mehr Wohnungen                  | 3        | 31                          | 226                   | 45 286          | 1 310 013   |
| Anderer Gebäudetyp Insgesamt              | 16       | 153                         | 1 129                 | 50 653          | 770 097     |
| mit 1 Wohnung                             | 13       | 125                         | 857                   | 33 076          | 419 909     |
| mit 2 Wohnungen                           | 3        | 12                          | (175)                 | 7 730           | 130 258     |
| mit 3 und mehr Wohnungen                  | -        | 16                          | 97                    | 9 847           | 219 930     |
| <b>Zahl der Wohnungen im Gebäude</b>      |          |                             |                       |                 |             |
| 1 Wohnung                                 | 235      | 2 760                       | 18 497                | 843 958         | 12 339 643  |
| 2 Wohnungen                               | 30       | 512                         | 3 676                 | 195 316         | 3 229 652   |
| 3 - 6 Wohnungen                           | 3        | 197                         | 1 418                 | 114 928         | 2 251 854   |
| 7 - 12 Wohnungen                          | 3        | 3                           | 97                    | 23 254          | 882 631     |
| 13 und mehr Wohnungen                     | -        | 3                           | (32)                  | 6 019           | 218 838     |

Noch: 1.3.1 Gebäude mit Wohnraum nach regionaler Einheit und Baujahr, Gebäudeart, Gebäudetyp, Zahl der Wohnungen, Eigentumsform und Heizungsart

|  | Gebäude  |                             |                       |                 |             |
|--|----------|-----------------------------|-----------------------|-----------------|-------------|
|  | Wiesbaum | Verbandsgemeinde Hillesheim | Landkreis Vulkaneifel | Rheinland-Pfalz | Deutschland |
|  | Anzahl   | Anzahl                      | Anzahl                | Anzahl          | Anzahl      |
| <b>Eigentumsform des Gebäudes</b>                |          |                             |                       |                 |             |
| Gemeinschaft von Wohnungseigentümern/-innen      | 6        | 182                         | 1 132                 | 88 519          | 1 767 017   |
| Privatperson/-en                                 | 262      | 3 263                       | 22 381                | 1 060 228       | 15 968 275  |
| Wohnungsgenossenschaft                           | -        | -                           | -                     | 3 425           | 288 767     |
| Kommune oder kommunales Wohnungsunternehmen      | -        | -                           | 48                    | 12 683          | 332 089     |
| Privatwirtschaftliches Wohnungsunternehmen       | -        | 3                           | 47                    | 8 438           | 316 086     |
| Anderes privatwirtschaftliches Unternehmen       | -        | 18                          | 59                    | 4 760           | 131 832     |
| Bund oder Land                                   | -        | -                           | 3                     | 1 109           | 44 215      |
| Organisation ohne Erwerbszweck (z.B. Kirche)     | 3        | 9                           | 50                    | 4 313           | 74 337      |
| <b>Heizungsart</b>                               |          |                             |                       |                 |             |
| Fernheizung (Fernwärme)                          | -        | 53                          | 317                   | 28 315          | 1 020 473   |
| Etagenheizung                                    | 3        | 67                          | 447                   | 69 769          | 1 218 091   |
| Blockheizung                                     | -        | 18                          | (89)                  | 5 500           | 186 429     |
| Zentralheizung                                   | 193      | 2 762                       | 18 994                | 964 750         | 14 951 706  |
| Einzel-/Mehrraumöfen (auch Nachtspeicherheizung) | (71)     | 534                         | 3 512                 | 103 185         | 1 435 746   |
| Keine Heizung im Gebäude oder in den Wohnungen   | 4        | (41)                        | 361                   | 11 956          | 110 173     |

## 1.3.2 Gebäude mit Wohnraum nach regionaler Einheit und Baujahr, Gebäudeart, Gebäudetyp, Zahl der Wohnungen, Eigentumsform und Heizungsart -in %-

|   | Gebäude  |                                |                          |                 |             |
|---|----------|--------------------------------|--------------------------|-----------------|-------------|
|   | Wiesbaum | Verbandsgemeinde<br>Hillesheim | Landkreis<br>Vulkaneifel | Rheinland-Pfalz | Deutschland |
|   | %        | %                              | %                        | %               | %           |
| <b>Baujahr</b>                            |          |                                |                          |                 |             |
| Vor 1919                                  | 18,5     | 19,4                           | 15,8                     | 15,4            | 14,0        |
| 1919 - 1948                               | 5,9      | 8,8                            | 9,3                      | 10,4            | 12,2        |
| 1949 - 1978                               | (35,4)   | 33,0                           | 39,2                     | 39,1            | 38,0        |
| 1979 - 1986                               | 11,1     | 10,6                           | 11,0                     | 10,2            | 9,7         |
| 1987 - 1990                               | 4,8      | (3,6)                          | 3,4                      | 4,0             | 3,9         |
| 1991 - 1995                               | 4,8      | (6,3)                          | 5,8                      | 5,9             | 6,1         |
| 1996 - 2000                               | 9,6      | 9,3                            | 7,5                      | 6,7             | 7,6         |
| 2001 - 2004                               | 4,4      | 4,3                            | 4,1                      | 4,0             | 4,2         |
| 2005 - 2008                               | 5,5      | (3,8)                          | 2,8                      | 3,1             | 3,1         |
| 2009 und später                           | -        | 0,9                            | 1,1                      | 1,2             | 1,2         |
| <b>Art des Gebäudes</b>                   |          |                                |                          |                 |             |
| Gebäude mit Wohnraum                      | 100,0    | 100,0                          | 100,0                    | 100,0           | 100,0       |
| Wohngebäude                               | 95,6     | 96,3                           | 96,1                     | 96,3            | 96,5        |
| Wohngebäude (ohne Wohnheime)              | 95,6     | 96,3                           | 96,1                     | 96,2            | 96,4        |
| Wohnheime                                 | -        | -                              | 0,0                      | 0,1             | 0,1         |
| Sonstige Gebäude mit Wohnraum             | 4,4      | 3,7                            | 3,9                      | 3,7             | 3,5         |
| <b>Gebäudetyp nach Zahl der Wohnungen</b> |          |                                |                          |                 |             |
| Freistehendes Haus Insgesamt              | 82,3     | 80,1                           | 80,0                     | 68,8            | 61,7        |
| mit 1 Wohnung                             | 72,3     | 64,6                           | 63,1                     | 50,5            | 41,6        |
| mit 2 Wohnungen                           | 8,9      | 11,7                           | 12,4                     | 12,2            | 12,5        |
| mit 3 und mehr Wohnungen                  | 1,1      | 3,9                            | 4,6                      | 6,1             | 7,6         |
| Doppelhaushälfte Insgesamt                | 5,9      | 7,5                            | 7,2                      | 11,1            | 14,6        |
| mit 1 Wohnung                             | 4,8      | 5,5                            | 5,4                      | 7,9             | 10,4        |
| mit 2 Wohnungen                           | 1,1      | (1,4)                          | 1,3                      | 1,8             | 2,2         |
| mit 3 und mehr Wohnungen                  | -        | 0,6                            | 0,6                      | 1,4             | 2,0         |
| Gereihtes Haus Insgesamt                  | 5,9      | 8,0                            | 8,0                      | 15,8            | 19,6        |
| mit 1 Wohnung                             | 4,8      | 5,8                            | 5,9                      | 10,1            | 11,1        |
| mit 2 Wohnungen                           | -        | 1,4                            | 1,1                      | 1,9             | 1,6         |
| mit 3 und mehr Wohnungen                  | 1,1      | 0,9                            | 1,0                      | 3,8             | 6,9         |
| Anderer Gebäudetyp Insgesamt              | 5,9      | 4,4                            | 4,8                      | 4,3             | 4,1         |
| mit 1 Wohnung                             | 4,8      | 3,6                            | 3,6                      | 2,8             | 2,2         |
| mit 2 Wohnungen                           | 1,1      | 0,3                            | (0,7)                    | 0,7             | 0,7         |
| mit 3 und mehr Wohnungen                  | -        | 0,5                            | 0,4                      | 0,8             | 1,2         |
| <b>Zahl der Wohnungen im Gebäude</b>      |          |                                |                          |                 |             |
| 1 Wohnung                                 | 86,7     | 79,4                           | 78,0                     | 71,3            | 65,2        |
| 2 Wohnungen                               | 11,1     | 14,7                           | 15,5                     | 16,5            | 17,1        |
| 3 - 6 Wohnungen                           | 1,1      | 5,7                            | 6,0                      | 9,7             | 11,9        |
| 7 - 12 Wohnungen                          | 1,1      | 0,1                            | 0,4                      | 2,0             | 4,7         |
| 13 und mehr Wohnungen                     | -        | 0,1                            | (0,1)                    | 0,5             | 1,2         |



Noch: 1.3.2 Gebäude mit Wohnraum nach regionaler Einheit und Baujahr, Gebäudeart, Gebäudetyp, Zahl der Wohnungen, Eigentumsform und Heizungsart -in %-

|  | Gebäude  |                             |                       |                 |             |
|--|----------|-----------------------------|-----------------------|-----------------|-------------|
|  | Wiesbaum | Verbandsgemeinde Hillesheim | Landkreis Vulkaneifel | Rheinland-Pfalz | Deutschland |
|  | %        | %                           | %                     | %               | %           |
| <b>Eigentumsform des Gebäudes</b>                |          |                             |                       |                 |             |
| Gemeinschaft von Wohnungseigentümern/-innen      | 2,2      | 5,2                         | 4,8                   | 7,5             | 9,3         |
| Privatperson/-en                                 | 96,7     | 93,9                        | 94,4                  | 89,6            | 84,4        |
| Wohnungsgenossenschaft                           | -        | -                           | -                     | 0,3             | 1,5         |
| Kommune oder kommunales Wohnungsunternehmen      | -        | -                           | 0,2                   | 1,1             | 1,8         |
| Privatwirtschaftliches Wohnungsunternehmen       | -        | 0,1                         | 0,2                   | 0,7             | 1,7         |
| Anderes privatwirtschaftliches Unternehmen       | -        | 0,5                         | 0,2                   | 0,4             | 0,7         |
| Bund oder Land                                   | -        | -                           | 0,0                   | 0,1             | 0,2         |
| Organisation ohne Erwerbszweck (z.B. Kirche)     | 1,1      | 0,3                         | 0,2                   | 0,4             | 0,4         |
| <b>Heizungsart</b>                               |          |                             |                       |                 |             |
| Fernheizung (Fernwärme)                          | -        | 1,5                         | 1,3                   | 2,4             | 5,4         |
| Etagenheizung                                    | 1,1      | 1,9                         | 1,9                   | 5,9             | 6,4         |
| Blockheizung                                     | -        | 0,5                         | (0,4)                 | 0,5             | 1,0         |
| Zentralheizung                                   | 71,2     | 79,5                        | 80,1                  | 81,5            | 79,0        |
| Einzel-/Mehrraumöfen (auch Nachtspeicherheizung) | (26,2)   | 15,4                        | 14,8                  | 8,7             | 7,6         |
| Keine Heizung im Gebäude oder in den Wohnungen   | 1,5      | (1,2)                       | 1,5                   | 1,0             | 0,6         |

Die relativen Ergebnisse beziehen sich auf die Gesamtzahl der Gebäude der jeweiligen regionalen Einheit je betrachtetem Gebäudemerkmal.

Die relativen Werte wurden durch Division von Ergebnissen nach Durchführung der Geheimhaltung errechnet.

## 2.1 Wohnungen in Gebäuden mit Wohnraum nach Art der Nutzung, Fläche der Wohnung, Zahl der Räume und Ausstattung

|  | Wohnungen in Gebäuden mit Wohnraum | davon                     |   |                         |  |
|--|------------------------------------|---------------------------|---|-------------------------|--|
|  |                                    | Wohnungen in Wohngebäuden | davon                                       |                         | Wohnungen in Sonstigen Gebäuden mit Wohnraum |
|  |                                    |                           | Wohnungen in Wohngebäuden (keine Wohnheime) | Wohnungen in Wohnheimen |  |
|  | Anzahl                             | Anzahl                    | Anzahl                                      | Anzahl                  | Anzahl                                       |
| <b>Insgesamt</b>                               |                                    |                           |   |                         |  |
| Insgesamt                                      | 317                                | 305                       | 305   | -                       | 12   |
| <b>Art der Wohnungsnutzung</b>                 |                                    |                           |   |                         |  |
| Von Eigentümer/-in bewohnt                     | 224                                | 215                       | 215   | -                       | 9  |
| Zu Wohnzwecken vermietet (auch mietfrei)       | 62                                 | (59)                      | (59)  | -                       | 3  |
| Ferien- und Freizeitwohnung                    | 15                                 | 15                        | 15  | -                       | -  |
| Leer stehend                                   | 16                                 | 16                        | 16  | -                       | -  |
| <b>Fläche der Wohnung in m²</b>                |                                    |                           |   |                         |  |
| Unter 40                                       | -                                  | -                         | -   | -                       | -  |
| 40 - 59  | 6                                  | 3                         | 3   | -                       | 3  |
| 60 - 79  | 34                                 | 34                        | 34  | -                       | -  |
| 80 - 99  | (58)                               | (55)                      | (55)  | -                       | 3  |
| 100 - 119                                      | (53)                               | (47)                      | (47)  | -                       | 6  |
| 120 - 139                                      | (53)                               | (53)                      | (53)  | -                       | -  |
| 140 - 159                                      | 57                                 | 57                        | 57  | -                       | -  |
| 160 - 179                                      | (27)                               | (27)                      | (27)  | -                       | -  |
| 180 - 199                                      | 17                                 | 17                        | 17  | -                       | -  |
| 200 und mehr                                   | (12)                               | (12)                      | (12)  | -                       | -  |
| <b>Zahl der Räume</b>                          |                                    |                           |   |                         |  |
| 1 Raum   | 3                                  | -                         | -   | -                       | 3  |
| 2 Räume  | 18                                 | 15                        | 15  | -                       | 3  |
| 3 Räume  | 16                                 | 16                        | 16  | -                       | -  |
| 4 Räume  | 43                                 | 43                        | 43  | -                       | -  |
| 5 Räume  | 62                                 | 56                        | 56  | -                       | 6  |
| 6 Räume  | (55)                               | (55)                      | (55)  | -                       | -  |
| 7 und mehr Räume                               | (120)                              | (120)                     | (120)                                       | -                       | -  |
| <b>Ausstattung der Wohnung</b>                 |                                    |                           |   |                         |  |
| Badewanne/Dusche und WC vorhanden              | 308                                | 296                       | 296   | -                       | 12   |
| Badewanne/Dusche und WC nicht vorhanden        | 6                                  | 6                         | 6   | -                       | -  |
| Badewanne/Dusche vorhanden, WC nicht vorhanden | -                                  | -                         | -   | -                       | -  |
| Badewanne/Dusche nicht vorhanden, WC vorhanden | 3                                  | 3                         | 3   | -                       | -  |

Bei den ausgewiesenen Wohnungszahlen sind gewerblich genutzte Wohnungen nicht, Diplomatenwohnungen/Wohnungen ausländischer Streitkräfte nur in der „Insgesamt-Zeile“ berücksichtigt.

## 2.2.1 Wohnungen in Gebäuden mit Wohnraum nach regionaler Einheit und Art der Nutzung, Fläche der Wohnung, Zahl der Räume und Ausstattung

|  | Wohnungen |                             |                       |                 |             |
|--|-----------|-----------------------------|-----------------------|-----------------|-------------|
|  | Wiesbaum  | Verbandsgemeinde Hillesheim | Landkreis Vulkaneifel | Rheinland-Pfalz | Deutschland |
|  | Anzahl    | Anzahl                      | Anzahl                | Anzahl          | Anzahl      |
| <b>Insgesamt</b>                               |           |                             |                       |                 |             |
| Insgesamt                                      | 317       | 4 498                       | 31 880                | 2 010 559       | 40 563 320  |
| <b>Art der Wohnungsnutzung</b>                 |           |                             |                       |                 |             |
| Von Eigentümer/-in bewohnt                     | 224       | 2 845                       | 19 431                | 1 056 986       | 17 292 029  |
| Zu Wohnzwecken vermietet (auch mietfrei)       | 62        | 1 294                       | 9 426                 | 841 958         | 21 199 913  |
| Ferien- und Freizeitwohnung                    | 15        | 177                         | 1 486                 | 14 906          | 224 529     |
| Leer stehend                                   | 16        | 178                         | 1 533                 | 89 040          | 1 828 846   |
| <b>Fläche der Wohnung in m²</b>                |           |                             |                       |                 |             |
| Unter 40                                       | -         | 45                          | 471                   | 79 051          | 2 177 061   |
| 40 - 59  | 6         | 269                         | 2 492                 | 219 658         | 7 288 734   |
| 60 - 79  | 34        | 574                         | 4 570                 | 368 640         | 9 663 142   |
| 80 - 99  | (58)      | 767                         | 5 625                 | 363 190         | 6 987 435   |
| 100 - 119                                      | (53)      | 778                         | 5 122                 | 281 553         | 4 913 194   |
| 120 - 139                                      | (53)      | 858                         | 5 754                 | 282 169         | 4 211 779   |
| 140 - 159                                      | 57        | 579                         | 3 526                 | 181 337         | 2 394 089   |
| 160 - 179                                      | (27)      | (284)                       | 1 782                 | 86 315          | 1 117 240   |
| 180 - 199                                      | 17        | 139                         | 953                   | 53 728          | 686 793     |
| 200 und mehr                                   | (12)      | 201                         | 1 581                 | 87 249          | 1 105 850   |
| <b>Zahl der Räume</b>                          |           |                             |                       |                 |             |
| 1 Raum   | 3         | (22)                        | 290                   | 56 146          | 1 306 117   |
| 2 Räume  | 18        | (180)                       | 1 524                 | 130 279         | 3 735 658   |
| 3 Räume  | 16        | 467                         | 3 899                 | 335 419         | 8 890 843   |
| 4 Räume  | 43        | 768                         | 5 534                 | 436 277         | 10 410 969  |
| 5 Räume  | 62        | 887                         | 5 864                 | 364 352         | 6 855 418   |
| 6 Räume  | (55)      | 900                         | 6 002                 | 292 471         | 4 406 792   |
| 7 und mehr Räume                               | (120)     | 1 270                       | 8 763                 | 387 946         | 4 939 520   |
| <b>Ausstattung der Wohnung</b>                 |           |                             |                       |                 |             |
| Badewanne/Dusche und WC vorhanden              | 308       | 4 450                       | 31 595                | 1 970 139       | 39 916 059  |
| Badewanne/Dusche und WC nicht vorhanden        | 6         | (18)                        | (99)                  | 6 506           | 308 371     |
| Badewanne/Dusche vorhanden, WC nicht vorhanden | -         | -                           | (37)                  | 4 165           | 104 585     |
| Badewanne/Dusche nicht vorhanden, WC vorhanden | 3         | 26                          | (145)                 | 22 080          | 216 302     |

Bei den ausgewiesenen Wohnungszahlen sind gewerblich genutzte Wohnungen nicht, Diplomatenwohnungen/Wohnungen ausländischer Streitkräfte nur in der „Insgesamt-Zeile“ berücksichtigt.

## 2.2.2 Wohnungen in Gebäuden mit Wohnraum nach regionaler Einheit und Art der Nutzung, Fläche der Wohnung, Zahl der Räume und Ausstattung -in %-

|  | Wohnungen |                             |                       |                 |             |
|--|-----------|-----------------------------|-----------------------|-----------------|-------------|
|  | Wiesbaum  | Verbandsgemeinde Hillesheim | Landkreis Vulkaneifel | Rheinland-Pfalz | Deutschland |
|  | %         | %                           | %                     | %               | %           |
| <b>Art der Wohnungsnutzung</b>                 |           |                             |                       |                 |             |
| Von Eigentümer/-in bewohnt                     | 70,7      | 63,3                        | 61,0                  | 52,8            | 42,6        |
| Zu Wohnzwecken vermietet (auch mietfrei)       | 19,6      | 28,8                        | 29,6                  | 42,0            | 52,3        |
| Ferien- und Freizeitwohnung                    | 4,7       | 3,9                         | 4,7                   | 0,7             | 0,6         |
| Leer stehend                                   | 5,0       | 4,0                         | 4,8                   | 4,4             | 4,5         |
| <b>Fläche der Wohnung in m²</b>                |           |                             |                       |                 |             |
| Unter 40                                       | -         | 1,0                         | 1,5                   | 3,9             | 5,4         |
| 40 - 59  | 1,9       | 6,0                         | 7,8                   | 11,0            | 18,0        |
| 60 - 79  | 10,7      | 12,8                        | 14,3                  | 18,4            | 23,8        |
| 80 - 99  | (18,3)    | 17,1                        | 17,6                  | 18,1            | 17,2        |
| 100 - 119                                      | (16,7)    | 17,3                        | 16,1                  | 14,1            | 12,1        |
| 120 - 139                                      | (16,7)    | 19,1                        | 18,1                  | 14,1            | 10,4        |
| 140 - 159                                      | 18,0      | 12,9                        | 11,1                  | 9,1             | 5,9         |
| 160 - 179                                      | (8,5)     | (6,3)                       | 5,6                   | 4,3             | 2,8         |
| 180 - 199                                      | 5,4       | 3,1                         | 3,0                   | 2,7             | 1,7         |
| 200 und mehr                                   | (3,8)     | 4,5                         | 5,0                   | 4,4             | 2,7         |
| <b>Zahl der Räume</b>                          |           |                             |                       |                 |             |
| 1 Raum   | 0,9       | (0,5)                       | 0,9                   | 2,8             | 3,2         |
| 2 Räume  | 5,7       | (4,0)                       | 4,8                   | 6,5             | 9,2         |
| 3 Räume  | 5,0       | 10,4                        | 12,2                  | 16,7            | 21,9        |
| 4 Räume  | 13,6      | 17,1                        | 17,4                  | 21,8            | 25,7        |
| 5 Räume  | 19,6      | 19,7                        | 18,4                  | 18,2            | 16,9        |
| 6 Räume  | (17,4)    | 20,0                        | 18,8                  | 14,6            | 10,9        |
| 7 und mehr Räume                               | (37,9)    | 28,3                        | 27,5                  | 19,4            | 12,2        |
| <b>Ausstattung der Wohnung</b>                 |           |                             |                       |                 |             |
| Badewanne/Dusche und WC vorhanden              | 97,2      | 99,0                        | 99,1                  | 98,4            | 98,4        |
| Badewanne/Dusche und WC nicht vorhanden        | 1,9       | (0,4)                       | (0,3)                 | 0,3             | 0,8         |
| Badewanne/Dusche vorhanden, WC nicht vorhanden | -         | -                           | (0,1)                 | 0,2             | 0,3         |
| Badewanne/Dusche nicht vorhanden, WC vorhanden | 0,9       | 0,6                         | (0,5)                 | 1,1             | 0,5         |

Bei den ausgewiesenen Wohnungszahlen sind gewerblich genutzte Wohnungen, Diplomatenwohnungen/Wohnungen ausländischer Streitkräfte nicht berücksichtigt.

Die relativen Ergebnisse beziehen sich auf die Gesamtzahl der Gebäude der jeweiligen regionalen Einheit je betrachtetem Gebäudemerkmal.

Die relativen Werte wurden durch Division von Ergebnissen nach Durchführung der Geheimhaltung errechnet.

## 3.1 Gebäude- und Wohnungskennzahlen im regionalen Vergleich

| Gebiet                      | Kennzahlen für Gebäude und Wohnungen |  |   |
|-----------------------------|--------------------------------------|--|---|
|                             | Eigentümerquote<br>(Wohnungen)       | Durchschnittliche<br>Wohnungsgröße in m² | Durchschnittliche Anzahl<br>der Wohnungen je<br>Wohngebäude |
|                             | %                                    | m²                                       | Anzahl  |
| Verbandsgemeinde Daun       | 66                                   | 111                                      | 1   |
| Betteldorf                  | .                                    | .  | 1   |
| Bleckhausen                 | .                                    | .  | 1   |
| Brockscheid                 | .                                    | .  | 1   |
| Darscheid                   | .                                    | .  | 1   |
| Daun, Stadt                 | 51                                   | 105                                      | 2   |
| Demerath                    | .                                    | .  | 1   |
| Deudesfeld                  | .                                    | .  | 1   |
| Dockweiler                  | .                                    | .  | 1   |
| Dreis-Brück                 | 77                                   | 119                                      | 1   |
| Ellscheid                   | 78                                   | .  | 1   |
| Gefell                      | .                                    | .  | 1   |
| Gillenfeld                  | 66                                   | .  | 1   |
| Hinterweiler                | .                                    | 126                                      | 1   |
| Hörscheid                   | .                                    | .  | 1   |
| Immerath                    | .                                    | .  | 1   |
| Kirchweiler                 | .                                    | .  | 1   |
| Kradenbach                  | .                                    | .  | 1   |
| Mehren                      | 62                                   | 113                                      | 1   |
| Meisburg                    | .                                    | .  | 1   |
| Mückeln                     | 76                                   | .  | 1   |
| Nerdlen                     | .                                    | .  | 1   |
| Niederstadtfeld             | .                                    | .  | 1   |
| Oberstadtfeld               | .                                    | .  | 1   |
| Sarmersbach                 | .                                    | .  | 1   |
| Saxler                      | .                                    | .  | 1   |
| Schalkenmehren              | .                                    | .  | 1   |
| Schutz                      | .                                    | .  | 1   |
| Schönbach                   | .                                    | .  | 1   |
| Steineberg                  | .                                    | .  | 1   |
| Steiningen                  | .                                    | .  | 1   |
| Strohn                      | .                                    | .  | 1   |
| Strotzbüsch                 | .                                    | 110                                      | 1   |
| Udler                       | .                                    | .  | 1   |
| Utzerath                    | 86                                   | .  | 1   |
| Wallenborn                  | .                                    | .  | 1   |
| Weidenbach                  | .                                    | .  | 1   |
| Winkel (Eifel)              | .                                    | .  | 1   |
| Üdersdorf                   | 74                                   | .  | 1   |
| Verbandsgemeinde Gerolstein | 67                                   | 110                                      | 1   |
| Berlingen                   | .                                    | .  | 1   |
| Birresborn                  | .                                    | .  | 1   |
| Densborn                    | .                                    | 114                                      | 1   |
| Duppach                     | .                                    | .  | 1   |
| Gerolstein, Stadt           | 59                                   | 108                                      | 1   |
| Hohenfels-Essingen          | .                                    | .  | 1   |
| Kalenborn-Scheuern          | .                                    | .  | 1   |
| Kopp                        | .                                    | .  | 1   |
| Mürtenbach                  | .                                    | .  | 1   |
| Neroth                      | .                                    | .  | 1   |
| Pelm                        | .                                    | .  | 1   |

## Noch: 3.1 Gebäude- und Wohnungskennzahlen im regionalen Vergleich

| Gebiet                             | Kennzahlen für Gebäude und Wohnungen |  |   |
|------------------------------------|--------------------------------------|--|---|
|                                    | Eigentümerquote<br>(Wohnungen)       | Durchschnittliche<br>Wohnungsgröße in m² | Durchschnittliche Anzahl<br>der Wohnungen je<br>Wohngebäude |
|                                    | %                                    | m²                                       | Anzahl  |
| Rockeskyll                         | .                                    | 114                                      | 1   |
| Salm                               | .                                    | .  | 1   |
| <b>Verbandsgemeinde Hillesheim</b> | 70                                   | 115                                      | 1   |
| Basberg                            | .                                    | .  | 1   |
| Berndorf                           | .                                    | .  | 1   |
| Dohm-Lammersdorf                   | .                                    | .  | 1   |
| Hillesheim, Stadt                  | 57                                   | .  | 2   |
| Kerpen (Eifel)                     | .                                    | .  | 1   |
| Nohn                               | .                                    | .  | 1   |
| Oberbettingen                      | .                                    | .  | 1   |
| Oberehe-Stroheich                  | .                                    | .  | 1   |
| Walsdorf                           | .                                    | .  | 1   |
| <b>Wiesbaum</b>                    | .                                    | .  | 1   |
| Üxheim                             | .                                    | .  | 1   |
| <b>Verbandsgemeinde Kelberg</b>    | 74                                   | .  | 1   |
| Arbach                             | .                                    | .  | 1   |
| Beinhausen                         | .                                    | .  | 1   |
| Bereborn                           | .                                    | .  | 1   |
| Berenbach                          | .                                    | .  | 1   |
| Bodenbach                          | .                                    | 122                                      | 1   |
| Bongard                            | .                                    | 116                                      | 1   |
| Borler                             | .                                    | .  | 1   |
| Boxberg                            | .                                    | .  | 1   |
| Brücktal                           | .                                    | .  | 2   |
| Drees                              | .                                    | .  | 1   |
| Gelenberg                          | 87                                   | 128                                      | 1   |
| Gunderath                          | .                                    | .  | 1   |
| Horperath                          | .                                    | .  | 1   |
| Höchstberg                         | .                                    | .  | 1   |
| Hörschhausen                       | .                                    | .  | 1   |
| Kaperich                           | .                                    | .  | 1   |
| Katzwinkel                         | 87                                   | .  | 1   |
| Kelberg                            | 65                                   | 119                                      | 1   |
| Kirsbach                           | .                                    | .  | 1   |
| Kolverath                          | .                                    | .  | 1   |
| Kötterichen                        | .                                    | 114                                      | 1   |
| Lirstal                            | .                                    | 100                                      | 1   |
| Mannebach                          | .                                    | .  | 1   |
| Mosbruch                           | 90                                   | .  | 1   |
| Neichen                            | .                                    | .  | 1   |
| Nitz                               | .                                    | .  | 2   |
| Oberelz                            | .                                    | .  | 1   |
| Reimerath                          | .                                    | .  | 1   |
| Retterath                          | .                                    | .  | 1   |
| Sassen                             | .                                    | .  | 1   |
| Uersfeld                           | .                                    | .  | 1   |
| Ueß                                | .                                    | .  | 1   |
| Welcherath                         | .                                    | .  | 1   |
| <b>Verbandsgemeinde Obere Kyll</b> | 72                                   | 111                                      | 1   |
| Birgel                             | .                                    | .  | 1   |
| Esch                               | .                                    | .  | 1   |
| Feusdorf                           | 80                                   | 120                                      | 1   |

## Noch: 3.1 Gebäude- und Wohnungskennzahlen im regionalen Vergleich

| Gebiet                       | Kennzahlen für Gebäude und Wohnungen |  |   |
|------------------------------|--------------------------------------|--|---|
|                              | Eigentümerquote<br>(Wohnungen)       | Durchschnittliche<br>Wohnungsgröße in m² | Durchschnittliche Anzahl<br>der Wohnungen je<br>Wohngebäude |
|                              | %                                    | m²                                       | Anzahl  |
| Gönnersdorf                  | .                                    | .  | 1   |
| Hallschlag                   | .                                    | .  | 1   |
| Jünkerath                    | 62                                   | .  | 1   |
| Kerschenbach                 | .                                    | .  | 1   |
| Lissendorf                   | 67                                   | 99                                       | 1   |
| Ormont                       | .                                    | .  | 1   |
| Reuth                        | .                                    | .  | 2   |
| Scheid                       | 88                                   | .  | 1   |
| Schüller                     | .                                    | .  | 1   |
| Stadtkyll                    | .                                    | .  | 1   |
| Steffeln                     | .                                    | .  | 1   |
| <b>Landkreis Vulkaneifel</b> | 68,6                                 | .  | 1,4   |
| <b>Rheinland-Pfalz</b>       | 57,1                                 | 104,2                                    | 1,7   |
| <b>Deutschland</b>           | 45,9                                 | 91,4                                     | 2,1   |

Die Kennzahlen wurden durch Division von Originalergebnissen vor Geheimhaltung errechnet. Kennzahlwerte, die Rückschlüsse auf diese Originalergebnisse ermöglichen würden, wurden gesperrt.

Weitere Informationen zur jeweiligen Berechnung sind dem Bereich der Definitionen zu entnehmen.

## 3.2 Weitere Wohnungskennzahlen im regionalen Vergleich

| Gebiet                      | Kennzahlen für Wohnungen                  |                             |   |
|-----------------------------|---|-----------------------------|---|
|                             | Anteil des selbst genutzten Wohneigentums | Leerstandsquote (Wohnungen) | Anteil des zu Wohnzwecken vermieteten Wohneigentums (auch mietfrei) |
|                             | %   | %                           | %   |
| Verbandsgemeinde Daun       | 63  | 4                           | 33  |
| Betteldorf                  | .   | .                           | .   |
| Bleckhausen                 | .   | .                           | .   |
| Brockscheid                 | .   | .                           | .   |
| Darscheid                   | .   | .                           | .   |
| Daun, Stadt                 | 49  | 3                           | 48  |
| Demerath                    | .   | 6                           | 17  |
| Deudesfeld                  | .   | .                           | 20  |
| Dockweiler                  | .   | .                           | .   |
| Dreis-Brück                 | .   | 5                           | 21  |
| Ellscheid                   | .   | .                           | .   |
| Gefell                      | .   | -                           | .   |
| Gillenfeld                  | 63  | 5                           | 32  |
| Hinterweiler                | .   | .                           | .   |
| Hörscheid                   | .   | .                           | .   |
| Immerath                    | .   | 5                           | .   |
| Kirchweiler                 | .   | 6                           | .   |
| Kradenbach                  | .   | .                           | .   |
| Mehren                      | 59  | 5                           | 36  |
| Meisburg                    | .   | .                           | .   |
| Mückeln                     | .   | .                           | 24  |
| Nerdlen                     | .   | 4                           | .   |
| Niederstadtfeld             | 76  | .                           | .   |
| Oberstadtfeld               | .   | .                           | .   |
| Sarmersbach                 | .   | .                           | .   |
| Saxler                      | 69  | .                           | .   |
| Schalkenmehren              | .   | .                           | .   |
| Schutz                      | .   | .                           | .   |
| Schönbach                   | .   | .                           | .   |
| Steineberg                  | 79  | .                           | .   |
| Steiningen                  | 69  | .                           | .   |
| Strohn                      | .   | .                           | .   |
| Strotzbüsch                 | 69  | .                           | .   |
| Udler                       | .   | .                           | .   |
| Utzerath                    | .   | .                           | 13  |
| Wallenborn                  | .   | 7                           | .   |
| Weidenbach                  | .   | .                           | .   |
| Winkel (Eifel)              | .   | .                           | .   |
| Üdersdorf                   | 71  | 4                           | 25  |
| Verbandsgemeinde Gerolstein | 64  | 5                           | 31  |
| Berlingen                   | .   | .                           | .   |
| Birresborn                  | .   | 7                           | .   |
| Densborn                    | .   | .                           | .   |
| Duppach                     | .   | 9                           | .   |
| Gerolstein, Stadt           | 57  | 5                           | 39  |
| Hohenfels-Essingen          | .   | 4                           | .   |
| Kalenborn-Scheuern          | .   | .                           | .   |
| Kopp                        | .   | .                           | .   |
| Mürtenbach                  | 68  | .                           | .   |
| Neroth                      | 75  | .                           | .   |
| Pelm                        | 67  | .                           | .   |



## Noch: 3.2 Weitere Wohnungskennzahlen im regionalen Vergleich

| Gebiet                             | Kennzahlen für Wohnungen                  |                             |   |
|------------------------------------|---|-----------------------------|---|
|                                    | Anteil des selbst genutzten Wohneigentums | Leerstandsquote (Wohnungen) | Anteil des zu Wohnzwecken vermieteten Wohneigentums (auch mietfrei) |
|                                    | %   | %                           | %   |
| Rockeskyll                         | .   | .                           | .   |
| Salm                               | .   | .                           | .   |
| <b>Verbandsgemeinde Hillesheim</b> | <b>67</b>                                 | <b>4</b>                    | <b>29</b>   |
| Basberg                            | .   | .                           | .   |
| Berndorf                           | 75  | .                           | .   |
| Dohm-Lammersdorf                   | .   | .                           | .   |
| Hillesheim, Stadt                  | 55  | .                           | 42  |
| Kerpen (Eifel)                     | .   | 7                           | .   |
| Nohn                               | .   | .                           | .   |
| Oberbettingen                      | .   | 1                           | .   |
| Oberehe-Stroheich                  | 82  | .                           | 15  |
| Walsdorf                           | .   | 6                           | .   |
| <b>Wiesbaum</b>                    | .   | .                           | .   |
| Üxheim                             | 74  | .                           | .   |
| Verbandsgemeinde Kelberg           | 71  | 5                           | 24  |
| Arbach                             | .   | .                           | .   |
| Beinhausen                         | .   | -                           | .   |
| Bereborn                           | .   | .                           | .   |
| Berenbach                          | .   | .                           | .   |
| Bodenbach                          | .   | 3                           | .   |
| Bongard                            | 71  | .                           | .   |
| Borler                             | .   | .                           | .   |
| Boxberg                            | .   | .                           | 25  |
| Brücktal                           | .   | .                           | .   |
| Drees                              | .   | .                           | .   |
| Gelenberg                          | .   | .                           | .   |
| Gunderath                          | .   | .                           | .   |
| Horperath                          | .   | .                           | .   |
| Höchstberg                         | .   | .                           | .   |
| Hörschhausen                       | .   | .                           | .   |
| Kaperich                           | .   | .                           | .   |
| Katzwinkel                         | .   | .                           | 13  |
| Kelberg                            | 61  | .                           | .   |
| Kirsbach                           | .   | -                           | .   |
| Kolverath                          | .   | .                           | .   |
| Kötterichen                        | .   | .                           | 23  |
| Lirstal                            | .   | .                           | .   |
| Mannebach                          | .   | .                           | .   |
| Mosbruch                           | .   | .                           | .   |
| Neichen                            | .   | .                           | .   |
| Nitz                               | .   | .                           | .   |
| Oberelz                            | .   | .                           | .   |
| Reimerath                          | .   | .                           | .   |
| Retterath                          | 74  | .                           | 21  |
| Sassen                             | .   | .                           | .   |
| Uersfeld                           | .   | .                           | .   |
| Ueß                                | .   | -                           | .   |
| Welcherath                         | .   | .                           | .   |
| Verbandsgemeinde Obere Kyll        | 67  | 7                           | 26  |
| Birgel                             | .   | 7                           | .   |
| Esch                               | .   | .                           | .   |

## Noch: 3.2 Weitere Wohnungskennzahlen im regionalen Vergleich

| Gebiet                       | Kennzahlen für Wohnungen                  |                             |   |
|------------------------------|---|-----------------------------|---|
|                              | Anteil des selbst genutzten Wohneigentums | Leerstandsquote (Wohnungen) | Anteil des zu Wohnzwecken vermieteten Wohneigentums (auch mietfrei) |
|                              | %   | %                           | %   |
| Feusdorf                     | .   | .                           | .   |
| Gönnersdorf                  | .   | .                           | .   |
| Hallschlag                   | .   | .                           | .   |
| Jünkerath                    | .   | .                           | 35  |
| Kerschenbach                 | 78  | .                           | .   |
| Lissendorf                   | .   | .                           | .   |
| Ormont                       | .   | 4                           | .   |
| Reuth                        | .   | 4                           | .   |
| Scheid                       | .   | .                           | 12  |
| Schüller                     | .   | .                           | .   |
| Stadtkyll                    | .   | .                           | .   |
| Steffeln                     | .   | .                           | .   |
| <b>Landkreis Vulkaneifel</b> | 65,3                                      | 4,9                         | 29,8  |
| <b>Rheinland-Pfalz</b>       | 54,7                                      | 4,3                         | 41  |
| <b>Deutschland</b>           | 43,9                                      | 4,4                         | 51,7  |

Die Kennzahlen wurden durch Division von Originalergebnissen vor Geheimhaltung errechnet. Kennzahlwerte, die Rückschlüsse auf diese Originalergebnisse ermöglichen würden, wurden gesperrt.

Weitere Informationen zur jeweiligen Berechnung sind dem Bereich der Definitionen zu entnehmen.

#### 4.1 Haushalte nach Typ des privaten Haushalts (nach Familien) und Art der Wohnungsnutzung, Fläche der Wohnung und Zahl der Räume

|  | Insgesamt | Typ des privaten Haushalts (nach Familien) |                     |                     |                              |  |
|--|-----------|--|---------------------|---------------------|------------------------------|--|
|  |           | Einpersonenhaushalte<br>(Singlehaushalte)  | Paare ohne Kind(er) | Paare mit Kind(ern) | Alleinerziehende Elternteile | Mehrpersonenhaushalte ohne Kernfamilie |
|  | Anzahl    | Anzahl                                     | Anzahl              | Anzahl              | Anzahl                       | Anzahl                                 |
| <b>Insgesamt</b>                         |           |  |                     |                     |                              |  |
| Insgesamt                                | 271       | 58   | (93)                | 106                 | 11                           | 3                                      |
| <b>Art der Wohnungsnutzung</b>           |           |  |                     |                     |                              |  |
| Von Eigentümer/-in bewohnt               | 206       | 40   | (71)                | 84                  | 8                            | 3                                      |
| Zu Wohnzwecken vermietet (auch mietfrei) | 53        | 15   | 13                  | (22)                | 3                            | -                                      |
| <b>Fläche der Wohnung in m²</b>          |           |  |                     |                     |                              |  |
| Unter 40                                 | -         | -  | -                   | -                   | -                            | -                                      |
| 40 - 59                                  | 3         | 3  | -                   | -                   | -                            | -                                      |
| 60 - 79                                  | 24        | 9  | 6                   | 9                   | -                            | -                                      |
| 80 - 99                                  | (55)      | 21   | (22)                | 6                   | 3                            | 3                                      |
| 100 - 119                                | (44)      | 7  | 28                  | (9)                 | -                            | -                                      |
| 120 - 139                                | (47)      | 6  | 10                  | (31)                | -                            | -                                      |
| 140 - 159                                | 48        | 9  | 6                   | 29                  | 4                            | -                                      |
| 160 - 179                                | 24        | 3  | 12                  | 9                   | -                            | -                                      |
| 180 - 199                                | 14        | -  | -                   | 10                  | 4                            | -                                      |
| 200 und mehr                             | (12)      | -  | 9                   | 3                   | -                            | -                                      |
| <b>Zahl der Räume</b>                    |           |  |                     |                     |                              |  |
| 1 Raum                                   | 3         | 3  | -                   | -                   | -                            | -                                      |
| 2 Räume                                  | 9         | 3  | 3                   | 3                   | -                            | -                                      |
| 3 Räume                                  | 16        | 3  | 7                   | 6                   | -                            | -                                      |
| 4 Räume                                  | 37        | 16   | 18                  | 3                   | -                            | -                                      |
| 5 Räume                                  | 52        | 9  | 19                  | 18                  | 3                            | 3                                      |
| 6 Räume                                  | (49)      | 15   | 21                  | (9)                 | 4                            | -                                      |
| 7 und mehr Räume                         | (105)     | (9)  | 25                  | (67)                | 4                            | -                                      |

Nicht ausgewiesen werden unter „Art der Wohnungsnutzung“ Haushalte in Wohnungen, die als Ferien- und Freizeitwohnungen genutzt werden. Bei der Untergliederung nach den anderen Wohnungsmerkmalen sind diese allerdings enthalten.

Bei den ausgewiesenen Haushaltszahlen sind Haushalte in Diplomatenwohnungen/Wohnungen ausländischer Streitkräfte nur in der "Insgesamt-Zeile" berücksichtigt.

#### 4.2 Haushalte nach Größe des privaten Haushalts und Art der Wohnungsnutzung, Fläche der Wohnung und Zahl der Räume

|  | Insgesamt | Größe des privaten Haushalts |            |            |            |            |                     |
|--|-----------|------------------------------|------------|------------|------------|------------|---------------------|
|  |           | 1 Person                     | 2 Personen | 3 Personen | 4 Personen | 5 Personen | 6 und mehr Personen |
|  | Anzahl    | Anzahl                       | Anzahl     | Anzahl     | Anzahl     | Anzahl     | Anzahl              |
| <b>Insgesamt</b>                         |           |                              |            |            |            |            |                     |
| Insgesamt                                | 271       | 58                           | 93         | 47         | 43         | (21)       | 9                   |
| <b>Art der Wohnungsnutzung</b>           |           |                              |            |            |            |            |                     |
| Von Eigentümer/-in bewohnt               | 206       | 40                           | 68         | 40         | 37         | 15         | 6                   |
| Zu Wohnzwecken vermietet (auch mietfrei) | 53        | 15                           | 16         | 7          | 6          | 6          | 3                   |
| <b>Fläche der Wohnung in m²</b>          |           |                              |            |            |            |            |                     |
| Unter 40                                 | -         | -                            | -          | -          | -          | -          | -                   |
| 40 - 59                                  | 3         | 3                            | -          | -          | -          | -          | -                   |
| 60 - 79                                  | 24        | 9                            | 6          | 3          | 3          | 3          | -                   |
| 80 - 99                                  | (55)      | 21                           | (25)       | 3          | 3          | 3          | -                   |
| 100 - 119                                | (44)      | 7                            | 28         | 3          | -          | 6          | -                   |
| 120 - 139                                | (47)      | 6                            | 10         | 12         | 10         | 6          | 3                   |
| 140 - 159                                | 48        | 9                            | 6          | (7)        | (20)       | 3          | 3                   |
| 160 - 179                                | 24        | 3                            | 12         | 6          | -          | -          | 3                   |
| 180 - 199                                | 14        | -                            | -          | 10         | 4          | -          | -                   |
| 200 und mehr                             | (12)      | -                            | 6          | 3          | 3          | -          | -                   |
| <b>Zahl der Räume</b>                    |           |                              |            |            |            |            |                     |
| 1 Raum                                   | 3         | 3                            | -          | -          | -          | -          | -                   |
| 2 Räume                                  | 9         | 3                            | 3          | -          | 3          | -          | -                   |
| 3 Räume                                  | 16        | 3                            | 7          | 3          | -          | 3          | -                   |
| 4 Räume                                  | 37        | 16                           | 15         | 3          | -          | 3          | -                   |
| 5 Räume                                  | 52        | 9                            | 25         | 12         | 3          | 3          | -                   |
| 6 Räume                                  | (49)      | 15                           | 21         | (4)        | (6)        | 3          | -                   |
| 7 und mehr Räume                         | (105)     | (9)                          | 22         | 25         | 31         | 9          | 9                   |

Nicht ausgewiesen werden unter „Art der Wohnungsnutzung“ Haushalte in Wohnungen, die als Ferien- und Freizeitwohnungen genutzt werden. Bei der Untergliederung nach den anderen Wohnungsmerkmalen sind diese allerdings enthalten.

Bei den ausgewiesenen Haushaltszahlen sind Haushalte in Diplomatenwohnungen/Wohnungen ausländischer Streitkräfte nur in der "Insgesamt-Zeile" berücksichtigt.

## 4.3 Haushalte nach Seniorenstatus des privaten Haushalts und Art der Wohnungsnutzung, Fläche der Wohnung und Zahl der Räume

|  | Insgesamt | Seniorenstatus eines privaten Haushalts      |  |                                |
|--|-----------|--|--|--------------------------------|
|  |           | Haushalte mit ausschließlich Senioren/-innen | Haushalte mit Senioren/-innen und Jüngeren | Haushalte ohne Senioren/-innen |
|  | Anzahl    | Anzahl                                       | Anzahl                                     | Anzahl                         |
| <b>Insgesamt</b>                         |           |  |  |                                |
| Insgesamt                                | 271       | 72   | (40)                                       | 159                            |
| <b>Art der Wohnungsnutzung</b>           |           |  |  |                                |
| Von Eigentümer/-in bewohnt               | 206       | 60   | 31   | (115)                          |
| Zu Wohnzwecken vermietet (auch mietfrei) | 53        | (3)  | 6  | (44)                           |
| <b>Fläche der Wohnung in m²</b>          |           |  |  |                                |
| Unter 40                                 | -         | -  | -  | -                              |
| 40 - 59                                  | 3         | -  | -  | 3                              |
| 60 - 79                                  | 24        | 9  | 3  | 12                             |
| 80 - 99                                  | (55)      | 21   | 9  | (25)                           |
| 100 - 119                                | (44)      | 18   | 6  | (20)                           |
| 120 - 139                                | (47)      | 6  | 6  | (35)                           |
| 140 - 159                                | 48        | 12   | 4  | 32                             |
| 160 - 179                                | 24        | 6  | 3  | 15                             |
| 180 - 199                                | 14        | -  | 3  | 11                             |
| 200 und mehr                             | (12)      | -  | 6  | (6)                            |
| <b>Zahl der Räume</b>                    |           |  |  |                                |
| 1 Raum                                   | 3         | -  | -  | 3                              |
| 2 Räume                                  | 9         | -  | -  | 9                              |
| 3 Räume                                  | 16        | 3  | 6  | 7                              |
| 4 Räume                                  | 37        | 12   | -  | 25                             |
| 5 Räume                                  | 52        | 15   | 9  | 28                             |
| 6 Räume                                  | (49)      | (30)   | 3  | (16)                           |
| 7 und mehr Räume                         | (105)     | 12   | (22)                                       | 71                             |

Nicht ausgewiesen werden unter „Art der Wohnungsnutzung“ Haushalte in Wohnungen, die als Ferien- und Freizeitwohnungen genutzt werden. Bei der Untergliederung nach den anderen Wohnungsmerkmalen sind diese allerdings enthalten.

Bei den ausgewiesenen Haushaltszahlen sind Haushalte in Diplomatenwohnungen/Wohnungen ausländischer Streitkräfte nur in der "Insgesamt-Zeile" berücksichtigt.

## Definitionen

### Verwendete Symbolik

| Symbol   | Erläuterung  |
|--|--|
| –  | Nichts vorhanden <sup>1)</sup>   |
| 0  | Weniger als die Hälfte von 1 in der letzten besetzten Stelle, jedoch mehr als nichts                                 |
| ( )  | Aussagewert eingeschränkt, da der Zahlenwert durch das Geheimhaltungsverfahren relativ stark verändert wurde         |
| .  | Keine Angabe, da der Zahlenwert geheim zu halten ist oder durch das Geheimhaltungsverfahren zu stark verändert wurde |
| Abweichungen in den Summen durch Runden der Zahlen |  |

| Merkmal   | Definition   |
|---|--|
| Anteil der zu Wohnzwecken vermieteten Wohnungen (auch mietfrei) | Der Anteil der zu Wohnzwecken vermieteten Wohnungen (auch mietfrei) stellt den Anteil der zu Wohnzwecken vermieteten (oder mietfrei überlassenen) Wohnungen an allen bewohnten und leer stehenden Wohnungen dar. Nicht berücksichtigt sind: Ferien- und Freizeitwohnungen, Diplomatenwohnungen/ Wohnungen ausländischer Streitkräfte sowie gewerblich genutzte Wohnungen. Die Berechnung erfolgt für Wohnungen in Wohngebäuden (ohne Wohnheime).   |
| Anteil des selbstgenutzten Wohneigentums                        | Der Anteil des selbstgenutzten Wohneigentums stellt den Anteil der von Eigentümerinnen/ Eigentümern bewohnten Wohnungen an allen bewohnten und leer stehenden Wohnungen dar. Nicht berücksichtigt sind: Ferien- und Freizeitwohnungen, Diplomatenwohnungen/ Wohnungen ausländischer Streitkräfte sowie gewerblich genutzte Wohnungen. Die Berechnung erfolgt für Wohnungen in Wohngebäuden (ohne Wohnheime).   |
| Art der Wohnungsnutzung   | <p>Die Art der Wohnungsnutzung beschreibt, ob und von wem (Mieter/-in oder Eigentümer/-in) die Wohnung zum Stichtag genutzt wird.</p> <p><b>Von Eigentümer/-in bewohnt</b></p> <p>► Wenn mindestens eine/-r der Bewohner/-innen Eigentümer/-in der Wohnung ist.</p> <p><b>Zu Wohnzwecken vermietet (auch mietfrei)</b></p> <p>► Wenn keine/-r der Bewohner/-innen Eigentümer/-in der Wohnung ist, unabhängig davon, ob für die Wohnung Miete gezahlt wird oder diese mietfrei überlassen ist.</p> <p><b>Ferien- und Freizeitwohnung</b></p> <p>► Wohnung, in der Personen lediglich ihre Freizeit verbringen (z. B. am Wochenende, während des Urlaubs, der Ferien usw.). Sie kann von einem privaten Eigentümer/ einer privaten Eigentümerin selbst genutzt oder dauerhaft an eine dritte Person zur Freizeitnutzung vermietet (oder kostenlos überlassen) werden. Ferienwohnungen, die ständig gewerblich-hotelmäßig genutzt werden, gehören nicht dazu.</p> <p><b>Leer stehend</b></p> <p>► Wenn die Wohnung am Stichtag 9. Mai 2011 weder zu Wohnzwecken vermietet (auch mietfrei) ist, noch von dem Eigentümer/ der Eigentümerin selbst genutzt wird und auch keine Ferien- und Freizeitwohnung ist. Wenn die Wohnung wegen Umbau/ Modernisierung – bei Weiterbestehen des Mietverhältnisses – vorübergehend nicht genutzt werden kann, gilt diese Wohnung nicht als leer stehend.</p> <p><b>Diplomaten-/ Streitkräftewohnung</b></p> <p>► Eine Diplomatenwohnung/ Wohnung ausländischer Streitkräfte liegt immer dann vor, wenn mindestens einer der Bewohner oder eine der Bewohnerinnen einer ausländischen diplomatischen Vertretung, den ausländischen Streitkräften o. Ä. angehört, unabhängig davon, ob es sich dabei um Eigentümer/-innen oder Mieter/-innen handelt.</p> |

1) Dies kann ggf. durch das angewendete Geheimhaltungsverfahren bedingt sein.

| Merkmal                 | Definition  |
|-------------------------|---|
| Art des Gebäudes        | <p>Das Merkmal gibt die Art des Gebäudes an. Es wird unter anderem unterschieden zwischen Gebäuden, die überwiegend Wohnraum enthalten und Gebäuden, die überwiegend zu Geschäftszwecken genutzt werden.</p> <p><b>Gebäude mit Wohnraum</b></p> <p>► Für längere Dauer errichtete Bauwerke, die entweder vollständig oder teilweise für die Wohnversorgung von Haushalten bestimmt sind. Hierzu zählen auch administrative oder gewerblich genutzte Gebäude, wenn in ihnen mindestens eine zu Wohnzwecken genutzte Wohnung vorhanden ist. Gebäude mit Wohnraum gliedern sich in Wohngebäude und sonstige Gebäude mit Wohnraum.</p> <p><b>Wohngebäude</b></p> <p>► Gebäude, die mindestens zur Hälfte der Gesamtnutzfläche zu Wohnzwecken genutzt werden. Zu den Wohngebäuden gehören auch die Wohnheime (mit eigener Haushaltsführung der Bewohner/-innen).</p> <p><b>Wohngebäude (ohne Wohnheime)</b></p> <p>► Gebäude, die mindestens zur Hälfte der Gesamtnutzfläche zu Wohnzwecken genutzt werden (hier: ohne Wohnheime).</p> <p><b>Wohnheime (mit eigener Haushaltsführung der Bewohner/-innen)</b></p> <p>► Wohnheime sind Wohngebäude, die primär den Wohnbedürfnissen bestimmter Bevölkerungskreise dienen. Wohnheime besitzen Gemeinschaftsräume. Die Bewohner/-innen von Wohnheimen führen einen eigenen Haushalt.</p> <p><b>Sonstige Gebäude mit Wohnraum</b></p> <p>► Gebäude, in denen weniger als die Hälfte der Gesamtnutzfläche für Wohnzwecke genutzt wird, z. B. weil sich im Gebäude überwiegend Läden oder Büros befinden.</p> <p><b>Bewohnte Unterkünfte</b></p> <p>► Bewohnte Unterkünfte sind behelfsmäßige Bauten. Hierzu zählen z. B. Wohnbaracken, Bauwagen, Wohnwagen (z. B. auf Campingplätzen), Gartenlauben, Schrebergartenhütten, Jagdhütten, Weinberghütten, Almhütten, fest verankerte Wohnschiffe und Wohncontainer, sofern diese dauerhaft bewohnt werden.</p> |
| Auskunftspflichtige     | <p>Im Rahmen der Gebäude- und Wohnungszählung waren alle Eigentümer/-innen, Verwalter/-innen sowie sonstigen Verfügungs- und Nutzungsberechtigten der Gebäude und Wohnungen auskunftspflichtig.</p>   |
| Ausstattung der Wohnung | <p>Das Merkmal bezeichnet die Ausstattung in der Wohnung hinsichtlich Badewanne oder Dusche und WC. Ein WC ist eine Toilette mit Wasserspülung. Mit Badewanne/ Dusche sind eine fest eingebaute Badewanne oder eine fest eingebaute Dusche gemeint; diese verfügen über feste Wasserzu- und -abflussrohre.</p> <p>Es wird unterschieden zwischen:</p> <p><b>Badewanne/ Dusche und WC vorhanden</b><br/> <b>Badewanne/ Dusche und WC nicht vorhanden</b><br/> <b>Badewanne/ Dusche vorhanden, WC nicht vorhanden</b><br/> <b>Badewanne/ Dusche nicht vorhanden, WC vorhanden</b></p>   |
| Baujahr                 | <p>Mit Baujahr ist das Jahr der Bezugsfertigstellung des Gebäudes gemeint. Bei komplett zerstörten und wieder aufgebauten Gebäuden gilt das Jahr des Wiederaufbaus als Baujahr.</p> <p>Es werden folgende Klasseneinteilungen verwendet:</p> <p><b>Jahrzwanzigste</b></p> <ul style="list-style-type: none"> <li>– Vor 1950</li> <li>– 1950 – 1969</li> <li>– 1970 – 1989</li> <li>– 1990 und später</li> </ul> <p><b>Mikrozensusklassen:</b></p> <ul style="list-style-type: none"> <li>– Vor 1919</li> <li>– 1919 – 1948</li> <li>– 1949 – 1978</li> <li>– 1979 – 1986</li> <li>– 1987 – 1990</li> <li>– 1991 – 1995</li> <li>– 1996 – 2000</li> <li>– 2001 – 2004</li> <li>– 2005 – 2008</li> <li>– 2009 und später</li> </ul>   |

| Merkmal   | Definition   |
|---|--|
| Durchschnittliche Anzahl der Wohnungen je Wohngebäude | Die durchschnittliche Anzahl der Wohnungen je Wohngebäude ist das Verhältnis zwischen der Gesamtzahl der Wohnungen und der Gesamtzahl der Wohngebäude (ohne Wohnheime). Die Berechnung erfolgt für Wohnungen in Wohngebäuden (ohne Wohnheime).   |
| Durchschnittliche Wohnungsgröße in m²                 | Die durchschnittliche Wohnungsgröße in m² ist das Verhältnis zwischen der Gesamtfläche in m² und der Gesamtzahl der Wohnungen. Nicht berücksichtigt sind: Diplomatenwohnungen/ Wohnungen ausländischer Streitkräfte sowie gewerblich genutzte Wohnungen. Die Berechnung erfolgt für Wohnungen in Wohngebäuden (ohne Wohnheime).  |
| Eigentümerquote                                       | Die Eigentümerquote stellt den Anteil der von Eigentümerinnen/ Eigentümern bewohnten Wohnungen an allen bewohnten Wohnungen dar. Nicht berücksichtigt sind: Leer stehende Wohnungen, Ferien- und Freizeitwohnungen, Diplomatenwohnungen/ Wohnungen ausländischer Streitkräfte sowie gewerblich genutzte Wohnungen. Die Berechnung erfolgt für Wohnungen in Wohngebäuden (ohne Wohnheime).  |
| Eigentumsform des Gebäudes                            | <p>Das Merkmal bildet ab, wem das Eigentum an dem Gebäude (nicht der einzelnen Wohnung) rechtlich zusteht. Dies können Privatpersonen oder juristische Personen sein.</p> <p><b>Gemeinschaft von Wohnungseigentümern/ -innen</b></p> <p>► Gilt für Gebäude mit Eigentumswohnungen, in denen den Eigentümern/-innen Sondereigentum an einer Wohnung in Verbindung mit dem Miteigentumsanteil am gemeinschaftlichen Eigentum zusteht.</p> <p><b>Privatperson/-en</b></p> <p>► Alle natürlichen Personen. Dies können Einzelpersonen, Paare oder sonstige Gruppen von Personen sein, z. B. Erbengemeinschaften.</p> <p><b>Wohnungsgenossenschaft</b></p> <p>► Alle Wohnungsunternehmen, die die Rechtsform einer Genossenschaft haben.</p> <p><b>Kommune oder Kommunales Wohnungsunternehmen</b></p> <p>► Unternehmen oder Einrichtung, bei denen die Kommune mit mehr als 50 % Nennkapital oder Stimmrecht beteiligt ist.</p> <p><b>Privatwirtschaftliches Wohnungsunternehmen</b></p> <p>► Alle privatrechtlichen Wohnungsunternehmen ohne Genossenschaften.</p> <p><b>Anderes privatwirtschaftliches Unternehmen</b></p> <p>► Alle privatrechtlichen Unternehmen, in deren Eigentum sich Wohnungen befinden, deren primärer Erwerbszweck aber nicht die Wohnungsvermietung ist (z. B. Banken, Versicherungen, Fonds).</p> <p><b>Bund oder Land</b></p> <p>► Unternehmen oder Einrichtung, bei denen der Bund oder das Land mit mehr als 50 % Nennkapital oder Stimmrecht beteiligt ist.</p> <p><b>Organisation ohne Erwerbszweck</b></p> <p>► z. B. Kirche</p> |
| Erhebungseinheiten                                    | Bei der Gebäude- und Wohnungszählung wurden alle Gebäude mit Wohnraum, bewohnte Unterkünfte und Wohnungen erhoben.   |
| Fläche der Wohnung in m²                              | <p>Grundfläche der gesamten Wohnung in m². Zur Wohnung zählen auch außerhalb des eigentlichen Wohnungsabschlusses liegende Räume (z. B. Mansarden) sowie zu Wohnzwecken ausgebauter Keller- und Bodenräume.</p> <p>Zur Ermittlung der Wohnfläche sind anzurechnen:</p> <ul style="list-style-type: none"> <li>– voll: die Grundflächen von Räumen/ Raumteilen mit einer lichten Höhe von mindestens 2 Metern;</li> <li>– zur Hälfte: die Grundflächen von Räumen/ Raumteilen mit einer lichten Höhe von mindestens 1 Meter, aber weniger als 2 Metern; unbeheizbare Wintergärten, Schwimmbäder und ähnliche nach allen Seiten geschlossene Räume;</li> <li>– in der Regel zu einem Viertel, höchstens jedoch zur Hälfte: die Flächen von Balkonen, Loggien, Dachgärten, Terrassen.</li> </ul> <p>Die Fläche wird in 20 m²-Intervallen angegeben.</p>   |



| Merkmal                      | Definition   |
|------------------------------|--|
| Gebäudetyp                   | <p>Das Merkmal gibt die Bauart des Gebäudes an.</p> <p><b>Freistehendes Haus</b></p> <p>► Freistehendes Gebäude, unabhängig davon, ob es sich um ein Ein- oder Mehrfamilienhaus handelt.</p> <p><b>Doppelhaushälfte</b></p> <p>► Gebäude, das mit genau einem anderen Gebäude aneinander gebaut ist, unabhängig davon, ob es sich dabei um Ein- oder Mehrfamilienhäuser handelt.</p> <p><b>Gereihtes Haus</b></p> <p>► Gebäude, das mit mindestens zwei anderen Gebäuden aneinander gebaut ist, unabhängig davon, ob es sich dabei um Ein- oder Mehrfamilienhäuser handelt. Die Gebäude müssen nicht baugleich sein, sie können auch seitlich oder in der Höhe versetzt sein. Reiheneckhäuser zählen auch hierzu.</p> <p><b>Anderer Gebäudetyp</b></p> <p>► Alle Arten von Gebäuden, die nicht freistehendes Haus, Doppel- oder Reihnhaus sind sowie alle Arten von bewohnten Unterkünften.</p>  |
| Größe des privaten Haushalts | <p>Dieses Merkmal gibt die Anzahl der in einem privaten Haushalt lebenden Personen an.</p> <p><b>1 Person</b></p> <p><b>2 Personen</b></p> <p><b>3 Personen</b></p> <p><b>4 Personen</b></p> <p><b>5 Personen</b></p> <p><b>6 und mehr Personen</b></p>  |
| Heizungsart                  | <p>Das Merkmal bezeichnet die überwiegende Heizungsart im Gebäude.</p> <p><b>Fernheizung (Fernwärme)</b></p> <p>► Das Gebäude wird von einem zentralen Fernheizwerk aus mit Wärme versorgt (sog. Fernwärme).</p> <p><b>Etagenheizung</b></p> <p>► Unter einer Etagenheizung versteht man eine zentrale Heizanlage für sämtliche Räume einer abgeschlossenen Wohnung, wobei sich die Heizquelle meist innerhalb dieser Wohnung befindet, z. B. Gastherme.</p> <p><b>Blockheizung</b></p> <p>► Eine Blockheizung liegt vor, wenn ein Häuserblock durch ein zentrales Heizsystem beheizt wird und die Heizquelle sich in bzw. an einem der Gebäude oder in deren unmittelbarer Nähe befindet (sog. Nahwärme).</p> <p><b>Zentralheizung</b></p> <p>► Bei einer Zentralheizung werden sämtliche Wohneinheiten eines Gebäudes von einer zentralen Heizstelle, die sich innerhalb des Gebäudes (in der Regel im Keller) befindet, beheizt.</p> <p><b>Einzel-/ Mehrraumöfen (auch Nachtspeicherheizung)</b></p> <p>► Einzelöfen (z. B. Kohle- oder Nachtspeicheröfen) beheizen jeweils nur einen Raum, in dem sie stehen. In der Regel sind sie fest installiert. Ein Mehrraumofen (z. B. Kachelofen) beheizt gleichzeitig mehrere Räume (auch durch Luftkanäle).</p> <p><b>Keine Heizung im Gebäude oder in den Wohnungen</b></p> |
| Kernfamilie                  | <p>Eine Kernfamilie besteht aus zwei oder mehr Personen, die zu demselben privaten Haushalt gehören und setzt sich zusammen aus der Bezugsperson des privaten Haushalts – das heißt eine nach Alter, Familienstand und Geschlecht festgelegte zentrale Person des privaten Haushalts – und mindestens einer weiteren Person, z. B. der Partnerin/ dem Partner oder einem Kind der Bezugsperson. Dieses Familienkonzept beschränkt die Beziehungen zwischen Vorfahren und Nachfahren auf direkte Beziehungen (ersten Grades), das heißt auf Beziehungen zwischen Eltern und Kindern.</p>  |
| Kind                         | <p>Unter Kind ist ein leiblicher Sohn bzw. ein Stief- oder Adoptivsohn oder eine leibliche Tochter bzw. eine Stief- oder Adoptivtochter (ungeachtet des Alters) zu verstehen, dessen bzw. deren üblicher Aufenthaltsort sich im privaten Haushalt mindestens eines Elternteils befindet und ein Elternteil Bezugsperson und/ oder Partner/-in der Bezugsperson ist.</p>  |
| Leerstandsquote (Wohnungen)  | <p>Die Leerstandsquote (Wohnungen) stellt den Anteil der leer stehenden Wohnungen an allen bewohnten und leer stehenden Wohnungen dar. Nicht berücksichtigt sind: Ferien- und Freizeitwohnungen, Diplomatenwohnungen/ Wohnungen ausländischer Streitkräfte sowie gewerblich genutzte Wohnungen. Die Berechnung erfolgt für Wohnungen in Wohngebäuden (ohne Wohnheime).</p>   |

| Merkmal                                 | Definition   |
|---|--|
| Paar                                    | Der Begriff Paar umfasst Paare in einer Ehe, Paare in einer eingetragenen Lebenspartnerschaft und Paare in einer nichtehelichen Lebensgemeinschaft, die jeweils in einem privaten Haushalt zusammenleben. Ein Ehepaar ist ein gemäß gesetzlichem Familienstand zum Stichtag verheiratetes verschiedengeschlechtliches Paar in einem privaten Haushalt. Eine eingetragene Lebenspartnerschaft ist ein gemäß gesetzlichem Familienstand zum Stichtag rechtlich anerkanntes gleichgeschlechtliches Paar in einem privaten Haushalt. Eine nichteheliche Lebensgemeinschaft ist ein gemischtgeschlechtliches Paar in einem privaten Haushalt, das gemäß gesetzlichem Familienstand zum Stichtag nicht miteinander verheiratet war.  |
| Privater Haushalt                       | Ein privater Haushalt besteht aus mindestens einer Person. Zugrunde gelegt wird das „Konzept des gemeinsamen Wohnens“. Alle Personen, die unabhängig von ihrem Wohnstatus (Haupt-/Nebenwohnsitz) gemeinsam in einer Wohnung leben, gelten als Mitglieder desselben privaten Haushalts, sodass es einen privaten Haushalt pro belegter Wohnung gibt. Personen in Gemeinschafts- und Anstaltsunterkünften sind hier nicht enthalten, sondern nur Personen, die eine eigene Haushaltsführung aufweisen. Eine Person des privaten Haushalts wird als Bezugsperson – das heißt eine nach Alter, Familienstand und Geschlecht festgelegte zentrale Person des privaten Haushalts – bestimmt. Ausgehend von dieser Person werden der Haushaltstyp und die Stellung der weiteren Personen im privaten Haushalt bestimmt.   |
| Regionalschlüssel                       | <p>Der Regionalschlüssel kennzeichnet die hierarchische Struktur aller Verwaltungsebenen. Er wird einheitlich von den Statistischen Ämtern des Bundes und der Länder vergeben.</p> <p>Der Regionalschlüssel gliedert sich wie folgt:</p> <ul style="list-style-type: none"> <li>1. – 2. Stelle = Kennzahl des Bundeslandes</li> <li>3. Stelle = Kennzahl des Regierungsbezirks</li> <li>4. – 5. Stelle = Kennzahl des Kreises bzw. der kreisfreien Stadt</li> <li>6. – 9. Stelle = Verbandsschlüssel (in Brandenburg: Ämterschlüssel)</li> <li>10. – 12. Stelle = Gemeindekennzahl</li> </ul> <p>Der vierstellige Verbandsschlüssel weist durch die führende Ziffer auf die Art der Gemeinde hin:</p> <ul style="list-style-type: none"> <li>0 = verbandsfreie Gemeinde (in Brandenburg: amtsfreie Gemeinde),</li> <li>5 = verbandsangehörige Gemeinde (in Brandenburg: amtsangehörige Gemeinde),</li> <li>9 = gemeindefreies Gebiet.</li> </ul> <p>Die gemeindefreien Gebiete sind für den Zensus 2011 nicht relevant.</p> <p>Die Verwaltungsebene Regierungsbezirk ist nur für folgende Bundesländer verfügbar: Baden-Württemberg, Bayern, Hessen, Niedersachsen (hier: Statistische Region), Nordrhein-Westfalen und Sachsen.</p> <p>Die Verwaltungsebene Gemeindeverband ist nur für folgende Bundesländer verfügbar: Brandenburg (hier: Ämter), Mecklenburg-Vorpommern, Niedersachsen (hier: Samtgemeinde), Rheinland-Pfalz, Sachsen, Sachsen-Anhalt, Schleswig-Holstein und Thüringen.</p> |
| Seniorenstatus eines privaten Haushalts | <p>Dargelegt wird die Haushaltstruktur aller privaten Haushalte, wobei dies hier in Abhängigkeit vom Alter der in einem privaten Haushalt wohnhaften Personen erfolgt. Als Senioren/-innen gelten diejenigen Personen, welche zum Zensusstichtag 9. Mai 2011 das 65. Lebensjahr vollendet haben.</p> <p><b>Haushalte mit ausschließlich Senioren/-innen</b></p> <p><b>Haushalte mit Senioren/-innen und Jüngeren</b></p> <p><b>Haushalte ohne Senioren/-innen</b></p>  |
| Stichtagsbezogenheit der Merkmale       | Stichtag der Gebäude- und Wohnungszählung war der 9. Mai 2011. Alle Angaben beziehen sich auf diesen Zeitpunkt.  |

| Merkmal                                       | Definition   |
|---|--|
| Typ des privaten Haushalts<br>(nach Familien) | <p>Dieses Merkmal beschreibt, in welcher Konstellation die Personen eines privaten Haushalts gemeinschaftlich leben, mit Fokus auf die Existenz von Kindern im privaten Haushalt.</p> <p><b>Eiipersonenhaushalte (Singlehaushalte)</b></p> <p>► Ein Eiipersonenhaushalt bezeichnet einen privaten Haushalt mit einer allein lebenden Person.</p> <p><b>Paare ohne Kind(er)</b></p> <p><b>Paare mit Kind(ern)</b></p> <p><b>Alleinerziehende Elternteile</b></p> <p>► Eine alleinerziehende Mutter oder ein alleinerziehender Vater ist ein Elternteil ohne Partner/-in mit mindestens einem Kind innerhalb eines privaten Haushalts.</p> <p><b>Mehrpersonenhaushalte ohne Kernfamilie</b></p> <p>► Unter Mehrpersonenhaushalten ohne Kernfamilie werden alle anderen privaten Mehrpersonenhaushalte zusammengefasst, die durch die zuvor genannten Kategorien nicht abgedeckt sind, wie etwa nicht eingetragene Lebenspartnerschaften gleichgeschlechtlicher Paare, Wohngemeinschaften, Großeltern-Enkel-Haushalte ohne Elternteile etc.</p> |
| Wohnung                                       | <p>Unter einer Wohnung sind nach außen abgeschlossene, zu Wohnzwecken bestimmte, in der Regel zusammenliegende Räume zu verstehen, die die Führung eines eigenen Haushalts ermöglichen und nicht vollständig für gewerbliche Zwecke genutzt werden.</p> <p>Eine Wohnung muss nicht notwendigerweise eine Küche oder Kochnische enthalten.</p> <p>Wohnungen haben einen eigenen Eingang unmittelbar vom Freien, von einem Treppenhaus oder einem Vorraum. Zur Wohnung können aber auch außerhalb des eigentlichen Wohnungsabschlusses liegende, zu Wohnzwecken ausgebaute Keller- oder Bodenräume (z. B. Mansarden) gehören.</p>  |
| Zahl der Räume                                | <p>Die Zahl der Räume umfasst alle Wohn-, Ess- und Schlafzimmer und andere separate Räume (z. B. bewohnbare Keller- und Bodenräume) von mindestens 6 m<sup>2</sup> Größe sowie abgeschlossene Küchen, unabhängig von deren Größe. Bad, Toilette, Flur und Wirtschaftsräume werden grundsätzlich nicht mitgezählt. Ein Wohnzimmer mit einer Essecke, Schlafnische oder Kochnische ist als ein Raum zu zählen. Dementsprechend bestehen Wohnungen, in denen es keine bauliche Trennung der einzelnen Wohnbereiche gibt (z. B. sogenannte „Loftwohnungen“), aus nur einem Raum.</p> <p><b>1 Raum</b></p> <p><b>2 Räume</b></p> <p><b>3 Räume</b></p> <p><b>4 Räume</b></p> <p><b>5 Räume</b></p> <p><b>6 Räume</b></p> <p><b>7 und mehr Räume</b></p>   |

## **Herausgeber**

Statistisches Landesamt Rheinland-Pfalz  
Mainzer Straße 14-16  
56130 Bad Ems

## **Auskunftsdienst**

E-Mail: [info@statistik.rlp.de](mailto:info@statistik.rlp.de)  
Telefon: 02603 71-4444  
Telefax: 02603 71-19 4444

## **Copyright**

© Statistisches Landesamt Rheinland-Pfalz  
Bad Ems 2014

Vervielfältigung und Verbreitung mit Quellenangabe gestattet.





Rheinland-Pfalz

STATISTISCHES LANDESAMT



# zensus 2011

## **Gebäude und Wohnungen sowie Wohnverhältnisse der Haushalte**

Gemeinde  
Nohn

am 9. Mai 2011

Ergebnisse des Zensus 2011



## Inhaltsverzeichnis

|   |    |
|---|----|
| Einführung .....  | 4  |
| Rechtliche Grundlagen .....   | 4  |
| Methode .....   | 4  |
| Systematik von Gebäuden und Wohnungen .....   | 5  |
| Tabellen  |    |
| 1.1 Gebäude mit Wohnraum und Wohnungen in Gebäuden mit Wohnraum<br>nach Baujahr, Gebäudetyp, Zahl der Wohnungen, Eigentumsform und Heizungsart .....        | 6  |
| 1.2 Gebäude mit Wohnraum nach Baujahr und Gebäudeart, Gebäudetyp,<br>Zahl der Wohnungen, Eigentumsform und Heizungsart .....                                | 8  |
| 1.3.1 Gebäude mit Wohnraum nach regionaler Einheit und Baujahr, Gebäudeart,<br>Gebäudetyp, Zahl der Wohnungen, Eigentumsform und Heizungsart .....          | 10 |
| 1.3.2 Gebäude mit Wohnraum nach regionaler Einheit und Baujahr, Gebäudeart,<br>Gebäudetyp, Zahl der Wohnungen, Eigentumsform und Heizungsart – in % – ..... | 12 |
| 2.1 Wohnungen in Gebäuden mit Wohnraum nach Art der Nutzung,<br>Fläche der Wohnung, Zahl der Räume und Ausstattung .....                                    | 14 |
| 2.2.1 Wohnungen in Gebäuden mit Wohnraum nach regionaler Einheit und<br>Art der Nutzung, Fläche der Wohnung, Zahl der Räume und Ausstattung .....           | 15 |
| 2.2.2 Wohnungen in Gebäuden mit Wohnraum nach regionaler Einheit und<br>Art der Nutzung, Fläche der Wohnung, Zahl der Räume und Ausstattung – in % – .....  | 16 |
| 3.1 Gebäude- und Wohnungskennzahlen im regionalen Vergleich .....   | 17 |
| 3.2 Weitere Wohnungskennzahlen im regionalen Vergleich .....  | 20 |
| 4.1 Haushalte nach Typ des privaten Haushalts (nach Familien) und Art der Wohnungs-<br>nutzung, Fläche der Wohnung und Zahl der Räume .....                 | 23 |
| 4.2 Haushalte nach Größe des privaten Haushalts und Art der Wohnungsnutzung,<br>Fläche der Wohnung und Zahl der Räume .....                                 | 24 |
| 4.3 Haushalte nach Seniorenstatus des privaten Haushalts und Art der Wohnungsnutzung,<br>Fläche der Wohnung und Zahl der Räume .....                        | 25 |
| Definitionen .....  | 26 |

## Einführung

Der Zensus 2011 ist eine Bevölkerungs-, Gebäude- und Wohnungszählung. Dabei werden – soweit möglich – bereits vorhandene Daten aus Verwaltungsregistern für statistische Zwecke genutzt. Eine Haushaltebefragung auf Stichprobenbasis, eine Vollerhebung aller an Anschriften mit Sonderbereichen lebenden Personen (Wohnheime und Gemeinschaftsunterkünfte) sowie eine postalische Befragung zu Gebäude- und Wohnungsdaten bei den Eigentümerinnen und Eigentümern oder Verwalterinnen und Verwaltern ergänzen und korrigieren die Informationen aus den Registern. Eine traditionelle Volkszählung inklusive einer Gebäude- und Wohnungszählung wurde in den alten Bundesländern letztmalig 1987, in der DDR letztmalig 1981 durchgeführt. Eine Gebäude- und Wohnungszählung fand nach der Wiedervereinigung nur in den neuen Bundesländern im Jahr 1995 statt.

Ziel des Zensus 2011 war zum einen die Ermittlung der amtlichen Einwohnerzahlen zum Stichtag 9. Mai 2011. Zum anderen wurden wichtige Strukturinformationen erhoben, welche eine umfassende Datengrundlage bieten, wie die Menschen in Deutschland leben, wohnen und arbeiten.

Die vorliegende Publikation präsentiert Ergebnisse des Zensus 2011 zu den Themen Gebäude, Wohnungen und Wohnverhältnisse von Haushalten nach Abschluss der Datenaufbereitung.

## Rechtliche Grundlagen

Die rechtlichen Grundlagen des Zensus 2011 bilden

- die Verordnung Europäische Gemeinschaft (EG) Nummer 763/2008 des Europäischen Parlaments und des Rates vom 9. Juli 2008 über Volks- und Wohnungszählungen,
- das Zensusvorbereitungsgesetz (ZensVorbG 2011),
- das Zensusgesetz 2011 (ZensG 2011),
- die Stichprobenverordnung Zensusgesetz 2011 (StichprobenV),
- sowie die jeweiligen landesrechtlichen Regelungen zur Ausführung des ZensG 2011.

Nach § 1 Abs. 1 ZensG 2011 führten die Statistischen Ämter des Bundes und der Länder eine Bevölkerungs-, Gebäude- und Wohnungszählung (Zensus) mit Stand zum 9. Mai 2011 (Berichtszeitpunkt) als Bundesstatistik durch.

Gemäß § 1 Abs. 3 ZensG 2011 dient der Zensus unter anderem der Gewinnung von Grunddaten für das Gesamtsystem der amtlichen Statistik sowie von Strukturdaten über die Bevölkerung als Datengrundlage für vielfältige politische Entscheidungen.

Die nachstehend veröffentlichten Ergebnisse wurden auf Basis folgender Erhebungen und statistischer Verfahren ermittelt:

- Daten aus der Gebäude- und Wohnungszählung (§ 6 ZensG 2011),
- Daten aus der Zusammenführung der Datensätze und Haushaltegenerierung (§ 9 Abs. 3 ZensG 2011).

## Methode

Da es in Deutschland zu Gebäude- und Wohnungsdaten keine flächendeckenden Register gibt, wurden die Angaben zu Gebäuden und Wohnungen durch eine postalische Befragung der Eigentümerinnen und Eigentümer oder Verwalterinnen und Verwalter von Gebäuden und Wohnungen sowie bewohnten Unterkünften gewonnen. Die zum Stichtag 9. Mai 2011 als Vollerhebung durchgeführte Gebäude- und Wohnungszählung liefert Informationen zu Gebäuden mit Wohnraum sowie zu den darin befindlichen Wohnungen. Zu rein gewerblich genutzten Objekten werden keine Informationen angeboten.



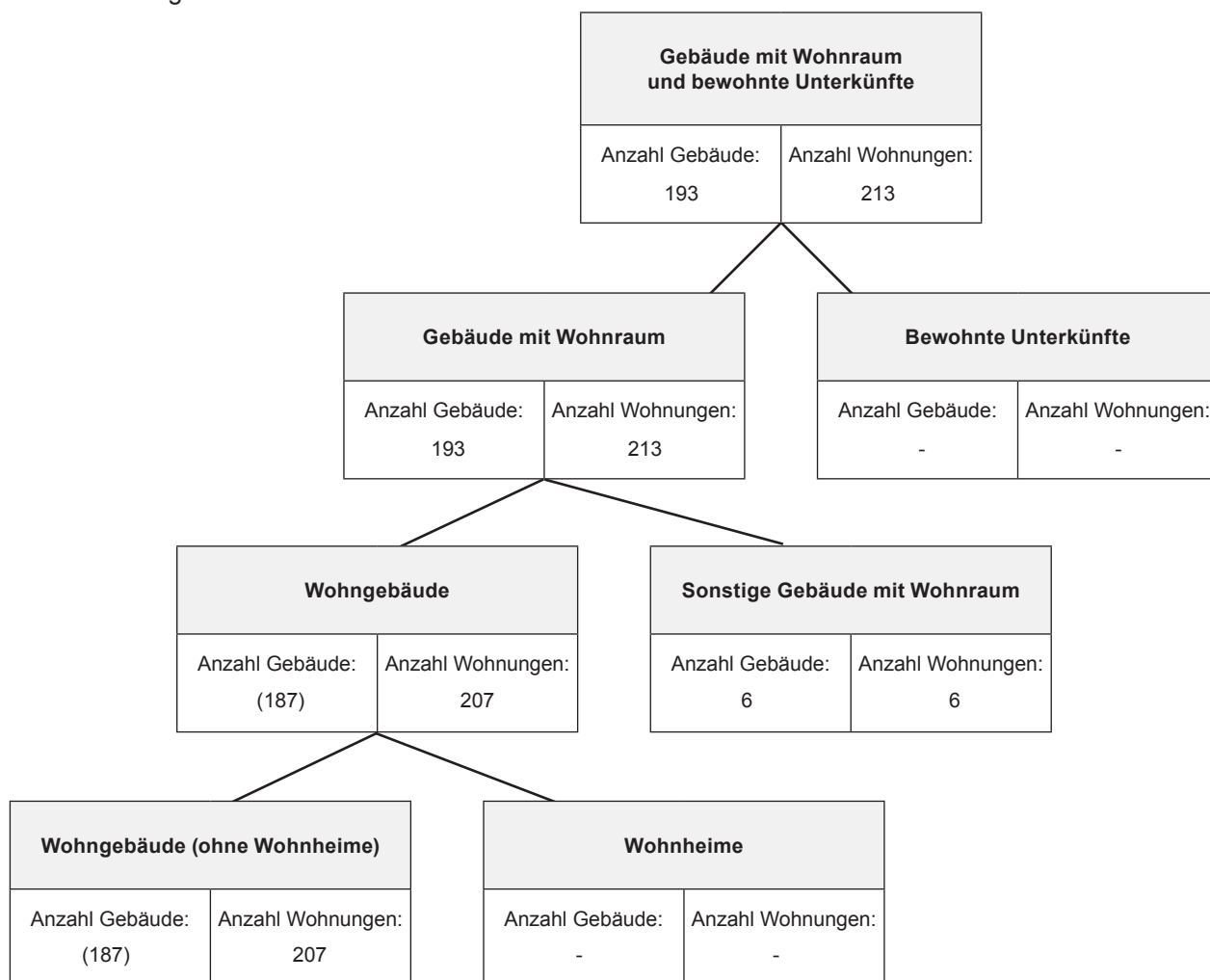
Durch das statistische Verfahren der Haushaltegenerierung stehen nicht nur die gesammelten Informationen zu Bevölkerung, Gebäuden und Wohnungen zur Verfügung, sondern zusätzlich auch Angaben zu Haushalts- und Familienstrukturen. Dabei wurden anschriftenweise Personen zu Haushalten zusammengefasst und den in der Gebäude- und Wohnungszählung erfassten Wohnungen zugeordnet. Die Haushaltegenerierung bildet daher die Wohnhaushalte an einer Anschrift ab. Die Zahl der Haushalte kann von der Zahl der bewohnten Wohnungen abweichen, da ein Haushalt beispielsweise bei Umzügen vorübergehend mehrere Wohnungen nutzen kann.

Bei allen Veröffentlichungen der amtlichen Statistik in Deutschland sind die Einzelangaben der Befragten grundsätzlich geheim zu halten (§ 16 Bundesstatistikgesetz). Bei allen Ergebnisbestandteilen aus Registerauszählungen oder Vollerhebungen des Zensus 2011 erfolgt die Geheimhaltung durch das maschinelle, datenverändernde Verfahren SAFE (Verfahren zur **s**icheren **A**nonymisierung für **E**inzeldaten). Dieses Verfahren stellt sicher, dass bereits vor Erstellung einer Ergebnistabelle kein Datensatz vorhanden ist, welcher Rückschlüsse auf Einzelfälle zulässt.

Weiterführende methodische Informationen zum Zensusmodell und zur Geheimhaltung stehen unter [www.zensus2011.de](http://www.zensus2011.de) zur Verfügung.

## Systematik von Gebäuden und Wohnungen

Im Rahmen des Zensus 2011 werden die Gebäude und Wohnungen nach der Art des Gebäudes in hierarchischen Strukturen abgebildet. Nachstehende Abbildung zeigt die Ergebnisse für die regionale Einheit dieser Veröffentlichung.



Die Ergebnisse zur Gebäude- und Wohnungszählung betrachten ausschließlich Gebäude mit Wohnraum. Bewohnte Unterkünfte bleiben daher für die Ergebnistabellen unberücksichtigt.

## 1.1 Gebäude mit Wohnraum und Wohnungen in Gebäuden mit Wohnraum nach Baujahr, Gebäudetyp, Zahl der Wohnungen, Eigentumsform und Heizungsart

|  | Gebäude mit Wohnraum |           | darunter    |           |
|--|----------------------|-----------|-------------|-----------|
|  |                      |           | Wohngebäude |           |
|  | Gebäude              | Wohnungen | Gebäude     | Wohnungen |
|  | Anzahl               | Anzahl    | Anzahl      | Anzahl    |
| <b>Insgesamt</b>                             |                      |           |             |           |
| Insgesamt                                    | 193                  | 213       | (187)       | 207       |
| <b>Baujahr</b>                               |                      |           |             |           |
| Vor 1919                                     | 46                   | 50        | 46          | 50        |
| 1919 - 1948                                  | 34                   | 38        | 31          | (35)      |
| 1949 - 1978                                  | (64)                 | (68)      | (61)        | (65)      |
| 1979 - 1986                                  | (9)                  | (13)      | (9)         | (13)      |
| 1987 - 1990                                  | -                    | -         | -           | -         |
| 1991 - 1995                                  | 12                   | 12        | 12          | 12        |
| 1996 - 2000                                  | 13                   | 13        | 13          | 13        |
| 2001 - 2004                                  | 3                    | 7         | 3           | 7         |
| 2005 - 2008                                  | 6                    | 6         | 6           | 6         |
| 2009 und später                              | 6                    | 6         | 6           | 6         |
| <b>Gebäudetyp nach Zahl der Wohnungen</b>    |                      |           |             |           |
| Freistehendes Haus Insgesamt                 | 165                  | 185       | 162         | 182       |
| mit 1 Wohnung                                | 131                  | 131       | 131         | 131       |
| mit 2 Wohnungen                              | 31                   | 43        | (28)        | 40        |
| mit 3 und mehr Wohnungen                     | 3                    | 11        | 3           | 11        |
| Doppelhaushälfte Insgesamt                   | 6                    | 6         | 6           | 6         |
| mit 1 Wohnung                                | 3                    | 3         | 3           | 3         |
| mit 2 Wohnungen                              | 3                    | 3         | 3           | 3         |
| mit 3 und mehr Wohnungen                     | -                    | -         | -           | -         |
| Gereihtes Haus Insgesamt                     | 12                   | 12        | 12          | 12        |
| mit 1 Wohnung                                | 12                   | 12        | 12          | 12        |
| mit 2 Wohnungen                              | -                    | -         | -           | -         |
| mit 3 und mehr Wohnungen                     | -                    | -         | -           | -         |
| Anderer Gebäudetyp Insgesamt                 | 10                   | 10        | 7           | 7         |
| mit 1 Wohnung                                | 10                   | 10        | 7           | 7         |
| mit 2 Wohnungen                              | -                    | -         | -           | -         |
| mit 3 und mehr Wohnungen                     | -                    | -         | -           | -         |
| <b>Zahl der Wohnungen im Gebäude</b>         |                      |           |             |           |
| 1 Wohnung                                    | 156                  | 156       | 153         | 153       |
| 2 Wohnungen                                  | 34                   | (46)      | (31)        | 43        |
| 3 - 6 Wohnungen                              | 3                    | 11        | 3           | 11        |
| 7 - 12 Wohnungen                             | -                    | -         | -           | -         |
| 13 und mehr Wohnungen                        | -                    | -         | -           | -         |
| <b>Eigentumsform des Gebäudes</b>            |                      |           |             |           |
| Gemeinschaft von Wohnungseigentümern/-innen  | 3                    | 7         | -           | 4         |
| Privatperson/-en                             | (190)                | 206       | (187)       | 203       |
| Wohnungsgenossenschaft                       | -                    | -         | -           | -         |
| Kommune oder kommunales Wohnungsunternehmen  | -                    | -         | -           | -         |
| Privatwirtschaftliches Wohnungsunternehmen   | -                    | -         | -           | -         |
| Anderes privatwirtschaftliches Unternehmen   | -                    | -         | -           | -         |
| Bund oder Land                               | -                    | -         | -           | -         |
| Organisation ohne Erwerbszweck (z.B. Kirche) | -                    | -         | -           | -         |

Noch: 1.1 Gebäude mit Wohnraum und Wohnungen in Gebäuden mit Wohnraum nach Baujahr, Gebäudetyp, Zahl der Wohnungen, Eigentumsform und Heizungsart

|  | Gebäude mit Wohnraum |           | darunter    |           |
|--|----------------------|-----------|-------------|-----------|
|  |                      |           | Wohngebäude |           |
|  | Gebäude              | Wohnungen | Gebäude     | Wohnungen |
|  | Anzahl               | Anzahl    | Anzahl      | Anzahl    |
| <b>Heizungsart</b>                               |                      |           |             |           |
| Fernheizung (Fernwärme)                          | -                    | -         | -           | -         |
| Etagenheizung                                    | -                    | -         | -           | -         |
| Blockheizung                                     | -                    | -         | -           | -         |
| Zentralheizung                                   | 161                  | 181       | 155         | 175       |
| Einzel-/Mehrraumöfen (auch Nachtspeicherheizung) | 29                   | 29        | 29          | 29        |
| Keine Heizung im Gebäude oder in den Wohnungen   | 3                    | 3         | 3           | 3         |

Bei den ausgewiesenen Wohnungszahlen sind gewerblich genutzte Wohnungen nicht, Diplomatenwohnungen/Wohnungen ausländischer Streitkräfte nur in der „Insgesamt-Zeile“ berücksichtigt.

Die ausgewiesenen Zahlen zu „Gebäudetyp nach Zahl der Wohnungen“ und „Zahl der Wohnungen im Gebäude“ können Abweichungen zwischen der Anzahl der Gebäude und der entsprechenden Zahl der Wohnungen in diesen Gebäuden aufweisen. Dies ist auf das beim Zensus 2011 eingesetzte Geheimhaltungsverfahren zurückzuführen sowie auf die in den Wohnungsauswertungen nicht berücksichtigten Diplomatenwohnungen/Wohnungen ausländischer Streitkräfte bzw. gewerblich genutzten Wohnungen.

## 1.2 Gebäude mit Wohnraum nach Baujahr und Gebäudeart, Gebäudetyp, Zahl der Wohnungen, Eigentumsform und Heizungsart

|  | Insgesamt | Baujahr (Jahrzwanzigste) |             |             |                 |
|--|-----------|--------------------------|-------------|-------------|-----------------|
|  |           | Vor 1950                 | 1950 - 1969 | 1970 - 1989 | 1990 und später |
|  | Anzahl    | Anzahl                   | Anzahl      | Anzahl      | Anzahl          |
| <b>Insgesamt</b>                             |           |                          |             |             |                 |
| Insgesamt                                    | 193       | (80)                     | 29          | 44          | 40              |
| <b>Art des Gebäudes</b>                      |           |                          |             |             |                 |
| Gebäude mit Wohnraum                         | 193       | (80)                     | 29          | 44          | 40              |
| Wohngebäude                                  | (187)     | (77)                     | 29          | 41          | 40              |
| Wohngebäude (ohne Wohnheime)                 | (187)     | (77)                     | 29          | 41          | 40              |
| Wohnheime                                    | -         | -                        | -           | -           | -               |
| Sonstige Gebäude mit Wohnraum                | 6         | 3                        | -           | 3           | -               |
| <b>Gebäudetyp nach Zahl der Wohnungen</b>    |           |                          |             |             |                 |
| Freistehendes Haus Insgesamt                 | 165       | (71)                     | 19          | (35)        | 40              |
| mit 1 Wohnung                                | 131       | (65)                     | (12)        | (23)        | 31              |
| mit 2 Wohnungen                              | 31        | 6                        | 7           | 12          | 6               |
| mit 3 und mehr Wohnungen                     | 3         | -                        | -           | -           | 3               |
| Doppelhaushälfte Insgesamt                   | 6         | 3                        | -           | 3           | -               |
| mit 1 Wohnung                                | 3         | 3                        | -           | -           | -               |
| mit 2 Wohnungen                              | 3         | -                        | -           | 3           | -               |
| mit 3 und mehr Wohnungen                     | -         | -                        | -           | -           | -               |
| Gereihtes Haus Insgesamt                     | 12        | 3                        | 6           | 3           | -               |
| mit 1 Wohnung                                | 12        | 3                        | 6           | 3           | -               |
| mit 2 Wohnungen                              | -         | -                        | -           | -           | -               |
| mit 3 und mehr Wohnungen                     | -         | -                        | -           | -           | -               |
| Anderer Gebäudetyp Insgesamt                 | 10        | 3                        | 4           | 3           | -               |
| mit 1 Wohnung                                | 10        | 3                        | 4           | 3           | -               |
| mit 2 Wohnungen                              | -         | -                        | -           | -           | -               |
| mit 3 und mehr Wohnungen                     | -         | -                        | -           | -           | -               |
| <b>Zahl der Wohnungen im Gebäude</b>         |           |                          |             |             |                 |
| 1 Wohnung                                    | 156       | (74)                     | 22          | 29          | 31              |
| 2 Wohnungen                                  | 34        | 6                        | 7           | 15          | 6               |
| 3 - 6 Wohnungen                              | 3         | -                        | -           | -           | 3               |
| 7 - 12 Wohnungen                             | -         | -                        | -           | -           | -               |
| 13 und mehr Wohnungen                        | -         | -                        | -           | -           | -               |
| <b>Eigentumsform des Gebäudes</b>            |           |                          |             |             |                 |
| Gemeinschaft von Wohnungseigentümern/-innen  | 3         | 3                        | -           | -           | -               |
| Privatperson/-en                             | (190)     | (77)                     | 29          | 44          | 40              |
| Wohnungsgenossenschaft                       | -         | -                        | -           | -           | -               |
| Kommune oder kommunales Wohnungsunternehmen  | -         | -                        | -           | -           | -               |
| Privatwirtschaftliches Wohnungsunternehmen   | -         | -                        | -           | -           | -               |
| Anderes privatwirtschaftliches Unternehmen   | -         | -                        | -           | -           | -               |
| Bund oder Land                               | -         | -                        | -           | -           | -               |
| Organisation ohne Erwerbszweck (z.B. Kirche) | -         | -                        | -           | -           | -               |

Noch: 1.2 Gebäude mit Wohnraum nach Baujahr und Gebäudeart, Gebäudetyp, Zahl der Wohnungen,  
Eigentumsform und Heizungsart

|   | Insgesamt | Baujahr (Jahrzwanzigste) |             |             |                 |
|---|-----------|--------------------------|-------------|-------------|-----------------|
|   |           | Vor 1950                 | 1950 - 1969 | 1970 - 1989 | 1990 und später |
|   | Anzahl    | Anzahl                   | Anzahl      | Anzahl      | Anzahl          |
| <b>Heizungsart</b>                                  |           |                          |             |             |                 |
| Fernheizung (Fernwärme)                             | -         | -                        | -           | -           | -               |
| Etagenheizung                                       | -         | -                        | -           | -           | -               |
| Blockheizung  | -         | -                        | -           | -           | -               |
| Zentralheizung                                      | 161       | 55                       | 29          | (37)        | 40              |
| Einzel-/Mehrraumöfen (auch<br>Nachtspeicherheizung) | 29        | 22                       | -           | 7           | -               |
| Keine Heizung im Gebäude oder in<br>den Wohnungen   | 3         | 3                        | -           | -           | -               |

## 1.3.1 Gebäude mit Wohnraum nach regionaler Einheit und Baujahr, Gebäudeart, Gebäudetyp, Zahl der Wohnungen, Eigentumsform und Heizungsart

|   | Gebäude |                             |                       |                 |             |
|---|---------|-----------------------------|-----------------------|-----------------|-------------|
|   | Nohn    | Verbandsgemeinde Hillesheim | Landkreis Vulkaneifel | Rheinland-Pfalz | Deutschland |
|   | Anzahl  | Anzahl                      | Anzahl                | Anzahl          | Anzahl      |
| <b>Insgesamt</b>                          |         |                             |                       |                 |             |
| Insgesamt                                 | 193     | 3 475                       | 23 720                | 1 183 475       | 18 922 618  |
| <b>Baujahr</b>                            |         |                             |                       |                 |             |
| Vor 1919                                  | 46      | 675                         | 3 744                 | 181 833         | 2 655 042   |
| 1919 - 1948                               | 34      | 305                         | 2 215                 | 123 453         | 2 307 543   |
| 1949 - 1978                               | (64)    | 1 146                       | 9 290                 | 462 714         | 7 188 157   |
| 1979 - 1986                               | (9)     | 368                         | 2 600                 | 120 331         | 1 828 250   |
| 1987 - 1990                               | -       | (124)                       | 817                   | 47 821          | 736 588     |
| 1991 - 1995                               | 12      | (220)                       | 1 365                 | 69 320          | 1 153 484   |
| 1996 - 2000                               | 13      | 324                         | 1 782                 | 79 166          | 1 434 704   |
| 2001 - 2004                               | 3       | 149                         | 982                   | 47 349          | 790 074     |
| 2005 - 2008                               | 6       | (131)                       | 669                   | 36 981          | 594 658     |
| 2009 und später                           | 6       | 33                          | 256                   | 14 507          | 234 118     |
| <b>Art des Gebäudes</b>                   |         |                             |                       |                 |             |
| Gebäude mit Wohnraum                      | 193     | 3 475                       | 23 720                | 1 183 475       | 18 922 618  |
| Wohngebäude                               | (187)   | 3 346                       | 22 800                | 1 140 000       | 18 259 360  |
| Wohngebäude (ohne Wohnheime)              | (187)   | 3 346                       | 22 794                | 1 139 024       | 18 239 634  |
| Wohnheime                                 | -       | -                           | 6                     | 976             | 19 726      |
| Sonstige Gebäude mit Wohnraum             | 6       | 129                         | 920                   | 43 475          | 663 258     |
| <b>Gebäudetyp nach Zahl der Wohnungen</b> |         |                             |                       |                 |             |
| Freistehendes Haus Insgesamt              | 165     | 2 783                       | 18 981                | 813 645         | 11 670 098  |
| mit 1 Wohnung                             | 131     | 2 244                       | 14 970                | 597 607         | 7 865 099   |
| mit 2 Wohnungen                           | 31      | 405                         | 2 930                 | 143 967         | 2 363 400   |
| mit 3 und mehr Wohnungen                  | 3       | 134                         | 1 081                 | 72 071          | 1 441 599   |
| Doppelhaushälfte Insgesamt                | 6       | 261                         | 1 714                 | 131 807         | 2 767 712   |
| mit 1 Wohnung                             | 3       | 191                         | 1 270                 | 93 446          | 1 961 269   |
| mit 2 Wohnungen                           | 3       | (48)                        | 301                   | 21 364          | 424 662     |
| mit 3 und mehr Wohnungen                  | -       | 22                          | 143                   | 16 997          | 381 781     |
| Gereihtes Haus Insgesamt                  | 12      | 278                         | 1 896                 | 187 370         | 3 714 711   |
| mit 1 Wohnung                             | 12      | 200                         | 1 400                 | 119 829         | 2 093 366   |
| mit 2 Wohnungen                           | -       | 47                          | 270                   | 22 255          | 311 332     |
| mit 3 und mehr Wohnungen                  | -       | 31                          | 226                   | 45 286          | 1 310 013   |
| Anderer Gebäudetyp Insgesamt              | 10      | 153                         | 1 129                 | 50 653          | 770 097     |
| mit 1 Wohnung                             | 10      | 125                         | 857                   | 33 076          | 419 909     |
| mit 2 Wohnungen                           | -       | 12                          | (175)                 | 7 730           | 130 258     |
| mit 3 und mehr Wohnungen                  | -       | 16                          | 97                    | 9 847           | 219 930     |
| <b>Zahl der Wohnungen im Gebäude</b>      |         |                             |                       |                 |             |
| 1 Wohnung                                 | 156     | 2 760                       | 18 497                | 843 958         | 12 339 643  |
| 2 Wohnungen                               | 34      | 512                         | 3 676                 | 195 316         | 3 229 652   |
| 3 - 6 Wohnungen                           | 3       | 197                         | 1 418                 | 114 928         | 2 251 854   |
| 7 - 12 Wohnungen                          | -       | 3                           | 97                    | 23 254          | 882 631     |
| 13 und mehr Wohnungen                     | -       | 3                           | (32)                  | 6 019           | 218 838     |

Noch: 1.3.1 Gebäude mit Wohnraum nach regionaler Einheit und Baujahr, Gebäudeart, Gebäudetyp, Zahl der Wohnungen, Eigentumsform und Heizungsart

|  | Gebäude |                             |                       |                 |             |
|--|---------|-----------------------------|-----------------------|-----------------|-------------|
|  | Nohn    | Verbandsgemeinde Hillesheim | Landkreis Vulkaneifel | Rheinland-Pfalz | Deutschland |
|  | Anzahl  | Anzahl                      | Anzahl                | Anzahl          | Anzahl      |
| <b>Eigentumsform des Gebäudes</b>                |         |                             |                       |                 |             |
| Gemeinschaft von Wohnungseigentümern/-innen      | 3       | 182                         | 1 132                 | 88 519          | 1 767 017   |
| Privatperson/-en                                 | (190)   | 3 263                       | 22 381                | 1 060 228       | 15 968 275  |
| Wohnungsgenossenschaft                           | -       | -                           | -                     | 3 425           | 288 767     |
| Kommune oder kommunales Wohnungsunternehmen      | -       | -                           | 48                    | 12 683          | 332 089     |
| Privatwirtschaftliches Wohnungsunternehmen       | -       | 3                           | 47                    | 8 438           | 316 086     |
| Anderes privatwirtschaftliches Unternehmen       | -       | 18                          | 59                    | 4 760           | 131 832     |
| Bund oder Land                                   | -       | -                           | 3                     | 1 109           | 44 215      |
| Organisation ohne Erwerbszweck (z.B. Kirche)     | -       | 9                           | 50                    | 4 313           | 74 337      |
| <b>Heizungsart</b>                               |         |                             |                       |                 |             |
| Fernheizung (Fernwärme)                          | -       | 53                          | 317                   | 28 315          | 1 020 473   |
| Etagenheizung                                    | -       | 67                          | 447                   | 69 769          | 1 218 091   |
| Blockheizung                                     | -       | 18                          | (89)                  | 5 500           | 186 429     |
| Zentralheizung                                   | 161     | 2 762                       | 18 994                | 964 750         | 14 951 706  |
| Einzel-/Mehrraumöfen (auch Nachtspeicherheizung) | 29      | 534                         | 3 512                 | 103 185         | 1 435 746   |
| Keine Heizung im Gebäude oder in den Wohnungen   | 3       | (41)                        | 361                   | 11 956          | 110 173     |

## 1.3.2 Gebäude mit Wohnraum nach regionaler Einheit und Baujahr, Gebäudeart, Gebäudetyp, Zahl der Wohnungen, Eigentumsform und Heizungsart -in %-

|   | Gebäude |                                |                          |                 |             |
|---|---------|--------------------------------|--------------------------|-----------------|-------------|
|   | Nohn    | Verbandsgemeinde<br>Hillesheim | Landkreis<br>Vulkaneifel | Rheinland-Pfalz | Deutschland |
|   | %       | %                              | %                        | %               | %           |
| <b>Baujahr</b>                            |         |                                |                          |                 |             |
| Vor 1919                                  | 23,8    | 19,4                           | 15,8                     | 15,4            | 14,0        |
| 1919 - 1948                               | 17,6    | 8,8                            | 9,3                      | 10,4            | 12,2        |
| 1949 - 1978                               | (33,2)  | 33,0                           | 39,2                     | 39,1            | 38,0        |
| 1979 - 1986                               | (4,7)   | 10,6                           | 11,0                     | 10,2            | 9,7         |
| 1987 - 1990                               | -       | (3,6)                          | 3,4                      | 4,0             | 3,9         |
| 1991 - 1995                               | 6,2     | (6,3)                          | 5,8                      | 5,9             | 6,1         |
| 1996 - 2000                               | 6,7     | 9,3                            | 7,5                      | 6,7             | 7,6         |
| 2001 - 2004                               | 1,6     | 4,3                            | 4,1                      | 4,0             | 4,2         |
| 2005 - 2008                               | 3,1     | (3,8)                          | 2,8                      | 3,1             | 3,1         |
| 2009 und später                           | 3,1     | 0,9                            | 1,1                      | 1,2             | 1,2         |
| <b>Art des Gebäudes</b>                   |         |                                |                          |                 |             |
| Gebäude mit Wohnraum                      | 100,0   | 100,0                          | 100,0                    | 100,0           | 100,0       |
| Wohngebäude                               | (96,9)  | 96,3                           | 96,1                     | 96,3            | 96,5        |
| Wohngebäude (ohne<br>Wohnheime)           | (96,9)  | 96,3                           | 96,1                     | 96,2            | 96,4        |
| Wohnheime                                 | -       | -                              | 0,0                      | 0,1             | 0,1         |
| Sonstige Gebäude mit Wohnraum             | 3,1     | 3,7                            | 3,9                      | 3,7             | 3,5         |
| <b>Gebäudetyp nach Zahl der Wohnungen</b> |         |                                |                          |                 |             |
| Freistehendes Haus Insgesamt              | 85,5    | 80,1                           | 80,0                     | 68,8            | 61,7        |
| mit 1 Wohnung                             | 67,9    | 64,6                           | 63,1                     | 50,5            | 41,6        |
| mit 2 Wohnungen                           | 16,1    | 11,7                           | 12,4                     | 12,2            | 12,5        |
| mit 3 und mehr Wohnungen                  | 1,6     | 3,9                            | 4,6                      | 6,1             | 7,6         |
| Doppelhaushälfte Insgesamt                | 3,1     | 7,5                            | 7,2                      | 11,1            | 14,6        |
| mit 1 Wohnung                             | 1,6     | 5,5                            | 5,4                      | 7,9             | 10,4        |
| mit 2 Wohnungen                           | 1,6     | (1,4)                          | 1,3                      | 1,8             | 2,2         |
| mit 3 und mehr Wohnungen                  | -       | 0,6                            | 0,6                      | 1,4             | 2,0         |
| Gereihtes Haus Insgesamt                  | 6,2     | 8,0                            | 8,0                      | 15,8            | 19,6        |
| mit 1 Wohnung                             | 6,2     | 5,8                            | 5,9                      | 10,1            | 11,1        |
| mit 2 Wohnungen                           | -       | 1,4                            | 1,1                      | 1,9             | 1,6         |
| mit 3 und mehr Wohnungen                  | -       | 0,9                            | 1,0                      | 3,8             | 6,9         |
| Anderer Gebäudetyp Insgesamt              | 5,2     | 4,4                            | 4,8                      | 4,3             | 4,1         |
| mit 1 Wohnung                             | 5,2     | 3,6                            | 3,6                      | 2,8             | 2,2         |
| mit 2 Wohnungen                           | -       | 0,3                            | (0,7)                    | 0,7             | 0,7         |
| mit 3 und mehr Wohnungen                  | -       | 0,5                            | 0,4                      | 0,8             | 1,2         |
| <b>Zahl der Wohnungen im Gebäude</b>      |         |                                |                          |                 |             |
| 1 Wohnung                                 | 80,8    | 79,4                           | 78,0                     | 71,3            | 65,2        |
| 2 Wohnungen                               | 17,6    | 14,7                           | 15,5                     | 16,5            | 17,1        |
| 3 - 6 Wohnungen                           | 1,6     | 5,7                            | 6,0                      | 9,7             | 11,9        |
| 7 - 12 Wohnungen                          | -       | 0,1                            | 0,4                      | 2,0             | 4,7         |
| 13 und mehr Wohnungen                     | -       | 0,1                            | (0,1)                    | 0,5             | 1,2         |



Noch: 1.3.2 Gebäude mit Wohnraum nach regionaler Einheit und Baujahr, Gebäudeart, Gebäudetyp, Zahl der Wohnungen, Eigentumsform und Heizungsart -in %-

|  | Gebäude |                             |                       |                 |             |
|--|---------|-----------------------------|-----------------------|-----------------|-------------|
|  | Nohn    | Verbandsgemeinde Hillesheim | Landkreis Vulkaneifel | Rheinland-Pfalz | Deutschland |
|  | %       | %                           | %                     | %               | %           |
| <b>Eigentumsform des Gebäudes</b>                |         |                             |                       |                 |             |
| Gemeinschaft von Wohnungseigentümern/-innen      | 1,6     | 5,2                         | 4,8                   | 7,5             | 9,3         |
| Privatperson/-en                                 | (98,4)  | 93,9                        | 94,4                  | 89,6            | 84,4        |
| Wohnungsgenossenschaft                           | -       | -                           | -                     | 0,3             | 1,5         |
| Kommune oder kommunales Wohnungsunternehmen      | -       | -                           | 0,2                   | 1,1             | 1,8         |
| Privatwirtschaftliches Wohnungsunternehmen       | -       | 0,1                         | 0,2                   | 0,7             | 1,7         |
| Anderes privatwirtschaftliches Unternehmen       | -       | 0,5                         | 0,2                   | 0,4             | 0,7         |
| Bund oder Land                                   | -       | -                           | 0,0                   | 0,1             | 0,2         |
| Organisation ohne Erwerbszweck (z.B. Kirche)     | -       | 0,3                         | 0,2                   | 0,4             | 0,4         |
| <b>Heizungsart</b>                               |         |                             |                       |                 |             |
| Fernheizung (Fernwärme)                          | -       | 1,5                         | 1,3                   | 2,4             | 5,4         |
| Etagenheizung                                    | -       | 1,9                         | 1,9                   | 5,9             | 6,4         |
| Blockheizung                                     | -       | 0,5                         | (0,4)                 | 0,5             | 1,0         |
| Zentralheizung                                   | 83,4    | 79,5                        | 80,1                  | 81,5            | 79,0        |
| Einzel-/Mehrraumöfen (auch Nachtspeicherheizung) | 15,0    | 15,4                        | 14,8                  | 8,7             | 7,6         |
| Keine Heizung im Gebäude oder in den Wohnungen   | 1,6     | (1,2)                       | 1,5                   | 1,0             | 0,6         |

Die relativen Ergebnisse beziehen sich auf die Gesamtzahl der Gebäude der jeweiligen regionalen Einheit je betrachtetem Gebäudemerkmal.

Die relativen Werte wurden durch Division von Ergebnissen nach Durchführung der Geheimhaltung errechnet.

## 2.1 Wohnungen in Gebäuden mit Wohnraum nach Art der Nutzung, Fläche der Wohnung, Zahl der Räume und Ausstattung

|  | Wohnungen in Gebäuden mit Wohnraum | davon                     |   |                         |  |
|--|------------------------------------|---------------------------|---|-------------------------|--|
|  |                                    | Wohnungen in Wohngebäuden | davon                                       |                         | Wohnungen in Sonstigen Gebäuden mit Wohnraum |
|  |                                    |                           | Wohnungen in Wohngebäuden (keine Wohnheime) | Wohnungen in Wohnheimen |  |
|  | Anzahl                             | Anzahl                    | Anzahl                                      | Anzahl                  | Anzahl                                       |
| <b>Insgesamt</b>                               |                                    |                           |   |                         |  |
| Insgesamt                                      | 213                                | 207                       | 207   | -                       | 6  |
| <b>Art der Wohnungsnutzung</b>                 |                                    |                           |   |                         |  |
| Von Eigentümer/-in bewohnt                     | (161)                              | (155)                     | (155)                                       | -                       | 6  |
| Zu Wohnzwecken vermietet (auch mietfrei)       | (36)                               | 36                        | 36  | -                       | -  |
| Ferien- und Freizeitwohnung                    | 6                                  | 6                         | 6   | -                       | -  |
| Leer stehend                                   | 10                                 | 10                        | 10  | -                       | -  |
| <b>Fläche der Wohnung in m²</b>                |                                    |                           |   |                         |  |
| Unter 40                                       | -                                  | -                         | -   | -                       | -  |
| 40 - 59  | 11                                 | 11                        | 11  | -                       | -  |
| 60 - 79  | 16                                 | 16                        | 16  | -                       | -  |
| 80 - 99  | 39                                 | 39                        | 39  | -                       | -  |
| 100 - 119                                      | 26                                 | 23                        | 23  | -                       | 3  |
| 120 - 139                                      | 57                                 | 57                        | 57  | -                       | -  |
| 140 - 159                                      | (25)                               | (25)                      | (25)  | -                       | -  |
| 160 - 179                                      | 10                                 | 10                        | 10  | -                       | -  |
| 180 - 199                                      | 17                                 | 17                        | 17  | -                       | -  |
| 200 und mehr                                   | 12                                 | 9                         | 9   | -                       | 3  |
| <b>Zahl der Räume</b>                          |                                    |                           |   |                         |  |
| 1 Raum   | -                                  | -                         | -   | -                       | -  |
| 2 Räume  | 3                                  | 3                         | 3   | -                       | -  |
| 3 Räume  | 8                                  | 8                         | 8   | -                       | -  |
| 4 Räume  | (12)                               | 12                        | 12  | -                       | -  |
| 5 Räume  | (63)                               | (63)                      | (63)  | -                       | -  |
| 6 Räume  | (33)                               | (33)                      | (33)  | -                       | -  |
| 7 und mehr Räume                               | (94)                               | (88)                      | (88)  | -                       | 6  |
| <b>Ausstattung der Wohnung</b>                 |                                    |                           |   |                         |  |
| Badewanne/Dusche und WC vorhanden              | 213                                | 207                       | 207   | -                       | 6  |
| Badewanne/Dusche und WC nicht vorhanden        | -                                  | -                         | -   | -                       | -  |
| Badewanne/Dusche vorhanden, WC nicht vorhanden | -                                  | -                         | -   | -                       | -  |
| Badewanne/Dusche nicht vorhanden, WC vorhanden | -                                  | -                         | -   | -                       | -  |

Bei den ausgewiesenen Wohnungszahlen sind gewerblich genutzte Wohnungen nicht, Diplomatenwohnungen/Wohnungen ausländischer Streitkräfte nur in der „Insgesamt-Zeile“ berücksichtigt.

## 2.2.1 Wohnungen in Gebäuden mit Wohnraum nach regionaler Einheit und Art der Nutzung, Fläche der Wohnung, Zahl der Räume und Ausstattung

|  | Wohnungen |                             |                       |                 |             |
|--|-----------|-----------------------------|-----------------------|-----------------|-------------|
|  | Nohn      | Verbandsgemeinde Hillesheim | Landkreis Vulkaneifel | Rheinland-Pfalz | Deutschland |
|  | Anzahl    | Anzahl                      | Anzahl                | Anzahl          | Anzahl      |
| <b>Insgesamt</b>                               |           |                             |                       |                 |             |
| Insgesamt                                      | 213       | 4 498                       | 31 880                | 2 010 559       | 40 563 320  |
| <b>Art der Wohnungsnutzung</b>                 |           |                             |                       |                 |             |
| Von Eigentümer/-in bewohnt                     | (161)     | 2 845                       | 19 431                | 1 056 986       | 17 292 029  |
| Zu Wohnzwecken vermietet (auch mietfrei)       | (36)      | 1 294                       | 9 426                 | 841 958         | 21 199 913  |
| Ferien- und Freizeitwohnung                    | 6         | 177                         | 1 486                 | 14 906          | 224 529     |
| Leer stehend                                   | 10        | 178                         | 1 533                 | 89 040          | 1 828 846   |
| <b>Fläche der Wohnung in m²</b>                |           |                             |                       |                 |             |
| Unter 40                                       | -         | 45                          | 471                   | 79 051          | 2 177 061   |
| 40 - 59  | 11        | 269                         | 2 492                 | 219 658         | 7 288 734   |
| 60 - 79  | 16        | 574                         | 4 570                 | 368 640         | 9 663 142   |
| 80 - 99  | 39        | 767                         | 5 625                 | 363 190         | 6 987 435   |
| 100 - 119                                      | 26        | 778                         | 5 122                 | 281 553         | 4 913 194   |
| 120 - 139                                      | 57        | 858                         | 5 754                 | 282 169         | 4 211 779   |
| 140 - 159                                      | (25)      | 579                         | 3 526                 | 181 337         | 2 394 089   |
| 160 - 179                                      | 10        | (284)                       | 1 782                 | 86 315          | 1 117 240   |
| 180 - 199                                      | 17        | 139                         | 953                   | 53 728          | 686 793     |
| 200 und mehr                                   | 12        | 201                         | 1 581                 | 87 249          | 1 105 850   |
| <b>Zahl der Räume</b>                          |           |                             |                       |                 |             |
| 1 Raum   | -         | (22)                        | 290                   | 56 146          | 1 306 117   |
| 2 Räume  | 3         | (180)                       | 1 524                 | 130 279         | 3 735 658   |
| 3 Räume  | 8         | 467                         | 3 899                 | 335 419         | 8 890 843   |
| 4 Räume  | (12)      | 768                         | 5 534                 | 436 277         | 10 410 969  |
| 5 Räume  | (63)      | 887                         | 5 864                 | 364 352         | 6 855 418   |
| 6 Räume  | (33)      | 900                         | 6 002                 | 292 471         | 4 406 792   |
| 7 und mehr Räume                               | (94)      | 1 270                       | 8 763                 | 387 946         | 4 939 520   |
| <b>Ausstattung der Wohnung</b>                 |           |                             |                       |                 |             |
| Badewanne/Dusche und WC vorhanden              | 213       | 4 450                       | 31 595                | 1 970 139       | 39 916 059  |
| Badewanne/Dusche und WC nicht vorhanden        | -         | (18)                        | (99)                  | 6 506           | 308 371     |
| Badewanne/Dusche vorhanden, WC nicht vorhanden | -         | -                           | (37)                  | 4 165           | 104 585     |
| Badewanne/Dusche nicht vorhanden, WC vorhanden | -         | 26                          | (145)                 | 22 080          | 216 302     |

Bei den ausgewiesenen Wohnungszahlen sind gewerblich genutzte Wohnungen nicht, Diplomatenwohnungen/Wohnungen ausländischer Streitkräfte nur in der „Insgesamt-Zeile“ berücksichtigt.

## 2.2.2 Wohnungen in Gebäuden mit Wohnraum nach regionaler Einheit und Art der Nutzung, Fläche der Wohnung, Zahl der Räume und Ausstattung -in %-

|  | Wohnungen |                             |                       |                 |             |
|--|-----------|-----------------------------|-----------------------|-----------------|-------------|
|  | Nohn      | Verbandsgemeinde Hillesheim | Landkreis Vulkaneifel | Rheinland-Pfalz | Deutschland |
|  | %         | %                           | %                     | %               | %           |
| <b>Art der Wohnungsnutzung</b>                 |           |                             |                       |                 |             |
| Von Eigentümer/-in bewohnt                     | (75,6)    | 63,3                        | 61,0                  | 52,8            | 42,6        |
| Zu Wohnzwecken vermietet (auch mietfrei)       | (16,9)    | 28,8                        | 29,6                  | 42,0            | 52,3        |
| Ferien- und Freizeitwohnung                    | 2,8       | 3,9                         | 4,7                   | 0,7             | 0,6         |
| Leer stehend                                   | 4,7       | 4,0                         | 4,8                   | 4,4             | 4,5         |
| <b>Fläche der Wohnung in m²</b>                |           |                             |                       |                 |             |
| Unter 40                                       | -         | 1,0                         | 1,5                   | 3,9             | 5,4         |
| 40 - 59  | 5,2       | 6,0                         | 7,8                   | 11,0            | 18,0        |
| 60 - 79  | 7,5       | 12,8                        | 14,3                  | 18,4            | 23,8        |
| 80 - 99  | 18,3      | 17,1                        | 17,6                  | 18,1            | 17,2        |
| 100 - 119                                      | 12,2      | 17,3                        | 16,1                  | 14,1            | 12,1        |
| 120 - 139                                      | 26,8      | 19,1                        | 18,1                  | 14,1            | 10,4        |
| 140 - 159                                      | (11,7)    | 12,9                        | 11,1                  | 9,1             | 5,9         |
| 160 - 179                                      | 4,7       | (6,3)                       | 5,6                   | 4,3             | 2,8         |
| 180 - 199                                      | 8,0       | 3,1                         | 3,0                   | 2,7             | 1,7         |
| 200 und mehr                                   | 5,6       | 4,5                         | 5,0                   | 4,4             | 2,7         |
| <b>Zahl der Räume</b>                          |           |                             |                       |                 |             |
| 1 Raum   | -         | (0,5)                       | 0,9                   | 2,8             | 3,2         |
| 2 Räume  | 1,4       | (4,0)                       | 4,8                   | 6,5             | 9,2         |
| 3 Räume  | 3,8       | 10,4                        | 12,2                  | 16,7            | 21,9        |
| 4 Räume  | (5,6)     | 17,1                        | 17,4                  | 21,8            | 25,7        |
| 5 Räume  | (29,6)    | 19,7                        | 18,4                  | 18,2            | 16,9        |
| 6 Räume  | (15,5)    | 20,0                        | 18,8                  | 14,6            | 10,9        |
| 7 und mehr Räume                               | (44,1)    | 28,3                        | 27,5                  | 19,4            | 12,2        |
| <b>Ausstattung der Wohnung</b>                 |           |                             |                       |                 |             |
| Badewanne/Dusche und WC vorhanden              | 100,0     | 99,0                        | 99,1                  | 98,4            | 98,4        |
| Badewanne/Dusche und WC nicht vorhanden        | -         | (0,4)                       | (0,3)                 | 0,3             | 0,8         |
| Badewanne/Dusche vorhanden, WC nicht vorhanden | -         | -                           | (0,1)                 | 0,2             | 0,3         |
| Badewanne/Dusche nicht vorhanden, WC vorhanden | -         | 0,6                         | (0,5)                 | 1,1             | 0,5         |

Bei den ausgewiesenen Wohnungszahlen sind gewerblich genutzte Wohnungen, Diplomatenwohnungen/Wohnungen ausländischer Streitkräfte nicht berücksichtigt.

Die relativen Ergebnisse beziehen sich auf die Gesamtzahl der Gebäude der jeweiligen regionalen Einheit je betrachtetem Gebäudemerkmal.

Die relativen Werte wurden durch Division von Ergebnissen nach Durchführung der Geheimhaltung errechnet.

## 3.1 Gebäude- und Wohnungskennzahlen im regionalen Vergleich

| Gebiet                      | Kennzahlen für Gebäude und Wohnungen |  |   |
|-----------------------------|--------------------------------------|--|---|
|                             | Eigentümerquote<br>(Wohnungen)       | Durchschnittliche<br>Wohnungsgröße in m² | Durchschnittliche Anzahl<br>der Wohnungen je<br>Wohngebäude |
|                             | %                                    | m²                                       | Anzahl  |
| Verbandsgemeinde Daun       | 66                                   | 111                                      | 1   |
| Betteldorf                  | .                                    | .  | 1   |
| Bleckhausen                 | .                                    | .  | 1   |
| Brockscheid                 | .                                    | .  | 1   |
| Darscheid                   | .                                    | .  | 1   |
| Daun, Stadt                 | 51                                   | 105                                      | 2   |
| Demerath                    | .                                    | .  | 1   |
| Deudesfeld                  | .                                    | .  | 1   |
| Dockweiler                  | .                                    | .  | 1   |
| Dreis-Brück                 | 77                                   | 119                                      | 1   |
| Ellscheid                   | 78                                   | .  | 1   |
| Gefell                      | .                                    | .  | 1   |
| Gillenfeld                  | 66                                   | .  | 1   |
| Hinterweiler                | .                                    | 126                                      | 1   |
| Hörscheid                   | .                                    | .  | 1   |
| Immerath                    | .                                    | .  | 1   |
| Kirchweiler                 | .                                    | .  | 1   |
| Kradenbach                  | .                                    | .  | 1   |
| Mehren                      | 62                                   | 113                                      | 1   |
| Meisburg                    | .                                    | .  | 1   |
| Mückeln                     | 76                                   | .  | 1   |
| Nerdlen                     | .                                    | .  | 1   |
| Niederstadtfeld             | .                                    | .  | 1   |
| Oberstadtfeld               | .                                    | .  | 1   |
| Sarmersbach                 | .                                    | .  | 1   |
| Saxler                      | .                                    | .  | 1   |
| Schalkenmehren              | .                                    | .  | 1   |
| Schutz                      | .                                    | .  | 1   |
| Schönbach                   | .                                    | .  | 1   |
| Steineberg                  | .                                    | .  | 1   |
| Steiningen                  | .                                    | .  | 1   |
| Strohn                      | .                                    | .  | 1   |
| Strotzbüsch                 | .                                    | 110                                      | 1   |
| Udler                       | .                                    | .  | 1   |
| Utzerath                    | 86                                   | .  | 1   |
| Wallenborn                  | .                                    | .  | 1   |
| Weidenbach                  | .                                    | .  | 1   |
| Winkel (Eifel)              | .                                    | .  | 1   |
| Üdersdorf                   | 74                                   | .  | 1   |
| Verbandsgemeinde Gerolstein | 67                                   | 110                                      | 1   |
| Berlingen                   | .                                    | .  | 1   |
| Birresborn                  | .                                    | .  | 1   |
| Densborn                    | .                                    | 114                                      | 1   |
| Duppach                     | .                                    | .  | 1   |
| Gerolstein, Stadt           | 59                                   | 108                                      | 1   |
| Hohenfels-Essingen          | .                                    | .  | 1   |
| Kalenborn-Scheuern          | .                                    | .  | 1   |
| Kopp                        | .                                    | .  | 1   |
| Mürtenbach                  | .                                    | .  | 1   |
| Neroth                      | .                                    | .  | 1   |
| Pelm                        | .                                    | .  | 1   |

## Noch: 3.1 Gebäude- und Wohnungskennzahlen im regionalen Vergleich

| Gebiet                             | Kennzahlen für Gebäude und Wohnungen |  |   |
|------------------------------------|--------------------------------------|--|---|
|                                    | Eigentümerquote<br>(Wohnungen)       | Durchschnittliche<br>Wohnungsgröße in m² | Durchschnittliche Anzahl<br>der Wohnungen je<br>Wohngebäude |
|                                    | %                                    | m²                                       | Anzahl  |
| Rockeskyll                         | .                                    | 114                                      | 1   |
| Salm                               | .                                    | .  | 1   |
| <b>Verbandsgemeinde Hillesheim</b> | 70                                   | 115                                      | 1   |
| Basberg                            | .                                    | .  | 1   |
| Berndorf                           | .                                    | .  | 1   |
| Dohm-Lammersdorf                   | .                                    | .  | 1   |
| Hillesheim, Stadt                  | 57                                   | .  | 2   |
| Kerpen (Eifel)                     | .                                    | .  | 1   |
| <b>Nohn</b>                        | .                                    | .  | 1   |
| Oberbettingen                      | .                                    | .  | 1   |
| Oberehe-Stroheich                  | .                                    | .  | 1   |
| Walsdorf                           | .                                    | .  | 1   |
| Wiesbaum                           | .                                    | .  | 1   |
| Üxheim                             | .                                    | .  | 1   |
| <b>Verbandsgemeinde Kelberg</b>    | 74                                   | .  | 1   |
| Arbach                             | .                                    | .  | 1   |
| Beinhausen                         | .                                    | .  | 1   |
| Bereborn                           | .                                    | .  | 1   |
| Berenbach                          | .                                    | .  | 1   |
| Bodenbach                          | .                                    | 122                                      | 1   |
| Bongard                            | .                                    | 116                                      | 1   |
| Borler                             | .                                    | .  | 1   |
| Boxberg                            | .                                    | .  | 1   |
| Brücktal                           | .                                    | .  | 2   |
| Drees                              | .                                    | .  | 1   |
| Gelenberg                          | 87                                   | 128                                      | 1   |
| Gunderath                          | .                                    | .  | 1   |
| Horperath                          | .                                    | .  | 1   |
| Höchstberg                         | .                                    | .  | 1   |
| Hörschhausen                       | .                                    | .  | 1   |
| Kaperich                           | .                                    | .  | 1   |
| Katzwinkel                         | 87                                   | .  | 1   |
| Kelberg                            | 65                                   | 119                                      | 1   |
| Kirsbach                           | .                                    | .  | 1   |
| Kolverath                          | .                                    | .  | 1   |
| Kötterichen                        | .                                    | 114                                      | 1   |
| Lirstal                            | .                                    | 100                                      | 1   |
| Mannebach                          | .                                    | .  | 1   |
| Mosbruch                           | 90                                   | .  | 1   |
| Neichen                            | .                                    | .  | 1   |
| Nitz                               | .                                    | .  | 2   |
| Oberelz                            | .                                    | .  | 1   |
| Reimerath                          | .                                    | .  | 1   |
| Retterath                          | .                                    | .  | 1   |
| Sassen                             | .                                    | .  | 1   |
| Uersfeld                           | .                                    | .  | 1   |
| Ueß                                | .                                    | .  | 1   |
| Welcherath                         | .                                    | .  | 1   |
| <b>Verbandsgemeinde Obere Kyll</b> | 72                                   | 111                                      | 1   |
| Birgel                             | .                                    | .  | 1   |
| Esch                               | .                                    | .  | 1   |
| Feusdorf                           | 80                                   | 120                                      | 1   |

## Noch: 3.1 Gebäude- und Wohnungskennzahlen im regionalen Vergleich

| Gebiet                       | Kennzahlen für Gebäude und Wohnungen |  |   |
|------------------------------|--------------------------------------|--|---|
|                              | Eigentümerquote<br>(Wohnungen)       | Durchschnittliche<br>Wohnungsgröße in m² | Durchschnittliche Anzahl<br>der Wohnungen je<br>Wohngebäude |
|                              | %                                    | m²                                       | Anzahl  |
| Gönnersdorf                  | .                                    | .  | 1   |
| Hallschlag                   | .                                    | .  | 1   |
| Jünkerath                    | 62                                   | .  | 1   |
| Kerschenbach                 | .                                    | .  | 1   |
| Lissendorf                   | 67                                   | 99                                       | 1   |
| Ormont                       | .                                    | .  | 1   |
| Reuth                        | .                                    | .  | 2   |
| Scheid                       | 88                                   | .  | 1   |
| Schüller                     | .                                    | .  | 1   |
| Stadtkyll                    | .                                    | .  | 1   |
| Steffeln                     | .                                    | .  | 1   |
| <b>Landkreis Vulkaneifel</b> | 68,6                                 | .  | 1,4   |
| <b>Rheinland-Pfalz</b>       | 57,1                                 | 104,2                                    | 1,7   |
| <b>Deutschland</b>           | 45,9                                 | 91,4                                     | 2,1   |

Die Kennzahlen wurden durch Division von Originalergebnissen vor Geheimhaltung errechnet. Kennzahlwerte, die Rückschlüsse auf diese Originalergebnisse ermöglichen würden, wurden gesperrt.

Weitere Informationen zur jeweiligen Berechnung sind dem Bereich der Definitionen zu entnehmen.

## 3.2 Weitere Wohnungskennzahlen im regionalen Vergleich

| Gebiet                      | Kennzahlen für Wohnungen                  |                             |   |
|-----------------------------|---|-----------------------------|---|
|                             | Anteil des selbst genutzten Wohneigentums | Leerstandsquote (Wohnungen) | Anteil des zu Wohnzwecken vermieteten Wohneigentums (auch mietfrei) |
|                             | %   | %                           | %   |
| Verbandsgemeinde Daun       | 63  | 4                           | 33  |
| Betteldorf                  | .   | .                           | .   |
| Bleckhausen                 | .   | .                           | .   |
| Brockscheid                 | .   | .                           | .   |
| Darscheid                   | .   | .                           | .   |
| Daun, Stadt                 | 49  | 3                           | 48  |
| Demerath                    | .   | 6                           | 17  |
| Deudesfeld                  | .   | .                           | 20  |
| Dockweiler                  | .   | .                           | .   |
| Dreis-Brück                 | .   | 5                           | 21  |
| Ellscheid                   | .   | .                           | .   |
| Gefell                      | .   | -                           | .   |
| Gillenfeld                  | 63  | 5                           | 32  |
| Hinterweiler                | .   | .                           | .   |
| Hörscheid                   | .   | .                           | .   |
| Immerath                    | .   | 5                           | .   |
| Kirchweiler                 | .   | 6                           | .   |
| Kradenbach                  | .   | .                           | .   |
| Mehren                      | 59  | 5                           | 36  |
| Meisburg                    | .   | .                           | .   |
| Mückeln                     | .   | .                           | 24  |
| Nerdlen                     | .   | 4                           | .   |
| Niederstadtfeld             | 76  | .                           | .   |
| Oberstadtfeld               | .   | .                           | .   |
| Sarmersbach                 | .   | .                           | .   |
| Saxler                      | 69  | .                           | .   |
| Schalkenmehren              | .   | .                           | .   |
| Schutz                      | .   | .                           | .   |
| Schönbach                   | .   | .                           | .   |
| Steineberg                  | 79  | .                           | .   |
| Steiningen                  | 69  | .                           | .   |
| Strohn                      | .   | .                           | .   |
| Strotzbüsch                 | 69  | .                           | .   |
| Udler                       | .   | .                           | .   |
| Utzerath                    | .   | .                           | 13  |
| Wallenborn                  | .   | 7                           | .   |
| Weidenbach                  | .   | .                           | .   |
| Winkel (Eifel)              | .   | .                           | .   |
| Üdersdorf                   | 71  | 4                           | 25  |
| Verbandsgemeinde Gerolstein | 64  | 5                           | 31  |
| Berlingen                   | .   | .                           | .   |
| Birresborn                  | .   | 7                           | .   |
| Densborn                    | .   | .                           | .   |
| Duppach                     | .   | 9                           | .   |
| Gerolstein, Stadt           | 57  | 5                           | 39  |
| Hohenfels-Essingen          | .   | 4                           | .   |
| Kalenborn-Scheuern          | .   | .                           | .   |
| Kopp                        | .   | .                           | .   |
| Mürtenbach                  | 68  | .                           | .   |
| Neroth                      | 75  | .                           | .   |
| Pelm                        | 67  | .                           | .   |



## Noch: 3.2 Weitere Wohnungskennzahlen im regionalen Vergleich

| Gebiet                             | Kennzahlen für Wohnungen                  |                             |   |
|------------------------------------|---|-----------------------------|---|
|                                    | Anteil des selbst genutzten Wohneigentums | Leerstandsquote (Wohnungen) | Anteil des zu Wohnzwecken vermieteten Wohneigentums (auch mietfrei) |
|                                    | %   | %                           | %   |
| Rockeskyll                         | .   | .                           | .   |
| Salm                               | .   | .                           | .   |
| <b>Verbandsgemeinde Hillesheim</b> | <b>67</b>                                 | <b>4</b>                    | <b>29</b>   |
| Basberg                            | .   | .                           | .   |
| Berndorf                           | <b>75</b>                                 | .                           | .   |
| Dohm-Lammersdorf                   | .   | .                           | .   |
| Hillesheim, Stadt                  | <b>55</b>                                 | .                           | <b>42</b>   |
| Kerpen (Eifel)                     | .   | <b>7</b>                    | .   |
| <b>Nohn</b>                        | .   | .                           | .   |
| Oberbettingen                      | .   | <b>1</b>                    | .   |
| Oberehe-Stroheich                  | <b>82</b>                                 | .                           | <b>15</b>   |
| Walsdorf                           | .   | <b>6</b>                    | .   |
| Wiesbaum                           | .   | .                           | .   |
| Üxheim                             | <b>74</b>                                 | .                           | .   |
| <b>Verbandsgemeinde Kelberg</b>    | <b>71</b>                                 | <b>5</b>                    | <b>24</b>   |
| Arbach                             | .   | .                           | .   |
| Beinhausen                         | .   | -                           | .   |
| Bereborn                           | .   | .                           | .   |
| Berenbach                          | .   | .                           | .   |
| Bodenbach                          | .   | <b>3</b>                    | .   |
| Bongard                            | <b>71</b>                                 | .                           | .   |
| Borler                             | .   | .                           | .   |
| Boxberg                            | .   | .                           | <b>25</b>   |
| Brücktal                           | .   | .                           | .   |
| Drees                              | .   | .                           | .   |
| Gelenberg                          | .   | .                           | .   |
| Gunderath                          | .   | .                           | .   |
| Horperath                          | .   | .                           | .   |
| Höchstberg                         | .   | .                           | .   |
| Hörschhausen                       | .   | .                           | .   |
| Kaperich                           | .   | .                           | .   |
| Katzwinkel                         | .   | .                           | <b>13</b>   |
| Kelberg                            | <b>61</b>                                 | .                           | .   |
| Kirsbach                           | .   | -                           | .   |
| Kolverath                          | .   | .                           | .   |
| Kötterichen                        | .   | .                           | <b>23</b>   |
| Lirstal                            | .   | .                           | .   |
| Mannebach                          | .   | .                           | .   |
| Mosbruch                           | .   | .                           | .   |
| Neichen                            | .   | .                           | .   |
| Nitz                               | .   | .                           | .   |
| Oberelz                            | .   | .                           | .   |
| Reimerath                          | .   | .                           | .   |
| Retterath                          | <b>74</b>                                 | .                           | <b>21</b>   |
| Sassen                             | .   | .                           | .   |
| Uersfeld                           | .   | .                           | .   |
| Ueß                                | .   | -                           | .   |
| Welcherath                         | .   | .                           | .   |
| <b>Verbandsgemeinde Obere Kyll</b> | <b>67</b>                                 | <b>7</b>                    | <b>26</b>   |
| Birgel                             | .   | <b>7</b>                    | .   |
| Esch                               | .   | .                           | .   |

## Noch: 3.2 Weitere Wohnungskennzahlen im regionalen Vergleich

| Gebiet                       | Kennzahlen für Wohnungen                  |                             |   |
|------------------------------|---|-----------------------------|---|
|                              | Anteil des selbst genutzten Wohneigentums | Leerstandsquote (Wohnungen) | Anteil des zu Wohnzwecken vermieteten Wohneigentums (auch mietfrei) |
|                              | %   | %                           | %   |
| Feusdorf                     | .   | .                           | .   |
| Gönnersdorf                  | .   | .                           | .   |
| Hallschlag                   | .   | .                           | .   |
| Jünkerath                    | .   | .                           | 35  |
| Kerschenbach                 | 78  | .                           | .   |
| Lissendorf                   | .   | .                           | .   |
| Ormont                       | .   | 4                           | .   |
| Reuth                        | .   | 4                           | .   |
| Scheid                       | .   | .                           | 12  |
| Schüller                     | .   | .                           | .   |
| Stadtkyll                    | .   | .                           | .   |
| Steffeln                     | .   | .                           | .   |
| <b>Landkreis Vulkaneifel</b> | 65,3                                      | 4,9                         | 29,8  |
| <b>Rheinland-Pfalz</b>       | 54,7                                      | 4,3                         | 41  |
| <b>Deutschland</b>           | 43,9                                      | 4,4                         | 51,7  |

Die Kennzahlen wurden durch Division von Originalergebnissen vor Geheimhaltung errechnet. Kennzahlwerte, die Rückschlüsse auf diese Originalergebnisse ermöglichen würden, wurden gesperrt.

Weitere Informationen zur jeweiligen Berechnung sind dem Bereich der Definitionen zu entnehmen.

#### 4.1 Haushalte nach Typ des privaten Haushalts (nach Familien) und Art der Wohnungsnutzung, Fläche der Wohnung und Zahl der Räume

|  | Insgesamt | Typ des privaten Haushalts (nach Familien) |                     |                     |                              |  |
|--|-----------|--|---------------------|---------------------|------------------------------|--|
|  |           | Einpersonenhaushalte<br>(Singlehaushalte)  | Paare ohne Kind(er) | Paare mit Kind(ern) | Alleinerziehende Elternteile | Mehrpersonenhaushalte ohne Kernfamilie |
|  | Anzahl    | Anzahl                                     | Anzahl              | Anzahl              | Anzahl                       | Anzahl                                 |
| <b>Insgesamt</b>                         |           |  |                     |                     |                              |  |
| Insgesamt                                | 187       | 55   | (36)                | (77)                | 15                           | 4                                      |
| <b>Art der Wohnungsnutzung</b>           |           |  |                     |                     |                              |  |
| Von Eigentümer/-in bewohnt               | 148       | 35   | (27)                | (71)                | 15                           | -                                      |
| Zu Wohnzwecken vermietet (auch mietfrei) | 33        | 17   | 6                   | 6                   | -                            | 4                                      |
| <b>Fläche der Wohnung in m²</b>          |           |  |                     |                     |                              |  |
| Unter 40                                 | -         | -  | -                   | -                   | -                            | -                                      |
| 40 - 59                                  | 11        | 7  | -                   | -                   | -                            | 4                                      |
| 60 - 79                                  | 12        | 3  | 6                   | -                   | 3                            | -                                      |
| 80 - 99                                  | 33        | 17   | 9                   | 4                   | 3                            | -                                      |
| 100 - 119                                | (20)      | 11   | -                   | 9                   | -                            | -                                      |
| 120 - 139                                | 50        | 13   | 15                  | 19                  | 3                            | -                                      |
| 140 - 159                                | (25)      | -  | 3                   | 19                  | 3                            | -                                      |
| 160 - 179                                | 7         | -  | -                   | 7                   | -                            | -                                      |
| 180 - 199                                | 17        | 4  | -                   | 13                  | -                            | -                                      |
| 200 und mehr                             | 12        | -  | 3                   | 6                   | 3                            | -                                      |
| <b>Zahl der Räume</b>                    |           |  |                     |                     |                              |  |
| 1 Raum                                   | -         | -  | -                   | -                   | -                            | -                                      |
| 2 Räume                                  | 3         | 3  | -                   | -                   | -                            | -                                      |
| 3 Räume                                  | 8         | 4  | -                   | -                   | -                            | 4                                      |
| 4 Räume                                  | 12        | 6  | 3                   | 3                   | -                            | -                                      |
| 5 Räume                                  | (59)      | (27)                                       | 15                  | 14                  | 3                            | -                                      |
| 6 Räume                                  | (27)      | -  | 12                  | 12                  | 3                            | -                                      |
| 7 und mehr Räume                         | 78        | 15   | (6)                 | (48)                | 9                            | -                                      |

Nicht ausgewiesen werden unter „Art der Wohnungsnutzung“ Haushalte in Wohnungen, die als Ferien- und Freizeitwohnungen genutzt werden. Bei der Untergliederung nach den anderen Wohnungsmerkmalen sind diese allerdings enthalten.

Bei den ausgewiesenen Haushaltszahlen sind Haushalte in Diplomatenwohnungen/Wohnungen ausländischer Streitkräfte nur in der "Insgesamt-Zeile" berücksichtigt.

## 4.2 Haushalte nach Größe des privaten Haushalts und Art der Wohnungsnutzung, Fläche der Wohnung und Zahl der Räume

|  | Insgesamt | Größe des privaten Haushalts |            |            |            |            |                     |
|--|-----------|------------------------------|------------|------------|------------|------------|---------------------|
|  |           | 1 Person                     | 2 Personen | 3 Personen | 4 Personen | 5 Personen | 6 und mehr Personen |
|  | Anzahl    | Anzahl                       | Anzahl     | Anzahl     | Anzahl     | Anzahl     | Anzahl              |
| <b>Insgesamt</b>                         |           |                              |            |            |            |            |                     |
| Insgesamt                                | 187       | 55                           | 52         | 33         | 38         | -          | 9                   |
| <b>Art der Wohnungsnutzung</b>           |           |                              |            |            |            |            |                     |
| Von Eigentümer/-in bewohnt               | 148       | 35                           | 39         | 27         | 38         | -          | 9                   |
| Zu Wohnzwecken vermietet (auch mietfrei) | 33        | 17                           | 10         | 6          | -          | -          | -                   |
| <b>Fläche der Wohnung in m²</b>          |           |                              |            |            |            |            |                     |
| Unter 40                                 | -         | -                            | -          | -          | -          | -          | -                   |
| 40 - 59                                  | 11        | 7                            | 4          | -          | -          | -          | -                   |
| 60 - 79                                  | 12        | 3                            | 9          | -          | -          | -          | -                   |
| 80 - 99                                  | 33        | 17                           | 12         | 4          | -          | -          | -                   |
| 100 - 119                                | (20)      | 11                           | -          | 3          | 6          | -          | -                   |
| 120 - 139                                | 50        | 13                           | 18         | 10         | 9          | -          | -                   |
| 140 - 159                                | (25)      | -                            | 3          | 6          | 13         | -          | 3                   |
| 160 - 179                                | 7         | -                            | -          | 3          | 4          | -          | -                   |
| 180 - 199                                | 17        | 4                            | -          | 4          | 3          | -          | 6                   |
| 200 und mehr                             | 12        | -                            | 6          | 3          | 3          | -          | -                   |
| <b>Zahl der Räume</b>                    |           |                              |            |            |            |            |                     |
| 1 Raum                                   | -         | -                            | -          | -          | -          | -          | -                   |
| 2 Räume                                  | 3         | 3                            | -          | -          | -          | -          | -                   |
| 3 Räume                                  | 8         | 4                            | 4          | -          | -          | -          | -                   |
| 4 Räume                                  | 12        | 6                            | 3          | 3          | -          | -          | -                   |
| 5 Räume                                  | (59)      | (27)                         | 18         | (14)       | -          | -          | -                   |
| 6 Räume                                  | (27)      | -                            | 15         | 3          | 6          | -          | 3                   |
| 7 und mehr Räume                         | 78        | 15                           | 12         | 13         | (32)       | -          | 6                   |

Nicht ausgewiesen werden unter „Art der Wohnungsnutzung“ Haushalte in Wohnungen, die als Ferien- und Freizeitwohnungen genutzt werden. Bei der Untergliederung nach den anderen Wohnungsmerkmalen sind diese allerdings enthalten.

Bei den ausgewiesenen Haushaltszahlen sind Haushalte in Diplomatenwohnungen/Wohnungen ausländischer Streitkräfte nur in der "Insgesamt-Zeile" berücksichtigt.

## 4.3 Haushalte nach Seniorenstatus des privaten Haushalts und Art der Wohnungsnutzung, Fläche der Wohnung und Zahl der Räume

|  | Insgesamt | Seniorenstatus eines privaten Haushalts      |  |                                |
|--|-----------|--|--|--------------------------------|
|  |           | Haushalte mit ausschließlich Senioren/-innen | Haushalte mit Senioren/-innen und Jüngeren | Haushalte ohne Senioren/-innen |
|  | Anzahl    | Anzahl                                       | Anzahl                                     | Anzahl                         |
| <b>Insgesamt</b>                         |           |  |  |                                |
| Insgesamt                                | 187       | 39   | (43)                                       | 105                            |
| <b>Art der Wohnungsnutzung</b>           |           |  |  |                                |
| Von Eigentümer/-in bewohnt               | 148       | (23)   | (40)                                       | 85                             |
| Zu Wohnzwecken vermietet (auch mietfrei) | 33        | 10   | 3  | 20                             |
| <b>Fläche der Wohnung in m²</b>          |           |  |  |                                |
| Unter 40                                 | -         | -  | -  | -                              |
| 40 - 59                                  | 11        | 3  | -  | 8                              |
| 60 - 79                                  | 12        | 3  | 6  | 3                              |
| 80 - 99                                  | 33        | 20   | 3  | 10                             |
| 100 - 119                                | (20)      | -  | -  | 20                             |
| 120 - 139                                | 50        | 10   | 6  | (34)                           |
| 140 - 159                                | (25)      | -  | 12   | (13)                           |
| 160 - 179                                | 7         | -  | -  | 7                              |
| 180 - 199                                | 17        | -  | (13)                                       | 4                              |
| 200 und mehr                             | 12        | 3  | 3  | 6                              |
| <b>Zahl der Räume</b>                    |           |  |  |                                |
| 1 Raum                                   | -         | -  | -  | -                              |
| 2 Räume                                  | 3         | 3  | -  | -                              |
| 3 Räume                                  | 8         | -  | -  | 8                              |
| 4 Räume                                  | 12        | 3  | 3  | 6                              |
| 5 Räume                                  | (59)      | 20   | 3  | (36)                           |
| 6 Räume                                  | (27)      | 3  | 9  | (15)                           |
| 7 und mehr Räume                         | 78        | 10   | (28)                                       | 40                             |

Nicht ausgewiesen werden unter „Art der Wohnungsnutzung“ Haushalte in Wohnungen, die als Ferien- und Freizeitwohnungen genutzt werden. Bei der Untergliederung nach den anderen Wohnungsmerkmalen sind diese allerdings enthalten.

Bei den ausgewiesenen Haushaltszahlen sind Haushalte in Diplomatenwohnungen/Wohnungen ausländischer Streitkräfte nur in der "Insgesamt-Zeile" berücksichtigt.

## Definitionen

### Verwendete Symbolik

| Symbol   | Erläuterung  |
|--|--|
| –  | Nichts vorhanden <sup>1)</sup>   |
| 0  | Weniger als die Hälfte von 1 in der letzten besetzten Stelle, jedoch mehr als nichts                                 |
| ( )  | Aussagewert eingeschränkt, da der Zahlenwert durch das Geheimhaltungsverfahren relativ stark verändert wurde         |
| .  | Keine Angabe, da der Zahlenwert geheim zu halten ist oder durch das Geheimhaltungsverfahren zu stark verändert wurde |
| Abweichungen in den Summen durch Runden der Zahlen |  |

| Merkmal   | Definition   |
|---|--|
| Anteil der zu Wohnzwecken vermieteten Wohnungen (auch mietfrei) | Der Anteil der zu Wohnzwecken vermieteten Wohnungen (auch mietfrei) stellt den Anteil der zu Wohnzwecken vermieteten (oder mietfrei überlassenen) Wohnungen an allen bewohnten und leer stehenden Wohnungen dar. Nicht berücksichtigt sind: Ferien- und Freizeitwohnungen, Diplomatenwohnungen/ Wohnungen ausländischer Streitkräfte sowie gewerblich genutzte Wohnungen. Die Berechnung erfolgt für Wohnungen in Wohngebäuden (ohne Wohnheime).   |
| Anteil des selbstgenutzten Wohneigentums                        | Der Anteil des selbstgenutzten Wohneigentums stellt den Anteil der von Eigentümerinnen/ Eigentümern bewohnten Wohnungen an allen bewohnten und leer stehenden Wohnungen dar. Nicht berücksichtigt sind: Ferien- und Freizeitwohnungen, Diplomatenwohnungen/ Wohnungen ausländischer Streitkräfte sowie gewerblich genutzte Wohnungen. Die Berechnung erfolgt für Wohnungen in Wohngebäuden (ohne Wohnheime).   |
| Art der Wohnungsnutzung   | <p>Die Art der Wohnungsnutzung beschreibt, ob und von wem (Mieter/-in oder Eigentümer/-in) die Wohnung zum Stichtag genutzt wird.</p> <p><b>Von Eigentümer/-in bewohnt</b></p> <p>► Wenn mindestens eine/-r der Bewohner/-innen Eigentümer/-in der Wohnung ist.</p> <p><b>Zu Wohnzwecken vermietet (auch mietfrei)</b></p> <p>► Wenn keine/-r der Bewohner/-innen Eigentümer/-in der Wohnung ist, unabhängig davon, ob für die Wohnung Miete gezahlt wird oder diese mietfrei überlassen ist.</p> <p><b>Ferien- und Freizeitwohnung</b></p> <p>► Wohnung, in der Personen lediglich ihre Freizeit verbringen (z. B. am Wochenende, während des Urlaubs, der Ferien usw.). Sie kann von einem privaten Eigentümer/ einer privaten Eigentümerin selbst genutzt oder dauerhaft an eine dritte Person zur Freizeitnutzung vermietet (oder kostenlos überlassen) werden. Ferienwohnungen, die ständig gewerblich-hotelmäßig genutzt werden, gehören nicht dazu.</p> <p><b>Leer stehend</b></p> <p>► Wenn die Wohnung am Stichtag 9. Mai 2011 weder zu Wohnzwecken vermietet (auch mietfrei) ist, noch von dem Eigentümer/ der Eigentümerin selbst genutzt wird und auch keine Ferien- und Freizeitwohnung ist. Wenn die Wohnung wegen Umbau/ Modernisierung – bei Weiterbestehen des Mietverhältnisses – vorübergehend nicht genutzt werden kann, gilt diese Wohnung nicht als leer stehend.</p> <p><b>Diplomaten-/ Streitkräftewohnung</b></p> <p>► Eine Diplomatenwohnung/ Wohnung ausländischer Streitkräfte liegt immer dann vor, wenn mindestens einer der Bewohner oder eine der Bewohnerinnen einer ausländischen diplomatischen Vertretung, den ausländischen Streitkräften o. Ä. angehört, unabhängig davon, ob es sich dabei um Eigentümer/-innen oder Mieter/-innen handelt.</p> |

1) Dies kann ggf. durch das angewendete Geheimhaltungsverfahren bedingt sein.

| Merkmal                 | Definition  |
|-------------------------|---|
| Art des Gebäudes        | <p>Das Merkmal gibt die Art des Gebäudes an. Es wird unter anderem unterschieden zwischen Gebäuden, die überwiegend Wohnraum enthalten und Gebäuden, die überwiegend zu Geschäftszwecken genutzt werden.</p> <p><b>Gebäude mit Wohnraum</b></p> <p>► Für längere Dauer errichtete Bauwerke, die entweder vollständig oder teilweise für die Wohnversorgung von Haushalten bestimmt sind. Hierzu zählen auch administrative oder gewerblich genutzte Gebäude, wenn in ihnen mindestens eine zu Wohnzwecken genutzte Wohnung vorhanden ist. Gebäude mit Wohnraum gliedern sich in Wohngebäude und sonstige Gebäude mit Wohnraum.</p> <p><b>Wohngebäude</b></p> <p>► Gebäude, die mindestens zur Hälfte der Gesamtnutzfläche zu Wohnzwecken genutzt werden. Zu den Wohngebäuden gehören auch die Wohnheime (mit eigener Haushaltsführung der Bewohner/-innen).</p> <p><b>Wohngebäude (ohne Wohnheime)</b></p> <p>► Gebäude, die mindestens zur Hälfte der Gesamtnutzfläche zu Wohnzwecken genutzt werden (hier: ohne Wohnheime).</p> <p><b>Wohnheime (mit eigener Haushaltsführung der Bewohner/-innen)</b></p> <p>► Wohnheime sind Wohngebäude, die primär den Wohnbedürfnissen bestimmter Bevölkerungskreise dienen. Wohnheime besitzen Gemeinschaftsräume. Die Bewohner/-innen von Wohnheimen führen einen eigenen Haushalt.</p> <p><b>Sonstige Gebäude mit Wohnraum</b></p> <p>► Gebäude, in denen weniger als die Hälfte der Gesamtnutzfläche für Wohnzwecke genutzt wird, z. B. weil sich im Gebäude überwiegend Läden oder Büros befinden.</p> <p><b>Bewohnte Unterkünfte</b></p> <p>► Bewohnte Unterkünfte sind behelfsmäßige Bauten. Hierzu zählen z. B. Wohnbaracken, Bauwagen, Wohnwagen (z. B. auf Campingplätzen), Gartenlauben, Schrebergartenhütten, Jagdhütten, Weinberghütten, Almhütten, fest verankerte Wohnschiffe und Wohncontainer, sofern diese dauerhaft bewohnt werden.</p> |
| Auskunftspflichtige     | <p>Im Rahmen der Gebäude- und Wohnungszählung waren alle Eigentümer/-innen, Verwalter/-innen sowie sonstigen Verfügungs- und Nutzungsberechtigten der Gebäude und Wohnungen auskunftspflichtig.</p>   |
| Ausstattung der Wohnung | <p>Das Merkmal bezeichnet die Ausstattung in der Wohnung hinsichtlich Badewanne oder Dusche und WC. Ein WC ist eine Toilette mit Wasserspülung. Mit Badewanne/ Dusche sind eine fest eingebaute Badewanne oder eine fest eingebaute Dusche gemeint; diese verfügen über feste Wasserzu- und -abflussrohre.</p> <p>Es wird unterschieden zwischen:</p> <p><b>Badewanne/ Dusche und WC vorhanden</b><br/> <b>Badewanne/ Dusche und WC nicht vorhanden</b><br/> <b>Badewanne/ Dusche vorhanden, WC nicht vorhanden</b><br/> <b>Badewanne/ Dusche nicht vorhanden, WC vorhanden</b></p>   |
| Baujahr                 | <p>Mit Baujahr ist das Jahr der Bezugsfertigstellung des Gebäudes gemeint. Bei komplett zerstörten und wieder aufgebauten Gebäuden gilt das Jahr des Wiederaufbaus als Baujahr.</p> <p>Es werden folgende Klasseneinteilungen verwendet:</p> <p><b>Jahrzwanzigste</b></p> <ul style="list-style-type: none"> <li>– Vor 1950</li> <li>– 1950 – 1969</li> <li>– 1970 – 1989</li> <li>– 1990 und später</li> </ul> <p><b>Mikrozensusklassen:</b></p> <ul style="list-style-type: none"> <li>– Vor 1919</li> <li>– 1919 – 1948</li> <li>– 1949 – 1978</li> <li>– 1979 – 1986</li> <li>– 1987 – 1990</li> <li>– 1991 – 1995</li> <li>– 1996 – 2000</li> <li>– 2001 – 2004</li> <li>– 2005 – 2008</li> <li>– 2009 und später</li> </ul>   |

| Merkmal   | Definition   |
|---|--|
| Durchschnittliche Anzahl der Wohnungen je Wohngebäude | Die durchschnittliche Anzahl der Wohnungen je Wohngebäude ist das Verhältnis zwischen der Gesamtzahl der Wohnungen und der Gesamtzahl der Wohngebäude (ohne Wohnheime). Die Berechnung erfolgt für Wohnungen in Wohngebäuden (ohne Wohnheime).   |
| Durchschnittliche Wohnungsgröße in m²                 | Die durchschnittliche Wohnungsgröße in m² ist das Verhältnis zwischen der Gesamtfläche in m² und der Gesamtzahl der Wohnungen. Nicht berücksichtigt sind: Diplomatenwohnungen/ Wohnungen ausländischer Streitkräfte sowie gewerblich genutzte Wohnungen. Die Berechnung erfolgt für Wohnungen in Wohngebäuden (ohne Wohnheime).  |
| Eigentümerquote                                       | Die Eigentümerquote stellt den Anteil der von Eigentümerinnen/ Eigentümern bewohnten Wohnungen an allen bewohnten Wohnungen dar. Nicht berücksichtigt sind: Leer stehende Wohnungen, Ferien- und Freizeitwohnungen, Diplomatenwohnungen/ Wohnungen ausländischer Streitkräfte sowie gewerblich genutzte Wohnungen. Die Berechnung erfolgt für Wohnungen in Wohngebäuden (ohne Wohnheime).  |
| Eigentumsform des Gebäudes                            | <p>Das Merkmal bildet ab, wem das Eigentum an dem Gebäude (nicht der einzelnen Wohnung) rechtlich zusteht. Dies können Privatpersonen oder juristische Personen sein.</p> <p><b>Gemeinschaft von Wohnungseigentümern/ -innen</b></p> <p>► Gilt für Gebäude mit Eigentumswohnungen, in denen den Eigentümern/-innen Sondereigentum an einer Wohnung in Verbindung mit dem Miteigentumsanteil am gemeinschaftlichen Eigentum zusteht.</p> <p><b>Privatperson/-en</b></p> <p>► Alle natürlichen Personen. Dies können Einzelpersonen, Paare oder sonstige Gruppen von Personen sein, z. B. Erbengemeinschaften.</p> <p><b>Wohnungsgenossenschaft</b></p> <p>► Alle Wohnungsunternehmen, die die Rechtsform einer Genossenschaft haben.</p> <p><b>Kommune oder Kommunales Wohnungsunternehmen</b></p> <p>► Unternehmen oder Einrichtung, bei denen die Kommune mit mehr als 50 % Nennkapital oder Stimmrecht beteiligt ist.</p> <p><b>Privatwirtschaftliches Wohnungsunternehmen</b></p> <p>► Alle privatrechtlichen Wohnungsunternehmen ohne Genossenschaften.</p> <p><b>Anderes privatwirtschaftliches Unternehmen</b></p> <p>► Alle privatrechtlichen Unternehmen, in deren Eigentum sich Wohnungen befinden, deren primärer Erwerbszweck aber nicht die Wohnungsvermietung ist (z. B. Banken, Versicherungen, Fonds).</p> <p><b>Bund oder Land</b></p> <p>► Unternehmen oder Einrichtung, bei denen der Bund oder das Land mit mehr als 50 % Nennkapital oder Stimmrecht beteiligt ist.</p> <p><b>Organisation ohne Erwerbszweck</b></p> <p>► z. B. Kirche</p> |
| Erhebungseinheiten                                    | Bei der Gebäude- und Wohnungszählung wurden alle Gebäude mit Wohnraum, bewohnte Unterkünfte und Wohnungen erhoben.   |
| Fläche der Wohnung in m²                              | <p>Grundfläche der gesamten Wohnung in m². Zur Wohnung zählen auch außerhalb des eigentlichen Wohnungsabschlusses liegende Räume (z. B. Mansarden) sowie zu Wohnzwecken ausgebauter Keller- und Bodenräume.</p> <p>Zur Ermittlung der Wohnfläche sind anzurechnen:</p> <ul style="list-style-type: none"> <li>– voll: die Grundflächen von Räumen/ Raumteilen mit einer lichten Höhe von mindestens 2 Metern;</li> <li>– zur Hälfte: die Grundflächen von Räumen/ Raumteilen mit einer lichten Höhe von mindestens 1 Meter, aber weniger als 2 Metern; unbeheizbare Wintergärten, Schwimmbäder und ähnliche nach allen Seiten geschlossene Räume;</li> <li>– in der Regel zu einem Viertel, höchstens jedoch zur Hälfte: die Flächen von Balkonen, Loggien, Dachgärten, Terrassen.</li> </ul> <p>Die Fläche wird in 20 m²-Intervallen angegeben.</p>   |



| Merkmal                      | Definition   |
|------------------------------|--|
| Gebäudetyp                   | <p>Das Merkmal gibt die Bauart des Gebäudes an.</p> <p><b>Freistehendes Haus</b></p> <p>► Freistehendes Gebäude, unabhängig davon, ob es sich um ein Ein- oder Mehrfamilienhaus handelt.</p> <p><b>Doppelhaushälfte</b></p> <p>► Gebäude, das mit genau einem anderen Gebäude aneinander gebaut ist, unabhängig davon, ob es sich dabei um Ein- oder Mehrfamilienhäuser handelt.</p> <p><b>Gereihtes Haus</b></p> <p>► Gebäude, das mit mindestens zwei anderen Gebäuden aneinander gebaut ist, unabhängig davon, ob es sich dabei um Ein- oder Mehrfamilienhäuser handelt. Die Gebäude müssen nicht baugleich sein, sie können auch seitlich oder in der Höhe versetzt sein. Reiheneckhäuser zählen auch hierzu.</p> <p><b>Anderer Gebäudetyp</b></p> <p>► Alle Arten von Gebäuden, die nicht freistehendes Haus, Doppel- oder Reihnhaus sind sowie alle Arten von bewohnten Unterkünften.</p>  |
| Größe des privaten Haushalts | <p>Dieses Merkmal gibt die Anzahl der in einem privaten Haushalt lebenden Personen an.</p> <p><b>1 Person</b></p> <p><b>2 Personen</b></p> <p><b>3 Personen</b></p> <p><b>4 Personen</b></p> <p><b>5 Personen</b></p> <p><b>6 und mehr Personen</b></p>  |
| Heizungsart                  | <p>Das Merkmal bezeichnet die überwiegende Heizungsart im Gebäude.</p> <p><b>Fernheizung (Fernwärme)</b></p> <p>► Das Gebäude wird von einem zentralen Fernheizwerk aus mit Wärme versorgt (sog. Fernwärme).</p> <p><b>Etagenheizung</b></p> <p>► Unter einer Etagenheizung versteht man eine zentrale Heizanlage für sämtliche Räume einer abgeschlossenen Wohnung, wobei sich die Heizquelle meist innerhalb dieser Wohnung befindet, z. B. Gastherme.</p> <p><b>Blockheizung</b></p> <p>► Eine Blockheizung liegt vor, wenn ein Häuserblock durch ein zentrales Heizsystem beheizt wird und die Heizquelle sich in bzw. an einem der Gebäude oder in deren unmittelbarer Nähe befindet (sog. Nahwärme).</p> <p><b>Zentralheizung</b></p> <p>► Bei einer Zentralheizung werden sämtliche Wohneinheiten eines Gebäudes von einer zentralen Heizstelle, die sich innerhalb des Gebäudes (in der Regel im Keller) befindet, beheizt.</p> <p><b>Einzel-/ Mehrraumöfen (auch Nachtspeicherheizung)</b></p> <p>► Einzelöfen (z. B. Kohle- oder Nachtspeicheröfen) beheizen jeweils nur einen Raum, in dem sie stehen. In der Regel sind sie fest installiert. Ein Mehrraumofen (z. B. Kachelofen) beheizt gleichzeitig mehrere Räume (auch durch Luftkanäle).</p> <p><b>Keine Heizung im Gebäude oder in den Wohnungen</b></p> |
| Kernfamilie                  | <p>Eine Kernfamilie besteht aus zwei oder mehr Personen, die zu demselben privaten Haushalt gehören und setzt sich zusammen aus der Bezugsperson des privaten Haushalts – das heißt eine nach Alter, Familienstand und Geschlecht festgelegte zentrale Person des privaten Haushalts – und mindestens einer weiteren Person, z. B. der Partnerin/ dem Partner oder einem Kind der Bezugsperson. Dieses Familienkonzept beschränkt die Beziehungen zwischen Vorfahren und Nachfahren auf direkte Beziehungen (ersten Grades), das heißt auf Beziehungen zwischen Eltern und Kindern.</p>  |
| Kind                         | <p>Unter Kind ist ein leiblicher Sohn bzw. ein Stief- oder Adoptivsohn oder eine leibliche Tochter bzw. eine Stief- oder Adoptivtochter (ungeachtet des Alters) zu verstehen, dessen bzw. deren üblicher Aufenthaltsort sich im privaten Haushalt mindestens eines Elternteils befindet und ein Elternteil Bezugsperson und/ oder Partner/-in der Bezugsperson ist.</p>  |
| Leerstandsquote (Wohnungen)  | <p>Die Leerstandsquote (Wohnungen) stellt den Anteil der leer stehenden Wohnungen an allen bewohnten und leer stehenden Wohnungen dar. Nicht berücksichtigt sind: Ferien- und Freizeitwohnungen, Diplomatenwohnungen/ Wohnungen ausländischer Streitkräfte sowie gewerblich genutzte Wohnungen. Die Berechnung erfolgt für Wohnungen in Wohngebäuden (ohne Wohnheime).</p>   |

| Merkmal                                 | Definition   |
|---|--|
| Paar                                    | Der Begriff Paar umfasst Paare in einer Ehe, Paare in einer eingetragenen Lebenspartnerschaft und Paare in einer nichtehelichen Lebensgemeinschaft, die jeweils in einem privaten Haushalt zusammenleben. Ein Ehepaar ist ein gemäß gesetzlichem Familienstand zum Stichtag verheiratetes verschiedengeschlechtliches Paar in einem privaten Haushalt. Eine eingetragene Lebenspartnerschaft ist ein gemäß gesetzlichem Familienstand zum Stichtag rechtlich anerkanntes gleichgeschlechtliches Paar in einem privaten Haushalt. Eine nichteheliche Lebensgemeinschaft ist ein gemischtgeschlechtliches Paar in einem privaten Haushalt, das gemäß gesetzlichem Familienstand zum Stichtag nicht miteinander verheiratet war.  |
| Privater Haushalt                       | Ein privater Haushalt besteht aus mindestens einer Person. Zugrunde gelegt wird das „Konzept des gemeinsamen Wohnens“. Alle Personen, die unabhängig von ihrem Wohnstatus (Haupt-/Nebenwohnsitz) gemeinsam in einer Wohnung leben, gelten als Mitglieder desselben privaten Haushalts, sodass es einen privaten Haushalt pro belegter Wohnung gibt. Personen in Gemeinschafts- und Anstaltsunterkünften sind hier nicht enthalten, sondern nur Personen, die eine eigene Haushaltsführung aufweisen. Eine Person des privaten Haushalts wird als Bezugsperson – das heißt eine nach Alter, Familienstand und Geschlecht festgelegte zentrale Person des privaten Haushalts – bestimmt. Ausgehend von dieser Person werden der Haushaltstyp und die Stellung der weiteren Personen im privaten Haushalt bestimmt.   |
| Regionalschlüssel                       | <p>Der Regionalschlüssel kennzeichnet die hierarchische Struktur aller Verwaltungsebenen. Er wird einheitlich von den Statistischen Ämtern des Bundes und der Länder vergeben.</p> <p>Der Regionalschlüssel gliedert sich wie folgt:</p> <ul style="list-style-type: none"> <li>1. – 2. Stelle = Kennzahl des Bundeslandes</li> <li>3. Stelle = Kennzahl des Regierungsbezirks</li> <li>4. – 5. Stelle = Kennzahl des Kreises bzw. der kreisfreien Stadt</li> <li>6. – 9. Stelle = Verbandsschlüssel (in Brandenburg: Ämterschlüssel)</li> <li>10. – 12. Stelle = Gemeindekennzahl</li> </ul> <p>Der vierstellige Verbandsschlüssel weist durch die führende Ziffer auf die Art der Gemeinde hin:</p> <ul style="list-style-type: none"> <li>0 = verbandsfreie Gemeinde (in Brandenburg: amtsfreie Gemeinde),</li> <li>5 = verbandsangehörige Gemeinde (in Brandenburg: amtsangehörige Gemeinde),</li> <li>9 = gemeindefreies Gebiet.</li> </ul> <p>Die gemeindefreien Gebiete sind für den Zensus 2011 nicht relevant.</p> <p>Die Verwaltungsebene Regierungsbezirk ist nur für folgende Bundesländer verfügbar: Baden-Württemberg, Bayern, Hessen, Niedersachsen (hier: Statistische Region), Nordrhein-Westfalen und Sachsen.</p> <p>Die Verwaltungsebene Gemeindeverband ist nur für folgende Bundesländer verfügbar: Brandenburg (hier: Ämter), Mecklenburg-Vorpommern, Niedersachsen (hier: Samtgemeinde), Rheinland-Pfalz, Sachsen, Sachsen-Anhalt, Schleswig-Holstein und Thüringen.</p> |
| Seniorenstatus eines privaten Haushalts | <p>Dargelegt wird die Haushaltstruktur aller privaten Haushalte, wobei dies hier in Abhängigkeit vom Alter der in einem privaten Haushalt wohnhaften Personen erfolgt. Als Senioren/-innen gelten diejenigen Personen, welche zum Zensusstichtag 9. Mai 2011 das 65. Lebensjahr vollendet haben.</p> <p><b>Haushalte mit ausschließlich Senioren/-innen</b></p> <p><b>Haushalte mit Senioren/-innen und Jüngeren</b></p> <p><b>Haushalte ohne Senioren/-innen</b></p>  |
| Stichtagsbezogenheit der Merkmale       | Stichtag der Gebäude- und Wohnungszählung war der 9. Mai 2011. Alle Angaben beziehen sich auf diesen Zeitpunkt.  |

| Merkmal                                       | Definition   |
|---|--|
| Typ des privaten Haushalts<br>(nach Familien) | <p>Dieses Merkmal beschreibt, in welcher Konstellation die Personen eines privaten Haushalts gemeinschaftlich leben, mit Fokus auf die Existenz von Kindern im privaten Haushalt.</p> <p><b>Einpersonenhaushalte (Singlehaushalte)</b></p> <p>► Ein Einpersonenhaushalt bezeichnet einen privaten Haushalt mit einer allein lebenden Person.</p> <p><b>Paare ohne Kind(er)</b></p> <p><b>Paare mit Kind(ern)</b></p> <p><b>Alleinerziehende Elternteile</b></p> <p>► Eine alleinerziehende Mutter oder ein alleinerziehender Vater ist ein Elternteil ohne Partner/-in mit mindestens einem Kind innerhalb eines privaten Haushalts.</p> <p><b>Mehrpersonenhaushalte ohne Kernfamilie</b></p> <p>► Unter Mehrpersonenhaushalten ohne Kernfamilie werden alle anderen privaten Mehrpersonenhaushalte zusammengefasst, die durch die zuvor genannten Kategorien nicht abgedeckt sind, wie etwa nicht eingetragene Lebenspartnerschaften gleichgeschlechtlicher Paare, Wohngemeinschaften, Großeltern-Enkel-Haushalte ohne Elternteile etc.</p> |
| Wohnung                                       | <p>Unter einer Wohnung sind nach außen abgeschlossene, zu Wohnzwecken bestimmte, in der Regel zusammenliegende Räume zu verstehen, die die Führung eines eigenen Haushalts ermöglichen und nicht vollständig für gewerbliche Zwecke genutzt werden.</p> <p>Eine Wohnung muss nicht notwendigerweise eine Küche oder Kochnische enthalten.</p> <p>Wohnungen haben einen eigenen Eingang unmittelbar vom Freien, von einem Treppenhaus oder einem Vorraum. Zur Wohnung können aber auch außerhalb des eigentlichen Wohnungsabschlusses liegende, zu Wohnzwecken ausgebaute Keller- oder Bodenräume (z. B. Mansarden) gehören.</p>  |
| Zahl der Räume                                | <p>Die Zahl der Räume umfasst alle Wohn-, Ess- und Schlafzimmer und andere separate Räume (z. B. bewohnbare Keller- und Bodenräume) von mindestens 6 m<sup>2</sup> Größe sowie abgeschlossene Küchen, unabhängig von deren Größe. Bad, Toilette, Flur und Wirtschaftsräume werden grundsätzlich nicht mitgezählt. Ein Wohnzimmer mit einer Essecke, Schlafnische oder Kochnische ist als ein Raum zu zählen. Dementsprechend bestehen Wohnungen, in denen es keine bauliche Trennung der einzelnen Wohnbereiche gibt (z. B. sogenannte „Loftwohnungen“), aus nur einem Raum.</p> <p><b>1 Raum</b></p> <p><b>2 Räume</b></p> <p><b>3 Räume</b></p> <p><b>4 Räume</b></p> <p><b>5 Räume</b></p> <p><b>6 Räume</b></p> <p><b>7 und mehr Räume</b></p>   |

## **Herausgeber**

Statistisches Landesamt Rheinland-Pfalz  
Mainzer Straße 14-16  
56130 Bad Ems

## **Auskunftsdienst**

E-Mail: [info@statistik.rlp.de](mailto:info@statistik.rlp.de)  
Telefon: 02603 71-4444  
Telefax: 02603 71-19 4444

## **Copyright**

© Statistisches Landesamt Rheinland-Pfalz  
Bad Ems 2014

Vervielfältigung und Verbreitung mit Quellenangabe gestattet.





Rheinland-Pfalz

STATISTISCHES LANDESAMT



# zensus 2011

## **Gebäude und Wohnungen sowie Wohnverhältnisse der Haushalte**

Verbandsgemeinde  
Kelberg

am 9. Mai 2011

Ergebnisse des Zensus 2011



## Inhaltsverzeichnis

|   |    |
|---|----|
| Einführung .....  | 4  |
| Rechtliche Grundlagen .....   | 4  |
| Methode .....   | 4  |
| Systematik von Gebäuden und Wohnungen .....   | 5  |
| Tabellen  |    |
| 1.1 Gebäude mit Wohnraum und Wohnungen in Gebäuden mit Wohnraum<br>nach Baujahr, Gebäudetyp, Zahl der Wohnungen, Eigentumsform und Heizungsart .....        | 6  |
| 1.2 Gebäude mit Wohnraum nach Baujahr und Gebäudeart, Gebäudetyp,<br>Zahl der Wohnungen, Eigentumsform und Heizungsart .....                                | 8  |
| 1.3.1 Gebäude mit Wohnraum nach regionaler Einheit und Baujahr, Gebäudeart,<br>Gebäudetyp, Zahl der Wohnungen, Eigentumsform und Heizungsart .....          | 10 |
| 1.3.2 Gebäude mit Wohnraum nach regionaler Einheit und Baujahr, Gebäudeart,<br>Gebäudetyp, Zahl der Wohnungen, Eigentumsform und Heizungsart – in % – ..... | 12 |
| 2.1 Wohnungen in Gebäuden mit Wohnraum nach Art der Nutzung,<br>Fläche der Wohnung, Zahl der Räume und Ausstattung .....                                    | 14 |
| 2.2.1 Wohnungen in Gebäuden mit Wohnraum nach regionaler Einheit und<br>Art der Nutzung, Fläche der Wohnung, Zahl der Räume und Ausstattung .....           | 15 |
| 2.2.2 Wohnungen in Gebäuden mit Wohnraum nach regionaler Einheit und<br>Art der Nutzung, Fläche der Wohnung, Zahl der Räume und Ausstattung – in % – .....  | 16 |
| 3.1 Gebäude- und Wohnungskennzahlen im regionalen Vergleich .....   | 17 |
| 3.2 Weitere Wohnungskennzahlen im regionalen Vergleich .....  | 18 |
| 4.1 Haushalte nach Typ des privaten Haushalts (nach Familien) und Art der Wohnungs-<br>nutzung, Fläche der Wohnung und Zahl der Räume .....                 | 19 |
| 4.2 Haushalte nach Größe des privaten Haushalts und Art der Wohnungsnutzung,<br>Fläche der Wohnung und Zahl der Räume .....                                 | 20 |
| 4.3 Haushalte nach Seniorenstatus des privaten Haushalts und Art der Wohnungsnutzung,<br>Fläche der Wohnung und Zahl der Räume .....                        | 21 |
| Definitionen .....  | 22 |

## Einführung

Der Zensus 2011 ist eine Bevölkerungs-, Gebäude- und Wohnungszählung. Dabei werden – soweit möglich – bereits vorhandene Daten aus Verwaltungsregistern für statistische Zwecke genutzt. Eine Haushaltebefragung auf Stichprobenbasis, eine Vollerhebung aller an Anschriften mit Sonderbereichen lebenden Personen (Wohnheime und Gemeinschaftsunterkünfte) sowie eine postalische Befragung zu Gebäude- und Wohnungsdaten bei den Eigentümerinnen und Eigentümern oder Verwalterinnen und Verwaltern ergänzen und korrigieren die Informationen aus den Registern. Eine traditionelle Volkszählung inklusive einer Gebäude- und Wohnungszählung wurde in den alten Bundesländern letztmalig 1987, in der DDR letztmalig 1981 durchgeführt. Eine Gebäude- und Wohnungszählung fand nach der Wiedervereinigung nur in den neuen Bundesländern im Jahr 1995 statt.

Ziel des Zensus 2011 war zum einen die Ermittlung der amtlichen Einwohnerzahlen zum Stichtag 9. Mai 2011. Zum anderen wurden wichtige Strukturinformationen erhoben, welche eine umfassende Datengrundlage bieten, wie die Menschen in Deutschland leben, wohnen und arbeiten.

Die vorliegende Publikation präsentiert Ergebnisse des Zensus 2011 zu den Themen Gebäude, Wohnungen und Wohnverhältnisse von Haushalten nach Abschluss der Datenaufbereitung.

## Rechtliche Grundlagen

Die rechtlichen Grundlagen des Zensus 2011 bilden

- die Verordnung Europäische Gemeinschaft (EG) Nummer 763/2008 des Europäischen Parlaments und des Rates vom 9. Juli 2008 über Volks- und Wohnungszählungen,
- das Zensusvorbereitungsgesetz (ZensVorbG 2011),
- das Zensusgesetz 2011 (ZensG 2011),
- die Stichprobenverordnung Zensusgesetz 2011 (StichprobenV),
- sowie die jeweiligen landesrechtlichen Regelungen zur Ausführung des ZensG 2011.

Nach § 1 Abs. 1 ZensG 2011 führten die Statistischen Ämter des Bundes und der Länder eine Bevölkerungs-, Gebäude- und Wohnungszählung (Zensus) mit Stand zum 9. Mai 2011 (Berichtszeitpunkt) als Bundesstatistik durch.

Gemäß § 1 Abs. 3 ZensG 2011 dient der Zensus unter anderem der Gewinnung von Grunddaten für das Gesamtsystem der amtlichen Statistik sowie von Strukturdaten über die Bevölkerung als Datengrundlage für vielfältige politische Entscheidungen.

Die nachstehend veröffentlichten Ergebnisse wurden auf Basis folgender Erhebungen und statistischer Verfahren ermittelt:

- Daten aus der Gebäude- und Wohnungszählung (§ 6 ZensG 2011),
- Daten aus der Zusammenführung der Datensätze und Haushaltegenerierung (§ 9 Abs. 3 ZensG 2011).

## Methode

Da es in Deutschland zu Gebäude- und Wohnungsdaten keine flächendeckenden Register gibt, wurden die Angaben zu Gebäuden und Wohnungen durch eine postalische Befragung der Eigentümerinnen und Eigentümer oder Verwalterinnen und Verwalter von Gebäuden und Wohnungen sowie bewohnten Unterkünften gewonnen. Die zum Stichtag 9. Mai 2011 als Vollerhebung durchgeführte Gebäude- und Wohnungszählung liefert Informationen zu Gebäuden mit Wohnraum sowie zu den darin befindlichen Wohnungen. Zu rein gewerblich genutzten Objekten werden keine Informationen angeboten.



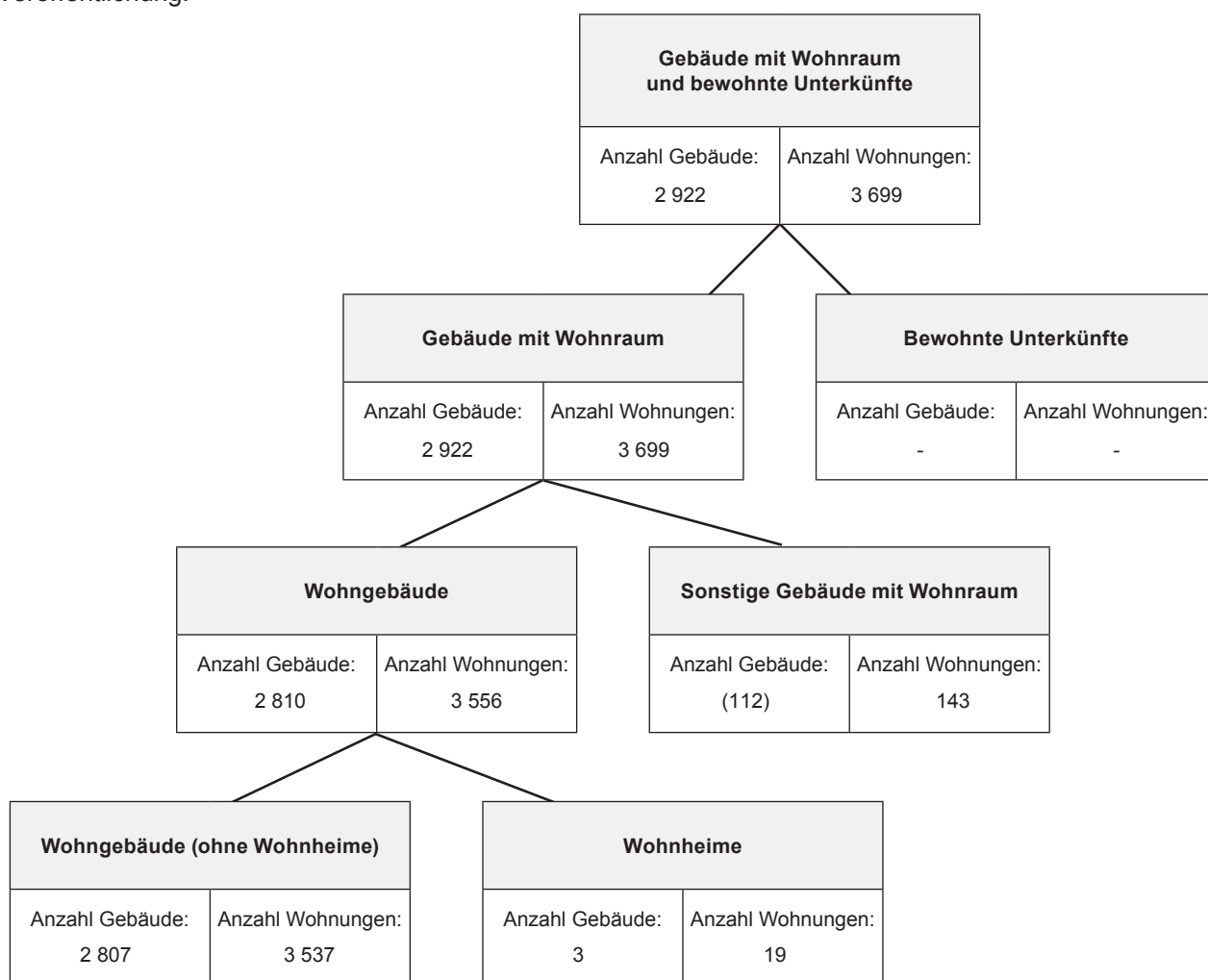
Durch das statistische Verfahren der Haushaltegenerierung stehen nicht nur die gesammelten Informationen zu Bevölkerung, Gebäuden und Wohnungen zur Verfügung, sondern zusätzlich auch Angaben zu Haushalts- und Familienstrukturen. Dabei wurden anschriftenweise Personen zu Haushalten zusammengefasst und den in der Gebäude- und Wohnungszählung erfassten Wohnungen zugeordnet. Die Haushaltegenerierung bildet daher die Wohnhaushalte an einer Anschrift ab. Die Zahl der Haushalte kann von der Zahl der bewohnten Wohnungen abweichen, da ein Haushalt beispielsweise bei Umzügen vorübergehend mehrere Wohnungen nutzen kann.

Bei allen Veröffentlichungen der amtlichen Statistik in Deutschland sind die Einzelangaben der Befragten grundsätzlich geheim zu halten (§ 16 Bundesstatistikgesetz). Bei allen Ergebnisbestandteilen aus Registerauszählungen oder Vollerhebungen des Zensus 2011 erfolgt die Geheimhaltung durch das maschinelle, datenverändernde Verfahren SAFE (Verfahren zur sicheren Anonymisierung für Einzeldaten). Dieses Verfahren stellt sicher, dass bereits vor Erstellung einer Ergebnistabelle kein Datensatz vorhanden ist, welcher Rückschlüsse auf Einzelfälle zulässt.

Weiterführende methodische Informationen zum Zensusmodell und zur Geheimhaltung stehen unter [www.zensus2011.de](http://www.zensus2011.de) zur Verfügung.

## Systematik von Gebäuden und Wohnungen

Im Rahmen des Zensus 2011 werden die Gebäude und Wohnungen nach der Art des Gebäudes in hierarchischen Strukturen abgebildet. Nachstehende Abbildung zeigt die Ergebnisse für die regionale Einheit dieser Veröffentlichung.



Die Ergebnisse zur Gebäude- und Wohnungszählung betrachten ausschließlich Gebäude mit Wohnraum. Bewohnte Unterkünfte bleiben daher für die Ergebnistabellen unberücksichtigt.

### 1.1 Gebäude mit Wohnraum und Wohnungen in Gebäuden mit Wohnraum nach Baujahr, Gebäudetyp, Zahl der Wohnungen, Eigentumsform und Heizungsart

|  | Gebäude mit Wohnraum |           | darunter    |           |
|--|----------------------|-----------|-------------|-----------|
|  | Gebäude              | Wohnungen | Wohngebäude |           |
|  |                      |           | Gebäude     | Wohnungen |
|  | Anzahl               | Anzahl    | Anzahl      | Anzahl    |
| <b>Insgesamt</b>                             |                      |           |             |           |
| Insgesamt                                    | 2 922                | 3 699     | 2 810       | 3 556     |
| <b>Baujahr</b>                               |                      |           |             |           |
| Vor 1919                                     | 353                  | 379       | 338         | 364       |
| 1919 - 1948                                  | 370                  | 443       | 352         | 418       |
| 1949 - 1978                                  | 1 177                | 1 508     | 1 121       | 1 434     |
| 1979 - 1986                                  | 323                  | 440       | 317         | 434       |
| 1987 - 1990                                  | (106)                | (140)     | (102)       | (136)     |
| 1991 - 1995                                  | (165)                | (231)     | (162)       | (222)     |
| 1996 - 2000                                  | 203                  | 308       | 197         | 302       |
| 2001 - 2004                                  | 98                   | 120       | 94          | 116       |
| 2005 - 2008                                  | 95                   | (98)      | 95          | (98)      |
| 2009 und später                              | 32                   | 32        | 32          | 32        |
| <b>Gebäudetyp nach Zahl der Wohnungen</b>    |                      |           |             |           |
| Freistehendes Haus Insgesamt                 | 2 581                | 3 233     | 2 527       | 3 154     |
| mit 1 Wohnung                                | 2 088                | 2 088     | 2 055       | 2 055     |
| mit 2 Wohnungen                              | 369                  | 720       | 354         | 695       |
| mit 3 und mehr Wohnungen                     | 124                  | 425       | 118         | 404       |
| Doppelhaushälfte Insgesamt                   | (109)                | (171)     | (106)       | 168       |
| mit 1 Wohnung                                | (76)                 | (76)      | (76)        | (76)      |
| mit 2 Wohnungen                              | 15                   | 42        | 15          | 42        |
| mit 3 und mehr Wohnungen                     | (18)                 | 53        | 15          | 50        |
| Gereihtes Haus Insgesamt                     | 95                   | 139       | 88          | 132       |
| mit 1 Wohnung                                | 66                   | 66        | 62          | 62        |
| mit 2 Wohnungen                              | 23                   | 33        | 20          | 30        |
| mit 3 und mehr Wohnungen                     | 6                    | (40)      | 6           | (40)      |
| Anderer Gebäudetyp Insgesamt                 | (137)                | (156)     | 89          | (102)     |
| mit 1 Wohnung                                | 97                   | 97        | 74          | 74        |
| mit 2 Wohnungen                              | (33)                 | 39        | 15          | 21        |
| mit 3 und mehr Wohnungen                     | 7                    | (20)      | -           | 7         |
| <b>Zahl der Wohnungen im Gebäude</b>         |                      |           |             |           |
| 1 Wohnung                                    | 2 327                | 2 327     | 2 267       | 2 267     |
| 2 Wohnungen                                  | 440                  | 834       | 404         | 788       |
| 3 - 6 Wohnungen                              | 146                  | 451       | 133         | 423       |
| 7 - 12 Wohnungen                             | 9                    | (71)      | 6           | (62)      |
| 13 und mehr Wohnungen                        | -                    | 16        | -           | 16        |
| <b>Eigentumsform des Gebäudes</b>            |                      |           |             |           |
| Gemeinschaft von Wohnungseigentümern/-innen  | 116                  | 292       | (107)       | 274       |
| Privatperson/-en                             | 2 787                | 3 388     | 2 687       | 3 266     |
| Wohnungsgenossenschaft                       | -                    | -         | -           | -         |
| Kommune oder kommunales Wohnungsunternehmen  | 7                    | 7         | 4           | 4         |
| Privatwirtschaftliches Wohnungsunternehmen   | 6                    | 6         | 6           | 6         |
| Anderes privatwirtschaftliches Unternehmen   | -                    | -         | -           | -         |
| Bund oder Land                               | -                    | -         | -           | -         |
| Organisation ohne Erwerbszweck (z.B. Kirche) | 6                    | 6         | 6           | 6         |

Noch: 1.1 Gebäude mit Wohnraum und Wohnungen in Gebäuden mit Wohnraum nach Baujahr, Gebäudetyp, Zahl der Wohnungen, Eigentumsform und Heizungsart

|  | Gebäude mit Wohnraum |           | darunter    |           |
|--|----------------------|-----------|-------------|-----------|
|  |                      |           | Wohngebäude |           |
|  | Gebäude              | Wohnungen | Gebäude     | Wohnungen |
|  | Anzahl               | Anzahl    | Anzahl      | Anzahl    |
| <b>Heizungsart</b>                               |                      |           |             |           |
| Fernheizung (Fernwärme)                          | 28                   | (53)      | 28          | (53)      |
| Etagenheizung                                    | 40                   | 74        | 37          | 68        |
| Blockheizung                                     | 4                    | 8         | 4           | 8         |
| Zentralheizung                                   | 2 412                | 3 061     | 2 320       | 2 941     |
| Einzel-/Mehrraumöfen (auch Nachtspeicherheizung) | 368                  | 418       | 355         | 405       |
| Keine Heizung im Gebäude oder in den Wohnungen   | 70                   | 85        | 66          | 81        |

Bei den ausgewiesenen Wohnungszahlen sind gewerblich genutzte Wohnungen nicht, Diplomatenwohnungen/Wohnungen ausländischer Streitkräfte nur in der „Insgesamt-Zeile“ berücksichtigt.

Die ausgewiesenen Zahlen zu „Gebäudetyp nach Zahl der Wohnungen“ und „Zahl der Wohnungen im Gebäude“ können Abweichungen zwischen der Anzahl der Gebäude und der entsprechenden Zahl der Wohnungen in diesen Gebäuden aufweisen. Dies ist auf das beim Zensus 2011 eingesetzte Geheimhaltungsverfahren zurückzuführen sowie auf die in den Wohnungsauswertungen nicht berücksichtigten Diplomatenwohnungen/Wohnungen ausländischer Streitkräfte bzw. gewerblich genutzten Wohnungen.

## 1.2 Gebäude mit Wohnraum nach Baujahr und Gebäudeart, Gebäudetyp, Zahl der Wohnungen, Eigentumsform und Heizungsart

|  | Insgesamt | Baujahr (Jahrzwanzigste) |             |             |                 |
|--|-----------|--------------------------|-------------|-------------|-----------------|
|  |           | Vor 1950                 | 1950 - 1969 | 1970 - 1989 | 1990 und später |
|  | Anzahl    | Anzahl                   | Anzahl      | Anzahl      | Anzahl          |
| <b>Insgesamt</b>                             |           |                          |             |             |                 |
| Insgesamt                                    | 2 922     | 740                      | 681         | 865         | 636             |
| <b>Art des Gebäudes</b>                      |           |                          |             |             |                 |
| Gebäude mit Wohnraum                         | 2 922     | 740                      | 681         | 865         | 636             |
| Wohngebäude                                  | 2 810     | 703                      | 641         | 847         | 619             |
| Wohngebäude (ohne Wohnheime)                 | 2 807     | 703                      | 641         | 847         | 616             |
| Wohnheime                                    | 3         | -                        | -           | -           | 3               |
| Sonstige Gebäude mit Wohnraum                | (112)     | 37                       | (40)        | 18          | (17)            |
| <b>Gebäudetyp nach Zahl der Wohnungen</b>    |           |                          |             |             |                 |
| Freistehendes Haus Insgesamt                 | 2 581     | 598                      | 583         | 811         | 589             |
| mit 1 Wohnung                                | 2 088     | 528                      | 492         | 605         | 463             |
| mit 2 Wohnungen                              | 369       | 60                       | (68)        | (150)       | (91)            |
| mit 3 und mehr Wohnungen                     | 124       | 10                       | 23          | 56          | (35)            |
| Doppelhaushälfte Insgesamt                   | (109)     | 39                       | 37          | (23)        | 10              |
| mit 1 Wohnung                                | (76)      | 36                       | 24          | (13)        | 3               |
| mit 2 Wohnungen                              | 15        | -                        | 7           | 4           | 4               |
| mit 3 und mehr Wohnungen                     | (18)      | 3                        | 6           | 6           | 3               |
| Gereihtes Haus Insgesamt                     | 95        | 34                       | 23          | 10          | (28)            |
| mit 1 Wohnung                                | 66        | 27                       | 13          | 4           | 22              |
| mit 2 Wohnungen                              | 23        | 7                        | 10          | 6           | -               |
| mit 3 und mehr Wohnungen                     | 6         | -                        | -           | -           | 6               |
| Anderer Gebäudetyp Insgesamt                 | (137)     | (69)                     | 38          | 21          | 9               |
| mit 1 Wohnung                                | 97        | 51                       | 22          | 18          | 6               |
| mit 2 Wohnungen                              | (33)      | (18)                     | (12)        | 3           | -               |
| mit 3 und mehr Wohnungen                     | 7         | -                        | 4           | -           | 3               |
| <b>Zahl der Wohnungen im Gebäude</b>         |           |                          |             |             |                 |
| 1 Wohnung                                    | 2 327     | 642                      | 551         | 640         | 494             |
| 2 Wohnungen                                  | 440       | (85)                     | 97          | (163)       | (95)            |
| 3 - 6 Wohnungen                              | 146       | 13                       | (33)        | 62          | (38)            |
| 7 - 12 Wohnungen                             | 9         | -                        | -           | -           | 9               |
| 13 und mehr Wohnungen                        | -         | -                        | -           | -           | -               |
| <b>Eigentumsform des Gebäudes</b>            |           |                          |             |             |                 |
| Gemeinschaft von Wohnungseigentümern/-innen  | 116       | 16                       | 40          | 42          | (18)            |
| Privatperson/-en                             | 2 787     | 714                      | 638         | 820         | 615             |
| Wohnungsgenossenschaft                       | -         | -                        | -           | -           | -               |
| Kommune oder kommunales Wohnungsunternehmen  | 7         | 4                        | -           | 3           | -               |
| Privatwirtschaftliches Wohnungsunternehmen   | 6         | 3                        | 3           | -           | -               |
| Anderes privatwirtschaftliches Unternehmen   | -         | -                        | -           | -           | -               |
| Bund oder Land                               | -         | -                        | -           | -           | -               |
| Organisation ohne Erwerbszweck (z.B. Kirche) | 6         | 3                        | -           | -           | 3               |

Noch: 1.2 Gebäude mit Wohnraum nach Baujahr und Gebäudeart, Gebäudetyp, Zahl der Wohnungen, Eigentumsform und Heizungsart

|  | Insgesamt | Baujahr (Jahrzwanzigste) |             |             |                 |
|--|-----------|--------------------------|-------------|-------------|-----------------|
|  |           | Vor 1950                 | 1950 - 1969 | 1970 - 1989 | 1990 und später |
|  | Anzahl    | Anzahl                   | Anzahl      | Anzahl      | Anzahl          |
| <b>Heizungsart</b>                               |           |                          |             |             |                 |
| Fernheizung (Fernwärme)                          | 28        | 7                        | 7           | 8           | 6               |
| Etagenheizung                                    | 40        | 3                        | 12          | 6           | 19              |
| Blockheizung                                     | 4         | -                        | 4           | -           | -               |
| Zentralheizung                                   | 2 412     | 527                      | 546         | 740         | 599             |
| Einzel-/Mehrraumöfen (auch Nachtspeicherheizung) | 368       | 161                      | 87          | (108)       | 12              |
| Keine Heizung im Gebäude oder in den Wohnungen   | 70        | 42                       | (25)        | 3           | -               |

## 1.3.1 Gebäude mit Wohnraum nach regionaler Einheit und Baujahr, Gebäudeart, Gebäudetyp, Zahl der Wohnungen, Eigentumsform und Heizungsart

|   | Gebäude                  |                       |                 |             |
|---|--------------------------|-----------------------|-----------------|-------------|
|   | Verbandsgemeinde Kelberg | Landkreis Vulkaneifel | Rheinland-Pfalz | Deutschland |
|   | Anzahl                   | Anzahl                | Anzahl          | Anzahl      |
| <b>Insgesamt</b>                          |                          |                       |                 |             |
| Insgesamt                                 | 2 922                    | 23 720                | 1 183 475       | 18 922 618  |
| <b>Baujahr</b>                            |                          |                       |                 |             |
| Vor 1919                                  | 353                      | 3 744                 | 181 833         | 2 655 042   |
| 1919 - 1948                               | 370                      | 2 215                 | 123 453         | 2 307 543   |
| 1949 - 1978                               | 1 177                    | 9 290                 | 462 714         | 7 188 157   |
| 1979 - 1986                               | 323                      | 2 600                 | 120 331         | 1 828 250   |
| 1987 - 1990                               | (106)                    | 817                   | 47 821          | 736 588     |
| 1991 - 1995                               | (165)                    | 1 365                 | 69 320          | 1 153 484   |
| 1996 - 2000                               | 203                      | 1 782                 | 79 166          | 1 434 704   |
| 2001 - 2004                               | 98                       | 982                   | 47 349          | 790 074     |
| 2005 - 2008                               | 95                       | 669                   | 36 981          | 594 658     |
| 2009 und später                           | 32                       | 256                   | 14 507          | 234 118     |
| <b>Art des Gebäudes</b>                   |                          |                       |                 |             |
| Gebäude mit Wohnraum                      | 2 922                    | 23 720                | 1 183 475       | 18 922 618  |
| Wohngebäude                               | 2 810                    | 22 800                | 1 140 000       | 18 259 360  |
| Wohngebäude (ohne Wohnheime)              | 2 807                    | 22 794                | 1 139 024       | 18 239 634  |
| Wohnheime                                 | 3                        | 6                     | 976             | 19 726      |
| Sonstige Gebäude mit Wohnraum             | (112)                    | 920                   | 43 475          | 663 258     |
| <b>Gebäudetyp nach Zahl der Wohnungen</b> |                          |                       |                 |             |
| Freistehendes Haus Insgesamt              | 2 581                    | 18 981                | 813 645         | 11 670 098  |
| mit 1 Wohnung                             | 2 088                    | 14 970                | 597 607         | 7 865 099   |
| mit 2 Wohnungen                           | 369                      | 2 930                 | 143 967         | 2 363 400   |
| mit 3 und mehr Wohnungen                  | 124                      | 1 081                 | 72 071          | 1 441 599   |
| Doppelhaushälfte Insgesamt                | (109)                    | 1 714                 | 131 807         | 2 767 712   |
| mit 1 Wohnung                             | (76)                     | 1 270                 | 93 446          | 1 961 269   |
| mit 2 Wohnungen                           | 15                       | 301                   | 21 364          | 424 662     |
| mit 3 und mehr Wohnungen                  | (18)                     | 143                   | 16 997          | 381 781     |
| Gereihtes Haus Insgesamt                  | 95                       | 1 896                 | 187 370         | 3 714 711   |
| mit 1 Wohnung                             | 66                       | 1 400                 | 119 829         | 2 093 366   |
| mit 2 Wohnungen                           | 23                       | 270                   | 22 255          | 311 332     |
| mit 3 und mehr Wohnungen                  | 6                        | 226                   | 45 286          | 1 310 013   |
| Anderer Gebäudetyp Insgesamt              | (137)                    | 1 129                 | 50 653          | 770 097     |
| mit 1 Wohnung                             | 97                       | 857                   | 33 076          | 419 909     |
| mit 2 Wohnungen                           | (33)                     | (175)                 | 7 730           | 130 258     |
| mit 3 und mehr Wohnungen                  | 7                        | 97                    | 9 847           | 219 930     |
| <b>Zahl der Wohnungen im Gebäude</b>      |                          |                       |                 |             |
| 1 Wohnung                                 | 2 327                    | 18 497                | 843 958         | 12 339 643  |
| 2 Wohnungen                               | 440                      | 3 676                 | 195 316         | 3 229 652   |
| 3 - 6 Wohnungen                           | 146                      | 1 418                 | 114 928         | 2 251 854   |
| 7 - 12 Wohnungen                          | 9                        | 97                    | 23 254          | 882 631     |
| 13 und mehr Wohnungen                     | -                        | (32)                  | 6 019           | 218 838     |

Noch: 1.3.1 Gebäude mit Wohnraum nach regionaler Einheit und Baujahr, Gebäudeart, Gebäudetyp, Zahl der Wohnungen, Eigentumsform und Heizungsart

|  | Gebäude                  |                       |                 |             |
|--|--------------------------|-----------------------|-----------------|-------------|
|  | Verbandsgemeinde Kelberg | Landkreis Vulkaneifel | Rheinland-Pfalz | Deutschland |
|  | Anzahl                   | Anzahl                | Anzahl          | Anzahl      |
| <b>Eigentumsform des Gebäudes</b>                |                          |                       |                 |             |
| Gemeinschaft von Wohnungseigentümern/-innen      | 116                      | 1 132                 | 88 519          | 1 767 017   |
| Privatperson/-en                                 | 2 787                    | 22 381                | 1 060 228       | 15 968 275  |
| Wohnungsgenossenschaft                           | -                        | -                     | 3 425           | 288 767     |
| Kommune oder kommunales Wohnungsunternehmen      | 7                        | 48                    | 12 683          | 332 089     |
| Privatwirtschaftliches Wohnungsunternehmen       | 6                        | 47                    | 8 438           | 316 086     |
| Anderes privatwirtschaftliches Unternehmen       | -                        | 59                    | 4 760           | 131 832     |
| Bund oder Land                                   | -                        | 3                     | 1 109           | 44 215      |
| Organisation ohne Erwerbszweck (z.B. Kirche)     | 6                        | 50                    | 4 313           | 74 337      |
| <b>Heizungsart</b>                               |                          |                       |                 |             |
| Fernheizung (Fernwärme)                          | 28                       | 317                   | 28 315          | 1 020 473   |
| Etagenheizung                                    | 40                       | 447                   | 69 769          | 1 218 091   |
| Blockheizung                                     | 4                        | (89)                  | 5 500           | 186 429     |
| Zentralheizung                                   | 2 412                    | 18 994                | 964 750         | 14 951 706  |
| Einzel-/Mehrraumöfen (auch Nachtspeicherheizung) | 368                      | 3 512                 | 103 185         | 1 435 746   |
| Keine Heizung im Gebäude oder in den Wohnungen   | 70                       | 361                   | 11 956          | 110 173     |

## 1.3.2 Gebäude mit Wohnraum nach regionaler Einheit und Baujahr, Gebäudeart, Gebäudetyp, Zahl der Wohnungen, Eigentumsform und Heizungsart -in %-

|   | Gebäude                  |                       |                 |             |
|---|--------------------------|-----------------------|-----------------|-------------|
|   | Verbandsgemeinde Kelberg | Landkreis Vulkaneifel | Rheinland-Pfalz | Deutschland |
|   | %                        | %                     | %               | %           |
| <b>Baujahr</b>                            |                          |                       |                 |             |
| Vor 1919                                  | 12,1                     | 15,8                  | 15,4            | 14,0        |
| 1919 - 1948                               | 12,7                     | 9,3                   | 10,4            | 12,2        |
| 1949 - 1978                               | 40,3                     | 39,2                  | 39,1            | 38,0        |
| 1979 - 1986                               | 11,1                     | 11,0                  | 10,2            | 9,7         |
| 1987 - 1990                               | (3,6)                    | 3,4                   | 4,0             | 3,9         |
| 1991 - 1995                               | (5,6)                    | 5,8                   | 5,9             | 6,1         |
| 1996 - 2000                               | 6,9                      | 7,5                   | 6,7             | 7,6         |
| 2001 - 2004                               | 3,4                      | 4,1                   | 4,0             | 4,2         |
| 2005 - 2008                               | 3,3                      | 2,8                   | 3,1             | 3,1         |
| 2009 und später                           | 1,1                      | 1,1                   | 1,2             | 1,2         |
| <b>Art des Gebäudes</b>                   |                          |                       |                 |             |
| Gebäude mit Wohnraum                      | 100,0                    | 100,0                 | 100,0           | 100,0       |
| Wohngebäude                               | 96,2                     | 96,1                  | 96,3            | 96,5        |
| Wohngebäude (ohne Wohnheime)              | 96,1                     | 96,1                  | 96,2            | 96,4        |
| Wohnheime                                 | 0,1                      | 0,0                   | 0,1             | 0,1         |
| Sonstige Gebäude mit Wohnraum             | (3,8)                    | 3,9                   | 3,7             | 3,5         |
| <b>Gebäudetyp nach Zahl der Wohnungen</b> |                          |                       |                 |             |
| Freistehendes Haus Insgesamt              | 88,3                     | 80,0                  | 68,8            | 61,7        |
| mit 1 Wohnung                             | 71,5                     | 63,1                  | 50,5            | 41,6        |
| mit 2 Wohnungen                           | 12,6                     | 12,4                  | 12,2            | 12,5        |
| mit 3 und mehr Wohnungen                  | 4,2                      | 4,6                   | 6,1             | 7,6         |
| Doppelhaushälfte Insgesamt                | (3,7)                    | 7,2                   | 11,1            | 14,6        |
| mit 1 Wohnung                             | (2,6)                    | 5,4                   | 7,9             | 10,4        |
| mit 2 Wohnungen                           | 0,5                      | 1,3                   | 1,8             | 2,2         |
| mit 3 und mehr Wohnungen                  | (0,6)                    | 0,6                   | 1,4             | 2,0         |
| Gereihtes Haus Insgesamt                  | 3,3                      | 8,0                   | 15,8            | 19,6        |
| mit 1 Wohnung                             | 2,3                      | 5,9                   | 10,1            | 11,1        |
| mit 2 Wohnungen                           | 0,8                      | 1,1                   | 1,9             | 1,6         |
| mit 3 und mehr Wohnungen                  | 0,2                      | 1,0                   | 3,8             | 6,9         |
| Anderer Gebäudetyp Insgesamt              | (4,7)                    | 4,8                   | 4,3             | 4,1         |
| mit 1 Wohnung                             | 3,3                      | 3,6                   | 2,8             | 2,2         |
| mit 2 Wohnungen                           | (1,1)                    | (0,7)                 | 0,7             | 0,7         |
| mit 3 und mehr Wohnungen                  | 0,2                      | 0,4                   | 0,8             | 1,2         |
| <b>Zahl der Wohnungen im Gebäude</b>      |                          |                       |                 |             |
| 1 Wohnung                                 | 79,6                     | 78,0                  | 71,3            | 65,2        |
| 2 Wohnungen                               | 15,1                     | 15,5                  | 16,5            | 17,1        |
| 3 - 6 Wohnungen                           | 5,0                      | 6,0                   | 9,7             | 11,9        |
| 7 - 12 Wohnungen                          | 0,3                      | 0,4                   | 2,0             | 4,7         |
| 13 und mehr Wohnungen                     | -                        | (0,1)                 | 0,5             | 1,2         |



Noch: 1.3.2 Gebäude mit Wohnraum nach regionaler Einheit und Baujahr, Gebäudeart, Gebäudetyp, Zahl der Wohnungen, Eigentumsform und Heizungsart -in %-

|  | Gebäude                  |                       |                 |             |
|--|--------------------------|-----------------------|-----------------|-------------|
|  | Verbandsgemeinde Kelberg | Landkreis Vulkaneifel | Rheinland-Pfalz | Deutschland |
|  | %                        | %                     | %               | %           |
| <b>Eigentumsform des Gebäudes</b>                |                          |                       |                 |             |
| Gemeinschaft von Wohnungseigentümern/-innen      | 4,0                      | 4,8                   | 7,5             | 9,3         |
| Privatperson/-en                                 | 95,4                     | 94,4                  | 89,6            | 84,4        |
| Wohnungsgenossenschaft                           | -                        | -                     | 0,3             | 1,5         |
| Kommune oder kommunales Wohnungsunternehmen      | 0,2                      | 0,2                   | 1,1             | 1,8         |
| Privatwirtschaftliches Wohnungsunternehmen       | 0,2                      | 0,2                   | 0,7             | 1,7         |
| Anderes privatwirtschaftliches Unternehmen       | -                        | 0,2                   | 0,4             | 0,7         |
| Bund oder Land                                   | -                        | 0,0                   | 0,1             | 0,2         |
| Organisation ohne Erwerbszweck (z.B. Kirche)     | 0,2                      | 0,2                   | 0,4             | 0,4         |
| <b>Heizungsart</b>                               |                          |                       |                 |             |
| Fernheizung (Fernwärme)                          | 1,0                      | 1,3                   | 2,4             | 5,4         |
| Etagenheizung                                    | 1,4                      | 1,9                   | 5,9             | 6,4         |
| Blockheizung                                     | 0,1                      | (0,4)                 | 0,5             | 1,0         |
| Zentralheizung                                   | 82,5                     | 80,1                  | 81,5            | 79,0        |
| Einzel-/Mehrraumöfen (auch Nachtspeicherheizung) | 12,6                     | 14,8                  | 8,7             | 7,6         |
| Keine Heizung im Gebäude oder in den Wohnungen   | 2,4                      | 1,5                   | 1,0             | 0,6         |

Die relativen Ergebnisse beziehen sich auf die Gesamtzahl der Gebäude der jeweiligen regionalen Einheit je betrachtetem Gebäudemerkmal.

Die relativen Werte wurden durch Division von Ergebnissen nach Durchführung der Geheimhaltung errechnet.

## 2.1 Wohnungen in Gebäuden mit Wohnraum nach Art der Nutzung, Fläche der Wohnung, Zahl der Räume und Ausstattung

|  | Wohnungen in Gebäuden mit Wohnraum | davon                     |   |                         |  |
|--|------------------------------------|---------------------------|---|-------------------------|--|
|  |                                    | Wohnungen in Wohngebäuden | davon                                       |                         | Wohnungen in Sonstigen Gebäuden mit Wohnraum |
|  |                                    |                           | Wohnungen in Wohngebäuden (keine Wohnheime) | Wohnungen in Wohnheimen |  |
|  | Anzahl                             | Anzahl                    | Anzahl                                      | Anzahl                  | Anzahl                                       |
| <b>Insgesamt</b>                               |                                    |                           |   |                         |  |
| Insgesamt                                      | 3 699                              | 3 556                     | 3 537                                       | 19                      | 143  |
| <b>Art der Wohnungsnutzung</b>                 |                                    |                           |   |                         |  |
| Von Eigentümer/-in bewohnt                     | 2 440                              | 2 387                     | 2 378                                       | 9                       | 53   |
| Zu Wohnzwecken vermietet (auch mietfrei)       | 906                                | 831                       | 821   | 10                      | 75   |
| Ferien- und Freizeitwohnung                    | 175                                | 171                       | 171   | -                       | 4  |
| Leer stehend                                   | (178)                              | 167                       | 167   | -                       | 11   |
| <b>Fläche der Wohnung in m²</b>                |                                    |                           |   |                         |  |
| Unter 40                                       | 28                                 | 22                        | 22  | -                       | 6  |
| 40 - 59  | 214                                | 200                       | 187   | 13                      | 14   |
| 60 - 79  | 417                                | 384                       | 384   | -                       | 33   |
| 80 - 99  | 658                                | 629                       | 629   | -                       | 29   |
| 100 - 119                                      | 669                                | 649                       | 649   | -                       | 20   |
| 120 - 139                                      | 685                                | 669                       | 663   | 6                       | 16   |
| 140 - 159                                      | 476                                | 461                       | 461   | -                       | 15   |
| 160 - 179                                      | (197)                              | (190)                     | (190)                                       | -                       | 7  |
| 180 - 199                                      | 136                                | (136)                     | (136)                                       | -                       | -  |
| 200 und mehr                                   | (219)                              | (216)                     | (216)                                       | -                       | 3  |
| <b>Zahl der Räume</b>                          |                                    |                           |   |                         |  |
| 1 Raum   | 10                                 | 10                        | 10  | -                       | -  |
| 2 Räume  | 128                                | 106                       | 100   | 6                       | 22   |
| 3 Räume  | 350                                | 331                       | 331   | -                       | 19   |
| 4 Räume  | 574                                | 555                       | 551   | 4                       | (19)   |
| 5 Räume  | 704                                | 673                       | 667   | 6                       | 31   |
| 6 Räume  | 737                                | 718                       | 718   | -                       | 19   |
| 7 und mehr Räume                               | 1 196                              | 1 163                     | 1 160                                       | 3                       | 33   |
| <b>Ausstattung der Wohnung</b>                 |                                    |                           |   |                         |  |
| Badewanne/Dusche und WC vorhanden              | 3 658                              | 3 518                     | 3 499                                       | 19                      | (140)  |
| Badewanne/Dusche und WC nicht vorhanden        | 22                                 | 19                        | 19  | -                       | 3  |
| Badewanne/Dusche vorhanden, WC nicht vorhanden | 3                                  | 3                         | 3   | -                       | -  |
| Badewanne/Dusche nicht vorhanden, WC vorhanden | 16                                 | 16                        | 16  | -                       | -  |

Bei den ausgewiesenen Wohnungszahlen sind gewerblich genutzte Wohnungen nicht, Diplomatenwohnungen/Wohnungen ausländischer Streitkräfte nur in der „Insgesamt-Zeile“ berücksichtigt.

## 2.2.1 Wohnungen in Gebäuden mit Wohnraum nach regionaler Einheit und Art der Nutzung, Fläche der Wohnung, Zahl der Räume und Ausstattung

|  | Wohnungen                |                       |                 |             |
|--|--------------------------|-----------------------|-----------------|-------------|
|  | Verbandsgemeinde Kelberg | Landkreis Vulkaneifel | Rheinland-Pfalz | Deutschland |
|  | Anzahl                   | Anzahl                | Anzahl          | Anzahl      |
| <b>Insgesamt</b>                               |                          |                       |                 |             |
| Insgesamt                                      | 3 699                    | 31 880                | 2 010 559       | 40 563 320  |
| <b>Art der Wohnungsnutzung</b>                 |                          |                       |                 |             |
| Von Eigentümer/-in bewohnt                     | 2 440                    | 19 431                | 1 056 986       | 17 292 029  |
| Zu Wohnzwecken vermietet (auch mietfrei)       | 906                      | 9 426                 | 841 958         | 21 199 913  |
| Ferien- und Freizeitwohnung                    | 175                      | 1 486                 | 14 906          | 224 529     |
| Leer stehend                                   | (178)                    | 1 533                 | 89 040          | 1 828 846   |
| <b>Fläche der Wohnung in m²</b>                |                          |                       |                 |             |
| Unter 40                                       | 28                       | 471                   | 79 051          | 2 177 061   |
| 40 - 59  | 214                      | 2 492                 | 219 658         | 7 288 734   |
| 60 - 79  | 417                      | 4 570                 | 368 640         | 9 663 142   |
| 80 - 99  | 658                      | 5 625                 | 363 190         | 6 987 435   |
| 100 - 119                                      | 669                      | 5 122                 | 281 553         | 4 913 194   |
| 120 - 139                                      | 685                      | 5 754                 | 282 169         | 4 211 779   |
| 140 - 159                                      | 476                      | 3 526                 | 181 337         | 2 394 089   |
| 160 - 179                                      | (197)                    | 1 782                 | 86 315          | 1 117 240   |
| 180 - 199                                      | 136                      | 953                   | 53 728          | 686 793     |
| 200 und mehr                                   | (219)                    | 1 581                 | 87 249          | 1 105 850   |
| <b>Zahl der Räume</b>                          |                          |                       |                 |             |
| 1 Raum   | 10                       | 290                   | 56 146          | 1 306 117   |
| 2 Räume  | 128                      | 1 524                 | 130 279         | 3 735 658   |
| 3 Räume  | 350                      | 3 899                 | 335 419         | 8 890 843   |
| 4 Räume  | 574                      | 5 534                 | 436 277         | 10 410 969  |
| 5 Räume  | 704                      | 5 864                 | 364 352         | 6 855 418   |
| 6 Räume  | 737                      | 6 002                 | 292 471         | 4 406 792   |
| 7 und mehr Räume                               | 1 196                    | 8 763                 | 387 946         | 4 939 520   |
| <b>Ausstattung der Wohnung</b>                 |                          |                       |                 |             |
| Badewanne/Dusche und WC vorhanden              | 3 658                    | 31 595                | 1 970 139       | 39 916 059  |
| Badewanne/Dusche und WC nicht vorhanden        | 22                       | (99)                  | 6 506           | 308 371     |
| Badewanne/Dusche vorhanden, WC nicht vorhanden | 3                        | (37)                  | 4 165           | 104 585     |
| Badewanne/Dusche nicht vorhanden, WC vorhanden | 16                       | (145)                 | 22 080          | 216 302     |

Bei den ausgewiesenen Wohnungszahlen sind gewerblich genutzte Wohnungen nicht, Diplomatenwohnungen/Wohnungen ausländischer Streitkräfte nur in der „Insgesamt-Zeile“ berücksichtigt.

## 2.2.2 Wohnungen in Gebäuden mit Wohnraum nach regionaler Einheit und Art der Nutzung, Fläche der Wohnung, Zahl der Räume und Ausstattung -in %-

|  | Wohnungen                |                       |                 |             |
|--|--------------------------|-----------------------|-----------------|-------------|
|  | Verbandsgemeinde Kelberg | Landkreis Vulkaneifel | Rheinland-Pfalz | Deutschland |
|  | %                        | %                     | %               | %           |
| <b>Art der Wohnungsnutzung</b>                 |                          |                       |                 |             |
| Von Eigentümer/-in bewohnt                     | 66,0                     | 61,0                  | 52,8            | 42,6        |
| Zu Wohnzwecken vermietet (auch mietfrei)       | 24,5                     | 29,6                  | 42,0            | 52,3        |
| Ferien- und Freizeitwohnung                    | 4,7                      | 4,7                   | 0,7             | 0,6         |
| Leer stehend                                   | (4,8)                    | 4,8                   | 4,4             | 4,5         |
| <b>Fläche der Wohnung in m²</b>                |                          |                       |                 |             |
| Unter 40                                       | 0,8                      | 1,5                   | 3,9             | 5,4         |
| 40 - 59  | 5,8                      | 7,8                   | 11,0            | 18,0        |
| 60 - 79  | 11,3                     | 14,3                  | 18,4            | 23,8        |
| 80 - 99  | 17,8                     | 17,6                  | 18,1            | 17,2        |
| 100 - 119                                      | 18,1                     | 16,1                  | 14,1            | 12,1        |
| 120 - 139                                      | 18,5                     | 18,1                  | 14,1            | 10,4        |
| 140 - 159                                      | 12,9                     | 11,1                  | 9,1             | 5,9         |
| 160 - 179                                      | (5,3)                    | 5,6                   | 4,3             | 2,8         |
| 180 - 199                                      | 3,7                      | 3,0                   | 2,7             | 1,7         |
| 200 und mehr                                   | (5,9)                    | 5,0                   | 4,4             | 2,7         |
| <b>Zahl der Räume</b>                          |                          |                       |                 |             |
| 1 Raum   | 0,3                      | 0,9                   | 2,8             | 3,2         |
| 2 Räume  | 3,5                      | 4,8                   | 6,5             | 9,2         |
| 3 Räume  | 9,5                      | 12,2                  | 16,7            | 21,9        |
| 4 Räume  | 15,5                     | 17,4                  | 21,8            | 25,7        |
| 5 Räume  | 19,0                     | 18,4                  | 18,2            | 16,9        |
| 6 Räume  | 19,9                     | 18,8                  | 14,6            | 10,9        |
| 7 und mehr Räume                               | 32,3                     | 27,5                  | 19,4            | 12,2        |
| <b>Ausstattung der Wohnung</b>                 |                          |                       |                 |             |
| Badewanne/Dusche und WC vorhanden              | 98,9                     | 99,1                  | 98,4            | 98,4        |
| Badewanne/Dusche und WC nicht vorhanden        | 0,6                      | (0,3)                 | 0,3             | 0,8         |
| Badewanne/Dusche vorhanden, WC nicht vorhanden | 0,1                      | (0,1)                 | 0,2             | 0,3         |
| Badewanne/Dusche nicht vorhanden, WC vorhanden | 0,4                      | (0,5)                 | 1,1             | 0,5         |

Bei den ausgewiesenen Wohnungszahlen sind gewerblich genutzte Wohnungen, Diplomatenwohnungen/Wohnungen ausländischer Streitkräfte nicht berücksichtigt.

Die relativen Ergebnisse beziehen sich auf die Gesamtzahl der Gebäude der jeweiligen regionalen Einheit je betrachtetem Gebäudemerkmal.

Die relativen Werte wurden durch Division von Ergebnissen nach Durchführung der Geheimhaltung errechnet.

## 3.1 Gebäude- und Wohnungskennzahlen im regionalen Vergleich

| Gebiet                          | Kennzahlen für Gebäude und Wohnungen |  |   |
|---------------------------------|--------------------------------------|--|---|
|                                 | Eigentümerquote<br>(Wohnungen)       | Durchschnittliche<br>Wohnungsgröße in m² | Durchschnittliche Anzahl<br>der Wohnungen je<br>Wohngebäude |
|                                 | %                                    | m²                                       | Anzahl  |
| Verbandsgemeinde Daun           | 66                                   | 111                                      | 1   |
| Verbandsgemeinde Gerolstein     | 67                                   | 110                                      | 1   |
| Verbandsgemeinde Hillesheim     | 70                                   | 115                                      | 1   |
| <b>Verbandsgemeinde Kelberg</b> | 74                                   | .  | 1   |
| Verbandsgemeinde Obere Kyll     | 72                                   | 111                                      | 1   |
| <b>Landkreis Vulkaneifel</b>    | 68,6                                 | .  | 1,4   |
| <b>Rheinland-Pfalz</b>          | 57,1                                 | 104,2                                    | 1,7   |
| <b>Deutschland</b>              | 45,9                                 | 91,4                                     | 2,1   |

Die Kennzahlen wurden durch Division von Originalergebnissen vor Geheimhaltung errechnet. Kennzahlwerte, die Rückschlüsse auf diese Originalergebnisse ermöglichen würden, wurden gesperrt.

Weitere Informationen zur jeweiligen Berechnung sind dem Bereich der Definitionen zu entnehmen.

## 3.2 Weitere Wohnungskennzahlen im regionalen Vergleich

| Gebiet                          | Kennzahlen für Wohnungen                  |                             |   |
|---------------------------------|---|-----------------------------|---|
|                                 | Anteil des selbst genutzten Wohneigentums | Leerstandsquote (Wohnungen) | Anteil des zu Wohnzwecken vermieteten Wohneigentums (auch mietfrei) |
|                                 | %   | %                           | %   |
| Verbandsgemeinde Daun           | 63  | 4                           | 33  |
| Verbandsgemeinde Gerolstein     | 64  | 5                           | 31  |
| Verbandsgemeinde Hillesheim     | 67  | 4                           | 29  |
| <b>Verbandsgemeinde Kelberg</b> | 71  | 5                           | 24  |
| Verbandsgemeinde Obere Kyll     | 67  | 7                           | 26  |
| <b>Landkreis Vulkaneifel</b>    | 65,3                                      | 4,9                         | 29,8  |
| <b>Rheinland-Pfalz</b>          | 54,7                                      | 4,3                         | 41  |
| <b>Deutschland</b>              | 43,9                                      | 4,4                         | 51,7  |

Die Kennzahlen wurden durch Division von Originalergebnissen vor Geheimhaltung errechnet. Kennzahlwerte, die Rückschlüsse auf diese Originalergebnisse ermöglichen würden, wurden gesperrt.

Weitere Informationen zur jeweiligen Berechnung sind dem Bereich der Definitionen zu entnehmen.

#### 4.1 Haushalte nach Typ des privaten Haushalts (nach Familien) und Art der Wohnungsnutzung, Fläche der Wohnung und Zahl der Räume

|  | Insgesamt | Typ des privaten Haushalts (nach Familien) |                     |                     |                              |  |
|--|-----------|--|---------------------|---------------------|------------------------------|--|
|  |           | Einpersonenhaushalte<br>(Singlehaushalte)  | Paare ohne Kind(er) | Paare mit Kind(ern) | Alleinerziehende Elternteile | Mehrpersonenhaushalte ohne Kernfamilie |
|  | Anzahl    | Anzahl                                     | Anzahl              | Anzahl              | Anzahl                       | Anzahl                                 |
| <b>Insgesamt</b>                           |           |  |                     |                     |                              |  |
| Insgesamt                                  | 3 172     | 862  | 953                 | 1 082               | 223                          | 52                                     |
| <b>Art der Wohnungsnutzung</b>             |           |  |                     |                     |                              |  |
| Von Eigentümer/-in bewohnt                 | 2 288     | 499  | 696                 | 907                 | 150                          | 36                                     |
| Zu Wohnzwecken vermietet (auch mietfrei)   | 785       | 330  | (216)               | 150                 | 73                           | 16                                     |
| <b>Fläche der Wohnung in m<sup>2</sup></b> |           |  |                     |                     |                              |  |
| Unter 40                                   | (13)      | (13)                                       | -                   | -                   | -                            | -                                      |
| 40 - 59                                    | 154       | 110  | 28                  | 6                   | 7                            | 3                                      |
| 60 - 79                                    | 304       | (183)                                      | (65)                | 25                  | 25                           | 6                                      |
| 80 - 99                                    | 543       | 202  | 176                 | (121)               | 38                           | 6                                      |
| 100 - 119                                  | 575       | 146  | (217)               | 160                 | 46                           | 6                                      |
| 120 - 139                                  | 632       | 111  | 200                 | 243                 | 57                           | (21)                                   |
| 140 - 159                                  | 446       | 56   | 122                 | (245)               | (16)                         | 7                                      |
| 160 - 179                                  | (173)     | (10)                                       | 59                  | (92)                | 9                            | 3                                      |
| 180 - 199                                  | 126       | 14   | 26                  | 77                  | 9                            | -                                      |
| 200 und mehr                               | (206)     | (17)                                       | 60                  | (113)               | 16                           | -                                      |
| <b>Zahl der Räume</b>                      |           |  |                     |                     |                              |  |
| 1 Raum                                     | 7         | 7  | -                   | -                   | -                            | -                                      |
| 2 Räume                                    | 97        | (84)                                       | 7                   | 3                   | -                            | 3                                      |
| 3 Räume                                    | 257       | (139)                                      | (73)                | 30                  | 15                           | -                                      |
| 4 Räume                                    | 471       | (185)                                      | (150)               | 91                  | (36)                         | 9                                      |
| 5 Räume                                    | 607       | 154  | 221                 | (177)               | (35)                         | (20)                                   |
| 6 Räume                                    | 644       | 138  | 195                 | 244                 | 61                           | 6                                      |
| 7 und mehr Räume                           | 1 089     | 155  | 307                 | 537                 | 76                           | 14                                     |

Nicht ausgewiesen werden unter „Art der Wohnungsnutzung“ Haushalte in Wohnungen, die als Ferien- und Freizeitwohnungen genutzt werden. Bei der Untergliederung nach den anderen Wohnungsmerkmalen sind diese allerdings enthalten.

Bei den ausgewiesenen Haushaltszahlen sind Haushalte in Diplomatenwohnungen/Wohnungen ausländischer Streitkräfte nur in der "Insgesamt-Zeile" berücksichtigt.

#### 4.2 Haushalte nach Größe des privaten Haushalts und Art der Wohnungsnutzung, Fläche der Wohnung und Zahl der Räume

|  | Insgesamt | Größe des privaten Haushalts |            |            |            |            |                     |
|--|-----------|------------------------------|------------|------------|------------|------------|---------------------|
|  |           | 1 Person                     | 2 Personen | 3 Personen | 4 Personen | 5 Personen | 6 und mehr Personen |
|  | Anzahl    | Anzahl                       | Anzahl     | Anzahl     | Anzahl     | Anzahl     | Anzahl              |
| <b>Insgesamt</b>                         |           |                              |            |            |            |            |                     |
| Insgesamt                                | 3 172     | 862                          | 1 096      | 519        | 498        | (155)      | (42)                |
| <b>Art der Wohnungsnutzung</b>           |           |                              |            |            |            |            |                     |
| Von Eigentümer/-in bewohnt               | 2 288     | 499                          | 798        | 397        | 428        | (130)      | (36)                |
| Zu Wohnzwecken vermietet (auch mietfrei) | 785       | 330                          | 260        | 107        | (57)       | 25         | 6                   |
| <b>Fläche der Wohnung in m²</b>          |           |                              |            |            |            |            |                     |
| Unter 40                                 | (13)      | (13)                         | -          | -          | -          | -          | -                   |
| 40 - 59                                  | 154       | 110                          | 31         | (13)       | -          | -          | -                   |
| 60 - 79                                  | 304       | (183)                        | (86)       | 23         | 9          | 3          | -                   |
| 80 - 99                                  | 543       | 202                          | 208        | 69         | (51)       | 9          | 4                   |
| 100 - 119                                | 575       | 146                          | (240)      | 101        | 64         | 24         | -                   |
| 120 - 139                                | 632       | 111                          | 239        | (133)      | 110        | 29         | 10                  |
| 140 - 159                                | 446       | 56                           | 135        | 93         | (120)      | 33         | 9                   |
| 160 - 179                                | (173)     | (10)                         | 61         | 37         | (46)       | 16         | 3                   |
| 180 - 199                                | 126       | 14                           | 32         | 22         | 36         | 19         | 3                   |
| 200 und mehr                             | (206)     | (17)                         | 64         | (28)       | 62         | 22         | 13                  |
| <b>Zahl der Räume</b>                    |           |                              |            |            |            |            |                     |
| 1 Raum                                   | 7         | 7                            | -          | -          | -          | -          | -                   |
| 2 Räume                                  | 97        | (84)                         | 10         | -          | -          | 3          | -                   |
| 3 Räume                                  | 257       | (139)                        | (85)       | 9          | (24)       | -          | -                   |
| 4 Räume                                  | 471       | (185)                        | (176)      | (70)       | 31         | 9          | -                   |
| 5 Räume                                  | 607       | 154                          | 249        | 110        | 68         | 16         | 10                  |
| 6 Räume                                  | 644       | 138                          | 231        | (107)      | (129)      | 39         | -                   |
| 7 und mehr Räume                         | 1 089     | 155                          | 345        | 223        | 246        | (88)       | (32)                |

Nicht ausgewiesen werden unter „Art der Wohnungsnutzung“ Haushalte in Wohnungen, die als Ferien- und Freizeitwohnungen genutzt werden. Bei der Untergliederung nach den anderen Wohnungsmerkmalen sind diese allerdings enthalten.

Bei den ausgewiesenen Haushaltszahlen sind Haushalte in Diplomatenwohnungen/Wohnungen ausländischer Streitkräfte nur in der "Insgesamt-Zeile" berücksichtigt.



#### 4.3 Haushalte nach Seniorenstatus des privaten Haushalts und Art der Wohnungsnutzung, Fläche der Wohnung und Zahl der Räume

|  | Insgesamt | Seniorenstatus eines privaten Haushalts      |  |                                |
|--|-----------|--|--|--------------------------------|
|  |           | Haushalte mit ausschließlich Senioren/-innen | Haushalte mit Senioren/-innen und Jüngeren | Haushalte ohne Senioren/-innen |
|  | Anzahl    | Anzahl                                       | Anzahl                                     | Anzahl                         |
| <b>Insgesamt</b>                         |           |  |  |                                |
| Insgesamt                                | 3 172     | 737  | 432  | 2 003                          |
| <b>Art der Wohnungsnutzung</b>           |           |  |  |                                |
| Von Eigentümer/-in bewohnt               | 2 288     | 549  | 356  | 1 383                          |
| Zu Wohnzwecken vermietet (auch mietfrei) | 785       | (161)  | 55   | 569                            |
| <b>Fläche der Wohnung in m²</b>          |           |  |  |                                |
| Unter 40                                 | (13)      | 6  | -  | (7)                            |
| 40 - 59                                  | 154       | (27)   | 10   | (117)                          |
| 60 - 79                                  | 304       | (77)   | (16)                                       | (211)                          |
| 80 - 99                                  | 543       | (186)  | 70   | 287                            |
| 100 - 119                                | 575       | (173)  | 83   | 319                            |
| 120 - 139                                | 632       | (108)  | 94   | 430                            |
| 140 - 159                                | 446       | (86)   | 65   | 295                            |
| 160 - 179                                | (173)     | 22   | 28   | (123)                          |
| 180 - 199                                | 126       | 16   | (28)                                       | 82                             |
| 200 und mehr                             | (206)     | 36   | 38   | (132)                          |
| <b>Zahl der Räume</b>                    |           |  |  |                                |
| 1 Raum                                   | 7         | 3  | -  | 4                              |
| 2 Räume                                  | 97        | 13   | 6  | 78                             |
| 3 Räume                                  | 257       | 52   | (6)  | 199                            |
| 4 Räume                                  | 471       | (119)  | 42   | (310)                          |
| 5 Räume                                  | 607       | 159  | (81)                                       | 367                            |
| 6 Räume                                  | 644       | (167)  | (83)                                       | 394                            |
| 7 und mehr Räume                         | 1 089     | 224  | 214  | 651                            |

Nicht ausgewiesen werden unter „Art der Wohnungsnutzung“ Haushalte in Wohnungen, die als Ferien- und Freizeitwohnungen genutzt werden. Bei der Untergliederung nach den anderen Wohnungsmerkmalen sind diese allerdings enthalten.

Bei den ausgewiesenen Haushaltszahlen sind Haushalte in Diplomatenwohnungen/Wohnungen ausländischer Streitkräfte nur in der "Insgesamt-Zeile" berücksichtigt.

## Definitionen

### Verwendete Symbolik

| Symbol   | Erläuterung  |
|--|--|
| –  | Nichts vorhanden <sup>1)</sup>   |
| 0  | Weniger als die Hälfte von 1 in der letzten besetzten Stelle, jedoch mehr als nichts                                 |
| ( )  | Aussagewert eingeschränkt, da der Zahlenwert durch das Geheimhaltungsverfahren relativ stark verändert wurde         |
| .  | Keine Angabe, da der Zahlenwert geheim zu halten ist oder durch das Geheimhaltungsverfahren zu stark verändert wurde |
| Abweichungen in den Summen durch Runden der Zahlen |  |

| Merkmal   | Definition   |
|---|--|
| Anteil der zu Wohnzwecken vermieteten Wohnungen (auch mietfrei) | Der Anteil der zu Wohnzwecken vermieteten Wohnungen (auch mietfrei) stellt den Anteil der zu Wohnzwecken vermieteten (oder mietfrei überlassenen) Wohnungen an allen bewohnten und leer stehenden Wohnungen dar. Nicht berücksichtigt sind: Ferien- und Freizeitwohnungen, Diplomatenwohnungen/ Wohnungen ausländischer Streitkräfte sowie gewerblich genutzte Wohnungen. Die Berechnung erfolgt für Wohnungen in Wohngebäuden (ohne Wohnheime).   |
| Anteil des selbstgenutzten Wohneigentums                        | Der Anteil des selbstgenutzten Wohneigentums stellt den Anteil der von Eigentümerinnen/ Eigentümern bewohnten Wohnungen an allen bewohnten und leer stehenden Wohnungen dar. Nicht berücksichtigt sind: Ferien- und Freizeitwohnungen, Diplomatenwohnungen/ Wohnungen ausländischer Streitkräfte sowie gewerblich genutzte Wohnungen. Die Berechnung erfolgt für Wohnungen in Wohngebäuden (ohne Wohnheime).   |
| Art der Wohnungsnutzung   | <p>Die Art der Wohnungsnutzung beschreibt, ob und von wem (Mieter/-in oder Eigentümer/-in) die Wohnung zum Stichtag genutzt wird.</p> <p><b>Von Eigentümer/-in bewohnt</b></p> <p>► Wenn mindestens eine/-r der Bewohner/-innen Eigentümer/-in der Wohnung ist.</p> <p><b>Zu Wohnzwecken vermietet (auch mietfrei)</b></p> <p>► Wenn keine/-r der Bewohner/-innen Eigentümer/-in der Wohnung ist, unabhängig davon, ob für die Wohnung Miete gezahlt wird oder diese mietfrei überlassen ist.</p> <p><b>Ferien- und Freizeitwohnung</b></p> <p>► Wohnung, in der Personen lediglich ihre Freizeit verbringen (z. B. am Wochenende, während des Urlaubs, der Ferien usw.). Sie kann von einem privaten Eigentümer/ einer privaten Eigentümerin selbst genutzt oder dauerhaft an eine dritte Person zur Freizeitnutzung vermietet (oder kostenlos überlassen) werden. Ferienwohnungen, die ständig gewerblich-hotelmäßig genutzt werden, gehören nicht dazu.</p> <p><b>Leer stehend</b></p> <p>► Wenn die Wohnung am Stichtag 9. Mai 2011 weder zu Wohnzwecken vermietet (auch mietfrei) ist, noch von dem Eigentümer/ der Eigentümerin selbst genutzt wird und auch keine Ferien- und Freizeitwohnung ist. Wenn die Wohnung wegen Umbau/ Modernisierung – bei Weiterbestehen des Mietverhältnisses – vorübergehend nicht genutzt werden kann, gilt diese Wohnung nicht als leer stehend.</p> <p><b>Diplomaten-/ Streitkräftewohnung</b></p> <p>► Eine Diplomatenwohnung/ Wohnung ausländischer Streitkräfte liegt immer dann vor, wenn mindestens einer der Bewohner oder eine der Bewohnerinnen einer ausländischen diplomatischen Vertretung, den ausländischen Streitkräften o. Ä. angehört, unabhängig davon, ob es sich dabei um Eigentümer/-innen oder Mieter/-innen handelt.</p> |

<sup>1)</sup> Dies kann ggf. durch das angewendete Geheimhaltungsverfahren bedingt sein.

| Merkmal                 | Definition  |
|-------------------------|---|
| Art des Gebäudes        | <p>Das Merkmal gibt die Art des Gebäudes an. Es wird unter anderem unterschieden zwischen Gebäuden, die überwiegend Wohnraum enthalten und Gebäuden, die überwiegend zu Geschäftszwecken genutzt werden.</p> <p><b>Gebäude mit Wohnraum</b></p> <p>► Für längere Dauer errichtete Bauwerke, die entweder vollständig oder teilweise für die Wohnversorgung von Haushalten bestimmt sind. Hierzu zählen auch administrative oder gewerblich genutzte Gebäude, wenn in ihnen mindestens eine zu Wohnzwecken genutzte Wohnung vorhanden ist. Gebäude mit Wohnraum gliedern sich in Wohngebäude und sonstige Gebäude mit Wohnraum.</p> <p><b>Wohngebäude</b></p> <p>► Gebäude, die mindestens zur Hälfte der Gesamtnutzfläche zu Wohnzwecken genutzt werden. Zu den Wohngebäuden gehören auch die Wohnheime (mit eigener Haushaltsführung der Bewohner/-innen).</p> <p><b>Wohngebäude (ohne Wohnheime)</b></p> <p>► Gebäude, die mindestens zur Hälfte der Gesamtnutzfläche zu Wohnzwecken genutzt werden (hier: ohne Wohnheime).</p> <p><b>Wohnheime (mit eigener Haushaltsführung der Bewohner/-innen)</b></p> <p>► Wohnheime sind Wohngebäude, die primär den Wohnbedürfnissen bestimmter Bevölkerungskreise dienen. Wohnheime besitzen Gemeinschaftsräume. Die Bewohner/-innen von Wohnheimen führen einen eigenen Haushalt.</p> <p><b>Sonstige Gebäude mit Wohnraum</b></p> <p>► Gebäude, in denen weniger als die Hälfte der Gesamtnutzfläche für Wohnzwecke genutzt wird, z. B. weil sich im Gebäude überwiegend Läden oder Büros befinden.</p> <p><b>Bewohnte Unterkünfte</b></p> <p>► Bewohnte Unterkünfte sind behelfsmäßige Bauten. Hierzu zählen z. B. Wohnbaracken, Bauwagen, Wohnwagen (z. B. auf Campingplätzen), Gartenlauben, Schrebergartenhütten, Jagdhütten, Weinberghütten, Almhütten, fest verankerte Wohnschiffe und Wohncontainer, sofern diese dauerhaft bewohnt werden.</p> |
| Auskunftspflichtige     | <p>Im Rahmen der Gebäude- und Wohnungszählung waren alle Eigentümer/-innen, Verwalter/-innen sowie sonstigen Verfügungs- und Nutzungsberechtigten der Gebäude und Wohnungen auskunftspflichtig.</p>   |
| Ausstattung der Wohnung | <p>Das Merkmal bezeichnet die Ausstattung in der Wohnung hinsichtlich Badewanne oder Dusche und WC. Ein WC ist eine Toilette mit Wasserspülung. Mit Badewanne/ Dusche sind eine fest eingebaute Badewanne oder eine fest eingebaute Dusche gemeint; diese verfügen über feste Wasserzu- und -abflussrohre.</p> <p>Es wird unterschieden zwischen:</p> <p><b>Badewanne/ Dusche und WC vorhanden</b><br/> <b>Badewanne/ Dusche und WC nicht vorhanden</b><br/> <b>Badewanne/ Dusche vorhanden, WC nicht vorhanden</b><br/> <b>Badewanne/ Dusche nicht vorhanden, WC vorhanden</b></p>   |
| Baujahr                 | <p>Mit Baujahr ist das Jahr der Bezugsfertigstellung des Gebäudes gemeint. Bei komplett zerstörten und wieder aufgebauten Gebäuden gilt das Jahr des Wiederaufbaus als Baujahr.</p> <p>Es werden folgende Klasseneinteilungen verwendet:</p> <p><b>Jahrzwanzigste</b></p> <ul style="list-style-type: none"> <li>– Vor 1950</li> <li>– 1950 – 1969</li> <li>– 1970 – 1989</li> <li>– 1990 und später</li> </ul> <p><b>Mikrozensusklassen:</b></p> <ul style="list-style-type: none"> <li>– Vor 1919</li> <li>– 1919 – 1948</li> <li>– 1949 – 1978</li> <li>– 1979 – 1986</li> <li>– 1987 – 1990</li> <li>– 1991 – 1995</li> <li>– 1996 – 2000</li> <li>– 2001 – 2004</li> <li>– 2005 – 2008</li> <li>– 2009 und später</li> </ul>   |

| Merkmal   | Definition   |
|---|--|
| Durchschnittliche Anzahl der Wohnungen je Wohngebäude | Die durchschnittliche Anzahl der Wohnungen je Wohngebäude ist das Verhältnis zwischen der Gesamtzahl der Wohnungen und der Gesamtzahl der Wohngebäude (ohne Wohnheime). Die Berechnung erfolgt für Wohnungen in Wohngebäuden (ohne Wohnheime).   |
| Durchschnittliche Wohnungsgröße in m²                 | Die durchschnittliche Wohnungsgröße in m² ist das Verhältnis zwischen der Gesamtfläche in m² und der Gesamtzahl der Wohnungen. Nicht berücksichtigt sind: Diplomatenwohnungen/ Wohnungen ausländischer Streitkräfte sowie gewerblich genutzte Wohnungen. Die Berechnung erfolgt für Wohnungen in Wohngebäuden (ohne Wohnheime).  |
| Eigentümerquote                                       | Die Eigentümerquote stellt den Anteil der von Eigentümerinnen/ Eigentümern bewohnten Wohnungen an allen bewohnten Wohnungen dar. Nicht berücksichtigt sind: Leer stehende Wohnungen, Ferien- und Freizeitwohnungen, Diplomatenwohnungen/ Wohnungen ausländischer Streitkräfte sowie gewerblich genutzte Wohnungen. Die Berechnung erfolgt für Wohnungen in Wohngebäuden (ohne Wohnheime).  |
| Eigentumsform des Gebäudes                            | <p>Das Merkmal bildet ab, wem das Eigentum an dem Gebäude (nicht der einzelnen Wohnung) rechtlich zusteht. Dies können Privatpersonen oder juristische Personen sein.</p> <p><b>Gemeinschaft von Wohnungseigentümern/ -innen</b></p> <p>► Gilt für Gebäude mit Eigentumswohnungen, in denen den Eigentümern/-innen Sondereigentum an einer Wohnung in Verbindung mit dem Miteigentumsanteil am gemeinschaftlichen Eigentum zusteht.</p> <p><b>Privatperson/-en</b></p> <p>► Alle natürlichen Personen. Dies können Einzelpersonen, Paare oder sonstige Gruppen von Personen sein, z. B. Erbengemeinschaften.</p> <p><b>Wohnungsgenossenschaft</b></p> <p>► Alle Wohnungsunternehmen, die die Rechtsform einer Genossenschaft haben.</p> <p><b>Kommune oder Kommunales Wohnungsunternehmen</b></p> <p>► Unternehmen oder Einrichtung, bei denen die Kommune mit mehr als 50 % Nennkapital oder Stimmrecht beteiligt ist.</p> <p><b>Privatwirtschaftliches Wohnungsunternehmen</b></p> <p>► Alle privatrechtlichen Wohnungsunternehmen ohne Genossenschaften.</p> <p><b>Anderes privatwirtschaftliches Unternehmen</b></p> <p>► Alle privatrechtlichen Unternehmen, in deren Eigentum sich Wohnungen befinden, deren primärer Erwerbszweck aber nicht die Wohnungsvermietung ist (z. B. Banken, Versicherungen, Fonds).</p> <p><b>Bund oder Land</b></p> <p>► Unternehmen oder Einrichtung, bei denen der Bund oder das Land mit mehr als 50 % Nennkapital oder Stimmrecht beteiligt ist.</p> <p><b>Organisation ohne Erwerbszweck</b></p> <p>► z. B. Kirche</p> |
| Erhebungseinheiten                                    | Bei der Gebäude- und Wohnungszählung wurden alle Gebäude mit Wohnraum, bewohnte Unterkünfte und Wohnungen erhoben.   |
| Fläche der Wohnung in m²                              | <p>Grundfläche der gesamten Wohnung in m². Zur Wohnung zählen auch außerhalb des eigentlichen Wohnungsabschlusses liegende Räume (z. B. Mansarden) sowie zu Wohnzwecken ausgebauter Keller- und Bodenräume.</p> <p>Zur Ermittlung der Wohnfläche sind anzurechnen:</p> <ul style="list-style-type: none"> <li>– voll: die Grundflächen von Räumen/ Raumteilen mit einer lichten Höhe von mindestens 2 Metern;</li> <li>– zur Hälfte: die Grundflächen von Räumen/ Raumteilen mit einer lichten Höhe von mindestens 1 Meter, aber weniger als 2 Metern; unbeheizbare Wintergärten, Schwimmbäder und ähnliche nach allen Seiten geschlossene Räume;</li> <li>– in der Regel zu einem Viertel, höchstens jedoch zur Hälfte: die Flächen von Balkonen, Loggien, Dachgärten, Terrassen.</li> </ul> <p>Die Fläche wird in 20 m²-Intervallen angegeben.</p>   |

| Merkmal                      | Definition   |
|------------------------------|--|
| Gebäudetyp                   | <p>Das Merkmal gibt die Bauart des Gebäudes an.</p> <p><b>Freistehendes Haus</b></p> <p>► Freistehendes Gebäude, unabhängig davon, ob es sich um ein Ein- oder Mehrfamilienhaus handelt.</p> <p><b>Doppelhaushälfte</b></p> <p>► Gebäude, das mit genau einem anderen Gebäude aneinander gebaut ist, unabhängig davon, ob es sich dabei um Ein- oder Mehrfamilienhäuser handelt.</p> <p><b>Gereihtes Haus</b></p> <p>► Gebäude, das mit mindestens zwei anderen Gebäuden aneinander gebaut ist, unabhängig davon, ob es sich dabei um Ein- oder Mehrfamilienhäuser handelt. Die Gebäude müssen nicht baugleich sein, sie können auch seitlich oder in der Höhe versetzt sein. Reiheneckhäuser zählen auch hierzu.</p> <p><b>Anderer Gebäudetyp</b></p> <p>► Alle Arten von Gebäuden, die nicht freistehendes Haus, Doppel- oder Reihenhäuser sind sowie alle Arten von bewohnten Unterkünften.</p>   |
| Größe des privaten Haushalts | <p>Dieses Merkmal gibt die Anzahl der in einem privaten Haushalt lebenden Personen an.</p> <p><b>1 Person</b></p> <p><b>2 Personen</b></p> <p><b>3 Personen</b></p> <p><b>4 Personen</b></p> <p><b>5 Personen</b></p> <p><b>6 und mehr Personen</b></p>  |
| Heizungsart                  | <p>Das Merkmal bezeichnet die überwiegende Heizungsart im Gebäude.</p> <p><b>Fernheizung (Fernwärme)</b></p> <p>► Das Gebäude wird von einem zentralen Fernheizwerk aus mit Wärme versorgt (sog. Fernwärme).</p> <p><b>Etagenheizung</b></p> <p>► Unter einer Etagenheizung versteht man eine zentrale Heizanlage für sämtliche Räume einer abgeschlossenen Wohnung, wobei sich die Heizquelle meist innerhalb dieser Wohnung befindet, z. B. Gastherme.</p> <p><b>Blockheizung</b></p> <p>► Eine Blockheizung liegt vor, wenn ein Häuserblock durch ein zentrales Heizsystem beheizt wird und die Heizquelle sich in bzw. an einem der Gebäude oder in deren unmittelbarer Nähe befindet (sog. Nahwärme).</p> <p><b>Zentralheizung</b></p> <p>► Bei einer Zentralheizung werden sämtliche Wohneinheiten eines Gebäudes von einer zentralen Heizstelle, die sich innerhalb des Gebäudes (in der Regel im Keller) befindet, beheizt.</p> <p><b>Einzel-/ Mehrraumöfen (auch Nachtspeicherheizung)</b></p> <p>► Einzelöfen (z. B. Kohle- oder Nachtspeicheröfen) beheizen jeweils nur einen Raum, in dem sie stehen. In der Regel sind sie fest installiert. Ein Mehrraumofen (z. B. Kachelofen) beheizt gleichzeitig mehrere Räume (auch durch Luftkanäle).</p> <p><b>Keine Heizung im Gebäude oder in den Wohnungen</b></p> |
| Kernfamilie                  | <p>Eine Kernfamilie besteht aus zwei oder mehr Personen, die zu demselben privaten Haushalt gehören und setzt sich zusammen aus der Bezugsperson des privaten Haushalts – das heißt eine nach Alter, Familienstand und Geschlecht festgelegte zentrale Person des privaten Haushalts – und mindestens einer weiteren Person, z. B. der Partnerin/ dem Partner oder einem Kind der Bezugsperson. Dieses Familienkonzept beschränkt die Beziehungen zwischen Vorfahren und Nachfahren auf direkte Beziehungen (ersten Grades), das heißt auf Beziehungen zwischen Eltern und Kindern.</p>  |
| Kind                         | <p>Unter Kind ist ein leiblicher Sohn bzw. ein Stief- oder Adoptivsohn oder eine leibliche Tochter bzw. eine Stief- oder Adoptivtochter (ungeachtet des Alters) zu verstehen, dessen bzw. deren üblicher Aufenthaltsort sich im privaten Haushalt mindestens eines Elternteils befindet und ein Elternteil Bezugsperson und/ oder Partner/-in der Bezugsperson ist.</p>  |
| Leerstandsquote (Wohnungen)  | <p>Die Leerstandsquote (Wohnungen) stellt den Anteil der leer stehenden Wohnungen an allen bewohnten und leer stehenden Wohnungen dar. Nicht berücksichtigt sind: Ferien- und Freizeitwohnungen, Diplomatenwohnungen/ Wohnungen ausländischer Streitkräfte sowie gewerblich genutzte Wohnungen. Die Berechnung erfolgt für Wohnungen in Wohngebäuden (ohne Wohnheime).</p>   |

| Merkmal                                 | Definition   |
|---|--|
| Paar                                    | Der Begriff Paar umfasst Paare in einer Ehe, Paare in einer eingetragenen Lebenspartnerschaft und Paare in einer nichtehelichen Lebensgemeinschaft, die jeweils in einem privaten Haushalt zusammenleben. Ein Ehepaar ist ein gemäß gesetzlichem Familienstand zum Stichtag verheiratetes verschiedengeschlechtliches Paar in einem privaten Haushalt. Eine eingetragene Lebenspartnerschaft ist ein gemäß gesetzlichem Familienstand zum Stichtag rechtlich anerkanntes gleichgeschlechtliches Paar in einem privaten Haushalt. Eine nichteheliche Lebensgemeinschaft ist ein gemischtgeschlechtliches Paar in einem privaten Haushalt, das gemäß gesetzlichem Familienstand zum Stichtag nicht miteinander verheiratet war.  |
| Privater Haushalt                       | Ein privater Haushalt besteht aus mindestens einer Person. Zugrunde gelegt wird das „Konzept des gemeinsamen Wohnens“. Alle Personen, die unabhängig von ihrem Wohnstatus (Haupt-/Nebenwohnsitz) gemeinsam in einer Wohnung leben, gelten als Mitglieder desselben privaten Haushalts, sodass es einen privaten Haushalt pro belegter Wohnung gibt. Personen in Gemeinschafts- und Anstaltsunterkünften sind hier nicht enthalten, sondern nur Personen, die eine eigene Haushaltsführung aufweisen. Eine Person des privaten Haushalts wird als Bezugsperson – das heißt eine nach Alter, Familienstand und Geschlecht festgelegte zentrale Person des privaten Haushalts – bestimmt. Ausgehend von dieser Person werden der Haushaltstyp und die Stellung der weiteren Personen im privaten Haushalt bestimmt.   |
| Regionalschlüssel                       | <p>Der Regionalschlüssel kennzeichnet die hierarchische Struktur aller Verwaltungsebenen. Er wird einheitlich von den Statistischen Ämtern des Bundes und der Länder vergeben.</p> <p>Der Regionalschlüssel gliedert sich wie folgt:</p> <ul style="list-style-type: none"> <li>1. – 2. Stelle = Kennzahl des Bundeslandes</li> <li>3. Stelle = Kennzahl des Regierungsbezirks</li> <li>4. – 5. Stelle = Kennzahl des Kreises bzw. der kreisfreien Stadt</li> <li>6. – 9. Stelle = Verbandsschlüssel (in Brandenburg: Ämterschlüssel)</li> <li>10. – 12. Stelle = Gemeindekennzahl</li> </ul> <p>Der vierstellige Verbandsschlüssel weist durch die führende Ziffer auf die Art der Gemeinde hin:</p> <ul style="list-style-type: none"> <li>0 = verbandsfreie Gemeinde (in Brandenburg: amtsfreie Gemeinde),</li> <li>5 = verbandsangehörige Gemeinde (in Brandenburg: amtsangehörige Gemeinde),</li> <li>9 = gemeindefreies Gebiet.</li> </ul> <p>Die gemeindefreien Gebiete sind für den Zensus 2011 nicht relevant.</p> <p>Die Verwaltungsebene Regierungsbezirk ist nur für folgende Bundesländer verfügbar: Baden-Württemberg, Bayern, Hessen, Niedersachsen (hier: Statistische Region), Nordrhein-Westfalen und Sachsen.</p> <p>Die Verwaltungsebene Gemeindeverband ist nur für folgende Bundesländer verfügbar: Brandenburg (hier: Ämter), Mecklenburg-Vorpommern, Niedersachsen (hier: Samtgemeinde), Rheinland-Pfalz, Sachsen, Sachsen-Anhalt, Schleswig-Holstein und Thüringen.</p> |
| Seniorenstatus eines privaten Haushalts | <p>Dargelegt wird die Haushaltestruktur aller privaten Haushalte, wobei dies hier in Abhängigkeit vom Alter der in einem privaten Haushalt wohnhaften Personen erfolgt. Als Senioren/-innen gelten diejenigen Personen, welche zum Zensusstichtag 9. Mai 2011 das 65. Lebensjahr vollendet haben.</p> <p><b>Haushalte mit ausschließlich Senioren/-innen</b></p> <p><b>Haushalte mit Senioren/-innen und Jüngeren</b></p> <p><b>Haushalte ohne Senioren/-innen</b></p>   |
| Stichtagsbezogenheit der Merkmale       | Stichtag der Gebäude- und Wohnungszählung war der 9. Mai 2011. Alle Angaben beziehen sich auf diesen Zeitpunkt.  |

| Merkmal                                       | Definition   |
|---|--|
| Typ des privaten Haushalts<br>(nach Familien) | <p>Dieses Merkmal beschreibt, in welcher Konstellation die Personen eines privaten Haushalts gemeinschaftlich leben, mit Fokus auf die Existenz von Kindern im privaten Haushalt.</p> <p><b>Eiipersonenhaushalte (Singlehaushalte)</b></p> <p>► Ein Eiipersonenhaushalt bezeichnet einen privaten Haushalt mit einer allein lebenden Person.</p> <p><b>Paare ohne Kind(er)</b></p> <p><b>Paare mit Kind(ern)</b></p> <p><b>Alleinerziehende Elternteile</b></p> <p>► Eine alleinerziehende Mutter oder ein alleinerziehender Vater ist ein Elternteil ohne Partner/-in mit mindestens einem Kind innerhalb eines privaten Haushalts.</p> <p><b>Mehrpersonenhaushalte ohne Kernfamilie</b></p> <p>► Unter Mehrpersonenhaushalten ohne Kernfamilie werden alle anderen privaten Mehrpersonenhaushalte zusammengefasst, die durch die zuvor genannten Kategorien nicht abgedeckt sind, wie etwa nicht eingetragene Lebenspartnerschaften gleichgeschlechtlicher Paare, Wohngemeinschaften, Großeltern-Enkel-Haushalte ohne Elternteile etc.</p> |
| Wohnung                                       | <p>Unter einer Wohnung sind nach außen abgeschlossene, zu Wohnzwecken bestimmte, in der Regel zusammenliegende Räume zu verstehen, die die Führung eines eigenen Haushalts ermöglichen und nicht vollständig für gewerbliche Zwecke genutzt werden.</p> <p>Eine Wohnung muss nicht notwendigerweise eine Küche oder Kochnische enthalten.</p> <p>Wohnungen haben einen eigenen Eingang unmittelbar vom Freien, von einem Treppenhaus oder einem Vorraum. Zur Wohnung können aber auch außerhalb des eigentlichen Wohnungsabschlusses liegende, zu Wohnzwecken ausgebaute Keller- oder Bodenräume (z. B. Mansarden) gehören.</p>  |
| Zahl der Räume                                | <p>Die Zahl der Räume umfasst alle Wohn-, Ess- und Schlafzimmer und andere separate Räume (z. B. bewohnbare Keller- und Bodenräume) von mindestens 6 m<sup>2</sup> Größe sowie abgeschlossene Küchen, unabhängig von deren Größe. Bad, Toilette, Flur und Wirtschaftsräume werden grundsätzlich nicht mitgezählt. Ein Wohnzimmer mit einer Essecke, Schlafnische oder Kochnische ist als ein Raum zu zählen. Dementsprechend bestehen Wohnungen, in denen es keine bauliche Trennung der einzelnen Wohnbereiche gibt (z. B. sogenannte „Loftwohnungen“), aus nur einem Raum.</p> <p><b>1 Raum</b></p> <p><b>2 Räume</b></p> <p><b>3 Räume</b></p> <p><b>4 Räume</b></p> <p><b>5 Räume</b></p> <p><b>6 Räume</b></p> <p><b>7 und mehr Räume</b></p>   |

## **Herausgeber**

Statistisches Landesamt Rheinland-Pfalz  
Mainzer Straße 14-16  
56130 Bad Ems

## **Auskunftsdienst**

E-Mail: [info@statistik.rlp.de](mailto:info@statistik.rlp.de)  
Telefon: 02603 71-4444  
Telefax: 02603 71-19 4444

## **Copyright**

© Statistisches Landesamt Rheinland-Pfalz  
Bad Ems 2014

Vervielfältigung und Verbreitung mit Quellenangabe gestattet.







Rheinland-Pfalz

STATISTISCHES LANDESAMT



# zensus<sup>2011</sup>

## **Gebäude und Wohnungen sowie Wohnverhältnisse der Haushalte**

Gemeinde  
Beinhausen

am 9. Mai 2011

Ergebnisse des Zensus 2011



## Inhaltsverzeichnis

|   |    |
|---|----|
| Einführung .....  | 4  |
| Rechtliche Grundlagen .....   | 4  |
| Methode .....   | 4  |
| Systematik von Gebäuden und Wohnungen .....   | 5  |
| Tabellen  |    |
| 1.1 Gebäude mit Wohnraum und Wohnungen in Gebäuden mit Wohnraum<br>nach Baujahr, Gebäudetyp, Zahl der Wohnungen, Eigentumsform und Heizungsart .....        | 6  |
| 1.2 Gebäude mit Wohnraum nach Baujahr und Gebäudeart, Gebäudetyp,<br>Zahl der Wohnungen, Eigentumsform und Heizungsart .....                                | 8  |
| 1.3.1 Gebäude mit Wohnraum nach regionaler Einheit und Baujahr, Gebäudeart,<br>Gebäudetyp, Zahl der Wohnungen, Eigentumsform und Heizungsart .....          | 10 |
| 1.3.2 Gebäude mit Wohnraum nach regionaler Einheit und Baujahr, Gebäudeart,<br>Gebäudetyp, Zahl der Wohnungen, Eigentumsform und Heizungsart – in % – ..... | 12 |
| 2.1 Wohnungen in Gebäuden mit Wohnraum nach Art der Nutzung,<br>Fläche der Wohnung, Zahl der Räume und Ausstattung .....                                    | 14 |
| 2.2.1 Wohnungen in Gebäuden mit Wohnraum nach regionaler Einheit und<br>Art der Nutzung, Fläche der Wohnung, Zahl der Räume und Ausstattung .....           | 15 |
| 2.2.2 Wohnungen in Gebäuden mit Wohnraum nach regionaler Einheit und<br>Art der Nutzung, Fläche der Wohnung, Zahl der Räume und Ausstattung – in % – .....  | 16 |
| 3.1 Gebäude- und Wohnungskennzahlen im regionalen Vergleich .....   | 17 |
| 3.2 Weitere Wohnungskennzahlen im regionalen Vergleich .....  | 20 |
| 4.1 Haushalte nach Typ des privaten Haushalts (nach Familien) und Art der Wohnungs-<br>nutzung, Fläche der Wohnung und Zahl der Räume .....                 | 23 |
| 4.2 Haushalte nach Größe des privaten Haushalts und Art der Wohnungsnutzung,<br>Fläche der Wohnung und Zahl der Räume .....                                 | 24 |
| 4.3 Haushalte nach Seniorenstatus des privaten Haushalts und Art der Wohnungsnutzung,<br>Fläche der Wohnung und Zahl der Räume .....                        | 25 |
| Definitionen .....  | 26 |

## Einführung

Der Zensus 2011 ist eine Bevölkerungs-, Gebäude- und Wohnungszählung. Dabei werden – soweit möglich – bereits vorhandene Daten aus Verwaltungsregistern für statistische Zwecke genutzt. Eine Haushaltebefragung auf Stichprobenbasis, eine Vollerhebung aller an Anschriften mit Sonderbereichen lebenden Personen (Wohnheime und Gemeinschaftsunterkünfte) sowie eine postalische Befragung zu Gebäude- und Wohnungsdaten bei den Eigentümerinnen und Eigentümern oder Verwalterinnen und Verwaltern ergänzen und korrigieren die Informationen aus den Registern. Eine traditionelle Volkszählung inklusive einer Gebäude- und Wohnungszählung wurde in den alten Bundesländern letztmalig 1987, in der DDR letztmalig 1981 durchgeführt. Eine Gebäude- und Wohnungszählung fand nach der Wiedervereinigung nur in den neuen Bundesländern im Jahr 1995 statt.

Ziel des Zensus 2011 war zum einen die Ermittlung der amtlichen Einwohnerzahlen zum Stichtag 9. Mai 2011. Zum anderen wurden wichtige Strukturinformationen erhoben, welche eine umfassende Datengrundlage bieten, wie die Menschen in Deutschland leben, wohnen und arbeiten.

Die vorliegende Publikation präsentiert Ergebnisse des Zensus 2011 zu den Themen Gebäude, Wohnungen und Wohnverhältnisse von Haushalten nach Abschluss der Datenaufbereitung.

## Rechtliche Grundlagen

Die rechtlichen Grundlagen des Zensus 2011 bilden

- die Verordnung Europäische Gemeinschaft (EG) Nummer 763/2008 des Europäischen Parlaments und des Rates vom 9. Juli 2008 über Volks- und Wohnungszählungen,
- das Zensusvorbereitungsgesetz (ZensVorbG 2011),
- das Zensusgesetz 2011 (ZensG 2011),
- die Stichprobenverordnung Zensusgesetz 2011 (StichprobenV),
- sowie die jeweiligen landesrechtlichen Regelungen zur Ausführung des ZensG 2011.

Nach § 1 Abs. 1 ZensG 2011 führten die Statistischen Ämter des Bundes und der Länder eine Bevölkerungs-, Gebäude- und Wohnungszählung (Zensus) mit Stand zum 9. Mai 2011 (Berichtszeitpunkt) als Bundesstatistik durch.

Gemäß § 1 Abs. 3 ZensG 2011 dient der Zensus unter anderem der Gewinnung von Grunddaten für das Gesamtsystem der amtlichen Statistik sowie von Strukturdaten über die Bevölkerung als Datengrundlage für vielfältige politische Entscheidungen.

Die nachstehend veröffentlichten Ergebnisse wurden auf Basis folgender Erhebungen und statistischer Verfahren ermittelt:

- Daten aus der Gebäude- und Wohnungszählung (§ 6 ZensG 2011),
- Daten aus der Zusammenführung der Datensätze und Haushaltegenerierung (§ 9 Abs. 3 ZensG 2011).

## Methode

Da es in Deutschland zu Gebäude- und Wohnungsdaten keine flächendeckenden Register gibt, wurden die Angaben zu Gebäuden und Wohnungen durch eine postalische Befragung der Eigentümerinnen und Eigentümer oder Verwalterinnen und Verwalter von Gebäuden und Wohnungen sowie bewohnten Unterkünften gewonnen. Die zum Stichtag 9. Mai 2011 als Vollerhebung durchgeführte Gebäude- und Wohnungszählung liefert Informationen zu Gebäuden mit Wohnraum sowie zu den darin befindlichen Wohnungen. Zu rein gewerblich genutzten Objekten werden keine Informationen angeboten.

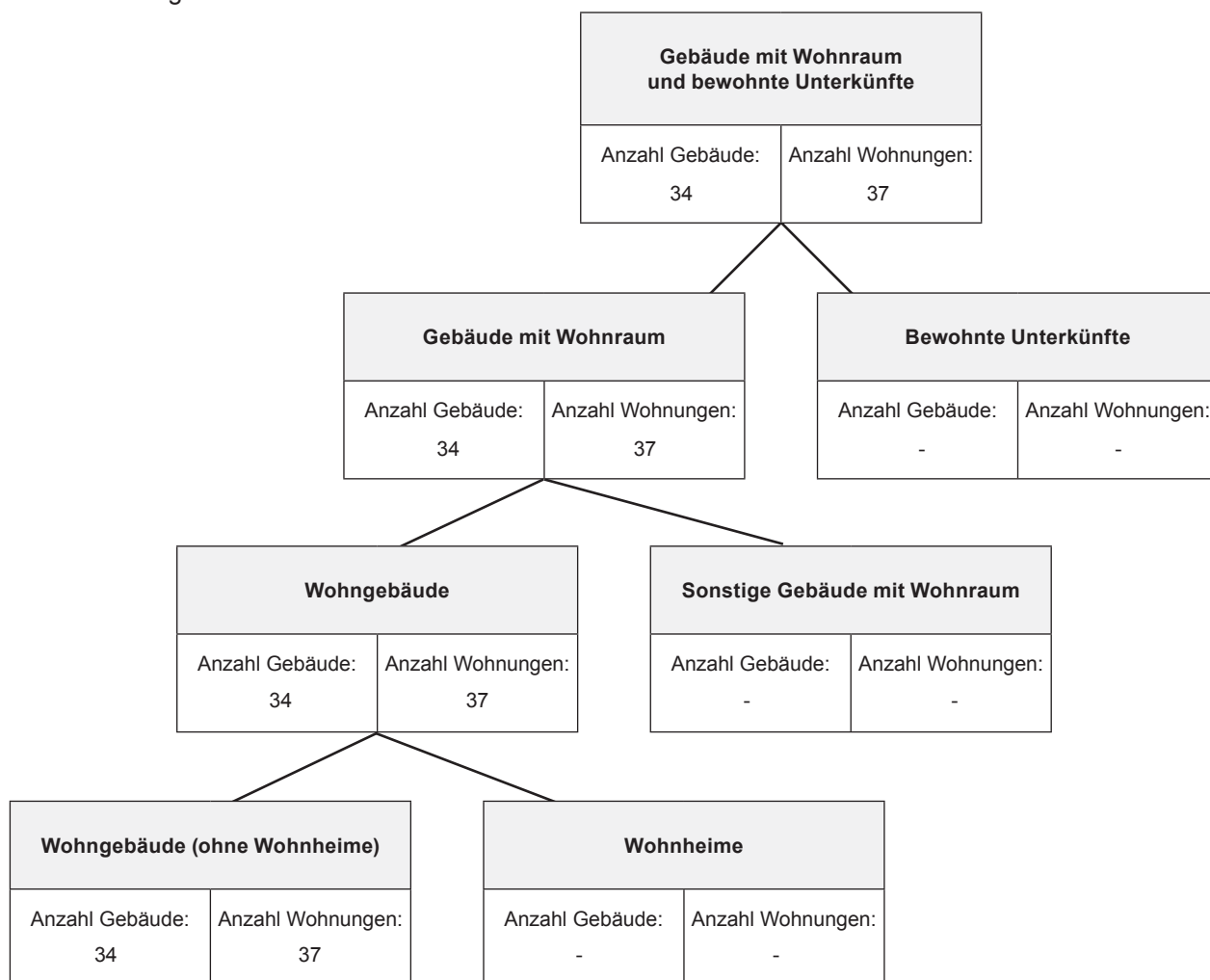
Durch das statistische Verfahren der Haushaltegenerierung stehen nicht nur die gesammelten Informationen zu Bevölkerung, Gebäuden und Wohnungen zur Verfügung, sondern zusätzlich auch Angaben zu Haushalts- und Familienstrukturen. Dabei wurden anschriftenweise Personen zu Haushalten zusammengefasst und den in der Gebäude- und Wohnungszählung erfassten Wohnungen zugeordnet. Die Haushaltegenerierung bildet daher die Wohnhaushalte an einer Anschrift ab. Die Zahl der Haushalte kann von der Zahl der bewohnten Wohnungen abweichen, da ein Haushalt beispielsweise bei Umzügen vorübergehend mehrere Wohnungen nutzen kann.

Bei allen Veröffentlichungen der amtlichen Statistik in Deutschland sind die Einzelangaben der Befragten grundsätzlich geheim zu halten (§ 16 Bundesstatistikgesetz). Bei allen Ergebnisbestandteilen aus Registerauszählungen oder Vollerhebungen des Zensus 2011 erfolgt die Geheimhaltung durch das maschinelle, datenverändernde Verfahren SAFE (Verfahren zur **s**icheren **A**nonymisierung für **E**inzeldaten). Dieses Verfahren stellt sicher, dass bereits vor Erstellung einer Ergebnistabelle kein Datensatz vorhanden ist, welcher Rückschlüsse auf Einzelfälle zulässt.

Weiterführende methodische Informationen zum Zensusmodell und zur Geheimhaltung stehen unter [www.zensus2011.de](http://www.zensus2011.de) zur Verfügung.

## Systematik von Gebäuden und Wohnungen

Im Rahmen des Zensus 2011 werden die Gebäude und Wohnungen nach der Art des Gebäudes in hierarchischen Strukturen abgebildet. Nachstehende Abbildung zeigt die Ergebnisse für die regionale Einheit dieser Veröffentlichung.



Die Ergebnisse zur Gebäude- und Wohnungszählung betrachten ausschließlich Gebäude mit Wohnraum. Bewohnte Unterkünfte bleiben daher für die Ergebnistabellen unberücksichtigt.

## 1.1 Gebäude mit Wohnraum und Wohnungen in Gebäuden mit Wohnraum nach Baujahr, Gebäudetyp, Zahl der Wohnungen, Eigentumsform und Heizungsart

|  | Gebäude mit Wohnraum |           | darunter    |           |
|--|----------------------|-----------|-------------|-----------|
|  | Gebäude              | Wohnungen | Wohngebäude |           |
|  |                      |           | Gebäude     | Wohnungen |
|  | Anzahl               | Anzahl    | Anzahl      | Anzahl    |
| <b>Insgesamt</b>                             |                      |           |             |           |
| Insgesamt                                    | 34                   | 37        | 34          | 37        |
| <b>Baujahr</b>                               |                      |           |             |           |
| Vor 1919                                     | 6                    | 6         | 6           | 6         |
| 1919 - 1948                                  | (13)                 | (13)      | (13)        | (13)      |
| 1949 - 1978                                  | 12                   | 15        | 12          | 15        |
| 1979 - 1986                                  | -                    | -         | -           | -         |
| 1987 - 1990                                  | -                    | -         | -           | -         |
| 1991 - 1995                                  | -                    | -         | -           | -         |
| 1996 - 2000                                  | -                    | -         | -           | -         |
| 2001 - 2004                                  | 3                    | 3         | 3           | 3         |
| 2005 - 2008                                  | -                    | -         | -           | -         |
| 2009 und später                              | -                    | -         | -           | -         |
| <b>Gebäudetyp nach Zahl der Wohnungen</b>    |                      |           |             |           |
| Freistehendes Haus Insgesamt                 | 34                   | 37        | 34          | 37        |
| mit 1 Wohnung                                | 31                   | 31        | 31          | 31        |
| mit 2 Wohnungen                              | 3                    | 3         | 3           | 3         |
| mit 3 und mehr Wohnungen                     | -                    | 3         | -           | 3         |
| Doppelhaushälfte Insgesamt                   | -                    | -         | -           | -         |
| mit 1 Wohnung                                | -                    | -         | -           | -         |
| mit 2 Wohnungen                              | -                    | -         | -           | -         |
| mit 3 und mehr Wohnungen                     | -                    | -         | -           | -         |
| Gereihtes Haus Insgesamt                     | -                    | -         | -           | -         |
| mit 1 Wohnung                                | -                    | -         | -           | -         |
| mit 2 Wohnungen                              | -                    | -         | -           | -         |
| mit 3 und mehr Wohnungen                     | -                    | -         | -           | -         |
| Anderer Gebäudetyp Insgesamt                 | -                    | -         | -           | -         |
| mit 1 Wohnung                                | -                    | -         | -           | -         |
| mit 2 Wohnungen                              | -                    | -         | -           | -         |
| mit 3 und mehr Wohnungen                     | -                    | -         | -           | -         |
| <b>Zahl der Wohnungen im Gebäude</b>         |                      |           |             |           |
| 1 Wohnung                                    | 31                   | 31        | 31          | 31        |
| 2 Wohnungen                                  | 3                    | 3         | 3           | 3         |
| 3 - 6 Wohnungen                              | -                    | 3         | -           | 3         |
| 7 - 12 Wohnungen                             | -                    | -         | -           | -         |
| 13 und mehr Wohnungen                        | -                    | -         | -           | -         |
| <b>Eigentumsform des Gebäudes</b>            |                      |           |             |           |
| Gemeinschaft von Wohnungseigentümern/-innen  | -                    | -         | -           | -         |
| Privatperson/-en                             | 31                   | 34        | 31          | 34        |
| Wohnungsgenossenschaft                       | -                    | -         | -           | -         |
| Kommune oder kommunales Wohnungsunternehmen  | -                    | -         | -           | -         |
| Privatwirtschaftliches Wohnungsunternehmen   | -                    | -         | -           | -         |
| Anderes privatwirtschaftliches Unternehmen   | -                    | -         | -           | -         |
| Bund oder Land                               | -                    | -         | -           | -         |
| Organisation ohne Erwerbszweck (z.B. Kirche) | 3                    | 3         | 3           | 3         |

Noch: 1.1 Gebäude mit Wohnraum und Wohnungen in Gebäuden mit Wohnraum nach Baujahr, Gebäudetyp,  
Zahl der Wohnungen, Eigentumsform und Heizungsart

|  | Gebäude mit Wohnraum |           | darunter    |           |
|--|----------------------|-----------|-------------|-----------|
|  |                      |           | Wohngebäude |           |
|  | Gebäude              | Wohnungen | Gebäude     | Wohnungen |
|  | Anzahl               | Anzahl    | Anzahl      | Anzahl    |
| <b>Heizungsart</b>                               |                      |           |             |           |
| Fernheizung (Fernwärme)                          | -                    | -         | -           | -         |
| Etagenheizung                                    | -                    | 3         | -           | 3         |
| Blockheizung                                     | -                    | -         | -           | -         |
| Zentralheizung                                   | 28                   | 28        | 28          | 28        |
| Einzel-/Mehrraumöfen (auch Nachtspeicherheizung) | 6                    | 6         | 6           | 6         |
| Keine Heizung im Gebäude oder in den Wohnungen   | -                    | -         | -           | -         |

Bei den ausgewiesenen Wohnungszahlen sind gewerblich genutzte Wohnungen nicht, Diplomatenwohnungen/Wohnungen ausländischer Streitkräfte nur in der „Insgesamt-Zeile“ berücksichtigt.

Die ausgewiesenen Zahlen zu „Gebäudetyp nach Zahl der Wohnungen“ und „Zahl der Wohnungen im Gebäude“ können Abweichungen zwischen der Anzahl der Gebäude und der entsprechenden Zahl der Wohnungen in diesen Gebäuden aufweisen. Dies ist auf das beim Zensus 2011 eingesetzte Geheimhaltungsverfahren zurückzuführen sowie auf die in den Wohnungsauswertungen nicht berücksichtigten Diplomatenwohnungen/Wohnungen ausländischer Streitkräfte bzw. gewerblich genutzten Wohnungen.

## 1.2 Gebäude mit Wohnraum nach Baujahr und Gebäudeart, Gebäudetyp, Zahl der Wohnungen, Eigentumsform und Heizungsart

|  | Insgesamt | Baujahr (Jahrzwanzigste) |             |             |                 |
|--|-----------|--------------------------|-------------|-------------|-----------------|
|  |           | Vor 1950                 | 1950 - 1969 | 1970 - 1989 | 1990 und später |
|  | Anzahl    | Anzahl                   | Anzahl      | Anzahl      | Anzahl          |
| <b>Insgesamt</b>                             |           |                          |             |             |                 |
| Insgesamt                                    | 34        | (19)                     | 9           | 3           | 3               |
| <b>Art des Gebäudes</b>                      |           |                          |             |             |                 |
| Gebäude mit Wohnraum                         | 34        | (19)                     | 9           | 3           | 3               |
| Wohngebäude                                  | 34        | (19)                     | 9           | 3           | 3               |
| Wohngebäude (ohne Wohnheime)                 | 34        | (19)                     | 9           | 3           | 3               |
| Wohnheime                                    | -         | -                        | -           | -           | -               |
| Sonstige Gebäude mit Wohnraum                | -         | -                        | -           | -           | -               |
| <b>Gebäudetyp nach Zahl der Wohnungen</b>    |           |                          |             |             |                 |
| Freistehendes Haus Insgesamt                 | 34        | (19)                     | 9           | 3           | 3               |
| mit 1 Wohnung                                | 31        | (16)                     | 9           | 3           | 3               |
| mit 2 Wohnungen                              | 3         | 3                        | -           | -           | -               |
| mit 3 und mehr Wohnungen                     | -         | -                        | -           | -           | -               |
| Doppelhaushälfte Insgesamt                   | -         | -                        | -           | -           | -               |
| mit 1 Wohnung                                | -         | -                        | -           | -           | -               |
| mit 2 Wohnungen                              | -         | -                        | -           | -           | -               |
| mit 3 und mehr Wohnungen                     | -         | -                        | -           | -           | -               |
| Gereihtes Haus Insgesamt                     | -         | -                        | -           | -           | -               |
| mit 1 Wohnung                                | -         | -                        | -           | -           | -               |
| mit 2 Wohnungen                              | -         | -                        | -           | -           | -               |
| mit 3 und mehr Wohnungen                     | -         | -                        | -           | -           | -               |
| Anderer Gebäudetyp Insgesamt                 | -         | -                        | -           | -           | -               |
| mit 1 Wohnung                                | -         | -                        | -           | -           | -               |
| mit 2 Wohnungen                              | -         | -                        | -           | -           | -               |
| mit 3 und mehr Wohnungen                     | -         | -                        | -           | -           | -               |
| <b>Zahl der Wohnungen im Gebäude</b>         |           |                          |             |             |                 |
| 1 Wohnung                                    | 31        | (16)                     | 9           | 3           | 3               |
| 2 Wohnungen                                  | 3         | 3                        | -           | -           | -               |
| 3 - 6 Wohnungen                              | -         | -                        | -           | -           | -               |
| 7 - 12 Wohnungen                             | -         | -                        | -           | -           | -               |
| 13 und mehr Wohnungen                        | -         | -                        | -           | -           | -               |
| <b>Eigentumsform des Gebäudes</b>            |           |                          |             |             |                 |
| Gemeinschaft von Wohnungseigentümern/-innen  | -         | -                        | -           | -           | -               |
| Privatperson/-en                             | 31        | 16                       | 9           | 3           | 3               |
| Wohnungsgenossenschaft                       | -         | -                        | -           | -           | -               |
| Kommune oder kommunales Wohnungsunternehmen  | -         | -                        | -           | -           | -               |
| Privatwirtschaftliches Wohnungsunternehmen   | -         | -                        | -           | -           | -               |
| Anderes privatwirtschaftliches Unternehmen   | -         | -                        | -           | -           | -               |
| Bund oder Land                               | -         | -                        | -           | -           | -               |
| Organisation ohne Erwerbszweck (z.B. Kirche) | 3         | 3                        | -           | -           | -               |



Noch: 1.2 Gebäude mit Wohnraum nach Baujahr und Gebäudeart, Gebäudetyp, Zahl der Wohnungen,  
Eigentumsform und Heizungsart

|   | Insgesamt | Baujahr (Jahrzwanzigste) |             |             |                 |
|---|-----------|--------------------------|-------------|-------------|-----------------|
|   |           | Vor 1950                 | 1950 - 1969 | 1970 - 1989 | 1990 und später |
|   | Anzahl    | Anzahl                   | Anzahl      | Anzahl      | Anzahl          |
| <b>Heizungsart</b>                                  |           |                          |             |             |                 |
| Fernheizung (Fernwärme)                             | -         | -                        | -           | -           | -               |
| Etagenheizung                                       | -         | -                        | -           | -           | -               |
| Blockheizung  | -         | -                        | -           | -           | -               |
| Zentralheizung                                      | 28        | (16)                     | 6           | 3           | 3               |
| Einzel-/Mehrraumöfen (auch<br>Nachtspeicherheizung) | 6         | 3                        | 3           | -           | -               |
| Keine Heizung im Gebäude oder in<br>den Wohnungen   | -         | -                        | -           | -           | -               |

## 1.3.1 Gebäude mit Wohnraum nach regionaler Einheit und Baujahr, Gebäudeart, Gebäudetyp, Zahl der Wohnungen, Eigentumsform und Heizungsart

|   | Gebäude    |                          |                       |                 |             |
|---|------------|--------------------------|-----------------------|-----------------|-------------|
|   | Beinhausen | Verbandsgemeinde Kelberg | Landkreis Vulkaneifel | Rheinland-Pfalz | Deutschland |
|   | Anzahl     | Anzahl                   | Anzahl                | Anzahl          | Anzahl      |
| <b>Insgesamt</b>                          |            |                          |                       |                 |             |
| Insgesamt                                 | 34         | 2 922                    | 23 720                | 1 183 475       | 18 922 618  |
| <b>Baujahr</b>                            |            |                          |                       |                 |             |
| Vor 1919                                  | 6          | 353                      | 3 744                 | 181 833         | 2 655 042   |
| 1919 - 1948                               | (13)       | 370                      | 2 215                 | 123 453         | 2 307 543   |
| 1949 - 1978                               | 12         | 1 177                    | 9 290                 | 462 714         | 7 188 157   |
| 1979 - 1986                               | -          | 323                      | 2 600                 | 120 331         | 1 828 250   |
| 1987 - 1990                               | -          | (106)                    | 817                   | 47 821          | 736 588     |
| 1991 - 1995                               | -          | (165)                    | 1 365                 | 69 320          | 1 153 484   |
| 1996 - 2000                               | -          | 203                      | 1 782                 | 79 166          | 1 434 704   |
| 2001 - 2004                               | 3          | 98                       | 982                   | 47 349          | 790 074     |
| 2005 - 2008                               | -          | 95                       | 669                   | 36 981          | 594 658     |
| 2009 und später                           | -          | 32                       | 256                   | 14 507          | 234 118     |
| <b>Art des Gebäudes</b>                   |            |                          |                       |                 |             |
| Gebäude mit Wohnraum                      | 34         | 2 922                    | 23 720                | 1 183 475       | 18 922 618  |
| Wohngebäude                               | 34         | 2 810                    | 22 800                | 1 140 000       | 18 259 360  |
| Wohngebäude (ohne Wohnheime)              | 34         | 2 807                    | 22 794                | 1 139 024       | 18 239 634  |
| Wohnheime                                 | -          | 3                        | 6                     | 976             | 19 726      |
| Sonstige Gebäude mit Wohnraum             | -          | (112)                    | 920                   | 43 475          | 663 258     |
| <b>Gebäudetyp nach Zahl der Wohnungen</b> |            |                          |                       |                 |             |
| Freistehendes Haus Insgesamt              | 34         | 2 581                    | 18 981                | 813 645         | 11 670 098  |
| mit 1 Wohnung                             | 31         | 2 088                    | 14 970                | 597 607         | 7 865 099   |
| mit 2 Wohnungen                           | 3          | 369                      | 2 930                 | 143 967         | 2 363 400   |
| mit 3 und mehr Wohnungen                  | -          | 124                      | 1 081                 | 72 071          | 1 441 599   |
| Doppelhaushälfte Insgesamt                | -          | (109)                    | 1 714                 | 131 807         | 2 767 712   |
| mit 1 Wohnung                             | -          | (76)                     | 1 270                 | 93 446          | 1 961 269   |
| mit 2 Wohnungen                           | -          | 15                       | 301                   | 21 364          | 424 662     |
| mit 3 und mehr Wohnungen                  | -          | (18)                     | 143                   | 16 997          | 381 781     |
| Gereihtes Haus Insgesamt                  | -          | 95                       | 1 896                 | 187 370         | 3 714 711   |
| mit 1 Wohnung                             | -          | 66                       | 1 400                 | 119 829         | 2 093 366   |
| mit 2 Wohnungen                           | -          | 23                       | 270                   | 22 255          | 311 332     |
| mit 3 und mehr Wohnungen                  | -          | 6                        | 226                   | 45 286          | 1 310 013   |
| Anderer Gebäudetyp Insgesamt              | -          | (137)                    | 1 129                 | 50 653          | 770 097     |
| mit 1 Wohnung                             | -          | 97                       | 857                   | 33 076          | 419 909     |
| mit 2 Wohnungen                           | -          | (33)                     | (175)                 | 7 730           | 130 258     |
| mit 3 und mehr Wohnungen                  | -          | 7                        | 97                    | 9 847           | 219 930     |
| <b>Zahl der Wohnungen im Gebäude</b>      |            |                          |                       |                 |             |
| 1 Wohnung                                 | 31         | 2 327                    | 18 497                | 843 958         | 12 339 643  |
| 2 Wohnungen                               | 3          | 440                      | 3 676                 | 195 316         | 3 229 652   |
| 3 - 6 Wohnungen                           | -          | 146                      | 1 418                 | 114 928         | 2 251 854   |
| 7 - 12 Wohnungen                          | -          | 9                        | 97                    | 23 254          | 882 631     |
| 13 und mehr Wohnungen                     | -          | -                        | (32)                  | 6 019           | 218 838     |

Noch: 1.3.1 Gebäude mit Wohnraum nach regionaler Einheit und Baujahr, Gebäudeart, Gebäudetyp, Zahl der Wohnungen, Eigentumsform und Heizungsart

|  | Gebäude    |                          |                       |                 |             |
|--|------------|--------------------------|-----------------------|-----------------|-------------|
|  | Beinhausen | Verbandsgemeinde Kelberg | Landkreis Vulkaneifel | Rheinland-Pfalz | Deutschland |
|  | Anzahl     | Anzahl                   | Anzahl                | Anzahl          | Anzahl      |
| <b>Eigentumsform des Gebäudes</b>                |            |                          |                       |                 |             |
| Gemeinschaft von Wohnungseigentümern/-innen      | -          | 116                      | 1 132                 | 88 519          | 1 767 017   |
| Privatperson/-en                                 | 31         | 2 787                    | 22 381                | 1 060 228       | 15 968 275  |
| Wohnungsgenossenschaft                           | -          | -                        | -                     | 3 425           | 288 767     |
| Kommune oder kommunales Wohnungsunternehmen      | -          | 7                        | 48                    | 12 683          | 332 089     |
| Privatwirtschaftliches Wohnungsunternehmen       | -          | 6                        | 47                    | 8 438           | 316 086     |
| Anderes privatwirtschaftliches Unternehmen       | -          | -                        | 59                    | 4 760           | 131 832     |
| Bund oder Land                                   | -          | -                        | 3                     | 1 109           | 44 215      |
| Organisation ohne Erwerbszweck (z.B. Kirche)     | 3          | 6                        | 50                    | 4 313           | 74 337      |
| <b>Heizungsart</b>                               |            |                          |                       |                 |             |
| Fernheizung (Fernwärme)                          | -          | 28                       | 317                   | 28 315          | 1 020 473   |
| Etagenheizung                                    | -          | 40                       | 447                   | 69 769          | 1 218 091   |
| Blockheizung                                     | -          | 4                        | (89)                  | 5 500           | 186 429     |
| Zentralheizung                                   | 28         | 2 412                    | 18 994                | 964 750         | 14 951 706  |
| Einzel-/Mehrraumöfen (auch Nachtspeicherheizung) | 6          | 368                      | 3 512                 | 103 185         | 1 435 746   |
| Keine Heizung im Gebäude oder in den Wohnungen   | -          | 70                       | 361                   | 11 956          | 110 173     |

## 1.3.2 Gebäude mit Wohnraum nach regionaler Einheit und Baujahr, Gebäudeart, Gebäudetyp, Zahl der Wohnungen, Eigentumsform und Heizungsart -in %-

|   | Gebäude    |                          |                       |                 |             |
|---|------------|--------------------------|-----------------------|-----------------|-------------|
|   | Beinhausen | Verbandsgemeinde Kelberg | Landkreis Vulkaneifel | Rheinland-Pfalz | Deutschland |
|   | %          | %                        | %                     | %               | %           |
| <b>Baujahr</b>                            |            |                          |                       |                 |             |
| Vor 1919                                  | 17,6       | 12,1                     | 15,8                  | 15,4            | 14,0        |
| 1919 - 1948                               | (38,2)     | 12,7                     | 9,3                   | 10,4            | 12,2        |
| 1949 - 1978                               | 35,3       | 40,3                     | 39,2                  | 39,1            | 38,0        |
| 1979 - 1986                               | -          | 11,1                     | 11,0                  | 10,2            | 9,7         |
| 1987 - 1990                               | -          | (3,6)                    | 3,4                   | 4,0             | 3,9         |
| 1991 - 1995                               | -          | (5,6)                    | 5,8                   | 5,9             | 6,1         |
| 1996 - 2000                               | -          | 6,9                      | 7,5                   | 6,7             | 7,6         |
| 2001 - 2004                               | 8,8        | 3,4                      | 4,1                   | 4,0             | 4,2         |
| 2005 - 2008                               | -          | 3,3                      | 2,8                   | 3,1             | 3,1         |
| 2009 und später                           | -          | 1,1                      | 1,1                   | 1,2             | 1,2         |
| <b>Art des Gebäudes</b>                   |            |                          |                       |                 |             |
| Gebäude mit Wohnraum                      | 100,0      | 100,0                    | 100,0                 | 100,0           | 100,0       |
| Wohngebäude                               | 100,0      | 96,2                     | 96,1                  | 96,3            | 96,5        |
| Wohngebäude (ohne Wohnheime)              | 100,0      | 96,1                     | 96,1                  | 96,2            | 96,4        |
| Wohnheime                                 | -          | 0,1                      | 0,0                   | 0,1             | 0,1         |
| Sonstige Gebäude mit Wohnraum             | -          | (3,8)                    | 3,9                   | 3,7             | 3,5         |
| <b>Gebäudetyp nach Zahl der Wohnungen</b> |            |                          |                       |                 |             |
| Freistehendes Haus Insgesamt              | 100,0      | 88,3                     | 80,0                  | 68,8            | 61,7        |
| mit 1 Wohnung                             | 91,2       | 71,5                     | 63,1                  | 50,5            | 41,6        |
| mit 2 Wohnungen                           | 8,8        | 12,6                     | 12,4                  | 12,2            | 12,5        |
| mit 3 und mehr Wohnungen                  | -          | 4,2                      | 4,6                   | 6,1             | 7,6         |
| Doppelhaushälfte Insgesamt                | -          | (3,7)                    | 7,2                   | 11,1            | 14,6        |
| mit 1 Wohnung                             | -          | (2,6)                    | 5,4                   | 7,9             | 10,4        |
| mit 2 Wohnungen                           | -          | 0,5                      | 1,3                   | 1,8             | 2,2         |
| mit 3 und mehr Wohnungen                  | -          | (0,6)                    | 0,6                   | 1,4             | 2,0         |
| Gereihtes Haus Insgesamt                  | -          | 3,3                      | 8,0                   | 15,8            | 19,6        |
| mit 1 Wohnung                             | -          | 2,3                      | 5,9                   | 10,1            | 11,1        |
| mit 2 Wohnungen                           | -          | 0,8                      | 1,1                   | 1,9             | 1,6         |
| mit 3 und mehr Wohnungen                  | -          | 0,2                      | 1,0                   | 3,8             | 6,9         |
| Anderer Gebäudetyp Insgesamt              | -          | (4,7)                    | 4,8                   | 4,3             | 4,1         |
| mit 1 Wohnung                             | -          | 3,3                      | 3,6                   | 2,8             | 2,2         |
| mit 2 Wohnungen                           | -          | (1,1)                    | (0,7)                 | 0,7             | 0,7         |
| mit 3 und mehr Wohnungen                  | -          | 0,2                      | 0,4                   | 0,8             | 1,2         |
| <b>Zahl der Wohnungen im Gebäude</b>      |            |                          |                       |                 |             |
| 1 Wohnung                                 | 91,2       | 79,6                     | 78,0                  | 71,3            | 65,2        |
| 2 Wohnungen                               | 8,8        | 15,1                     | 15,5                  | 16,5            | 17,1        |
| 3 - 6 Wohnungen                           | -          | 5,0                      | 6,0                   | 9,7             | 11,9        |
| 7 - 12 Wohnungen                          | -          | 0,3                      | 0,4                   | 2,0             | 4,7         |
| 13 und mehr Wohnungen                     | -          | -                        | (0,1)                 | 0,5             | 1,2         |

Noch: 1.3.2 Gebäude mit Wohnraum nach regionaler Einheit und Baujahr, Gebäudeart, Gebäudetyp, Zahl der Wohnungen, Eigentumsform und Heizungsart -in %-

|  | Gebäude    |                          |                       |                 |             |
|--|------------|--------------------------|-----------------------|-----------------|-------------|
|  | Beinhausen | Verbandsgemeinde Kelberg | Landkreis Vulkaneifel | Rheinland-Pfalz | Deutschland |
|  | %          | %                        | %                     | %               | %           |
| <b>Eigentumsform des Gebäudes</b>                |            |                          |                       |                 |             |
| Gemeinschaft von Wohnungseigentümern/-innen      | -          | 4,0                      | 4,8                   | 7,5             | 9,3         |
| Privatperson/-en                                 | 91,2       | 95,4                     | 94,4                  | 89,6            | 84,4        |
| Wohnungsgenossenschaft                           | -          | -                        | -                     | 0,3             | 1,5         |
| Kommune oder kommunales Wohnungsunternehmen      | -          | 0,2                      | 0,2                   | 1,1             | 1,8         |
| Privatwirtschaftliches Wohnungsunternehmen       | -          | 0,2                      | 0,2                   | 0,7             | 1,7         |
| Anderes privatwirtschaftliches Unternehmen       | -          | -                        | 0,2                   | 0,4             | 0,7         |
| Bund oder Land                                   | -          | -                        | 0,0                   | 0,1             | 0,2         |
| Organisation ohne Erwerbszweck (z.B. Kirche)     | 8,8        | 0,2                      | 0,2                   | 0,4             | 0,4         |
| <b>Heizungsart</b>                               |            |                          |                       |                 |             |
| Fernheizung (Fernwärme)                          | -          | 1,0                      | 1,3                   | 2,4             | 5,4         |
| Etagenheizung                                    | -          | 1,4                      | 1,9                   | 5,9             | 6,4         |
| Blockheizung                                     | -          | 0,1                      | (0,4)                 | 0,5             | 1,0         |
| Zentralheizung                                   | 82,4       | 82,5                     | 80,1                  | 81,5            | 79,0        |
| Einzel-/Mehrraumöfen (auch Nachtspeicherheizung) | 17,6       | 12,6                     | 14,8                  | 8,7             | 7,6         |
| Keine Heizung im Gebäude oder in den Wohnungen   | -          | 2,4                      | 1,5                   | 1,0             | 0,6         |

Die relativen Ergebnisse beziehen sich auf die Gesamtzahl der Gebäude der jeweiligen regionalen Einheit je betrachtetem Gebäudemerkmal.

Die relativen Werte wurden durch Division von Ergebnissen nach Durchführung der Geheimhaltung errechnet.

## 2.1 Wohnungen in Gebäuden mit Wohnraum nach Art der Nutzung, Fläche der Wohnung, Zahl der Räume und Ausstattung

|  | Wohnungen in Gebäuden mit Wohnraum | davon                     |   |                         |  |
|--|------------------------------------|---------------------------|---|-------------------------|--|
|  |                                    | Wohnungen in Wohngebäuden | davon                                       |                         | Wohnungen in Sonstigen Gebäuden mit Wohnraum |
|  |                                    |                           | Wohnungen in Wohngebäuden (keine Wohnheime) | Wohnungen in Wohnheimen |  |
|  | Anzahl                             | Anzahl                    | Anzahl                                      | Anzahl                  | Anzahl                                       |
| <b>Insgesamt</b>                               |                                    |                           |   |                         |  |
| Insgesamt                                      | 37                                 | 37                        | 37  | -                       | -  |
| <b>Art der Wohnungsnutzung</b>                 |                                    |                           |   |                         |  |
| Von Eigentümer/-in bewohnt                     | 28                                 | 28                        | 28  | -                       | -  |
| Zu Wohnzwecken vermietet (auch mietfrei)       | 9                                  | 9                         | 9   | -                       | -  |
| Ferien- und Freizeitwohnung                    | -                                  | -                         | -   | -                       | -  |
| Leer stehend                                   | -                                  | -                         | -   | -                       | -  |
| <b>Fläche der Wohnung in m²</b>                |                                    |                           |   |                         |  |
| Unter 40                                       | -                                  | -                         | -   | -                       | -  |
| 40 - 59  | -                                  | -                         | -   | -                       | -  |
| 60 - 79  | 6                                  | 6                         | 6   | -                       | -  |
| 80 - 99  | 3                                  | 3                         | 3   | -                       | -  |
| 100 - 119                                      | 12                                 | 12                        | 12  | -                       | -  |
| 120 - 139                                      | -                                  | -                         | -   | -                       | -  |
| 140 - 159                                      | 3                                  | 3                         | 3   | -                       | -  |
| 160 - 179                                      | 6                                  | 6                         | 6   | -                       | -  |
| 180 - 199                                      | -                                  | -                         | -   | -                       | -  |
| 200 und mehr                                   | 7                                  | 7                         | 7   | -                       | -  |
| <b>Zahl der Räume</b>                          |                                    |                           |   |                         |  |
| 1 Raum   | -                                  | -                         | -   | -                       | -  |
| 2 Räume  | -                                  | -                         | -   | -                       | -  |
| 3 Räume  | -                                  | -                         | -   | -                       | -  |
| 4 Räume  | (15)                               | (15)                      | (15)  | -                       | -  |
| 5 Räume  | 3                                  | 3                         | 3   | -                       | -  |
| 6 Räume  | 6                                  | 6                         | 6   | -                       | -  |
| 7 und mehr Räume                               | 13                                 | 13                        | 13  | -                       | -  |
| <b>Ausstattung der Wohnung</b>                 |                                    |                           |   |                         |  |
| Badewanne/Dusche und WC vorhanden              | 37                                 | 37                        | 37  | -                       | -  |
| Badewanne/Dusche und WC nicht vorhanden        | -                                  | -                         | -   | -                       | -  |
| Badewanne/Dusche vorhanden, WC nicht vorhanden | -                                  | -                         | -   | -                       | -  |
| Badewanne/Dusche nicht vorhanden, WC vorhanden | -                                  | -                         | -   | -                       | -  |

Bei den ausgewiesenen Wohnungszahlen sind gewerblich genutzte Wohnungen nicht, Diplomatenwohnungen/Wohnungen ausländischer Streitkräfte nur in der „Insgesamt-Zeile“ berücksichtigt.

## 2.2.1 Wohnungen in Gebäuden mit Wohnraum nach regionaler Einheit und Art der Nutzung, Fläche der Wohnung, Zahl der Räume und Ausstattung

|  | Wohnungen  |                          |                       |                 |             |
|--|------------|--------------------------|-----------------------|-----------------|-------------|
|  | Beinhausen | Verbandsgemeinde Kelberg | Landkreis Vulkaneifel | Rheinland-Pfalz | Deutschland |
|  | Anzahl     | Anzahl                   | Anzahl                | Anzahl          | Anzahl      |
| <b>Insgesamt</b>                               |            |                          |                       |                 |             |
| Insgesamt                                      | 37         | 3 699                    | 31 880                | 2 010 559       | 40 563 320  |
| <b>Art der Wohnungsnutzung</b>                 |            |                          |                       |                 |             |
| Von Eigentümer/-in bewohnt                     | 28         | 2 440                    | 19 431                | 1 056 986       | 17 292 029  |
| Zu Wohnzwecken vermietet (auch mietfrei)       | 9          | 906                      | 9 426                 | 841 958         | 21 199 913  |
| Ferien- und Freizeitwohnung                    | -          | 175                      | 1 486                 | 14 906          | 224 529     |
| Leer stehend                                   | -          | (178)                    | 1 533                 | 89 040          | 1 828 846   |
| <b>Fläche der Wohnung in m²</b>                |            |                          |                       |                 |             |
| Unter 40                                       | -          | 28                       | 471                   | 79 051          | 2 177 061   |
| 40 - 59  | -          | 214                      | 2 492                 | 219 658         | 7 288 734   |
| 60 - 79  | 6          | 417                      | 4 570                 | 368 640         | 9 663 142   |
| 80 - 99  | 3          | 658                      | 5 625                 | 363 190         | 6 987 435   |
| 100 - 119                                      | 12         | 669                      | 5 122                 | 281 553         | 4 913 194   |
| 120 - 139                                      | -          | 685                      | 5 754                 | 282 169         | 4 211 779   |
| 140 - 159                                      | 3          | 476                      | 3 526                 | 181 337         | 2 394 089   |
| 160 - 179                                      | 6          | (197)                    | 1 782                 | 86 315          | 1 117 240   |
| 180 - 199                                      | -          | 136                      | 953                   | 53 728          | 686 793     |
| 200 und mehr                                   | 7          | (219)                    | 1 581                 | 87 249          | 1 105 850   |
| <b>Zahl der Räume</b>                          |            |                          |                       |                 |             |
| 1 Raum   | -          | 10                       | 290                   | 56 146          | 1 306 117   |
| 2 Räume  | -          | 128                      | 1 524                 | 130 279         | 3 735 658   |
| 3 Räume  | -          | 350                      | 3 899                 | 335 419         | 8 890 843   |
| 4 Räume  | (15)       | 574                      | 5 534                 | 436 277         | 10 410 969  |
| 5 Räume  | 3          | 704                      | 5 864                 | 364 352         | 6 855 418   |
| 6 Räume  | 6          | 737                      | 6 002                 | 292 471         | 4 406 792   |
| 7 und mehr Räume                               | 13         | 1 196                    | 8 763                 | 387 946         | 4 939 520   |
| <b>Ausstattung der Wohnung</b>                 |            |                          |                       |                 |             |
| Badewanne/Dusche und WC vorhanden              | 37         | 3 658                    | 31 595                | 1 970 139       | 39 916 059  |
| Badewanne/Dusche und WC nicht vorhanden        | -          | 22                       | (99)                  | 6 506           | 308 371     |
| Badewanne/Dusche vorhanden, WC nicht vorhanden | -          | 3                        | (37)                  | 4 165           | 104 585     |
| Badewanne/Dusche nicht vorhanden, WC vorhanden | -          | 16                       | (145)                 | 22 080          | 216 302     |

Bei den ausgewiesenen Wohnungszahlen sind gewerblich genutzte Wohnungen nicht, Diplomatenwohnungen/Wohnungen ausländischer Streitkräfte nur in der „Insgesamt-Zeile“ berücksichtigt.

## 2.2.2 Wohnungen in Gebäuden mit Wohnraum nach regionaler Einheit und Art der Nutzung, Fläche der Wohnung, Zahl der Räume und Ausstattung -in %-

|  | Wohnungen  |                          |                       |                 |             |
|--|------------|--------------------------|-----------------------|-----------------|-------------|
|  | Beinhausen | Verbandsgemeinde Kelberg | Landkreis Vulkaneifel | Rheinland-Pfalz | Deutschland |
|  | %          | %                        | %                     | %               | %           |
| <b>Art der Wohnungsnutzung</b>                 |            |                          |                       |                 |             |
| Von Eigentümer/-in bewohnt                     | 75,7       | 66,0                     | 61,0                  | 52,8            | 42,6        |
| Zu Wohnzwecken vermietet (auch mietfrei)       | 24,3       | 24,5                     | 29,6                  | 42,0            | 52,3        |
| Ferien- und Freizeitwohnung                    | -          | 4,7                      | 4,7                   | 0,7             | 0,6         |
| Leer stehend                                   | -          | (4,8)                    | 4,8                   | 4,4             | 4,5         |
| <b>Fläche der Wohnung in m²</b>                |            |                          |                       |                 |             |
| Unter 40                                       | -          | 0,8                      | 1,5                   | 3,9             | 5,4         |
| 40 - 59  | -          | 5,8                      | 7,8                   | 11,0            | 18,0        |
| 60 - 79  | 16,2       | 11,3                     | 14,3                  | 18,4            | 23,8        |
| 80 - 99  | 8,1        | 17,8                     | 17,6                  | 18,1            | 17,2        |
| 100 - 119                                      | 32,4       | 18,1                     | 16,1                  | 14,1            | 12,1        |
| 120 - 139                                      | -          | 18,5                     | 18,1                  | 14,1            | 10,4        |
| 140 - 159                                      | 8,1        | 12,9                     | 11,1                  | 9,1             | 5,9         |
| 160 - 179                                      | 16,2       | (5,3)                    | 5,6                   | 4,3             | 2,8         |
| 180 - 199                                      | -          | 3,7                      | 3,0                   | 2,7             | 1,7         |
| 200 und mehr                                   | 18,9       | (5,9)                    | 5,0                   | 4,4             | 2,7         |
| <b>Zahl der Räume</b>                          |            |                          |                       |                 |             |
| 1 Raum   | -          | 0,3                      | 0,9                   | 2,8             | 3,2         |
| 2 Räume  | -          | 3,5                      | 4,8                   | 6,5             | 9,2         |
| 3 Räume  | -          | 9,5                      | 12,2                  | 16,7            | 21,9        |
| 4 Räume  | (40,5)     | 15,5                     | 17,4                  | 21,8            | 25,7        |
| 5 Räume  | 8,1        | 19,0                     | 18,4                  | 18,2            | 16,9        |
| 6 Räume  | 16,2       | 19,9                     | 18,8                  | 14,6            | 10,9        |
| 7 und mehr Räume                               | 35,1       | 32,3                     | 27,5                  | 19,4            | 12,2        |
| <b>Ausstattung der Wohnung</b>                 |            |                          |                       |                 |             |
| Badewanne/Dusche und WC vorhanden              | 100,0      | 98,9                     | 99,1                  | 98,4            | 98,4        |
| Badewanne/Dusche und WC nicht vorhanden        | -          | 0,6                      | (0,3)                 | 0,3             | 0,8         |
| Badewanne/Dusche vorhanden, WC nicht vorhanden | -          | 0,1                      | (0,1)                 | 0,2             | 0,3         |
| Badewanne/Dusche nicht vorhanden, WC vorhanden | -          | 0,4                      | (0,5)                 | 1,1             | 0,5         |

Bei den ausgewiesenen Wohnungszahlen sind gewerblich genutzte Wohnungen, Diplomatenwohnungen/Wohnungen ausländischer Streitkräfte nicht berücksichtigt.

Die relativen Ergebnisse beziehen sich auf die Gesamtzahl der Gebäude der jeweiligen regionalen Einheit je betrachtetem Gebäudemerkmal.

Die relativen Werte wurden durch Division von Ergebnissen nach Durchführung der Geheimhaltung errechnet.



## 3.1 Gebäude- und Wohnungskennzahlen im regionalen Vergleich

| Gebiet                      | Kennzahlen für Gebäude und Wohnungen |  |   |
|-----------------------------|--------------------------------------|--|---|
|                             | Eigentümerquote<br>(Wohnungen)       | Durchschnittliche<br>Wohnungsgröße in m² | Durchschnittliche Anzahl<br>der Wohnungen je<br>Wohngebäude |
|                             | %                                    | m²                                       | Anzahl  |
| Verbandsgemeinde Daun       | 66                                   | 111                                      | 1   |
| Betteldorf                  | .                                    | .  | 1   |
| Bleckhausen                 | .                                    | .  | 1   |
| Brockscheid                 | .                                    | .  | 1   |
| Darscheid                   | .                                    | .  | 1   |
| Daun, Stadt                 | 51                                   | 105                                      | 2   |
| Demerath                    | .                                    | .  | 1   |
| Deudesfeld                  | .                                    | .  | 1   |
| Dockweiler                  | .                                    | .  | 1   |
| Dreis-Brück                 | 77                                   | 119                                      | 1   |
| Ellscheid                   | 78                                   | .  | 1   |
| Gefell                      | .                                    | .  | 1   |
| Gillenfeld                  | 66                                   | .  | 1   |
| Hinterweiler                | .                                    | 126                                      | 1   |
| Hörscheid                   | .                                    | .  | 1   |
| Immerath                    | .                                    | .  | 1   |
| Kirchweiler                 | .                                    | .  | 1   |
| Kradenbach                  | .                                    | .  | 1   |
| Mehren                      | 62                                   | 113                                      | 1   |
| Meisburg                    | .                                    | .  | 1   |
| Mückeln                     | 76                                   | .  | 1   |
| Nerdlen                     | .                                    | .  | 1   |
| Niederstadtfeld             | .                                    | .  | 1   |
| Oberstadtfeld               | .                                    | .  | 1   |
| Sarmersbach                 | .                                    | .  | 1   |
| Saxler                      | .                                    | .  | 1   |
| Schalkenmehren              | .                                    | .  | 1   |
| Schutz                      | .                                    | .  | 1   |
| Schönbach                   | .                                    | .  | 1   |
| Steineberg                  | .                                    | .  | 1   |
| Steiningen                  | .                                    | .  | 1   |
| Strohn                      | .                                    | .  | 1   |
| Strotzbüsch                 | .                                    | 110                                      | 1   |
| Udler                       | .                                    | .  | 1   |
| Utzerath                    | 86                                   | .  | 1   |
| Wallenborn                  | .                                    | .  | 1   |
| Weidenbach                  | .                                    | .  | 1   |
| Winkel (Eifel)              | .                                    | .  | 1   |
| Üdersdorf                   | 74                                   | .  | 1   |
| Verbandsgemeinde Gerolstein | 67                                   | 110                                      | 1   |
| Berlingen                   | .                                    | .  | 1   |
| Birresborn                  | .                                    | .  | 1   |
| Densborn                    | .                                    | 114                                      | 1   |
| Duppach                     | .                                    | .  | 1   |
| Gerolstein, Stadt           | 59                                   | 108                                      | 1   |
| Hohenfels-Essingen          | .                                    | .  | 1   |
| Kalenborn-Scheuern          | .                                    | .  | 1   |
| Kopp                        | .                                    | .  | 1   |
| Mürtenbach                  | .                                    | .  | 1   |
| Neroth                      | .                                    | .  | 1   |
| Pelm                        | .                                    | .  | 1   |

## Noch: 3.1 Gebäude- und Wohnungskennzahlen im regionalen Vergleich

| Gebiet                          | Kennzahlen für Gebäude und Wohnungen |  |   |
|---------------------------------|--------------------------------------|--|---|
|                                 | Eigentümerquote<br>(Wohnungen)       | Durchschnittliche<br>Wohnungsgröße in m² | Durchschnittliche Anzahl<br>der Wohnungen je<br>Wohngebäude |
|                                 | %                                    | m²                                       | Anzahl  |
| Rockeskyll                      | .                                    | 114                                      | 1   |
| Salm                            | .                                    | .  | 1   |
| Verbandsgemeinde Hillesheim     | 70                                   | 115                                      | 1   |
| Basberg                         | .                                    | .  | 1   |
| Berndorf                        | .                                    | .  | 1   |
| Dohm-Lammersdorf                | .                                    | .  | 1   |
| Hillesheim, Stadt               | 57                                   | .  | 2   |
| Kerpen (Eifel)                  | .                                    | .  | 1   |
| Nohn                            | .                                    | .  | 1   |
| Oberbettingen                   | .                                    | .  | 1   |
| Oberehe-Stroheich               | .                                    | .  | 1   |
| Walsdorf                        | .                                    | .  | 1   |
| Wiesbaum                        | .                                    | .  | 1   |
| Üxheim                          | .                                    | .  | 1   |
| <b>Verbandsgemeinde Kelberg</b> | <b>74</b>                            | .  | 1   |
| Arbach                          | .                                    | .  | 1   |
| <b>Beinhausen</b>               | .                                    | .  | 1   |
| Bereborn                        | .                                    | .  | 1   |
| Berenbach                       | .                                    | .  | 1   |
| Bodenbach                       | .                                    | 122                                      | 1   |
| Bongard                         | .                                    | 116                                      | 1   |
| Borler                          | .                                    | .  | 1   |
| Boxberg                         | .                                    | .  | 1   |
| Brücktal                        | .                                    | .  | 2   |
| Drees                           | .                                    | .  | 1   |
| Gelenberg                       | 87                                   | 128                                      | 1   |
| Gunderath                       | .                                    | .  | 1   |
| Horperath                       | .                                    | .  | 1   |
| Höchstberg                      | .                                    | .  | 1   |
| Hörschhausen                    | .                                    | .  | 1   |
| Kaperich                        | .                                    | .  | 1   |
| Katzwinkel                      | 87                                   | .  | 1   |
| Kelberg                         | 65                                   | 119                                      | 1   |
| Kirsbach                        | .                                    | .  | 1   |
| Kolverath                       | .                                    | .  | 1   |
| Kötterichen                     | .                                    | 114                                      | 1   |
| Lirstal                         | .                                    | 100                                      | 1   |
| Mannebach                       | .                                    | .  | 1   |
| Mosbruch                        | 90                                   | .  | 1   |
| Neichen                         | .                                    | .  | 1   |
| Nitz                            | .                                    | .  | 2   |
| Oberelz                         | .                                    | .  | 1   |
| Reimerath                       | .                                    | .  | 1   |
| Retterath                       | .                                    | .  | 1   |
| Sassen                          | .                                    | .  | 1   |
| Uersfeld                        | .                                    | .  | 1   |
| Ueß                             | .                                    | .  | 1   |
| Welcherath                      | .                                    | .  | 1   |
| Verbandsgemeinde Obere Kyll     | 72                                   | 111                                      | 1   |
| Birgel                          | .                                    | .  | 1   |
| Esch                            | .                                    | .  | 1   |
| Feusdorf                        | 80                                   | 120                                      | 1   |

## Noch: 3.1 Gebäude- und Wohnungskennzahlen im regionalen Vergleich

| Gebiet                       | Kennzahlen für Gebäude und Wohnungen |  |   |
|------------------------------|--------------------------------------|--|---|
|                              | Eigentümerquote<br>(Wohnungen)       | Durchschnittliche<br>Wohnungsgröße in m² | Durchschnittliche Anzahl<br>der Wohnungen je<br>Wohngebäude |
|                              | %                                    | m²                                       | Anzahl  |
| Gönnersdorf                  | .                                    | .  | 1   |
| Hallschlag                   | .                                    | .  | 1   |
| Jünkerath                    | 62                                   | .  | 1   |
| Kerschenbach                 | .                                    | .  | 1   |
| Lissendorf                   | 67                                   | 99                                       | 1   |
| Ormont                       | .                                    | .  | 1   |
| Reuth                        | .                                    | .  | 2   |
| Scheid                       | 88                                   | .  | 1   |
| Schüller                     | .                                    | .  | 1   |
| Stadtkyll                    | .                                    | .  | 1   |
| Steffeln                     | .                                    | .  | 1   |
| <b>Landkreis Vulkaneifel</b> | 68,6                                 | .  | 1,4   |
| <b>Rheinland-Pfalz</b>       | 57,1                                 | 104,2                                    | 1,7   |
| <b>Deutschland</b>           | 45,9                                 | 91,4                                     | 2,1   |

Die Kennzahlen wurden durch Division von Originalergebnissen vor Geheimhaltung errechnet. Kennzahlwerte, die Rückschlüsse auf diese Originalergebnisse ermöglichen würden, wurden gesperrt.

Weitere Informationen zur jeweiligen Berechnung sind dem Bereich der Definitionen zu entnehmen.

## 3.2 Weitere Wohnungskennzahlen im regionalen Vergleich

| Gebiet                      | Kennzahlen für Wohnungen                  |                             |   |
|-----------------------------|---|-----------------------------|---|
|                             | Anteil des selbst genutzten Wohneigentums | Leerstandsquote (Wohnungen) | Anteil des zu Wohnzwecken vermieteten Wohneigentums (auch mietfrei) |
|                             | %   | %                           | %   |
| Verbandsgemeinde Daun       | 63  | 4                           | 33  |
| Betteldorf                  | .   | .                           | .   |
| Bleckhausen                 | .   | .                           | .   |
| Brockscheid                 | .   | .                           | .   |
| Darscheid                   | .   | .                           | .   |
| Daun, Stadt                 | 49  | 3                           | 48  |
| Demerath                    | .   | 6                           | 17  |
| Deudesfeld                  | .   | .                           | 20  |
| Dockweiler                  | .   | .                           | .   |
| Dreis-Brück                 | .   | 5                           | 21  |
| Ellscheid                   | .   | .                           | .   |
| Gefell                      | .   | -                           | .   |
| Gillenfeld                  | 63  | 5                           | 32  |
| Hinterweiler                | .   | .                           | .   |
| Hörscheid                   | .   | .                           | .   |
| Immerath                    | .   | 5                           | .   |
| Kirchweiler                 | .   | 6                           | .   |
| Kradenbach                  | .   | .                           | .   |
| Mehren                      | 59  | 5                           | 36  |
| Meisburg                    | .   | .                           | .   |
| Mückeln                     | .   | .                           | 24  |
| Nerdlen                     | .   | 4                           | .   |
| Niederstadtfeld             | 76  | .                           | .   |
| Oberstadtfeld               | .   | .                           | .   |
| Sarmersbach                 | .   | .                           | .   |
| Saxler                      | 69  | .                           | .   |
| Schalkenmehren              | .   | .                           | .   |
| Schutz                      | .   | .                           | .   |
| Schönbach                   | .   | .                           | .   |
| Steineberg                  | 79  | .                           | .   |
| Steiningen                  | 69  | .                           | .   |
| Strohn                      | .   | .                           | .   |
| Strotzbüsch                 | 69  | .                           | .   |
| Udler                       | .   | .                           | .   |
| Utzerath                    | .   | .                           | 13  |
| Wallenborn                  | .   | 7                           | .   |
| Weidenbach                  | .   | .                           | .   |
| Winkel (Eifel)              | .   | .                           | .   |
| Üdersdorf                   | 71  | 4                           | 25  |
| Verbandsgemeinde Gerolstein | 64  | 5                           | 31  |
| Berlingen                   | .   | .                           | .   |
| Birresborn                  | .   | 7                           | .   |
| Densborn                    | .   | .                           | .   |
| Duppach                     | .   | 9                           | .   |
| Gerolstein, Stadt           | 57  | 5                           | 39  |
| Hohenfels-Essingen          | .   | 4                           | .   |
| Kalenborn-Scheuern          | .   | .                           | .   |
| Kopp                        | .   | .                           | .   |
| Mürtenbach                  | 68  | .                           | .   |
| Neroth                      | 75  | .                           | .   |
| Pelm                        | 67  | .                           | .   |

## Noch: 3.2 Weitere Wohnungskennzahlen im regionalen Vergleich

| Gebiet                          | Kennzahlen für Wohnungen                  |                             |   |
|---------------------------------|---|-----------------------------|---|
|                                 | Anteil des selbst genutzten Wohneigentums | Leerstandsquote (Wohnungen) | Anteil des zu Wohnzwecken vermieteten Wohneigentums (auch mietfrei) |
|                                 | %   | %                           | %   |
| Rockeskyll                      | .   | .                           | .   |
| Salm                            | .   | .                           | .   |
| Verbandsgemeinde Hillesheim     | 67  | 4                           | 29  |
| Basberg                         | .   | .                           | .   |
| Berndorf                        | 75  | .                           | .   |
| Dohm-Lammersdorf                | .   | .                           | .   |
| Hillesheim, Stadt               | 55  | .                           | 42  |
| Kerpen (Eifel)                  | .   | 7                           | .   |
| Nohn                            | .   | .                           | .   |
| Oberbettingen                   | .   | 1                           | .   |
| Oberehe-Stroheich               | 82  | .                           | 15  |
| Walsdorf                        | .   | 6                           | .   |
| Wiesbaum                        | .   | .                           | .   |
| Üxheim                          | 74  | .                           | .   |
| <b>Verbandsgemeinde Kelberg</b> | 71  | 5                           | 24  |
| Arbach                          | .   | .                           | .   |
| <b>Beinhausen</b>               | .   | -                           | .   |
| Bereborn                        | .   | .                           | .   |
| Berenbach                       | .   | .                           | .   |
| Bodenbach                       | .   | 3                           | .   |
| Bongard                         | 71  | .                           | .   |
| Borler                          | .   | .                           | .   |
| Boxberg                         | .   | .                           | 25  |
| Brücktal                        | .   | .                           | .   |
| Drees                           | .   | .                           | .   |
| Gelenberg                       | .   | .                           | .   |
| Gunderath                       | .   | .                           | .   |
| Horperath                       | .   | .                           | .   |
| Höchstberg                      | .   | .                           | .   |
| Hörschhausen                    | .   | .                           | .   |
| Kaperich                        | .   | .                           | .   |
| Katzwinkel                      | .   | .                           | 13  |
| Kelberg                         | 61  | .                           | .   |
| Kirsbach                        | .   | -                           | .   |
| Kolverath                       | .   | .                           | .   |
| Kötterichen                     | .   | .                           | 23  |
| Lirstal                         | .   | .                           | .   |
| Mannebach                       | .   | .                           | .   |
| Mosbruch                        | .   | .                           | .   |
| Neichen                         | .   | .                           | .   |
| Nitz                            | .   | .                           | .   |
| Oberelz                         | .   | .                           | .   |
| Reimerath                       | .   | .                           | .   |
| Retterath                       | 74  | .                           | 21  |
| Sassen                          | .   | .                           | .   |
| Uersfeld                        | .   | .                           | .   |
| Ueß                             | .   | -                           | .   |
| Welcherath                      | .   | .                           | .   |
| Verbandsgemeinde Obere Kyll     | 67  | 7                           | 26  |
| Birgel                          | .   | 7                           | .   |
| Esch                            | .   | .                           | .   |

## Noch: 3.2 Weitere Wohnungskennzahlen im regionalen Vergleich

| Gebiet                       | Kennzahlen für Wohnungen                  |                             |   |
|------------------------------|---|-----------------------------|---|
|                              | Anteil des selbst genutzten Wohneigentums | Leerstandsquote (Wohnungen) | Anteil des zu Wohnzwecken vermieteten Wohneigentums (auch mietfrei) |
|                              | %   | %                           | %   |
| Feusdorf                     | .   | .                           | .   |
| Gönnersdorf                  | .   | .                           | .   |
| Hallschlag                   | .   | .                           | .   |
| Jünkerath                    | .   | .                           | 35  |
| Kerschenbach                 | 78  | .                           | .   |
| Lissendorf                   | .   | .                           | .   |
| Ormont                       | .   | 4                           | .   |
| Reuth                        | .   | 4                           | .   |
| Scheid                       | .   | .                           | 12  |
| Schüller                     | .   | .                           | .   |
| Stadtkyll                    | .   | .                           | .   |
| Steffeln                     | .   | .                           | .   |
| <b>Landkreis Vulkaneifel</b> | 65,3                                      | 4,9                         | 29,8  |
| <b>Rheinland-Pfalz</b>       | 54,7                                      | 4,3                         | 41  |
| <b>Deutschland</b>           | 43,9                                      | 4,4                         | 51,7  |

Die Kennzahlen wurden durch Division von Originalergebnissen vor Geheimhaltung errechnet. Kennzahlwerte, die Rückschlüsse auf diese Originalergebnisse ermöglichen würden, wurden gesperrt.

Weitere Informationen zur jeweiligen Berechnung sind dem Bereich der Definitionen zu entnehmen.

## 4.1 Haushalte nach Typ des privaten Haushalts (nach Familien) und Art der Wohnungsnutzung, Fläche der Wohnung und Zahl der Räume

|  | Insgesamt | Typ des privaten Haushalts (nach Familien) |                     |                     |                              |  |
|--|-----------|--|---------------------|---------------------|------------------------------|--|
|  |           | Einpersonenhaushalte<br>(Singlehaushalte)  | Paare ohne Kind(er) | Paare mit Kind(ern) | Alleinerziehende Elternteile | Mehrpersonenhaushalte ohne Kernfamilie |
|  | Anzahl    | Anzahl                                     | Anzahl              | Anzahl              | Anzahl                       | Anzahl                                 |
| <b>Insgesamt</b>                         |           |  |                     |                     |                              |  |
| Insgesamt                                | 37        | 9  | 9                   | 12                  | 4                            | 3                                      |
| <b>Art der Wohnungsnutzung</b>           |           |  |                     |                     |                              |  |
| Von Eigentümer/-in bewohnt               | 28        | 3  | 9                   | 9                   | 4                            | 3                                      |
| Zu Wohnzwecken vermietet (auch mietfrei) | 9         | 6  | -                   | 3                   | -                            | -                                      |
| <b>Fläche der Wohnung in m²</b>          |           |  |                     |                     |                              |  |
| Unter 40                                 | -         | -  | -                   | -                   | -                            | -                                      |
| 40 - 59                                  | -         | -  | -                   | -                   | -                            | -                                      |
| 60 - 79                                  | 6         | 6  | -                   | -                   | -                            | -                                      |
| 80 - 99                                  | 3         | 3  | -                   | -                   | -                            | -                                      |
| 100 - 119                                | 12        | -  | 3                   | 6                   | -                            | 3                                      |
| 120 - 139                                | -         | -  | -                   | -                   | -                            | -                                      |
| 140 - 159                                | 3         | -  | -                   | 3                   | -                            | -                                      |
| 160 - 179                                | 6         | -  | 3                   | 3                   | -                            | -                                      |
| 180 - 199                                | -         | -  | -                   | -                   | -                            | -                                      |
| 200 und mehr                             | 7         | -  | 3                   | -                   | 4                            | -                                      |
| <b>Zahl der Räume</b>                    |           |  |                     |                     |                              |  |
| 1 Raum                                   | -         | -  | -                   | -                   | -                            | -                                      |
| 2 Räume                                  | -         | -  | -                   | -                   | -                            | -                                      |
| 3 Räume                                  | -         | -  | -                   | -                   | -                            | -                                      |
| 4 Räume                                  | (15)      | 9  | 3                   | 3                   | -                            | -                                      |
| 5 Räume                                  | 3         | -  | -                   | -                   | -                            | 3                                      |
| 6 Räume                                  | 6         | -  | 3                   | 3                   | -                            | -                                      |
| 7 und mehr Räume                         | 13        | -  | 3                   | 6                   | 4                            | -                                      |

Nicht ausgewiesen werden unter „Art der Wohnungsnutzung“ Haushalte in Wohnungen, die als Ferien- und Freizeitwohnungen genutzt werden. Bei der Untergliederung nach den anderen Wohnungsmerkmalen sind diese allerdings enthalten.

Bei den ausgewiesenen Haushaltszahlen sind Haushalte in Diplomatenwohnungen/Wohnungen ausländischer Streitkräfte nur in der "Insgesamt-Zeile" berücksichtigt.

#### 4.2 Haushalte nach Größe des privaten Haushalts und Art der Wohnungsnutzung, Fläche der Wohnung und Zahl der Räume

|  | Insgesamt | Größe des privaten Haushalts |            |            |            |            |                     |
|--|-----------|------------------------------|------------|------------|------------|------------|---------------------|
|  |           | 1 Person                     | 2 Personen | 3 Personen | 4 Personen | 5 Personen | 6 und mehr Personen |
|  | Anzahl    | Anzahl                       | Anzahl     | Anzahl     | Anzahl     | Anzahl     | Anzahl              |
| <b>Insgesamt</b>                         |           |                              |            |            |            |            |                     |
| Insgesamt                                | 37        | 9                            | 16         | 9          | -          | 3          | -                   |
| <b>Art der Wohnungsnutzung</b>           |           |                              |            |            |            |            |                     |
| Von Eigentümer/-in bewohnt               | 28        | 3                            | 16         | 6          | -          | 3          | -                   |
| Zu Wohnzwecken vermietet (auch mietfrei) | 9         | 6                            | -          | 3          | -          | -          | -                   |
| <b>Fläche der Wohnung in m²</b>          |           |                              |            |            |            |            |                     |
| Unter 40                                 | -         | -                            | -          | -          | -          | -          | -                   |
| 40 - 59                                  | -         | -                            | -          | -          | -          | -          | -                   |
| 60 - 79                                  | 6         | 6                            | -          | -          | -          | -          | -                   |
| 80 - 99                                  | 3         | 3                            | -          | -          | -          | -          | -                   |
| 100 - 119                                | 12        | -                            | 6          | 3          | -          | 3          | -                   |
| 120 - 139                                | -         | -                            | -          | -          | -          | -          | -                   |
| 140 - 159                                | 3         | -                            | -          | 3          | -          | -          | -                   |
| 160 - 179                                | 6         | -                            | 3          | 3          | -          | -          | -                   |
| 180 - 199                                | -         | -                            | -          | -          | -          | -          | -                   |
| 200 und mehr                             | 7         | -                            | 7          | -          | -          | -          | -                   |
| <b>Zahl der Räume</b>                    |           |                              |            |            |            |            |                     |
| 1 Raum                                   | -         | -                            | -          | -          | -          | -          | -                   |
| 2 Räume                                  | -         | -                            | -          | -          | -          | -          | -                   |
| 3 Räume                                  | -         | -                            | -          | -          | -          | -          | -                   |
| 4 Räume                                  | (15)      | 9                            | 3          | 3          | -          | -          | -                   |
| 5 Räume                                  | 3         | -                            | 3          | -          | -          | -          | -                   |
| 6 Räume                                  | 6         | -                            | 3          | -          | -          | 3          | -                   |
| 7 und mehr Räume                         | 13        | -                            | 7          | 6          | -          | -          | -                   |

Nicht ausgewiesen werden unter „Art der Wohnungsnutzung“ Haushalte in Wohnungen, die als Ferien- und Freizeitwohnungen genutzt werden. Bei der Untergliederung nach den anderen Wohnungsmerkmalen sind diese allerdings enthalten.

Bei den ausgewiesenen Haushaltszahlen sind Haushalte in Diplomatenwohnungen/Wohnungen ausländischer Streitkräfte nur in der "Insgesamt-Zeile" berücksichtigt.



## 4.3 Haushalte nach Seniorenstatus des privaten Haushalts und Art der Wohnungsnutzung, Fläche der Wohnung und Zahl der Räume

|  | Insgesamt | Seniorenstatus eines privaten Haushalts      |  |                                |
|--|-----------|--|--|--------------------------------|
|  |           | Haushalte mit ausschließlich Senioren/-innen | Haushalte mit Senioren/-innen und Jüngeren | Haushalte ohne Senioren/-innen |
|  | Anzahl    | Anzahl                                       | Anzahl                                     | Anzahl                         |
| <b>Insgesamt</b>                         |           |  |  |                                |
| Insgesamt                                | 37        | 6  | (10)                                       | 21                             |
| <b>Art der Wohnungsnutzung</b>           |           |  |  |                                |
| Von Eigentümer/-in bewohnt               | 28        | 6  | (10)                                       | 12                             |
| Zu Wohnzwecken vermietet (auch mietfrei) | 9         | -  | -  | 9                              |
| <b>Fläche der Wohnung in m²</b>          |           |  |  |                                |
| Unter 40                                 | -         | -  | -  | -                              |
| 40 - 59                                  | -         | -  | -  | -                              |
| 60 - 79                                  | 6         | -  | -  | 6                              |
| 80 - 99                                  | 3         | 3  | -  | -                              |
| 100 - 119                                | 12        | 3  | -  | 9                              |
| 120 - 139                                | -         | -  | -  | -                              |
| 140 - 159                                | 3         | -  | 3  | -                              |
| 160 - 179                                | 6         | -  | 3  | 3                              |
| 180 - 199                                | -         | -  | -  | -                              |
| 200 und mehr                             | 7         | -  | 4  | 3                              |
| <b>Zahl der Räume</b>                    |           |  |  |                                |
| 1 Raum                                   | -         | -  | -  | -                              |
| 2 Räume                                  | -         | -  | -  | -                              |
| 3 Räume                                  | -         | -  | -  | -                              |
| 4 Räume                                  | (15)      | 3  | 3  | 9                              |
| 5 Räume                                  | 3         | 3  | -  | -                              |
| 6 Räume                                  | 6         | -  | -  | 6                              |
| 7 und mehr Räume                         | 13        | -  | 7  | 6                              |

Nicht ausgewiesen werden unter „Art der Wohnungsnutzung“ Haushalte in Wohnungen, die als Ferien- und Freizeitwohnungen genutzt werden. Bei der Untergliederung nach den anderen Wohnungsmerkmalen sind diese allerdings enthalten.

Bei den ausgewiesenen Haushaltszahlen sind Haushalte in Diplomatenwohnungen/Wohnungen ausländischer Streitkräfte nur in der "Insgesamt-Zeile" berücksichtigt.

## Definitionen

### Verwendete Symbolik

| Symbol   | Erläuterung  |
|--|--|
| –  | Nichts vorhanden <sup>1)</sup>   |
| 0  | Weniger als die Hälfte von 1 in der letzten besetzten Stelle, jedoch mehr als nichts                                 |
| ( )  | Aussagewert eingeschränkt, da der Zahlenwert durch das Geheimhaltungsverfahren relativ stark verändert wurde         |
| .  | Keine Angabe, da der Zahlenwert geheim zu halten ist oder durch das Geheimhaltungsverfahren zu stark verändert wurde |
| Abweichungen in den Summen durch Runden der Zahlen |  |

| Merkmal   | Definition   |
|---|--|
| Anteil der zu Wohnzwecken vermieteten Wohnungen (auch mietfrei) | Der Anteil der zu Wohnzwecken vermieteten Wohnungen (auch mietfrei) stellt den Anteil der zu Wohnzwecken vermieteten (oder mietfrei überlassenen) Wohnungen an allen bewohnten und leer stehenden Wohnungen dar. Nicht berücksichtigt sind: Ferien- und Freizeitwohnungen, Diplomatenwohnungen/ Wohnungen ausländischer Streitkräfte sowie gewerblich genutzte Wohnungen. Die Berechnung erfolgt für Wohnungen in Wohngebäuden (ohne Wohnheime).   |
| Anteil des selbstgenutzten Wohneigentums                        | Der Anteil des selbstgenutzten Wohneigentums stellt den Anteil der von Eigentümerinnen/ Eigentümern bewohnten Wohnungen an allen bewohnten und leer stehenden Wohnungen dar. Nicht berücksichtigt sind: Ferien- und Freizeitwohnungen, Diplomatenwohnungen/ Wohnungen ausländischer Streitkräfte sowie gewerblich genutzte Wohnungen. Die Berechnung erfolgt für Wohnungen in Wohngebäuden (ohne Wohnheime).   |
| Art der Wohnungsnutzung   | <p>Die Art der Wohnungsnutzung beschreibt, ob und von wem (Mieter/-in oder Eigentümer/-in) die Wohnung zum Stichtag genutzt wird.</p> <p><b>Von Eigentümer/-in bewohnt</b></p> <p>► Wenn mindestens eine/-r der Bewohner/-innen Eigentümer/-in der Wohnung ist.</p> <p><b>Zu Wohnzwecken vermietet (auch mietfrei)</b></p> <p>► Wenn keine/-r der Bewohner/-innen Eigentümer/-in der Wohnung ist, unabhängig davon, ob für die Wohnung Miete gezahlt wird oder diese mietfrei überlassen ist.</p> <p><b>Ferien- und Freizeitwohnung</b></p> <p>► Wohnung, in der Personen lediglich ihre Freizeit verbringen (z. B. am Wochenende, während des Urlaubs, der Ferien usw.). Sie kann von einem privaten Eigentümer/ einer privaten Eigentümerin selbst genutzt oder dauerhaft an eine dritte Person zur Freizeitnutzung vermietet (oder kostenlos überlassen) werden. Ferienwohnungen, die ständig gewerblich-hotelmäßig genutzt werden, gehören nicht dazu.</p> <p><b>Leer stehend</b></p> <p>► Wenn die Wohnung am Stichtag 9. Mai 2011 weder zu Wohnzwecken vermietet (auch mietfrei) ist, noch von dem Eigentümer/ der Eigentümerin selbst genutzt wird und auch keine Ferien- und Freizeitwohnung ist. Wenn die Wohnung wegen Umbau/ Modernisierung – bei Weiterbestehen des Mietverhältnisses – vorübergehend nicht genutzt werden kann, gilt diese Wohnung nicht als leer stehend.</p> <p><b>Diplomaten-/ Streitkräftewohnung</b></p> <p>► Eine Diplomatenwohnung/ Wohnung ausländischer Streitkräfte liegt immer dann vor, wenn mindestens einer der Bewohner oder eine der Bewohnerinnen einer ausländischen diplomatischen Vertretung, den ausländischen Streitkräften o. Ä. angehört, unabhängig davon, ob es sich dabei um Eigentümer/-innen oder Mieter/-innen handelt.</p> |

<sup>1)</sup> Dies kann ggf. durch das angewendete Geheimhaltungsverfahren bedingt sein.

| Merkmal                 | Definition  |
|-------------------------|---|
| Art des Gebäudes        | <p>Das Merkmal gibt die Art des Gebäudes an. Es wird unter anderem unterschieden zwischen Gebäuden, die überwiegend Wohnraum enthalten und Gebäuden, die überwiegend zu Geschäftszwecken genutzt werden.</p> <p><b>Gebäude mit Wohnraum</b></p> <p>► Für längere Dauer errichtete Bauwerke, die entweder vollständig oder teilweise für die Wohnversorgung von Haushalten bestimmt sind. Hierzu zählen auch administrative oder gewerblich genutzte Gebäude, wenn in ihnen mindestens eine zu Wohnzwecken genutzte Wohnung vorhanden ist. Gebäude mit Wohnraum gliedern sich in Wohngebäude und sonstige Gebäude mit Wohnraum.</p> <p><b>Wohngebäude</b></p> <p>► Gebäude, die mindestens zur Hälfte der Gesamtnutzfläche zu Wohnzwecken genutzt werden. Zu den Wohngebäuden gehören auch die Wohnheime (mit eigener Haushaltsführung der Bewohner/-innen).</p> <p><b>Wohngebäude (ohne Wohnheime)</b></p> <p>► Gebäude, die mindestens zur Hälfte der Gesamtnutzfläche zu Wohnzwecken genutzt werden (hier: ohne Wohnheime).</p> <p><b>Wohnheime (mit eigener Haushaltsführung der Bewohner/-innen)</b></p> <p>► Wohnheime sind Wohngebäude, die primär den Wohnbedürfnissen bestimmter Bevölkerungskreise dienen. Wohnheime besitzen Gemeinschaftsräume. Die Bewohner/-innen von Wohnheimen führen einen eigenen Haushalt.</p> <p><b>Sonstige Gebäude mit Wohnraum</b></p> <p>► Gebäude, in denen weniger als die Hälfte der Gesamtnutzfläche für Wohnzwecke genutzt wird, z. B. weil sich im Gebäude überwiegend Läden oder Büros befinden.</p> <p><b>Bewohnte Unterkünfte</b></p> <p>► Bewohnte Unterkünfte sind behelfsmäßige Bauten. Hierzu zählen z. B. Wohnbaracken, Bauwagen, Wohnwagen (z. B. auf Campingplätzen), Gartenlauben, Schrebergartenhütten, Jagdhütten, Weinberghütten, Almhütten, fest verankerte Wohnschiffe und Wohncontainer, sofern diese dauerhaft bewohnt werden.</p> |
| Auskunftspflichtige     | <p>Im Rahmen der Gebäude- und Wohnungszählung waren alle Eigentümer/-innen, Verwalter/-innen sowie sonstigen Verfügungs- und Nutzungsberechtigten der Gebäude und Wohnungen auskunftspflichtig.</p>   |
| Ausstattung der Wohnung | <p>Das Merkmal bezeichnet die Ausstattung in der Wohnung hinsichtlich Badewanne oder Dusche und WC. Ein WC ist eine Toilette mit Wasserspülung. Mit Badewanne/ Dusche sind eine fest eingebaute Badewanne oder eine fest eingebaute Dusche gemeint; diese verfügen über feste Wasserzu- und -abflussrohre.</p> <p>Es wird unterschieden zwischen:</p> <p><b>Badewanne/ Dusche und WC vorhanden</b><br/> <b>Badewanne/ Dusche und WC nicht vorhanden</b><br/> <b>Badewanne/ Dusche vorhanden, WC nicht vorhanden</b><br/> <b>Badewanne/ Dusche nicht vorhanden, WC vorhanden</b></p>   |
| Baujahr                 | <p>Mit Baujahr ist das Jahr der Bezugsfertigstellung des Gebäudes gemeint. Bei komplett zerstörten und wieder aufgebauten Gebäuden gilt das Jahr des Wiederaufbaus als Baujahr.</p> <p>Es werden folgende Klasseneinteilungen verwendet:</p> <p><b>Jahrzwanzigste</b></p> <ul style="list-style-type: none"> <li>– Vor 1950</li> <li>– 1950 – 1969</li> <li>– 1970 – 1989</li> <li>– 1990 und später</li> </ul> <p><b>Mikrozensusklassen:</b></p> <ul style="list-style-type: none"> <li>– Vor 1919</li> <li>– 1919 – 1948</li> <li>– 1949 – 1978</li> <li>– 1979 – 1986</li> <li>– 1987 – 1990</li> <li>– 1991 – 1995</li> <li>– 1996 – 2000</li> <li>– 2001 – 2004</li> <li>– 2005 – 2008</li> <li>– 2009 und später</li> </ul>   |

| Merkmal   | Definition   |
|---|--|
| Durchschnittliche Anzahl der Wohnungen je Wohngebäude | Die durchschnittliche Anzahl der Wohnungen je Wohngebäude ist das Verhältnis zwischen der Gesamtzahl der Wohnungen und der Gesamtzahl der Wohngebäude (ohne Wohnheime). Die Berechnung erfolgt für Wohnungen in Wohngebäuden (ohne Wohnheime).   |
| Durchschnittliche Wohnungsgröße in m <sup>2</sup>     | Die durchschnittliche Wohnungsgröße in m <sup>2</sup> ist das Verhältnis zwischen der Gesamtfläche in m <sup>2</sup> und der Gesamtzahl der Wohnungen. Nicht berücksichtigt sind: Diplomatenwohnungen/ Wohnungen ausländischer Streitkräfte sowie gewerblich genutzte Wohnungen. Die Berechnung erfolgt für Wohnungen in Wohngebäuden (ohne Wohnheime).  |
| Eigentümerquote                                       | Die Eigentümerquote stellt den Anteil der von Eigentümerinnen/ Eigentümern bewohnten Wohnungen an allen bewohnten Wohnungen dar. Nicht berücksichtigt sind: Leer stehende Wohnungen, Ferien- und Freizeitwohnungen, Diplomatenwohnungen/ Wohnungen ausländischer Streitkräfte sowie gewerblich genutzte Wohnungen. Die Berechnung erfolgt für Wohnungen in Wohngebäuden (ohne Wohnheime).  |
| Eigentumsform des Gebäudes                            | <p>Das Merkmal bildet ab, wem das Eigentum an dem Gebäude (nicht der einzelnen Wohnung) rechtlich zusteht. Dies können Privatpersonen oder juristische Personen sein.</p> <p><b>Gemeinschaft von Wohnungseigentümern/ -innen</b></p> <p>► Gilt für Gebäude mit Eigentumswohnungen, in denen den Eigentümern/-innen Sondereigentum an einer Wohnung in Verbindung mit dem Miteigentumsanteil am gemeinschaftlichen Eigentum zusteht.</p> <p><b>Privatperson/-en</b></p> <p>► Alle natürlichen Personen. Dies können Einzelpersonen, Paare oder sonstige Gruppen von Personen sein, z. B. Erbengemeinschaften.</p> <p><b>Wohnungsgenossenschaft</b></p> <p>► Alle Wohnungsunternehmen, die die Rechtsform einer Genossenschaft haben.</p> <p><b>Kommune oder Kommunales Wohnungsunternehmen</b></p> <p>► Unternehmen oder Einrichtung, bei denen die Kommune mit mehr als 50 % Nennkapital oder Stimmrecht beteiligt ist.</p> <p><b>Privatwirtschaftliches Wohnungsunternehmen</b></p> <p>► Alle privatrechtlichen Wohnungsunternehmen ohne Genossenschaften.</p> <p><b>Anderes privatwirtschaftliches Unternehmen</b></p> <p>► Alle privatrechtlichen Unternehmen, in deren Eigentum sich Wohnungen befinden, deren primärer Erwerbszweck aber nicht die Wohnungsvermietung ist (z. B. Banken, Versicherungen, Fonds).</p> <p><b>Bund oder Land</b></p> <p>► Unternehmen oder Einrichtung, bei denen der Bund oder das Land mit mehr als 50 % Nennkapital oder Stimmrecht beteiligt ist.</p> <p><b>Organisation ohne Erwerbszweck</b></p> <p>► z. B. Kirche</p> |
| Erhebungseinheiten                                    | Bei der Gebäude- und Wohnungszählung wurden alle Gebäude mit Wohnraum, bewohnte Unterkünfte und Wohnungen erhoben.   |
| Fläche der Wohnung in m <sup>2</sup>                  | <p>Grundfläche der gesamten Wohnung in m<sup>2</sup>. Zur Wohnung zählen auch außerhalb des eigentlichen Wohnungsabschlusses liegende Räume (z. B. Mansarden) sowie zu Wohnzwecken ausgebauter Keller- und Bodenräume.</p> <p>Zur Ermittlung der Wohnfläche sind anzurechnen:</p> <ul style="list-style-type: none"> <li>– voll: die Grundflächen von Räumen/ Raumteilen mit einer lichten Höhe von mindestens 2 Metern;</li> <li>– zur Hälfte: die Grundflächen von Räumen/ Raumteilen mit einer lichten Höhe von mindestens 1 Meter, aber weniger als 2 Metern; unbeheizbare Wintergärten, Schwimmbäder und ähnliche nach allen Seiten geschlossene Räume;</li> <li>– in der Regel zu einem Viertel, höchstens jedoch zur Hälfte: die Flächen von Balkonen, Loggien, Dachgärten, Terrassen.</li> </ul> <p>Die Fläche wird in 20 m<sup>2</sup>-Intervallen angegeben.</p>   |

| Merkmal                      | Definition   |
|------------------------------|--|
| Gebäudetyp                   | <p>Das Merkmal gibt die Bauart des Gebäudes an.</p> <p><b>Freistehendes Haus</b></p> <p>► Freistehendes Gebäude, unabhängig davon, ob es sich um ein Ein- oder Mehrfamilienhaus handelt.</p> <p><b>Doppelhaushälfte</b></p> <p>► Gebäude, das mit genau einem anderen Gebäude aneinander gebaut ist, unabhängig davon, ob es sich dabei um Ein- oder Mehrfamilienhäuser handelt.</p> <p><b>Gereihtes Haus</b></p> <p>► Gebäude, das mit mindestens zwei anderen Gebäuden aneinander gebaut ist, unabhängig davon, ob es sich dabei um Ein- oder Mehrfamilienhäuser handelt. Die Gebäude müssen nicht baugleich sein, sie können auch seitlich oder in der Höhe versetzt sein. Reiheneckhäuser zählen auch hierzu.</p> <p><b>Anderer Gebäudetyp</b></p> <p>► Alle Arten von Gebäuden, die nicht freistehendes Haus, Doppel- oder Reihnhaus sind sowie alle Arten von bewohnten Unterkünften.</p>  |
| Größe des privaten Haushalts | <p>Dieses Merkmal gibt die Anzahl der in einem privaten Haushalt lebenden Personen an.</p> <p><b>1 Person</b></p> <p><b>2 Personen</b></p> <p><b>3 Personen</b></p> <p><b>4 Personen</b></p> <p><b>5 Personen</b></p> <p><b>6 und mehr Personen</b></p>  |
| Heizungsart                  | <p>Das Merkmal bezeichnet die überwiegende Heizungsart im Gebäude.</p> <p><b>Fernheizung (Fernwärme)</b></p> <p>► Das Gebäude wird von einem zentralen Fernheizwerk aus mit Wärme versorgt (sog. Fernwärme).</p> <p><b>Etagenheizung</b></p> <p>► Unter einer Etagenheizung versteht man eine zentrale Heizanlage für sämtliche Räume einer abgeschlossenen Wohnung, wobei sich die Heizquelle meist innerhalb dieser Wohnung befindet, z. B. Gastherme.</p> <p><b>Blockheizung</b></p> <p>► Eine Blockheizung liegt vor, wenn ein Häuserblock durch ein zentrales Heizsystem beheizt wird und die Heizquelle sich in bzw. an einem der Gebäude oder in deren unmittelbarer Nähe befindet (sog. Nahwärme).</p> <p><b>Zentralheizung</b></p> <p>► Bei einer Zentralheizung werden sämtliche Wohneinheiten eines Gebäudes von einer zentralen Heizstelle, die sich innerhalb des Gebäudes (in der Regel im Keller) befindet, beheizt.</p> <p><b>Einzel-/ Mehrraumöfen (auch Nachtspeicherheizung)</b></p> <p>► Einzelöfen (z. B. Kohle- oder Nachtspeicheröfen) beheizen jeweils nur einen Raum, in dem sie stehen. In der Regel sind sie fest installiert. Ein Mehrraumofen (z. B. Kachelofen) beheizt gleichzeitig mehrere Räume (auch durch Luftkanäle).</p> <p><b>Keine Heizung im Gebäude oder in den Wohnungen</b></p> |
| Kernfamilie                  | <p>Eine Kernfamilie besteht aus zwei oder mehr Personen, die zu demselben privaten Haushalt gehören und setzt sich zusammen aus der Bezugsperson des privaten Haushalts – das heißt eine nach Alter, Familienstand und Geschlecht festgelegte zentrale Person des privaten Haushalts – und mindestens einer weiteren Person, z. B. der Partnerin/ dem Partner oder einem Kind der Bezugsperson. Dieses Familienkonzept beschränkt die Beziehungen zwischen Vorfahren und Nachfahren auf direkte Beziehungen (ersten Grades), das heißt auf Beziehungen zwischen Eltern und Kindern.</p>  |
| Kind                         | <p>Unter Kind ist ein leiblicher Sohn bzw. ein Stief- oder Adoptivsohn oder eine leibliche Tochter bzw. eine Stief- oder Adoptivtochter (ungeachtet des Alters) zu verstehen, dessen bzw. deren üblicher Aufenthaltsort sich im privaten Haushalt mindestens eines Elternteils befindet und ein Elternteil Bezugsperson und/ oder Partner/-in der Bezugsperson ist.</p>  |
| Leerstandsquote (Wohnungen)  | <p>Die Leerstandsquote (Wohnungen) stellt den Anteil der leer stehenden Wohnungen an allen bewohnten und leer stehenden Wohnungen dar. Nicht berücksichtigt sind: Ferien- und Freizeitwohnungen, Diplomatenwohnungen/ Wohnungen ausländischer Streitkräfte sowie gewerblich genutzte Wohnungen. Die Berechnung erfolgt für Wohnungen in Wohngebäuden (ohne Wohnheime).</p>   |

| Merkmal                                 | Definition   |
|---|--|
| Paar                                    | Der Begriff Paar umfasst Paare in einer Ehe, Paare in einer eingetragenen Lebenspartnerschaft und Paare in einer nichtehelichen Lebensgemeinschaft, die jeweils in einem privaten Haushalt zusammenleben. Ein Ehepaar ist ein gemäß gesetzlichem Familienstand zum Stichtag verheiratetes verschiedengeschlechtliches Paar in einem privaten Haushalt. Eine eingetragene Lebenspartnerschaft ist ein gemäß gesetzlichem Familienstand zum Stichtag rechtlich anerkanntes gleichgeschlechtliches Paar in einem privaten Haushalt. Eine nichteheliche Lebensgemeinschaft ist ein gemischtgeschlechtliches Paar in einem privaten Haushalt, das gemäß gesetzlichem Familienstand zum Stichtag nicht miteinander verheiratet war.  |
| Privater Haushalt                       | Ein privater Haushalt besteht aus mindestens einer Person. Zugrunde gelegt wird das „Konzept des gemeinsamen Wohnens“. Alle Personen, die unabhängig von ihrem Wohnstatus (Haupt-/Nebenwohnsitz) gemeinsam in einer Wohnung leben, gelten als Mitglieder desselben privaten Haushalts, sodass es einen privaten Haushalt pro belegter Wohnung gibt. Personen in Gemeinschafts- und Anstaltsunterkünften sind hier nicht enthalten, sondern nur Personen, die eine eigene Haushaltsführung aufweisen. Eine Person des privaten Haushalts wird als Bezugsperson – das heißt eine nach Alter, Familienstand und Geschlecht festgelegte zentrale Person des privaten Haushalts – bestimmt. Ausgehend von dieser Person werden der Haushaltstyp und die Stellung der weiteren Personen im privaten Haushalt bestimmt.   |
| Regionalschlüssel                       | <p>Der Regionalschlüssel kennzeichnet die hierarchische Struktur aller Verwaltungsebenen. Er wird einheitlich von den Statistischen Ämtern des Bundes und der Länder vergeben.</p> <p>Der Regionalschlüssel gliedert sich wie folgt:</p> <ul style="list-style-type: none"> <li>1. – 2. Stelle = Kennzahl des Bundeslandes</li> <li>3. Stelle = Kennzahl des Regierungsbezirks</li> <li>4. – 5. Stelle = Kennzahl des Kreises bzw. der kreisfreien Stadt</li> <li>6. – 9. Stelle = Verbandsschlüssel (in Brandenburg: Ämterschlüssel)</li> <li>10. – 12. Stelle = Gemeindekennzahl</li> </ul> <p>Der vierstellige Verbandsschlüssel weist durch die führende Ziffer auf die Art der Gemeinde hin:</p> <ul style="list-style-type: none"> <li>0 = verbandsfreie Gemeinde (in Brandenburg: amtsfreie Gemeinde),</li> <li>5 = verbandsangehörige Gemeinde (in Brandenburg: amtsangehörige Gemeinde),</li> <li>9 = gemeindefreies Gebiet.</li> </ul> <p>Die gemeindefreien Gebiete sind für den Zensus 2011 nicht relevant.</p> <p>Die Verwaltungsebene Regierungsbezirk ist nur für folgende Bundesländer verfügbar: Baden-Württemberg, Bayern, Hessen, Niedersachsen (hier: Statistische Region), Nordrhein-Westfalen und Sachsen.</p> <p>Die Verwaltungsebene Gemeindeverband ist nur für folgende Bundesländer verfügbar: Brandenburg (hier: Ämter), Mecklenburg-Vorpommern, Niedersachsen (hier: Samtgemeinde), Rheinland-Pfalz, Sachsen, Sachsen-Anhalt, Schleswig-Holstein und Thüringen.</p> |
| Seniorenstatus eines privaten Haushalts | <p>Dargelegt wird die Haushaltstruktur aller privaten Haushalte, wobei dies hier in Abhängigkeit vom Alter der in einem privaten Haushalt wohnhaften Personen erfolgt. Als Senioren/-innen gelten diejenigen Personen, welche zum Zensusstichtag 9. Mai 2011 das 65. Lebensjahr vollendet haben.</p> <p><b>Haushalte mit ausschließlich Senioren/-innen</b></p> <p><b>Haushalte mit Senioren/-innen und Jüngeren</b></p> <p><b>Haushalte ohne Senioren/-innen</b></p>  |
| Stichtagsbezogenheit der Merkmale       | Stichtag der Gebäude- und Wohnungszählung war der 9. Mai 2011. Alle Angaben beziehen sich auf diesen Zeitpunkt.  |

| Merkmal                                       | Definition   |
|---|--|
| Typ des privaten Haushalts<br>(nach Familien) | <p>Dieses Merkmal beschreibt, in welcher Konstellation die Personen eines privaten Haushalts gemeinschaftlich leben, mit Fokus auf die Existenz von Kindern im privaten Haushalt.</p> <p><b>Eiipersonenhaushalte (Singlehaushalte)</b></p> <p>► Ein Eiipersonenhaushalt bezeichnet einen privaten Haushalt mit einer allein lebenden Person.</p> <p><b>Paare ohne Kind(er)</b></p> <p><b>Paare mit Kind(ern)</b></p> <p><b>Alleinerziehende Elternteile</b></p> <p>► Eine alleinerziehende Mutter oder ein alleinerziehender Vater ist ein Elternteil ohne Partner/-in mit mindestens einem Kind innerhalb eines privaten Haushalts.</p> <p><b>Mehrpersonenhaushalte ohne Kernfamilie</b></p> <p>► Unter Mehrpersonenhaushalten ohne Kernfamilie werden alle anderen privaten Mehrpersonenhaushalte zusammengefasst, die durch die zuvor genannten Kategorien nicht abgedeckt sind, wie etwa nicht eingetragene Lebenspartnerschaften gleichgeschlechtlicher Paare, Wohngemeinschaften, Großeltern-Enkel-Haushalte ohne Elternteile etc.</p> |
| Wohnung                                       | <p>Unter einer Wohnung sind nach außen abgeschlossene, zu Wohnzwecken bestimmte, in der Regel zusammenliegende Räume zu verstehen, die die Führung eines eigenen Haushalts ermöglichen und nicht vollständig für gewerbliche Zwecke genutzt werden.</p> <p>Eine Wohnung muss nicht notwendigerweise eine Küche oder Kochnische enthalten.</p> <p>Wohnungen haben einen eigenen Eingang unmittelbar vom Freien, von einem Treppenhaus oder einem Vorraum. Zur Wohnung können aber auch außerhalb des eigentlichen Wohnungsabschlusses liegende, zu Wohnzwecken ausgebaute Keller- oder Bodenräume (z. B. Mansarden) gehören.</p>  |
| Zahl der Räume                                | <p>Die Zahl der Räume umfasst alle Wohn-, Ess- und Schlafzimmer und andere separate Räume (z. B. bewohnbare Keller- und Bodenräume) von mindestens 6 m<sup>2</sup> Größe sowie abgeschlossene Küchen, unabhängig von deren Größe. Bad, Toilette, Flur und Wirtschaftsräume werden grundsätzlich nicht mitgezählt. Ein Wohnzimmer mit einer Essecke, Schlafnische oder Kochnische ist als ein Raum zu zählen. Dementsprechend bestehen Wohnungen, in denen es keine bauliche Trennung der einzelnen Wohnbereiche gibt (z. B. sogenannte „Loftwohnungen“), aus nur einem Raum.</p> <p><b>1 Raum</b></p> <p><b>2 Räume</b></p> <p><b>3 Räume</b></p> <p><b>4 Räume</b></p> <p><b>5 Räume</b></p> <p><b>6 Räume</b></p> <p><b>7 und mehr Räume</b></p>   |

## **Herausgeber**

Statistisches Landesamt Rheinland-Pfalz  
Mainzer Straße 14-16  
56130 Bad Ems

## **Auskunftsdienst**

E-Mail: [info@statistik.rlp.de](mailto:info@statistik.rlp.de)  
Telefon: 02603 71-4444  
Telefax: 02603 71-19 4444

## **Copyright**

© Statistisches Landesamt Rheinland-Pfalz  
Bad Ems 2014

Vervielfältigung und Verbreitung mit Quellenangabe gestattet.







Rheinland-Pfalz

STATISTISCHES LANDESAMT



# zensus 2011

## **Gebäude und Wohnungen sowie Wohnverhältnisse der Haushalte**

Gemeinde  
Boxberg

am 9. Mai 2011

Ergebnisse des Zensus 2011



## Inhaltsverzeichnis

|   |    |
|---|----|
| Einführung .....  | 4  |
| Rechtliche Grundlagen .....   | 4  |
| Methode .....   | 4  |
| Systematik von Gebäuden und Wohnungen .....   | 5  |
| Tabellen  |    |
| 1.1 Gebäude mit Wohnraum und Wohnungen in Gebäuden mit Wohnraum<br>nach Baujahr, Gebäudetyp, Zahl der Wohnungen, Eigentumsform und Heizungsart .....        | 6  |
| 1.2 Gebäude mit Wohnraum nach Baujahr und Gebäudeart, Gebäudetyp,<br>Zahl der Wohnungen, Eigentumsform und Heizungsart .....                                | 8  |
| 1.3.1 Gebäude mit Wohnraum nach regionaler Einheit und Baujahr, Gebäudeart,<br>Gebäudetyp, Zahl der Wohnungen, Eigentumsform und Heizungsart .....          | 10 |
| 1.3.2 Gebäude mit Wohnraum nach regionaler Einheit und Baujahr, Gebäudeart,<br>Gebäudetyp, Zahl der Wohnungen, Eigentumsform und Heizungsart – in % – ..... | 12 |
| 2.1 Wohnungen in Gebäuden mit Wohnraum nach Art der Nutzung,<br>Fläche der Wohnung, Zahl der Räume und Ausstattung .....                                    | 14 |
| 2.2.1 Wohnungen in Gebäuden mit Wohnraum nach regionaler Einheit und<br>Art der Nutzung, Fläche der Wohnung, Zahl der Räume und Ausstattung .....           | 15 |
| 2.2.2 Wohnungen in Gebäuden mit Wohnraum nach regionaler Einheit und<br>Art der Nutzung, Fläche der Wohnung, Zahl der Räume und Ausstattung – in % – .....  | 16 |
| 3.1 Gebäude- und Wohnungskennzahlen im regionalen Vergleich .....   | 17 |
| 3.2 Weitere Wohnungskennzahlen im regionalen Vergleich .....  | 20 |
| 4.1 Haushalte nach Typ des privaten Haushalts (nach Familien) und Art der Wohnungs-<br>nutzung, Fläche der Wohnung und Zahl der Räume .....                 | 23 |
| 4.2 Haushalte nach Größe des privaten Haushalts und Art der Wohnungsnutzung,<br>Fläche der Wohnung und Zahl der Räume .....                                 | 24 |
| 4.3 Haushalte nach Seniorenstatus des privaten Haushalts und Art der Wohnungsnutzung,<br>Fläche der Wohnung und Zahl der Räume .....                        | 25 |
| Definitionen .....  | 26 |

## Einführung

Der Zensus 2011 ist eine Bevölkerungs-, Gebäude- und Wohnungszählung. Dabei werden – soweit möglich – bereits vorhandene Daten aus Verwaltungsregistern für statistische Zwecke genutzt. Eine Haushaltebefragung auf Stichprobenbasis, eine Vollerhebung aller an Anschriften mit Sonderbereichen lebenden Personen (Wohnheime und Gemeinschaftsunterkünfte) sowie eine postalische Befragung zu Gebäude- und Wohnungsdaten bei den Eigentümerinnen und Eigentümern oder Verwalterinnen und Verwaltern ergänzen und korrigieren die Informationen aus den Registern. Eine traditionelle Volkszählung inklusive einer Gebäude- und Wohnungszählung wurde in den alten Bundesländern letztmalig 1987, in der DDR letztmalig 1981 durchgeführt. Eine Gebäude- und Wohnungszählung fand nach der Wiedervereinigung nur in den neuen Bundesländern im Jahr 1995 statt.

Ziel des Zensus 2011 war zum einen die Ermittlung der amtlichen Einwohnerzahlen zum Stichtag 9. Mai 2011. Zum anderen wurden wichtige Strukturinformationen erhoben, welche eine umfassende Datengrundlage bieten, wie die Menschen in Deutschland leben, wohnen und arbeiten.

Die vorliegende Publikation präsentiert Ergebnisse des Zensus 2011 zu den Themen Gebäude, Wohnungen und Wohnverhältnisse von Haushalten nach Abschluss der Datenaufbereitung.

## Rechtliche Grundlagen

Die rechtlichen Grundlagen des Zensus 2011 bilden

- die Verordnung Europäische Gemeinschaft (EG) Nummer 763/2008 des Europäischen Parlaments und des Rates vom 9. Juli 2008 über Volks- und Wohnungszählungen,
- das Zensusvorbereitungsgesetz (ZensVorbG 2011),
- das Zensusgesetz 2011 (ZensG 2011),
- die Stichprobenverordnung Zensusgesetz 2011 (StichprobenV),
- sowie die jeweiligen landesrechtlichen Regelungen zur Ausführung des ZensG 2011.

Nach § 1 Abs. 1 ZensG 2011 führten die Statistischen Ämter des Bundes und der Länder eine Bevölkerungs-, Gebäude- und Wohnungszählung (Zensus) mit Stand zum 9. Mai 2011 (Berichtszeitpunkt) als Bundesstatistik durch.

Gemäß § 1 Abs. 3 ZensG 2011 dient der Zensus unter anderem der Gewinnung von Grunddaten für das Gesamtsystem der amtlichen Statistik sowie von Strukturdaten über die Bevölkerung als Datengrundlage für vielfältige politische Entscheidungen.

Die nachstehend veröffentlichten Ergebnisse wurden auf Basis folgender Erhebungen und statistischer Verfahren ermittelt:

- Daten aus der Gebäude- und Wohnungszählung (§ 6 ZensG 2011),
- Daten aus der Zusammenführung der Datensätze und Haushaltegenerierung (§ 9 Abs. 3 ZensG 2011).

## Methode

Da es in Deutschland zu Gebäude- und Wohnungsdaten keine flächendeckenden Register gibt, wurden die Angaben zu Gebäuden und Wohnungen durch eine postalische Befragung der Eigentümerinnen und Eigentümer oder Verwalterinnen und Verwalter von Gebäuden und Wohnungen sowie bewohnten Unterkünften gewonnen. Die zum Stichtag 9. Mai 2011 als Vollerhebung durchgeführte Gebäude- und Wohnungszählung liefert Informationen zu Gebäuden mit Wohnraum sowie zu den darin befindlichen Wohnungen. Zu rein gewerblich genutzten Objekten werden keine Informationen angeboten.

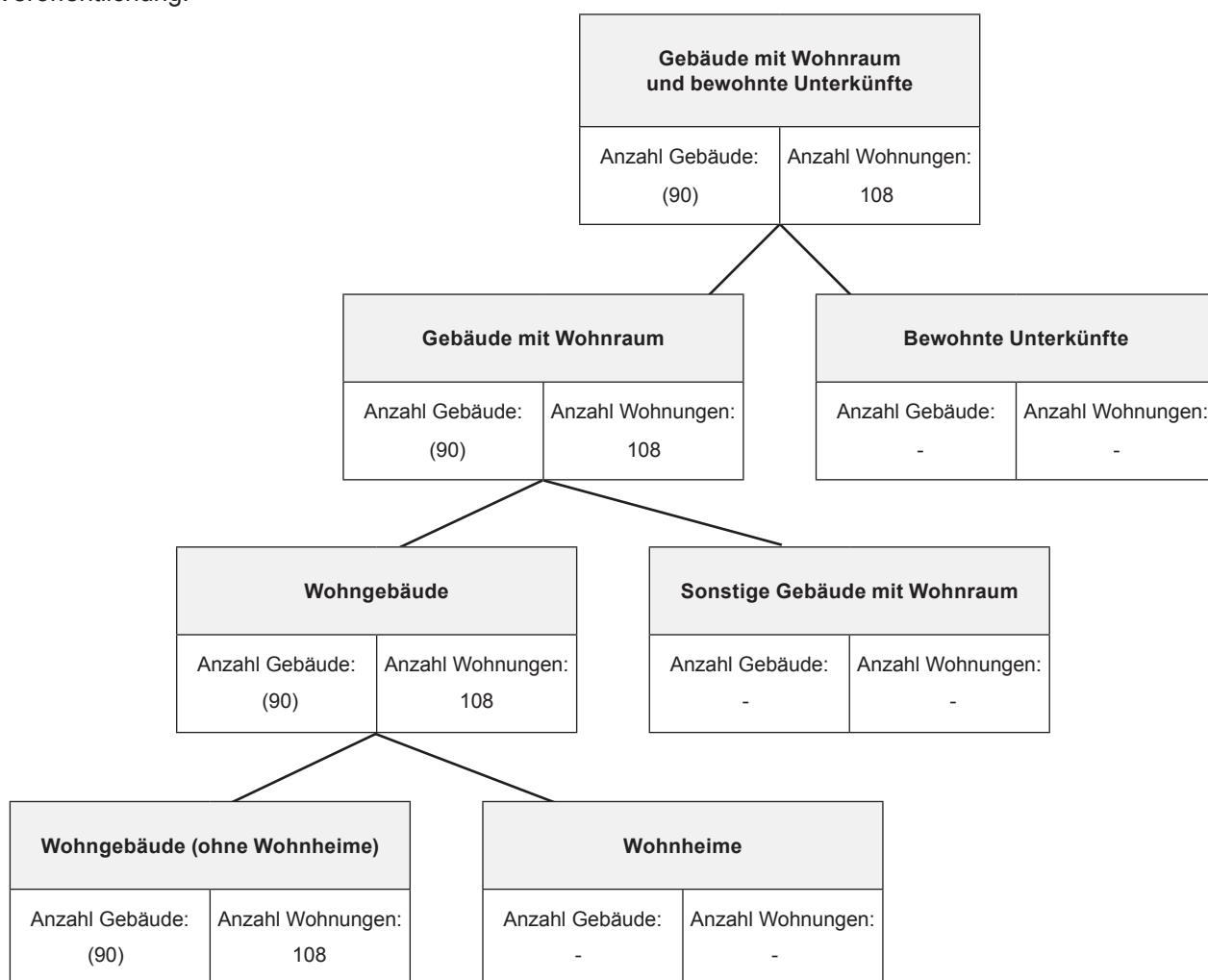
Durch das statistische Verfahren der Haushaltegenerierung stehen nicht nur die gesammelten Informationen zu Bevölkerung, Gebäuden und Wohnungen zur Verfügung, sondern zusätzlich auch Angaben zu Haushalts- und Familienstrukturen. Dabei wurden anschriftenweise Personen zu Haushalten zusammengefasst und den in der Gebäude- und Wohnungszählung erfassten Wohnungen zugeordnet. Die Haushaltegenerierung bildet daher die Wohnhaushalte an einer Anschrift ab. Die Zahl der Haushalte kann von der Zahl der bewohnten Wohnungen abweichen, da ein Haushalt beispielsweise bei Umzügen vorübergehend mehrere Wohnungen nutzen kann.

Bei allen Veröffentlichungen der amtlichen Statistik in Deutschland sind die Einzelangaben der Befragten grundsätzlich geheim zu halten (§ 16 Bundesstatistikgesetz). Bei allen Ergebnisbestandteilen aus Registerauszählungen oder Vollerhebungen des Zensus 2011 erfolgt die Geheimhaltung durch das maschinelle, datenverändernde Verfahren SAFE (Verfahren zur **s**icheren **A**nonymisierung für **E**inzeldaten). Dieses Verfahren stellt sicher, dass bereits vor Erstellung einer Ergebnistabelle kein Datensatz vorhanden ist, welcher Rückschlüsse auf Einzelfälle zulässt.

Weiterführende methodische Informationen zum Zensusmodell und zur Geheimhaltung stehen unter [www.zensus2011.de](http://www.zensus2011.de) zur Verfügung.

## Systematik von Gebäuden und Wohnungen

Im Rahmen des Zensus 2011 werden die Gebäude und Wohnungen nach der Art des Gebäudes in hierarchischen Strukturen abgebildet. Nachstehende Abbildung zeigt die Ergebnisse für die regionale Einheit dieser Veröffentlichung.



Die Ergebnisse zur Gebäude- und Wohnungszählung betrachten ausschließlich Gebäude mit Wohnraum. Bewohnte Unterkünfte bleiben daher für die Ergebnistabellen unberücksichtigt.

## 1.1 Gebäude mit Wohnraum und Wohnungen in Gebäuden mit Wohnraum nach Baujahr, Gebäudetyp, Zahl der Wohnungen, Eigentumsform und Heizungsart

|  | Gebäude mit Wohnraum |           | darunter    |           |
|--|----------------------|-----------|-------------|-----------|
|  | Gebäude              | Wohnungen | Wohngebäude |           |
|  |                      |           | Gebäude     | Wohnungen |
|  | Anzahl               | Anzahl    | Anzahl      | Anzahl    |
| <b>Insgesamt</b>                             |                      |           |             |           |
| Insgesamt                                    | (90)                 | 108       | (90)        | 108       |
| <b>Baujahr</b>                               |                      |           |             |           |
| Vor 1919                                     | 9                    | 9         | 9           | 9         |
| 1919 - 1948                                  | 9                    | 12        | 9           | 12        |
| 1949 - 1978                                  | (43)                 | (55)      | (43)        | (55)      |
| 1979 - 1986                                  | 7                    | 7         | 7           | 7         |
| 1987 - 1990                                  | -                    | -         | -           | -         |
| 1991 - 1995                                  | 3                    | 6         | 3           | 6         |
| 1996 - 2000                                  | 6                    | 6         | 6           | 6         |
| 2001 - 2004                                  | 3                    | (3)       | 3           | (3)       |
| 2005 - 2008                                  | 10                   | 10        | 10          | 10        |
| 2009 und später                              | -                    | -         | -           | -         |
| <b>Gebäudetyp nach Zahl der Wohnungen</b>    |                      |           |             |           |
| Freistehendes Haus Insgesamt                 | 80                   | 98        | 80          | 98        |
| mit 1 Wohnung                                | 62                   | 62        | 62          | 62        |
| mit 2 Wohnungen                              | 9                    | 21        | 9           | 21        |
| mit 3 und mehr Wohnungen                     | 9                    | 15        | 9           | 15        |
| Doppelhaushälfte Insgesamt                   | 6                    | 6         | 6           | 6         |
| mit 1 Wohnung                                | 6                    | 6         | 6           | 6         |
| mit 2 Wohnungen                              | -                    | -         | -           | -         |
| mit 3 und mehr Wohnungen                     | -                    | -         | -           | -         |
| Gereihtes Haus Insgesamt                     | -                    | -         | -           | -         |
| mit 1 Wohnung                                | -                    | -         | -           | -         |
| mit 2 Wohnungen                              | -                    | -         | -           | -         |
| mit 3 und mehr Wohnungen                     | -                    | -         | -           | -         |
| Anderer Gebäudetyp Insgesamt                 | 4                    | 4         | 4           | 4         |
| mit 1 Wohnung                                | 4                    | 4         | 4           | 4         |
| mit 2 Wohnungen                              | -                    | -         | -           | -         |
| mit 3 und mehr Wohnungen                     | -                    | -         | -           | -         |
| <b>Zahl der Wohnungen im Gebäude</b>         |                      |           |             |           |
| 1 Wohnung                                    | (72)                 | (72)      | (72)        | (72)      |
| 2 Wohnungen                                  | 9                    | 21        | 9           | 21        |
| 3 - 6 Wohnungen                              | 9                    | 15        | 9           | 15        |
| 7 - 12 Wohnungen                             | -                    | -         | -           | -         |
| 13 und mehr Wohnungen                        | -                    | -         | -           | -         |
| <b>Eigentumsform des Gebäudes</b>            |                      |           |             |           |
| Gemeinschaft von Wohnungseigentümern/-innen  | 3                    | 6         | 3           | 6         |
| Privatperson/-en                             | (87)                 | 102       | (87)        | 102       |
| Wohnungsgenossenschaft                       | -                    | -         | -           | -         |
| Kommune oder kommunales Wohnungsunternehmen  | -                    | -         | -           | -         |
| Privatwirtschaftliches Wohnungsunternehmen   | -                    | -         | -           | -         |
| Anderes privatwirtschaftliches Unternehmen   | -                    | -         | -           | -         |
| Bund oder Land                               | -                    | -         | -           | -         |
| Organisation ohne Erwerbszweck (z.B. Kirche) | -                    | -         | -           | -         |

Noch: 1.1 Gebäude mit Wohnraum und Wohnungen in Gebäuden mit Wohnraum nach Baujahr, Gebäudetyp, Zahl der Wohnungen, Eigentumsform und Heizungsart

|  | Gebäude mit Wohnraum |           | darunter    |           |
|--|----------------------|-----------|-------------|-----------|
|  |                      |           | Wohngebäude |           |
|  | Gebäude              | Wohnungen | Gebäude     | Wohnungen |
|  | Anzahl               | Anzahl    | Anzahl      | Anzahl    |
| <b>Heizungsart</b>                               |                      |           |             |           |
| Fernheizung (Fernwärme)                          | -                    | -         | -           | -         |
| Etagenheizung                                    | -                    | -         | -           | -         |
| Blockheizung                                     | -                    | -         | -           | -         |
| Zentralheizung                                   | (78)                 | 93        | (78)        | 93        |
| Einzel-/Mehrraumöfen (auch Nachtspeicherheizung) | 9                    | 12        | 9           | 12        |
| Keine Heizung im Gebäude oder in den Wohnungen   | 3                    | 3         | 3           | 3         |

Bei den ausgewiesenen Wohnungszahlen sind gewerblich genutzte Wohnungen nicht, Diplomatenwohnungen/Wohnungen ausländischer Streitkräfte nur in der „Insgesamt-Zeile“ berücksichtigt.

Die ausgewiesenen Zahlen zu „Gebäudetyp nach Zahl der Wohnungen“ und „Zahl der Wohnungen im Gebäude“ können Abweichungen zwischen der Anzahl der Gebäude und der entsprechenden Zahl der Wohnungen in diesen Gebäuden aufweisen. Dies ist auf das beim Zensus 2011 eingesetzte Geheimhaltungsverfahren zurückzuführen sowie auf die in den Wohnungsauswertungen nicht berücksichtigten Diplomatenwohnungen/Wohnungen ausländischer Streitkräfte bzw. gewerblich genutzten Wohnungen.

## 1.2 Gebäude mit Wohnraum nach Baujahr und Gebäudeart, Gebäudetyp, Zahl der Wohnungen, Eigentumsform und Heizungsart

|  | Insgesamt | Baujahr (Jahrzwanzigste) |             |             |                 |
|--|-----------|--------------------------|-------------|-------------|-----------------|
|  |           | Vor 1950                 | 1950 - 1969 | 1970 - 1989 | 1990 und später |
|  | Anzahl    | Anzahl                   | Anzahl      | Anzahl      | Anzahl          |
| <b>Insgesamt</b>                             |           |                          |             |             |                 |
| Insgesamt                                    | (90)      | 18                       | 21          | (29)        | 22              |
| <b>Art des Gebäudes</b>                      |           |                          |             |             |                 |
| Gebäude mit Wohnraum                         | (90)      | 18                       | 21          | (29)        | 22              |
| Wohngebäude                                  | (90)      | 18                       | 21          | (29)        | 22              |
| Wohngebäude (ohne Wohnheime)                 | (90)      | 18                       | 21          | (29)        | 22              |
| Wohnheime                                    | -         | -                        | -           | -           | -               |
| Sonstige Gebäude mit Wohnraum                | -         | -                        | -           | -           | -               |
| <b>Gebäudetyp nach Zahl der Wohnungen</b>    |           |                          |             |             |                 |
| Freistehendes Haus Insgesamt                 | 80        | 18                       | 15          | (25)        | 22              |
| mit 1 Wohnung                                | 62        | 12                       | 15          | 16          | 19              |
| mit 2 Wohnungen                              | 9         | 6                        | -           | 3           | -               |
| mit 3 und mehr Wohnungen                     | 9         | -                        | -           | 6           | 3               |
| Doppelhaushälfte Insgesamt                   | 6         | -                        | 6           | -           | -               |
| mit 1 Wohnung                                | 6         | -                        | 6           | -           | -               |
| mit 2 Wohnungen                              | -         | -                        | -           | -           | -               |
| mit 3 und mehr Wohnungen                     | -         | -                        | -           | -           | -               |
| Gereihtes Haus Insgesamt                     | -         | -                        | -           | -           | -               |
| mit 1 Wohnung                                | -         | -                        | -           | -           | -               |
| mit 2 Wohnungen                              | -         | -                        | -           | -           | -               |
| mit 3 und mehr Wohnungen                     | -         | -                        | -           | -           | -               |
| Anderer Gebäudetyp Insgesamt                 | 4         | -                        | -           | 4           | -               |
| mit 1 Wohnung                                | 4         | -                        | -           | 4           | -               |
| mit 2 Wohnungen                              | -         | -                        | -           | -           | -               |
| mit 3 und mehr Wohnungen                     | -         | -                        | -           | -           | -               |
| <b>Zahl der Wohnungen im Gebäude</b>         |           |                          |             |             |                 |
| 1 Wohnung                                    | (72)      | 12                       | (21)        | (20)        | 19              |
| 2 Wohnungen                                  | 9         | 6                        | -           | 3           | -               |
| 3 - 6 Wohnungen                              | 9         | -                        | -           | 6           | 3               |
| 7 - 12 Wohnungen                             | -         | -                        | -           | -           | -               |
| 13 und mehr Wohnungen                        | -         | -                        | -           | -           | -               |
| <b>Eigentumsform des Gebäudes</b>            |           |                          |             |             |                 |
| Gemeinschaft von Wohnungseigentümern/-innen  | 3         | -                        | -           | 3           | -               |
| Privatperson/-en                             | (87)      | 18                       | 21          | (26)        | 22              |
| Wohnungsgenossenschaft                       | -         | -                        | -           | -           | -               |
| Kommune oder kommunales Wohnungsunternehmen  | -         | -                        | -           | -           | -               |
| Privatwirtschaftliches Wohnungsunternehmen   | -         | -                        | -           | -           | -               |
| Anderes privatwirtschaftliches Unternehmen   | -         | -                        | -           | -           | -               |
| Bund oder Land                               | -         | -                        | -           | -           | -               |
| Organisation ohne Erwerbszweck (z.B. Kirche) | -         | -                        | -           | -           | -               |



Noch: 1.2 Gebäude mit Wohnraum nach Baujahr und Gebäudeart, Gebäudetyp, Zahl der Wohnungen,  
Eigentumsform und Heizungsart

|   | Insgesamt | Baujahr (Jahrzwanzigste) |             |             |                 |
|---|-----------|--------------------------|-------------|-------------|-----------------|
|   |           | Vor 1950                 | 1950 - 1969 | 1970 - 1989 | 1990 und später |
|   | Anzahl    | Anzahl                   | Anzahl      | Anzahl      | Anzahl          |
| <b>Heizungsart</b>                                  |           |                          |             |             |                 |
| Fernheizung (Fernwärme)                             | -         | -                        | -           | -           | -               |
| Etagenheizung                                       | -         | -                        | -           | -           | -               |
| Blockheizung  | -         | -                        | -           | -           | -               |
| Zentralheizung                                      | (78)      | 15                       | 18          | (26)        | (19)            |
| Einzel-/Mehrraumöfen (auch<br>Nachtspeicherheizung) | 9         | -                        | 3           | 3           | 3               |
| Keine Heizung im Gebäude oder in<br>den Wohnungen   | 3         | 3                        | -           | -           | -               |

## 1.3.1 Gebäude mit Wohnraum nach regionaler Einheit und Baujahr, Gebäudeart, Gebäudetyp, Zahl der Wohnungen, Eigentumsform und Heizungsart

|   | Gebäude |                          |                       |                 |             |
|---|---------|--------------------------|-----------------------|-----------------|-------------|
|   | Boxberg | Verbandsgemeinde Kelberg | Landkreis Vulkaneifel | Rheinland-Pfalz | Deutschland |
|   | Anzahl  | Anzahl                   | Anzahl                | Anzahl          | Anzahl      |
| <b>Insgesamt</b>                          |         |                          |                       |                 |             |
| Insgesamt                                 | (90)    | 2 922                    | 23 720                | 1 183 475       | 18 922 618  |
| <b>Baujahr</b>                            |         |                          |                       |                 |             |
| Vor 1919                                  | 9       | 353                      | 3 744                 | 181 833         | 2 655 042   |
| 1919 - 1948                               | 9       | 370                      | 2 215                 | 123 453         | 2 307 543   |
| 1949 - 1978                               | (43)    | 1 177                    | 9 290                 | 462 714         | 7 188 157   |
| 1979 - 1986                               | 7       | 323                      | 2 600                 | 120 331         | 1 828 250   |
| 1987 - 1990                               | -       | (106)                    | 817                   | 47 821          | 736 588     |
| 1991 - 1995                               | 3       | (165)                    | 1 365                 | 69 320          | 1 153 484   |
| 1996 - 2000                               | 6       | 203                      | 1 782                 | 79 166          | 1 434 704   |
| 2001 - 2004                               | 3       | 98                       | 982                   | 47 349          | 790 074     |
| 2005 - 2008                               | 10      | 95                       | 669                   | 36 981          | 594 658     |
| 2009 und später                           | -       | 32                       | 256                   | 14 507          | 234 118     |
| <b>Art des Gebäudes</b>                   |         |                          |                       |                 |             |
| Gebäude mit Wohnraum                      | (90)    | 2 922                    | 23 720                | 1 183 475       | 18 922 618  |
| Wohngebäude                               | (90)    | 2 810                    | 22 800                | 1 140 000       | 18 259 360  |
| Wohngebäude (ohne Wohnheime)              | (90)    | 2 807                    | 22 794                | 1 139 024       | 18 239 634  |
| Wohnheime                                 | -       | 3                        | 6                     | 976             | 19 726      |
| Sonstige Gebäude mit Wohnraum             | -       | (112)                    | 920                   | 43 475          | 663 258     |
| <b>Gebäudetyp nach Zahl der Wohnungen</b> |         |                          |                       |                 |             |
| Freistehendes Haus Insgesamt              | 80      | 2 581                    | 18 981                | 813 645         | 11 670 098  |
| mit 1 Wohnung                             | 62      | 2 088                    | 14 970                | 597 607         | 7 865 099   |
| mit 2 Wohnungen                           | 9       | 369                      | 2 930                 | 143 967         | 2 363 400   |
| mit 3 und mehr Wohnungen                  | 9       | 124                      | 1 081                 | 72 071          | 1 441 599   |
| Doppelhaushälfte Insgesamt                | 6       | (109)                    | 1 714                 | 131 807         | 2 767 712   |
| mit 1 Wohnung                             | 6       | (76)                     | 1 270                 | 93 446          | 1 961 269   |
| mit 2 Wohnungen                           | -       | 15                       | 301                   | 21 364          | 424 662     |
| mit 3 und mehr Wohnungen                  | -       | (18)                     | 143                   | 16 997          | 381 781     |
| Gereihtes Haus Insgesamt                  | -       | 95                       | 1 896                 | 187 370         | 3 714 711   |
| mit 1 Wohnung                             | -       | 66                       | 1 400                 | 119 829         | 2 093 366   |
| mit 2 Wohnungen                           | -       | 23                       | 270                   | 22 255          | 311 332     |
| mit 3 und mehr Wohnungen                  | -       | 6                        | 226                   | 45 286          | 1 310 013   |
| Anderer Gebäudetyp Insgesamt              | 4       | (137)                    | 1 129                 | 50 653          | 770 097     |
| mit 1 Wohnung                             | 4       | 97                       | 857                   | 33 076          | 419 909     |
| mit 2 Wohnungen                           | -       | (33)                     | (175)                 | 7 730           | 130 258     |
| mit 3 und mehr Wohnungen                  | -       | 7                        | 97                    | 9 847           | 219 930     |
| <b>Zahl der Wohnungen im Gebäude</b>      |         |                          |                       |                 |             |
| 1 Wohnung                                 | (72)    | 2 327                    | 18 497                | 843 958         | 12 339 643  |
| 2 Wohnungen                               | 9       | 440                      | 3 676                 | 195 316         | 3 229 652   |
| 3 - 6 Wohnungen                           | 9       | 146                      | 1 418                 | 114 928         | 2 251 854   |
| 7 - 12 Wohnungen                          | -       | 9                        | 97                    | 23 254          | 882 631     |
| 13 und mehr Wohnungen                     | -       | -                        | (32)                  | 6 019           | 218 838     |

Noch: 1.3.1 Gebäude mit Wohnraum nach regionaler Einheit und Baujahr, Gebäudeart, Gebäudetyp, Zahl der Wohnungen, Eigentumsform und Heizungsart

|  | Gebäude |                          |                       |                 |             |
|--|---------|--------------------------|-----------------------|-----------------|-------------|
|  | Boxberg | Verbandsgemeinde Kelberg | Landkreis Vulkaneifel | Rheinland-Pfalz | Deutschland |
|  | Anzahl  | Anzahl                   | Anzahl                | Anzahl          | Anzahl      |
| <b>Eigentumsform des Gebäudes</b>                |         |                          |                       |                 |             |
| Gemeinschaft von Wohnungseigentümern/-innen      | 3       | 116                      | 1 132                 | 88 519          | 1 767 017   |
| Privatperson/-en                                 | (87)    | 2 787                    | 22 381                | 1 060 228       | 15 968 275  |
| Wohnungsgenossenschaft                           | -       | -                        | -                     | 3 425           | 288 767     |
| Kommune oder kommunales Wohnungsunternehmen      | -       | 7                        | 48                    | 12 683          | 332 089     |
| Privatwirtschaftliches Wohnungsunternehmen       | -       | 6                        | 47                    | 8 438           | 316 086     |
| Anderes privatwirtschaftliches Unternehmen       | -       | -                        | 59                    | 4 760           | 131 832     |
| Bund oder Land                                   | -       | -                        | 3                     | 1 109           | 44 215      |
| Organisation ohne Erwerbszweck (z.B. Kirche)     | -       | 6                        | 50                    | 4 313           | 74 337      |
| <b>Heizungsart</b>                               |         |                          |                       |                 |             |
| Fernheizung (Fernwärme)                          | -       | 28                       | 317                   | 28 315          | 1 020 473   |
| Etagenheizung                                    | -       | 40                       | 447                   | 69 769          | 1 218 091   |
| Blockheizung                                     | -       | 4                        | (89)                  | 5 500           | 186 429     |
| Zentralheizung                                   | (78)    | 2 412                    | 18 994                | 964 750         | 14 951 706  |
| Einzel-/Mehrraumöfen (auch Nachtspeicherheizung) | 9       | 368                      | 3 512                 | 103 185         | 1 435 746   |
| Keine Heizung im Gebäude oder in den Wohnungen   | 3       | 70                       | 361                   | 11 956          | 110 173     |

## 1.3.2 Gebäude mit Wohnraum nach regionaler Einheit und Baujahr, Gebäudeart, Gebäudetyp, Zahl der Wohnungen, Eigentumsform und Heizungsart -in %-

|   | Gebäude |                          |                       |                 |             |
|---|---------|--------------------------|-----------------------|-----------------|-------------|
|   | Boxberg | Verbandsgemeinde Kelberg | Landkreis Vulkaneifel | Rheinland-Pfalz | Deutschland |
|   | %       | %                        | %                     | %               | %           |
| <b>Baujahr</b>                            |         |                          |                       |                 |             |
| Vor 1919                                  | 10,0    | 12,1                     | 15,8                  | 15,4            | 14,0        |
| 1919 - 1948                               | 10,0    | 12,7                     | 9,3                   | 10,4            | 12,2        |
| 1949 - 1978                               | (47,8)  | 40,3                     | 39,2                  | 39,1            | 38,0        |
| 1979 - 1986                               | 7,8     | 11,1                     | 11,0                  | 10,2            | 9,7         |
| 1987 - 1990                               | -       | (3,6)                    | 3,4                   | 4,0             | 3,9         |
| 1991 - 1995                               | 3,3     | (5,6)                    | 5,8                   | 5,9             | 6,1         |
| 1996 - 2000                               | 6,7     | 6,9                      | 7,5                   | 6,7             | 7,6         |
| 2001 - 2004                               | 3,3     | 3,4                      | 4,1                   | 4,0             | 4,2         |
| 2005 - 2008                               | 11,1    | 3,3                      | 2,8                   | 3,1             | 3,1         |
| 2009 und später                           | -       | 1,1                      | 1,1                   | 1,2             | 1,2         |
| <b>Art des Gebäudes</b>                   |         |                          |                       |                 |             |
| Gebäude mit Wohnraum                      | (100,0) | 100,0                    | 100,0                 | 100,0           | 100,0       |
| Wohngebäude                               | (100,0) | 96,2                     | 96,1                  | 96,3            | 96,5        |
| Wohngebäude (ohne Wohnheime)              | (100,0) | 96,1                     | 96,1                  | 96,2            | 96,4        |
| Wohnheime                                 | -       | 0,1                      | 0,0                   | 0,1             | 0,1         |
| Sonstige Gebäude mit Wohnraum             | -       | (3,8)                    | 3,9                   | 3,7             | 3,5         |
| <b>Gebäudetyp nach Zahl der Wohnungen</b> |         |                          |                       |                 |             |
| Freistehendes Haus Insgesamt              | 88,9    | 88,3                     | 80,0                  | 68,8            | 61,7        |
| mit 1 Wohnung                             | 68,9    | 71,5                     | 63,1                  | 50,5            | 41,6        |
| mit 2 Wohnungen                           | 10,0    | 12,6                     | 12,4                  | 12,2            | 12,5        |
| mit 3 und mehr Wohnungen                  | 10,0    | 4,2                      | 4,6                   | 6,1             | 7,6         |
| Doppelhaushälfte Insgesamt                | 6,7     | (3,7)                    | 7,2                   | 11,1            | 14,6        |
| mit 1 Wohnung                             | 6,7     | (2,6)                    | 5,4                   | 7,9             | 10,4        |
| mit 2 Wohnungen                           | -       | 0,5                      | 1,3                   | 1,8             | 2,2         |
| mit 3 und mehr Wohnungen                  | -       | (0,6)                    | 0,6                   | 1,4             | 2,0         |
| Gereihtes Haus Insgesamt                  | -       | 3,3                      | 8,0                   | 15,8            | 19,6        |
| mit 1 Wohnung                             | -       | 2,3                      | 5,9                   | 10,1            | 11,1        |
| mit 2 Wohnungen                           | -       | 0,8                      | 1,1                   | 1,9             | 1,6         |
| mit 3 und mehr Wohnungen                  | -       | 0,2                      | 1,0                   | 3,8             | 6,9         |
| Anderer Gebäudetyp Insgesamt              | 4,4     | (4,7)                    | 4,8                   | 4,3             | 4,1         |
| mit 1 Wohnung                             | 4,4     | 3,3                      | 3,6                   | 2,8             | 2,2         |
| mit 2 Wohnungen                           | -       | (1,1)                    | (0,7)                 | 0,7             | 0,7         |
| mit 3 und mehr Wohnungen                  | -       | 0,2                      | 0,4                   | 0,8             | 1,2         |
| <b>Zahl der Wohnungen im Gebäude</b>      |         |                          |                       |                 |             |
| 1 Wohnung                                 | (80,0)  | 79,6                     | 78,0                  | 71,3            | 65,2        |
| 2 Wohnungen                               | 10,0    | 15,1                     | 15,5                  | 16,5            | 17,1        |
| 3 - 6 Wohnungen                           | 10,0    | 5,0                      | 6,0                   | 9,7             | 11,9        |
| 7 - 12 Wohnungen                          | -       | 0,3                      | 0,4                   | 2,0             | 4,7         |
| 13 und mehr Wohnungen                     | -       | -                        | (0,1)                 | 0,5             | 1,2         |

Noch: 1.3.2 Gebäude mit Wohnraum nach regionaler Einheit und Baujahr, Gebäudeart, Gebäudetyp, Zahl der Wohnungen, Eigentumsform und Heizungsart -in %-

|  | Gebäude |                          |                       |                 |             |
|--|---------|--------------------------|-----------------------|-----------------|-------------|
|  | Boxberg | Verbandsgemeinde Kelberg | Landkreis Vulkaneifel | Rheinland-Pfalz | Deutschland |
|  | %       | %                        | %                     | %               | %           |
| <b>Eigentumsform des Gebäudes</b>                |         |                          |                       |                 |             |
| Gemeinschaft von Wohnungseigentümern/-innen      | 3,3     | 4,0                      | 4,8                   | 7,5             | 9,3         |
| Privatperson/-en                                 | (96,7)  | 95,4                     | 94,4                  | 89,6            | 84,4        |
| Wohnungsgenossenschaft                           | -       | -                        | -                     | 0,3             | 1,5         |
| Kommune oder kommunales Wohnungsunternehmen      | -       | 0,2                      | 0,2                   | 1,1             | 1,8         |
| Privatwirtschaftliches Wohnungsunternehmen       | -       | 0,2                      | 0,2                   | 0,7             | 1,7         |
| Anderes privatwirtschaftliches Unternehmen       | -       | -                        | 0,2                   | 0,4             | 0,7         |
| Bund oder Land                                   | -       | -                        | 0,0                   | 0,1             | 0,2         |
| Organisation ohne Erwerbszweck (z.B. Kirche)     | -       | 0,2                      | 0,2                   | 0,4             | 0,4         |
| <b>Heizungsart</b>                               |         |                          |                       |                 |             |
| Fernheizung (Fernwärme)                          | -       | 1,0                      | 1,3                   | 2,4             | 5,4         |
| Etagenheizung                                    | -       | 1,4                      | 1,9                   | 5,9             | 6,4         |
| Blockheizung                                     | -       | 0,1                      | (0,4)                 | 0,5             | 1,0         |
| Zentralheizung                                   | (86,7)  | 82,5                     | 80,1                  | 81,5            | 79,0        |
| Einzel-/Mehrraumöfen (auch Nachtspeicherheizung) | 10,0    | 12,6                     | 14,8                  | 8,7             | 7,6         |
| Keine Heizung im Gebäude oder in den Wohnungen   | 3,3     | 2,4                      | 1,5                   | 1,0             | 0,6         |

Die relativen Ergebnisse beziehen sich auf die Gesamtzahl der Gebäude der jeweiligen regionalen Einheit je betrachtetem Gebäudemerkmal.

Die relativen Werte wurden durch Division von Ergebnissen nach Durchführung der Geheimhaltung errechnet.

## 2.1 Wohnungen in Gebäuden mit Wohnraum nach Art der Nutzung, Fläche der Wohnung, Zahl der Räume und Ausstattung

|  | Wohnungen in Gebäuden mit Wohnraum | davon                     |   |                         |  |
|--|------------------------------------|---------------------------|---|-------------------------|--|
|  |                                    | Wohnungen in Wohngebäuden | davon                                       |                         | Wohnungen in Sonstigen Gebäuden mit Wohnraum |
|  |                                    |                           | Wohnungen in Wohngebäuden (keine Wohnheime) | Wohnungen in Wohnheimen |  |
|  | Anzahl                             | Anzahl                    | Anzahl                                      | Anzahl                  | Anzahl                                       |
| <b>Insgesamt</b>                               |                                    |                           |   |                         |  |
| Insgesamt                                      | 108                                | 108                       | 108   | -                       | -  |
| <b>Art der Wohnungsnutzung</b>                 |                                    |                           |   |                         |  |
| Von Eigentümer/-in bewohnt                     | 75                                 | 75                        | 75  | -                       | -  |
| Zu Wohnzwecken vermietet (auch mietfrei)       | 27                                 | 27                        | 27  | -                       | -  |
| Ferien- und Freizeitwohnung                    | -                                  | -                         | -   | -                       | -  |
| Leer stehend                                   | 6                                  | 6                         | 6   | -                       | -  |
| <b>Fläche der Wohnung in m²</b>                |                                    |                           |   |                         |  |
| Unter 40                                       | -                                  | -                         | -   | -                       | -  |
| 40 - 59  | 6                                  | 6                         | 6   | -                       | -  |
| 60 - 79  | 6                                  | 6                         | 6   | -                       | -  |
| 80 - 99  | 12                                 | 12                        | 12  | -                       | -  |
| 100 - 119                                      | 21                                 | 21                        | 21  | -                       | -  |
| 120 - 139                                      | 28                                 | 28                        | 28  | -                       | -  |
| 140 - 159                                      | 12                                 | 12                        | 12  | -                       | -  |
| 160 - 179                                      | 10                                 | 10                        | 10  | -                       | -  |
| 180 - 199                                      | 10                                 | 10                        | 10  | -                       | -  |
| 200 und mehr                                   | 3                                  | 3                         | 3   | -                       | -  |
| <b>Zahl der Räume</b>                          |                                    |                           |   |                         |  |
| 1 Raum   | -                                  | -                         | -   | -                       | -  |
| 2 Räume  | -                                  | -                         | -   | -                       | -  |
| 3 Räume  | 6                                  | 6                         | 6   | -                       | -  |
| 4 Räume  | 15                                 | 15                        | 15  | -                       | -  |
| 5 Räume  | 21                                 | 21                        | 21  | -                       | -  |
| 6 Räume  | 19                                 | 19                        | 19  | -                       | -  |
| 7 und mehr Räume                               | (47)                               | (47)                      | (47)  | -                       | -  |
| <b>Ausstattung der Wohnung</b>                 |                                    |                           |   |                         |  |
| Badewanne/Dusche und WC vorhanden              | 108                                | 108                       | 108   | -                       | -  |
| Badewanne/Dusche und WC nicht vorhanden        | -                                  | -                         | -   | -                       | -  |
| Badewanne/Dusche vorhanden, WC nicht vorhanden | -                                  | -                         | -   | -                       | -  |
| Badewanne/Dusche nicht vorhanden, WC vorhanden | -                                  | -                         | -   | -                       | -  |

Bei den ausgewiesenen Wohnungszahlen sind gewerblich genutzte Wohnungen nicht, Diplomatenwohnungen/Wohnungen ausländischer Streitkräfte nur in der „Insgesamt-Zeile“ berücksichtigt.

## 2.2.1 Wohnungen in Gebäuden mit Wohnraum nach regionaler Einheit und Art der Nutzung, Fläche der Wohnung, Zahl der Räume und Ausstattung

|  | Wohnungen |                          |                       |                 |             |
|--|-----------|--------------------------|-----------------------|-----------------|-------------|
|  | Boxberg   | Verbandsgemeinde Kelberg | Landkreis Vulkaneifel | Rheinland-Pfalz | Deutschland |
|  | Anzahl    | Anzahl                   | Anzahl                | Anzahl          | Anzahl      |
| <b>Insgesamt</b>                               |           |                          |                       |                 |             |
| Insgesamt                                      | 108       | 3 699                    | 31 880                | 2 010 559       | 40 563 320  |
| <b>Art der Wohnungsnutzung</b>                 |           |                          |                       |                 |             |
| Von Eigentümer/-in bewohnt                     | 75        | 2 440                    | 19 431                | 1 056 986       | 17 292 029  |
| Zu Wohnzwecken vermietet (auch mietfrei)       | 27        | 906                      | 9 426                 | 841 958         | 21 199 913  |
| Ferien- und Freizeitwohnung                    | -         | 175                      | 1 486                 | 14 906          | 224 529     |
| Leer stehend                                   | 6         | (178)                    | 1 533                 | 89 040          | 1 828 846   |
| <b>Fläche der Wohnung in m²</b>                |           |                          |                       |                 |             |
| Unter 40                                       | -         | 28                       | 471                   | 79 051          | 2 177 061   |
| 40 - 59  | 6         | 214                      | 2 492                 | 219 658         | 7 288 734   |
| 60 - 79  | 6         | 417                      | 4 570                 | 368 640         | 9 663 142   |
| 80 - 99  | 12        | 658                      | 5 625                 | 363 190         | 6 987 435   |
| 100 - 119                                      | 21        | 669                      | 5 122                 | 281 553         | 4 913 194   |
| 120 - 139                                      | 28        | 685                      | 5 754                 | 282 169         | 4 211 779   |
| 140 - 159                                      | 12        | 476                      | 3 526                 | 181 337         | 2 394 089   |
| 160 - 179                                      | 10        | (197)                    | 1 782                 | 86 315          | 1 117 240   |
| 180 - 199                                      | 10        | 136                      | 953                   | 53 728          | 686 793     |
| 200 und mehr                                   | 3         | (219)                    | 1 581                 | 87 249          | 1 105 850   |
| <b>Zahl der Räume</b>                          |           |                          |                       |                 |             |
| 1 Raum   | -         | 10                       | 290                   | 56 146          | 1 306 117   |
| 2 Räume  | -         | 128                      | 1 524                 | 130 279         | 3 735 658   |
| 3 Räume  | 6         | 350                      | 3 899                 | 335 419         | 8 890 843   |
| 4 Räume  | 15        | 574                      | 5 534                 | 436 277         | 10 410 969  |
| 5 Räume  | 21        | 704                      | 5 864                 | 364 352         | 6 855 418   |
| 6 Räume  | 19        | 737                      | 6 002                 | 292 471         | 4 406 792   |
| 7 und mehr Räume                               | (47)      | 1 196                    | 8 763                 | 387 946         | 4 939 520   |
| <b>Ausstattung der Wohnung</b>                 |           |                          |                       |                 |             |
| Badewanne/Dusche und WC vorhanden              | 108       | 3 658                    | 31 595                | 1 970 139       | 39 916 059  |
| Badewanne/Dusche und WC nicht vorhanden        | -         | 22                       | (99)                  | 6 506           | 308 371     |
| Badewanne/Dusche vorhanden, WC nicht vorhanden | -         | 3                        | (37)                  | 4 165           | 104 585     |
| Badewanne/Dusche nicht vorhanden, WC vorhanden | -         | 16                       | (145)                 | 22 080          | 216 302     |

Bei den ausgewiesenen Wohnungszahlen sind gewerblich genutzte Wohnungen nicht, Diplomatenwohnungen/Wohnungen ausländischer Streitkräfte nur in der „Insgesamt-Zeile“ berücksichtigt.

## 2.2.2 Wohnungen in Gebäuden mit Wohnraum nach regionaler Einheit und Art der Nutzung, Fläche der Wohnung, Zahl der Räume und Ausstattung -in %-

|  | Wohnungen |                          |                       |                 |             |
|--|-----------|--------------------------|-----------------------|-----------------|-------------|
|  | Boxberg   | Verbandsgemeinde Kelberg | Landkreis Vulkaneifel | Rheinland-Pfalz | Deutschland |
|  | %         | %                        | %                     | %               | %           |
| <b>Art der Wohnungsnutzung</b>                 |           |                          |                       |                 |             |
| Von Eigentümer/-in bewohnt                     | 69,4      | 66,0                     | 61,0                  | 52,8            | 42,6        |
| Zu Wohnzwecken vermietet (auch mietfrei)       | 25,0      | 24,5                     | 29,6                  | 42,0            | 52,3        |
| Ferien- und Freizeitwohnung                    | -         | 4,7                      | 4,7                   | 0,7             | 0,6         |
| Leer stehend                                   | 5,6       | (4,8)                    | 4,8                   | 4,4             | 4,5         |
| <b>Fläche der Wohnung in m²</b>                |           |                          |                       |                 |             |
| Unter 40                                       | -         | 0,8                      | 1,5                   | 3,9             | 5,4         |
| 40 - 59  | 5,6       | 5,8                      | 7,8                   | 11,0            | 18,0        |
| 60 - 79  | 5,6       | 11,3                     | 14,3                  | 18,4            | 23,8        |
| 80 - 99  | 11,1      | 17,8                     | 17,6                  | 18,1            | 17,2        |
| 100 - 119                                      | 19,4      | 18,1                     | 16,1                  | 14,1            | 12,1        |
| 120 - 139                                      | 25,9      | 18,5                     | 18,1                  | 14,1            | 10,4        |
| 140 - 159                                      | 11,1      | 12,9                     | 11,1                  | 9,1             | 5,9         |
| 160 - 179                                      | 9,3       | (5,3)                    | 5,6                   | 4,3             | 2,8         |
| 180 - 199                                      | 9,3       | 3,7                      | 3,0                   | 2,7             | 1,7         |
| 200 und mehr                                   | 2,8       | (5,9)                    | 5,0                   | 4,4             | 2,7         |
| <b>Zahl der Räume</b>                          |           |                          |                       |                 |             |
| 1 Raum   | -         | 0,3                      | 0,9                   | 2,8             | 3,2         |
| 2 Räume  | -         | 3,5                      | 4,8                   | 6,5             | 9,2         |
| 3 Räume  | 5,6       | 9,5                      | 12,2                  | 16,7            | 21,9        |
| 4 Räume  | 13,9      | 15,5                     | 17,4                  | 21,8            | 25,7        |
| 5 Räume  | 19,4      | 19,0                     | 18,4                  | 18,2            | 16,9        |
| 6 Räume  | 17,6      | 19,9                     | 18,8                  | 14,6            | 10,9        |
| 7 und mehr Räume                               | (43,5)    | 32,3                     | 27,5                  | 19,4            | 12,2        |
| <b>Ausstattung der Wohnung</b>                 |           |                          |                       |                 |             |
| Badewanne/Dusche und WC vorhanden              | 100,0     | 98,9                     | 99,1                  | 98,4            | 98,4        |
| Badewanne/Dusche und WC nicht vorhanden        | -         | 0,6                      | (0,3)                 | 0,3             | 0,8         |
| Badewanne/Dusche vorhanden, WC nicht vorhanden | -         | 0,1                      | (0,1)                 | 0,2             | 0,3         |
| Badewanne/Dusche nicht vorhanden, WC vorhanden | -         | 0,4                      | (0,5)                 | 1,1             | 0,5         |

Bei den ausgewiesenen Wohnungszahlen sind gewerblich genutzte Wohnungen, Diplomatenwohnungen/Wohnungen ausländischer Streitkräfte nicht berücksichtigt.

Die relativen Ergebnisse beziehen sich auf die Gesamtzahl der Gebäude der jeweiligen regionalen Einheit je betrachtetem Gebäudemerkmal.

Die relativen Werte wurden durch Division von Ergebnissen nach Durchführung der Geheimhaltung errechnet.



## 3.1 Gebäude- und Wohnungskennzahlen im regionalen Vergleich

| Gebiet                      | Kennzahlen für Gebäude und Wohnungen |  |   |
|-----------------------------|--------------------------------------|--|---|
|                             | Eigentümerquote<br>(Wohnungen)       | Durchschnittliche<br>Wohnungsgröße in m² | Durchschnittliche Anzahl<br>der Wohnungen je<br>Wohngebäude |
|                             | %                                    | m²                                       | Anzahl  |
| Verbandsgemeinde Daun       | 66                                   | 111                                      | 1   |
| Betteldorf                  | .                                    | .  | 1   |
| Bleckhausen                 | .                                    | .  | 1   |
| Brockscheid                 | .                                    | .  | 1   |
| Darscheid                   | .                                    | .  | 1   |
| Daun, Stadt                 | 51                                   | 105                                      | 2   |
| Demerath                    | .                                    | .  | 1   |
| Deudesfeld                  | .                                    | .  | 1   |
| Dockweiler                  | .                                    | .  | 1   |
| Dreis-Brück                 | 77                                   | 119                                      | 1   |
| Ellscheid                   | 78                                   | .  | 1   |
| Gefell                      | .                                    | .  | 1   |
| Gillenfeld                  | 66                                   | .  | 1   |
| Hinterweiler                | .                                    | 126                                      | 1   |
| Hörscheid                   | .                                    | .  | 1   |
| Immerath                    | .                                    | .  | 1   |
| Kirchweiler                 | .                                    | .  | 1   |
| Kradenbach                  | .                                    | .  | 1   |
| Mehren                      | 62                                   | 113                                      | 1   |
| Meisburg                    | .                                    | .  | 1   |
| Mückeln                     | 76                                   | .  | 1   |
| Nerdlen                     | .                                    | .  | 1   |
| Niederstadtfeld             | .                                    | .  | 1   |
| Oberstadtfeld               | .                                    | .  | 1   |
| Sarmersbach                 | .                                    | .  | 1   |
| Saxler                      | .                                    | .  | 1   |
| Schalkenmehren              | .                                    | .  | 1   |
| Schutz                      | .                                    | .  | 1   |
| Schönbach                   | .                                    | .  | 1   |
| Steineberg                  | .                                    | .  | 1   |
| Steiningen                  | .                                    | .  | 1   |
| Strohn                      | .                                    | .  | 1   |
| Strotzbüsch                 | .                                    | 110                                      | 1   |
| Udler                       | .                                    | .  | 1   |
| Utzerath                    | 86                                   | .  | 1   |
| Wallenborn                  | .                                    | .  | 1   |
| Weidenbach                  | .                                    | .  | 1   |
| Winkel (Eifel)              | .                                    | .  | 1   |
| Üdersdorf                   | 74                                   | .  | 1   |
| Verbandsgemeinde Gerolstein | 67                                   | 110                                      | 1   |
| Berlingen                   | .                                    | .  | 1   |
| Birresborn                  | .                                    | .  | 1   |
| Densborn                    | .                                    | 114                                      | 1   |
| Duppach                     | .                                    | .  | 1   |
| Gerolstein, Stadt           | 59                                   | 108                                      | 1   |
| Hohenfels-Essingen          | .                                    | .  | 1   |
| Kalenborn-Scheuern          | .                                    | .  | 1   |
| Kopp                        | .                                    | .  | 1   |
| Mürtenbach                  | .                                    | .  | 1   |
| Neroth                      | .                                    | .  | 1   |
| Pelm                        | .                                    | .  | 1   |

## Noch: 3.1 Gebäude- und Wohnungskennzahlen im regionalen Vergleich

| Gebiet                          | Kennzahlen für Gebäude und Wohnungen |  |   |
|---------------------------------|--------------------------------------|--|---|
|                                 | Eigentümerquote<br>(Wohnungen)       | Durchschnittliche<br>Wohnungsgröße in m² | Durchschnittliche Anzahl<br>der Wohnungen je<br>Wohngebäude |
|                                 | %                                    | m²                                       | Anzahl  |
| Rockeskyll                      | .                                    | 114                                      | 1   |
| Salm                            | .                                    | .  | 1   |
| Verbandsgemeinde Hillesheim     | 70                                   | 115                                      | 1   |
| Basberg                         | .                                    | .  | 1   |
| Berndorf                        | .                                    | .  | 1   |
| Dohm-Lammersdorf                | .                                    | .  | 1   |
| Hillesheim, Stadt               | 57                                   | .  | 2   |
| Kerpen (Eifel)                  | .                                    | .  | 1   |
| Nohn                            | .                                    | .  | 1   |
| Oberbettingen                   | .                                    | .  | 1   |
| Oberehe-Stroheich               | .                                    | .  | 1   |
| Walsdorf                        | .                                    | .  | 1   |
| Wiesbaum                        | .                                    | .  | 1   |
| Üxheim                          | .                                    | .  | 1   |
| <b>Verbandsgemeinde Kelberg</b> | <b>74</b>                            | .  | 1   |
| Arbach                          | .                                    | .  | 1   |
| Beinhausen                      | .                                    | .  | 1   |
| Bereborn                        | .                                    | .  | 1   |
| Berenbach                       | .                                    | .  | 1   |
| Bodenbach                       | .                                    | 122                                      | 1   |
| Bongard                         | .                                    | 116                                      | 1   |
| Borler                          | .                                    | .  | 1   |
| <b>Boxberg</b>                  | .                                    | .  | 1   |
| Brücktal                        | .                                    | .  | 2   |
| Drees                           | .                                    | .  | 1   |
| Gelenberg                       | 87                                   | 128                                      | 1   |
| Gunderath                       | .                                    | .  | 1   |
| Horperath                       | .                                    | .  | 1   |
| Höchstberg                      | .                                    | .  | 1   |
| Hörschhausen                    | .                                    | .  | 1   |
| Kaperich                        | .                                    | .  | 1   |
| Katzwinkel                      | 87                                   | .  | 1   |
| Kelberg                         | 65                                   | 119                                      | 1   |
| Kirsbach                        | .                                    | .  | 1   |
| Kolverath                       | .                                    | .  | 1   |
| Kötterichen                     | .                                    | 114                                      | 1   |
| Lirstal                         | .                                    | 100                                      | 1   |
| Mannebach                       | .                                    | .  | 1   |
| Mosbruch                        | 90                                   | .  | 1   |
| Neichen                         | .                                    | .  | 1   |
| Nitz                            | .                                    | .  | 2   |
| Oberelz                         | .                                    | .  | 1   |
| Reimerath                       | .                                    | .  | 1   |
| Retterath                       | .                                    | .  | 1   |
| Sassen                          | .                                    | .  | 1   |
| Uersfeld                        | .                                    | .  | 1   |
| Ueß                             | .                                    | .  | 1   |
| Welcherath                      | .                                    | .  | 1   |
| Verbandsgemeinde Obere Kyll     | 72                                   | 111                                      | 1   |
| Birgel                          | .                                    | .  | 1   |
| Esch                            | .                                    | .  | 1   |
| Feusdorf                        | 80                                   | 120                                      | 1   |

## Noch: 3.1 Gebäude- und Wohnungskennzahlen im regionalen Vergleich

| Gebiet                       | Kennzahlen für Gebäude und Wohnungen |  |   |
|------------------------------|--------------------------------------|--|---|
|                              | Eigentümerquote<br>(Wohnungen)       | Durchschnittliche<br>Wohnungsgröße in m² | Durchschnittliche Anzahl<br>der Wohnungen je<br>Wohngebäude |
|                              | %                                    | m²                                       | Anzahl  |
| Gönnersdorf                  | .                                    | .  | 1   |
| Hallschlag                   | .                                    | .  | 1   |
| Jünkerath                    | 62                                   | .  | 1   |
| Kerschenbach                 | .                                    | .  | 1   |
| Lissendorf                   | 67                                   | 99                                       | 1   |
| Ormont                       | .                                    | .  | 1   |
| Reuth                        | .                                    | .  | 2   |
| Scheid                       | 88                                   | .  | 1   |
| Schüller                     | .                                    | .  | 1   |
| Stadtkyll                    | .                                    | .  | 1   |
| Steffeln                     | .                                    | .  | 1   |
| <b>Landkreis Vulkaneifel</b> | 68,6                                 | .  | 1,4   |
| <b>Rheinland-Pfalz</b>       | 57,1                                 | 104,2                                    | 1,7   |
| <b>Deutschland</b>           | 45,9                                 | 91,4                                     | 2,1   |

Die Kennzahlen wurden durch Division von Originalergebnissen vor Geheimhaltung errechnet. Kennzahlwerte, die Rückschlüsse auf diese Originalergebnisse ermöglichen würden, wurden gesperrt.

Weitere Informationen zur jeweiligen Berechnung sind dem Bereich der Definitionen zu entnehmen.

## 3.2 Weitere Wohnungskennzahlen im regionalen Vergleich

| Gebiet                      | Kennzahlen für Wohnungen                  |                             |   |
|-----------------------------|---|-----------------------------|---|
|                             | Anteil des selbst genutzten Wohneigentums | Leerstandsquote (Wohnungen) | Anteil des zu Wohnzwecken vermieteten Wohneigentums (auch mietfrei) |
|                             | %   | %                           | %   |
| Verbandsgemeinde Daun       | 63  | 4                           | 33  |
| Betteldorf                  | .   | .                           | .   |
| Bleckhausen                 | .   | .                           | .   |
| Brockscheid                 | .   | .                           | .   |
| Darscheid                   | .   | .                           | .   |
| Daun, Stadt                 | 49  | 3                           | 48  |
| Demerath                    | .   | 6                           | 17  |
| Deudesfeld                  | .   | .                           | 20  |
| Dockweiler                  | .   | .                           | .   |
| Dreis-Brück                 | .   | 5                           | 21  |
| Ellscheid                   | .   | .                           | .   |
| Gefell                      | .   | -                           | .   |
| Gillenfeld                  | 63  | 5                           | 32  |
| Hinterweiler                | .   | .                           | .   |
| Hörscheid                   | .   | .                           | .   |
| Immerath                    | .   | 5                           | .   |
| Kirchweiler                 | .   | 6                           | .   |
| Kradenbach                  | .   | .                           | .   |
| Mehren                      | 59  | 5                           | 36  |
| Meisburg                    | .   | .                           | .   |
| Mückeln                     | .   | .                           | 24  |
| Nerdlen                     | .   | 4                           | .   |
| Niederstadtfeld             | 76  | .                           | .   |
| Oberstadtfeld               | .   | .                           | .   |
| Sarmersbach                 | .   | .                           | .   |
| Saxler                      | 69  | .                           | .   |
| Schalkenmehren              | .   | .                           | .   |
| Schutz                      | .   | .                           | .   |
| Schönbach                   | .   | .                           | .   |
| Steineberg                  | 79  | .                           | .   |
| Steiningen                  | 69  | .                           | .   |
| Strohn                      | .   | .                           | .   |
| Strotzbüsch                 | 69  | .                           | .   |
| Udler                       | .   | .                           | .   |
| Utzerath                    | .   | .                           | 13  |
| Wallenborn                  | .   | 7                           | .   |
| Weidenbach                  | .   | .                           | .   |
| Winkel (Eifel)              | .   | .                           | .   |
| Üdersdorf                   | 71  | 4                           | 25  |
| Verbandsgemeinde Gerolstein | 64  | 5                           | 31  |
| Berlingen                   | .   | .                           | .   |
| Birresborn                  | .   | 7                           | .   |
| Densborn                    | .   | .                           | .   |
| Duppach                     | .   | 9                           | .   |
| Gerolstein, Stadt           | 57  | 5                           | 39  |
| Hohenfels-Essingen          | .   | 4                           | .   |
| Kalenborn-Scheuern          | .   | .                           | .   |
| Kopp                        | .   | .                           | .   |
| Mürtenbach                  | 68  | .                           | .   |
| Neroth                      | 75  | .                           | .   |
| Pelm                        | 67  | .                           | .   |

## Noch: 3.2 Weitere Wohnungskennzahlen im regionalen Vergleich

| Gebiet                          | Kennzahlen für Wohnungen                  |                             |   |
|---------------------------------|---|-----------------------------|---|
|                                 | Anteil des selbst genutzten Wohneigentums | Leerstandsquote (Wohnungen) | Anteil des zu Wohnzwecken vermieteten Wohneigentums (auch mietfrei) |
|                                 | %   | %                           | %   |
| Rockeskyll                      | .   | .                           | .   |
| Salm                            | .   | .                           | .   |
| Verbandsgemeinde Hillesheim     | 67  | 4                           | 29  |
| Basberg                         | .   | .                           | .   |
| Berndorf                        | 75  | .                           | .   |
| Dohm-Lammersdorf                | .   | .                           | .   |
| Hillesheim, Stadt               | 55  | .                           | 42  |
| Kerpen (Eifel)                  | .   | 7                           | .   |
| Nohn                            | .   | .                           | .   |
| Oberbettingen                   | .   | 1                           | .   |
| Oberehe-Stroheich               | 82  | .                           | 15  |
| Walsdorf                        | .   | 6                           | .   |
| Wiesbaum                        | .   | .                           | .   |
| Üxheim                          | 74  | .                           | .   |
| <b>Verbandsgemeinde Kelberg</b> | 71  | 5                           | 24  |
| Arbach                          | .   | .                           | .   |
| Beinhausen                      | .   | -                           | .   |
| Bereborn                        | .   | .                           | .   |
| Berenbach                       | .   | .                           | .   |
| Bodenbach                       | .   | 3                           | .   |
| Bongard                         | 71  | .                           | .   |
| Borler                          | .   | .                           | .   |
| <b>Boxberg</b>                  | .   | .                           | 25  |
| Brücktal                        | .   | .                           | .   |
| Drees                           | .   | .                           | .   |
| Gelenberg                       | .   | .                           | .   |
| Gunderath                       | .   | .                           | .   |
| Horperath                       | .   | .                           | .   |
| Höchstberg                      | .   | .                           | .   |
| Hörschhausen                    | .   | .                           | .   |
| Kaperich                        | .   | .                           | .   |
| Katzwinkel                      | .   | .                           | 13  |
| Kelberg                         | 61  | .                           | .   |
| Kirsbach                        | .   | -                           | .   |
| Kolverath                       | .   | .                           | .   |
| Kötterichen                     | .   | .                           | 23  |
| Lirstal                         | .   | .                           | .   |
| Mannebach                       | .   | .                           | .   |
| Mosbruch                        | .   | .                           | .   |
| Neichen                         | .   | .                           | .   |
| Nitz                            | .   | .                           | .   |
| Oberelz                         | .   | .                           | .   |
| Reimerath                       | .   | .                           | .   |
| Retterath                       | 74  | .                           | 21  |
| Sassen                          | .   | .                           | .   |
| Uersfeld                        | .   | .                           | .   |
| Ueß                             | .   | -                           | .   |
| Welcherath                      | .   | .                           | .   |
| Verbandsgemeinde Obere Kyll     | 67  | 7                           | 26  |
| Birgel                          | .   | 7                           | .   |
| Esch                            | .   | .                           | .   |

## Noch: 3.2 Weitere Wohnungskennzahlen im regionalen Vergleich

| Gebiet                       | Kennzahlen für Wohnungen                  |                             |   |
|------------------------------|---|-----------------------------|---|
|                              | Anteil des selbst genutzten Wohneigentums | Leerstandsquote (Wohnungen) | Anteil des zu Wohnzwecken vermieteten Wohneigentums (auch mietfrei) |
|                              | %   | %                           | %   |
| Feusdorf                     | .   | .                           | .   |
| Gönnersdorf                  | .   | .                           | .   |
| Hallschlag                   | .   | .                           | .   |
| Jünkerath                    | .   | .                           | 35  |
| Kerschenbach                 | 78  | .                           | .   |
| Lissendorf                   | .   | .                           | .   |
| Ormont                       | .   | 4                           | .   |
| Reuth                        | .   | 4                           | .   |
| Scheid                       | .   | .                           | 12  |
| Schüller                     | .   | .                           | .   |
| Stadtkyll                    | .   | .                           | .   |
| Steffeln                     | .   | .                           | .   |
| <b>Landkreis Vulkaneifel</b> | 65,3                                      | 4,9                         | 29,8  |
| <b>Rheinland-Pfalz</b>       | 54,7                                      | 4,3                         | 41  |
| <b>Deutschland</b>           | 43,9                                      | 4,4                         | 51,7  |

Die Kennzahlen wurden durch Division von Originalergebnissen vor Geheimhaltung errechnet. Kennzahlwerte, die Rückschlüsse auf diese Originalergebnisse ermöglichen würden, wurden gesperrt.

Weitere Informationen zur jeweiligen Berechnung sind dem Bereich der Definitionen zu entnehmen.

## 4.1 Haushalte nach Typ des privaten Haushalts (nach Familien) und Art der Wohnungsnutzung, Fläche der Wohnung und Zahl der Räume

|  | Insgesamt | Typ des privaten Haushalts (nach Familien) |                     |                     |                              |  |
|--|-----------|--|---------------------|---------------------|------------------------------|--|
|  |           | Einpersonenhaushalte<br>(Singlehaushalte)  | Paare ohne Kind(er) | Paare mit Kind(ern) | Alleinerziehende Elternteile | Mehrpersonenhaushalte ohne Kernfamilie |
|  | Anzahl    | Anzahl                                     | Anzahl              | Anzahl              | Anzahl                       | Anzahl                                 |
| <b>Insgesamt</b>                         |           |  |                     |                     |                              |  |
| Insgesamt                                | 90        | 15   | 18                  | (47)                | 7                            | 3                                      |
| <b>Art der Wohnungsnutzung</b>           |           |  |                     |                     |                              |  |
| Von Eigentümer/-in bewohnt               | 72        | 9  | 15                  | (41)                | 7                            | -                                      |
| Zu Wohnzwecken vermietet (auch mietfrei) | 18        | 6  | 3                   | 6                   | -                            | 3                                      |
| <b>Fläche der Wohnung in m²</b>          |           |  |                     |                     |                              |  |
| Unter 40                                 | -         | -  | -                   | -                   | -                            | -                                      |
| 40 - 59                                  | 3         | 3  | -                   | -                   | -                            | -                                      |
| 60 - 79                                  | 3         | 3  | -                   | -                   | -                            | -                                      |
| 80 - 99                                  | 6         | -  | 3                   | 3                   | -                            | -                                      |
| 100 - 119                                | 18        | 3  | 9                   | 3                   | 3                            | -                                      |
| 120 - 139                                | 28        | 3  | 6                   | 12                  | 4                            | 3                                      |
| 140 - 159                                | 12        | -  | -                   | 12                  | -                            | -                                      |
| 160 - 179                                | 10        | -  | -                   | 10                  | -                            | -                                      |
| 180 - 199                                | 7         | 3  | -                   | 4                   | -                            | -                                      |
| 200 und mehr                             | 3         | -  | -                   | 3                   | -                            | -                                      |
| <b>Zahl der Räume</b>                    |           |  |                     |                     |                              |  |
| 1 Raum                                   | -         | -  | -                   | -                   | -                            | -                                      |
| 2 Räume                                  | -         | -  | -                   | -                   | -                            | -                                      |
| 3 Räume                                  | 3         | 3  | -                   | -                   | -                            | -                                      |
| 4 Räume                                  | 9         | 3  | -                   | 6                   | -                            | -                                      |
| 5 Räume                                  | 15        | 3  | 3                   | 6                   | 3                            | -                                      |
| 6 Räume                                  | 19        | -  | 6                   | 10                  | -                            | 3                                      |
| 7 und mehr Räume                         | (44)      | 6  | 9                   | 25                  | 4                            | -                                      |

Nicht ausgewiesen werden unter „Art der Wohnungsnutzung“ Haushalte in Wohnungen, die als Ferien- und Freizeitwohnungen genutzt werden. Bei der Untergliederung nach den anderen Wohnungsmerkmalen sind diese allerdings enthalten.

Bei den ausgewiesenen Haushaltszahlen sind Haushalte in Diplomatenwohnungen/Wohnungen ausländischer Streitkräfte nur in der "Insgesamt-Zeile" berücksichtigt.

## 4.2 Haushalte nach Größe des privaten Haushalts und Art der Wohnungsnutzung, Fläche der Wohnung und Zahl der Räume

|  | Insgesamt | Größe des privaten Haushalts |            |            |            |            |                     |
|--|-----------|------------------------------|------------|------------|------------|------------|---------------------|
|  |           | 1 Person                     | 2 Personen | 3 Personen | 4 Personen | 5 Personen | 6 und mehr Personen |
|  | Anzahl    | Anzahl                       | Anzahl     | Anzahl     | Anzahl     | Anzahl     | Anzahl              |
| <b>Insgesamt</b>                         |           |                              |            |            |            |            |                     |
| Insgesamt                                | 90        | 15                           | 24         | 20         | (22)       | 9          | -                   |
| <b>Art der Wohnungsnutzung</b>           |           |                              |            |            |            |            |                     |
| Von Eigentümer/-in bewohnt               | 72        | 9                            | 18         | 14         | (22)       | 9          | -                   |
| Zu Wohnzwecken vermietet (auch mietfrei) | 18        | 6                            | 6          | 6          | -          | -          | -                   |
| <b>Fläche der Wohnung in m²</b>          |           |                              |            |            |            |            |                     |
| Unter 40                                 | -         | -                            | -          | -          | -          | -          | -                   |
| 40 - 59                                  | 3         | 3                            | -          | -          | -          | -          | -                   |
| 60 - 79                                  | 3         | 3                            | -          | -          | -          | -          | -                   |
| 80 - 99                                  | 6         | -                            | 3          | 3          | -          | -          | -                   |
| 100 - 119                                | 18        | 3                            | 12         | 3          | -          | -          | -                   |
| 120 - 139                                | 28        | 3                            | 9          | 7          | 9          | -          | -                   |
| 140 - 159                                | 12        | -                            | -          | 3          | 3          | 6          | -                   |
| 160 - 179                                | 10        | -                            | -          | 4          | 3          | 3          | -                   |
| 180 - 199                                | 7         | 3                            | -          | -          | 4          | -          | -                   |
| 200 und mehr                             | 3         | -                            | -          | -          | 3          | -          | -                   |
| <b>Zahl der Räume</b>                    |           |                              |            |            |            |            |                     |
| 1 Raum                                   | -         | -                            | -          | -          | -          | -          | -                   |
| 2 Räume                                  | -         | -                            | -          | -          | -          | -          | -                   |
| 3 Räume                                  | 3         | 3                            | -          | -          | -          | -          | -                   |
| 4 Räume                                  | 9         | 3                            | -          | 3          | 3          | -          | -                   |
| 5 Räume                                  | 15        | 3                            | 6          | -          | 3          | 3          | -                   |
| 6 Räume                                  | 19        | -                            | 9          | 10         | -          | -          | -                   |
| 7 und mehr Räume                         | (44)      | 6                            | 9          | 7          | (16)       | 6          | -                   |

Nicht ausgewiesen werden unter „Art der Wohnungsnutzung“ Haushalte in Wohnungen, die als Ferien- und Freizeitwohnungen genutzt werden. Bei der Untergliederung nach den anderen Wohnungsmerkmalen sind diese allerdings enthalten.

Bei den ausgewiesenen Haushaltszahlen sind Haushalte in Diplomatenwohnungen/Wohnungen ausländischer Streitkräfte nur in der "Insgesamt-Zeile" berücksichtigt.



## 4.3 Haushalte nach Seniorenstatus des privaten Haushalts und Art der Wohnungsnutzung, Fläche der Wohnung und Zahl der Räume

|  | Insgesamt | Seniorenstatus eines privaten Haushalts      |  |                                |
|--|-----------|--|--|--------------------------------|
|  |           | Haushalte mit ausschließlich Senioren/-innen | Haushalte mit Senioren/-innen und Jüngeren | Haushalte ohne Senioren/-innen |
|  | Anzahl    | Anzahl                                       | Anzahl                                     | Anzahl                         |
| <b>Insgesamt</b>                         |           |  |  |                                |
| Insgesamt                                | 90        | 12   | 9  | (69)                           |
| <b>Art der Wohnungsnutzung</b>           |           |  |  |                                |
| Von Eigentümer/-in bewohnt               | 72        | 6  | 9  | (57)                           |
| Zu Wohnzwecken vermietet (auch mietfrei) | 18        | 6  | -  | 12                             |
| <b>Fläche der Wohnung in m²</b>          |           |  |  |                                |
| Unter 40                                 | -         | -  | -  | -                              |
| 40 - 59                                  | 3         | -  | -  | 3                              |
| 60 - 79                                  | 3         | -  | -  | 3                              |
| 80 - 99                                  | 6         | 3  | -  | 3                              |
| 100 - 119                                | 18        | 6  | 3  | 9                              |
| 120 - 139                                | 28        | 3  | -  | (25)                           |
| 140 - 159                                | 12        | -  | 6  | 6                              |
| 160 - 179                                | 10        | -  | -  | 10                             |
| 180 - 199                                | 7         | -  | -  | 7                              |
| 200 und mehr                             | 3         | -  | -  | 3                              |
| <b>Zahl der Räume</b>                    |           |  |  |                                |
| 1 Raum                                   | -         | -  | -  | -                              |
| 2 Räume                                  | -         | -  | -  | -                              |
| 3 Räume                                  | 3         | -  | -  | 3                              |
| 4 Räume                                  | 9         | -  | -  | 9                              |
| 5 Räume                                  | 15        | 3  | 3  | 9                              |
| 6 Räume                                  | 19        | 3  | 3  | 13                             |
| 7 und mehr Räume                         | (44)      | 6  | 3  | (35)                           |

Nicht ausgewiesen werden unter „Art der Wohnungsnutzung“ Haushalte in Wohnungen, die als Ferien- und Freizeitwohnungen genutzt werden. Bei der Untergliederung nach den anderen Wohnungsmerkmalen sind diese allerdings enthalten.

Bei den ausgewiesenen Haushaltszahlen sind Haushalte in Diplomatenwohnungen/Wohnungen ausländischer Streitkräfte nur in der "Insgesamt-Zeile" berücksichtigt.

## Definitionen

### Verwendete Symbolik

| Symbol   | Erläuterung  |
|--|--|
| –  | Nichts vorhanden <sup>1)</sup>   |
| 0  | Weniger als die Hälfte von 1 in der letzten besetzten Stelle, jedoch mehr als nichts                                 |
| ( )  | Aussagewert eingeschränkt, da der Zahlenwert durch das Geheimhaltungsverfahren relativ stark verändert wurde         |
| .  | Keine Angabe, da der Zahlenwert geheim zu halten ist oder durch das Geheimhaltungsverfahren zu stark verändert wurde |
| Abweichungen in den Summen durch Runden der Zahlen |  |

| Merkmal   | Definition   |
|---|--|
| Anteil der zu Wohnzwecken vermieteten Wohnungen (auch mietfrei) | Der Anteil der zu Wohnzwecken vermieteten Wohnungen (auch mietfrei) stellt den Anteil der zu Wohnzwecken vermieteten (oder mietfrei überlassenen) Wohnungen an allen bewohnten und leer stehenden Wohnungen dar. Nicht berücksichtigt sind: Ferien- und Freizeitwohnungen, Diplomatenwohnungen/ Wohnungen ausländischer Streitkräfte sowie gewerblich genutzte Wohnungen. Die Berechnung erfolgt für Wohnungen in Wohngebäuden (ohne Wohnheime).   |
| Anteil des selbstgenutzten Wohneigentums                        | Der Anteil des selbstgenutzten Wohneigentums stellt den Anteil der von Eigentümerinnen/ Eigentümern bewohnten Wohnungen an allen bewohnten und leer stehenden Wohnungen dar. Nicht berücksichtigt sind: Ferien- und Freizeitwohnungen, Diplomatenwohnungen/ Wohnungen ausländischer Streitkräfte sowie gewerblich genutzte Wohnungen. Die Berechnung erfolgt für Wohnungen in Wohngebäuden (ohne Wohnheime).   |
| Art der Wohnungsnutzung   | <p>Die Art der Wohnungsnutzung beschreibt, ob und von wem (Mieter/-in oder Eigentümer/-in) die Wohnung zum Stichtag genutzt wird.</p> <p><b>Von Eigentümer/-in bewohnt</b></p> <p>► Wenn mindestens eine/-r der Bewohner/-innen Eigentümer/-in der Wohnung ist.</p> <p><b>Zu Wohnzwecken vermietet (auch mietfrei)</b></p> <p>► Wenn keine/-r der Bewohner/-innen Eigentümer/-in der Wohnung ist, unabhängig davon, ob für die Wohnung Miete gezahlt wird oder diese mietfrei überlassen ist.</p> <p><b>Ferien- und Freizeitwohnung</b></p> <p>► Wohnung, in der Personen lediglich ihre Freizeit verbringen (z. B. am Wochenende, während des Urlaubs, der Ferien usw.). Sie kann von einem privaten Eigentümer/ einer privaten Eigentümerin selbst genutzt oder dauerhaft an eine dritte Person zur Freizeitnutzung vermietet (oder kostenlos überlassen) werden. Ferienwohnungen, die ständig gewerblich-hotelmäßig genutzt werden, gehören nicht dazu.</p> <p><b>Leer stehend</b></p> <p>► Wenn die Wohnung am Stichtag 9. Mai 2011 weder zu Wohnzwecken vermietet (auch mietfrei) ist, noch von dem Eigentümer/ der Eigentümerin selbst genutzt wird und auch keine Ferien- und Freizeitwohnung ist. Wenn die Wohnung wegen Umbau/ Modernisierung – bei Weiterbestehen des Mietverhältnisses – vorübergehend nicht genutzt werden kann, gilt diese Wohnung nicht als leer stehend.</p> <p><b>Diplomaten-/ Streitkräftewohnung</b></p> <p>► Eine Diplomatenwohnung/ Wohnung ausländischer Streitkräfte liegt immer dann vor, wenn mindestens einer der Bewohner oder eine der Bewohnerinnen einer ausländischen diplomatischen Vertretung, den ausländischen Streitkräften o. Ä. angehört, unabhängig davon, ob es sich dabei um Eigentümer/-innen oder Mieter/-innen handelt.</p> |

1) Dies kann ggf. durch das angewendete Geheimhaltungsverfahren bedingt sein.

| Merkmal                 | Definition  |
|-------------------------|---|
| Art des Gebäudes        | <p>Das Merkmal gibt die Art des Gebäudes an. Es wird unter anderem unterschieden zwischen Gebäuden, die überwiegend Wohnraum enthalten und Gebäuden, die überwiegend zu Geschäftszwecken genutzt werden.</p> <p><b>Gebäude mit Wohnraum</b></p> <p>► Für längere Dauer errichtete Bauwerke, die entweder vollständig oder teilweise für die Wohnversorgung von Haushalten bestimmt sind. Hierzu zählen auch administrative oder gewerblich genutzte Gebäude, wenn in ihnen mindestens eine zu Wohnzwecken genutzte Wohnung vorhanden ist. Gebäude mit Wohnraum gliedern sich in Wohngebäude und sonstige Gebäude mit Wohnraum.</p> <p><b>Wohngebäude</b></p> <p>► Gebäude, die mindestens zur Hälfte der Gesamtnutzfläche zu Wohnzwecken genutzt werden. Zu den Wohngebäuden gehören auch die Wohnheime (mit eigener Haushaltsführung der Bewohner/-innen).</p> <p><b>Wohngebäude (ohne Wohnheime)</b></p> <p>► Gebäude, die mindestens zur Hälfte der Gesamtnutzfläche zu Wohnzwecken genutzt werden (hier: ohne Wohnheime).</p> <p><b>Wohnheime (mit eigener Haushaltsführung der Bewohner/-innen)</b></p> <p>► Wohnheime sind Wohngebäude, die primär den Wohnbedürfnissen bestimmter Bevölkerungskreise dienen. Wohnheime besitzen Gemeinschaftsräume. Die Bewohner/-innen von Wohnheimen führen einen eigenen Haushalt.</p> <p><b>Sonstige Gebäude mit Wohnraum</b></p> <p>► Gebäude, in denen weniger als die Hälfte der Gesamtnutzfläche für Wohnzwecke genutzt wird, z. B. weil sich im Gebäude überwiegend Läden oder Büros befinden.</p> <p><b>Bewohnte Unterkünfte</b></p> <p>► Bewohnte Unterkünfte sind behelfsmäßige Bauten. Hierzu zählen z. B. Wohnbaracken, Bauwagen, Wohnwagen (z. B. auf Campingplätzen), Gartenlauben, Schrebergartenhütten, Jagdhütten, Weinberghütten, Almhütten, fest verankerte Wohnschiffe und Wohncontainer, sofern diese dauerhaft bewohnt werden.</p> |
| Auskunftspflichtige     | <p>Im Rahmen der Gebäude- und Wohnungszählung waren alle Eigentümer/-innen, Verwalter/-innen sowie sonstigen Verfügungs- und Nutzungsberechtigten der Gebäude und Wohnungen auskunftspflichtig.</p>   |
| Ausstattung der Wohnung | <p>Das Merkmal bezeichnet die Ausstattung in der Wohnung hinsichtlich Badewanne oder Dusche und WC. Ein WC ist eine Toilette mit Wasserspülung. Mit Badewanne/ Dusche sind eine fest eingebaute Badewanne oder eine fest eingebaute Dusche gemeint; diese verfügen über feste Wasserzu- und -abflussrohre.</p> <p>Es wird unterschieden zwischen:</p> <p><b>Badewanne/ Dusche und WC vorhanden</b><br/> <b>Badewanne/ Dusche und WC nicht vorhanden</b><br/> <b>Badewanne/ Dusche vorhanden, WC nicht vorhanden</b><br/> <b>Badewanne/ Dusche nicht vorhanden, WC vorhanden</b></p>   |
| Baujahr                 | <p>Mit Baujahr ist das Jahr der Bezugsfertigstellung des Gebäudes gemeint. Bei komplett zerstörten und wieder aufgebauten Gebäuden gilt das Jahr des Wiederaufbaus als Baujahr.</p> <p>Es werden folgende Klasseneinteilungen verwendet:</p> <p><b>Jahrzwanzigste</b></p> <ul style="list-style-type: none"> <li>– Vor 1950</li> <li>– 1950 – 1969</li> <li>– 1970 – 1989</li> <li>– 1990 und später</li> </ul> <p><b>Mikrozensusklassen:</b></p> <ul style="list-style-type: none"> <li>– Vor 1919</li> <li>– 1919 – 1948</li> <li>– 1949 – 1978</li> <li>– 1979 – 1986</li> <li>– 1987 – 1990</li> <li>– 1991 – 1995</li> <li>– 1996 – 2000</li> <li>– 2001 – 2004</li> <li>– 2005 – 2008</li> <li>– 2009 und später</li> </ul>   |

| Merkmal   | Definition   |
|---|--|
| Durchschnittliche Anzahl der Wohnungen je Wohngebäude | Die durchschnittliche Anzahl der Wohnungen je Wohngebäude ist das Verhältnis zwischen der Gesamtzahl der Wohnungen und der Gesamtzahl der Wohngebäude (ohne Wohnheime). Die Berechnung erfolgt für Wohnungen in Wohngebäuden (ohne Wohnheime).   |
| Durchschnittliche Wohnungsgröße in m <sup>2</sup>     | Die durchschnittliche Wohnungsgröße in m <sup>2</sup> ist das Verhältnis zwischen der Gesamtfläche in m <sup>2</sup> und der Gesamtzahl der Wohnungen. Nicht berücksichtigt sind: Diplomatenwohnungen/ Wohnungen ausländischer Streitkräfte sowie gewerblich genutzte Wohnungen. Die Berechnung erfolgt für Wohnungen in Wohngebäuden (ohne Wohnheime).  |
| Eigentümerquote                                       | Die Eigentümerquote stellt den Anteil der von Eigentümerinnen/ Eigentümern bewohnten Wohnungen an allen bewohnten Wohnungen dar. Nicht berücksichtigt sind: Leer stehende Wohnungen, Ferien- und Freizeitwohnungen, Diplomatenwohnungen/ Wohnungen ausländischer Streitkräfte sowie gewerblich genutzte Wohnungen. Die Berechnung erfolgt für Wohnungen in Wohngebäuden (ohne Wohnheime).  |
| Eigentumsform des Gebäudes                            | <p>Das Merkmal bildet ab, wem das Eigentum an dem Gebäude (nicht der einzelnen Wohnung) rechtlich zusteht. Dies können Privatpersonen oder juristische Personen sein.</p> <p><b>Gemeinschaft von Wohnungseigentümern/ -innen</b></p> <p>► Gilt für Gebäude mit Eigentumswohnungen, in denen den Eigentümern/-innen Sondereigentum an einer Wohnung in Verbindung mit dem Miteigentumsanteil am gemeinschaftlichen Eigentum zusteht.</p> <p><b>Privatperson/-en</b></p> <p>► Alle natürlichen Personen. Dies können Einzelpersonen, Paare oder sonstige Gruppen von Personen sein, z. B. Erbengemeinschaften.</p> <p><b>Wohnungsgenossenschaft</b></p> <p>► Alle Wohnungsunternehmen, die die Rechtsform einer Genossenschaft haben.</p> <p><b>Kommune oder Kommunales Wohnungsunternehmen</b></p> <p>► Unternehmen oder Einrichtung, bei denen die Kommune mit mehr als 50 % Nennkapital oder Stimmrecht beteiligt ist.</p> <p><b>Privatwirtschaftliches Wohnungsunternehmen</b></p> <p>► Alle privatrechtlichen Wohnungsunternehmen ohne Genossenschaften.</p> <p><b>Anderes privatwirtschaftliches Unternehmen</b></p> <p>► Alle privatrechtlichen Unternehmen, in deren Eigentum sich Wohnungen befinden, deren primärer Erwerbszweck aber nicht die Wohnungsvermietung ist (z. B. Banken, Versicherungen, Fonds).</p> <p><b>Bund oder Land</b></p> <p>► Unternehmen oder Einrichtung, bei denen der Bund oder das Land mit mehr als 50 % Nennkapital oder Stimmrecht beteiligt ist.</p> <p><b>Organisation ohne Erwerbszweck</b></p> <p>► z. B. Kirche</p> |
| Erhebungseinheiten                                    | Bei der Gebäude- und Wohnungszählung wurden alle Gebäude mit Wohnraum, bewohnte Unterkünfte und Wohnungen erhoben.   |
| Fläche der Wohnung in m <sup>2</sup>                  | <p>Grundfläche der gesamten Wohnung in m<sup>2</sup>. Zur Wohnung zählen auch außerhalb des eigentlichen Wohnungsabschlusses liegende Räume (z. B. Mansarden) sowie zu Wohnzwecken ausgebauter Keller- und Bodenräume.</p> <p>Zur Ermittlung der Wohnfläche sind anzurechnen:</p> <ul style="list-style-type: none"> <li>– voll: die Grundflächen von Räumen/ Raumteilen mit einer lichten Höhe von mindestens 2 Metern;</li> <li>– zur Hälfte: die Grundflächen von Räumen/ Raumteilen mit einer lichten Höhe von mindestens 1 Meter, aber weniger als 2 Metern; unbeheizbare Wintergärten, Schwimmbäder und ähnliche nach allen Seiten geschlossene Räume;</li> <li>– in der Regel zu einem Viertel, höchstens jedoch zur Hälfte: die Flächen von Balkonen, Loggien, Dachgärten, Terrassen.</li> </ul> <p>Die Fläche wird in 20 m<sup>2</sup>-Intervallen angegeben.</p>   |

| Merkmal                      | Definition   |
|------------------------------|--|
| Gebäudetyp                   | <p>Das Merkmal gibt die Bauart des Gebäudes an.</p> <p><b>Freistehendes Haus</b></p> <p>► Freistehendes Gebäude, unabhängig davon, ob es sich um ein Ein- oder Mehrfamilienhaus handelt.</p> <p><b>Doppelhaushälfte</b></p> <p>► Gebäude, das mit genau einem anderen Gebäude aneinander gebaut ist, unabhängig davon, ob es sich dabei um Ein- oder Mehrfamilienhäuser handelt.</p> <p><b>Gereihtes Haus</b></p> <p>► Gebäude, das mit mindestens zwei anderen Gebäuden aneinander gebaut ist, unabhängig davon, ob es sich dabei um Ein- oder Mehrfamilienhäuser handelt. Die Gebäude müssen nicht baugleich sein, sie können auch seitlich oder in der Höhe versetzt sein. Reiheneckhäuser zählen auch hierzu.</p> <p><b>Anderer Gebäudetyp</b></p> <p>► Alle Arten von Gebäuden, die nicht freistehendes Haus, Doppel- oder Reihnhaus sind sowie alle Arten von bewohnten Unterkünften.</p>  |
| Größe des privaten Haushalts | <p>Dieses Merkmal gibt die Anzahl der in einem privaten Haushalt lebenden Personen an.</p> <p><b>1 Person</b></p> <p><b>2 Personen</b></p> <p><b>3 Personen</b></p> <p><b>4 Personen</b></p> <p><b>5 Personen</b></p> <p><b>6 und mehr Personen</b></p>  |
| Heizungsart                  | <p>Das Merkmal bezeichnet die überwiegende Heizungsart im Gebäude.</p> <p><b>Fernheizung (Fernwärme)</b></p> <p>► Das Gebäude wird von einem zentralen Fernheizwerk aus mit Wärme versorgt (sog. Fernwärme).</p> <p><b>Etagenheizung</b></p> <p>► Unter einer Etagenheizung versteht man eine zentrale Heizanlage für sämtliche Räume einer abgeschlossenen Wohnung, wobei sich die Heizquelle meist innerhalb dieser Wohnung befindet, z. B. Gastherme.</p> <p><b>Blockheizung</b></p> <p>► Eine Blockheizung liegt vor, wenn ein Häuserblock durch ein zentrales Heizsystem beheizt wird und die Heizquelle sich in bzw. an einem der Gebäude oder in deren unmittelbarer Nähe befindet (sog. Nahwärme).</p> <p><b>Zentralheizung</b></p> <p>► Bei einer Zentralheizung werden sämtliche Wohneinheiten eines Gebäudes von einer zentralen Heizstelle, die sich innerhalb des Gebäudes (in der Regel im Keller) befindet, beheizt.</p> <p><b>Einzel-/ Mehrraumöfen (auch Nachtspeicherheizung)</b></p> <p>► Einzelöfen (z. B. Kohle- oder Nachtspeicheröfen) beheizen jeweils nur einen Raum, in dem sie stehen. In der Regel sind sie fest installiert. Ein Mehrraumofen (z. B. Kachelofen) beheizt gleichzeitig mehrere Räume (auch durch Luftkanäle).</p> <p><b>Keine Heizung im Gebäude oder in den Wohnungen</b></p> |
| Kernfamilie                  | <p>Eine Kernfamilie besteht aus zwei oder mehr Personen, die zu demselben privaten Haushalt gehören und setzt sich zusammen aus der Bezugsperson des privaten Haushalts – das heißt eine nach Alter, Familienstand und Geschlecht festgelegte zentrale Person des privaten Haushalts – und mindestens einer weiteren Person, z. B. der Partnerin/ dem Partner oder einem Kind der Bezugsperson. Dieses Familienkonzept beschränkt die Beziehungen zwischen Vorfahren und Nachfahren auf direkte Beziehungen (ersten Grades), das heißt auf Beziehungen zwischen Eltern und Kindern.</p>  |
| Kind                         | <p>Unter Kind ist ein leiblicher Sohn bzw. ein Stief- oder Adoptivsohn oder eine leibliche Tochter bzw. eine Stief- oder Adoptivtochter (ungeachtet des Alters) zu verstehen, dessen bzw. deren üblicher Aufenthaltsort sich im privaten Haushalt mindestens eines Elternteils befindet und ein Elternteil Bezugsperson und/ oder Partner/-in der Bezugsperson ist.</p>  |
| Leerstandsquote (Wohnungen)  | <p>Die Leerstandsquote (Wohnungen) stellt den Anteil der leer stehenden Wohnungen an allen bewohnten und leer stehenden Wohnungen dar. Nicht berücksichtigt sind: Ferien- und Freizeitwohnungen, Diplomatenwohnungen/ Wohnungen ausländischer Streitkräfte sowie gewerblich genutzte Wohnungen. Die Berechnung erfolgt für Wohnungen in Wohngebäuden (ohne Wohnheime).</p>   |

| Merkmal                                 | Definition   |
|---|--|
| Paar                                    | Der Begriff Paar umfasst Paare in einer Ehe, Paare in einer eingetragenen Lebenspartnerschaft und Paare in einer nichtehelichen Lebensgemeinschaft, die jeweils in einem privaten Haushalt zusammenleben. Ein Ehepaar ist ein gemäß gesetzlichem Familienstand zum Stichtag verheiratetes verschiedengeschlechtliches Paar in einem privaten Haushalt. Eine eingetragene Lebenspartnerschaft ist ein gemäß gesetzlichem Familienstand zum Stichtag rechtlich anerkanntes gleichgeschlechtliches Paar in einem privaten Haushalt. Eine nichteheliche Lebensgemeinschaft ist ein gemischtgeschlechtliches Paar in einem privaten Haushalt, das gemäß gesetzlichem Familienstand zum Stichtag nicht miteinander verheiratet war.  |
| Privater Haushalt                       | Ein privater Haushalt besteht aus mindestens einer Person. Zugrunde gelegt wird das „Konzept des gemeinsamen Wohnens“. Alle Personen, die unabhängig von ihrem Wohnstatus (Haupt-/Nebenwohnsitz) gemeinsam in einer Wohnung leben, gelten als Mitglieder desselben privaten Haushalts, sodass es einen privaten Haushalt pro belegter Wohnung gibt. Personen in Gemeinschafts- und Anstaltsunterkünften sind hier nicht enthalten, sondern nur Personen, die eine eigene Haushaltsführung aufweisen. Eine Person des privaten Haushalts wird als Bezugsperson – das heißt eine nach Alter, Familienstand und Geschlecht festgelegte zentrale Person des privaten Haushalts – bestimmt. Ausgehend von dieser Person werden der Haushaltstyp und die Stellung der weiteren Personen im privaten Haushalt bestimmt.   |
| Regionalschlüssel                       | <p>Der Regionalschlüssel kennzeichnet die hierarchische Struktur aller Verwaltungsebenen. Er wird einheitlich von den Statistischen Ämtern des Bundes und der Länder vergeben.</p> <p>Der Regionalschlüssel gliedert sich wie folgt:</p> <ul style="list-style-type: none"> <li>1. – 2. Stelle = Kennzahl des Bundeslandes</li> <li>3. Stelle = Kennzahl des Regierungsbezirks</li> <li>4. – 5. Stelle = Kennzahl des Kreises bzw. der kreisfreien Stadt</li> <li>6. – 9. Stelle = Verbandsschlüssel (in Brandenburg: Ämterschlüssel)</li> <li>10. – 12. Stelle = Gemeindekennzahl</li> </ul> <p>Der vierstellige Verbandsschlüssel weist durch die führende Ziffer auf die Art der Gemeinde hin:</p> <ul style="list-style-type: none"> <li>0 = verbandsfreie Gemeinde (in Brandenburg: amtsfreie Gemeinde),</li> <li>5 = verbandsangehörige Gemeinde (in Brandenburg: amtsangehörige Gemeinde),</li> <li>9 = gemeindefreies Gebiet.</li> </ul> <p>Die gemeindefreien Gebiete sind für den Zensus 2011 nicht relevant.</p> <p>Die Verwaltungsebene Regierungsbezirk ist nur für folgende Bundesländer verfügbar: Baden-Württemberg, Bayern, Hessen, Niedersachsen (hier: Statistische Region), Nordrhein-Westfalen und Sachsen.</p> <p>Die Verwaltungsebene Gemeindeverband ist nur für folgende Bundesländer verfügbar: Brandenburg (hier: Ämter), Mecklenburg-Vorpommern, Niedersachsen (hier: Samtgemeinde), Rheinland-Pfalz, Sachsen, Sachsen-Anhalt, Schleswig-Holstein und Thüringen.</p> |
| Seniorenstatus eines privaten Haushalts | <p>Dargelegt wird die Haushaltstruktur aller privaten Haushalte, wobei dies hier in Abhängigkeit vom Alter der in einem privaten Haushalt wohnhaften Personen erfolgt. Als Senioren/-innen gelten diejenigen Personen, welche zum Zensusstichtag 9. Mai 2011 das 65. Lebensjahr vollendet haben.</p> <p><b>Haushalte mit ausschließlich Senioren/-innen</b></p> <p><b>Haushalte mit Senioren/-innen und Jüngeren</b></p> <p><b>Haushalte ohne Senioren/-innen</b></p>  |
| Stichtagsbezogenheit der Merkmale       | Stichtag der Gebäude- und Wohnungszählung war der 9. Mai 2011. Alle Angaben beziehen sich auf diesen Zeitpunkt.  |

| Merkmal                                       | Definition   |
|---|--|
| Typ des privaten Haushalts<br>(nach Familien) | <p>Dieses Merkmal beschreibt, in welcher Konstellation die Personen eines privaten Haushalts gemeinschaftlich leben, mit Fokus auf die Existenz von Kindern im privaten Haushalt.</p> <p><b>Eiipersonenhaushalte (Singlehaushalte)</b></p> <p>► Ein Eiipersonenhaushalt bezeichnet einen privaten Haushalt mit einer allein lebenden Person.</p> <p><b>Paare ohne Kind(er)</b></p> <p><b>Paare mit Kind(ern)</b></p> <p><b>Alleinerziehende Elternteile</b></p> <p>► Eine alleinerziehende Mutter oder ein alleinerziehender Vater ist ein Elternteil ohne Partner/-in mit mindestens einem Kind innerhalb eines privaten Haushalts.</p> <p><b>Mehrpersonenhaushalte ohne Kernfamilie</b></p> <p>► Unter Mehrpersonenhaushalten ohne Kernfamilie werden alle anderen privaten Mehrpersonenhaushalte zusammengefasst, die durch die zuvor genannten Kategorien nicht abgedeckt sind, wie etwa nicht eingetragene Lebenspartnerschaften gleichgeschlechtlicher Paare, Wohngemeinschaften, Großeltern-Enkel-Haushalte ohne Elternteile etc.</p> |
| Wohnung                                       | <p>Unter einer Wohnung sind nach außen abgeschlossene, zu Wohnzwecken bestimmte, in der Regel zusammenliegende Räume zu verstehen, die die Führung eines eigenen Haushalts ermöglichen und nicht vollständig für gewerbliche Zwecke genutzt werden.</p> <p>Eine Wohnung muss nicht notwendigerweise eine Küche oder Kochnische enthalten.</p> <p>Wohnungen haben einen eigenen Eingang unmittelbar vom Freien, von einem Treppenhaus oder einem Vorraum. Zur Wohnung können aber auch außerhalb des eigentlichen Wohnungsabschlusses liegende, zu Wohnzwecken ausgebaute Keller- oder Bodenräume (z. B. Mansarden) gehören.</p>  |
| Zahl der Räume                                | <p>Die Zahl der Räume umfasst alle Wohn-, Ess- und Schlafzimmer und andere separate Räume (z. B. bewohnbare Keller- und Bodenräume) von mindestens 6 m<sup>2</sup> Größe sowie abgeschlossene Küchen, unabhängig von deren Größe. Bad, Toilette, Flur und Wirtschaftsräume werden grundsätzlich nicht mitgezählt. Ein Wohnzimmer mit einer Essecke, Schlafnische oder Kochnische ist als ein Raum zu zählen. Dementsprechend bestehen Wohnungen, in denen es keine bauliche Trennung der einzelnen Wohnbereiche gibt (z. B. sogenannte „Loftwohnungen“), aus nur einem Raum.</p> <p><b>1 Raum</b></p> <p><b>2 Räume</b></p> <p><b>3 Räume</b></p> <p><b>4 Räume</b></p> <p><b>5 Räume</b></p> <p><b>6 Räume</b></p> <p><b>7 und mehr Räume</b></p>   |

## **Herausgeber**

Statistisches Landesamt Rheinland-Pfalz  
Mainzer Straße 14-16  
56130 Bad Ems

## **Auskunftsdienst**

E-Mail: [info@statistik.rlp.de](mailto:info@statistik.rlp.de)  
Telefon: 02603 71-4444  
Telefax: 02603 71-19 4444

## **Copyright**

© Statistisches Landesamt Rheinland-Pfalz  
Bad Ems 2014

Vervielfältigung und Verbreitung mit Quellenangabe gestattet.







Rheinland-Pfalz

STATISTISCHES LANDESAMT



# zensus 2011

## **Gebäude und Wohnungen sowie Wohnverhältnisse der Haushalte**

Gemeinde  
Hörschhausen

am 9. Mai 2011

Ergebnisse des Zensus 2011



## Inhaltsverzeichnis

|   |    |
|---|----|
| Einführung .....  | 4  |
| Rechtliche Grundlagen .....   | 4  |
| Methode .....   | 4  |
| Systematik von Gebäuden und Wohnungen .....   | 5  |
| Tabellen  |    |
| 1.1 Gebäude mit Wohnraum und Wohnungen in Gebäuden mit Wohnraum<br>nach Baujahr, Gebäudetyp, Zahl der Wohnungen, Eigentumsform und Heizungsart .....        | 6  |
| 1.2 Gebäude mit Wohnraum nach Baujahr und Gebäudeart, Gebäudetyp,<br>Zahl der Wohnungen, Eigentumsform und Heizungsart .....                                | 8  |
| 1.3.1 Gebäude mit Wohnraum nach regionaler Einheit und Baujahr, Gebäudeart,<br>Gebäudetyp, Zahl der Wohnungen, Eigentumsform und Heizungsart .....          | 10 |
| 1.3.2 Gebäude mit Wohnraum nach regionaler Einheit und Baujahr, Gebäudeart,<br>Gebäudetyp, Zahl der Wohnungen, Eigentumsform und Heizungsart – in % – ..... | 12 |
| 2.1 Wohnungen in Gebäuden mit Wohnraum nach Art der Nutzung,<br>Fläche der Wohnung, Zahl der Räume und Ausstattung .....                                    | 14 |
| 2.2.1 Wohnungen in Gebäuden mit Wohnraum nach regionaler Einheit und<br>Art der Nutzung, Fläche der Wohnung, Zahl der Räume und Ausstattung .....           | 15 |
| 2.2.2 Wohnungen in Gebäuden mit Wohnraum nach regionaler Einheit und<br>Art der Nutzung, Fläche der Wohnung, Zahl der Räume und Ausstattung – in % – .....  | 16 |
| 3.1 Gebäude- und Wohnungskennzahlen im regionalen Vergleich .....   | 17 |
| 3.2 Weitere Wohnungskennzahlen im regionalen Vergleich .....  | 20 |
| 4.1 Haushalte nach Typ des privaten Haushalts (nach Familien) und Art der Wohnungs-<br>nutzung, Fläche der Wohnung und Zahl der Räume .....                 | 23 |
| 4.2 Haushalte nach Größe des privaten Haushalts und Art der Wohnungsnutzung,<br>Fläche der Wohnung und Zahl der Räume .....                                 | 24 |
| 4.3 Haushalte nach Seniorenstatus des privaten Haushalts und Art der Wohnungsnutzung,<br>Fläche der Wohnung und Zahl der Räume .....                        | 25 |
| Definitionen .....  | 26 |

## Einführung

Der Zensus 2011 ist eine Bevölkerungs-, Gebäude- und Wohnungszählung. Dabei werden – soweit möglich – bereits vorhandene Daten aus Verwaltungsregistern für statistische Zwecke genutzt. Eine Haushaltebefragung auf Stichprobenbasis, eine Vollerhebung aller an Anschriften mit Sonderbereichen lebenden Personen (Wohnheime und Gemeinschaftsunterkünfte) sowie eine postalische Befragung zu Gebäude- und Wohnungsdaten bei den Eigentümerinnen und Eigentümern oder Verwalterinnen und Verwaltern ergänzen und korrigieren die Informationen aus den Registern. Eine traditionelle Volkszählung inklusive einer Gebäude- und Wohnungszählung wurde in den alten Bundesländern letztmalig 1987, in der DDR letztmalig 1981 durchgeführt. Eine Gebäude- und Wohnungszählung fand nach der Wiedervereinigung nur in den neuen Bundesländern im Jahr 1995 statt.

Ziel des Zensus 2011 war zum einen die Ermittlung der amtlichen Einwohnerzahlen zum Stichtag 9. Mai 2011. Zum anderen wurden wichtige Strukturinformationen erhoben, welche eine umfassende Datengrundlage bieten, wie die Menschen in Deutschland leben, wohnen und arbeiten.

Die vorliegende Publikation präsentiert Ergebnisse des Zensus 2011 zu den Themen Gebäude, Wohnungen und Wohnverhältnisse von Haushalten nach Abschluss der Datenaufbereitung.

## Rechtliche Grundlagen

Die rechtlichen Grundlagen des Zensus 2011 bilden

- die Verordnung Europäische Gemeinschaft (EG) Nummer 763/2008 des Europäischen Parlaments und des Rates vom 9. Juli 2008 über Volks- und Wohnungszählungen,
- das Zensusvorbereitungsgesetz (ZensVorbG 2011),
- das Zensusgesetz 2011 (ZensG 2011),
- die Stichprobenverordnung Zensusgesetz 2011 (StichprobenV),
- sowie die jeweiligen landesrechtlichen Regelungen zur Ausführung des ZensG 2011.

Nach § 1 Abs. 1 ZensG 2011 führten die Statistischen Ämter des Bundes und der Länder eine Bevölkerungs-, Gebäude- und Wohnungszählung (Zensus) mit Stand zum 9. Mai 2011 (Berichtszeitpunkt) als Bundesstatistik durch.

Gemäß § 1 Abs. 3 ZensG 2011 dient der Zensus unter anderem der Gewinnung von Grunddaten für das Gesamtsystem der amtlichen Statistik sowie von Strukturdaten über die Bevölkerung als Datengrundlage für vielfältige politische Entscheidungen.

Die nachstehend veröffentlichten Ergebnisse wurden auf Basis folgender Erhebungen und statistischer Verfahren ermittelt:

- Daten aus der Gebäude- und Wohnungszählung (§ 6 ZensG 2011),
- Daten aus der Zusammenführung der Datensätze und Haushaltegenerierung (§ 9 Abs. 3 ZensG 2011).

## Methode

Da es in Deutschland zu Gebäude- und Wohnungsdaten keine flächendeckenden Register gibt, wurden die Angaben zu Gebäuden und Wohnungen durch eine postalische Befragung der Eigentümerinnen und Eigentümer oder Verwalterinnen und Verwalter von Gebäuden und Wohnungen sowie bewohnten Unterkünften gewonnen. Die zum Stichtag 9. Mai 2011 als Vollerhebung durchgeführte Gebäude- und Wohnungszählung liefert Informationen zu Gebäuden mit Wohnraum sowie zu den darin befindlichen Wohnungen. Zu rein gewerblich genutzten Objekten werden keine Informationen angeboten.

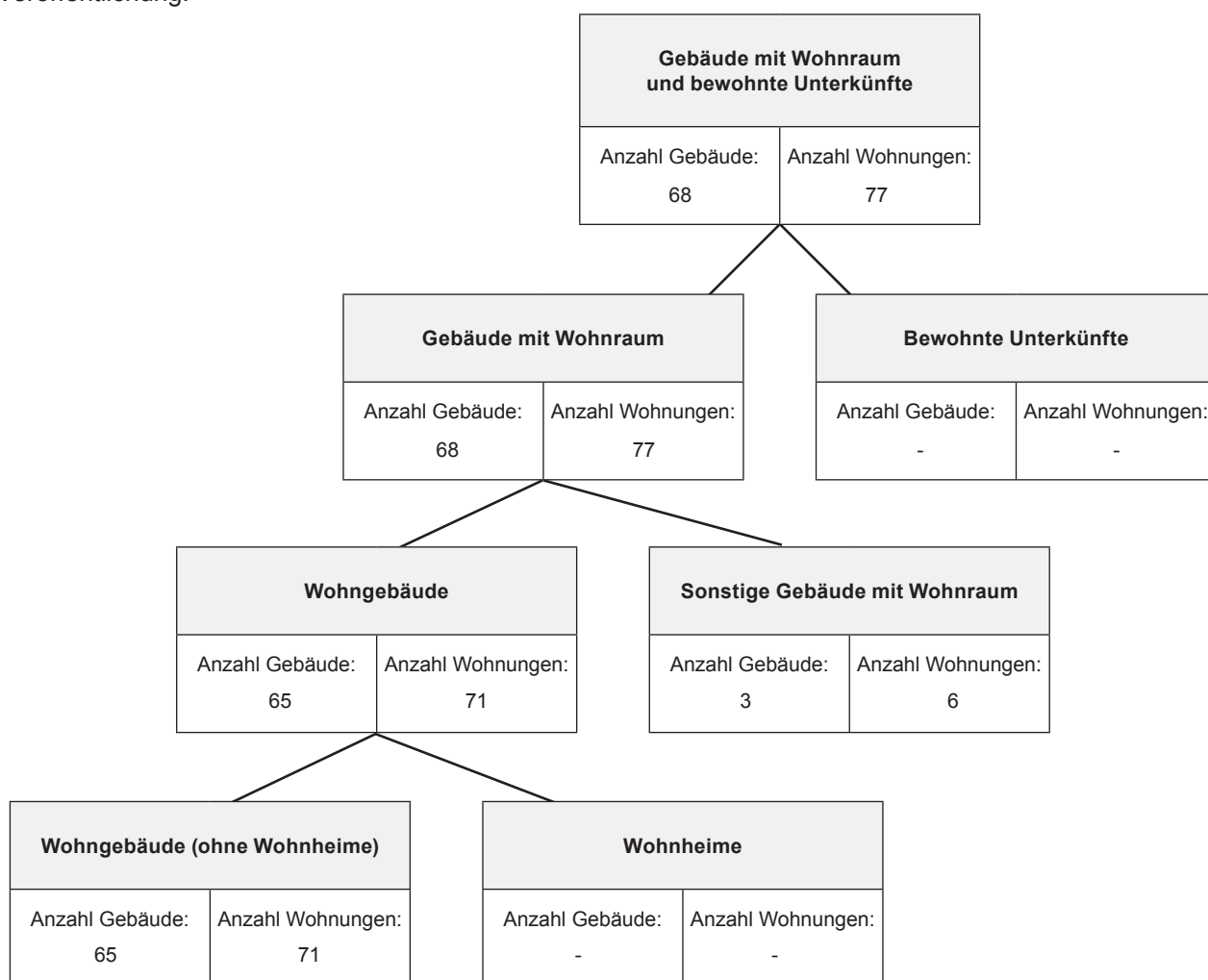
Durch das statistische Verfahren der Haushaltegenerierung stehen nicht nur die gesammelten Informationen zu Bevölkerung, Gebäuden und Wohnungen zur Verfügung, sondern zusätzlich auch Angaben zu Haushalts- und Familienstrukturen. Dabei wurden anschriftenweise Personen zu Haushalten zusammengefasst und den in der Gebäude- und Wohnungszählung erfassten Wohnungen zugeordnet. Die Haushaltegenerierung bildet daher die Wohnhaushalte an einer Anschrift ab. Die Zahl der Haushalte kann von der Zahl der bewohnten Wohnungen abweichen, da ein Haushalt beispielsweise bei Umzügen vorübergehend mehrere Wohnungen nutzen kann.

Bei allen Veröffentlichungen der amtlichen Statistik in Deutschland sind die Einzelangaben der Befragten grundsätzlich geheim zu halten (§ 16 Bundesstatistikgesetz). Bei allen Ergebnisbestandteilen aus Registerauszählungen oder Vollerhebungen des Zensus 2011 erfolgt die Geheimhaltung durch das maschinelle, datenverändernde Verfahren SAFE (Verfahren zur **s**icheren **A**nonymisierung für **E**inzeldaten). Dieses Verfahren stellt sicher, dass bereits vor Erstellung einer Ergebnistabelle kein Datensatz vorhanden ist, welcher Rückschlüsse auf Einzelfälle zulässt.

Weiterführende methodische Informationen zum Zensusmodell und zur Geheimhaltung stehen unter [www.zensus2011.de](http://www.zensus2011.de) zur Verfügung.

## Systematik von Gebäuden und Wohnungen

Im Rahmen des Zensus 2011 werden die Gebäude und Wohnungen nach der Art des Gebäudes in hierarchischen Strukturen abgebildet. Nachstehende Abbildung zeigt die Ergebnisse für die regionale Einheit dieser Veröffentlichung.



Die Ergebnisse zur Gebäude- und Wohnungszählung betrachten ausschließlich Gebäude mit Wohnraum. Bewohnte Unterkünfte bleiben daher für die Ergebnistabellen unberücksichtigt.

### 1.1 Gebäude mit Wohnraum und Wohnungen in Gebäuden mit Wohnraum nach Baujahr, Gebäudetyp, Zahl der Wohnungen, Eigentumsform und Heizungsart

|  | Gebäude mit Wohnraum |           | darunter    |           |
|--|----------------------|-----------|-------------|-----------|
|  | Gebäude              | Wohnungen | Wohngebäude |           |
|  |                      |           | Gebäude     | Wohnungen |
|  | Anzahl               | Anzahl    | Anzahl      | Anzahl    |
| <b>Insgesamt</b>                             |                      |           |             |           |
| Insgesamt                                    | 68                   | 77        | 65          | 71        |
| <b>Baujahr</b>                               |                      |           |             |           |
| Vor 1919                                     | 7                    | 7         | 7           | 7         |
| 1919 - 1948                                  | 3                    | 3         | 3           | 3         |
| 1949 - 1978                                  | 33                   | 39        | 30          | (33)      |
| 1979 - 1986                                  | 3                    | 3         | 3           | 3         |
| 1987 - 1990                                  | 6                    | 6         | 6           | 6         |
| 1991 - 1995                                  | 4                    | 7         | 4           | 7         |
| 1996 - 2000                                  | 3                    | 3         | 3           | 3         |
| 2001 - 2004                                  | 6                    | 6         | 6           | 6         |
| 2005 - 2008                                  | 3                    | 3         | 3           | 3         |
| 2009 und später                              | -                    | -         | -           | -         |
| <b>Gebäudetyp nach Zahl der Wohnungen</b>    |                      |           |             |           |
| Freistehendes Haus Insgesamt                 | 59                   | 68        | 56          | 62        |
| mit 1 Wohnung                                | 49                   | 49        | 49          | 49        |
| mit 2 Wohnungen                              | 7                    | 10        | 7           | 10        |
| mit 3 und mehr Wohnungen                     | 3                    | 9         | -           | 3         |
| Doppelhaushälfte Insgesamt                   | -                    | -         | -           | -         |
| mit 1 Wohnung                                | -                    | -         | -           | -         |
| mit 2 Wohnungen                              | -                    | -         | -           | -         |
| mit 3 und mehr Wohnungen                     | -                    | -         | -           | -         |
| Gereihtes Haus Insgesamt                     | 6                    | 6         | 6           | 6         |
| mit 1 Wohnung                                | -                    | -         | -           | -         |
| mit 2 Wohnungen                              | 6                    | 6         | 6           | 6         |
| mit 3 und mehr Wohnungen                     | -                    | -         | -           | -         |
| Anderer Gebäudetyp Insgesamt                 | 3                    | 3         | 3           | 3         |
| mit 1 Wohnung                                | 3                    | 3         | 3           | 3         |
| mit 2 Wohnungen                              | -                    | -         | -           | -         |
| mit 3 und mehr Wohnungen                     | -                    | -         | -           | -         |
| <b>Zahl der Wohnungen im Gebäude</b>         |                      |           |             |           |
| 1 Wohnung                                    | 52                   | 52        | 52          | 52        |
| 2 Wohnungen                                  | 13                   | 16        | 13          | 16        |
| 3 - 6 Wohnungen                              | 3                    | 9         | -           | 3         |
| 7 - 12 Wohnungen                             | -                    | -         | -           | -         |
| 13 und mehr Wohnungen                        | -                    | -         | -           | -         |
| <b>Eigentumsform des Gebäudes</b>            |                      |           |             |           |
| Gemeinschaft von Wohnungseigentümern/-innen  | 6                    | 9         | 3           | 3         |
| Privatperson/-en                             | 62                   | 68        | 62          | 68        |
| Wohnungsgenossenschaft                       | -                    | -         | -           | -         |
| Kommune oder kommunales Wohnungsunternehmen  | -                    | -         | -           | -         |
| Privatwirtschaftliches Wohnungsunternehmen   | -                    | -         | -           | -         |
| Anderes privatwirtschaftliches Unternehmen   | -                    | -         | -           | -         |
| Bund oder Land                               | -                    | -         | -           | -         |
| Organisation ohne Erwerbszweck (z.B. Kirche) | -                    | -         | -           | -         |

Noch: 1.1 Gebäude mit Wohnraum und Wohnungen in Gebäuden mit Wohnraum nach Baujahr, Gebäudetyp, Zahl der Wohnungen, Eigentumsform und Heizungsart

|  | Gebäude mit Wohnraum |           | darunter    |           |
|--|----------------------|-----------|-------------|-----------|
|  |                      |           | Wohngebäude |           |
|  | Gebäude              | Wohnungen | Gebäude     | Wohnungen |
|  | Anzahl               | Anzahl    | Anzahl      | Anzahl    |
| <b>Heizungsart</b>                               |                      |           |             |           |
| Fernheizung (Fernwärme)                          | 3                    | 3         | 3           | 3         |
| Etagenheizung                                    | 3                    | 6         | -           | -         |
| Blockheizung                                     | -                    | -         | -           | -         |
| Zentralheizung                                   | 62                   | 68        | (62)        | 68        |
| Einzel-/Mehrraumöfen (auch Nachtspeicherheizung) | -                    | -         | -           | -         |
| Keine Heizung im Gebäude oder in den Wohnungen   | -                    | -         | -           | -         |

Bei den ausgewiesenen Wohnungszahlen sind gewerblich genutzte Wohnungen nicht, Diplomatenwohnungen/Wohnungen ausländischer Streitkräfte nur in der „Insgesamt-Zeile“ berücksichtigt.

Die ausgewiesenen Zahlen zu „Gebäudetyp nach Zahl der Wohnungen“ und „Zahl der Wohnungen im Gebäude“ können Abweichungen zwischen der Anzahl der Gebäude und der entsprechenden Zahl der Wohnungen in diesen Gebäuden aufweisen. Dies ist auf das beim Zensus 2011 eingesetzte Geheimhaltungsverfahren zurückzuführen sowie auf die in den Wohnungsauswertungen nicht berücksichtigten Diplomatenwohnungen/Wohnungen ausländischer Streitkräfte bzw. gewerblich genutzten Wohnungen.

## 1.2 Gebäude mit Wohnraum nach Baujahr und Gebäudeart, Gebäudetyp, Zahl der Wohnungen, Eigentumsform und Heizungsart

|  | Insgesamt | Baujahr (Jahrzwanzigste) |             |             |                 |
|--|-----------|--------------------------|-------------|-------------|-----------------|
|  |           | Vor 1950                 | 1950 - 1969 | 1970 - 1989 | 1990 und später |
|  | Anzahl    | Anzahl                   | Anzahl      | Anzahl      | Anzahl          |
| <b>Insgesamt</b>                             |           |                          |             |             |                 |
| Insgesamt                                    | 68        | 10                       | 21          | 21          | (16)            |
| <b>Art des Gebäudes</b>                      |           |                          |             |             |                 |
| Gebäude mit Wohnraum                         | 68        | 10                       | 21          | 21          | (16)            |
| Wohngebäude                                  | 65        | 10                       | 18          | 21          | (16)            |
| Wohngebäude (ohne Wohnheime)                 | 65        | 10                       | 18          | 21          | (16)            |
| Wohnheime                                    | -         | -                        | -           | -           | -               |
| Sonstige Gebäude mit Wohnraum                | 3         | -                        | 3           | -           | -               |
| <b>Gebäudetyp nach Zahl der Wohnungen</b>    |           |                          |             |             |                 |
| Freistehendes Haus Insgesamt                 | 59        | 7                        | 18          | 18          | (16)            |
| mit 1 Wohnung                                | 49        | (3)                      | 12          | 18          | (16)            |
| mit 2 Wohnungen                              | 7         | 4                        | 3           | -           | -               |
| mit 3 und mehr Wohnungen                     | 3         | -                        | 3           | -           | -               |
| Doppelhaushälfte Insgesamt                   | -         | -                        | -           | -           | -               |
| mit 1 Wohnung                                | -         | -                        | -           | -           | -               |
| mit 2 Wohnungen                              | -         | -                        | -           | -           | -               |
| mit 3 und mehr Wohnungen                     | -         | -                        | -           | -           | -               |
| Gereihtes Haus Insgesamt                     | 6         | -                        | 3           | 3           | -               |
| mit 1 Wohnung                                | -         | -                        | -           | -           | -               |
| mit 2 Wohnungen                              | 6         | -                        | 3           | 3           | -               |
| mit 3 und mehr Wohnungen                     | -         | -                        | -           | -           | -               |
| Anderer Gebäudetyp Insgesamt                 | 3         | 3                        | -           | -           | -               |
| mit 1 Wohnung                                | 3         | 3                        | -           | -           | -               |
| mit 2 Wohnungen                              | -         | -                        | -           | -           | -               |
| mit 3 und mehr Wohnungen                     | -         | -                        | -           | -           | -               |
| <b>Zahl der Wohnungen im Gebäude</b>         |           |                          |             |             |                 |
| 1 Wohnung                                    | 52        | (6)                      | 12          | 18          | (16)            |
| 2 Wohnungen                                  | 13        | 4                        | 6           | 3           | -               |
| 3 - 6 Wohnungen                              | 3         | -                        | 3           | -           | -               |
| 7 - 12 Wohnungen                             | -         | -                        | -           | -           | -               |
| 13 und mehr Wohnungen                        | -         | -                        | -           | -           | -               |
| <b>Eigentumsform des Gebäudes</b>            |           |                          |             |             |                 |
| Gemeinschaft von Wohnungseigentümern/-innen  | 6         | -                        | 3           | 3           | -               |
| Privatperson/-en                             | 62        | 10                       | 18          | 18          | (16)            |
| Wohnungsgenossenschaft                       | -         | -                        | -           | -           | -               |
| Kommune oder kommunales Wohnungsunternehmen  | -         | -                        | -           | -           | -               |
| Privatwirtschaftliches Wohnungsunternehmen   | -         | -                        | -           | -           | -               |
| Anderes privatwirtschaftliches Unternehmen   | -         | -                        | -           | -           | -               |
| Bund oder Land                               | -         | -                        | -           | -           | -               |
| Organisation ohne Erwerbszweck (z.B. Kirche) | -         | -                        | -           | -           | -               |



Noch: 1.2 Gebäude mit Wohnraum nach Baujahr und Gebäudeart, Gebäudetyp, Zahl der Wohnungen,  
Eigentumsform und Heizungsart

|   | Insgesamt | Baujahr (Jahrzwanzigste) |             |             |                 |
|---|-----------|--------------------------|-------------|-------------|-----------------|
|   |           | Vor 1950                 | 1950 - 1969 | 1970 - 1989 | 1990 und später |
|   | Anzahl    | Anzahl                   | Anzahl      | Anzahl      | Anzahl          |
| <b>Heizungsart</b>                                  |           |                          |             |             |                 |
| Fernheizung (Fernwärme)                             | 3         | -                        | -           | -           | 3               |
| Etagenheizung                                       | 3         | -                        | 3           | -           | -               |
| Blockheizung  | -         | -                        | -           | -           | -               |
| Zentralheizung                                      | 62        | 10                       | 18          | 21          | (13)            |
| Einzel-/Mehrraumöfen (auch<br>Nachtspeicherheizung) | -         | -                        | -           | -           | -               |
| Keine Heizung im Gebäude oder in<br>den Wohnungen   | -         | -                        | -           | -           | -               |

## 1.3.1 Gebäude mit Wohnraum nach regionaler Einheit und Baujahr, Gebäudeart, Gebäudetyp, Zahl der Wohnungen, Eigentumsform und Heizungsart

|   | Gebäude      |                          |                       |                 |             |
|---|--------------|--------------------------|-----------------------|-----------------|-------------|
|   | Hörschhausen | Verbandsgemeinde Kelberg | Landkreis Vulkaneifel | Rheinland-Pfalz | Deutschland |
|   | Anzahl       | Anzahl                   | Anzahl                | Anzahl          | Anzahl      |
| <b>Insgesamt</b>                          |              |                          |                       |                 |             |
| Insgesamt                                 | 68           | 2 922                    | 23 720                | 1 183 475       | 18 922 618  |
| <b>Baujahr</b>                            |              |                          |                       |                 |             |
| Vor 1919                                  | 7            | 353                      | 3 744                 | 181 833         | 2 655 042   |
| 1919 - 1948                               | 3            | 370                      | 2 215                 | 123 453         | 2 307 543   |
| 1949 - 1978                               | 33           | 1 177                    | 9 290                 | 462 714         | 7 188 157   |
| 1979 - 1986                               | 3            | 323                      | 2 600                 | 120 331         | 1 828 250   |
| 1987 - 1990                               | 6            | (106)                    | 817                   | 47 821          | 736 588     |
| 1991 - 1995                               | 4            | (165)                    | 1 365                 | 69 320          | 1 153 484   |
| 1996 - 2000                               | 3            | 203                      | 1 782                 | 79 166          | 1 434 704   |
| 2001 - 2004                               | 6            | 98                       | 982                   | 47 349          | 790 074     |
| 2005 - 2008                               | 3            | 95                       | 669                   | 36 981          | 594 658     |
| 2009 und später                           | -            | 32                       | 256                   | 14 507          | 234 118     |
| <b>Art des Gebäudes</b>                   |              |                          |                       |                 |             |
| Gebäude mit Wohnraum                      | 68           | 2 922                    | 23 720                | 1 183 475       | 18 922 618  |
| Wohngebäude                               | 65           | 2 810                    | 22 800                | 1 140 000       | 18 259 360  |
| Wohngebäude (ohne Wohnheime)              | 65           | 2 807                    | 22 794                | 1 139 024       | 18 239 634  |
| Wohnheime                                 | -            | 3                        | 6                     | 976             | 19 726      |
| Sonstige Gebäude mit Wohnraum             | 3            | (112)                    | 920                   | 43 475          | 663 258     |
| <b>Gebäudetyp nach Zahl der Wohnungen</b> |              |                          |                       |                 |             |
| Freistehendes Haus Insgesamt              | 59           | 2 581                    | 18 981                | 813 645         | 11 670 098  |
| mit 1 Wohnung                             | 49           | 2 088                    | 14 970                | 597 607         | 7 865 099   |
| mit 2 Wohnungen                           | 7            | 369                      | 2 930                 | 143 967         | 2 363 400   |
| mit 3 und mehr Wohnungen                  | 3            | 124                      | 1 081                 | 72 071          | 1 441 599   |
| Doppelhaushälfte Insgesamt                | -            | (109)                    | 1 714                 | 131 807         | 2 767 712   |
| mit 1 Wohnung                             | -            | (76)                     | 1 270                 | 93 446          | 1 961 269   |
| mit 2 Wohnungen                           | -            | 15                       | 301                   | 21 364          | 424 662     |
| mit 3 und mehr Wohnungen                  | -            | (18)                     | 143                   | 16 997          | 381 781     |
| Gereihtes Haus Insgesamt                  | 6            | 95                       | 1 896                 | 187 370         | 3 714 711   |
| mit 1 Wohnung                             | -            | 66                       | 1 400                 | 119 829         | 2 093 366   |
| mit 2 Wohnungen                           | 6            | 23                       | 270                   | 22 255          | 311 332     |
| mit 3 und mehr Wohnungen                  | -            | 6                        | 226                   | 45 286          | 1 310 013   |
| Anderer Gebäudetyp Insgesamt              | 3            | (137)                    | 1 129                 | 50 653          | 770 097     |
| mit 1 Wohnung                             | 3            | 97                       | 857                   | 33 076          | 419 909     |
| mit 2 Wohnungen                           | -            | (33)                     | (175)                 | 7 730           | 130 258     |
| mit 3 und mehr Wohnungen                  | -            | 7                        | 97                    | 9 847           | 219 930     |
| <b>Zahl der Wohnungen im Gebäude</b>      |              |                          |                       |                 |             |
| 1 Wohnung                                 | 52           | 2 327                    | 18 497                | 843 958         | 12 339 643  |
| 2 Wohnungen                               | 13           | 440                      | 3 676                 | 195 316         | 3 229 652   |
| 3 - 6 Wohnungen                           | 3            | 146                      | 1 418                 | 114 928         | 2 251 854   |
| 7 - 12 Wohnungen                          | -            | 9                        | 97                    | 23 254          | 882 631     |
| 13 und mehr Wohnungen                     | -            | -                        | (32)                  | 6 019           | 218 838     |

Noch: 1.3.1 Gebäude mit Wohnraum nach regionaler Einheit und Baujahr, Gebäudeart, Gebäudetyp, Zahl der Wohnungen, Eigentumsform und Heizungsart

|  | Gebäude      |                          |                       |                 |             |
|--|--------------|--------------------------|-----------------------|-----------------|-------------|
|  | Hörschhausen | Verbandsgemeinde Kelberg | Landkreis Vulkaneifel | Rheinland-Pfalz | Deutschland |
|  | Anzahl       | Anzahl                   | Anzahl                | Anzahl          | Anzahl      |
| <b>Eigentumsform des Gebäudes</b>                |              |                          |                       |                 |             |
| Gemeinschaft von Wohnungseigentümern/-innen      | 6            | 116                      | 1 132                 | 88 519          | 1 767 017   |
| Privatperson/-en                                 | 62           | 2 787                    | 22 381                | 1 060 228       | 15 968 275  |
| Wohnungsgenossenschaft                           | -            | -                        | -                     | 3 425           | 288 767     |
| Kommune oder kommunales Wohnungsunternehmen      | -            | 7                        | 48                    | 12 683          | 332 089     |
| Privatwirtschaftliches Wohnungsunternehmen       | -            | 6                        | 47                    | 8 438           | 316 086     |
| Anderes privatwirtschaftliches Unternehmen       | -            | -                        | 59                    | 4 760           | 131 832     |
| Bund oder Land                                   | -            | -                        | 3                     | 1 109           | 44 215      |
| Organisation ohne Erwerbszweck (z.B. Kirche)     | -            | 6                        | 50                    | 4 313           | 74 337      |
| <b>Heizungsart</b>                               |              |                          |                       |                 |             |
| Fernheizung (Fernwärme)                          | 3            | 28                       | 317                   | 28 315          | 1 020 473   |
| Etagenheizung                                    | 3            | 40                       | 447                   | 69 769          | 1 218 091   |
| Blockheizung                                     | -            | 4                        | (89)                  | 5 500           | 186 429     |
| Zentralheizung                                   | 62           | 2 412                    | 18 994                | 964 750         | 14 951 706  |
| Einzel-/Mehrraumöfen (auch Nachtspeicherheizung) | -            | 368                      | 3 512                 | 103 185         | 1 435 746   |
| Keine Heizung im Gebäude oder in den Wohnungen   | -            | 70                       | 361                   | 11 956          | 110 173     |

## 1.3.2 Gebäude mit Wohnraum nach regionaler Einheit und Baujahr, Gebäudeart, Gebäudetyp, Zahl der Wohnungen, Eigentumsform und Heizungsart -in %-

|   | Gebäude      |                          |                       |                 |             |
|---|--------------|--------------------------|-----------------------|-----------------|-------------|
|   | Hörschhausen | Verbandsgemeinde Kelberg | Landkreis Vulkaneifel | Rheinland-Pfalz | Deutschland |
|   | %            | %                        | %                     | %               | %           |
| <b>Baujahr</b>                            |              |                          |                       |                 |             |
| Vor 1919                                  | 10,3         | 12,1                     | 15,8                  | 15,4            | 14,0        |
| 1919 - 1948                               | 4,4          | 12,7                     | 9,3                   | 10,4            | 12,2        |
| 1949 - 1978                               | 48,5         | 40,3                     | 39,2                  | 39,1            | 38,0        |
| 1979 - 1986                               | 4,4          | 11,1                     | 11,0                  | 10,2            | 9,7         |
| 1987 - 1990                               | 8,8          | (3,6)                    | 3,4                   | 4,0             | 3,9         |
| 1991 - 1995                               | 5,9          | (5,6)                    | 5,8                   | 5,9             | 6,1         |
| 1996 - 2000                               | 4,4          | 6,9                      | 7,5                   | 6,7             | 7,6         |
| 2001 - 2004                               | 8,8          | 3,4                      | 4,1                   | 4,0             | 4,2         |
| 2005 - 2008                               | 4,4          | 3,3                      | 2,8                   | 3,1             | 3,1         |
| 2009 und später                           | -            | 1,1                      | 1,1                   | 1,2             | 1,2         |
| <b>Art des Gebäudes</b>                   |              |                          |                       |                 |             |
| Gebäude mit Wohnraum                      | 100,0        | 100,0                    | 100,0                 | 100,0           | 100,0       |
| Wohngebäude                               | 95,6         | 96,2                     | 96,1                  | 96,3            | 96,5        |
| Wohngebäude (ohne Wohnheime)              | 95,6         | 96,1                     | 96,1                  | 96,2            | 96,4        |
| Wohnheime                                 | -            | 0,1                      | 0,0                   | 0,1             | 0,1         |
| Sonstige Gebäude mit Wohnraum             | 4,4          | (3,8)                    | 3,9                   | 3,7             | 3,5         |
| <b>Gebäudetyp nach Zahl der Wohnungen</b> |              |                          |                       |                 |             |
| Freistehendes Haus Insgesamt              | 86,8         | 88,3                     | 80,0                  | 68,8            | 61,7        |
| mit 1 Wohnung                             | 72,1         | 71,5                     | 63,1                  | 50,5            | 41,6        |
| mit 2 Wohnungen                           | 10,3         | 12,6                     | 12,4                  | 12,2            | 12,5        |
| mit 3 und mehr Wohnungen                  | 4,4          | 4,2                      | 4,6                   | 6,1             | 7,6         |
| Doppelhaushälfte Insgesamt                | -            | (3,7)                    | 7,2                   | 11,1            | 14,6        |
| mit 1 Wohnung                             | -            | (2,6)                    | 5,4                   | 7,9             | 10,4        |
| mit 2 Wohnungen                           | -            | 0,5                      | 1,3                   | 1,8             | 2,2         |
| mit 3 und mehr Wohnungen                  | -            | (0,6)                    | 0,6                   | 1,4             | 2,0         |
| Gereihtes Haus Insgesamt                  | 8,8          | 3,3                      | 8,0                   | 15,8            | 19,6        |
| mit 1 Wohnung                             | -            | 2,3                      | 5,9                   | 10,1            | 11,1        |
| mit 2 Wohnungen                           | 8,8          | 0,8                      | 1,1                   | 1,9             | 1,6         |
| mit 3 und mehr Wohnungen                  | -            | 0,2                      | 1,0                   | 3,8             | 6,9         |
| Anderer Gebäudetyp Insgesamt              | 4,4          | (4,7)                    | 4,8                   | 4,3             | 4,1         |
| mit 1 Wohnung                             | 4,4          | 3,3                      | 3,6                   | 2,8             | 2,2         |
| mit 2 Wohnungen                           | -            | (1,1)                    | (0,7)                 | 0,7             | 0,7         |
| mit 3 und mehr Wohnungen                  | -            | 0,2                      | 0,4                   | 0,8             | 1,2         |
| <b>Zahl der Wohnungen im Gebäude</b>      |              |                          |                       |                 |             |
| 1 Wohnung                                 | 76,5         | 79,6                     | 78,0                  | 71,3            | 65,2        |
| 2 Wohnungen                               | 19,1         | 15,1                     | 15,5                  | 16,5            | 17,1        |
| 3 - 6 Wohnungen                           | 4,4          | 5,0                      | 6,0                   | 9,7             | 11,9        |
| 7 - 12 Wohnungen                          | -            | 0,3                      | 0,4                   | 2,0             | 4,7         |
| 13 und mehr Wohnungen                     | -            | -                        | (0,1)                 | 0,5             | 1,2         |

Noch: 1.3.2 Gebäude mit Wohnraum nach regionaler Einheit und Baujahr, Gebäudeart, Gebäudetyp, Zahl der Wohnungen, Eigentumsform und Heizungsart -in %-

|  | Gebäude      |                          |                       |                 |             |
|--|--------------|--------------------------|-----------------------|-----------------|-------------|
|  | Hörschhausen | Verbandsgemeinde Kelberg | Landkreis Vulkaneifel | Rheinland-Pfalz | Deutschland |
|  | %            | %                        | %                     | %               | %           |
| <b>Eigentumsform des Gebäudes</b>                |              |                          |                       |                 |             |
| Gemeinschaft von Wohnungseigentümern/-innen      | 8,8          | 4,0                      | 4,8                   | 7,5             | 9,3         |
| Privatperson/-en                                 | 91,2         | 95,4                     | 94,4                  | 89,6            | 84,4        |
| Wohnungsgenossenschaft                           | -            | -                        | -                     | 0,3             | 1,5         |
| Kommune oder kommunales Wohnungsunternehmen      | -            | 0,2                      | 0,2                   | 1,1             | 1,8         |
| Privatwirtschaftliches Wohnungsunternehmen       | -            | 0,2                      | 0,2                   | 0,7             | 1,7         |
| Anderes privatwirtschaftliches Unternehmen       | -            | -                        | 0,2                   | 0,4             | 0,7         |
| Bund oder Land                                   | -            | -                        | 0,0                   | 0,1             | 0,2         |
| Organisation ohne Erwerbszweck (z.B. Kirche)     | -            | 0,2                      | 0,2                   | 0,4             | 0,4         |
| <b>Heizungsart</b>                               |              |                          |                       |                 |             |
| Fernheizung (Fernwärme)                          | 4,4          | 1,0                      | 1,3                   | 2,4             | 5,4         |
| Etagenheizung                                    | 4,4          | 1,4                      | 1,9                   | 5,9             | 6,4         |
| Blockheizung                                     | -            | 0,1                      | (0,4)                 | 0,5             | 1,0         |
| Zentralheizung                                   | 91,2         | 82,5                     | 80,1                  | 81,5            | 79,0        |
| Einzel-/Mehrraumöfen (auch Nachtspeicherheizung) | -            | 12,6                     | 14,8                  | 8,7             | 7,6         |
| Keine Heizung im Gebäude oder in den Wohnungen   | -            | 2,4                      | 1,5                   | 1,0             | 0,6         |

Die relativen Ergebnisse beziehen sich auf die Gesamtzahl der Gebäude der jeweiligen regionalen Einheit je betrachtetem Gebäudemerkmal.

Die relativen Werte wurden durch Division von Ergebnissen nach Durchführung der Geheimhaltung errechnet.

## 2.1 Wohnungen in Gebäuden mit Wohnraum nach Art der Nutzung, Fläche der Wohnung, Zahl der Räume und Ausstattung

|  | Wohnungen in Gebäuden mit Wohnraum | davon                     |   |                         |  |
|--|------------------------------------|---------------------------|---|-------------------------|--|
|  |                                    | Wohnungen in Wohngebäuden | davon                                       |                         | Wohnungen in Sonstigen Gebäuden mit Wohnraum |
|  |                                    |                           | Wohnungen in Wohngebäuden (keine Wohnheime) | Wohnungen in Wohnheimen |  |
|  | Anzahl                             | Anzahl                    | Anzahl                                      | Anzahl                  | Anzahl                                       |
| <b>Insgesamt</b>                               |                                    |                           |   |                         |  |
| Insgesamt                                      | 77                                 | 71                        | 71  | -                       | 6  |
| <b>Art der Wohnungsnutzung</b>                 |                                    |                           |   |                         |  |
| Von Eigentümer/-in bewohnt                     | 59                                 | (59)                      | (59)  | -                       | -  |
| Zu Wohnzwecken vermietet (auch mietfrei)       | 15                                 | 9                         | 9   | -                       | 6  |
| Ferien- und Freizeitwohnung                    | 3                                  | 3                         | 3   | -                       | -  |
| Leer stehend                                   | -                                  | -                         | -   | -                       | -  |
| <b>Fläche der Wohnung in m²</b>                |                                    |                           |   |                         |  |
| Unter 40                                       | -                                  | -                         | -   | -                       | -  |
| 40 - 59  | -                                  | -                         | -   | -                       | -  |
| 60 - 79  | 9                                  | 3                         | 3   | -                       | 6  |
| 80 - 99  | 18                                 | 18                        | 18  | -                       | -  |
| 100 - 119                                      | 7                                  | 7                         | 7   | -                       | -  |
| 120 - 139                                      | 18                                 | 18                        | 18  | -                       | -  |
| 140 - 159                                      | 15                                 | 15                        | 15  | -                       | -  |
| 160 - 179                                      | 3                                  | 3                         | 3   | -                       | -  |
| 180 - 199                                      | 4                                  | 4                         | 4   | -                       | -  |
| 200 und mehr                                   | 3                                  | 3                         | 3   | -                       | -  |
| <b>Zahl der Räume</b>                          |                                    |                           |   |                         |  |
| 1 Raum   | -                                  | -                         | -   | -                       | -  |
| 2 Räume  | -                                  | -                         | -   | -                       | -  |
| 3 Räume  | -                                  | -                         | -   | -                       | -  |
| 4 Räume  | 12                                 | 12                        | 12  | -                       | -  |
| 5 Räume  | 22                                 | 16                        | 16  | -                       | 6  |
| 6 Räume  | 19                                 | 19                        | 19  | -                       | -  |
| 7 und mehr Räume                               | 24                                 | 24                        | 24  | -                       | -  |
| <b>Ausstattung der Wohnung</b>                 |                                    |                           |   |                         |  |
| Badewanne/Dusche und WC vorhanden              | 77                                 | 71                        | 71  | -                       | 6  |
| Badewanne/Dusche und WC nicht vorhanden        | -                                  | -                         | -   | -                       | -  |
| Badewanne/Dusche vorhanden, WC nicht vorhanden | -                                  | -                         | -   | -                       | -  |
| Badewanne/Dusche nicht vorhanden, WC vorhanden | -                                  | -                         | -   | -                       | -  |

Bei den ausgewiesenen Wohnungszahlen sind gewerblich genutzte Wohnungen nicht, Diplomatenwohnungen/Wohnungen ausländischer Streitkräfte nur in der „Insgesamt-Zeile“ berücksichtigt.

## 2.2.1 Wohnungen in Gebäuden mit Wohnraum nach regionaler Einheit und Art der Nutzung, Fläche der Wohnung, Zahl der Räume und Ausstattung

|  | Wohnungen    |                          |                       |                 |             |
|--|--------------|--------------------------|-----------------------|-----------------|-------------|
|  | Hörschhausen | Verbandsgemeinde Kelberg | Landkreis Vulkaneifel | Rheinland-Pfalz | Deutschland |
|  | Anzahl       | Anzahl                   | Anzahl                | Anzahl          | Anzahl      |
| <b>Insgesamt</b>                               |              |                          |                       |                 |             |
| Insgesamt                                      | 77           | 3 699                    | 31 880                | 2 010 559       | 40 563 320  |
| <b>Art der Wohnungsnutzung</b>                 |              |                          |                       |                 |             |
| Von Eigentümer/-in bewohnt                     | 59           | 2 440                    | 19 431                | 1 056 986       | 17 292 029  |
| Zu Wohnzwecken vermietet (auch mietfrei)       | 15           | 906                      | 9 426                 | 841 958         | 21 199 913  |
| Ferien- und Freizeitwohnung                    | 3            | 175                      | 1 486                 | 14 906          | 224 529     |
| Leer stehend                                   | -            | (178)                    | 1 533                 | 89 040          | 1 828 846   |
| <b>Fläche der Wohnung in m²</b>                |              |                          |                       |                 |             |
| Unter 40                                       | -            | 28                       | 471                   | 79 051          | 2 177 061   |
| 40 - 59  | -            | 214                      | 2 492                 | 219 658         | 7 288 734   |
| 60 - 79  | 9            | 417                      | 4 570                 | 368 640         | 9 663 142   |
| 80 - 99  | 18           | 658                      | 5 625                 | 363 190         | 6 987 435   |
| 100 - 119                                      | 7            | 669                      | 5 122                 | 281 553         | 4 913 194   |
| 120 - 139                                      | 18           | 685                      | 5 754                 | 282 169         | 4 211 779   |
| 140 - 159                                      | 15           | 476                      | 3 526                 | 181 337         | 2 394 089   |
| 160 - 179                                      | 3            | (197)                    | 1 782                 | 86 315          | 1 117 240   |
| 180 - 199                                      | 4            | 136                      | 953                   | 53 728          | 686 793     |
| 200 und mehr                                   | 3            | (219)                    | 1 581                 | 87 249          | 1 105 850   |
| <b>Zahl der Räume</b>                          |              |                          |                       |                 |             |
| 1 Raum   | -            | 10                       | 290                   | 56 146          | 1 306 117   |
| 2 Räume  | -            | 128                      | 1 524                 | 130 279         | 3 735 658   |
| 3 Räume  | -            | 350                      | 3 899                 | 335 419         | 8 890 843   |
| 4 Räume  | 12           | 574                      | 5 534                 | 436 277         | 10 410 969  |
| 5 Räume  | 22           | 704                      | 5 864                 | 364 352         | 6 855 418   |
| 6 Räume  | 19           | 737                      | 6 002                 | 292 471         | 4 406 792   |
| 7 und mehr Räume                               | 24           | 1 196                    | 8 763                 | 387 946         | 4 939 520   |
| <b>Ausstattung der Wohnung</b>                 |              |                          |                       |                 |             |
| Badewanne/Dusche und WC vorhanden              | 77           | 3 658                    | 31 595                | 1 970 139       | 39 916 059  |
| Badewanne/Dusche und WC nicht vorhanden        | -            | 22                       | (99)                  | 6 506           | 308 371     |
| Badewanne/Dusche vorhanden, WC nicht vorhanden | -            | 3                        | (37)                  | 4 165           | 104 585     |
| Badewanne/Dusche nicht vorhanden, WC vorhanden | -            | 16                       | (145)                 | 22 080          | 216 302     |

Bei den ausgewiesenen Wohnungszahlen sind gewerblich genutzte Wohnungen nicht, Diplomatenwohnungen/Wohnungen ausländischer Streitkräfte nur in der „Insgesamt-Zeile“ berücksichtigt.

## 2.2.2 Wohnungen in Gebäuden mit Wohnraum nach regionaler Einheit und Art der Nutzung, Fläche der Wohnung, Zahl der Räume und Ausstattung -in %-

|  | Wohnungen    |                          |                       |                 |             |
|--|--------------|--------------------------|-----------------------|-----------------|-------------|
|  | Hörschhausen | Verbandsgemeinde Kelberg | Landkreis Vulkaneifel | Rheinland-Pfalz | Deutschland |
|  | %            | %                        | %                     | %               | %           |
| <b>Art der Wohnungsnutzung</b>                 |              |                          |                       |                 |             |
| Von Eigentümer/-in bewohnt                     | 76,6         | 66,0                     | 61,0                  | 52,8            | 42,6        |
| Zu Wohnzwecken vermietet (auch mietfrei)       | 19,5         | 24,5                     | 29,6                  | 42,0            | 52,3        |
| Ferien- und Freizeitwohnung                    | 3,9          | 4,7                      | 4,7                   | 0,7             | 0,6         |
| Leer stehend                                   | -            | (4,8)                    | 4,8                   | 4,4             | 4,5         |
| <b>Fläche der Wohnung in m²</b>                |              |                          |                       |                 |             |
| Unter 40                                       | -            | 0,8                      | 1,5                   | 3,9             | 5,4         |
| 40 - 59  | -            | 5,8                      | 7,8                   | 11,0            | 18,0        |
| 60 - 79  | 11,7         | 11,3                     | 14,3                  | 18,4            | 23,8        |
| 80 - 99  | 23,4         | 17,8                     | 17,6                  | 18,1            | 17,2        |
| 100 - 119                                      | 9,1          | 18,1                     | 16,1                  | 14,1            | 12,1        |
| 120 - 139                                      | 23,4         | 18,5                     | 18,1                  | 14,1            | 10,4        |
| 140 - 159                                      | 19,5         | 12,9                     | 11,1                  | 9,1             | 5,9         |
| 160 - 179                                      | 3,9          | (5,3)                    | 5,6                   | 4,3             | 2,8         |
| 180 - 199                                      | 5,2          | 3,7                      | 3,0                   | 2,7             | 1,7         |
| 200 und mehr                                   | 3,9          | (5,9)                    | 5,0                   | 4,4             | 2,7         |
| <b>Zahl der Räume</b>                          |              |                          |                       |                 |             |
| 1 Raum   | -            | 0,3                      | 0,9                   | 2,8             | 3,2         |
| 2 Räume  | -            | 3,5                      | 4,8                   | 6,5             | 9,2         |
| 3 Räume  | -            | 9,5                      | 12,2                  | 16,7            | 21,9        |
| 4 Räume  | 15,6         | 15,5                     | 17,4                  | 21,8            | 25,7        |
| 5 Räume  | 28,6         | 19,0                     | 18,4                  | 18,2            | 16,9        |
| 6 Räume  | 24,7         | 19,9                     | 18,8                  | 14,6            | 10,9        |
| 7 und mehr Räume                               | 31,2         | 32,3                     | 27,5                  | 19,4            | 12,2        |
| <b>Ausstattung der Wohnung</b>                 |              |                          |                       |                 |             |
| Badewanne/Dusche und WC vorhanden              | 100,0        | 98,9                     | 99,1                  | 98,4            | 98,4        |
| Badewanne/Dusche und WC nicht vorhanden        | -            | 0,6                      | (0,3)                 | 0,3             | 0,8         |
| Badewanne/Dusche vorhanden, WC nicht vorhanden | -            | 0,1                      | (0,1)                 | 0,2             | 0,3         |
| Badewanne/Dusche nicht vorhanden, WC vorhanden | -            | 0,4                      | (0,5)                 | 1,1             | 0,5         |

Bei den ausgewiesenen Wohnungszahlen sind gewerblich genutzte Wohnungen, Diplomatenwohnungen/Wohnungen ausländischer Streitkräfte nicht berücksichtigt.

Die relativen Ergebnisse beziehen sich auf die Gesamtzahl der Gebäude der jeweiligen regionalen Einheit je betrachtetem Gebäudemerkmal.

Die relativen Werte wurden durch Division von Ergebnissen nach Durchführung der Geheimhaltung errechnet.



## 3.1 Gebäude- und Wohnungskennzahlen im regionalen Vergleich

| Gebiet                      | Kennzahlen für Gebäude und Wohnungen |  |   |
|-----------------------------|--------------------------------------|--|---|
|                             | Eigentümerquote<br>(Wohnungen)       | Durchschnittliche<br>Wohnungsgröße in m² | Durchschnittliche Anzahl<br>der Wohnungen je<br>Wohngebäude |
|                             | %                                    | m²                                       | Anzahl  |
| Verbandsgemeinde Daun       | 66                                   | 111                                      | 1   |
| Betteldorf                  | .                                    | .  | 1   |
| Bleckhausen                 | .                                    | .  | 1   |
| Brockscheid                 | .                                    | .  | 1   |
| Darscheid                   | .                                    | .  | 1   |
| Daun, Stadt                 | 51                                   | 105                                      | 2   |
| Demerath                    | .                                    | .  | 1   |
| Deudesfeld                  | .                                    | .  | 1   |
| Dockweiler                  | .                                    | .  | 1   |
| Dreis-Brück                 | 77                                   | 119                                      | 1   |
| Ellscheid                   | 78                                   | .  | 1   |
| Gefell                      | .                                    | .  | 1   |
| Gillenfeld                  | 66                                   | .  | 1   |
| Hinterweiler                | .                                    | 126                                      | 1   |
| Hörscheid                   | .                                    | .  | 1   |
| Immerath                    | .                                    | .  | 1   |
| Kirchweiler                 | .                                    | .  | 1   |
| Kradenbach                  | .                                    | .  | 1   |
| Mehren                      | 62                                   | 113                                      | 1   |
| Meisburg                    | .                                    | .  | 1   |
| Mückeln                     | 76                                   | .  | 1   |
| Nerdlen                     | .                                    | .  | 1   |
| Niederstadtfeld             | .                                    | .  | 1   |
| Oberstadtfeld               | .                                    | .  | 1   |
| Sarmersbach                 | .                                    | .  | 1   |
| Saxler                      | .                                    | .  | 1   |
| Schalkenmehren              | .                                    | .  | 1   |
| Schutz                      | .                                    | .  | 1   |
| Schönbach                   | .                                    | .  | 1   |
| Steineberg                  | .                                    | .  | 1   |
| Steiningen                  | .                                    | .  | 1   |
| Strohn                      | .                                    | .  | 1   |
| Strotzbüsch                 | .                                    | 110                                      | 1   |
| Udler                       | .                                    | .  | 1   |
| Utzerath                    | 86                                   | .  | 1   |
| Wallenborn                  | .                                    | .  | 1   |
| Weidenbach                  | .                                    | .  | 1   |
| Winkel (Eifel)              | .                                    | .  | 1   |
| Üdersdorf                   | 74                                   | .  | 1   |
| Verbandsgemeinde Gerolstein | 67                                   | 110                                      | 1   |
| Berlingen                   | .                                    | .  | 1   |
| Birresborn                  | .                                    | .  | 1   |
| Densborn                    | .                                    | 114                                      | 1   |
| Duppach                     | .                                    | .  | 1   |
| Gerolstein, Stadt           | 59                                   | 108                                      | 1   |
| Hohenfels-Essingen          | .                                    | .  | 1   |
| Kalenborn-Scheuern          | .                                    | .  | 1   |
| Kopp                        | .                                    | .  | 1   |
| Mürtenbach                  | .                                    | .  | 1   |
| Neroth                      | .                                    | .  | 1   |
| Pelm                        | .                                    | .  | 1   |

## Noch: 3.1 Gebäude- und Wohnungskennzahlen im regionalen Vergleich

| Gebiet                          | Kennzahlen für Gebäude und Wohnungen |  |   |
|---------------------------------|--------------------------------------|--|---|
|                                 | Eigentümerquote<br>(Wohnungen)       | Durchschnittliche<br>Wohnungsgröße in m² | Durchschnittliche Anzahl<br>der Wohnungen je<br>Wohngebäude |
|                                 | %                                    | m²                                       | Anzahl  |
| Rockeskyll                      | .                                    | 114                                      | 1   |
| Salm                            | .                                    | .  | 1   |
| Verbandsgemeinde Hillesheim     | 70                                   | 115                                      | 1   |
| Basberg                         | .                                    | .  | 1   |
| Berndorf                        | .                                    | .  | 1   |
| Dohm-Lammersdorf                | .                                    | .  | 1   |
| Hillesheim, Stadt               | 57                                   | .  | 2   |
| Kerpen (Eifel)                  | .                                    | .  | 1   |
| Nohn                            | .                                    | .  | 1   |
| Oberbettingen                   | .                                    | .  | 1   |
| Oberehe-Stroheich               | .                                    | .  | 1   |
| Walsdorf                        | .                                    | .  | 1   |
| Wiesbaum                        | .                                    | .  | 1   |
| Üxheim                          | .                                    | .  | 1   |
| <b>Verbandsgemeinde Kelberg</b> | <b>74</b>                            | .  | 1   |
| Arbach                          | .                                    | .  | 1   |
| Beinhausen                      | .                                    | .  | 1   |
| Bereborn                        | .                                    | .  | 1   |
| Berenbach                       | .                                    | .  | 1   |
| Bodenbach                       | .                                    | 122                                      | 1   |
| Bongard                         | .                                    | 116                                      | 1   |
| Borler                          | .                                    | .  | 1   |
| Boxberg                         | .                                    | .  | 1   |
| Brücktal                        | .                                    | .  | 2   |
| Drees                           | .                                    | .  | 1   |
| Gelenberg                       | 87                                   | 128                                      | 1   |
| Gunderath                       | .                                    | .  | 1   |
| Horperath                       | .                                    | .  | 1   |
| Höchstberg                      | .                                    | .  | 1   |
| <b>Hörschhausen</b>             | .                                    | .  | 1   |
| Kaperich                        | .                                    | .  | 1   |
| Katzwinkel                      | 87                                   | .  | 1   |
| Kelberg                         | 65                                   | 119                                      | 1   |
| Kirsbach                        | .                                    | .  | 1   |
| Kolverath                       | .                                    | .  | 1   |
| Kötterichen                     | .                                    | 114                                      | 1   |
| Lirstal                         | .                                    | 100                                      | 1   |
| Mannebach                       | .                                    | .  | 1   |
| Mosbruch                        | 90                                   | .  | 1   |
| Neichen                         | .                                    | .  | 1   |
| Nitz                            | .                                    | .  | 2   |
| Oberelz                         | .                                    | .  | 1   |
| Reimerath                       | .                                    | .  | 1   |
| Retterath                       | .                                    | .  | 1   |
| Sassen                          | .                                    | .  | 1   |
| Uersfeld                        | .                                    | .  | 1   |
| Ueß                             | .                                    | .  | 1   |
| Welcherath                      | .                                    | .  | 1   |
| Verbandsgemeinde Obere Kyll     | 72                                   | 111                                      | 1   |
| Birgel                          | .                                    | .  | 1   |
| Esch                            | .                                    | .  | 1   |
| Feusdorf                        | 80                                   | 120                                      | 1   |

## Noch: 3.1 Gebäude- und Wohnungskennzahlen im regionalen Vergleich

| Gebiet                       | Kennzahlen für Gebäude und Wohnungen |  |   |
|------------------------------|--------------------------------------|--|---|
|                              | Eigentümerquote<br>(Wohnungen)       | Durchschnittliche<br>Wohnungsgröße in m² | Durchschnittliche Anzahl<br>der Wohnungen je<br>Wohngebäude |
|                              | %                                    | m²                                       | Anzahl  |
| Gönnersdorf                  | .                                    | .  | 1   |
| Hallschlag                   | .                                    | .  | 1   |
| Jünkerath                    | 62                                   | .  | 1   |
| Kerschenbach                 | .                                    | .  | 1   |
| Lissendorf                   | 67                                   | 99                                       | 1   |
| Ormont                       | .                                    | .  | 1   |
| Reuth                        | .                                    | .  | 2   |
| Scheid                       | 88                                   | .  | 1   |
| Schüller                     | .                                    | .  | 1   |
| Stadtkyll                    | .                                    | .  | 1   |
| Steffeln                     | .                                    | .  | 1   |
| <b>Landkreis Vulkaneifel</b> | 68,6                                 | .  | 1,4   |
| <b>Rheinland-Pfalz</b>       | 57,1                                 | 104,2                                    | 1,7   |
| <b>Deutschland</b>           | 45,9                                 | 91,4                                     | 2,1   |

Die Kennzahlen wurden durch Division von Originalergebnissen vor Geheimhaltung errechnet. Kennzahlwerte, die Rückschlüsse auf diese Originalergebnisse ermöglichen würden, wurden gesperrt.

Weitere Informationen zur jeweiligen Berechnung sind dem Bereich der Definitionen zu entnehmen.

## 3.2 Weitere Wohnungskennzahlen im regionalen Vergleich

| Gebiet                      | Kennzahlen für Wohnungen                  |                             |   |
|-----------------------------|---|-----------------------------|---|
|                             | Anteil des selbst genutzten Wohneigentums | Leerstandsquote (Wohnungen) | Anteil des zu Wohnzwecken vermieteten Wohneigentums (auch mietfrei) |
|                             | %   | %                           | %   |
| Verbandsgemeinde Daun       | 63  | 4                           | 33  |
| Betteldorf                  | .   | .                           | .   |
| Bleckhausen                 | .   | .                           | .   |
| Brockscheid                 | .   | .                           | .   |
| Darscheid                   | .   | .                           | .   |
| Daun, Stadt                 | 49  | 3                           | 48  |
| Demerath                    | .   | 6                           | 17  |
| Deudesfeld                  | .   | .                           | 20  |
| Dockweiler                  | .   | .                           | .   |
| Dreis-Brück                 | .   | 5                           | 21  |
| Ellscheid                   | .   | .                           | .   |
| Gefell                      | .   | -                           | .   |
| Gillenfeld                  | 63  | 5                           | 32  |
| Hinterweiler                | .   | .                           | .   |
| Hörscheid                   | .   | .                           | .   |
| Immerath                    | .   | 5                           | .   |
| Kirchweiler                 | .   | 6                           | .   |
| Kradenbach                  | .   | .                           | .   |
| Mehren                      | 59  | 5                           | 36  |
| Meisburg                    | .   | .                           | .   |
| Mückeln                     | .   | .                           | 24  |
| Nerdlen                     | .   | 4                           | .   |
| Niederstadtfeld             | 76  | .                           | .   |
| Oberstadtfeld               | .   | .                           | .   |
| Sarmersbach                 | .   | .                           | .   |
| Saxler                      | 69  | .                           | .   |
| Schalkenmehren              | .   | .                           | .   |
| Schutz                      | .   | .                           | .   |
| Schönbach                   | .   | .                           | .   |
| Steineberg                  | 79  | .                           | .   |
| Steiningen                  | 69  | .                           | .   |
| Strohn                      | .   | .                           | .   |
| Strotzbüsch                 | 69  | .                           | .   |
| Udler                       | .   | .                           | .   |
| Utzerath                    | .   | .                           | 13  |
| Wallenborn                  | .   | 7                           | .   |
| Weidenbach                  | .   | .                           | .   |
| Winkel (Eifel)              | .   | .                           | .   |
| Üdersdorf                   | 71  | 4                           | 25  |
| Verbandsgemeinde Gerolstein | 64  | 5                           | 31  |
| Berlingen                   | .   | .                           | .   |
| Birresborn                  | .   | 7                           | .   |
| Densborn                    | .   | .                           | .   |
| Duppach                     | .   | 9                           | .   |
| Gerolstein, Stadt           | 57  | 5                           | 39  |
| Hohenfels-Essingen          | .   | 4                           | .   |
| Kalenborn-Scheuern          | .   | .                           | .   |
| Kopp                        | .   | .                           | .   |
| Mürtenbach                  | 68  | .                           | .   |
| Neroth                      | 75  | .                           | .   |
| Pelm                        | 67  | .                           | .   |

## Noch: 3.2 Weitere Wohnungskennzahlen im regionalen Vergleich

| Gebiet                          | Kennzahlen für Wohnungen                  |                             |   |
|---------------------------------|---|-----------------------------|---|
|                                 | Anteil des selbst genutzten Wohneigentums | Leerstandsquote (Wohnungen) | Anteil des zu Wohnzwecken vermieteten Wohneigentums (auch mietfrei) |
|                                 | %   | %                           | %   |
| Rockeskyll                      | .   | .                           | .   |
| Salm                            | .   | .                           | .   |
| Verbandsgemeinde Hillesheim     | 67  | 4                           | 29  |
| Basberg                         | .   | .                           | .   |
| Berndorf                        | 75  | .                           | .   |
| Dohm-Lammersdorf                | .   | .                           | .   |
| Hillesheim, Stadt               | 55  | .                           | 42  |
| Kerpen (Eifel)                  | .   | 7                           | .   |
| Nohn                            | .   | .                           | .   |
| Oberbettingen                   | .   | 1                           | .   |
| Oberehe-Stroheich               | 82  | .                           | 15  |
| Walsdorf                        | .   | 6                           | .   |
| Wiesbaum                        | .   | .                           | .   |
| Üxheim                          | 74  | .                           | .   |
| <b>Verbandsgemeinde Kelberg</b> | 71  | 5                           | 24  |
| Arbach                          | .   | .                           | .   |
| Beinhausen                      | .   | -                           | .   |
| Bereborn                        | .   | .                           | .   |
| Berenbach                       | .   | .                           | .   |
| Bodenbach                       | .   | 3                           | .   |
| Bongard                         | 71  | .                           | .   |
| Borler                          | .   | .                           | .   |
| Boxberg                         | .   | .                           | 25  |
| Brücktal                        | .   | .                           | .   |
| Drees                           | .   | .                           | .   |
| Gelenberg                       | .   | .                           | .   |
| Gunderath                       | .   | .                           | .   |
| Horperath                       | .   | .                           | .   |
| Höchstberg                      | .   | .                           | .   |
| <b>Hörschhausen</b>             | .   | .                           | .   |
| Kaperich                        | .   | .                           | .   |
| Katzwinkel                      | .   | .                           | 13  |
| Kelberg                         | 61  | .                           | .   |
| Kirsbach                        | .   | -                           | .   |
| Kolverath                       | .   | .                           | .   |
| Kötterichen                     | .   | .                           | 23  |
| Lirstal                         | .   | .                           | .   |
| Mannebach                       | .   | .                           | .   |
| Mosbruch                        | .   | .                           | .   |
| Neichen                         | .   | .                           | .   |
| Nitz                            | .   | .                           | .   |
| Oberelz                         | .   | .                           | .   |
| Reimerath                       | .   | .                           | .   |
| Retterath                       | 74  | .                           | 21  |
| Sassen                          | .   | .                           | .   |
| Uersfeld                        | .   | .                           | .   |
| Ueß                             | .   | -                           | .   |
| Welcherath                      | .   | .                           | .   |
| Verbandsgemeinde Obere Kyll     | 67  | 7                           | 26  |
| Birgel                          | .   | 7                           | .   |
| Esch                            | .   | .                           | .   |

## Noch: 3.2 Weitere Wohnungskennzahlen im regionalen Vergleich

| Gebiet                       | Kennzahlen für Wohnungen                  |                             |   |
|------------------------------|---|-----------------------------|---|
|                              | Anteil des selbst genutzten Wohneigentums | Leerstandsquote (Wohnungen) | Anteil des zu Wohnzwecken vermieteten Wohneigentums (auch mietfrei) |
|                              | %   | %                           | %   |
| Feusdorf                     | .   | .                           | .   |
| Gönnersdorf                  | .   | .                           | .   |
| Hallschlag                   | .   | .                           | .   |
| Jünkerath                    | .   | .                           | 35  |
| Kerschenbach                 | 78  | .                           | .   |
| Lissendorf                   | .   | .                           | .   |
| Ormont                       | .   | 4                           | .   |
| Reuth                        | .   | 4                           | .   |
| Scheid                       | .   | .                           | 12  |
| Schüller                     | .   | .                           | .   |
| Stadtkyll                    | .   | .                           | .   |
| Steffeln                     | .   | .                           | .   |
| <b>Landkreis Vulkaneifel</b> | 65,3                                      | 4,9                         | 29,8  |
| <b>Rheinland-Pfalz</b>       | 54,7                                      | 4,3                         | 41  |
| <b>Deutschland</b>           | 43,9                                      | 4,4                         | 51,7  |

Die Kennzahlen wurden durch Division von Originalergebnissen vor Geheimhaltung errechnet. Kennzahlwerte, die Rückschlüsse auf diese Originalergebnisse ermöglichen würden, wurden gesperrt.

Weitere Informationen zur jeweiligen Berechnung sind dem Bereich der Definitionen zu entnehmen.

#### 4.1 Haushalte nach Typ des privaten Haushalts (nach Familien) und Art der Wohnungsnutzung, Fläche der Wohnung und Zahl der Räume

|  | Insgesamt | Typ des privaten Haushalts (nach Familien) |                     |                     |                              |  |
|--|-----------|--|---------------------|---------------------|------------------------------|--|
|  |           | Einpersonenhaushalte<br>(Singlehaushalte)  | Paare ohne Kind(er) | Paare mit Kind(ern) | Alleinerziehende Elternteile | Mehrpersonenhaushalte ohne Kernfamilie |
|  | Anzahl    | Anzahl                                     | Anzahl              | Anzahl              | Anzahl                       | Anzahl                                 |
| <b>Insgesamt</b>                           |           |  |                     |                     |                              |  |
| Insgesamt                                  | 62        | (18)                                       | 25                  | 19                  | -                            | -                                      |
| <b>Art der Wohnungsnutzung</b>             |           |  |                     |                     |                              |  |
| Von Eigentümer/-in bewohnt                 | 53        | (15)                                       | 22                  | 16                  | -                            | -                                      |
| Zu Wohnzwecken vermietet (auch mietfrei)   | 9         | 3  | 3                   | 3                   | -                            | -                                      |
| <b>Fläche der Wohnung in m<sup>2</sup></b> |           |  |                     |                     |                              |  |
| Unter 40                                   | -         | -  | -                   | -                   | -                            | -                                      |
| 40 - 59                                    | -         | -  | -                   | -                   | -                            | -                                      |
| 60 - 79                                    | 3         | -  | -                   | 3                   | -                            | -                                      |
| 80 - 99                                    | 15        | 6  | 6                   | 3                   | -                            | -                                      |
| 100 - 119                                  | 7         | -  | 7                   | -                   | -                            | -                                      |
| 120 - 139                                  | 15        | 9  | 3                   | 3                   | -                            | -                                      |
| 140 - 159                                  | 15        | 3  | 6                   | 6                   | -                            | -                                      |
| 160 - 179                                  | -         | -  | -                   | -                   | -                            | -                                      |
| 180 - 199                                  | 4         | -  | -                   | 4                   | -                            | -                                      |
| 200 und mehr                               | 3         | -  | 3                   | -                   | -                            | -                                      |
| <b>Zahl der Räume</b>                      |           |  |                     |                     |                              |  |
| 1 Raum                                     | -         | -  | -                   | -                   | -                            | -                                      |
| 2 Räume                                    | -         | -  | -                   | -                   | -                            | -                                      |
| 3 Räume                                    | -         | -  | -                   | -                   | -                            | -                                      |
| 4 Räume                                    | 12        | -  | 9                   | 3                   | -                            | -                                      |
| 5 Räume                                    | 16        | 6  | 3                   | 7                   | -                            | -                                      |
| 6 Räume                                    | 16        | 6  | 7                   | 3                   | -                            | -                                      |
| 7 und mehr Räume                           | 18        | 6  | 6                   | (6)                 | -                            | -                                      |

Nicht ausgewiesen werden unter „Art der Wohnungsnutzung“ Haushalte in Wohnungen, die als Ferien- und Freizeitwohnungen genutzt werden. Bei der Untergliederung nach den anderen Wohnungsmerkmalen sind diese allerdings enthalten.

Bei den ausgewiesenen Haushaltszahlen sind Haushalte in Diplomatenwohnungen/Wohnungen ausländischer Streitkräfte nur in der "Insgesamt-Zeile" berücksichtigt.

#### 4.2 Haushalte nach Größe des privaten Haushalts und Art der Wohnungsnutzung, Fläche der Wohnung und Zahl der Räume

|  | Insgesamt | Größe des privaten Haushalts |            |            |            |            |                     |
|--|-----------|------------------------------|------------|------------|------------|------------|---------------------|
|  |           | 1 Person                     | 2 Personen | 3 Personen | 4 Personen | 5 Personen | 6 und mehr Personen |
|  | Anzahl    | Anzahl                       | Anzahl     | Anzahl     | Anzahl     | Anzahl     | Anzahl              |
| <b>Insgesamt</b>                         |           |                              |            |            |            |            |                     |
| Insgesamt                                | 62        | (18)                         | 25         | 16         | -          | 3          | -                   |
| <b>Art der Wohnungsnutzung</b>           |           |                              |            |            |            |            |                     |
| Von Eigentümer/-in bewohnt               | 53        | (15)                         | 22         | 13         | -          | 3          | -                   |
| Zu Wohnzwecken vermietet (auch mietfrei) | 9         | 3                            | 3          | 3          | -          | -          | -                   |
| <b>Fläche der Wohnung in m²</b>          |           |                              |            |            |            |            |                     |
| Unter 40                                 | -         | -                            | -          | -          | -          | -          | -                   |
| 40 - 59                                  | -         | -                            | -          | -          | -          | -          | -                   |
| 60 - 79                                  | 3         | -                            | -          | 3          | -          | -          | -                   |
| 80 - 99                                  | 15        | 6                            | 6          | 3          | -          | -          | -                   |
| 100 - 119                                | 7         | -                            | 7          | -          | -          | -          | -                   |
| 120 - 139                                | 15        | 9                            | 3          | -          | -          | 3          | -                   |
| 140 - 159                                | 15        | 3                            | 6          | 6          | -          | -          | -                   |
| 160 - 179                                | -         | -                            | -          | -          | -          | -          | -                   |
| 180 - 199                                | 4         | -                            | -          | 4          | -          | -          | -                   |
| 200 und mehr                             | 3         | -                            | 3          | -          | -          | -          | -                   |
| <b>Zahl der Räume</b>                    |           |                              |            |            |            |            |                     |
| 1 Raum                                   | -         | -                            | -          | -          | -          | -          | -                   |
| 2 Räume                                  | -         | -                            | -          | -          | -          | -          | -                   |
| 3 Räume                                  | -         | -                            | -          | -          | -          | -          | -                   |
| 4 Räume                                  | 12        | -                            | 9          | 3          | -          | -          | -                   |
| 5 Räume                                  | 16        | 6                            | 3          | 4          | -          | 3          | -                   |
| 6 Räume                                  | 16        | 6                            | 7          | 3          | -          | -          | -                   |
| 7 und mehr Räume                         | 18        | 6                            | 6          | 6          | -          | -          | -                   |

Nicht ausgewiesen werden unter „Art der Wohnungsnutzung“ Haushalte in Wohnungen, die als Ferien- und Freizeitwohnungen genutzt werden. Bei der Untergliederung nach den anderen Wohnungsmerkmalen sind diese allerdings enthalten.

Bei den ausgewiesenen Haushaltszahlen sind Haushalte in Diplomatenwohnungen/Wohnungen ausländischer Streitkräfte nur in der "Insgesamt-Zeile" berücksichtigt.



## 4.3 Haushalte nach Seniorenstatus des privaten Haushalts und Art der Wohnungsnutzung, Fläche der Wohnung und Zahl der Räume

|  | Insgesamt | Seniorenstatus eines privaten Haushalts      |  |                                |
|--|-----------|--|--|--------------------------------|
|  |           | Haushalte mit ausschließlich Senioren/-innen | Haushalte mit Senioren/-innen und Jüngeren | Haushalte ohne Senioren/-innen |
|  | Anzahl    | Anzahl                                       | Anzahl                                     | Anzahl                         |
| <b>Insgesamt</b>                         |           |  |  |                                |
| Insgesamt                                | 62        | 25   | 6  | 31                             |
| <b>Art der Wohnungsnutzung</b>           |           |  |  |                                |
| Von Eigentümer/-in bewohnt               | 53        | 19   | 6  | 28                             |
| Zu Wohnzwecken vermietet (auch mietfrei) | 9         | 6  | -  | 3                              |
| <b>Fläche der Wohnung in m²</b>          |           |  |  |                                |
| Unter 40                                 | -         | -  | -  | -                              |
| 40 - 59                                  | -         | -  | -  | -                              |
| 60 - 79                                  | 3         | -  | 3  | -                              |
| 80 - 99                                  | 15        | 12   | -  | 3                              |
| 100 - 119                                | 7         | 4  | -  | 3                              |
| 120 - 139                                | 15        | 3  | -  | 12                             |
| 140 - 159                                | 15        | 6  | 3  | 6                              |
| 160 - 179                                | -         | -  | -  | -                              |
| 180 - 199                                | 4         | -  | -  | 4                              |
| 200 und mehr                             | 3         | -  | -  | 3                              |
| <b>Zahl der Räume</b>                    |           |  |  |                                |
| 1 Raum                                   | -         | -  | -  | -                              |
| 2 Räume                                  | -         | -  | -  | -                              |
| 3 Räume                                  | -         | -  | -  | -                              |
| 4 Räume                                  | 12        | 6  | 3  | 3                              |
| 5 Räume                                  | 16        | 3  | -  | 13                             |
| 6 Räume                                  | 16        | 10   | -  | 6                              |
| 7 und mehr Räume                         | 18        | 6  | 3  | 9                              |

Nicht ausgewiesen werden unter „Art der Wohnungsnutzung“ Haushalte in Wohnungen, die als Ferien- und Freizeitwohnungen genutzt werden. Bei der Untergliederung nach den anderen Wohnungsmerkmalen sind diese allerdings enthalten.

Bei den ausgewiesenen Haushaltszahlen sind Haushalte in Diplomatenwohnungen/Wohnungen ausländischer Streitkräfte nur in der "Insgesamt-Zeile" berücksichtigt.

## Definitionen

### Verwendete Symbolik

| Symbol   | Erläuterung  |
|--|--|
| –  | Nichts vorhanden <sup>1)</sup>   |
| 0  | Weniger als die Hälfte von 1 in der letzten besetzten Stelle, jedoch mehr als nichts                                 |
| ( )  | Aussagewert eingeschränkt, da der Zahlenwert durch das Geheimhaltungsverfahren relativ stark verändert wurde         |
| .  | Keine Angabe, da der Zahlenwert geheim zu halten ist oder durch das Geheimhaltungsverfahren zu stark verändert wurde |
| Abweichungen in den Summen durch Runden der Zahlen |  |

| Merkmal   | Definition   |
|---|--|
| Anteil der zu Wohnzwecken vermieteten Wohnungen (auch mietfrei) | Der Anteil der zu Wohnzwecken vermieteten Wohnungen (auch mietfrei) stellt den Anteil der zu Wohnzwecken vermieteten (oder mietfrei überlassenen) Wohnungen an allen bewohnten und leer stehenden Wohnungen dar. Nicht berücksichtigt sind: Ferien- und Freizeitwohnungen, Diplomatenwohnungen/ Wohnungen ausländischer Streitkräfte sowie gewerblich genutzte Wohnungen. Die Berechnung erfolgt für Wohnungen in Wohngebäuden (ohne Wohnheime).   |
| Anteil des selbstgenutzten Wohneigentums                        | Der Anteil des selbstgenutzten Wohneigentums stellt den Anteil der von Eigentümerinnen/ Eigentümern bewohnten Wohnungen an allen bewohnten und leer stehenden Wohnungen dar. Nicht berücksichtigt sind: Ferien- und Freizeitwohnungen, Diplomatenwohnungen/ Wohnungen ausländischer Streitkräfte sowie gewerblich genutzte Wohnungen. Die Berechnung erfolgt für Wohnungen in Wohngebäuden (ohne Wohnheime).   |
| Art der Wohnungsnutzung   | <p>Die Art der Wohnungsnutzung beschreibt, ob und von wem (Mieter/-in oder Eigentümer/-in) die Wohnung zum Stichtag genutzt wird.</p> <p><b>Von Eigentümer/-in bewohnt</b></p> <p>► Wenn mindestens eine/-r der Bewohner/-innen Eigentümer/-in der Wohnung ist.</p> <p><b>Zu Wohnzwecken vermietet (auch mietfrei)</b></p> <p>► Wenn keine/-r der Bewohner/-innen Eigentümer/-in der Wohnung ist, unabhängig davon, ob für die Wohnung Miete gezahlt wird oder diese mietfrei überlassen ist.</p> <p><b>Ferien- und Freizeitwohnung</b></p> <p>► Wohnung, in der Personen lediglich ihre Freizeit verbringen (z. B. am Wochenende, während des Urlaubs, der Ferien usw.). Sie kann von einem privaten Eigentümer/ einer privaten Eigentümerin selbst genutzt oder dauerhaft an eine dritte Person zur Freizeitnutzung vermietet (oder kostenlos überlassen) werden. Ferienwohnungen, die ständig gewerblich-hotelmäßig genutzt werden, gehören nicht dazu.</p> <p><b>Leer stehend</b></p> <p>► Wenn die Wohnung am Stichtag 9. Mai 2011 weder zu Wohnzwecken vermietet (auch mietfrei) ist, noch von dem Eigentümer/ der Eigentümerin selbst genutzt wird und auch keine Ferien- und Freizeitwohnung ist. Wenn die Wohnung wegen Umbau/ Modernisierung – bei Weiterbestehen des Mietverhältnisses – vorübergehend nicht genutzt werden kann, gilt diese Wohnung nicht als leer stehend.</p> <p><b>Diplomaten-/ Streitkräftewohnung</b></p> <p>► Eine Diplomatenwohnung/ Wohnung ausländischer Streitkräfte liegt immer dann vor, wenn mindestens einer der Bewohner oder eine der Bewohnerinnen einer ausländischen diplomatischen Vertretung, den ausländischen Streitkräften o. Ä. angehört, unabhängig davon, ob es sich dabei um Eigentümer/-innen oder Mieter/-innen handelt.</p> |

1) Dies kann ggf. durch das angewendete Geheimhaltungsverfahren bedingt sein.

| Merkmal                 | Definition  |
|-------------------------|---|
| Art des Gebäudes        | <p>Das Merkmal gibt die Art des Gebäudes an. Es wird unter anderem unterschieden zwischen Gebäuden, die überwiegend Wohnraum enthalten und Gebäuden, die überwiegend zu Geschäftszwecken genutzt werden.</p> <p><b>Gebäude mit Wohnraum</b></p> <p>► Für längere Dauer errichtete Bauwerke, die entweder vollständig oder teilweise für die Wohnversorgung von Haushalten bestimmt sind. Hierzu zählen auch administrative oder gewerblich genutzte Gebäude, wenn in ihnen mindestens eine zu Wohnzwecken genutzte Wohnung vorhanden ist. Gebäude mit Wohnraum gliedern sich in Wohngebäude und sonstige Gebäude mit Wohnraum.</p> <p><b>Wohngebäude</b></p> <p>► Gebäude, die mindestens zur Hälfte der Gesamtnutzfläche zu Wohnzwecken genutzt werden. Zu den Wohngebäuden gehören auch die Wohnheime (mit eigener Haushaltsführung der Bewohner/-innen).</p> <p><b>Wohngebäude (ohne Wohnheime)</b></p> <p>► Gebäude, die mindestens zur Hälfte der Gesamtnutzfläche zu Wohnzwecken genutzt werden (hier: ohne Wohnheime).</p> <p><b>Wohnheime (mit eigener Haushaltsführung der Bewohner/-innen)</b></p> <p>► Wohnheime sind Wohngebäude, die primär den Wohnbedürfnissen bestimmter Bevölkerungskreise dienen. Wohnheime besitzen Gemeinschaftsräume. Die Bewohner/-innen von Wohnheimen führen einen eigenen Haushalt.</p> <p><b>Sonstige Gebäude mit Wohnraum</b></p> <p>► Gebäude, in denen weniger als die Hälfte der Gesamtnutzfläche für Wohnzwecke genutzt wird, z. B. weil sich im Gebäude überwiegend Läden oder Büros befinden.</p> <p><b>Bewohnte Unterkünfte</b></p> <p>► Bewohnte Unterkünfte sind behelfsmäßige Bauten. Hierzu zählen z. B. Wohnbaracken, Bauwagen, Wohnwagen (z. B. auf Campingplätzen), Gartenlauben, Schrebergartenhütten, Jagdhütten, Weinberghütten, Almhütten, fest verankerte Wohnschiffe und Wohncontainer, sofern diese dauerhaft bewohnt werden.</p> |
| Auskunftspflichtige     | <p>Im Rahmen der Gebäude- und Wohnungszählung waren alle Eigentümer/-innen, Verwalter/-innen sowie sonstigen Verfügungs- und Nutzungsberechtigten der Gebäude und Wohnungen auskunftspflichtig.</p>   |
| Ausstattung der Wohnung | <p>Das Merkmal bezeichnet die Ausstattung in der Wohnung hinsichtlich Badewanne oder Dusche und WC. Ein WC ist eine Toilette mit Wasserspülung. Mit Badewanne/ Dusche sind eine fest eingebaute Badewanne oder eine fest eingebaute Dusche gemeint; diese verfügen über feste Wasserzu- und -abflussrohre.</p> <p>Es wird unterschieden zwischen:</p> <p><b>Badewanne/ Dusche und WC vorhanden</b><br/> <b>Badewanne/ Dusche und WC nicht vorhanden</b><br/> <b>Badewanne/ Dusche vorhanden, WC nicht vorhanden</b><br/> <b>Badewanne/ Dusche nicht vorhanden, WC vorhanden</b></p>   |
| Baujahr                 | <p>Mit Baujahr ist das Jahr der Bezugsfertigstellung des Gebäudes gemeint. Bei komplett zerstörten und wieder aufgebauten Gebäuden gilt das Jahr des Wiederaufbaus als Baujahr.</p> <p>Es werden folgende Klasseneinteilungen verwendet:</p> <p><b>Jahrzwanzigste</b></p> <ul style="list-style-type: none"> <li>– Vor 1950</li> <li>– 1950 – 1969</li> <li>– 1970 – 1989</li> <li>– 1990 und später</li> </ul> <p><b>Mikrozensusklassen:</b></p> <ul style="list-style-type: none"> <li>– Vor 1919</li> <li>– 1919 – 1948</li> <li>– 1949 – 1978</li> <li>– 1979 – 1986</li> <li>– 1987 – 1990</li> <li>– 1991 – 1995</li> <li>– 1996 – 2000</li> <li>– 2001 – 2004</li> <li>– 2005 – 2008</li> <li>– 2009 und später</li> </ul>   |

| Merkmal   | Definition   |
|---|--|
| Durchschnittliche Anzahl der Wohnungen je Wohngebäude | Die durchschnittliche Anzahl der Wohnungen je Wohngebäude ist das Verhältnis zwischen der Gesamtzahl der Wohnungen und der Gesamtzahl der Wohngebäude (ohne Wohnheime). Die Berechnung erfolgt für Wohnungen in Wohngebäuden (ohne Wohnheime).   |
| Durchschnittliche Wohnungsgröße in m²                 | Die durchschnittliche Wohnungsgröße in m² ist das Verhältnis zwischen der Gesamtfläche in m² und der Gesamtzahl der Wohnungen. Nicht berücksichtigt sind: Diplomatenwohnungen/ Wohnungen ausländischer Streitkräfte sowie gewerblich genutzte Wohnungen. Die Berechnung erfolgt für Wohnungen in Wohngebäuden (ohne Wohnheime).  |
| Eigentümerquote                                       | Die Eigentümerquote stellt den Anteil der von Eigentümerinnen/ Eigentümern bewohnten Wohnungen an allen bewohnten Wohnungen dar. Nicht berücksichtigt sind: Leer stehende Wohnungen, Ferien- und Freizeitwohnungen, Diplomatenwohnungen/ Wohnungen ausländischer Streitkräfte sowie gewerblich genutzte Wohnungen. Die Berechnung erfolgt für Wohnungen in Wohngebäuden (ohne Wohnheime).  |
| Eigentumsform des Gebäudes                            | <p>Das Merkmal bildet ab, wem das Eigentum an dem Gebäude (nicht der einzelnen Wohnung) rechtlich zusteht. Dies können Privatpersonen oder juristische Personen sein.</p> <p><b>Gemeinschaft von Wohnungseigentümern/ -innen</b></p> <p>► Gilt für Gebäude mit Eigentumswohnungen, in denen den Eigentümern/-innen Sondereigentum an einer Wohnung in Verbindung mit dem Miteigentumsanteil am gemeinschaftlichen Eigentum zusteht.</p> <p><b>Privatperson/-en</b></p> <p>► Alle natürlichen Personen. Dies können Einzelpersonen, Paare oder sonstige Gruppen von Personen sein, z. B. Erbengemeinschaften.</p> <p><b>Wohnungsgenossenschaft</b></p> <p>► Alle Wohnungsunternehmen, die die Rechtsform einer Genossenschaft haben.</p> <p><b>Kommune oder Kommunales Wohnungsunternehmen</b></p> <p>► Unternehmen oder Einrichtung, bei denen die Kommune mit mehr als 50 % Nennkapital oder Stimmrecht beteiligt ist.</p> <p><b>Privatwirtschaftliches Wohnungsunternehmen</b></p> <p>► Alle privatrechtlichen Wohnungsunternehmen ohne Genossenschaften.</p> <p><b>Anderes privatwirtschaftliches Unternehmen</b></p> <p>► Alle privatrechtlichen Unternehmen, in deren Eigentum sich Wohnungen befinden, deren primärer Erwerbszweck aber nicht die Wohnungsvermietung ist (z. B. Banken, Versicherungen, Fonds).</p> <p><b>Bund oder Land</b></p> <p>► Unternehmen oder Einrichtung, bei denen der Bund oder das Land mit mehr als 50 % Nennkapital oder Stimmrecht beteiligt ist.</p> <p><b>Organisation ohne Erwerbszweck</b></p> <p>► z. B. Kirche</p> |
| Erhebungseinheiten                                    | Bei der Gebäude- und Wohnungszählung wurden alle Gebäude mit Wohnraum, bewohnte Unterkünfte und Wohnungen erhoben.   |
| Fläche der Wohnung in m²                              | <p>Grundfläche der gesamten Wohnung in m². Zur Wohnung zählen auch außerhalb des eigentlichen Wohnungsabschlusses liegende Räume (z. B. Mansarden) sowie zu Wohnzwecken ausgebauter Keller- und Bodenräume.</p> <p>Zur Ermittlung der Wohnfläche sind anzurechnen:</p> <ul style="list-style-type: none"> <li>– voll: die Grundflächen von Räumen/ Raumteilen mit einer lichten Höhe von mindestens 2 Metern;</li> <li>– zur Hälfte: die Grundflächen von Räumen/ Raumteilen mit einer lichten Höhe von mindestens 1 Meter, aber weniger als 2 Metern; unbeheizbare Wintergärten, Schwimmbäder und ähnliche nach allen Seiten geschlossene Räume;</li> <li>– in der Regel zu einem Viertel, höchstens jedoch zur Hälfte: die Flächen von Balkonen, Loggien, Dachgärten, Terrassen.</li> </ul> <p>Die Fläche wird in 20 m²-Intervallen angegeben.</p>   |

| Merkmal                      | Definition   |
|------------------------------|--|
| Gebäudetyp                   | <p>Das Merkmal gibt die Bauart des Gebäudes an.</p> <p><b>Freistehendes Haus</b></p> <p>► Freistehendes Gebäude, unabhängig davon, ob es sich um ein Ein- oder Mehrfamilienhaus handelt.</p> <p><b>Doppelhaushälfte</b></p> <p>► Gebäude, das mit genau einem anderen Gebäude aneinander gebaut ist, unabhängig davon, ob es sich dabei um Ein- oder Mehrfamilienhäuser handelt.</p> <p><b>Gereihtes Haus</b></p> <p>► Gebäude, das mit mindestens zwei anderen Gebäuden aneinander gebaut ist, unabhängig davon, ob es sich dabei um Ein- oder Mehrfamilienhäuser handelt. Die Gebäude müssen nicht baugleich sein, sie können auch seitlich oder in der Höhe versetzt sein. Reiheneckhäuser zählen auch hierzu.</p> <p><b>Anderer Gebäudetyp</b></p> <p>► Alle Arten von Gebäuden, die nicht freistehendes Haus, Doppel- oder Reihnhaus sind sowie alle Arten von bewohnten Unterkünften.</p>  |
| Größe des privaten Haushalts | <p>Dieses Merkmal gibt die Anzahl der in einem privaten Haushalt lebenden Personen an.</p> <p><b>1 Person</b></p> <p><b>2 Personen</b></p> <p><b>3 Personen</b></p> <p><b>4 Personen</b></p> <p><b>5 Personen</b></p> <p><b>6 und mehr Personen</b></p>  |
| Heizungsart                  | <p>Das Merkmal bezeichnet die überwiegende Heizungsart im Gebäude.</p> <p><b>Fernheizung (Fernwärme)</b></p> <p>► Das Gebäude wird von einem zentralen Fernheizwerk aus mit Wärme versorgt (sog. Fernwärme).</p> <p><b>Etagenheizung</b></p> <p>► Unter einer Etagenheizung versteht man eine zentrale Heizanlage für sämtliche Räume einer abgeschlossenen Wohnung, wobei sich die Heizquelle meist innerhalb dieser Wohnung befindet, z. B. Gastherme.</p> <p><b>Blockheizung</b></p> <p>► Eine Blockheizung liegt vor, wenn ein Häuserblock durch ein zentrales Heizsystem beheizt wird und die Heizquelle sich in bzw. an einem der Gebäude oder in deren unmittelbarer Nähe befindet (sog. Nahwärme).</p> <p><b>Zentralheizung</b></p> <p>► Bei einer Zentralheizung werden sämtliche Wohneinheiten eines Gebäudes von einer zentralen Heizstelle, die sich innerhalb des Gebäudes (in der Regel im Keller) befindet, beheizt.</p> <p><b>Einzel-/ Mehrraumöfen (auch Nachtspeicherheizung)</b></p> <p>► Einzelöfen (z. B. Kohle- oder Nachtspeicheröfen) beheizen jeweils nur einen Raum, in dem sie stehen. In der Regel sind sie fest installiert. Ein Mehrraumofen (z. B. Kachelofen) beheizt gleichzeitig mehrere Räume (auch durch Luftkanäle).</p> <p><b>Keine Heizung im Gebäude oder in den Wohnungen</b></p> |
| Kernfamilie                  | <p>Eine Kernfamilie besteht aus zwei oder mehr Personen, die zu demselben privaten Haushalt gehören und setzt sich zusammen aus der Bezugsperson des privaten Haushalts – das heißt eine nach Alter, Familienstand und Geschlecht festgelegte zentrale Person des privaten Haushalts – und mindestens einer weiteren Person, z. B. der Partnerin/ dem Partner oder einem Kind der Bezugsperson. Dieses Familienkonzept beschränkt die Beziehungen zwischen Vorfahren und Nachfahren auf direkte Beziehungen (ersten Grades), das heißt auf Beziehungen zwischen Eltern und Kindern.</p>  |
| Kind                         | <p>Unter Kind ist ein leiblicher Sohn bzw. ein Stief- oder Adoptivsohn oder eine leibliche Tochter bzw. eine Stief- oder Adoptivtochter (ungeachtet des Alters) zu verstehen, dessen bzw. deren üblicher Aufenthaltsort sich im privaten Haushalt mindestens eines Elternteils befindet und ein Elternteil Bezugsperson und/ oder Partner/-in der Bezugsperson ist.</p>  |
| Leerstandsquote (Wohnungen)  | <p>Die Leerstandsquote (Wohnungen) stellt den Anteil der leer stehenden Wohnungen an allen bewohnten und leer stehenden Wohnungen dar. Nicht berücksichtigt sind: Ferien- und Freizeitwohnungen, Diplomatenwohnungen/ Wohnungen ausländischer Streitkräfte sowie gewerblich genutzte Wohnungen. Die Berechnung erfolgt für Wohnungen in Wohngebäuden (ohne Wohnheime).</p>   |

| Merkmal                                 | Definition   |
|---|--|
| Paar                                    | Der Begriff Paar umfasst Paare in einer Ehe, Paare in einer eingetragenen Lebenspartnerschaft und Paare in einer nichtehelichen Lebensgemeinschaft, die jeweils in einem privaten Haushalt zusammenleben. Ein Ehepaar ist ein gemäß gesetzlichem Familienstand zum Stichtag verheiratetes verschiedengeschlechtliches Paar in einem privaten Haushalt. Eine eingetragene Lebenspartnerschaft ist ein gemäß gesetzlichem Familienstand zum Stichtag rechtlich anerkanntes gleichgeschlechtliches Paar in einem privaten Haushalt. Eine nichteheliche Lebensgemeinschaft ist ein gemischtgeschlechtliches Paar in einem privaten Haushalt, das gemäß gesetzlichem Familienstand zum Stichtag nicht miteinander verheiratet war.  |
| Privater Haushalt                       | Ein privater Haushalt besteht aus mindestens einer Person. Zugrunde gelegt wird das „Konzept des gemeinsamen Wohnens“. Alle Personen, die unabhängig von ihrem Wohnstatus (Haupt-/Nebenwohnsitz) gemeinsam in einer Wohnung leben, gelten als Mitglieder desselben privaten Haushalts, sodass es einen privaten Haushalt pro belegter Wohnung gibt. Personen in Gemeinschafts- und Anstaltsunterkünften sind hier nicht enthalten, sondern nur Personen, die eine eigene Haushaltsführung aufweisen. Eine Person des privaten Haushalts wird als Bezugsperson – das heißt eine nach Alter, Familienstand und Geschlecht festgelegte zentrale Person des privaten Haushalts – bestimmt. Ausgehend von dieser Person werden der Haushaltstyp und die Stellung der weiteren Personen im privaten Haushalt bestimmt.   |
| Regionalschlüssel                       | <p>Der Regionalschlüssel kennzeichnet die hierarchische Struktur aller Verwaltungsebenen. Er wird einheitlich von den Statistischen Ämtern des Bundes und der Länder vergeben.</p> <p>Der Regionalschlüssel gliedert sich wie folgt:</p> <ul style="list-style-type: none"> <li>1. – 2. Stelle = Kennzahl des Bundeslandes</li> <li>3. Stelle = Kennzahl des Regierungsbezirks</li> <li>4. – 5. Stelle = Kennzahl des Kreises bzw. der kreisfreien Stadt</li> <li>6. – 9. Stelle = Verbandsschlüssel (in Brandenburg: Ämterschlüssel)</li> <li>10. – 12. Stelle = Gemeindekennzahl</li> </ul> <p>Der vierstellige Verbandsschlüssel weist durch die führende Ziffer auf die Art der Gemeinde hin:</p> <ul style="list-style-type: none"> <li>0 = verbandsfreie Gemeinde (in Brandenburg: amtsfreie Gemeinde),</li> <li>5 = verbandsangehörige Gemeinde (in Brandenburg: amtsangehörige Gemeinde),</li> <li>9 = gemeindefreies Gebiet.</li> </ul> <p>Die gemeindefreien Gebiete sind für den Zensus 2011 nicht relevant.</p> <p>Die Verwaltungsebene Regierungsbezirk ist nur für folgende Bundesländer verfügbar: Baden-Württemberg, Bayern, Hessen, Niedersachsen (hier: Statistische Region), Nordrhein-Westfalen und Sachsen.</p> <p>Die Verwaltungsebene Gemeindeverband ist nur für folgende Bundesländer verfügbar: Brandenburg (hier: Ämter), Mecklenburg-Vorpommern, Niedersachsen (hier: Samtgemeinde), Rheinland-Pfalz, Sachsen, Sachsen-Anhalt, Schleswig-Holstein und Thüringen.</p> |
| Seniorenstatus eines privaten Haushalts | <p>Dargelegt wird die Haushaltstruktur aller privaten Haushalte, wobei dies hier in Abhängigkeit vom Alter der in einem privaten Haushalt wohnhaften Personen erfolgt. Als Senioren/-innen gelten diejenigen Personen, welche zum Zensusstichtag 9. Mai 2011 das 65. Lebensjahr vollendet haben.</p> <p><b>Haushalte mit ausschließlich Senioren/-innen</b></p> <p><b>Haushalte mit Senioren/-innen und Jüngeren</b></p> <p><b>Haushalte ohne Senioren/-innen</b></p>  |
| Stichtagsbezogenheit der Merkmale       | Stichtag der Gebäude- und Wohnungszählung war der 9. Mai 2011. Alle Angaben beziehen sich auf diesen Zeitpunkt.  |

| Merkmal                                       | Definition   |
|---|--|
| Typ des privaten Haushalts<br>(nach Familien) | <p>Dieses Merkmal beschreibt, in welcher Konstellation die Personen eines privaten Haushalts gemeinschaftlich leben, mit Fokus auf die Existenz von Kindern im privaten Haushalt.</p> <p><b>Eiipersonenhaushalte (Singlehaushalte)</b></p> <p>► Ein Eiipersonenhaushalt bezeichnet einen privaten Haushalt mit einer allein lebenden Person.</p> <p><b>Paare ohne Kind(er)</b></p> <p><b>Paare mit Kind(ern)</b></p> <p><b>Alleinerziehende Elternteile</b></p> <p>► Eine alleinerziehende Mutter oder ein alleinerziehender Vater ist ein Elternteil ohne Partner/-in mit mindestens einem Kind innerhalb eines privaten Haushalts.</p> <p><b>Mehrpersonenhaushalte ohne Kernfamilie</b></p> <p>► Unter Mehrpersonenhaushalten ohne Kernfamilie werden alle anderen privaten Mehrpersonenhaushalte zusammengefasst, die durch die zuvor genannten Kategorien nicht abgedeckt sind, wie etwa nicht eingetragene Lebenspartnerschaften gleichgeschlechtlicher Paare, Wohngemeinschaften, Großeltern-Enkel-Haushalte ohne Elternteile etc.</p> |
| Wohnung                                       | <p>Unter einer Wohnung sind nach außen abgeschlossene, zu Wohnzwecken bestimmte, in der Regel zusammenliegende Räume zu verstehen, die die Führung eines eigenen Haushalts ermöglichen und nicht vollständig für gewerbliche Zwecke genutzt werden.</p> <p>Eine Wohnung muss nicht notwendigerweise eine Küche oder Kochnische enthalten.</p> <p>Wohnungen haben einen eigenen Eingang unmittelbar vom Freien, von einem Treppenhaus oder einem Vorraum. Zur Wohnung können aber auch außerhalb des eigentlichen Wohnungsabschlusses liegende, zu Wohnzwecken ausgebaute Keller- oder Bodenräume (z. B. Mansarden) gehören.</p>  |
| Zahl der Räume                                | <p>Die Zahl der Räume umfasst alle Wohn-, Ess- und Schlafzimmer und andere separate Räume (z. B. bewohnbare Keller- und Bodenräume) von mindestens 6 m<sup>2</sup> Größe sowie abgeschlossene Küchen, unabhängig von deren Größe. Bad, Toilette, Flur und Wirtschaftsräume werden grundsätzlich nicht mitgezählt. Ein Wohnzimmer mit einer Essecke, Schlafnische oder Kochnische ist als ein Raum zu zählen. Dementsprechend bestehen Wohnungen, in denen es keine bauliche Trennung der einzelnen Wohnbereiche gibt (z. B. sogenannte „Loftwohnungen“), aus nur einem Raum.</p> <p><b>1 Raum</b></p> <p><b>2 Räume</b></p> <p><b>3 Räume</b></p> <p><b>4 Räume</b></p> <p><b>5 Räume</b></p> <p><b>6 Räume</b></p> <p><b>7 und mehr Räume</b></p>   |

## **Herausgeber**

Statistisches Landesamt Rheinland-Pfalz  
Mainzer Straße 14-16  
56130 Bad Ems

## **Auskunftsdienst**

E-Mail: [info@statistik.rlp.de](mailto:info@statistik.rlp.de)  
Telefon: 02603 71-4444  
Telefax: 02603 71-19 4444

## **Copyright**

© Statistisches Landesamt Rheinland-Pfalz  
Bad Ems 2014

Vervielfältigung und Verbreitung mit Quellenangabe gestattet.







Rheinland-Pfalz

STATISTISCHES LANDESAMT



# zensus 2011

## **Gebäude und Wohnungen sowie Wohnverhältnisse der Haushalte**

Gemeinde  
Katzwinkel

am 9. Mai 2011

Ergebnisse des Zensus 2011



## Inhaltsverzeichnis

|   |    |
|---|----|
| Einführung .....  | 4  |
| Rechtliche Grundlagen .....   | 4  |
| Methode .....   | 4  |
| Systematik von Gebäuden und Wohnungen .....   | 5  |
| Tabellen  |    |
| 1.1 Gebäude mit Wohnraum und Wohnungen in Gebäuden mit Wohnraum<br>nach Baujahr, Gebäudetyp, Zahl der Wohnungen, Eigentumsform und Heizungsart .....        | 6  |
| 1.2 Gebäude mit Wohnraum nach Baujahr und Gebäudeart, Gebäudetyp,<br>Zahl der Wohnungen, Eigentumsform und Heizungsart .....                                | 8  |
| 1.3.1 Gebäude mit Wohnraum nach regionaler Einheit und Baujahr, Gebäudeart,<br>Gebäudetyp, Zahl der Wohnungen, Eigentumsform und Heizungsart .....          | 10 |
| 1.3.2 Gebäude mit Wohnraum nach regionaler Einheit und Baujahr, Gebäudeart,<br>Gebäudetyp, Zahl der Wohnungen, Eigentumsform und Heizungsart – in % – ..... | 12 |
| 2.1 Wohnungen in Gebäuden mit Wohnraum nach Art der Nutzung,<br>Fläche der Wohnung, Zahl der Räume und Ausstattung .....                                    | 14 |
| 2.2.1 Wohnungen in Gebäuden mit Wohnraum nach regionaler Einheit und<br>Art der Nutzung, Fläche der Wohnung, Zahl der Räume und Ausstattung .....           | 15 |
| 2.2.2 Wohnungen in Gebäuden mit Wohnraum nach regionaler Einheit und<br>Art der Nutzung, Fläche der Wohnung, Zahl der Räume und Ausstattung – in % – .....  | 16 |
| 3.1 Gebäude- und Wohnungskennzahlen im regionalen Vergleich .....   | 17 |
| 3.2 Weitere Wohnungskennzahlen im regionalen Vergleich .....  | 20 |
| 4.1 Haushalte nach Typ des privaten Haushalts (nach Familien) und Art der Wohnungs-<br>nutzung, Fläche der Wohnung und Zahl der Räume .....                 | 23 |
| 4.2 Haushalte nach Größe des privaten Haushalts und Art der Wohnungsnutzung,<br>Fläche der Wohnung und Zahl der Räume .....                                 | 24 |
| 4.3 Haushalte nach Seniorenstatus des privaten Haushalts und Art der Wohnungsnutzung,<br>Fläche der Wohnung und Zahl der Räume .....                        | 25 |
| Definitionen .....  | 26 |

## Einführung

Der Zensus 2011 ist eine Bevölkerungs-, Gebäude- und Wohnungszählung. Dabei werden – soweit möglich – bereits vorhandene Daten aus Verwaltungsregistern für statistische Zwecke genutzt. Eine Haushaltebefragung auf Stichprobenbasis, eine Vollerhebung aller an Anschriften mit Sonderbereichen lebenden Personen (Wohnheime und Gemeinschaftsunterkünfte) sowie eine postalische Befragung zu Gebäude- und Wohnungsdaten bei den Eigentümerinnen und Eigentümern oder Verwalterinnen und Verwaltern ergänzen und korrigieren die Informationen aus den Registern. Eine traditionelle Volkszählung inklusive einer Gebäude- und Wohnungszählung wurde in den alten Bundesländern letztmalig 1987, in der DDR letztmalig 1981 durchgeführt. Eine Gebäude- und Wohnungszählung fand nach der Wiedervereinigung nur in den neuen Bundesländern im Jahr 1995 statt.

Ziel des Zensus 2011 war zum einen die Ermittlung der amtlichen Einwohnerzahlen zum Stichtag 9. Mai 2011. Zum anderen wurden wichtige Strukturinformationen erhoben, welche eine umfassende Datengrundlage bieten, wie die Menschen in Deutschland leben, wohnen und arbeiten.

Die vorliegende Publikation präsentiert Ergebnisse des Zensus 2011 zu den Themen Gebäude, Wohnungen und Wohnverhältnisse von Haushalten nach Abschluss der Datenaufbereitung.

## Rechtliche Grundlagen

Die rechtlichen Grundlagen des Zensus 2011 bilden

- die Verordnung Europäische Gemeinschaft (EG) Nummer 763/2008 des Europäischen Parlaments und des Rates vom 9. Juli 2008 über Volks- und Wohnungszählungen,
- das Zensusvorbereitungsgesetz (ZensVorbG 2011),
- das Zensusgesetz 2011 (ZensG 2011),
- die Stichprobenverordnung Zensusgesetz 2011 (StichprobenV),
- sowie die jeweiligen landesrechtlichen Regelungen zur Ausführung des ZensG 2011.

Nach § 1 Abs. 1 ZensG 2011 führten die Statistischen Ämter des Bundes und der Länder eine Bevölkerungs-, Gebäude- und Wohnungszählung (Zensus) mit Stand zum 9. Mai 2011 (Berichtszeitpunkt) als Bundesstatistik durch.

Gemäß § 1 Abs. 3 ZensG 2011 dient der Zensus unter anderem der Gewinnung von Grunddaten für das Gesamtsystem der amtlichen Statistik sowie von Strukturdaten über die Bevölkerung als Datengrundlage für vielfältige politische Entscheidungen.

Die nachstehend veröffentlichten Ergebnisse wurden auf Basis folgender Erhebungen und statistischer Verfahren ermittelt:

- Daten aus der Gebäude- und Wohnungszählung (§ 6 ZensG 2011),
- Daten aus der Zusammenführung der Datensätze und Haushaltegenerierung (§ 9 Abs. 3 ZensG 2011).

## Methode

Da es in Deutschland zu Gebäude- und Wohnungsdaten keine flächendeckenden Register gibt, wurden die Angaben zu Gebäuden und Wohnungen durch eine postalische Befragung der Eigentümerinnen und Eigentümer oder Verwalterinnen und Verwalter von Gebäuden und Wohnungen sowie bewohnten Unterkünften gewonnen. Die zum Stichtag 9. Mai 2011 als Vollerhebung durchgeführte Gebäude- und Wohnungszählung liefert Informationen zu Gebäuden mit Wohnraum sowie zu den darin befindlichen Wohnungen. Zu rein gewerblich genutzten Objekten werden keine Informationen angeboten.

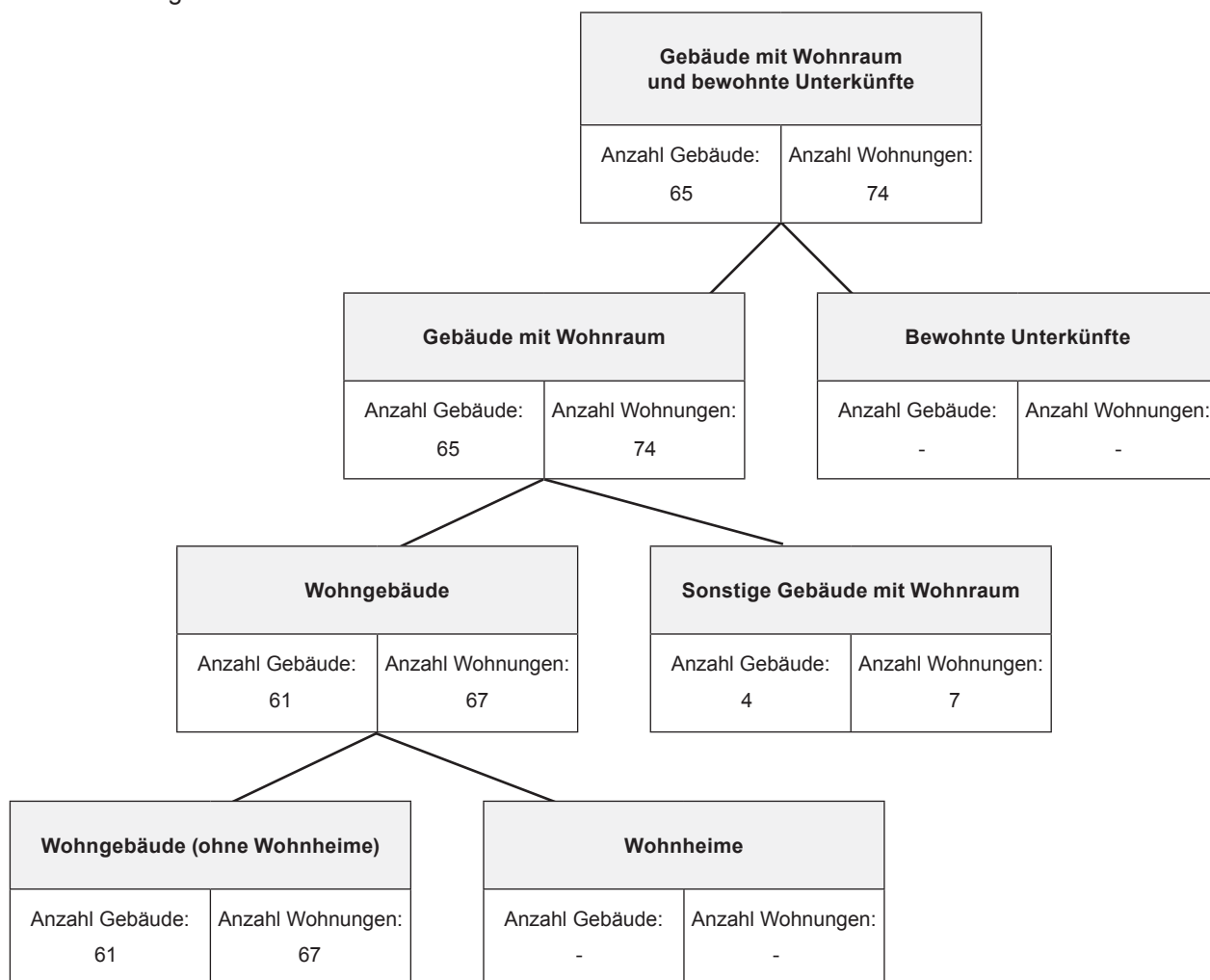
Durch das statistische Verfahren der Haushaltegenerierung stehen nicht nur die gesammelten Informationen zu Bevölkerung, Gebäuden und Wohnungen zur Verfügung, sondern zusätzlich auch Angaben zu Haushalts- und Familienstrukturen. Dabei wurden anschriftenweise Personen zu Haushalten zusammengefasst und den in der Gebäude- und Wohnungszählung erfassten Wohnungen zugeordnet. Die Haushaltegenerierung bildet daher die Wohnhaushalte an einer Anschrift ab. Die Zahl der Haushalte kann von der Zahl der bewohnten Wohnungen abweichen, da ein Haushalt beispielsweise bei Umzügen vorübergehend mehrere Wohnungen nutzen kann.

Bei allen Veröffentlichungen der amtlichen Statistik in Deutschland sind die Einzelangaben der Befragten grundsätzlich geheim zu halten (§ 16 Bundesstatistikgesetz). Bei allen Ergebnisbestandteilen aus Registerauszählungen oder Vollerhebungen des Zensus 2011 erfolgt die Geheimhaltung durch das maschinelle, datenverändernde Verfahren SAFE (Verfahren zur **s**icheren **A**nonymisierung für **E**inzeldaten). Dieses Verfahren stellt sicher, dass bereits vor Erstellung einer Ergebnistabelle kein Datensatz vorhanden ist, welcher Rückschlüsse auf Einzelfälle zulässt.

Weiterführende methodische Informationen zum Zensusmodell und zur Geheimhaltung stehen unter [www.zensus2011.de](http://www.zensus2011.de) zur Verfügung.

## Systematik von Gebäuden und Wohnungen

Im Rahmen des Zensus 2011 werden die Gebäude und Wohnungen nach der Art des Gebäudes in hierarchischen Strukturen abgebildet. Nachstehende Abbildung zeigt die Ergebnisse für die regionale Einheit dieser Veröffentlichung.



Die Ergebnisse zur Gebäude- und Wohnungszählung betrachten ausschließlich Gebäude mit Wohnraum. Bewohnte Unterkünfte bleiben daher für die Ergebnistabellen unberücksichtigt.

## 1.1 Gebäude mit Wohnraum und Wohnungen in Gebäuden mit Wohnraum nach Baujahr, Gebäudetyp, Zahl der Wohnungen, Eigentumsform und Heizungsart

|  | Gebäude mit Wohnraum |           | darunter    |           |
|--|----------------------|-----------|-------------|-----------|
|  | Gebäude              | Wohnungen | Wohngebäude |           |
|  |                      |           | Gebäude     | Wohnungen |
|  | Anzahl               | Anzahl    | Anzahl      | Anzahl    |
| <b>Insgesamt</b>                             |                      |           |             |           |
| Insgesamt                                    | 65                   | 74        | 61          | 67        |
| <b>Baujahr</b>                               |                      |           |             |           |
| Vor 1919                                     | 10                   | 10        | 10          | 10        |
| 1919 - 1948                                  | -                    | -         | -           | -         |
| 1949 - 1978                                  | 26                   | 32        | (22)        | (25)      |
| 1979 - 1986                                  | (23)                 | (23)      | (23)        | (23)      |
| 1987 - 1990                                  | -                    | -         | -           | -         |
| 1991 - 1995                                  | -                    | -         | -           | -         |
| 1996 - 2000                                  | 3                    | 3         | 3           | 3         |
| 2001 - 2004                                  | -                    | -         | -           | -         |
| 2005 - 2008                                  | 3                    | 6         | 3           | 6         |
| 2009 und später                              | -                    | -         | -           | -         |
| <b>Gebäudetyp nach Zahl der Wohnungen</b>    |                      |           |             |           |
| Freistehendes Haus Insgesamt                 | 53                   | (59)      | 53          | (56)      |
| mit 1 Wohnung                                | (41)                 | (41)      | (41)        | (41)      |
| mit 2 Wohnungen                              | 9                    | 15        | 9           | 12        |
| mit 3 und mehr Wohnungen                     | 3                    | 3         | 3           | 3         |
| Doppelhaushälfte Insgesamt                   | 4                    | 7         | 4           | 7         |
| mit 1 Wohnung                                | -                    | -         | -           | -         |
| mit 2 Wohnungen                              | 4                    | 7         | 4           | 7         |
| mit 3 und mehr Wohnungen                     | -                    | -         | -           | -         |
| Gereihtes Haus Insgesamt                     | 4                    | 4         | 4           | 4         |
| mit 1 Wohnung                                | 4                    | 4         | 4           | 4         |
| mit 2 Wohnungen                              | -                    | -         | -           | -         |
| mit 3 und mehr Wohnungen                     | -                    | -         | -           | -         |
| Anderer Gebäudetyp Insgesamt                 | 4                    | 4         | -           | -         |
| mit 1 Wohnung                                | 4                    | 4         | -           | -         |
| mit 2 Wohnungen                              | -                    | -         | -           | -         |
| mit 3 und mehr Wohnungen                     | -                    | -         | -           | -         |
| <b>Zahl der Wohnungen im Gebäude</b>         |                      |           |             |           |
| 1 Wohnung                                    | 49                   | 49        | 45          | 45        |
| 2 Wohnungen                                  | 13                   | 22        | 13          | 19        |
| 3 - 6 Wohnungen                              | 3                    | 3         | 3           | 3         |
| 7 - 12 Wohnungen                             | -                    | -         | -           | -         |
| 13 und mehr Wohnungen                        | -                    | -         | -           | -         |
| <b>Eigentumsform des Gebäudes</b>            |                      |           |             |           |
| Gemeinschaft von Wohnungseigentümern/-innen  | 10                   | 19        | 10          | 16        |
| Privatperson/-en                             | 55                   | (55)      | 51          | (51)      |
| Wohnungsgenossenschaft                       | -                    | -         | -           | -         |
| Kommune oder kommunales Wohnungsunternehmen  | -                    | -         | -           | -         |
| Privatwirtschaftliches Wohnungsunternehmen   | -                    | -         | -           | -         |
| Anderes privatwirtschaftliches Unternehmen   | -                    | -         | -           | -         |
| Bund oder Land                               | -                    | -         | -           | -         |
| Organisation ohne Erwerbszweck (z.B. Kirche) | -                    | -         | -           | -         |

Noch: 1.1 Gebäude mit Wohnraum und Wohnungen in Gebäuden mit Wohnraum nach Baujahr, Gebäudetyp,  
Zahl der Wohnungen, Eigentumsform und Heizungsart

|   | Gebäude mit Wohnraum |           | darunter    |           |
|---|----------------------|-----------|-------------|-----------|
|   |                      |           | Wohngebäude |           |
|   | Gebäude              | Wohnungen | Gebäude     | Wohnungen |
|   | Anzahl               | Anzahl    | Anzahl      | Anzahl    |
| <b>Heizungsart</b>                                  |                      |           |             |           |
| Fernheizung (Fernwärme)                             | -                    | -         | -           | -         |
| Etagenheizung                                       | 3                    | 3         | 3           | 3         |
| Blockheizung  | -                    | -         | -           | -         |
| Zentralheizung                                      | 49                   | 58        | 49          | 55        |
| Einzel-/Mehrraumöfen (auch<br>Nachtspeicherheizung) | 13                   | 13        | 9           | 9         |
| Keine Heizung im Gebäude oder in den<br>Wohnungen   | -                    | -         | -           | -         |

Bei den ausgewiesenen Wohnungszahlen sind gewerblich genutzte Wohnungen nicht, Diplomatenwohnungen/Wohnungen ausländischer Streitkräfte nur in der „Insgesamt-Zeile“ berücksichtigt.

Die ausgewiesenen Zahlen zu „Gebäudetyp nach Zahl der Wohnungen“ und „Zahl der Wohnungen im Gebäude“ können Abweichungen zwischen der Anzahl der Gebäude und der entsprechenden Zahl der Wohnungen in diesen Gebäuden aufweisen. Dies ist auf das beim Zensus 2011 eingesetzte Geheimhaltungsverfahren zurückzuführen sowie auf die in den Wohnungsauswertungen nicht berücksichtigten Diplomatenwohnungen/Wohnungen ausländischer Streitkräfte bzw. gewerblich genutzten Wohnungen.

## 1.2 Gebäude mit Wohnraum nach Baujahr und Gebäudeart, Gebäudetyp, Zahl der Wohnungen, Eigentumsform und Heizungsart

|  | Insgesamt | Baujahr (Jahrzwanzigste) |             |             |                 |
|--|-----------|--------------------------|-------------|-------------|-----------------|
|  |           | Vor 1950                 | 1950 - 1969 | 1970 - 1989 | 1990 und später |
|  | Anzahl    | Anzahl                   | Anzahl      | Anzahl      | Anzahl          |
| <b>Insgesamt</b>                             |           |                          |             |             |                 |
| Insgesamt                                    | 65        | 10                       | 17          | 32          | 6               |
| <b>Art des Gebäudes</b>                      |           |                          |             |             |                 |
| Gebäude mit Wohnraum                         | 65        | 10                       | 17          | 32          | 6               |
| Wohngebäude                                  | 61        | 10                       | 13          | 32          | 6               |
| Wohngebäude (ohne Wohnheime)                 | 61        | 10                       | 13          | 32          | 6               |
| Wohnheime                                    | -         | -                        | -           | -           | -               |
| Sonstige Gebäude mit Wohnraum                | 4         | -                        | 4           | -           | -               |
| <b>Gebäudetyp nach Zahl der Wohnungen</b>    |           |                          |             |             |                 |
| Freistehendes Haus Insgesamt                 | 53        | 6                        | 9           | (32)        | 6               |
| mit 1 Wohnung                                | (41)      | 6                        | 6           | 26          | 3               |
| mit 2 Wohnungen                              | 9         | -                        | 3           | 3           | 3               |
| mit 3 und mehr Wohnungen                     | 3         | -                        | -           | 3           | -               |
| Doppelhaushälfte Insgesamt                   | 4         | -                        | 4           | -           | -               |
| mit 1 Wohnung                                | -         | -                        | -           | -           | -               |
| mit 2 Wohnungen                              | 4         | -                        | 4           | -           | -               |
| mit 3 und mehr Wohnungen                     | -         | -                        | -           | -           | -               |
| Gereihtes Haus Insgesamt                     | 4         | 4                        | -           | -           | -               |
| mit 1 Wohnung                                | 4         | 4                        | -           | -           | -               |
| mit 2 Wohnungen                              | -         | -                        | -           | -           | -               |
| mit 3 und mehr Wohnungen                     | -         | -                        | -           | -           | -               |
| Anderer Gebäudetyp Insgesamt                 | 4         | -                        | 4           | -           | -               |
| mit 1 Wohnung                                | 4         | -                        | 4           | -           | -               |
| mit 2 Wohnungen                              | -         | -                        | -           | -           | -               |
| mit 3 und mehr Wohnungen                     | -         | -                        | -           | -           | -               |
| <b>Zahl der Wohnungen im Gebäude</b>         |           |                          |             |             |                 |
| 1 Wohnung                                    | 49        | 10                       | 10          | 26          | 3               |
| 2 Wohnungen                                  | 13        | -                        | 7           | 3           | 3               |
| 3 - 6 Wohnungen                              | 3         | -                        | -           | 3           | -               |
| 7 - 12 Wohnungen                             | -         | -                        | -           | -           | -               |
| 13 und mehr Wohnungen                        | -         | -                        | -           | -           | -               |
| <b>Eigentumsform des Gebäudes</b>            |           |                          |             |             |                 |
| Gemeinschaft von Wohnungseigentümern/-innen  | 10        | -                        | 4           | 3           | 3               |
| Privatperson/-en                             | 55        | 10                       | 13          | 29          | 3               |
| Wohnungsgenossenschaft                       | -         | -                        | -           | -           | -               |
| Kommune oder kommunales Wohnungsunternehmen  | -         | -                        | -           | -           | -               |
| Privatwirtschaftliches Wohnungsunternehmen   | -         | -                        | -           | -           | -               |
| Anderes privatwirtschaftliches Unternehmen   | -         | -                        | -           | -           | -               |
| Bund oder Land                               | -         | -                        | -           | -           | -               |
| Organisation ohne Erwerbszweck (z.B. Kirche) | -         | -                        | -           | -           | -               |



Noch: 1.2 Gebäude mit Wohnraum nach Baujahr und Gebäudeart, Gebäudetyp, Zahl der Wohnungen,  
Eigentumsform und Heizungsart

|   | Insgesamt | Baujahr (Jahrzwanzigste) |             |             |                 |
|---|-----------|--------------------------|-------------|-------------|-----------------|
|   |           | Vor 1950                 | 1950 - 1969 | 1970 - 1989 | 1990 und später |
|   | Anzahl    | Anzahl                   | Anzahl      | Anzahl      | Anzahl          |
| <b>Heizungsart</b>                                  |           |                          |             |             |                 |
| Fernheizung (Fernwärme)                             | -         | -                        | -           | -           | -               |
| Etagenheizung                                       | 3         | -                        | -           | -           | 3               |
| Blockheizung  | -         | -                        | -           | -           | -               |
| Zentralheizung                                      | 49        | 7                        | 13          | (26)        | 3               |
| Einzel-/Mehrraumöfen (auch<br>Nachtspeicherheizung) | 13        | 3                        | 4           | 6           | -               |
| Keine Heizung im Gebäude oder in<br>den Wohnungen   | -         | -                        | -           | -           | -               |

## 1.3.1 Gebäude mit Wohnraum nach regionaler Einheit und Baujahr, Gebäudeart, Gebäudetyp, Zahl der Wohnungen, Eigentumsform und Heizungsart

|   | Gebäude    |                          |                       |                 |             |
|---|------------|--------------------------|-----------------------|-----------------|-------------|
|   | Katzwinkel | Verbandsgemeinde Kelberg | Landkreis Vulkaneifel | Rheinland-Pfalz | Deutschland |
|   | Anzahl     | Anzahl                   | Anzahl                | Anzahl          | Anzahl      |
| <b>Insgesamt</b>                          |            |                          |                       |                 |             |
| Insgesamt                                 | 65         | 2 922                    | 23 720                | 1 183 475       | 18 922 618  |
| <b>Baujahr</b>                            |            |                          |                       |                 |             |
| Vor 1919                                  | 10         | 353                      | 3 744                 | 181 833         | 2 655 042   |
| 1919 - 1948                               | -          | 370                      | 2 215                 | 123 453         | 2 307 543   |
| 1949 - 1978                               | 26         | 1 177                    | 9 290                 | 462 714         | 7 188 157   |
| 1979 - 1986                               | (23)       | 323                      | 2 600                 | 120 331         | 1 828 250   |
| 1987 - 1990                               | -          | (106)                    | 817                   | 47 821          | 736 588     |
| 1991 - 1995                               | -          | (165)                    | 1 365                 | 69 320          | 1 153 484   |
| 1996 - 2000                               | 3          | 203                      | 1 782                 | 79 166          | 1 434 704   |
| 2001 - 2004                               | -          | 98                       | 982                   | 47 349          | 790 074     |
| 2005 - 2008                               | 3          | 95                       | 669                   | 36 981          | 594 658     |
| 2009 und später                           | -          | 32                       | 256                   | 14 507          | 234 118     |
| <b>Art des Gebäudes</b>                   |            |                          |                       |                 |             |
| Gebäude mit Wohnraum                      | 65         | 2 922                    | 23 720                | 1 183 475       | 18 922 618  |
| Wohngebäude                               | 61         | 2 810                    | 22 800                | 1 140 000       | 18 259 360  |
| Wohngebäude (ohne Wohnheime)              | 61         | 2 807                    | 22 794                | 1 139 024       | 18 239 634  |
| Wohnheime                                 | -          | 3                        | 6                     | 976             | 19 726      |
| Sonstige Gebäude mit Wohnraum             | 4          | (112)                    | 920                   | 43 475          | 663 258     |
| <b>Gebäudetyp nach Zahl der Wohnungen</b> |            |                          |                       |                 |             |
| Freistehendes Haus Insgesamt              | 53         | 2 581                    | 18 981                | 813 645         | 11 670 098  |
| mit 1 Wohnung                             | (41)       | 2 088                    | 14 970                | 597 607         | 7 865 099   |
| mit 2 Wohnungen                           | 9          | 369                      | 2 930                 | 143 967         | 2 363 400   |
| mit 3 und mehr Wohnungen                  | 3          | 124                      | 1 081                 | 72 071          | 1 441 599   |
| Doppelhaushälfte Insgesamt                | 4          | (109)                    | 1 714                 | 131 807         | 2 767 712   |
| mit 1 Wohnung                             | -          | (76)                     | 1 270                 | 93 446          | 1 961 269   |
| mit 2 Wohnungen                           | 4          | 15                       | 301                   | 21 364          | 424 662     |
| mit 3 und mehr Wohnungen                  | -          | (18)                     | 143                   | 16 997          | 381 781     |
| Gereihtes Haus Insgesamt                  | 4          | 95                       | 1 896                 | 187 370         | 3 714 711   |
| mit 1 Wohnung                             | 4          | 66                       | 1 400                 | 119 829         | 2 093 366   |
| mit 2 Wohnungen                           | -          | 23                       | 270                   | 22 255          | 311 332     |
| mit 3 und mehr Wohnungen                  | -          | 6                        | 226                   | 45 286          | 1 310 013   |
| Anderer Gebäudetyp Insgesamt              | 4          | (137)                    | 1 129                 | 50 653          | 770 097     |
| mit 1 Wohnung                             | 4          | 97                       | 857                   | 33 076          | 419 909     |
| mit 2 Wohnungen                           | -          | (33)                     | (175)                 | 7 730           | 130 258     |
| mit 3 und mehr Wohnungen                  | -          | 7                        | 97                    | 9 847           | 219 930     |
| <b>Zahl der Wohnungen im Gebäude</b>      |            |                          |                       |                 |             |
| 1 Wohnung                                 | 49         | 2 327                    | 18 497                | 843 958         | 12 339 643  |
| 2 Wohnungen                               | 13         | 440                      | 3 676                 | 195 316         | 3 229 652   |
| 3 - 6 Wohnungen                           | 3          | 146                      | 1 418                 | 114 928         | 2 251 854   |
| 7 - 12 Wohnungen                          | -          | 9                        | 97                    | 23 254          | 882 631     |
| 13 und mehr Wohnungen                     | -          | -                        | (32)                  | 6 019           | 218 838     |

Noch: 1.3.1 Gebäude mit Wohnraum nach regionaler Einheit und Baujahr, Gebäudeart, Gebäudetyp, Zahl der Wohnungen, Eigentumsform und Heizungsart

|  | Gebäude    |                          |                       |                 |             |
|--|------------|--------------------------|-----------------------|-----------------|-------------|
|  | Katzwinkel | Verbandsgemeinde Kelberg | Landkreis Vulkaneifel | Rheinland-Pfalz | Deutschland |
|  | Anzahl     | Anzahl                   | Anzahl                | Anzahl          | Anzahl      |
| <b>Eigentumsform des Gebäudes</b>                |            |                          |                       |                 |             |
| Gemeinschaft von Wohnungseigentümern/-innen      | 10         | 116                      | 1 132                 | 88 519          | 1 767 017   |
| Privatperson/-en                                 | 55         | 2 787                    | 22 381                | 1 060 228       | 15 968 275  |
| Wohnungsgenossenschaft                           | -          | -                        | -                     | 3 425           | 288 767     |
| Kommune oder kommunales Wohnungsunternehmen      | -          | 7                        | 48                    | 12 683          | 332 089     |
| Privatwirtschaftliches Wohnungsunternehmen       | -          | 6                        | 47                    | 8 438           | 316 086     |
| Anderes privatwirtschaftliches Unternehmen       | -          | -                        | 59                    | 4 760           | 131 832     |
| Bund oder Land                                   | -          | -                        | 3                     | 1 109           | 44 215      |
| Organisation ohne Erwerbszweck (z.B. Kirche)     | -          | 6                        | 50                    | 4 313           | 74 337      |
| <b>Heizungsart</b>                               |            |                          |                       |                 |             |
| Fernheizung (Fernwärme)                          | -          | 28                       | 317                   | 28 315          | 1 020 473   |
| Etagenheizung                                    | 3          | 40                       | 447                   | 69 769          | 1 218 091   |
| Blockheizung                                     | -          | 4                        | (89)                  | 5 500           | 186 429     |
| Zentralheizung                                   | 49         | 2 412                    | 18 994                | 964 750         | 14 951 706  |
| Einzel-/Mehrraumöfen (auch Nachtspeicherheizung) | 13         | 368                      | 3 512                 | 103 185         | 1 435 746   |
| Keine Heizung im Gebäude oder in den Wohnungen   | -          | 70                       | 361                   | 11 956          | 110 173     |

### 1.3.2 Gebäude mit Wohnraum nach regionaler Einheit und Baujahr, Gebäudeart, Gebäudetyp, Zahl der Wohnungen, Eigentumsform und Heizungsart -in %-

|   | Gebäude    |                          |                       |                 |             |
|---|------------|--------------------------|-----------------------|-----------------|-------------|
|   | Katzwinkel | Verbandsgemeinde Kelberg | Landkreis Vulkaneifel | Rheinland-Pfalz | Deutschland |
|   | %          | %                        | %                     | %               | %           |
| <b>Baujahr</b>                            |            |                          |                       |                 |             |
| Vor 1919                                  | 15,4       | 12,1                     | 15,8                  | 15,4            | 14,0        |
| 1919 - 1948                               | -          | 12,7                     | 9,3                   | 10,4            | 12,2        |
| 1949 - 1978                               | 40,0       | 40,3                     | 39,2                  | 39,1            | 38,0        |
| 1979 - 1986                               | (35,4)     | 11,1                     | 11,0                  | 10,2            | 9,7         |
| 1987 - 1990                               | -          | (3,6)                    | 3,4                   | 4,0             | 3,9         |
| 1991 - 1995                               | -          | (5,6)                    | 5,8                   | 5,9             | 6,1         |
| 1996 - 2000                               | 4,6        | 6,9                      | 7,5                   | 6,7             | 7,6         |
| 2001 - 2004                               | -          | 3,4                      | 4,1                   | 4,0             | 4,2         |
| 2005 - 2008                               | 4,6        | 3,3                      | 2,8                   | 3,1             | 3,1         |
| 2009 und später                           | -          | 1,1                      | 1,1                   | 1,2             | 1,2         |
| <b>Art des Gebäudes</b>                   |            |                          |                       |                 |             |
| Gebäude mit Wohnraum                      | 100,0      | 100,0                    | 100,0                 | 100,0           | 100,0       |
| Wohngebäude                               | 93,8       | 96,2                     | 96,1                  | 96,3            | 96,5        |
| Wohngebäude (ohne Wohnheime)              | 93,8       | 96,1                     | 96,1                  | 96,2            | 96,4        |
| Wohnheime                                 | -          | 0,1                      | 0,0                   | 0,1             | 0,1         |
| Sonstige Gebäude mit Wohnraum             | 6,2        | (3,8)                    | 3,9                   | 3,7             | 3,5         |
| <b>Gebäudetyp nach Zahl der Wohnungen</b> |            |                          |                       |                 |             |
| Freistehendes Haus Insgesamt              | 81,5       | 88,3                     | 80,0                  | 68,8            | 61,7        |
| mit 1 Wohnung                             | (63,1)     | 71,5                     | 63,1                  | 50,5            | 41,6        |
| mit 2 Wohnungen                           | 13,8       | 12,6                     | 12,4                  | 12,2            | 12,5        |
| mit 3 und mehr Wohnungen                  | 4,6        | 4,2                      | 4,6                   | 6,1             | 7,6         |
| Doppelhaushälfte Insgesamt                | 6,2        | (3,7)                    | 7,2                   | 11,1            | 14,6        |
| mit 1 Wohnung                             | -          | (2,6)                    | 5,4                   | 7,9             | 10,4        |
| mit 2 Wohnungen                           | 6,2        | 0,5                      | 1,3                   | 1,8             | 2,2         |
| mit 3 und mehr Wohnungen                  | -          | (0,6)                    | 0,6                   | 1,4             | 2,0         |
| Gereihtes Haus Insgesamt                  | 6,2        | 3,3                      | 8,0                   | 15,8            | 19,6        |
| mit 1 Wohnung                             | 6,2        | 2,3                      | 5,9                   | 10,1            | 11,1        |
| mit 2 Wohnungen                           | -          | 0,8                      | 1,1                   | 1,9             | 1,6         |
| mit 3 und mehr Wohnungen                  | -          | 0,2                      | 1,0                   | 3,8             | 6,9         |
| Anderer Gebäudetyp Insgesamt              | 6,2        | (4,7)                    | 4,8                   | 4,3             | 4,1         |
| mit 1 Wohnung                             | 6,2        | 3,3                      | 3,6                   | 2,8             | 2,2         |
| mit 2 Wohnungen                           | -          | (1,1)                    | (0,7)                 | 0,7             | 0,7         |
| mit 3 und mehr Wohnungen                  | -          | 0,2                      | 0,4                   | 0,8             | 1,2         |
| <b>Zahl der Wohnungen im Gebäude</b>      |            |                          |                       |                 |             |
| 1 Wohnung                                 | 75,4       | 79,6                     | 78,0                  | 71,3            | 65,2        |
| 2 Wohnungen                               | 20,0       | 15,1                     | 15,5                  | 16,5            | 17,1        |
| 3 - 6 Wohnungen                           | 4,6        | 5,0                      | 6,0                   | 9,7             | 11,9        |
| 7 - 12 Wohnungen                          | -          | 0,3                      | 0,4                   | 2,0             | 4,7         |
| 13 und mehr Wohnungen                     | -          | -                        | (0,1)                 | 0,5             | 1,2         |

Noch: 1.3.2 Gebäude mit Wohnraum nach regionaler Einheit und Baujahr, Gebäudeart, Gebäudetyp, Zahl der Wohnungen, Eigentumsform und Heizungsart -in %-

|  | Gebäude    |                          |                       |                 |             |
|--|------------|--------------------------|-----------------------|-----------------|-------------|
|  | Katzwinkel | Verbandsgemeinde Kelberg | Landkreis Vulkaneifel | Rheinland-Pfalz | Deutschland |
|  | %          | %                        | %                     | %               | %           |
| <b>Eigentumsform des Gebäudes</b>                |            |                          |                       |                 |             |
| Gemeinschaft von Wohnungseigentümern/-innen      | 15,4       | 4,0                      | 4,8                   | 7,5             | 9,3         |
| Privatperson/-en                                 | 84,6       | 95,4                     | 94,4                  | 89,6            | 84,4        |
| Wohnungsgenossenschaft                           | -          | -                        | -                     | 0,3             | 1,5         |
| Kommune oder kommunales Wohnungsunternehmen      | -          | 0,2                      | 0,2                   | 1,1             | 1,8         |
| Privatwirtschaftliches Wohnungsunternehmen       | -          | 0,2                      | 0,2                   | 0,7             | 1,7         |
| Anderes privatwirtschaftliches Unternehmen       | -          | -                        | 0,2                   | 0,4             | 0,7         |
| Bund oder Land                                   | -          | -                        | 0,0                   | 0,1             | 0,2         |
| Organisation ohne Erwerbszweck (z.B. Kirche)     | -          | 0,2                      | 0,2                   | 0,4             | 0,4         |
| <b>Heizungsart</b>                               |            |                          |                       |                 |             |
| Fernheizung (Fernwärme)                          | -          | 1,0                      | 1,3                   | 2,4             | 5,4         |
| Etagenheizung                                    | 4,6        | 1,4                      | 1,9                   | 5,9             | 6,4         |
| Blockheizung                                     | -          | 0,1                      | (0,4)                 | 0,5             | 1,0         |
| Zentralheizung                                   | 75,4       | 82,5                     | 80,1                  | 81,5            | 79,0        |
| Einzel-/Mehrraumöfen (auch Nachtspeicherheizung) | 20,0       | 12,6                     | 14,8                  | 8,7             | 7,6         |
| Keine Heizung im Gebäude oder in den Wohnungen   | -          | 2,4                      | 1,5                   | 1,0             | 0,6         |

Die relativen Ergebnisse beziehen sich auf die Gesamtzahl der Gebäude der jeweiligen regionalen Einheit je betrachtetem Gebäudemerkmal.

Die relativen Werte wurden durch Division von Ergebnissen nach Durchführung der Geheimhaltung errechnet.

## 2.1 Wohnungen in Gebäuden mit Wohnraum nach Art der Nutzung, Fläche der Wohnung, Zahl der Räume und Ausstattung

|  | Wohnungen in Gebäuden mit Wohnraum | davon                     |   |                         |  |
|--|------------------------------------|---------------------------|---|-------------------------|--|
|  |                                    | Wohnungen in Wohngebäuden | davon                                       |                         | Wohnungen in Sonstigen Gebäuden mit Wohnraum |
|  |                                    |                           | Wohnungen in Wohngebäuden (keine Wohnheime) | Wohnungen in Wohnheimen |  |
|  | Anzahl                             | Anzahl                    | Anzahl                                      | Anzahl                  | Anzahl                                       |
| <b>Insgesamt</b>                               |                                    |                           |   |                         |  |
| Insgesamt                                      | 74                                 | 67                        | 67  | -                       | 7  |
| <b>Art der Wohnungsnutzung</b>                 |                                    |                           |   |                         |  |
| Von Eigentümer/-in bewohnt                     | 58                                 | 58                        | 58  | -                       | -  |
| Zu Wohnzwecken vermietet (auch mietfrei)       | 16                                 | 9                         | 9   | -                       | 7  |
| Ferien- und Freizeitwohnung                    | -                                  | -                         | -   | -                       | -  |
| Leer stehend                                   | -                                  | -                         | -   | -                       | -  |
| <b>Fläche der Wohnung in m²</b>                |                                    |                           |   |                         |  |
| Unter 40                                       | -                                  | -                         | -   | -                       | -  |
| 40 - 59  | 3                                  | 3                         | 3   | -                       | -  |
| 60 - 79  | 10                                 | 7                         | 7   | -                       | 3  |
| 80 - 99  | 4                                  | 4                         | 4   | -                       | -  |
| 100 - 119                                      | 7                                  | 7                         | 7   | -                       | -  |
| 120 - 139                                      | 17                                 | 13                        | 13  | -                       | 4  |
| 140 - 159                                      | (24)                               | (24)                      | (24)  | -                       | -  |
| 160 - 179                                      | -                                  | -                         | -   | -                       | -  |
| 180 - 199                                      | 6                                  | 6                         | 6   | -                       | -  |
| 200 und mehr                                   | 3                                  | 3                         | 3   | -                       | -  |
| <b>Zahl der Räume</b>                          |                                    |                           |   |                         |  |
| 1 Raum   | -                                  | -                         | -   | -                       | -  |
| 2 Räume  | -                                  | -                         | -   | -                       | -  |
| 3 Räume  | 7                                  | 7                         | 7   | -                       | -  |
| 4 Räume  | 13                                 | 13                        | 13  | -                       | -  |
| 5 Räume  | 12                                 | 9                         | 9   | -                       | 3  |
| 6 Räume  | 12                                 | 12                        | 12  | -                       | -  |
| 7 und mehr Räume                               | 30                                 | 26                        | 26  | -                       | 4  |
| <b>Ausstattung der Wohnung</b>                 |                                    |                           |   |                         |  |
| Badewanne/Dusche und WC vorhanden              | 74                                 | 67                        | 67  | -                       | 7  |
| Badewanne/Dusche und WC nicht vorhanden        | -                                  | -                         | -   | -                       | -  |
| Badewanne/Dusche vorhanden, WC nicht vorhanden | -                                  | -                         | -   | -                       | -  |
| Badewanne/Dusche nicht vorhanden, WC vorhanden | -                                  | -                         | -   | -                       | -  |

Bei den ausgewiesenen Wohnungszahlen sind gewerblich genutzte Wohnungen nicht, Diplomatenwohnungen/Wohnungen ausländischer Streitkräfte nur in der „Insgesamt-Zeile“ berücksichtigt.

## 2.2.1 Wohnungen in Gebäuden mit Wohnraum nach regionaler Einheit und Art der Nutzung, Fläche der Wohnung, Zahl der Räume und Ausstattung

|  | Wohnungen  |                          |                       |                 |             |
|--|------------|--------------------------|-----------------------|-----------------|-------------|
|  | Katzwinkel | Verbandsgemeinde Kelberg | Landkreis Vulkaneifel | Rheinland-Pfalz | Deutschland |
|  | Anzahl     | Anzahl                   | Anzahl                | Anzahl          | Anzahl      |
| <b>Insgesamt</b>                               |            |                          |                       |                 |             |
| Insgesamt                                      | 74         | 3 699                    | 31 880                | 2 010 559       | 40 563 320  |
| <b>Art der Wohnungsnutzung</b>                 |            |                          |                       |                 |             |
| Von Eigentümer/-in bewohnt                     | 58         | 2 440                    | 19 431                | 1 056 986       | 17 292 029  |
| Zu Wohnzwecken vermietet (auch mietfrei)       | 16         | 906                      | 9 426                 | 841 958         | 21 199 913  |
| Ferien- und Freizeitwohnung                    | -          | 175                      | 1 486                 | 14 906          | 224 529     |
| Leer stehend                                   | -          | (178)                    | 1 533                 | 89 040          | 1 828 846   |
| <b>Fläche der Wohnung in m²</b>                |            |                          |                       |                 |             |
| Unter 40                                       | -          | 28                       | 471                   | 79 051          | 2 177 061   |
| 40 - 59  | 3          | 214                      | 2 492                 | 219 658         | 7 288 734   |
| 60 - 79  | 10         | 417                      | 4 570                 | 368 640         | 9 663 142   |
| 80 - 99  | 4          | 658                      | 5 625                 | 363 190         | 6 987 435   |
| 100 - 119                                      | 7          | 669                      | 5 122                 | 281 553         | 4 913 194   |
| 120 - 139                                      | 17         | 685                      | 5 754                 | 282 169         | 4 211 779   |
| 140 - 159                                      | (24)       | 476                      | 3 526                 | 181 337         | 2 394 089   |
| 160 - 179                                      | -          | (197)                    | 1 782                 | 86 315          | 1 117 240   |
| 180 - 199                                      | 6          | 136                      | 953                   | 53 728          | 686 793     |
| 200 und mehr                                   | 3          | (219)                    | 1 581                 | 87 249          | 1 105 850   |
| <b>Zahl der Räume</b>                          |            |                          |                       |                 |             |
| 1 Raum   | -          | 10                       | 290                   | 56 146          | 1 306 117   |
| 2 Räume  | -          | 128                      | 1 524                 | 130 279         | 3 735 658   |
| 3 Räume  | 7          | 350                      | 3 899                 | 335 419         | 8 890 843   |
| 4 Räume  | 13         | 574                      | 5 534                 | 436 277         | 10 410 969  |
| 5 Räume  | 12         | 704                      | 5 864                 | 364 352         | 6 855 418   |
| 6 Räume  | 12         | 737                      | 6 002                 | 292 471         | 4 406 792   |
| 7 und mehr Räume                               | 30         | 1 196                    | 8 763                 | 387 946         | 4 939 520   |
| <b>Ausstattung der Wohnung</b>                 |            |                          |                       |                 |             |
| Badewanne/Dusche und WC vorhanden              | 74         | 3 658                    | 31 595                | 1 970 139       | 39 916 059  |
| Badewanne/Dusche und WC nicht vorhanden        | -          | 22                       | (99)                  | 6 506           | 308 371     |
| Badewanne/Dusche vorhanden, WC nicht vorhanden | -          | 3                        | (37)                  | 4 165           | 104 585     |
| Badewanne/Dusche nicht vorhanden, WC vorhanden | -          | 16                       | (145)                 | 22 080          | 216 302     |

Bei den ausgewiesenen Wohnungszahlen sind gewerblich genutzte Wohnungen nicht, Diplomatenwohnungen/Wohnungen ausländischer Streitkräfte nur in der „Insgesamt-Zeile“ berücksichtigt.

## 2.2.2 Wohnungen in Gebäuden mit Wohnraum nach regionaler Einheit und Art der Nutzung, Fläche der Wohnung, Zahl der Räume und Ausstattung -in %-

|  | Wohnungen  |                          |                       |                 |             |
|--|------------|--------------------------|-----------------------|-----------------|-------------|
|  | Katzwinkel | Verbandsgemeinde Kelberg | Landkreis Vulkaneifel | Rheinland-Pfalz | Deutschland |
|  | %          | %                        | %                     | %               | %           |
| <b>Art der Wohnungsnutzung</b>                 |            |                          |                       |                 |             |
| Von Eigentümer/-in bewohnt                     | 78,4       | 66,0                     | 61,0                  | 52,8            | 42,6        |
| Zu Wohnzwecken vermietet (auch mietfrei)       | 21,6       | 24,5                     | 29,6                  | 42,0            | 52,3        |
| Ferien- und Freizeitwohnung                    | -          | 4,7                      | 4,7                   | 0,7             | 0,6         |
| Leer stehend                                   | -          | (4,8)                    | 4,8                   | 4,4             | 4,5         |
| <b>Fläche der Wohnung in m²</b>                |            |                          |                       |                 |             |
| Unter 40                                       | -          | 0,8                      | 1,5                   | 3,9             | 5,4         |
| 40 - 59  | 4,1        | 5,8                      | 7,8                   | 11,0            | 18,0        |
| 60 - 79  | 13,5       | 11,3                     | 14,3                  | 18,4            | 23,8        |
| 80 - 99  | 5,4        | 17,8                     | 17,6                  | 18,1            | 17,2        |
| 100 - 119                                      | 9,5        | 18,1                     | 16,1                  | 14,1            | 12,1        |
| 120 - 139                                      | 23,0       | 18,5                     | 18,1                  | 14,1            | 10,4        |
| 140 - 159                                      | (32,4)     | 12,9                     | 11,1                  | 9,1             | 5,9         |
| 160 - 179                                      | -          | (5,3)                    | 5,6                   | 4,3             | 2,8         |
| 180 - 199                                      | 8,1        | 3,7                      | 3,0                   | 2,7             | 1,7         |
| 200 und mehr                                   | 4,1        | (5,9)                    | 5,0                   | 4,4             | 2,7         |
| <b>Zahl der Räume</b>                          |            |                          |                       |                 |             |
| 1 Raum   | -          | 0,3                      | 0,9                   | 2,8             | 3,2         |
| 2 Räume  | -          | 3,5                      | 4,8                   | 6,5             | 9,2         |
| 3 Räume  | 9,5        | 9,5                      | 12,2                  | 16,7            | 21,9        |
| 4 Räume  | 17,6       | 15,5                     | 17,4                  | 21,8            | 25,7        |
| 5 Räume  | 16,2       | 19,0                     | 18,4                  | 18,2            | 16,9        |
| 6 Räume  | 16,2       | 19,9                     | 18,8                  | 14,6            | 10,9        |
| 7 und mehr Räume                               | 40,5       | 32,3                     | 27,5                  | 19,4            | 12,2        |
| <b>Ausstattung der Wohnung</b>                 |            |                          |                       |                 |             |
| Badewanne/Dusche und WC vorhanden              | 100,0      | 98,9                     | 99,1                  | 98,4            | 98,4        |
| Badewanne/Dusche und WC nicht vorhanden        | -          | 0,6                      | (0,3)                 | 0,3             | 0,8         |
| Badewanne/Dusche vorhanden, WC nicht vorhanden | -          | 0,1                      | (0,1)                 | 0,2             | 0,3         |
| Badewanne/Dusche nicht vorhanden, WC vorhanden | -          | 0,4                      | (0,5)                 | 1,1             | 0,5         |

Bei den ausgewiesenen Wohnungszahlen sind gewerblich genutzte Wohnungen, Diplomatenwohnungen/Wohnungen ausländischer Streitkräfte nicht berücksichtigt.

Die relativen Ergebnisse beziehen sich auf die Gesamtzahl der Gebäude der jeweiligen regionalen Einheit je betrachtetem Gebäudemerkmal.

Die relativen Werte wurden durch Division von Ergebnissen nach Durchführung der Geheimhaltung errechnet.



## 3.1 Gebäude- und Wohnungskennzahlen im regionalen Vergleich

| Gebiet                      | Kennzahlen für Gebäude und Wohnungen |  |   |
|-----------------------------|--------------------------------------|--|---|
|                             | Eigentümerquote<br>(Wohnungen)       | Durchschnittliche<br>Wohnungsgröße in m² | Durchschnittliche Anzahl<br>der Wohnungen je<br>Wohngebäude |
|                             | %                                    | m²                                       | Anzahl  |
| Verbandsgemeinde Daun       | 66                                   | 111                                      | 1   |
| Betteldorf                  | .                                    | .  | 1   |
| Bleckhausen                 | .                                    | .  | 1   |
| Brockscheid                 | .                                    | .  | 1   |
| Darscheid                   | .                                    | .  | 1   |
| Daun, Stadt                 | 51                                   | 105                                      | 2   |
| Demerath                    | .                                    | .  | 1   |
| Deudesfeld                  | .                                    | .  | 1   |
| Dockweiler                  | .                                    | .  | 1   |
| Dreis-Brück                 | 77                                   | 119                                      | 1   |
| Ellscheid                   | 78                                   | .  | 1   |
| Gefell                      | .                                    | .  | 1   |
| Gillenfeld                  | 66                                   | .  | 1   |
| Hinterweiler                | .                                    | 126                                      | 1   |
| Hörscheid                   | .                                    | .  | 1   |
| Immerath                    | .                                    | .  | 1   |
| Kirchweiler                 | .                                    | .  | 1   |
| Kradenbach                  | .                                    | .  | 1   |
| Mehren                      | 62                                   | 113                                      | 1   |
| Meisburg                    | .                                    | .  | 1   |
| Mückeln                     | 76                                   | .  | 1   |
| Nerdlen                     | .                                    | .  | 1   |
| Niederstadtfeld             | .                                    | .  | 1   |
| Oberstadtfeld               | .                                    | .  | 1   |
| Sarmersbach                 | .                                    | .  | 1   |
| Saxler                      | .                                    | .  | 1   |
| Schalkenmehren              | .                                    | .  | 1   |
| Schutz                      | .                                    | .  | 1   |
| Schönbach                   | .                                    | .  | 1   |
| Steineberg                  | .                                    | .  | 1   |
| Steiningen                  | .                                    | .  | 1   |
| Strohn                      | .                                    | .  | 1   |
| Strotzbüsch                 | .                                    | 110                                      | 1   |
| Udler                       | .                                    | .  | 1   |
| Utzerath                    | 86                                   | .  | 1   |
| Wallenborn                  | .                                    | .  | 1   |
| Weidenbach                  | .                                    | .  | 1   |
| Winkel (Eifel)              | .                                    | .  | 1   |
| Üdersdorf                   | 74                                   | .  | 1   |
| Verbandsgemeinde Gerolstein | 67                                   | 110                                      | 1   |
| Berlingen                   | .                                    | .  | 1   |
| Birresborn                  | .                                    | .  | 1   |
| Densborn                    | .                                    | 114                                      | 1   |
| Duppach                     | .                                    | .  | 1   |
| Gerolstein, Stadt           | 59                                   | 108                                      | 1   |
| Hohenfels-Essingen          | .                                    | .  | 1   |
| Kalenborn-Scheuern          | .                                    | .  | 1   |
| Kopp                        | .                                    | .  | 1   |
| Mürtenbach                  | .                                    | .  | 1   |
| Neroth                      | .                                    | .  | 1   |
| Pelm                        | .                                    | .  | 1   |

## Noch: 3.1 Gebäude- und Wohnungskennzahlen im regionalen Vergleich

| Gebiet                          | Kennzahlen für Gebäude und Wohnungen |  |   |
|---------------------------------|--------------------------------------|--|---|
|                                 | Eigentümerquote<br>(Wohnungen)       | Durchschnittliche<br>Wohnungsgröße in m² | Durchschnittliche Anzahl<br>der Wohnungen je<br>Wohngebäude |
|                                 | %                                    | m²                                       | Anzahl  |
| Rockeskyll                      | .                                    | 114                                      | 1   |
| Salm                            | .                                    | .  | 1   |
| Verbandsgemeinde Hillesheim     | 70                                   | 115                                      | 1   |
| Basberg                         | .                                    | .  | 1   |
| Berndorf                        | .                                    | .  | 1   |
| Dohm-Lammersdorf                | .                                    | .  | 1   |
| Hillesheim, Stadt               | 57                                   | .  | 2   |
| Kerpen (Eifel)                  | .                                    | .  | 1   |
| Nohn                            | .                                    | .  | 1   |
| Oberbettingen                   | .                                    | .  | 1   |
| Oberehe-Stroheich               | .                                    | .  | 1   |
| Walsdorf                        | .                                    | .  | 1   |
| Wiesbaum                        | .                                    | .  | 1   |
| Üxheim                          | .                                    | .  | 1   |
| <b>Verbandsgemeinde Kelberg</b> | <b>74</b>                            | .  | 1   |
| Arbach                          | .                                    | .  | 1   |
| Beinhausen                      | .                                    | .  | 1   |
| Bereborn                        | .                                    | .  | 1   |
| Berenbach                       | .                                    | .  | 1   |
| Bodenbach                       | .                                    | 122                                      | 1   |
| Bongard                         | .                                    | 116                                      | 1   |
| Borler                          | .                                    | .  | 1   |
| Boxberg                         | .                                    | .  | 1   |
| Brücktal                        | .                                    | .  | 2   |
| Drees                           | .                                    | .  | 1   |
| Gelenberg                       | 87                                   | 128                                      | 1   |
| Gunderath                       | .                                    | .  | 1   |
| Horperath                       | .                                    | .  | 1   |
| Höchstberg                      | .                                    | .  | 1   |
| Hörschhausen                    | .                                    | .  | 1   |
| Kaperich                        | .                                    | .  | 1   |
| <b>Katzwinkel</b>               | <b>87</b>                            | .  | 1   |
| Kelberg                         | 65                                   | 119                                      | 1   |
| Kirsbach                        | .                                    | .  | 1   |
| Kolverath                       | .                                    | .  | 1   |
| Kötterichen                     | .                                    | 114                                      | 1   |
| Lirstal                         | .                                    | 100                                      | 1   |
| Mannebach                       | .                                    | .  | 1   |
| Mosbruch                        | 90                                   | .  | 1   |
| Neichen                         | .                                    | .  | 1   |
| Nitz                            | .                                    | .  | 2   |
| Oberelz                         | .                                    | .  | 1   |
| Reimerath                       | .                                    | .  | 1   |
| Retterath                       | .                                    | .  | 1   |
| Sassen                          | .                                    | .  | 1   |
| Uersfeld                        | .                                    | .  | 1   |
| Ueß                             | .                                    | .  | 1   |
| Welcherath                      | .                                    | .  | 1   |
| Verbandsgemeinde Obere Kyll     | 72                                   | 111                                      | 1   |
| Birgel                          | .                                    | .  | 1   |
| Esch                            | .                                    | .  | 1   |
| Feusdorf                        | 80                                   | 120                                      | 1   |

## Noch: 3.1 Gebäude- und Wohnungskennzahlen im regionalen Vergleich

| Gebiet                       | Kennzahlen für Gebäude und Wohnungen |  |   |
|------------------------------|--------------------------------------|--|---|
|                              | Eigentümerquote<br>(Wohnungen)       | Durchschnittliche<br>Wohnungsgröße in m² | Durchschnittliche Anzahl<br>der Wohnungen je<br>Wohngebäude |
|                              | %                                    | m²                                       | Anzahl  |
| Gönnersdorf                  | .                                    | .  | 1   |
| Hallschlag                   | .                                    | .  | 1   |
| Jünkerath                    | 62                                   | .  | 1   |
| Kerschenbach                 | .                                    | .  | 1   |
| Lissendorf                   | 67                                   | 99                                       | 1   |
| Ormont                       | .                                    | .  | 1   |
| Reuth                        | .                                    | .  | 2   |
| Scheid                       | 88                                   | .  | 1   |
| Schüller                     | .                                    | .  | 1   |
| Stadtkyll                    | .                                    | .  | 1   |
| Steffeln                     | .                                    | .  | 1   |
| <b>Landkreis Vulkaneifel</b> | 68,6                                 | .  | 1,4   |
| <b>Rheinland-Pfalz</b>       | 57,1                                 | 104,2                                    | 1,7   |
| <b>Deutschland</b>           | 45,9                                 | 91,4                                     | 2,1   |

Die Kennzahlen wurden durch Division von Originalergebnissen vor Geheimhaltung errechnet. Kennzahlwerte, die Rückschlüsse auf diese Originalergebnisse ermöglichen würden, wurden gesperrt.

Weitere Informationen zur jeweiligen Berechnung sind dem Bereich der Definitionen zu entnehmen.

## 3.2 Weitere Wohnungskennzahlen im regionalen Vergleich

| Gebiet                      | Kennzahlen für Wohnungen                  |                             |   |
|-----------------------------|---|-----------------------------|---|
|                             | Anteil des selbst genutzten Wohneigentums | Leerstandsquote (Wohnungen) | Anteil des zu Wohnzwecken vermieteten Wohneigentums (auch mietfrei) |
|                             | %   | %                           | %   |
| Verbandsgemeinde Daun       | 63  | 4                           | 33  |
| Betteldorf                  | .   | .                           | .   |
| Bleckhausen                 | .   | .                           | .   |
| Brockscheid                 | .   | .                           | .   |
| Darscheid                   | .   | .                           | .   |
| Daun, Stadt                 | 49  | 3                           | 48  |
| Demerath                    | .   | 6                           | 17  |
| Deudesfeld                  | .   | .                           | 20  |
| Dockweiler                  | .   | .                           | .   |
| Dreis-Brück                 | .   | 5                           | 21  |
| Ellscheid                   | .   | .                           | .   |
| Gefell                      | .   | -                           | .   |
| Gillenfeld                  | 63  | 5                           | 32  |
| Hinterweiler                | .   | .                           | .   |
| Hörscheid                   | .   | .                           | .   |
| Immerath                    | .   | 5                           | .   |
| Kirchweiler                 | .   | 6                           | .   |
| Kradenbach                  | .   | .                           | .   |
| Mehren                      | 59  | 5                           | 36  |
| Meisburg                    | .   | .                           | .   |
| Mückeln                     | .   | .                           | 24  |
| Nerdlen                     | .   | 4                           | .   |
| Niederstadtfeld             | 76  | .                           | .   |
| Oberstadtfeld               | .   | .                           | .   |
| Sarmersbach                 | .   | .                           | .   |
| Saxler                      | 69  | .                           | .   |
| Schalkenmehren              | .   | .                           | .   |
| Schutz                      | .   | .                           | .   |
| Schönbach                   | .   | .                           | .   |
| Steineberg                  | 79  | .                           | .   |
| Steiningen                  | 69  | .                           | .   |
| Strohn                      | .   | .                           | .   |
| Strotzbüsch                 | 69  | .                           | .   |
| Udler                       | .   | .                           | .   |
| Utzerath                    | .   | .                           | 13  |
| Wallenborn                  | .   | 7                           | .   |
| Weidenbach                  | .   | .                           | .   |
| Winkel (Eifel)              | .   | .                           | .   |
| Üdersdorf                   | 71  | 4                           | 25  |
| Verbandsgemeinde Gerolstein | 64  | 5                           | 31  |
| Berlingen                   | .   | .                           | .   |
| Birresborn                  | .   | 7                           | .   |
| Densborn                    | .   | .                           | .   |
| Duppach                     | .   | 9                           | .   |
| Gerolstein, Stadt           | 57  | 5                           | 39  |
| Hohenfels-Essingen          | .   | 4                           | .   |
| Kalenborn-Scheuern          | .   | .                           | .   |
| Kopp                        | .   | .                           | .   |
| Mürtenbach                  | 68  | .                           | .   |
| Neroth                      | 75  | .                           | .   |
| Pelm                        | 67  | .                           | .   |

## Noch: 3.2 Weitere Wohnungskennzahlen im regionalen Vergleich

| Gebiet                          | Kennzahlen für Wohnungen                  |                             |   |
|---------------------------------|---|-----------------------------|---|
|                                 | Anteil des selbst genutzten Wohneigentums | Leerstandsquote (Wohnungen) | Anteil des zu Wohnzwecken vermieteten Wohneigentums (auch mietfrei) |
|                                 | %   | %                           | %   |
| Rockeskyll                      | .   | .                           | .   |
| Salm                            | .   | .                           | .   |
| Verbandsgemeinde Hillesheim     | 67  | 4                           | 29  |
| Basberg                         | .   | .                           | .   |
| Berndorf                        | 75  | .                           | .   |
| Dohm-Lammersdorf                | .   | .                           | .   |
| Hillesheim, Stadt               | 55  | .                           | 42  |
| Kerpen (Eifel)                  | .   | 7                           | .   |
| Nohn                            | .   | .                           | .   |
| Oberbettingen                   | .   | 1                           | .   |
| Oberehe-Stroheich               | 82  | .                           | 15  |
| Walsdorf                        | .   | 6                           | .   |
| Wiesbaum                        | .   | .                           | .   |
| Üxheim                          | 74  | .                           | .   |
| <b>Verbandsgemeinde Kelberg</b> | 71  | 5                           | 24  |
| Arbach                          | .   | .                           | .   |
| Beinhausen                      | .   | -                           | .   |
| Bereborn                        | .   | .                           | .   |
| Berenbach                       | .   | .                           | .   |
| Bodenbach                       | .   | 3                           | .   |
| Bongard                         | 71  | .                           | .   |
| Borler                          | .   | .                           | .   |
| Boxberg                         | .   | .                           | 25  |
| Brücktal                        | .   | .                           | .   |
| Drees                           | .   | .                           | .   |
| Gelenberg                       | .   | .                           | .   |
| Gunderath                       | .   | .                           | .   |
| Horperath                       | .   | .                           | .   |
| Höchstberg                      | .   | .                           | .   |
| Hörschhausen                    | .   | .                           | .   |
| Kaperich                        | .   | .                           | .   |
| <b>Katzwinkel</b>               | .   | .                           | 13  |
| Kelberg                         | 61  | .                           | .   |
| Kirsbach                        | .   | -                           | .   |
| Kolverath                       | .   | .                           | .   |
| Kötterichen                     | .   | .                           | 23  |
| Lirstal                         | .   | .                           | .   |
| Mannebach                       | .   | .                           | .   |
| Mosbruch                        | .   | .                           | .   |
| Neichen                         | .   | .                           | .   |
| Nitz                            | .   | .                           | .   |
| Oberelz                         | .   | .                           | .   |
| Reimerath                       | .   | .                           | .   |
| Retterath                       | 74  | .                           | 21  |
| Sassen                          | .   | .                           | .   |
| Uersfeld                        | .   | .                           | .   |
| Ueß                             | .   | -                           | .   |
| Welcherath                      | .   | .                           | .   |
| Verbandsgemeinde Obere Kyll     | 67  | 7                           | 26  |
| Birgel                          | .   | 7                           | .   |
| Esch                            | .   | .                           | .   |

## Noch: 3.2 Weitere Wohnungskennzahlen im regionalen Vergleich

| Gebiet                       | Kennzahlen für Wohnungen                  |                             |   |
|------------------------------|---|-----------------------------|---|
|                              | Anteil des selbst genutzten Wohneigentums | Leerstandsquote (Wohnungen) | Anteil des zu Wohnzwecken vermieteten Wohneigentums (auch mietfrei) |
|                              | %   | %                           | %   |
| Feusdorf                     | .   | .                           | .   |
| Gönnersdorf                  | .   | .                           | .   |
| Hallschlag                   | .   | .                           | .   |
| Jünkerath                    | .   | .                           | 35  |
| Kerschenbach                 | 78  | .                           | .   |
| Lissendorf                   | .   | .                           | .   |
| Ormont                       | .   | 4                           | .   |
| Reuth                        | .   | 4                           | .   |
| Scheid                       | .   | .                           | 12  |
| Schüller                     | .   | .                           | .   |
| Stadtkyll                    | .   | .                           | .   |
| Steffeln                     | .   | .                           | .   |
| <b>Landkreis Vulkaneifel</b> | <b>65,3</b>                               | <b>4,9</b>                  | <b>29,8</b>   |
| <b>Rheinland-Pfalz</b>       | <b>54,7</b>                               | <b>4,3</b>                  | <b>41</b>   |
| <b>Deutschland</b>           | <b>43,9</b>                               | <b>4,4</b>                  | <b>51,7</b>   |

Die Kennzahlen wurden durch Division von Originalergebnissen vor Geheimhaltung errechnet. Kennzahlwerte, die Rückschlüsse auf diese Originalergebnisse ermöglichen würden, wurden gesperrt.

Weitere Informationen zur jeweiligen Berechnung sind dem Bereich der Definitionen zu entnehmen.

#### 4.1 Haushalte nach Typ des privaten Haushalts (nach Familien) und Art der Wohnungsnutzung, Fläche der Wohnung und Zahl der Räume

|  | Insgesamt | Typ des privaten Haushalts (nach Familien) |                     |                     |                              |  |
|--|-----------|--|---------------------|---------------------|------------------------------|--|
|  |           | Einpersonenhaushalte<br>(Singlehaushalte)  | Paare ohne Kind(er) | Paare mit Kind(ern) | Alleinerziehende Elternteile | Mehrpersonenhaushalte ohne Kernfamilie |
|  | Anzahl    | Anzahl                                     | Anzahl              | Anzahl              | Anzahl                       | Anzahl                                 |
| <b>Insgesamt</b>                         |           |  |                     |                     |                              |  |
| Insgesamt                                | 67        | 13   | (32)                | (15)                | 7                            | -                                      |
| <b>Art der Wohnungsnutzung</b>           |           |  |                     |                     |                              |  |
| Von Eigentümer/-in bewohnt               | 54        | 7  | (25)                | 15                  | 7                            | -                                      |
| Zu Wohnzwecken vermietet (auch mietfrei) | 13        | 6  | 7                   | -                   | -                            | -                                      |
| <b>Fläche der Wohnung in m²</b>          |           |  |                     |                     |                              |  |
| Unter 40                                 | -         | -  | -                   | -                   | -                            | -                                      |
| 40 - 59                                  | 3         | 3  | -                   | -                   | -                            | -                                      |
| 60 - 79                                  | 3         | 3  | -                   | -                   | -                            | -                                      |
| 80 - 99                                  | 4         | 4  | -                   | -                   | -                            | -                                      |
| 100 - 119                                | 7         | 3  | 4                   | -                   | -                            | -                                      |
| 120 - 139                                | 17        | -  | 10                  | 3                   | 4                            | -                                      |
| 140 - 159                                | (24)      | -  | 9                   | 12                  | 3                            | -                                      |
| 160 - 179                                | -         | -  | -                   | -                   | -                            | -                                      |
| 180 - 199                                | 6         | -  | 6                   | -                   | -                            | -                                      |
| 200 und mehr                             | 3         | -  | 3                   | -                   | -                            | -                                      |
| <b>Zahl der Räume</b>                    |           |  |                     |                     |                              |  |
| 1 Raum                                   | -         | -  | -                   | -                   | -                            | -                                      |
| 2 Räume                                  | -         | -  | -                   | -                   | -                            | -                                      |
| 3 Räume                                  | 3         | 3  | -                   | -                   | -                            | -                                      |
| 4 Räume                                  | 13        | 3  | 10                  | -                   | -                            | -                                      |
| 5 Räume                                  | 9         | 3  | 3                   | 3                   | -                            | -                                      |
| 6 Räume                                  | 12        | -  | 9                   | 3                   | -                            | -                                      |
| 7 und mehr Räume                         | 30        | 4  | 10                  | 9                   | 7                            | -                                      |

Nicht ausgewiesen werden unter „Art der Wohnungsnutzung“ Haushalte in Wohnungen, die als Ferien- und Freizeitwohnungen genutzt werden. Bei der Untergliederung nach den anderen Wohnungsmerkmalen sind diese allerdings enthalten.

Bei den ausgewiesenen Haushaltszahlen sind Haushalte in Diplomatenwohnungen/Wohnungen ausländischer Streitkräfte nur in der "Insgesamt-Zeile" berücksichtigt.

#### 4.2 Haushalte nach Größe des privaten Haushalts und Art der Wohnungsnutzung, Fläche der Wohnung und Zahl der Räume

|  | Insgesamt | Größe des privaten Haushalts |            |            |            |            |                     |
|--|-----------|------------------------------|------------|------------|------------|------------|---------------------|
|  |           | 1 Person                     | 2 Personen | 3 Personen | 4 Personen | 5 Personen | 6 und mehr Personen |
|  | Anzahl    | Anzahl                       | Anzahl     | Anzahl     | Anzahl     | Anzahl     | Anzahl              |
| <b>Insgesamt</b>                         |           |                              |            |            |            |            |                     |
| Insgesamt                                | 67        | 13                           | (32)       | 7          | 9          | 3          | 3                   |
| <b>Art der Wohnungsnutzung</b>           |           |                              |            |            |            |            |                     |
| Von Eigentümer/-in bewohnt               | 54        | 7                            | 25         | 7          | 9          | 3          | 3                   |
| Zu Wohnzwecken vermietet (auch mietfrei) | 13        | 6                            | 7          | -          | -          | -          | -                   |
| <b>Fläche der Wohnung in m²</b>          |           |                              |            |            |            |            |                     |
| Unter 40                                 | -         | -                            | -          | -          | -          | -          | -                   |
| 40 - 59                                  | 3         | 3                            | -          | -          | -          | -          | -                   |
| 60 - 79                                  | 3         | 3                            | -          | -          | -          | -          | -                   |
| 80 - 99                                  | 4         | 4                            | -          | -          | -          | -          | -                   |
| 100 - 119                                | 7         | 3                            | 4          | -          | -          | -          | -                   |
| 120 - 139                                | 17        | -                            | 10         | 7          | -          | -          | -                   |
| 140 - 159                                | (24)      | -                            | 9          | -          | 9          | 3          | 3                   |
| 160 - 179                                | -         | -                            | -          | -          | -          | -          | -                   |
| 180 - 199                                | 6         | -                            | 6          | -          | -          | -          | -                   |
| 200 und mehr                             | 3         | -                            | 3          | -          | -          | -          | -                   |
| <b>Zahl der Räume</b>                    |           |                              |            |            |            |            |                     |
| 1 Raum                                   | -         | -                            | -          | -          | -          | -          | -                   |
| 2 Räume                                  | -         | -                            | -          | -          | -          | -          | -                   |
| 3 Räume                                  | 3         | 3                            | -          | -          | -          | -          | -                   |
| 4 Räume                                  | 13        | 3                            | 10         | -          | -          | -          | -                   |
| 5 Räume                                  | 9         | 3                            | 3          | -          | 3          | -          | -                   |
| 6 Räume                                  | 12        | -                            | 9          | -          | 3          | -          | -                   |
| 7 und mehr Räume                         | 30        | 4                            | 10         | 7          | 3          | 3          | 3                   |

Nicht ausgewiesen werden unter „Art der Wohnungsnutzung“ Haushalte in Wohnungen, die als Ferien- und Freizeitwohnungen genutzt werden. Bei der Untergliederung nach den anderen Wohnungsmerkmalen sind diese allerdings enthalten.

Bei den ausgewiesenen Haushaltszahlen sind Haushalte in Diplomatenwohnungen/Wohnungen ausländischer Streitkräfte nur in der "Insgesamt-Zeile" berücksichtigt.



## 4.3 Haushalte nach Seniorenstatus des privaten Haushalts und Art der Wohnungsnutzung, Fläche der Wohnung und Zahl der Räume

|  | Insgesamt | Seniorenstatus eines privaten Haushalts      |  |                                |
|--|-----------|--|--|--------------------------------|
|  |           | Haushalte mit ausschließlich Senioren/-innen | Haushalte mit Senioren/-innen und Jüngeren | Haushalte ohne Senioren/-innen |
|  | Anzahl    | Anzahl                                       | Anzahl                                     | Anzahl                         |
| <b>Insgesamt</b>                         |           |  |  |                                |
| Insgesamt                                | 67        | 23   | 3  | 41                             |
| <b>Art der Wohnungsnutzung</b>           |           |  |  |                                |
| Von Eigentümer/-in bewohnt               | 54        | 17   | 3  | 34                             |
| Zu Wohnzwecken vermietet (auch mietfrei) | 13        | 6  | -  | 7                              |
| <b>Fläche der Wohnung in m²</b>          |           |  |  |                                |
| Unter 40                                 | -         | -  | -  | -                              |
| 40 - 59                                  | 3         | 3  | -  | -                              |
| 60 - 79                                  | 3         | -  | -  | 3                              |
| 80 - 99                                  | 4         | 4  | -  | -                              |
| 100 - 119                                | 7         | 7  | -  | -                              |
| 120 - 139                                | 17        | -  | -  | 17                             |
| 140 - 159                                | (24)      | 3  | 3  | (18)                           |
| 160 - 179                                | -         | -  | -  | -                              |
| 180 - 199                                | 6         | 3  | -  | 3                              |
| 200 und mehr                             | 3         | 3  | -  | -                              |
| <b>Zahl der Räume</b>                    |           |  |  |                                |
| 1 Raum                                   | -         | -  | -  | -                              |
| 2 Räume                                  | -         | -  | -  | -                              |
| 3 Räume                                  | 3         | -  | -  | 3                              |
| 4 Räume                                  | 13        | 10   | -  | 3                              |
| 5 Räume                                  | 9         | 3  | 3  | 3                              |
| 6 Räume                                  | 12        | 3  | -  | 9                              |
| 7 und mehr Räume                         | 30        | 7  | -  | 23                             |

Nicht ausgewiesen werden unter „Art der Wohnungsnutzung“ Haushalte in Wohnungen, die als Ferien- und Freizeitwohnungen genutzt werden. Bei der Untergliederung nach den anderen Wohnungsmerkmalen sind diese allerdings enthalten.

Bei den ausgewiesenen Haushaltszahlen sind Haushalte in Diplomatenwohnungen/Wohnungen ausländischer Streitkräfte nur in der "Insgesamt-Zeile" berücksichtigt.

## Definitionen

### Verwendete Symbolik

| Symbol   | Erläuterung  |
|--|--|
| –  | Nichts vorhanden <sup>1)</sup>   |
| 0  | Weniger als die Hälfte von 1 in der letzten besetzten Stelle, jedoch mehr als nichts                                 |
| ( )  | Aussagewert eingeschränkt, da der Zahlenwert durch das Geheimhaltungsverfahren relativ stark verändert wurde         |
| .  | Keine Angabe, da der Zahlenwert geheim zu halten ist oder durch das Geheimhaltungsverfahren zu stark verändert wurde |
| Abweichungen in den Summen durch Runden der Zahlen |  |

| Merkmal   | Definition   |
|---|--|
| Anteil der zu Wohnzwecken vermieteten Wohnungen (auch mietfrei) | Der Anteil der zu Wohnzwecken vermieteten Wohnungen (auch mietfrei) stellt den Anteil der zu Wohnzwecken vermieteten (oder mietfrei überlassenen) Wohnungen an allen bewohnten und leer stehenden Wohnungen dar. Nicht berücksichtigt sind: Ferien- und Freizeitwohnungen, Diplomatenwohnungen/ Wohnungen ausländischer Streitkräfte sowie gewerblich genutzte Wohnungen. Die Berechnung erfolgt für Wohnungen in Wohngebäuden (ohne Wohnheime).   |
| Anteil des selbstgenutzten Wohneigentums                        | Der Anteil des selbstgenutzten Wohneigentums stellt den Anteil der von Eigentümerinnen/ Eigentümern bewohnten Wohnungen an allen bewohnten und leer stehenden Wohnungen dar. Nicht berücksichtigt sind: Ferien- und Freizeitwohnungen, Diplomatenwohnungen/ Wohnungen ausländischer Streitkräfte sowie gewerblich genutzte Wohnungen. Die Berechnung erfolgt für Wohnungen in Wohngebäuden (ohne Wohnheime).   |
| Art der Wohnungsnutzung   | <p>Die Art der Wohnungsnutzung beschreibt, ob und von wem (Mieter/-in oder Eigentümer/-in) die Wohnung zum Stichtag genutzt wird.</p> <p><b>Von Eigentümer/-in bewohnt</b></p> <p>► Wenn mindestens eine/-r der Bewohner/-innen Eigentümer/-in der Wohnung ist.</p> <p><b>Zu Wohnzwecken vermietet (auch mietfrei)</b></p> <p>► Wenn keine/-r der Bewohner/-innen Eigentümer/-in der Wohnung ist, unabhängig davon, ob für die Wohnung Miete gezahlt wird oder diese mietfrei überlassen ist.</p> <p><b>Ferien- und Freizeitwohnung</b></p> <p>► Wohnung, in der Personen lediglich ihre Freizeit verbringen (z. B. am Wochenende, während des Urlaubs, der Ferien usw.). Sie kann von einem privaten Eigentümer/ einer privaten Eigentümerin selbst genutzt oder dauerhaft an eine dritte Person zur Freizeitnutzung vermietet (oder kostenlos überlassen) werden. Ferienwohnungen, die ständig gewerblich-hotelmäßig genutzt werden, gehören nicht dazu.</p> <p><b>Leer stehend</b></p> <p>► Wenn die Wohnung am Stichtag 9. Mai 2011 weder zu Wohnzwecken vermietet (auch mietfrei) ist, noch von dem Eigentümer/ der Eigentümerin selbst genutzt wird und auch keine Ferien- und Freizeitwohnung ist. Wenn die Wohnung wegen Umbau/ Modernisierung – bei Weiterbestehen des Mietverhältnisses – vorübergehend nicht genutzt werden kann, gilt diese Wohnung nicht als leer stehend.</p> <p><b>Diplomaten-/ Streitkräftewohnung</b></p> <p>► Eine Diplomatenwohnung/ Wohnung ausländischer Streitkräfte liegt immer dann vor, wenn mindestens einer der Bewohner oder eine der Bewohnerinnen einer ausländischen diplomatischen Vertretung, den ausländischen Streitkräften o. Ä. angehört, unabhängig davon, ob es sich dabei um Eigentümer/-innen oder Mieter/-innen handelt.</p> |

1) Dies kann ggf. durch das angewendete Geheimhaltungsverfahren bedingt sein.

| Merkmal                 | Definition  |
|-------------------------|---|
| Art des Gebäudes        | <p>Das Merkmal gibt die Art des Gebäudes an. Es wird unter anderem unterschieden zwischen Gebäuden, die überwiegend Wohnraum enthalten und Gebäuden, die überwiegend zu Geschäftszwecken genutzt werden.</p> <p><b>Gebäude mit Wohnraum</b></p> <p>► Für längere Dauer errichtete Bauwerke, die entweder vollständig oder teilweise für die Wohnversorgung von Haushalten bestimmt sind. Hierzu zählen auch administrative oder gewerblich genutzte Gebäude, wenn in ihnen mindestens eine zu Wohnzwecken genutzte Wohnung vorhanden ist. Gebäude mit Wohnraum gliedern sich in Wohngebäude und sonstige Gebäude mit Wohnraum.</p> <p><b>Wohngebäude</b></p> <p>► Gebäude, die mindestens zur Hälfte der Gesamtnutzfläche zu Wohnzwecken genutzt werden. Zu den Wohngebäuden gehören auch die Wohnheime (mit eigener Haushaltsführung der Bewohner/-innen).</p> <p><b>Wohngebäude (ohne Wohnheime)</b></p> <p>► Gebäude, die mindestens zur Hälfte der Gesamtnutzfläche zu Wohnzwecken genutzt werden (hier: ohne Wohnheime).</p> <p><b>Wohnheime (mit eigener Haushaltsführung der Bewohner/-innen)</b></p> <p>► Wohnheime sind Wohngebäude, die primär den Wohnbedürfnissen bestimmter Bevölkerungskreise dienen. Wohnheime besitzen Gemeinschaftsräume. Die Bewohner/-innen von Wohnheimen führen einen eigenen Haushalt.</p> <p><b>Sonstige Gebäude mit Wohnraum</b></p> <p>► Gebäude, in denen weniger als die Hälfte der Gesamtnutzfläche für Wohnzwecke genutzt wird, z. B. weil sich im Gebäude überwiegend Läden oder Büros befinden.</p> <p><b>Bewohnte Unterkünfte</b></p> <p>► Bewohnte Unterkünfte sind behelfsmäßige Bauten. Hierzu zählen z. B. Wohnbaracken, Bauwagen, Wohnwagen (z. B. auf Campingplätzen), Gartenlauben, Schrebergartenhütten, Jagdhütten, Weinberghütten, Almhütten, fest verankerte Wohnschiffe und Wohncontainer, sofern diese dauerhaft bewohnt werden.</p> |
| Auskunftspflichtige     | <p>Im Rahmen der Gebäude- und Wohnungszählung waren alle Eigentümer/-innen, Verwalter/-innen sowie sonstigen Verfügungs- und Nutzungsberechtigten der Gebäude und Wohnungen auskunftspflichtig.</p>   |
| Ausstattung der Wohnung | <p>Das Merkmal bezeichnet die Ausstattung in der Wohnung hinsichtlich Badewanne oder Dusche und WC. Ein WC ist eine Toilette mit Wasserspülung. Mit Badewanne/ Dusche sind eine fest eingebaute Badewanne oder eine fest eingebaute Dusche gemeint; diese verfügen über feste Wasserzu- und -abflussrohre.</p> <p>Es wird unterschieden zwischen:</p> <p><b>Badewanne/ Dusche und WC vorhanden</b><br/> <b>Badewanne/ Dusche und WC nicht vorhanden</b><br/> <b>Badewanne/ Dusche vorhanden, WC nicht vorhanden</b><br/> <b>Badewanne/ Dusche nicht vorhanden, WC vorhanden</b></p>   |
| Baujahr                 | <p>Mit Baujahr ist das Jahr der Bezugsfertigstellung des Gebäudes gemeint. Bei komplett zerstörten und wieder aufgebauten Gebäuden gilt das Jahr des Wiederaufbaus als Baujahr.</p> <p>Es werden folgende Klasseneinteilungen verwendet:</p> <p><b>Jahrzwanzigste</b></p> <ul style="list-style-type: none"> <li>– Vor 1950</li> <li>– 1950 – 1969</li> <li>– 1970 – 1989</li> <li>– 1990 und später</li> </ul> <p><b>Mikrozensusklassen:</b></p> <ul style="list-style-type: none"> <li>– Vor 1919</li> <li>– 1919 – 1948</li> <li>– 1949 – 1978</li> <li>– 1979 – 1986</li> <li>– 1987 – 1990</li> <li>– 1991 – 1995</li> <li>– 1996 – 2000</li> <li>– 2001 – 2004</li> <li>– 2005 – 2008</li> <li>– 2009 und später</li> </ul>   |

| Merkmal   | Definition   |
|---|--|
| Durchschnittliche Anzahl der Wohnungen je Wohngebäude | Die durchschnittliche Anzahl der Wohnungen je Wohngebäude ist das Verhältnis zwischen der Gesamtzahl der Wohnungen und der Gesamtzahl der Wohngebäude (ohne Wohnheime). Die Berechnung erfolgt für Wohnungen in Wohngebäuden (ohne Wohnheime).   |
| Durchschnittliche Wohnungsgröße in m²                 | Die durchschnittliche Wohnungsgröße in m² ist das Verhältnis zwischen der Gesamtfläche in m² und der Gesamtzahl der Wohnungen. Nicht berücksichtigt sind: Diplomatenwohnungen/ Wohnungen ausländischer Streitkräfte sowie gewerblich genutzte Wohnungen. Die Berechnung erfolgt für Wohnungen in Wohngebäuden (ohne Wohnheime).  |
| Eigentümerquote                                       | Die Eigentümerquote stellt den Anteil der von Eigentümerinnen/ Eigentümern bewohnten Wohnungen an allen bewohnten Wohnungen dar. Nicht berücksichtigt sind: Leer stehende Wohnungen, Ferien- und Freizeitwohnungen, Diplomatenwohnungen/ Wohnungen ausländischer Streitkräfte sowie gewerblich genutzte Wohnungen. Die Berechnung erfolgt für Wohnungen in Wohngebäuden (ohne Wohnheime).  |
| Eigentumsform des Gebäudes                            | <p>Das Merkmal bildet ab, wem das Eigentum an dem Gebäude (nicht der einzelnen Wohnung) rechtlich zusteht. Dies können Privatpersonen oder juristische Personen sein.</p> <p><b>Gemeinschaft von Wohnungseigentümern/ -innen</b></p> <p>► Gilt für Gebäude mit Eigentumswohnungen, in denen den Eigentümern/-innen Sondereigentum an einer Wohnung in Verbindung mit dem Miteigentumsanteil am gemeinschaftlichen Eigentum zusteht.</p> <p><b>Privatperson/-en</b></p> <p>► Alle natürlichen Personen. Dies können Einzelpersonen, Paare oder sonstige Gruppen von Personen sein, z. B. Erbengemeinschaften.</p> <p><b>Wohnungsgenossenschaft</b></p> <p>► Alle Wohnungsunternehmen, die die Rechtsform einer Genossenschaft haben.</p> <p><b>Kommune oder Kommunales Wohnungsunternehmen</b></p> <p>► Unternehmen oder Einrichtung, bei denen die Kommune mit mehr als 50 % Nennkapital oder Stimmrecht beteiligt ist.</p> <p><b>Privatwirtschaftliches Wohnungsunternehmen</b></p> <p>► Alle privatrechtlichen Wohnungsunternehmen ohne Genossenschaften.</p> <p><b>Anderes privatwirtschaftliches Unternehmen</b></p> <p>► Alle privatrechtlichen Unternehmen, in deren Eigentum sich Wohnungen befinden, deren primärer Erwerbszweck aber nicht die Wohnungsvermietung ist (z. B. Banken, Versicherungen, Fonds).</p> <p><b>Bund oder Land</b></p> <p>► Unternehmen oder Einrichtung, bei denen der Bund oder das Land mit mehr als 50 % Nennkapital oder Stimmrecht beteiligt ist.</p> <p><b>Organisation ohne Erwerbszweck</b></p> <p>► z. B. Kirche</p> |
| Erhebungseinheiten                                    | Bei der Gebäude- und Wohnungszählung wurden alle Gebäude mit Wohnraum, bewohnte Unterkünfte und Wohnungen erhoben.   |
| Fläche der Wohnung in m²                              | <p>Grundfläche der gesamten Wohnung in m². Zur Wohnung zählen auch außerhalb des eigentlichen Wohnungsabschlusses liegende Räume (z. B. Mansarden) sowie zu Wohnzwecken ausgebauter Keller- und Bodenräume.</p> <p>Zur Ermittlung der Wohnfläche sind anzurechnen:</p> <ul style="list-style-type: none"> <li>– voll: die Grundflächen von Räumen/ Raumteilen mit einer lichten Höhe von mindestens 2 Metern;</li> <li>– zur Hälfte: die Grundflächen von Räumen/ Raumteilen mit einer lichten Höhe von mindestens 1 Meter, aber weniger als 2 Metern; unbeheizbare Wintergärten, Schwimmbäder und ähnliche nach allen Seiten geschlossene Räume;</li> <li>– in der Regel zu einem Viertel, höchstens jedoch zur Hälfte: die Flächen von Balkonen, Loggien, Dachgärten, Terrassen.</li> </ul> <p>Die Fläche wird in 20 m²-Intervallen angegeben.</p>   |

| Merkmal                      | Definition   |
|------------------------------|--|
| Gebäudetyp                   | <p>Das Merkmal gibt die Bauart des Gebäudes an.</p> <p><b>Freistehendes Haus</b></p> <p>► Freistehendes Gebäude, unabhängig davon, ob es sich um ein Ein- oder Mehrfamilienhaus handelt.</p> <p><b>Doppelhaushälfte</b></p> <p>► Gebäude, das mit genau einem anderen Gebäude aneinander gebaut ist, unabhängig davon, ob es sich dabei um Ein- oder Mehrfamilienhäuser handelt.</p> <p><b>Gereihtes Haus</b></p> <p>► Gebäude, das mit mindestens zwei anderen Gebäuden aneinander gebaut ist, unabhängig davon, ob es sich dabei um Ein- oder Mehrfamilienhäuser handelt. Die Gebäude müssen nicht baugleich sein, sie können auch seitlich oder in der Höhe versetzt sein. Reiheneckhäuser zählen auch hierzu.</p> <p><b>Anderer Gebäudetyp</b></p> <p>► Alle Arten von Gebäuden, die nicht freistehendes Haus, Doppel- oder Reihnhaus sind sowie alle Arten von bewohnten Unterkünften.</p>  |
| Größe des privaten Haushalts | <p>Dieses Merkmal gibt die Anzahl der in einem privaten Haushalt lebenden Personen an.</p> <p><b>1 Person</b></p> <p><b>2 Personen</b></p> <p><b>3 Personen</b></p> <p><b>4 Personen</b></p> <p><b>5 Personen</b></p> <p><b>6 und mehr Personen</b></p>  |
| Heizungsart                  | <p>Das Merkmal bezeichnet die überwiegende Heizungsart im Gebäude.</p> <p><b>Fernheizung (Fernwärme)</b></p> <p>► Das Gebäude wird von einem zentralen Fernheizwerk aus mit Wärme versorgt (sog. Fernwärme).</p> <p><b>Etagenheizung</b></p> <p>► Unter einer Etagenheizung versteht man eine zentrale Heizanlage für sämtliche Räume einer abgeschlossenen Wohnung, wobei sich die Heizquelle meist innerhalb dieser Wohnung befindet, z. B. Gastherme.</p> <p><b>Blockheizung</b></p> <p>► Eine Blockheizung liegt vor, wenn ein Häuserblock durch ein zentrales Heizsystem beheizt wird und die Heizquelle sich in bzw. an einem der Gebäude oder in deren unmittelbarer Nähe befindet (sog. Nahwärme).</p> <p><b>Zentralheizung</b></p> <p>► Bei einer Zentralheizung werden sämtliche Wohneinheiten eines Gebäudes von einer zentralen Heizstelle, die sich innerhalb des Gebäudes (in der Regel im Keller) befindet, beheizt.</p> <p><b>Einzel-/ Mehrraumöfen (auch Nachtspeicherheizung)</b></p> <p>► Einzelöfen (z. B. Kohle- oder Nachtspeicheröfen) beheizen jeweils nur einen Raum, in dem sie stehen. In der Regel sind sie fest installiert. Ein Mehrraumofen (z. B. Kachelofen) beheizt gleichzeitig mehrere Räume (auch durch Luftkanäle).</p> <p><b>Keine Heizung im Gebäude oder in den Wohnungen</b></p> |
| Kernfamilie                  | <p>Eine Kernfamilie besteht aus zwei oder mehr Personen, die zu demselben privaten Haushalt gehören und setzt sich zusammen aus der Bezugsperson des privaten Haushalts – das heißt eine nach Alter, Familienstand und Geschlecht festgelegte zentrale Person des privaten Haushalts – und mindestens einer weiteren Person, z. B. der Partnerin/ dem Partner oder einem Kind der Bezugsperson. Dieses Familienkonzept beschränkt die Beziehungen zwischen Vorfahren und Nachfahren auf direkte Beziehungen (ersten Grades), das heißt auf Beziehungen zwischen Eltern und Kindern.</p>  |
| Kind                         | <p>Unter Kind ist ein leiblicher Sohn bzw. ein Stief- oder Adoptivsohn oder eine leibliche Tochter bzw. eine Stief- oder Adoptivtochter (ungeachtet des Alters) zu verstehen, dessen bzw. deren üblicher Aufenthaltsort sich im privaten Haushalt mindestens eines Elternteils befindet und ein Elternteil Bezugsperson und/ oder Partner/-in der Bezugsperson ist.</p>  |
| Leerstandsquote (Wohnungen)  | <p>Die Leerstandsquote (Wohnungen) stellt den Anteil der leer stehenden Wohnungen an allen bewohnten und leer stehenden Wohnungen dar. Nicht berücksichtigt sind: Ferien- und Freizeitwohnungen, Diplomatenwohnungen/ Wohnungen ausländischer Streitkräfte sowie gewerblich genutzte Wohnungen. Die Berechnung erfolgt für Wohnungen in Wohngebäuden (ohne Wohnheime).</p>   |

| Merkmal                                 | Definition   |
|---|--|
| Paar                                    | Der Begriff Paar umfasst Paare in einer Ehe, Paare in einer eingetragenen Lebenspartnerschaft und Paare in einer nichtehelichen Lebensgemeinschaft, die jeweils in einem privaten Haushalt zusammenleben. Ein Ehepaar ist ein gemäß gesetzlichem Familienstand zum Stichtag verheiratetes verschiedengeschlechtliches Paar in einem privaten Haushalt. Eine eingetragene Lebenspartnerschaft ist ein gemäß gesetzlichem Familienstand zum Stichtag rechtlich anerkanntes gleichgeschlechtliches Paar in einem privaten Haushalt. Eine nichteheliche Lebensgemeinschaft ist ein gemischtgeschlechtliches Paar in einem privaten Haushalt, das gemäß gesetzlichem Familienstand zum Stichtag nicht miteinander verheiratet war.  |
| Privater Haushalt                       | Ein privater Haushalt besteht aus mindestens einer Person. Zugrunde gelegt wird das „Konzept des gemeinsamen Wohnens“. Alle Personen, die unabhängig von ihrem Wohnstatus (Haupt-/Nebenwohnsitz) gemeinsam in einer Wohnung leben, gelten als Mitglieder desselben privaten Haushalts, sodass es einen privaten Haushalt pro belegter Wohnung gibt. Personen in Gemeinschafts- und Anstaltsunterkünften sind hier nicht enthalten, sondern nur Personen, die eine eigene Haushaltsführung aufweisen. Eine Person des privaten Haushalts wird als Bezugsperson – das heißt eine nach Alter, Familienstand und Geschlecht festgelegte zentrale Person des privaten Haushalts – bestimmt. Ausgehend von dieser Person werden der Haushaltstyp und die Stellung der weiteren Personen im privaten Haushalt bestimmt.   |
| Regionalschlüssel                       | <p>Der Regionalschlüssel kennzeichnet die hierarchische Struktur aller Verwaltungsebenen. Er wird einheitlich von den Statistischen Ämtern des Bundes und der Länder vergeben.</p> <p>Der Regionalschlüssel gliedert sich wie folgt:</p> <ul style="list-style-type: none"> <li>1. – 2. Stelle = Kennzahl des Bundeslandes</li> <li>3. Stelle = Kennzahl des Regierungsbezirks</li> <li>4. – 5. Stelle = Kennzahl des Kreises bzw. der kreisfreien Stadt</li> <li>6. – 9. Stelle = Verbandsschlüssel (in Brandenburg: Ämterschlüssel)</li> <li>10. – 12. Stelle = Gemeindekennzahl</li> </ul> <p>Der vierstellige Verbandsschlüssel weist durch die führende Ziffer auf die Art der Gemeinde hin:</p> <ul style="list-style-type: none"> <li>0 = verbandsfreie Gemeinde (in Brandenburg: amtsfreie Gemeinde),</li> <li>5 = verbandsangehörige Gemeinde (in Brandenburg: amtsangehörige Gemeinde),</li> <li>9 = gemeindefreies Gebiet.</li> </ul> <p>Die gemeindefreien Gebiete sind für den Zensus 2011 nicht relevant.</p> <p>Die Verwaltungsebene Regierungsbezirk ist nur für folgende Bundesländer verfügbar: Baden-Württemberg, Bayern, Hessen, Niedersachsen (hier: Statistische Region), Nordrhein-Westfalen und Sachsen.</p> <p>Die Verwaltungsebene Gemeindeverband ist nur für folgende Bundesländer verfügbar: Brandenburg (hier: Ämter), Mecklenburg-Vorpommern, Niedersachsen (hier: Samtgemeinde), Rheinland-Pfalz, Sachsen, Sachsen-Anhalt, Schleswig-Holstein und Thüringen.</p> |
| Seniorenstatus eines privaten Haushalts | <p>Dargelegt wird die Haushaltstruktur aller privaten Haushalte, wobei dies hier in Abhängigkeit vom Alter der in einem privaten Haushalt wohnhaften Personen erfolgt. Als Senioren/-innen gelten diejenigen Personen, welche zum Zensusstichtag 9. Mai 2011 das 65. Lebensjahr vollendet haben.</p> <p><b>Haushalte mit ausschließlich Senioren/-innen</b></p> <p><b>Haushalte mit Senioren/-innen und Jüngeren</b></p> <p><b>Haushalte ohne Senioren/-innen</b></p>  |
| Stichtagsbezogenheit der Merkmale       | Stichtag der Gebäude- und Wohnungszählung war der 9. Mai 2011. Alle Angaben beziehen sich auf diesen Zeitpunkt.  |

| Merkmal                                       | Definition   |
|---|--|
| Typ des privaten Haushalts<br>(nach Familien) | <p>Dieses Merkmal beschreibt, in welcher Konstellation die Personen eines privaten Haushalts gemeinschaftlich leben, mit Fokus auf die Existenz von Kindern im privaten Haushalt.</p> <p><b>Einpersonenhaushalte (Singlehaushalte)</b></p> <p>► Ein Einpersonenhaushalt bezeichnet einen privaten Haushalt mit einer allein lebenden Person.</p> <p><b>Paare ohne Kind(er)</b></p> <p><b>Paare mit Kind(ern)</b></p> <p><b>Alleinerziehende Elternteile</b></p> <p>► Eine alleinerziehende Mutter oder ein alleinerziehender Vater ist ein Elternteil ohne Partner/-in mit mindestens einem Kind innerhalb eines privaten Haushalts.</p> <p><b>Mehrpersonenhaushalte ohne Kernfamilie</b></p> <p>► Unter Mehrpersonenhaushalten ohne Kernfamilie werden alle anderen privaten Mehrpersonenhaushalte zusammengefasst, die durch die zuvor genannten Kategorien nicht abgedeckt sind, wie etwa nicht eingetragene Lebenspartnerschaften gleichgeschlechtlicher Paare, Wohngemeinschaften, Großeltern-Enkel-Haushalte ohne Elternteile etc.</p> |
| Wohnung                                       | <p>Unter einer Wohnung sind nach außen abgeschlossene, zu Wohnzwecken bestimmte, in der Regel zusammenliegende Räume zu verstehen, die die Führung eines eigenen Haushalts ermöglichen und nicht vollständig für gewerbliche Zwecke genutzt werden.</p> <p>Eine Wohnung muss nicht notwendigerweise eine Küche oder Kochnische enthalten.</p> <p>Wohnungen haben einen eigenen Eingang unmittelbar vom Freien, von einem Treppenhaus oder einem Vorraum. Zur Wohnung können aber auch außerhalb des eigentlichen Wohnungsabschlusses liegende, zu Wohnzwecken ausgebaute Keller- oder Bodenräume (z. B. Mansarden) gehören.</p>  |
| Zahl der Räume                                | <p>Die Zahl der Räume umfasst alle Wohn-, Ess- und Schlafzimmer und andere separate Räume (z. B. bewohnbare Keller- und Bodenräume) von mindestens 6 m<sup>2</sup> Größe sowie abgeschlossene Küchen, unabhängig von deren Größe. Bad, Toilette, Flur und Wirtschaftsräume werden grundsätzlich nicht mitgezählt. Ein Wohnzimmer mit einer Essecke, Schlafnische oder Kochnische ist als ein Raum zu zählen. Dementsprechend bestehen Wohnungen, in denen es keine bauliche Trennung der einzelnen Wohnbereiche gibt (z. B. sogenannte „Loftwohnungen“), aus nur einem Raum.</p> <p><b>1 Raum</b></p> <p><b>2 Räume</b></p> <p><b>3 Räume</b></p> <p><b>4 Räume</b></p> <p><b>5 Räume</b></p> <p><b>6 Räume</b></p> <p><b>7 und mehr Räume</b></p>   |

## **Herausgeber**

Statistisches Landesamt Rheinland-Pfalz  
Mainzer Straße 14-16  
56130 Bad Ems

## **Auskunftsdienst**

E-Mail: [info@statistik.rlp.de](mailto:info@statistik.rlp.de)  
Telefon: 02603 71-4444  
Telefax: 02603 71-19 4444

## **Copyright**

© Statistisches Landesamt Rheinland-Pfalz  
Bad Ems 2014

Vervielfältigung und Verbreitung mit Quellenangabe gestattet.







Rheinland-Pfalz

STATISTISCHES LANDESAMT



# zensus 2011

## **Gebäude und Wohnungen sowie Wohnverhältnisse der Haushalte**

Gemeinde  
Neichen

am 9. Mai 2011

Ergebnisse des Zensus 2011



## Inhaltsverzeichnis

|   |    |
|---|----|
| Einführung .....  | 4  |
| Rechtliche Grundlagen .....   | 4  |
| Methode .....   | 4  |
| Systematik von Gebäuden und Wohnungen .....   | 5  |
| Tabellen  |    |
| 1.1 Gebäude mit Wohnraum und Wohnungen in Gebäuden mit Wohnraum<br>nach Baujahr, Gebäudetyp, Zahl der Wohnungen, Eigentumsform und Heizungsart .....        | 6  |
| 1.2 Gebäude mit Wohnraum nach Baujahr und Gebäudeart, Gebäudetyp,<br>Zahl der Wohnungen, Eigentumsform und Heizungsart .....                                | 8  |
| 1.3.1 Gebäude mit Wohnraum nach regionaler Einheit und Baujahr, Gebäudeart,<br>Gebäudetyp, Zahl der Wohnungen, Eigentumsform und Heizungsart .....          | 10 |
| 1.3.2 Gebäude mit Wohnraum nach regionaler Einheit und Baujahr, Gebäudeart,<br>Gebäudetyp, Zahl der Wohnungen, Eigentumsform und Heizungsart – in % – ..... | 12 |
| 2.1 Wohnungen in Gebäuden mit Wohnraum nach Art der Nutzung,<br>Fläche der Wohnung, Zahl der Räume und Ausstattung .....                                    | 14 |
| 2.2.1 Wohnungen in Gebäuden mit Wohnraum nach regionaler Einheit und<br>Art der Nutzung, Fläche der Wohnung, Zahl der Räume und Ausstattung .....           | 15 |
| 2.2.2 Wohnungen in Gebäuden mit Wohnraum nach regionaler Einheit und<br>Art der Nutzung, Fläche der Wohnung, Zahl der Räume und Ausstattung – in % – .....  | 16 |
| 3.1 Gebäude- und Wohnungskennzahlen im regionalen Vergleich .....   | 17 |
| 3.2 Weitere Wohnungskennzahlen im regionalen Vergleich .....  | 20 |
| 4.1 Haushalte nach Typ des privaten Haushalts (nach Familien) und Art der Wohnungs-<br>nutzung, Fläche der Wohnung und Zahl der Räume .....                 | 23 |
| 4.2 Haushalte nach Größe des privaten Haushalts und Art der Wohnungsnutzung,<br>Fläche der Wohnung und Zahl der Räume .....                                 | 24 |
| 4.3 Haushalte nach Seniorenstatus des privaten Haushalts und Art der Wohnungsnutzung,<br>Fläche der Wohnung und Zahl der Räume .....                        | 25 |
| Definitionen .....  | 26 |

## Einführung

Der Zensus 2011 ist eine Bevölkerungs-, Gebäude- und Wohnungszählung. Dabei werden – soweit möglich – bereits vorhandene Daten aus Verwaltungsregistern für statistische Zwecke genutzt. Eine Haushaltebefragung auf Stichprobenbasis, eine Vollerhebung aller an Anschriften mit Sonderbereichen lebenden Personen (Wohnheime und Gemeinschaftsunterkünfte) sowie eine postalische Befragung zu Gebäude- und Wohnungsdaten bei den Eigentümerinnen und Eigentümern oder Verwalterinnen und Verwaltern ergänzen und korrigieren die Informationen aus den Registern. Eine traditionelle Volkszählung inklusive einer Gebäude- und Wohnungszählung wurde in den alten Bundesländern letztmalig 1987, in der DDR letztmalig 1981 durchgeführt. Eine Gebäude- und Wohnungszählung fand nach der Wiedervereinigung nur in den neuen Bundesländern im Jahr 1995 statt.

Ziel des Zensus 2011 war zum einen die Ermittlung der amtlichen Einwohnerzahlen zum Stichtag 9. Mai 2011. Zum anderen wurden wichtige Strukturinformationen erhoben, welche eine umfassende Datengrundlage bieten, wie die Menschen in Deutschland leben, wohnen und arbeiten.

Die vorliegende Publikation präsentiert Ergebnisse des Zensus 2011 zu den Themen Gebäude, Wohnungen und Wohnverhältnisse von Haushalten nach Abschluss der Datenaufbereitung.

## Rechtliche Grundlagen

Die rechtlichen Grundlagen des Zensus 2011 bilden

- die Verordnung Europäische Gemeinschaft (EG) Nummer 763/2008 des Europäischen Parlaments und des Rates vom 9. Juli 2008 über Volks- und Wohnungszählungen,
- das Zensusvorbereitungsgesetz (ZensVorbG 2011),
- das Zensusgesetz 2011 (ZensG 2011),
- die Stichprobenverordnung Zensusgesetz 2011 (StichprobenV),
- sowie die jeweiligen landesrechtlichen Regelungen zur Ausführung des ZensG 2011.

Nach § 1 Abs. 1 ZensG 2011 führten die Statistischen Ämter des Bundes und der Länder eine Bevölkerungs-, Gebäude- und Wohnungszählung (Zensus) mit Stand zum 9. Mai 2011 (Berichtszeitpunkt) als Bundesstatistik durch.

Gemäß § 1 Abs. 3 ZensG 2011 dient der Zensus unter anderem der Gewinnung von Grunddaten für das Gesamtsystem der amtlichen Statistik sowie von Strukturdaten über die Bevölkerung als Datengrundlage für vielfältige politische Entscheidungen.

Die nachstehend veröffentlichten Ergebnisse wurden auf Basis folgender Erhebungen und statistischer Verfahren ermittelt:

- Daten aus der Gebäude- und Wohnungszählung (§ 6 ZensG 2011),
- Daten aus der Zusammenführung der Datensätze und Haushaltegenerierung (§ 9 Abs. 3 ZensG 2011).

## Methode

Da es in Deutschland zu Gebäude- und Wohnungsdaten keine flächendeckenden Register gibt, wurden die Angaben zu Gebäuden und Wohnungen durch eine postalische Befragung der Eigentümerinnen und Eigentümer oder Verwalterinnen und Verwalter von Gebäuden und Wohnungen sowie bewohnten Unterkünften gewonnen. Die zum Stichtag 9. Mai 2011 als Vollerhebung durchgeführte Gebäude- und Wohnungszählung liefert Informationen zu Gebäuden mit Wohnraum sowie zu den darin befindlichen Wohnungen. Zu rein gewerblich genutzten Objekten werden keine Informationen angeboten.

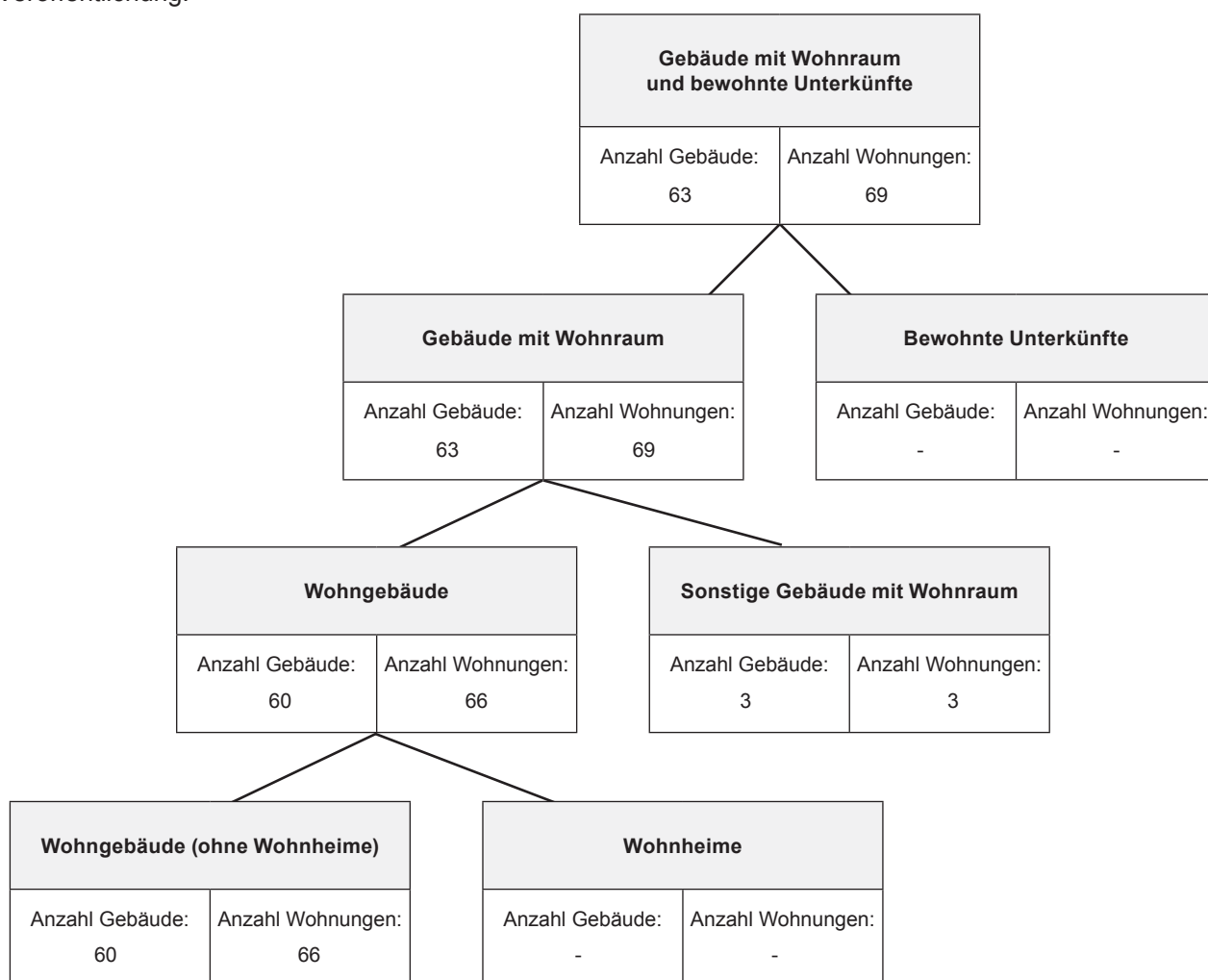
Durch das statistische Verfahren der Haushaltegenerierung stehen nicht nur die gesammelten Informationen zu Bevölkerung, Gebäuden und Wohnungen zur Verfügung, sondern zusätzlich auch Angaben zu Haushalts- und Familienstrukturen. Dabei wurden anschriftenweise Personen zu Haushalten zusammengefasst und den in der Gebäude- und Wohnungszählung erfassten Wohnungen zugeordnet. Die Haushaltegenerierung bildet daher die Wohnhaushalte an einer Anschrift ab. Die Zahl der Haushalte kann von der Zahl der bewohnten Wohnungen abweichen, da ein Haushalt beispielsweise bei Umzügen vorübergehend mehrere Wohnungen nutzen kann.

Bei allen Veröffentlichungen der amtlichen Statistik in Deutschland sind die Einzelangaben der Befragten grundsätzlich geheim zu halten (§ 16 Bundesstatistikgesetz). Bei allen Ergebnisbestandteilen aus Registerauszählungen oder Vollerhebungen des Zensus 2011 erfolgt die Geheimhaltung durch das maschinelle, datenverändernde Verfahren SAFE (Verfahren zur **s**icheren **A**nonymisierung für **E**inzeldaten). Dieses Verfahren stellt sicher, dass bereits vor Erstellung einer Ergebnistabelle kein Datensatz vorhanden ist, welcher Rückschlüsse auf Einzelfälle zulässt.

Weiterführende methodische Informationen zum Zensusmodell und zur Geheimhaltung stehen unter [www.zensus2011.de](http://www.zensus2011.de) zur Verfügung.

## Systematik von Gebäuden und Wohnungen

Im Rahmen des Zensus 2011 werden die Gebäude und Wohnungen nach der Art des Gebäudes in hierarchischen Strukturen abgebildet. Nachstehende Abbildung zeigt die Ergebnisse für die regionale Einheit dieser Veröffentlichung.



Die Ergebnisse zur Gebäude- und Wohnungszählung betrachten ausschließlich Gebäude mit Wohnraum. Bewohnte Unterkünfte bleiben daher für die Ergebnistabellen unberücksichtigt.

## 1.1 Gebäude mit Wohnraum und Wohnungen in Gebäuden mit Wohnraum nach Baujahr, Gebäudetyp, Zahl der Wohnungen, Eigentumsform und Heizungsart

|  | Gebäude mit Wohnraum |           | darunter    |           |
|--|----------------------|-----------|-------------|-----------|
|  |                      |           | Wohngebäude |           |
|  | Gebäude              | Wohnungen | Gebäude     | Wohnungen |
|  | Anzahl               | Anzahl    | Anzahl      | Anzahl    |
| <b>Insgesamt</b>                             |                      |           |             |           |
| Insgesamt                                    | 63                   | 69        | 60          | 66        |
| <b>Baujahr</b>                               |                      |           |             |           |
| Vor 1919                                     | 6                    | 6         | 6           | 6         |
| 1919 - 1948                                  | 9                    | 9         | 9           | 9         |
| 1949 - 1978                                  | 12                   | 15        | 9           | 12        |
| 1979 - 1986                                  | 16                   | 16        | 16          | 16        |
| 1987 - 1990                                  | 7                    | 7         | 7           | 7         |
| 1991 - 1995                                  | 7                    | 10        | 7           | 10        |
| 1996 - 2000                                  | 6                    | 6         | 6           | 6         |
| 2001 - 2004                                  | -                    | -         | -           | -         |
| 2005 - 2008                                  | -                    | -         | -           | -         |
| 2009 und später                              | -                    | -         | -           | -         |
| <b>Gebäudetyp nach Zahl der Wohnungen</b>    |                      |           |             |           |
| Freistehendes Haus Insgesamt                 | (57)                 | (63)      | 54          | 60        |
| mit 1 Wohnung                                | (48)                 | (48)      | (48)        | (48)      |
| mit 2 Wohnungen                              | 9                    | 15        | 6           | 12        |
| mit 3 und mehr Wohnungen                     | -                    | -         | -           | -         |
| Doppelhaushälfte Insgesamt                   | 3                    | 3         | 3           | 3         |
| mit 1 Wohnung                                | 3                    | 3         | 3           | 3         |
| mit 2 Wohnungen                              | -                    | -         | -           | -         |
| mit 3 und mehr Wohnungen                     | -                    | -         | -           | -         |
| Gereihtes Haus Insgesamt                     | 3                    | 3         | 3           | 3         |
| mit 1 Wohnung                                | 3                    | 3         | 3           | 3         |
| mit 2 Wohnungen                              | -                    | -         | -           | -         |
| mit 3 und mehr Wohnungen                     | -                    | -         | -           | -         |
| Anderer Gebäudetyp Insgesamt                 | -                    | -         | -           | -         |
| mit 1 Wohnung                                | -                    | -         | -           | -         |
| mit 2 Wohnungen                              | -                    | -         | -           | -         |
| mit 3 und mehr Wohnungen                     | -                    | -         | -           | -         |
| <b>Zahl der Wohnungen im Gebäude</b>         |                      |           |             |           |
| 1 Wohnung                                    | 54                   | 54        | 54          | 54        |
| 2 Wohnungen                                  | 9                    | 15        | 6           | 12        |
| 3 - 6 Wohnungen                              | -                    | -         | -           | -         |
| 7 - 12 Wohnungen                             | -                    | -         | -           | -         |
| 13 und mehr Wohnungen                        | -                    | -         | -           | -         |
| <b>Eigentumsform des Gebäudes</b>            |                      |           |             |           |
| Gemeinschaft von Wohnungseigentümern/-innen  | -                    | 6         | -           | 6         |
| Privatperson/-en                             | (63)                 | 63        | (60)        | 60        |
| Wohnungsgenossenschaft                       | -                    | -         | -           | -         |
| Kommune oder kommunales Wohnungsunternehmen  | -                    | -         | -           | -         |
| Privatwirtschaftliches Wohnungsunternehmen   | -                    | -         | -           | -         |
| Anderes privatwirtschaftliches Unternehmen   | -                    | -         | -           | -         |
| Bund oder Land                               | -                    | -         | -           | -         |
| Organisation ohne Erwerbszweck (z.B. Kirche) | -                    | -         | -           | -         |

Noch: 1.1 Gebäude mit Wohnraum und Wohnungen in Gebäuden mit Wohnraum nach Baujahr, Gebäudetyp, Zahl der Wohnungen, Eigentumsform und Heizungsart

|  | Gebäude mit Wohnraum |           | darunter    |           |
|--|----------------------|-----------|-------------|-----------|
|  |                      |           | Wohngebäude |           |
|  | Gebäude              | Wohnungen | Gebäude     | Wohnungen |
|  | Anzahl               | Anzahl    | Anzahl      | Anzahl    |
| <b>Heizungsart</b>                               |                      |           |             |           |
| Fernheizung (Fernwärme)                          | -                    | -         | -           | -         |
| Etagenheizung                                    | -                    | -         | -           | -         |
| Blockheizung                                     | -                    | -         | -           | -         |
| Zentralheizung                                   | 54                   | 60        | 51          | 57        |
| Einzel-/Mehrraumöfen (auch Nachtspeicherheizung) | 9                    | 9         | 9           | 9         |
| Keine Heizung im Gebäude oder in den Wohnungen   | -                    | -         | -           | -         |

Bei den ausgewiesenen Wohnungszahlen sind gewerblich genutzte Wohnungen nicht, Diplomatenwohnungen/Wohnungen ausländischer Streitkräfte nur in der „Insgesamt-Zeile“ berücksichtigt.

Die ausgewiesenen Zahlen zu „Gebäudetyp nach Zahl der Wohnungen“ und „Zahl der Wohnungen im Gebäude“ können Abweichungen zwischen der Anzahl der Gebäude und der entsprechenden Zahl der Wohnungen in diesen Gebäuden aufweisen. Dies ist auf das beim Zensus 2011 eingesetzte Geheimhaltungsverfahren zurückzuführen sowie auf die in den Wohnungsauswertungen nicht berücksichtigten Diplomatenwohnungen/Wohnungen ausländischer Streitkräfte bzw. gewerblich genutzten Wohnungen.

## 1.2 Gebäude mit Wohnraum nach Baujahr und Gebäudeart, Gebäudetyp, Zahl der Wohnungen, Eigentumsform und Heizungsart

|  | Insgesamt | Baujahr (Jahrzwanzigste) |             |             |                 |
|--|-----------|--------------------------|-------------|-------------|-----------------|
|  |           | Vor 1950                 | 1950 - 1969 | 1970 - 1989 | 1990 und später |
|  | Anzahl    | Anzahl                   | Anzahl      | Anzahl      | Anzahl          |
| <b>Insgesamt</b>                             |           |                          |             |             |                 |
| Insgesamt                                    | 63        | 15                       | 6           | 25          | 17              |
| <b>Art des Gebäudes</b>                      |           |                          |             |             |                 |
| Gebäude mit Wohnraum                         | 63        | 15                       | 6           | 25          | 17              |
| Wohngebäude                                  | 60        | 15                       | 3           | 25          | 17              |
| Wohngebäude (ohne Wohnheime)                 | 60        | 15                       | 3           | 25          | 17              |
| Wohnheime                                    | -         | -                        | -           | -           | -               |
| Sonstige Gebäude mit Wohnraum                | 3         | -                        | 3           | -           | -               |
| <b>Gebäudetyp nach Zahl der Wohnungen</b>    |           |                          |             |             |                 |
| Freistehendes Haus Insgesamt                 | (57)      | 9                        | 6           | 25          | 17              |
| mit 1 Wohnung                                | (48)      | 9                        | 3           | (22)        | 14              |
| mit 2 Wohnungen                              | 9         | -                        | 3           | 3           | 3               |
| mit 3 und mehr Wohnungen                     | -         | -                        | -           | -           | -               |
| Doppelhaushälfte Insgesamt                   | 3         | 3                        | -           | -           | -               |
| mit 1 Wohnung                                | 3         | 3                        | -           | -           | -               |
| mit 2 Wohnungen                              | -         | -                        | -           | -           | -               |
| mit 3 und mehr Wohnungen                     | -         | -                        | -           | -           | -               |
| Gereihtes Haus Insgesamt                     | 3         | 3                        | -           | -           | -               |
| mit 1 Wohnung                                | 3         | 3                        | -           | -           | -               |
| mit 2 Wohnungen                              | -         | -                        | -           | -           | -               |
| mit 3 und mehr Wohnungen                     | -         | -                        | -           | -           | -               |
| Anderer Gebäudetyp Insgesamt                 | -         | -                        | -           | -           | -               |
| mit 1 Wohnung                                | -         | -                        | -           | -           | -               |
| mit 2 Wohnungen                              | -         | -                        | -           | -           | -               |
| mit 3 und mehr Wohnungen                     | -         | -                        | -           | -           | -               |
| <b>Zahl der Wohnungen im Gebäude</b>         |           |                          |             |             |                 |
| 1 Wohnung                                    | 54        | 15                       | 3           | (22)        | 14              |
| 2 Wohnungen                                  | 9         | -                        | 3           | 3           | 3               |
| 3 - 6 Wohnungen                              | -         | -                        | -           | -           | -               |
| 7 - 12 Wohnungen                             | -         | -                        | -           | -           | -               |
| 13 und mehr Wohnungen                        | -         | -                        | -           | -           | -               |
| <b>Eigentumsform des Gebäudes</b>            |           |                          |             |             |                 |
| Gemeinschaft von Wohnungseigentümern/-innen  | -         | -                        | -           | -           | -               |
| Privatperson/-en                             | (63)      | 15                       | 6           | (25)        | 17              |
| Wohnungsgenossenschaft                       | -         | -                        | -           | -           | -               |
| Kommune oder kommunales Wohnungsunternehmen  | -         | -                        | -           | -           | -               |
| Privatwirtschaftliches Wohnungsunternehmen   | -         | -                        | -           | -           | -               |
| Anderes privatwirtschaftliches Unternehmen   | -         | -                        | -           | -           | -               |
| Bund oder Land                               | -         | -                        | -           | -           | -               |
| Organisation ohne Erwerbszweck (z.B. Kirche) | -         | -                        | -           | -           | -               |



Noch: 1.2 Gebäude mit Wohnraum nach Baujahr und Gebäudeart, Gebäudetyp, Zahl der Wohnungen,  
Eigentumsform und Heizungsart

|   | Insgesamt | Baujahr (Jahrzwanzigste) |             |             |                 |
|---|-----------|--------------------------|-------------|-------------|-----------------|
|   |           | Vor 1950                 | 1950 - 1969 | 1970 - 1989 | 1990 und später |
|   | Anzahl    | Anzahl                   | Anzahl      | Anzahl      | Anzahl          |
| <b>Heizungsart</b>                                  |           |                          |             |             |                 |
| Fernheizung (Fernwärme)                             | -         | -                        | -           | -           | -               |
| Etagenheizung                                       | -         | -                        | -           | -           | -               |
| Blockheizung  | -         | -                        | -           | -           | -               |
| Zentralheizung                                      | 54        | 6                        | 6           | (25)        | 17              |
| Einzel-/Mehrraumöfen (auch<br>Nachtspeicherheizung) | 9         | 9                        | -           | -           | -               |
| Keine Heizung im Gebäude oder in<br>den Wohnungen   | -         | -                        | -           | -           | -               |

## 1.3.1 Gebäude mit Wohnraum nach regionaler Einheit und Baujahr, Gebäudeart, Gebäudetyp, Zahl der Wohnungen, Eigentumsform und Heizungsart

|   | Gebäude |                          |                       |                 |             |
|---|---------|--------------------------|-----------------------|-----------------|-------------|
|   | Neichen | Verbandsgemeinde Kelberg | Landkreis Vulkaneifel | Rheinland-Pfalz | Deutschland |
|   | Anzahl  | Anzahl                   | Anzahl                | Anzahl          | Anzahl      |
| <b>Insgesamt</b>                          |         |                          |                       |                 |             |
| Insgesamt                                 | 63      | 2 922                    | 23 720                | 1 183 475       | 18 922 618  |
| <b>Baujahr</b>                            |         |                          |                       |                 |             |
| Vor 1919                                  | 6       | 353                      | 3 744                 | 181 833         | 2 655 042   |
| 1919 - 1948                               | 9       | 370                      | 2 215                 | 123 453         | 2 307 543   |
| 1949 - 1978                               | 12      | 1 177                    | 9 290                 | 462 714         | 7 188 157   |
| 1979 - 1986                               | 16      | 323                      | 2 600                 | 120 331         | 1 828 250   |
| 1987 - 1990                               | 7       | (106)                    | 817                   | 47 821          | 736 588     |
| 1991 - 1995                               | 7       | (165)                    | 1 365                 | 69 320          | 1 153 484   |
| 1996 - 2000                               | 6       | 203                      | 1 782                 | 79 166          | 1 434 704   |
| 2001 - 2004                               | -       | 98                       | 982                   | 47 349          | 790 074     |
| 2005 - 2008                               | -       | 95                       | 669                   | 36 981          | 594 658     |
| 2009 und später                           | -       | 32                       | 256                   | 14 507          | 234 118     |
| <b>Art des Gebäudes</b>                   |         |                          |                       |                 |             |
| Gebäude mit Wohnraum                      | 63      | 2 922                    | 23 720                | 1 183 475       | 18 922 618  |
| Wohngebäude                               | 60      | 2 810                    | 22 800                | 1 140 000       | 18 259 360  |
| Wohngebäude (ohne Wohnheime)              | 60      | 2 807                    | 22 794                | 1 139 024       | 18 239 634  |
| Wohnheime                                 | -       | 3                        | 6                     | 976             | 19 726      |
| Sonstige Gebäude mit Wohnraum             | 3       | (112)                    | 920                   | 43 475          | 663 258     |
| <b>Gebäudetyp nach Zahl der Wohnungen</b> |         |                          |                       |                 |             |
| Freistehendes Haus Insgesamt              | (57)    | 2 581                    | 18 981                | 813 645         | 11 670 098  |
| mit 1 Wohnung                             | (48)    | 2 088                    | 14 970                | 597 607         | 7 865 099   |
| mit 2 Wohnungen                           | 9       | 369                      | 2 930                 | 143 967         | 2 363 400   |
| mit 3 und mehr Wohnungen                  | -       | 124                      | 1 081                 | 72 071          | 1 441 599   |
| Doppelhaushälfte Insgesamt                | 3       | (109)                    | 1 714                 | 131 807         | 2 767 712   |
| mit 1 Wohnung                             | 3       | (76)                     | 1 270                 | 93 446          | 1 961 269   |
| mit 2 Wohnungen                           | -       | 15                       | 301                   | 21 364          | 424 662     |
| mit 3 und mehr Wohnungen                  | -       | (18)                     | 143                   | 16 997          | 381 781     |
| Gereihtes Haus Insgesamt                  | 3       | 95                       | 1 896                 | 187 370         | 3 714 711   |
| mit 1 Wohnung                             | 3       | 66                       | 1 400                 | 119 829         | 2 093 366   |
| mit 2 Wohnungen                           | -       | 23                       | 270                   | 22 255          | 311 332     |
| mit 3 und mehr Wohnungen                  | -       | 6                        | 226                   | 45 286          | 1 310 013   |
| Anderer Gebäudetyp Insgesamt              | -       | (137)                    | 1 129                 | 50 653          | 770 097     |
| mit 1 Wohnung                             | -       | 97                       | 857                   | 33 076          | 419 909     |
| mit 2 Wohnungen                           | -       | (33)                     | (175)                 | 7 730           | 130 258     |
| mit 3 und mehr Wohnungen                  | -       | 7                        | 97                    | 9 847           | 219 930     |
| <b>Zahl der Wohnungen im Gebäude</b>      |         |                          |                       |                 |             |
| 1 Wohnung                                 | 54      | 2 327                    | 18 497                | 843 958         | 12 339 643  |
| 2 Wohnungen                               | 9       | 440                      | 3 676                 | 195 316         | 3 229 652   |
| 3 - 6 Wohnungen                           | -       | 146                      | 1 418                 | 114 928         | 2 251 854   |
| 7 - 12 Wohnungen                          | -       | 9                        | 97                    | 23 254          | 882 631     |
| 13 und mehr Wohnungen                     | -       | -                        | (32)                  | 6 019           | 218 838     |

Noch: 1.3.1 Gebäude mit Wohnraum nach regionaler Einheit und Baujahr, Gebäudeart, Gebäudetyp, Zahl der Wohnungen, Eigentumsform und Heizungsart

|  | Gebäude |                          |                       |                 |             |
|--|---------|--------------------------|-----------------------|-----------------|-------------|
|  | Neichen | Verbandsgemeinde Kelberg | Landkreis Vulkaneifel | Rheinland-Pfalz | Deutschland |
|  | Anzahl  | Anzahl                   | Anzahl                | Anzahl          | Anzahl      |
| <b>Eigentumsform des Gebäudes</b>                |         |                          |                       |                 |             |
| Gemeinschaft von Wohnungseigentümern/-innen      | -       | 116                      | 1 132                 | 88 519          | 1 767 017   |
| Privatperson/-en                                 | (63)    | 2 787                    | 22 381                | 1 060 228       | 15 968 275  |
| Wohnungsgenossenschaft                           | -       | -                        | -                     | 3 425           | 288 767     |
| Kommune oder kommunales Wohnungsunternehmen      | -       | 7                        | 48                    | 12 683          | 332 089     |
| Privatwirtschaftliches Wohnungsunternehmen       | -       | 6                        | 47                    | 8 438           | 316 086     |
| Anderes privatwirtschaftliches Unternehmen       | -       | -                        | 59                    | 4 760           | 131 832     |
| Bund oder Land                                   | -       | -                        | 3                     | 1 109           | 44 215      |
| Organisation ohne Erwerbszweck (z.B. Kirche)     | -       | 6                        | 50                    | 4 313           | 74 337      |
| <b>Heizungsart</b>                               |         |                          |                       |                 |             |
| Fernheizung (Fernwärme)                          | -       | 28                       | 317                   | 28 315          | 1 020 473   |
| Etagenheizung                                    | -       | 40                       | 447                   | 69 769          | 1 218 091   |
| Blockheizung                                     | -       | 4                        | (89)                  | 5 500           | 186 429     |
| Zentralheizung                                   | 54      | 2 412                    | 18 994                | 964 750         | 14 951 706  |
| Einzel-/Mehrraumöfen (auch Nachtspeicherheizung) | 9       | 368                      | 3 512                 | 103 185         | 1 435 746   |
| Keine Heizung im Gebäude oder in den Wohnungen   | -       | 70                       | 361                   | 11 956          | 110 173     |

## 1.3.2 Gebäude mit Wohnraum nach regionaler Einheit und Baujahr, Gebäudeart, Gebäudetyp, Zahl der Wohnungen, Eigentumsform und Heizungsart -in %-

|   | Gebäude |                          |                       |                 |             |
|---|---------|--------------------------|-----------------------|-----------------|-------------|
|   | Neichen | Verbandsgemeinde Kelberg | Landkreis Vulkaneifel | Rheinland-Pfalz | Deutschland |
|   | %       | %                        | %                     | %               | %           |
| <b>Baujahr</b>                            |         |                          |                       |                 |             |
| Vor 1919                                  | 9,5     | 12,1                     | 15,8                  | 15,4            | 14,0        |
| 1919 - 1948                               | 14,3    | 12,7                     | 9,3                   | 10,4            | 12,2        |
| 1949 - 1978                               | 19,0    | 40,3                     | 39,2                  | 39,1            | 38,0        |
| 1979 - 1986                               | 25,4    | 11,1                     | 11,0                  | 10,2            | 9,7         |
| 1987 - 1990                               | 11,1    | (3,6)                    | 3,4                   | 4,0             | 3,9         |
| 1991 - 1995                               | 11,1    | (5,6)                    | 5,8                   | 5,9             | 6,1         |
| 1996 - 2000                               | 9,5     | 6,9                      | 7,5                   | 6,7             | 7,6         |
| 2001 - 2004                               | -       | 3,4                      | 4,1                   | 4,0             | 4,2         |
| 2005 - 2008                               | -       | 3,3                      | 2,8                   | 3,1             | 3,1         |
| 2009 und später                           | -       | 1,1                      | 1,1                   | 1,2             | 1,2         |
| <b>Art des Gebäudes</b>                   |         |                          |                       |                 |             |
| Gebäude mit Wohnraum                      | 100,0   | 100,0                    | 100,0                 | 100,0           | 100,0       |
| Wohngebäude                               | 95,2    | 96,2                     | 96,1                  | 96,3            | 96,5        |
| Wohngebäude (ohne Wohnheime)              | 95,2    | 96,1                     | 96,1                  | 96,2            | 96,4        |
| Wohnheime                                 | -       | 0,1                      | 0,0                   | 0,1             | 0,1         |
| Sonstige Gebäude mit Wohnraum             | 4,8     | (3,8)                    | 3,9                   | 3,7             | 3,5         |
| <b>Gebäudetyp nach Zahl der Wohnungen</b> |         |                          |                       |                 |             |
| Freistehendes Haus Insgesamt              | (90,5)  | 88,3                     | 80,0                  | 68,8            | 61,7        |
| mit 1 Wohnung                             | (76,2)  | 71,5                     | 63,1                  | 50,5            | 41,6        |
| mit 2 Wohnungen                           | 14,3    | 12,6                     | 12,4                  | 12,2            | 12,5        |
| mit 3 und mehr Wohnungen                  | -       | 4,2                      | 4,6                   | 6,1             | 7,6         |
| Doppelhaushälfte Insgesamt                | 4,8     | (3,7)                    | 7,2                   | 11,1            | 14,6        |
| mit 1 Wohnung                             | 4,8     | (2,6)                    | 5,4                   | 7,9             | 10,4        |
| mit 2 Wohnungen                           | -       | 0,5                      | 1,3                   | 1,8             | 2,2         |
| mit 3 und mehr Wohnungen                  | -       | (0,6)                    | 0,6                   | 1,4             | 2,0         |
| Gereihtes Haus Insgesamt                  | 4,8     | 3,3                      | 8,0                   | 15,8            | 19,6        |
| mit 1 Wohnung                             | 4,8     | 2,3                      | 5,9                   | 10,1            | 11,1        |
| mit 2 Wohnungen                           | -       | 0,8                      | 1,1                   | 1,9             | 1,6         |
| mit 3 und mehr Wohnungen                  | -       | 0,2                      | 1,0                   | 3,8             | 6,9         |
| Anderer Gebäudetyp Insgesamt              | -       | (4,7)                    | 4,8                   | 4,3             | 4,1         |
| mit 1 Wohnung                             | -       | 3,3                      | 3,6                   | 2,8             | 2,2         |
| mit 2 Wohnungen                           | -       | (1,1)                    | (0,7)                 | 0,7             | 0,7         |
| mit 3 und mehr Wohnungen                  | -       | 0,2                      | 0,4                   | 0,8             | 1,2         |
| <b>Zahl der Wohnungen im Gebäude</b>      |         |                          |                       |                 |             |
| 1 Wohnung                                 | 85,7    | 79,6                     | 78,0                  | 71,3            | 65,2        |
| 2 Wohnungen                               | 14,3    | 15,1                     | 15,5                  | 16,5            | 17,1        |
| 3 - 6 Wohnungen                           | -       | 5,0                      | 6,0                   | 9,7             | 11,9        |
| 7 - 12 Wohnungen                          | -       | 0,3                      | 0,4                   | 2,0             | 4,7         |
| 13 und mehr Wohnungen                     | -       | -                        | (0,1)                 | 0,5             | 1,2         |

Noch: 1.3.2 Gebäude mit Wohnraum nach regionaler Einheit und Baujahr, Gebäudeart, Gebäudetyp, Zahl der Wohnungen, Eigentumsform und Heizungsart -in %-

|  | Gebäude |                          |                       |                 |             |
|--|---------|--------------------------|-----------------------|-----------------|-------------|
|  | Neichen | Verbandsgemeinde Kelberg | Landkreis Vulkaneifel | Rheinland-Pfalz | Deutschland |
|  | %       | %                        | %                     | %               | %           |
| <b>Eigentumsform des Gebäudes</b>                |         |                          |                       |                 |             |
| Gemeinschaft von Wohnungseigentümern/-innen      | -       | 4,0                      | 4,8                   | 7,5             | 9,3         |
| Privatperson/-en                                 | (100,0) | 95,4                     | 94,4                  | 89,6            | 84,4        |
| Wohnungsgenossenschaft                           | -       | -                        | -                     | 0,3             | 1,5         |
| Kommune oder kommunales Wohnungsunternehmen      | -       | 0,2                      | 0,2                   | 1,1             | 1,8         |
| Privatwirtschaftliches Wohnungsunternehmen       | -       | 0,2                      | 0,2                   | 0,7             | 1,7         |
| Anderes privatwirtschaftliches Unternehmen       | -       | -                        | 0,2                   | 0,4             | 0,7         |
| Bund oder Land                                   | -       | -                        | 0,0                   | 0,1             | 0,2         |
| Organisation ohne Erwerbszweck (z.B. Kirche)     | -       | 0,2                      | 0,2                   | 0,4             | 0,4         |
| <b>Heizungsart</b>                               |         |                          |                       |                 |             |
| Fernheizung (Fernwärme)                          | -       | 1,0                      | 1,3                   | 2,4             | 5,4         |
| Etagenheizung                                    | -       | 1,4                      | 1,9                   | 5,9             | 6,4         |
| Blockheizung                                     | -       | 0,1                      | (0,4)                 | 0,5             | 1,0         |
| Zentralheizung                                   | 85,7    | 82,5                     | 80,1                  | 81,5            | 79,0        |
| Einzel-/Mehrraumöfen (auch Nachtspeicherheizung) | 14,3    | 12,6                     | 14,8                  | 8,7             | 7,6         |
| Keine Heizung im Gebäude oder in den Wohnungen   | -       | 2,4                      | 1,5                   | 1,0             | 0,6         |

Die relativen Ergebnisse beziehen sich auf die Gesamtzahl der Gebäude der jeweiligen regionalen Einheit je betrachtetem Gebäudemerkmal.

Die relativen Werte wurden durch Division von Ergebnissen nach Durchführung der Geheimhaltung errechnet.

## 2.1 Wohnungen in Gebäuden mit Wohnraum nach Art der Nutzung, Fläche der Wohnung, Zahl der Räume und Ausstattung

|  | Wohnungen in Gebäuden mit Wohnraum | davon                     |   |                         |  |
|--|------------------------------------|---------------------------|---|-------------------------|--|
|  |                                    | Wohnungen in Wohngebäuden | davon                                       |                         | Wohnungen in Sonstigen Gebäuden mit Wohnraum |
|  |                                    |                           | Wohnungen in Wohngebäuden (keine Wohnheime) | Wohnungen in Wohnheimen |  |
|  | Anzahl                             | Anzahl                    | Anzahl                                      | Anzahl                  | Anzahl                                       |
| <b>Insgesamt</b>                               |                                    |                           |   |                         |  |
| Insgesamt                                      | 69                                 | 66                        | 66  | -                       | 3  |
| <b>Art der Wohnungsnutzung</b>                 |                                    |                           |   |                         |  |
| Von Eigentümer/-in bewohnt                     | 54                                 | 54                        | 54  | -                       | -  |
| Zu Wohnzwecken vermietet (auch mietfrei)       | 12                                 | 9                         | 9   | -                       | 3  |
| Ferien- und Freizeitwohnung                    | 3                                  | 3                         | 3   | -                       | -  |
| Leer stehend                                   | -                                  | -                         | -   | -                       | -  |
| <b>Fläche der Wohnung in m²</b>                |                                    |                           |   |                         |  |
| Unter 40                                       | -                                  | -                         | -   | -                       | -  |
| 40 - 59  | 3                                  | 3                         | 3   | -                       | -  |
| 60 - 79  | -                                  | -                         | -   | -                       | -  |
| 80 - 99  | 9                                  | 9                         | 9   | -                       | -  |
| 100 - 119                                      | (22)                               | (19)                      | (19)  | -                       | 3  |
| 120 - 139                                      | 9                                  | 9                         | 9   | -                       | -  |
| 140 - 159                                      | 9                                  | 9                         | 9   | -                       | -  |
| 160 - 179                                      | 10                                 | 10                        | 10  | -                       | -  |
| 180 - 199                                      | 3                                  | 3                         | 3   | -                       | -  |
| 200 und mehr                                   | 4                                  | 4                         | 4   | -                       | -  |
| <b>Zahl der Räume</b>                          |                                    |                           |   |                         |  |
| 1 Raum   | -                                  | -                         | -   | -                       | -  |
| 2 Räume  | 3                                  | 3                         | 3   | -                       | -  |
| 3 Räume  | -                                  | -                         | -   | -                       | -  |
| 4 Räume  | 6                                  | 6                         | 6   | -                       | -  |
| 5 Räume  | 16                                 | 16                        | 16  | -                       | -  |
| 6 Räume  | 12                                 | 12                        | 12  | -                       | -  |
| 7 und mehr Räume                               | (32)                               | 29                        | 29  | -                       | 3  |
| <b>Ausstattung der Wohnung</b>                 |                                    |                           |   |                         |  |
| Badewanne/Dusche und WC vorhanden              | 69                                 | 66                        | 66  | -                       | 3  |
| Badewanne/Dusche und WC nicht vorhanden        | -                                  | -                         | -   | -                       | -  |
| Badewanne/Dusche vorhanden, WC nicht vorhanden | -                                  | -                         | -   | -                       | -  |
| Badewanne/Dusche nicht vorhanden, WC vorhanden | -                                  | -                         | -   | -                       | -  |

Bei den ausgewiesenen Wohnungszahlen sind gewerblich genutzte Wohnungen nicht, Diplomatenwohnungen/Wohnungen ausländischer Streitkräfte nur in der „Insgesamt-Zeile“ berücksichtigt.

## 2.2.1 Wohnungen in Gebäuden mit Wohnraum nach regionaler Einheit und Art der Nutzung, Fläche der Wohnung, Zahl der Räume und Ausstattung

|  | Wohnungen |                          |                       |                 |             |
|--|-----------|--------------------------|-----------------------|-----------------|-------------|
|  | Neichen   | Verbandsgemeinde Kelberg | Landkreis Vulkaneifel | Rheinland-Pfalz | Deutschland |
|  | Anzahl    | Anzahl                   | Anzahl                | Anzahl          | Anzahl      |
| <b>Insgesamt</b>                               |           |                          |                       |                 |             |
| Insgesamt                                      | 69        | 3 699                    | 31 880                | 2 010 559       | 40 563 320  |
| <b>Art der Wohnungsnutzung</b>                 |           |                          |                       |                 |             |
| Von Eigentümer/-in bewohnt                     | 54        | 2 440                    | 19 431                | 1 056 986       | 17 292 029  |
| Zu Wohnzwecken vermietet (auch mietfrei)       | 12        | 906                      | 9 426                 | 841 958         | 21 199 913  |
| Ferien- und Freizeitwohnung                    | 3         | 175                      | 1 486                 | 14 906          | 224 529     |
| Leer stehend                                   | -         | (178)                    | 1 533                 | 89 040          | 1 828 846   |
| <b>Fläche der Wohnung in m²</b>                |           |                          |                       |                 |             |
| Unter 40                                       | -         | 28                       | 471                   | 79 051          | 2 177 061   |
| 40 - 59  | 3         | 214                      | 2 492                 | 219 658         | 7 288 734   |
| 60 - 79  | -         | 417                      | 4 570                 | 368 640         | 9 663 142   |
| 80 - 99  | 9         | 658                      | 5 625                 | 363 190         | 6 987 435   |
| 100 - 119                                      | (22)      | 669                      | 5 122                 | 281 553         | 4 913 194   |
| 120 - 139                                      | 9         | 685                      | 5 754                 | 282 169         | 4 211 779   |
| 140 - 159                                      | 9         | 476                      | 3 526                 | 181 337         | 2 394 089   |
| 160 - 179                                      | 10        | (197)                    | 1 782                 | 86 315          | 1 117 240   |
| 180 - 199                                      | 3         | 136                      | 953                   | 53 728          | 686 793     |
| 200 und mehr                                   | 4         | (219)                    | 1 581                 | 87 249          | 1 105 850   |
| <b>Zahl der Räume</b>                          |           |                          |                       |                 |             |
| 1 Raum   | -         | 10                       | 290                   | 56 146          | 1 306 117   |
| 2 Räume  | 3         | 128                      | 1 524                 | 130 279         | 3 735 658   |
| 3 Räume  | -         | 350                      | 3 899                 | 335 419         | 8 890 843   |
| 4 Räume  | 6         | 574                      | 5 534                 | 436 277         | 10 410 969  |
| 5 Räume  | 16        | 704                      | 5 864                 | 364 352         | 6 855 418   |
| 6 Räume  | 12        | 737                      | 6 002                 | 292 471         | 4 406 792   |
| 7 und mehr Räume                               | (32)      | 1 196                    | 8 763                 | 387 946         | 4 939 520   |
| <b>Ausstattung der Wohnung</b>                 |           |                          |                       |                 |             |
| Badewanne/Dusche und WC vorhanden              | 69        | 3 658                    | 31 595                | 1 970 139       | 39 916 059  |
| Badewanne/Dusche und WC nicht vorhanden        | -         | 22                       | (99)                  | 6 506           | 308 371     |
| Badewanne/Dusche vorhanden, WC nicht vorhanden | -         | 3                        | (37)                  | 4 165           | 104 585     |
| Badewanne/Dusche nicht vorhanden, WC vorhanden | -         | 16                       | (145)                 | 22 080          | 216 302     |

Bei den ausgewiesenen Wohnungszahlen sind gewerblich genutzte Wohnungen nicht, Diplomatenwohnungen/Wohnungen ausländischer Streitkräfte nur in der „Insgesamt-Zeile“ berücksichtigt.

## 2.2.2 Wohnungen in Gebäuden mit Wohnraum nach regionaler Einheit und Art der Nutzung, Fläche der Wohnung, Zahl der Räume und Ausstattung -in %-

|  | Wohnungen |                          |                       |                 |             |
|--|-----------|--------------------------|-----------------------|-----------------|-------------|
|  | Neichen   | Verbandsgemeinde Kelberg | Landkreis Vulkaneifel | Rheinland-Pfalz | Deutschland |
|  | %         | %                        | %                     | %               | %           |
| <b>Art der Wohnungsnutzung</b>                 |           |                          |                       |                 |             |
| Von Eigentümer/-in bewohnt                     | 78,3      | 66,0                     | 61,0                  | 52,8            | 42,6        |
| Zu Wohnzwecken vermietet (auch mietfrei)       | 17,4      | 24,5                     | 29,6                  | 42,0            | 52,3        |
| Ferien- und Freizeitwohnung                    | 4,3       | 4,7                      | 4,7                   | 0,7             | 0,6         |
| Leer stehend                                   | -         | (4,8)                    | 4,8                   | 4,4             | 4,5         |
| <b>Fläche der Wohnung in m²</b>                |           |                          |                       |                 |             |
| Unter 40                                       | -         | 0,8                      | 1,5                   | 3,9             | 5,4         |
| 40 - 59  | 4,3       | 5,8                      | 7,8                   | 11,0            | 18,0        |
| 60 - 79  | -         | 11,3                     | 14,3                  | 18,4            | 23,8        |
| 80 - 99  | 13,0      | 17,8                     | 17,6                  | 18,1            | 17,2        |
| 100 - 119                                      | (31,9)    | 18,1                     | 16,1                  | 14,1            | 12,1        |
| 120 - 139                                      | 13,0      | 18,5                     | 18,1                  | 14,1            | 10,4        |
| 140 - 159                                      | 13,0      | 12,9                     | 11,1                  | 9,1             | 5,9         |
| 160 - 179                                      | 14,5      | (5,3)                    | 5,6                   | 4,3             | 2,8         |
| 180 - 199                                      | 4,3       | 3,7                      | 3,0                   | 2,7             | 1,7         |
| 200 und mehr                                   | 5,8       | (5,9)                    | 5,0                   | 4,4             | 2,7         |
| <b>Zahl der Räume</b>                          |           |                          |                       |                 |             |
| 1 Raum   | -         | 0,3                      | 0,9                   | 2,8             | 3,2         |
| 2 Räume  | 4,3       | 3,5                      | 4,8                   | 6,5             | 9,2         |
| 3 Räume  | -         | 9,5                      | 12,2                  | 16,7            | 21,9        |
| 4 Räume  | 8,7       | 15,5                     | 17,4                  | 21,8            | 25,7        |
| 5 Räume  | 23,2      | 19,0                     | 18,4                  | 18,2            | 16,9        |
| 6 Räume  | 17,4      | 19,9                     | 18,8                  | 14,6            | 10,9        |
| 7 und mehr Räume                               | (46,4)    | 32,3                     | 27,5                  | 19,4            | 12,2        |
| <b>Ausstattung der Wohnung</b>                 |           |                          |                       |                 |             |
| Badewanne/Dusche und WC vorhanden              | 100,0     | 98,9                     | 99,1                  | 98,4            | 98,4        |
| Badewanne/Dusche und WC nicht vorhanden        | -         | 0,6                      | (0,3)                 | 0,3             | 0,8         |
| Badewanne/Dusche vorhanden, WC nicht vorhanden | -         | 0,1                      | (0,1)                 | 0,2             | 0,3         |
| Badewanne/Dusche nicht vorhanden, WC vorhanden | -         | 0,4                      | (0,5)                 | 1,1             | 0,5         |

Bei den ausgewiesenen Wohnungszahlen sind gewerblich genutzte Wohnungen, Diplomatenwohnungen/Wohnungen ausländischer Streitkräfte nicht berücksichtigt.

Die relativen Ergebnisse beziehen sich auf die Gesamtzahl der Gebäude der jeweiligen regionalen Einheit je betrachtetem Gebäudemerkmal.

Die relativen Werte wurden durch Division von Ergebnissen nach Durchführung der Geheimhaltung errechnet.



## 3.1 Gebäude- und Wohnungskennzahlen im regionalen Vergleich

| Gebiet                      | Kennzahlen für Gebäude und Wohnungen |  |   |
|-----------------------------|--------------------------------------|--|---|
|                             | Eigentümerquote<br>(Wohnungen)       | Durchschnittliche<br>Wohnungsgröße in m² | Durchschnittliche Anzahl<br>der Wohnungen je<br>Wohngebäude |
|                             | %                                    | m²                                       | Anzahl  |
| Verbandsgemeinde Daun       | 66                                   | 111                                      | 1   |
| Betteldorf                  | .                                    | .  | 1   |
| Bleckhausen                 | .                                    | .  | 1   |
| Brockscheid                 | .                                    | .  | 1   |
| Darscheid                   | .                                    | .  | 1   |
| Daun, Stadt                 | 51                                   | 105                                      | 2   |
| Demerath                    | .                                    | .  | 1   |
| Deudesfeld                  | .                                    | .  | 1   |
| Dockweiler                  | .                                    | .  | 1   |
| Dreis-Brück                 | 77                                   | 119                                      | 1   |
| Ellscheid                   | 78                                   | .  | 1   |
| Gefell                      | .                                    | .  | 1   |
| Gillenfeld                  | 66                                   | .  | 1   |
| Hinterweiler                | .                                    | 126                                      | 1   |
| Hörscheid                   | .                                    | .  | 1   |
| Immerath                    | .                                    | .  | 1   |
| Kirchweiler                 | .                                    | .  | 1   |
| Kradenbach                  | .                                    | .  | 1   |
| Mehren                      | 62                                   | 113                                      | 1   |
| Meisburg                    | .                                    | .  | 1   |
| Mückeln                     | 76                                   | .  | 1   |
| Nerdlen                     | .                                    | .  | 1   |
| Niederstadtfeld             | .                                    | .  | 1   |
| Oberstadtfeld               | .                                    | .  | 1   |
| Sarmersbach                 | .                                    | .  | 1   |
| Saxler                      | .                                    | .  | 1   |
| Schalkenmehren              | .                                    | .  | 1   |
| Schutz                      | .                                    | .  | 1   |
| Schönbach                   | .                                    | .  | 1   |
| Steineberg                  | .                                    | .  | 1   |
| Steiningen                  | .                                    | .  | 1   |
| Strohn                      | .                                    | .  | 1   |
| Strotzbüsch                 | .                                    | 110                                      | 1   |
| Udler                       | .                                    | .  | 1   |
| Utzerath                    | 86                                   | .  | 1   |
| Wallenborn                  | .                                    | .  | 1   |
| Weidenbach                  | .                                    | .  | 1   |
| Winkel (Eifel)              | .                                    | .  | 1   |
| Üdersdorf                   | 74                                   | .  | 1   |
| Verbandsgemeinde Gerolstein | 67                                   | 110                                      | 1   |
| Berlingen                   | .                                    | .  | 1   |
| Birresborn                  | .                                    | .  | 1   |
| Densborn                    | .                                    | 114                                      | 1   |
| Duppach                     | .                                    | .  | 1   |
| Gerolstein, Stadt           | 59                                   | 108                                      | 1   |
| Hohenfels-Essingen          | .                                    | .  | 1   |
| Kalenborn-Scheuern          | .                                    | .  | 1   |
| Kopp                        | .                                    | .  | 1   |
| Mürtenbach                  | .                                    | .  | 1   |
| Neroth                      | .                                    | .  | 1   |
| Pelm                        | .                                    | .  | 1   |

## Noch: 3.1 Gebäude- und Wohnungskennzahlen im regionalen Vergleich

| Gebiet                          | Kennzahlen für Gebäude und Wohnungen |  |   |
|---------------------------------|--------------------------------------|--|---|
|                                 | Eigentümerquote<br>(Wohnungen)       | Durchschnittliche<br>Wohnungsgröße in m² | Durchschnittliche Anzahl<br>der Wohnungen je<br>Wohngebäude |
|                                 | %                                    | m²                                       | Anzahl  |
| Rockeskyll                      | .                                    | 114                                      | 1   |
| Salm                            | .                                    | .  | 1   |
| Verbandsgemeinde Hillesheim     | 70                                   | 115                                      | 1   |
| Basberg                         | .                                    | .  | 1   |
| Berndorf                        | .                                    | .  | 1   |
| Dohm-Lammersdorf                | .                                    | .  | 1   |
| Hillesheim, Stadt               | 57                                   | .  | 2   |
| Kerpen (Eifel)                  | .                                    | .  | 1   |
| Nohn                            | .                                    | .  | 1   |
| Oberbettingen                   | .                                    | .  | 1   |
| Oberehe-Stroheich               | .                                    | .  | 1   |
| Walsdorf                        | .                                    | .  | 1   |
| Wiesbaum                        | .                                    | .  | 1   |
| Üxheim                          | .                                    | .  | 1   |
| <b>Verbandsgemeinde Kelberg</b> | <b>74</b>                            | .  | 1   |
| Arbach                          | .                                    | .  | 1   |
| Beinhausen                      | .                                    | .  | 1   |
| Bereborn                        | .                                    | .  | 1   |
| Berenbach                       | .                                    | .  | 1   |
| Bodenbach                       | .                                    | 122                                      | 1   |
| Bongard                         | .                                    | 116                                      | 1   |
| Borler                          | .                                    | .  | 1   |
| Boxberg                         | .                                    | .  | 1   |
| Brücktal                        | .                                    | .  | 2   |
| Drees                           | .                                    | .  | 1   |
| Gelenberg                       | 87                                   | 128                                      | 1   |
| Gunderath                       | .                                    | .  | 1   |
| Horperath                       | .                                    | .  | 1   |
| Höchstberg                      | .                                    | .  | 1   |
| Hörschhausen                    | .                                    | .  | 1   |
| Kaperich                        | .                                    | .  | 1   |
| Katzwinkel                      | 87                                   | .  | 1   |
| Kelberg                         | 65                                   | 119                                      | 1   |
| Kirsbach                        | .                                    | .  | 1   |
| Kolverath                       | .                                    | .  | 1   |
| Kötterichen                     | .                                    | 114                                      | 1   |
| Lirstal                         | .                                    | 100                                      | 1   |
| Mannebach                       | .                                    | .  | 1   |
| Mosbruch                        | 90                                   | .  | 1   |
| <b>Neichen</b>                  | .                                    | .  | 1   |
| Nitz                            | .                                    | .  | 2   |
| Oberelz                         | .                                    | .  | 1   |
| Reimerath                       | .                                    | .  | 1   |
| Retterath                       | .                                    | .  | 1   |
| Sassen                          | .                                    | .  | 1   |
| Uersfeld                        | .                                    | .  | 1   |
| Ueß                             | .                                    | .  | 1   |
| Welcherath                      | .                                    | .  | 1   |
| Verbandsgemeinde Obere Kyll     | 72                                   | 111                                      | 1   |
| Birgel                          | .                                    | .  | 1   |
| Esch                            | .                                    | .  | 1   |
| Feusdorf                        | 80                                   | 120                                      | 1   |

## Noch: 3.1 Gebäude- und Wohnungskennzahlen im regionalen Vergleich

| Gebiet                       | Kennzahlen für Gebäude und Wohnungen |  |   |
|------------------------------|--------------------------------------|--|---|
|                              | Eigentümerquote<br>(Wohnungen)       | Durchschnittliche<br>Wohnungsgröße in m² | Durchschnittliche Anzahl<br>der Wohnungen je<br>Wohngebäude |
|                              | %                                    | m²                                       | Anzahl  |
| Gönnersdorf                  | .                                    | .  | 1   |
| Hallschlag                   | .                                    | .  | 1   |
| Jünkerath                    | 62                                   | .  | 1   |
| Kerschenbach                 | .                                    | .  | 1   |
| Lissendorf                   | 67                                   | 99                                       | 1   |
| Ormont                       | .                                    | .  | 1   |
| Reuth                        | .                                    | .  | 2   |
| Scheid                       | 88                                   | .  | 1   |
| Schüller                     | .                                    | .  | 1   |
| Stadtkyll                    | .                                    | .  | 1   |
| Steffeln                     | .                                    | .  | 1   |
| <b>Landkreis Vulkaneifel</b> | 68,6                                 | .  | 1,4   |
| <b>Rheinland-Pfalz</b>       | 57,1                                 | 104,2                                    | 1,7   |
| <b>Deutschland</b>           | 45,9                                 | 91,4                                     | 2,1   |

Die Kennzahlen wurden durch Division von Originalergebnissen vor Geheimhaltung errechnet. Kennzahlwerte, die Rückschlüsse auf diese Originalergebnisse ermöglichen würden, wurden gesperrt.

Weitere Informationen zur jeweiligen Berechnung sind dem Bereich der Definitionen zu entnehmen.

## 3.2 Weitere Wohnungskennzahlen im regionalen Vergleich

| Gebiet                      | Kennzahlen für Wohnungen                  |                             |   |
|-----------------------------|---|-----------------------------|---|
|                             | Anteil des selbst genutzten Wohneigentums | Leerstandsquote (Wohnungen) | Anteil des zu Wohnzwecken vermieteten Wohneigentums (auch mietfrei) |
|                             | %   | %                           | %   |
| Verbandsgemeinde Daun       | 63  | 4                           | 33  |
| Betteldorf                  | .   | .                           | .   |
| Bleckhausen                 | .   | .                           | .   |
| Brockscheid                 | .   | .                           | .   |
| Darscheid                   | .   | .                           | .   |
| Daun, Stadt                 | 49  | 3                           | 48  |
| Demerath                    | .   | 6                           | 17  |
| Deudesfeld                  | .   | .                           | 20  |
| Dockweiler                  | .   | .                           | .   |
| Dreis-Brück                 | .   | 5                           | 21  |
| Ellscheid                   | .   | .                           | .   |
| Gefell                      | .   | -                           | .   |
| Gillenfeld                  | 63  | 5                           | 32  |
| Hinterweiler                | .   | .                           | .   |
| Hörscheid                   | .   | .                           | .   |
| Immerath                    | .   | 5                           | .   |
| Kirchweiler                 | .   | 6                           | .   |
| Kradenbach                  | .   | .                           | .   |
| Mehren                      | 59  | 5                           | 36  |
| Meisburg                    | .   | .                           | .   |
| Mückeln                     | .   | .                           | 24  |
| Nerdlen                     | .   | 4                           | .   |
| Niederstadtfeld             | 76  | .                           | .   |
| Oberstadtfeld               | .   | .                           | .   |
| Sarmersbach                 | .   | .                           | .   |
| Saxler                      | 69  | .                           | .   |
| Schalkenmehren              | .   | .                           | .   |
| Schutz                      | .   | .                           | .   |
| Schönbach                   | .   | .                           | .   |
| Steineberg                  | 79  | .                           | .   |
| Steiningen                  | 69  | .                           | .   |
| Strohn                      | .   | .                           | .   |
| Strotzbüsch                 | 69  | .                           | .   |
| Udler                       | .   | .                           | .   |
| Utzerath                    | .   | .                           | 13  |
| Wallenborn                  | .   | 7                           | .   |
| Weidenbach                  | .   | .                           | .   |
| Winkel (Eifel)              | .   | .                           | .   |
| Üdersdorf                   | 71  | 4                           | 25  |
| Verbandsgemeinde Gerolstein | 64  | 5                           | 31  |
| Berlingen                   | .   | .                           | .   |
| Birresborn                  | .   | 7                           | .   |
| Densborn                    | .   | .                           | .   |
| Duppach                     | .   | 9                           | .   |
| Gerolstein, Stadt           | 57  | 5                           | 39  |
| Hohenfels-Essingen          | .   | 4                           | .   |
| Kalenborn-Scheuern          | .   | .                           | .   |
| Kopp                        | .   | .                           | .   |
| Mürtenbach                  | 68  | .                           | .   |
| Neroth                      | 75  | .                           | .   |
| Pelm                        | 67  | .                           | .   |

## Noch: 3.2 Weitere Wohnungskennzahlen im regionalen Vergleich

| Gebiet                          | Kennzahlen für Wohnungen                  |                             |   |
|---------------------------------|---|-----------------------------|---|
|                                 | Anteil des selbst genutzten Wohneigentums | Leerstandsquote (Wohnungen) | Anteil des zu Wohnzwecken vermieteten Wohneigentums (auch mietfrei) |
|                                 | %   | %                           | %   |
| Rockeskyll                      | .   | .                           | .   |
| Salm                            | .   | .                           | .   |
| Verbandsgemeinde Hillesheim     | 67  | 4                           | 29  |
| Basberg                         | .   | .                           | .   |
| Berndorf                        | 75  | .                           | .   |
| Dohm-Lammersdorf                | .   | .                           | .   |
| Hillesheim, Stadt               | 55  | .                           | 42  |
| Kerpen (Eifel)                  | .   | 7                           | .   |
| Nohn                            | .   | .                           | .   |
| Oberbettingen                   | .   | 1                           | .   |
| Oberehe-Stroheich               | 82  | .                           | 15  |
| Walsdorf                        | .   | 6                           | .   |
| Wiesbaum                        | .   | .                           | .   |
| Üxheim                          | 74  | .                           | .   |
| <b>Verbandsgemeinde Kelberg</b> | 71  | 5                           | 24  |
| Arbach                          | .   | .                           | .   |
| Beinhausen                      | .   | -                           | .   |
| Bereborn                        | .   | .                           | .   |
| Berenbach                       | .   | .                           | .   |
| Bodenbach                       | .   | 3                           | .   |
| Bongard                         | 71  | .                           | .   |
| Borler                          | .   | .                           | .   |
| Boxberg                         | .   | .                           | 25  |
| Brücktal                        | .   | .                           | .   |
| Drees                           | .   | .                           | .   |
| Gelenberg                       | .   | .                           | .   |
| Gunderath                       | .   | .                           | .   |
| Horperath                       | .   | .                           | .   |
| Höchstberg                      | .   | .                           | .   |
| Hörschhausen                    | .   | .                           | .   |
| Kaperich                        | .   | .                           | .   |
| Katzwinkel                      | .   | .                           | 13  |
| Kelberg                         | 61  | .                           | .   |
| Kirsbach                        | .   | -                           | .   |
| Kolverath                       | .   | .                           | .   |
| Kötterichen                     | .   | .                           | 23  |
| Lirstal                         | .   | .                           | .   |
| Mannebach                       | .   | .                           | .   |
| Mosbruch                        | .   | .                           | .   |
| <b>Neichen</b>                  | .   | .                           | .   |
| Nitz                            | .   | .                           | .   |
| Oberelz                         | .   | .                           | .   |
| Reimerath                       | .   | .                           | .   |
| Retterath                       | 74  | .                           | 21  |
| Sassen                          | .   | .                           | .   |
| Uersfeld                        | .   | .                           | .   |
| Ueß                             | .   | -                           | .   |
| Welcherath                      | .   | .                           | .   |
| Verbandsgemeinde Obere Kyll     | 67  | 7                           | 26  |
| Birgel                          | .   | 7                           | .   |
| Esch                            | .   | .                           | .   |

## Noch: 3.2 Weitere Wohnungskennzahlen im regionalen Vergleich

| Gebiet                       | Kennzahlen für Wohnungen                  |                             |   |
|------------------------------|---|-----------------------------|---|
|                              | Anteil des selbst genutzten Wohneigentums | Leerstandsquote (Wohnungen) | Anteil des zu Wohnzwecken vermieteten Wohneigentums (auch mietfrei) |
|                              | %   | %                           | %   |
| Feusdorf                     | .   | .                           | .   |
| Gönnersdorf                  | .   | .                           | .   |
| Hallschlag                   | .   | .                           | .   |
| Jünkerath                    | .   | .                           | 35  |
| Kerschenbach                 | 78  | .                           | .   |
| Lissendorf                   | .   | .                           | .   |
| Ormont                       | .   | 4                           | .   |
| Reuth                        | .   | 4                           | .   |
| Scheid                       | .   | .                           | 12  |
| Schüller                     | .   | .                           | .   |
| Stadtkyll                    | .   | .                           | .   |
| Steffeln                     | .   | .                           | .   |
| <b>Landkreis Vulkaneifel</b> | <b>65,3</b>                               | <b>4,9</b>                  | <b>29,8</b>   |
| <b>Rheinland-Pfalz</b>       | <b>54,7</b>                               | <b>4,3</b>                  | <b>41</b>   |
| <b>Deutschland</b>           | <b>43,9</b>                               | <b>4,4</b>                  | <b>51,7</b>   |

Die Kennzahlen wurden durch Division von Originalergebnissen vor Geheimhaltung errechnet. Kennzahlwerte, die Rückschlüsse auf diese Originalergebnisse ermöglichen würden, wurden gesperrt.

Weitere Informationen zur jeweiligen Berechnung sind dem Bereich der Definitionen zu entnehmen.

## 4.1 Haushalte nach Typ des privaten Haushalts (nach Familien) und Art der Wohnungsnutzung, Fläche der Wohnung und Zahl der Räume

|  | Insgesamt | Typ des privaten Haushalts (nach Familien) |                     |                     |                              |  |
|--|-----------|--|---------------------|---------------------|------------------------------|--|
|  |           | Einpersonenhaushalte<br>(Singlehaushalte)  | Paare ohne Kind(er) | Paare mit Kind(ern) | Alleinerziehende Elternteile | Mehrpersonenhaushalte ohne Kernfamilie |
|  | Anzahl    | Anzahl                                     | Anzahl              | Anzahl              | Anzahl                       | Anzahl                                 |
| <b>Insgesamt</b>                         |           |  |                     |                     |                              |  |
| Insgesamt                                | 63        | 15   | 20                  | 25                  | 3                            | -                                      |
| <b>Art der Wohnungsnutzung</b>           |           |  |                     |                     |                              |  |
| Von Eigentümer/-in bewohnt               | 51        | 12   | 17                  | 19                  | 3                            | -                                      |
| Zu Wohnzwecken vermietet (auch mietfrei) | 9         | 3  | 3                   | 3                   | -                            | -                                      |
| <b>Fläche der Wohnung in m²</b>          |           |  |                     |                     |                              |  |
| Unter 40                                 | -         | -  | -                   | -                   | -                            | -                                      |
| 40 - 59                                  | 3         | 3  | -                   | -                   | -                            | -                                      |
| 60 - 79                                  | -         | -  | -                   | -                   | -                            | -                                      |
| 80 - 99                                  | 6         | 3  | 3                   | -                   | -                            | -                                      |
| 100 - 119                                | (22)      | 6  | 10                  | 6                   | -                            | -                                      |
| 120 - 139                                | (6)       | -  | -                   | 3                   | 3                            | -                                      |
| 140 - 159                                | 9         | 3  | 3                   | 3                   | -                            | -                                      |
| 160 - 179                                | 10        | -  | 4                   | 6                   | -                            | -                                      |
| 180 - 199                                | 3         | -  | -                   | 3                   | -                            | -                                      |
| 200 und mehr                             | 4         | -  | -                   | 4                   | -                            | -                                      |
| <b>Zahl der Räume</b>                    |           |  |                     |                     |                              |  |
| 1 Raum                                   | -         | -  | -                   | -                   | -                            | -                                      |
| 2 Räume                                  | 3         | 3  | -                   | -                   | -                            | -                                      |
| 3 Räume                                  | -         | -  | -                   | -                   | -                            | -                                      |
| 4 Räume                                  | 3         | -  | 3                   | -                   | -                            | -                                      |
| 5 Räume                                  | 16        | 3  | 4                   | 6                   | 3                            | -                                      |
| 6 Räume                                  | 12        | 6  | 3                   | 3                   | -                            | -                                      |
| 7 und mehr Räume                         | (29)      | 3  | 10                  | 16                  | -                            | -                                      |

Nicht ausgewiesen werden unter „Art der Wohnungsnutzung“ Haushalte in Wohnungen, die als Ferien- und Freizeitwohnungen genutzt werden. Bei der Untergliederung nach den anderen Wohnungsmerkmalen sind diese allerdings enthalten.

Bei den ausgewiesenen Haushaltszahlen sind Haushalte in Diplomatenwohnungen/Wohnungen ausländischer Streitkräfte nur in der "Insgesamt-Zeile" berücksichtigt.

## 4.2 Haushalte nach Größe des privaten Haushalts und Art der Wohnungsnutzung, Fläche der Wohnung und Zahl der Räume

|  | Insgesamt | Größe des privaten Haushalts |            |            |            |            |                     |
|--|-----------|------------------------------|------------|------------|------------|------------|---------------------|
|  |           | 1 Person                     | 2 Personen | 3 Personen | 4 Personen | 5 Personen | 6 und mehr Personen |
|  | Anzahl    | Anzahl                       | Anzahl     | Anzahl     | Anzahl     | Anzahl     | Anzahl              |
| <b>Insgesamt</b>                         |           |                              |            |            |            |            |                     |
| Insgesamt                                | 63        | 15                           | 20         | 12         | 10         | 3          | 3                   |
| <b>Art der Wohnungsnutzung</b>           |           |                              |            |            |            |            |                     |
| Von Eigentümer/-in bewohnt               | 51        | 12                           | 17         | 12         | 7          | 3          | -                   |
| Zu Wohnzwecken vermietet (auch mietfrei) | 9         | 3                            | 3          | -          | -          | -          | 3                   |
| <b>Fläche der Wohnung in m²</b>          |           |                              |            |            |            |            |                     |
| Unter 40                                 | -         | -                            | -          | -          | -          | -          | -                   |
| 40 - 59                                  | 3         | 3                            | -          | -          | -          | -          | -                   |
| 60 - 79                                  | -         | -                            | -          | -          | -          | -          | -                   |
| 80 - 99                                  | 6         | 3                            | 3          | -          | -          | -          | -                   |
| 100 - 119                                | (22)      | 6                            | 7          | 6          | 3          | -          | -                   |
| 120 - 139                                | (6)       | -                            | 3          | -          | -          | -          | 3                   |
| 140 - 159                                | 9         | 3                            | 3          | 3          | -          | -          | -                   |
| 160 - 179                                | 10        | -                            | 4          | 3          | 3          | -          | -                   |
| 180 - 199                                | 3         | -                            | -          | -          | -          | 3          | -                   |
| 200 und mehr                             | 4         | -                            | -          | -          | 4          | -          | -                   |
| <b>Zahl der Räume</b>                    |           |                              |            |            |            |            |                     |
| 1 Raum                                   | -         | -                            | -          | -          | -          | -          | -                   |
| 2 Räume                                  | 3         | 3                            | -          | -          | -          | -          | -                   |
| 3 Räume                                  | -         | -                            | -          | -          | -          | -          | -                   |
| 4 Räume                                  | 3         | -                            | -          | 3          | -          | -          | -                   |
| 5 Räume                                  | 16        | 3                            | 7          | 3          | -          | -          | 3                   |
| 6 Räume                                  | 12        | 6                            | 3          | -          | 3          | -          | -                   |
| 7 und mehr Räume                         | (29)      | 3                            | 10         | 6          | 7          | 3          | -                   |

Nicht ausgewiesen werden unter „Art der Wohnungsnutzung“ Haushalte in Wohnungen, die als Ferien- und Freizeitwohnungen genutzt werden. Bei der Untergliederung nach den anderen Wohnungsmerkmalen sind diese allerdings enthalten.

Bei den ausgewiesenen Haushaltszahlen sind Haushalte in Diplomatenwohnungen/Wohnungen ausländischer Streitkräfte nur in der "Insgesamt-Zeile" berücksichtigt.



## 4.3 Haushalte nach Seniorenstatus des privaten Haushalts und Art der Wohnungsnutzung, Fläche der Wohnung und Zahl der Räume

|  | Insgesamt | Seniorenstatus eines privaten Haushalts      |  |                                |
|--|-----------|--|--|--------------------------------|
|  |           | Haushalte mit ausschließlich Senioren/-innen | Haushalte mit Senioren/-innen und Jüngeren | Haushalte ohne Senioren/-innen |
|  | Anzahl    | Anzahl                                       | Anzahl                                     | Anzahl                         |
| <b>Insgesamt</b>                         |           |  |  |                                |
| Insgesamt                                | 63        | (22)   | (15)                                       | (26)                           |
| <b>Art der Wohnungsnutzung</b>           |           |  |  |                                |
| Von Eigentümer/-in bewohnt               | 51        | (19)   | (12)                                       | (20)                           |
| Zu Wohnzwecken vermietet (auch mietfrei) | 9         | 3  | -  | 6                              |
| <b>Fläche der Wohnung in m²</b>          |           |  |  |                                |
| Unter 40                                 | -         | -  | -  | -                              |
| 40 - 59                                  | 3         | -  | -  | 3                              |
| 60 - 79                                  | -         | -  | -  | -                              |
| 80 - 99                                  | 6         | 6  | -  | -                              |
| 100 - 119                                | (22)      | (13)   | 9  | -                              |
| 120 - 139                                | (6)       | -  | -  | 6                              |
| 140 - 159                                | 9         | 3  | 3  | 3                              |
| 160 - 179                                | 10        | -  | -  | 10                             |
| 180 - 199                                | 3         | -  | 3  | -                              |
| 200 und mehr                             | 4         | -  | -  | 4                              |
| <b>Zahl der Räume</b>                    |           |  |  |                                |
| 1 Raum                                   | -         | -  | -  | -                              |
| 2 Räume                                  | 3         | -  | -  | 3                              |
| 3 Räume                                  | -         | -  | -  | -                              |
| 4 Räume                                  | 3         | -  | 3  | -                              |
| 5 Räume                                  | 16        | 3  | 3  | 10                             |
| 6 Räume                                  | 12        | 9  | 3  | -                              |
| 7 und mehr Räume                         | (29)      | 10   | 6  | 13                             |

Nicht ausgewiesen werden unter „Art der Wohnungsnutzung“ Haushalte in Wohnungen, die als Ferien- und Freizeitwohnungen genutzt werden. Bei der Untergliederung nach den anderen Wohnungsmerkmalen sind diese allerdings enthalten.

Bei den ausgewiesenen Haushaltszahlen sind Haushalte in Diplomatenwohnungen/Wohnungen ausländischer Streitkräfte nur in der "Insgesamt-Zeile" berücksichtigt.

## Definitionen

### Verwendete Symbolik

| Symbol   | Erläuterung  |
|--|--|
| –  | Nichts vorhanden <sup>1)</sup>   |
| 0  | Weniger als die Hälfte von 1 in der letzten besetzten Stelle, jedoch mehr als nichts                                 |
| ( )  | Aussagewert eingeschränkt, da der Zahlenwert durch das Geheimhaltungsverfahren relativ stark verändert wurde         |
| .  | Keine Angabe, da der Zahlenwert geheim zu halten ist oder durch das Geheimhaltungsverfahren zu stark verändert wurde |
| Abweichungen in den Summen durch Runden der Zahlen |  |

| Merkmal   | Definition   |
|---|--|
| Anteil der zu Wohnzwecken vermieteten Wohnungen (auch mietfrei) | Der Anteil der zu Wohnzwecken vermieteten Wohnungen (auch mietfrei) stellt den Anteil der zu Wohnzwecken vermieteten (oder mietfrei überlassenen) Wohnungen an allen bewohnten und leer stehenden Wohnungen dar. Nicht berücksichtigt sind: Ferien- und Freizeitwohnungen, Diplomatenwohnungen/ Wohnungen ausländischer Streitkräfte sowie gewerblich genutzte Wohnungen. Die Berechnung erfolgt für Wohnungen in Wohngebäuden (ohne Wohnheime).   |
| Anteil des selbstgenutzten Wohneigentums                        | Der Anteil des selbstgenutzten Wohneigentums stellt den Anteil der von Eigentümerinnen/ Eigentümern bewohnten Wohnungen an allen bewohnten und leer stehenden Wohnungen dar. Nicht berücksichtigt sind: Ferien- und Freizeitwohnungen, Diplomatenwohnungen/ Wohnungen ausländischer Streitkräfte sowie gewerblich genutzte Wohnungen. Die Berechnung erfolgt für Wohnungen in Wohngebäuden (ohne Wohnheime).   |
| Art der Wohnungsnutzung   | <p>Die Art der Wohnungsnutzung beschreibt, ob und von wem (Mieter/-in oder Eigentümer/-in) die Wohnung zum Stichtag genutzt wird.</p> <p><b>Von Eigentümer/-in bewohnt</b></p> <p>► Wenn mindestens eine/-r der Bewohner/-innen Eigentümer/-in der Wohnung ist.</p> <p><b>Zu Wohnzwecken vermietet (auch mietfrei)</b></p> <p>► Wenn keine/-r der Bewohner/-innen Eigentümer/-in der Wohnung ist, unabhängig davon, ob für die Wohnung Miete gezahlt wird oder diese mietfrei überlassen ist.</p> <p><b>Ferien- und Freizeitwohnung</b></p> <p>► Wohnung, in der Personen lediglich ihre Freizeit verbringen (z. B. am Wochenende, während des Urlaubs, der Ferien usw.). Sie kann von einem privaten Eigentümer/ einer privaten Eigentümerin selbst genutzt oder dauerhaft an eine dritte Person zur Freizeitnutzung vermietet (oder kostenlos überlassen) werden. Ferienwohnungen, die ständig gewerblich-hotelmäßig genutzt werden, gehören nicht dazu.</p> <p><b>Leer stehend</b></p> <p>► Wenn die Wohnung am Stichtag 9. Mai 2011 weder zu Wohnzwecken vermietet (auch mietfrei) ist, noch von dem Eigentümer/ der Eigentümerin selbst genutzt wird und auch keine Ferien- und Freizeitwohnung ist. Wenn die Wohnung wegen Umbau/ Modernisierung – bei Weiterbestehen des Mietverhältnisses – vorübergehend nicht genutzt werden kann, gilt diese Wohnung nicht als leer stehend.</p> <p><b>Diplomaten-/ Streitkräftewohnung</b></p> <p>► Eine Diplomatenwohnung/ Wohnung ausländischer Streitkräfte liegt immer dann vor, wenn mindestens einer der Bewohner oder eine der Bewohnerinnen einer ausländischen diplomatischen Vertretung, den ausländischen Streitkräften o. Ä. angehört, unabhängig davon, ob es sich dabei um Eigentümer/-innen oder Mieter/-innen handelt.</p> |

1) Dies kann ggf. durch das angewendete Geheimhaltungsverfahren bedingt sein.

| Merkmal                 | Definition  |
|-------------------------|---|
| Art des Gebäudes        | <p>Das Merkmal gibt die Art des Gebäudes an. Es wird unter anderem unterschieden zwischen Gebäuden, die überwiegend Wohnraum enthalten und Gebäuden, die überwiegend zu Geschäftszwecken genutzt werden.</p> <p><b>Gebäude mit Wohnraum</b></p> <p>► Für längere Dauer errichtete Bauwerke, die entweder vollständig oder teilweise für die Wohnversorgung von Haushalten bestimmt sind. Hierzu zählen auch administrative oder gewerblich genutzte Gebäude, wenn in ihnen mindestens eine zu Wohnzwecken genutzte Wohnung vorhanden ist. Gebäude mit Wohnraum gliedern sich in Wohngebäude und sonstige Gebäude mit Wohnraum.</p> <p><b>Wohngebäude</b></p> <p>► Gebäude, die mindestens zur Hälfte der Gesamtnutzfläche zu Wohnzwecken genutzt werden. Zu den Wohngebäuden gehören auch die Wohnheime (mit eigener Haushaltsführung der Bewohner/-innen).</p> <p><b>Wohngebäude (ohne Wohnheime)</b></p> <p>► Gebäude, die mindestens zur Hälfte der Gesamtnutzfläche zu Wohnzwecken genutzt werden (hier: ohne Wohnheime).</p> <p><b>Wohnheime (mit eigener Haushaltsführung der Bewohner/-innen)</b></p> <p>► Wohnheime sind Wohngebäude, die primär den Wohnbedürfnissen bestimmter Bevölkerungskreise dienen. Wohnheime besitzen Gemeinschaftsräume. Die Bewohner/-innen von Wohnheimen führen einen eigenen Haushalt.</p> <p><b>Sonstige Gebäude mit Wohnraum</b></p> <p>► Gebäude, in denen weniger als die Hälfte der Gesamtnutzfläche für Wohnzwecke genutzt wird, z. B. weil sich im Gebäude überwiegend Läden oder Büros befinden.</p> <p><b>Bewohnte Unterkünfte</b></p> <p>► Bewohnte Unterkünfte sind behelfsmäßige Bauten. Hierzu zählen z. B. Wohnbaracken, Bauwagen, Wohnwagen (z. B. auf Campingplätzen), Gartenlauben, Schrebergartenhütten, Jagdhütten, Weinberghütten, Almhütten, fest verankerte Wohnschiffe und Wohncontainer, sofern diese dauerhaft bewohnt werden.</p> |
| Auskunftspflichtige     | <p>Im Rahmen der Gebäude- und Wohnungszählung waren alle Eigentümer/-innen, Verwalter/-innen sowie sonstigen Verfügungs- und Nutzungsberechtigten der Gebäude und Wohnungen auskunftspflichtig.</p>   |
| Ausstattung der Wohnung | <p>Das Merkmal bezeichnet die Ausstattung in der Wohnung hinsichtlich Badewanne oder Dusche und WC. Ein WC ist eine Toilette mit Wasserspülung. Mit Badewanne/ Dusche sind eine fest eingebaute Badewanne oder eine fest eingebaute Dusche gemeint; diese verfügen über feste Wasserzu- und -abflussrohre.</p> <p>Es wird unterschieden zwischen:</p> <p><b>Badewanne/ Dusche und WC vorhanden</b><br/> <b>Badewanne/ Dusche und WC nicht vorhanden</b><br/> <b>Badewanne/ Dusche vorhanden, WC nicht vorhanden</b><br/> <b>Badewanne/ Dusche nicht vorhanden, WC vorhanden</b></p>   |
| Baujahr                 | <p>Mit Baujahr ist das Jahr der Bezugsfertigstellung des Gebäudes gemeint. Bei komplett zerstörten und wieder aufgebauten Gebäuden gilt das Jahr des Wiederaufbaus als Baujahr.</p> <p>Es werden folgende Klasseneinteilungen verwendet:</p> <p><b>Jahrzwanzigste</b></p> <ul style="list-style-type: none"> <li>– Vor 1950</li> <li>– 1950 – 1969</li> <li>– 1970 – 1989</li> <li>– 1990 und später</li> </ul> <p><b>Mikrozensusklassen:</b></p> <ul style="list-style-type: none"> <li>– Vor 1919</li> <li>– 1919 – 1948</li> <li>– 1949 – 1978</li> <li>– 1979 – 1986</li> <li>– 1987 – 1990</li> <li>– 1991 – 1995</li> <li>– 1996 – 2000</li> <li>– 2001 – 2004</li> <li>– 2005 – 2008</li> <li>– 2009 und später</li> </ul>   |

| Merkmal   | Definition   |
|---|--|
| Durchschnittliche Anzahl der Wohnungen je Wohngebäude | Die durchschnittliche Anzahl der Wohnungen je Wohngebäude ist das Verhältnis zwischen der Gesamtzahl der Wohnungen und der Gesamtzahl der Wohngebäude (ohne Wohnheime). Die Berechnung erfolgt für Wohnungen in Wohngebäuden (ohne Wohnheime).   |
| Durchschnittliche Wohnungsgröße in m <sup>2</sup>     | Die durchschnittliche Wohnungsgröße in m <sup>2</sup> ist das Verhältnis zwischen der Gesamtfläche in m <sup>2</sup> und der Gesamtzahl der Wohnungen. Nicht berücksichtigt sind: Diplomatenwohnungen/ Wohnungen ausländischer Streitkräfte sowie gewerblich genutzte Wohnungen. Die Berechnung erfolgt für Wohnungen in Wohngebäuden (ohne Wohnheime).  |
| Eigentümerquote                                       | Die Eigentümerquote stellt den Anteil der von Eigentümerinnen/ Eigentümern bewohnten Wohnungen an allen bewohnten Wohnungen dar. Nicht berücksichtigt sind: Leer stehende Wohnungen, Ferien- und Freizeitwohnungen, Diplomatenwohnungen/ Wohnungen ausländischer Streitkräfte sowie gewerblich genutzte Wohnungen. Die Berechnung erfolgt für Wohnungen in Wohngebäuden (ohne Wohnheime).  |
| Eigentumsform des Gebäudes                            | <p>Das Merkmal bildet ab, wem das Eigentum an dem Gebäude (nicht der einzelnen Wohnung) rechtlich zusteht. Dies können Privatpersonen oder juristische Personen sein.</p> <p><b>Gemeinschaft von Wohnungseigentümern/ -innen</b></p> <p>► Gilt für Gebäude mit Eigentumswohnungen, in denen den Eigentümern/-innen Sondereigentum an einer Wohnung in Verbindung mit dem Miteigentumsanteil am gemeinschaftlichen Eigentum zusteht.</p> <p><b>Privatperson/-en</b></p> <p>► Alle natürlichen Personen. Dies können Einzelpersonen, Paare oder sonstige Gruppen von Personen sein, z. B. Erbengemeinschaften.</p> <p><b>Wohnungsgenossenschaft</b></p> <p>► Alle Wohnungsunternehmen, die die Rechtsform einer Genossenschaft haben.</p> <p><b>Kommune oder Kommunales Wohnungsunternehmen</b></p> <p>► Unternehmen oder Einrichtung, bei denen die Kommune mit mehr als 50 % Nennkapital oder Stimmrecht beteiligt ist.</p> <p><b>Privatwirtschaftliches Wohnungsunternehmen</b></p> <p>► Alle privatrechtlichen Wohnungsunternehmen ohne Genossenschaften.</p> <p><b>Anderes privatwirtschaftliches Unternehmen</b></p> <p>► Alle privatrechtlichen Unternehmen, in deren Eigentum sich Wohnungen befinden, deren primärer Erwerbszweck aber nicht die Wohnungsvermietung ist (z. B. Banken, Versicherungen, Fonds).</p> <p><b>Bund oder Land</b></p> <p>► Unternehmen oder Einrichtung, bei denen der Bund oder das Land mit mehr als 50 % Nennkapital oder Stimmrecht beteiligt ist.</p> <p><b>Organisation ohne Erwerbszweck</b></p> <p>► z. B. Kirche</p> |
| Erhebungseinheiten                                    | Bei der Gebäude- und Wohnungszählung wurden alle Gebäude mit Wohnraum, bewohnte Unterkünfte und Wohnungen erhoben.   |
| Fläche der Wohnung in m <sup>2</sup>                  | <p>Grundfläche der gesamten Wohnung in m<sup>2</sup>. Zur Wohnung zählen auch außerhalb des eigentlichen Wohnungsabschlusses liegende Räume (z. B. Mansarden) sowie zu Wohnzwecken ausgebauter Keller- und Bodenräume.</p> <p>Zur Ermittlung der Wohnfläche sind anzurechnen:</p> <ul style="list-style-type: none"> <li>– voll: die Grundflächen von Räumen/ Raumteilen mit einer lichten Höhe von mindestens 2 Metern;</li> <li>– zur Hälfte: die Grundflächen von Räumen/ Raumteilen mit einer lichten Höhe von mindestens 1 Meter, aber weniger als 2 Metern; unbeheizbare Wintergärten, Schwimmbäder und ähnliche nach allen Seiten geschlossene Räume;</li> <li>– in der Regel zu einem Viertel, höchstens jedoch zur Hälfte: die Flächen von Balkonen, Loggien, Dachgärten, Terrassen.</li> </ul> <p>Die Fläche wird in 20 m<sup>2</sup>-Intervallen angegeben.</p>   |

| Merkmal                      | Definition   |
|------------------------------|--|
| Gebäudetyp                   | <p>Das Merkmal gibt die Bauart des Gebäudes an.</p> <p><b>Freistehendes Haus</b></p> <p>► Freistehendes Gebäude, unabhängig davon, ob es sich um ein Ein- oder Mehrfamilienhaus handelt.</p> <p><b>Doppelhaushälfte</b></p> <p>► Gebäude, das mit genau einem anderen Gebäude aneinander gebaut ist, unabhängig davon, ob es sich dabei um Ein- oder Mehrfamilienhäuser handelt.</p> <p><b>Gereihtes Haus</b></p> <p>► Gebäude, das mit mindestens zwei anderen Gebäuden aneinander gebaut ist, unabhängig davon, ob es sich dabei um Ein- oder Mehrfamilienhäuser handelt. Die Gebäude müssen nicht baugleich sein, sie können auch seitlich oder in der Höhe versetzt sein. Reiheneckhäuser zählen auch hierzu.</p> <p><b>Anderer Gebäudetyp</b></p> <p>► Alle Arten von Gebäuden, die nicht freistehendes Haus, Doppel- oder Reihnhaus sind sowie alle Arten von bewohnten Unterkünften.</p>  |
| Größe des privaten Haushalts | <p>Dieses Merkmal gibt die Anzahl der in einem privaten Haushalt lebenden Personen an.</p> <p><b>1 Person</b></p> <p><b>2 Personen</b></p> <p><b>3 Personen</b></p> <p><b>4 Personen</b></p> <p><b>5 Personen</b></p> <p><b>6 und mehr Personen</b></p>  |
| Heizungsart                  | <p>Das Merkmal bezeichnet die überwiegende Heizungsart im Gebäude.</p> <p><b>Fernheizung (Fernwärme)</b></p> <p>► Das Gebäude wird von einem zentralen Fernheizwerk aus mit Wärme versorgt (sog. Fernwärme).</p> <p><b>Etagenheizung</b></p> <p>► Unter einer Etagenheizung versteht man eine zentrale Heizanlage für sämtliche Räume einer abgeschlossenen Wohnung, wobei sich die Heizquelle meist innerhalb dieser Wohnung befindet, z. B. Gastherme.</p> <p><b>Blockheizung</b></p> <p>► Eine Blockheizung liegt vor, wenn ein Häuserblock durch ein zentrales Heizsystem beheizt wird und die Heizquelle sich in bzw. an einem der Gebäude oder in deren unmittelbarer Nähe befindet (sog. Nahwärme).</p> <p><b>Zentralheizung</b></p> <p>► Bei einer Zentralheizung werden sämtliche Wohneinheiten eines Gebäudes von einer zentralen Heizstelle, die sich innerhalb des Gebäudes (in der Regel im Keller) befindet, beheizt.</p> <p><b>Einzel-/ Mehrraumöfen (auch Nachtspeicherheizung)</b></p> <p>► Einzelöfen (z. B. Kohle- oder Nachtspeicheröfen) beheizen jeweils nur einen Raum, in dem sie stehen. In der Regel sind sie fest installiert. Ein Mehrraumofen (z. B. Kachelofen) beheizt gleichzeitig mehrere Räume (auch durch Luftkanäle).</p> <p><b>Keine Heizung im Gebäude oder in den Wohnungen</b></p> |
| Kernfamilie                  | <p>Eine Kernfamilie besteht aus zwei oder mehr Personen, die zu demselben privaten Haushalt gehören und setzt sich zusammen aus der Bezugsperson des privaten Haushalts – das heißt eine nach Alter, Familienstand und Geschlecht festgelegte zentrale Person des privaten Haushalts – und mindestens einer weiteren Person, z. B. der Partnerin/ dem Partner oder einem Kind der Bezugsperson. Dieses Familienkonzept beschränkt die Beziehungen zwischen Vorfahren und Nachfahren auf direkte Beziehungen (ersten Grades), das heißt auf Beziehungen zwischen Eltern und Kindern.</p>  |
| Kind                         | <p>Unter Kind ist ein leiblicher Sohn bzw. ein Stief- oder Adoptivsohn oder eine leibliche Tochter bzw. eine Stief- oder Adoptivtochter (ungeachtet des Alters) zu verstehen, dessen bzw. deren üblicher Aufenthaltsort sich im privaten Haushalt mindestens eines Elternteils befindet und ein Elternteil Bezugsperson und/ oder Partner/-in der Bezugsperson ist.</p>  |
| Leerstandsquote (Wohnungen)  | <p>Die Leerstandsquote (Wohnungen) stellt den Anteil der leer stehenden Wohnungen an allen bewohnten und leer stehenden Wohnungen dar. Nicht berücksichtigt sind: Ferien- und Freizeitwohnungen, Diplomatenwohnungen/ Wohnungen ausländischer Streitkräfte sowie gewerblich genutzte Wohnungen. Die Berechnung erfolgt für Wohnungen in Wohngebäuden (ohne Wohnheime).</p>   |

| Merkmal                                 | Definition   |
|---|--|
| Paar                                    | Der Begriff Paar umfasst Paare in einer Ehe, Paare in einer eingetragenen Lebenspartnerschaft und Paare in einer nichtehelichen Lebensgemeinschaft, die jeweils in einem privaten Haushalt zusammenleben. Ein Ehepaar ist ein gemäß gesetzlichem Familienstand zum Stichtag verheiratetes verschiedengeschlechtliches Paar in einem privaten Haushalt. Eine eingetragene Lebenspartnerschaft ist ein gemäß gesetzlichem Familienstand zum Stichtag rechtlich anerkanntes gleichgeschlechtliches Paar in einem privaten Haushalt. Eine nichteheliche Lebensgemeinschaft ist ein gemischtgeschlechtliches Paar in einem privaten Haushalt, das gemäß gesetzlichem Familienstand zum Stichtag nicht miteinander verheiratet war.  |
| Privater Haushalt                       | Ein privater Haushalt besteht aus mindestens einer Person. Zugrunde gelegt wird das „Konzept des gemeinsamen Wohnens“. Alle Personen, die unabhängig von ihrem Wohnstatus (Haupt-/Nebenwohnsitz) gemeinsam in einer Wohnung leben, gelten als Mitglieder desselben privaten Haushalts, sodass es einen privaten Haushalt pro belegter Wohnung gibt. Personen in Gemeinschafts- und Anstaltsunterkünften sind hier nicht enthalten, sondern nur Personen, die eine eigene Haushaltsführung aufweisen. Eine Person des privaten Haushalts wird als Bezugsperson – das heißt eine nach Alter, Familienstand und Geschlecht festgelegte zentrale Person des privaten Haushalts – bestimmt. Ausgehend von dieser Person werden der Haushaltstyp und die Stellung der weiteren Personen im privaten Haushalt bestimmt.   |
| Regionalschlüssel                       | <p>Der Regionalschlüssel kennzeichnet die hierarchische Struktur aller Verwaltungsebenen. Er wird einheitlich von den Statistischen Ämtern des Bundes und der Länder vergeben.</p> <p>Der Regionalschlüssel gliedert sich wie folgt:</p> <ul style="list-style-type: none"> <li>1. – 2. Stelle = Kennzahl des Bundeslandes</li> <li>3. Stelle = Kennzahl des Regierungsbezirks</li> <li>4. – 5. Stelle = Kennzahl des Kreises bzw. der kreisfreien Stadt</li> <li>6. – 9. Stelle = Verbandsschlüssel (in Brandenburg: Ämterschlüssel)</li> <li>10. – 12. Stelle = Gemeindekennzahl</li> </ul> <p>Der vierstellige Verbandsschlüssel weist durch die führende Ziffer auf die Art der Gemeinde hin:</p> <ul style="list-style-type: none"> <li>0 = verbandsfreie Gemeinde (in Brandenburg: amtsfreie Gemeinde),</li> <li>5 = verbandsangehörige Gemeinde (in Brandenburg: amtsangehörige Gemeinde),</li> <li>9 = gemeindefreies Gebiet.</li> </ul> <p>Die gemeindefreien Gebiete sind für den Zensus 2011 nicht relevant.</p> <p>Die Verwaltungsebene Regierungsbezirk ist nur für folgende Bundesländer verfügbar: Baden-Württemberg, Bayern, Hessen, Niedersachsen (hier: Statistische Region), Nordrhein-Westfalen und Sachsen.</p> <p>Die Verwaltungsebene Gemeindeverband ist nur für folgende Bundesländer verfügbar: Brandenburg (hier: Ämter), Mecklenburg-Vorpommern, Niedersachsen (hier: Samtgemeinde), Rheinland-Pfalz, Sachsen, Sachsen-Anhalt, Schleswig-Holstein und Thüringen.</p> |
| Seniorenstatus eines privaten Haushalts | <p>Dargelegt wird die Haushaltstruktur aller privaten Haushalte, wobei dies hier in Abhängigkeit vom Alter der in einem privaten Haushalt wohnhaften Personen erfolgt. Als Senioren/-innen gelten diejenigen Personen, welche zum Zensusstichtag 9. Mai 2011 das 65. Lebensjahr vollendet haben.</p> <p><b>Haushalte mit ausschließlich Senioren/-innen</b></p> <p><b>Haushalte mit Senioren/-innen und Jüngeren</b></p> <p><b>Haushalte ohne Senioren/-innen</b></p>  |
| Stichtagsbezogenheit der Merkmale       | Stichtag der Gebäude- und Wohnungszählung war der 9. Mai 2011. Alle Angaben beziehen sich auf diesen Zeitpunkt.  |

| Merkmal                                       | Definition   |
|---|--|
| Typ des privaten Haushalts<br>(nach Familien) | <p>Dieses Merkmal beschreibt, in welcher Konstellation die Personen eines privaten Haushalts gemeinschaftlich leben, mit Fokus auf die Existenz von Kindern im privaten Haushalt.</p> <p><b>Einpersonenhaushalte (Singlehaushalte)</b></p> <p>► Ein Einpersonenhaushalt bezeichnet einen privaten Haushalt mit einer allein lebenden Person.</p> <p><b>Paare ohne Kind(er)</b></p> <p><b>Paare mit Kind(ern)</b></p> <p><b>Alleinerziehende Elternteile</b></p> <p>► Eine alleinerziehende Mutter oder ein alleinerziehender Vater ist ein Elternteil ohne Partner/-in mit mindestens einem Kind innerhalb eines privaten Haushalts.</p> <p><b>Mehrpersonenhaushalte ohne Kernfamilie</b></p> <p>► Unter Mehrpersonenhaushalten ohne Kernfamilie werden alle anderen privaten Mehrpersonenhaushalte zusammengefasst, die durch die zuvor genannten Kategorien nicht abgedeckt sind, wie etwa nicht eingetragene Lebenspartnerschaften gleichgeschlechtlicher Paare, Wohngemeinschaften, Großeltern-Enkel-Haushalte ohne Elternteile etc.</p> |
| Wohnung                                       | <p>Unter einer Wohnung sind nach außen abgeschlossene, zu Wohnzwecken bestimmte, in der Regel zusammenliegende Räume zu verstehen, die die Führung eines eigenen Haushalts ermöglichen und nicht vollständig für gewerbliche Zwecke genutzt werden.</p> <p>Eine Wohnung muss nicht notwendigerweise eine Küche oder Kochnische enthalten.</p> <p>Wohnungen haben einen eigenen Eingang unmittelbar vom Freien, von einem Treppenhaus oder einem Vorraum. Zur Wohnung können aber auch außerhalb des eigentlichen Wohnungsabschlusses liegende, zu Wohnzwecken ausgebaute Keller- oder Bodenräume (z. B. Mansarden) gehören.</p>  |
| Zahl der Räume                                | <p>Die Zahl der Räume umfasst alle Wohn-, Ess- und Schlafzimmer und andere separate Räume (z. B. bewohnbare Keller- und Bodenräume) von mindestens 6 m<sup>2</sup> Größe sowie abgeschlossene Küchen, unabhängig von deren Größe. Bad, Toilette, Flur und Wirtschaftsräume werden grundsätzlich nicht mitgezählt. Ein Wohnzimmer mit einer Essecke, Schlafnische oder Kochnische ist als ein Raum zu zählen. Dementsprechend bestehen Wohnungen, in denen es keine bauliche Trennung der einzelnen Wohnbereiche gibt (z. B. sogenannte „Loftwohnungen“), aus nur einem Raum.</p> <p><b>1 Raum</b></p> <p><b>2 Räume</b></p> <p><b>3 Räume</b></p> <p><b>4 Räume</b></p> <p><b>5 Räume</b></p> <p><b>6 Räume</b></p> <p><b>7 und mehr Räume</b></p>   |

## **Herausgeber**

Statistisches Landesamt Rheinland-Pfalz  
Mainzer Straße 14-16  
56130 Bad Ems

## **Auskunftsdienst**

E-Mail: [info@statistik.rlp.de](mailto:info@statistik.rlp.de)  
Telefon: 02603 71-4444  
Telefax: 02603 71-19 4444

## **Copyright**

© Statistisches Landesamt Rheinland-Pfalz  
Bad Ems 2014

Vervielfältigung und Verbreitung mit Quellenangabe gestattet.







Rheinland-Pfalz

STATISTISCHES LANDESAMT



# zensus 2011

## **Gebäude und Wohnungen sowie Wohnverhältnisse der Haushalte**

Gemeinde  
Arbach

am 9. Mai 2011

Ergebnisse des Zensus 2011



## Inhaltsverzeichnis

|   |    |
|---|----|
| Einführung .....  | 4  |
| Rechtliche Grundlagen .....   | 4  |
| Methode .....   | 4  |
| Systematik von Gebäuden und Wohnungen .....   | 5  |
| Tabellen  |    |
| 1.1 Gebäude mit Wohnraum und Wohnungen in Gebäuden mit Wohnraum<br>nach Baujahr, Gebäudetyp, Zahl der Wohnungen, Eigentumsform und Heizungsart .....        | 6  |
| 1.2 Gebäude mit Wohnraum nach Baujahr und Gebäudeart, Gebäudetyp,<br>Zahl der Wohnungen, Eigentumsform und Heizungsart .....                                | 8  |
| 1.3.1 Gebäude mit Wohnraum nach regionaler Einheit und Baujahr, Gebäudeart,<br>Gebäudetyp, Zahl der Wohnungen, Eigentumsform und Heizungsart .....          | 10 |
| 1.3.2 Gebäude mit Wohnraum nach regionaler Einheit und Baujahr, Gebäudeart,<br>Gebäudetyp, Zahl der Wohnungen, Eigentumsform und Heizungsart – in % – ..... | 12 |
| 2.1 Wohnungen in Gebäuden mit Wohnraum nach Art der Nutzung,<br>Fläche der Wohnung, Zahl der Räume und Ausstattung .....                                    | 14 |
| 2.2.1 Wohnungen in Gebäuden mit Wohnraum nach regionaler Einheit und<br>Art der Nutzung, Fläche der Wohnung, Zahl der Räume und Ausstattung .....           | 15 |
| 2.2.2 Wohnungen in Gebäuden mit Wohnraum nach regionaler Einheit und<br>Art der Nutzung, Fläche der Wohnung, Zahl der Räume und Ausstattung – in % – .....  | 16 |
| 3.1 Gebäude- und Wohnungskennzahlen im regionalen Vergleich .....   | 17 |
| 3.2 Weitere Wohnungskennzahlen im regionalen Vergleich .....  | 20 |
| 4.1 Haushalte nach Typ des privaten Haushalts (nach Familien) und Art der Wohnungs-<br>nutzung, Fläche der Wohnung und Zahl der Räume .....                 | 23 |
| 4.2 Haushalte nach Größe des privaten Haushalts und Art der Wohnungsnutzung,<br>Fläche der Wohnung und Zahl der Räume .....                                 | 24 |
| 4.3 Haushalte nach Seniorenstatus des privaten Haushalts und Art der Wohnungsnutzung,<br>Fläche der Wohnung und Zahl der Räume .....                        | 25 |
| Definitionen .....  | 26 |

## Einführung

Der Zensus 2011 ist eine Bevölkerungs-, Gebäude- und Wohnungszählung. Dabei werden – soweit möglich – bereits vorhandene Daten aus Verwaltungsregistern für statistische Zwecke genutzt. Eine Haushaltebefragung auf Stichprobenbasis, eine Vollerhebung aller an Anschriften mit Sonderbereichen lebenden Personen (Wohnheime und Gemeinschaftsunterkünfte) sowie eine postalische Befragung zu Gebäude- und Wohnungsdaten bei den Eigentümerinnen und Eigentümern oder Verwalterinnen und Verwaltern ergänzen und korrigieren die Informationen aus den Registern. Eine traditionelle Volkszählung inklusive einer Gebäude- und Wohnungszählung wurde in den alten Bundesländern letztmalig 1987, in der DDR letztmalig 1981 durchgeführt. Eine Gebäude- und Wohnungszählung fand nach der Wiedervereinigung nur in den neuen Bundesländern im Jahr 1995 statt.

Ziel des Zensus 2011 war zum einen die Ermittlung der amtlichen Einwohnerzahlen zum Stichtag 9. Mai 2011. Zum anderen wurden wichtige Strukturinformationen erhoben, welche eine umfassende Datengrundlage bieten, wie die Menschen in Deutschland leben, wohnen und arbeiten.

Die vorliegende Publikation präsentiert Ergebnisse des Zensus 2011 zu den Themen Gebäude, Wohnungen und Wohnverhältnisse von Haushalten nach Abschluss der Datenaufbereitung.

## Rechtliche Grundlagen

Die rechtlichen Grundlagen des Zensus 2011 bilden

- die Verordnung Europäische Gemeinschaft (EG) Nummer 763/2008 des Europäischen Parlaments und des Rates vom 9. Juli 2008 über Volks- und Wohnungszählungen,
- das Zensusvorbereitungsgesetz (ZensVorbG 2011),
- das Zensusgesetz 2011 (ZensG 2011),
- die Stichprobenverordnung Zensusgesetz 2011 (StichprobenV),
- sowie die jeweiligen landesrechtlichen Regelungen zur Ausführung des ZensG 2011.

Nach § 1 Abs. 1 ZensG 2011 führten die Statistischen Ämter des Bundes und der Länder eine Bevölkerungs-, Gebäude- und Wohnungszählung (Zensus) mit Stand zum 9. Mai 2011 (Berichtszeitpunkt) als Bundesstatistik durch.

Gemäß § 1 Abs. 3 ZensG 2011 dient der Zensus unter anderem der Gewinnung von Grunddaten für das Gesamtsystem der amtlichen Statistik sowie von Strukturdaten über die Bevölkerung als Datengrundlage für vielfältige politische Entscheidungen.

Die nachstehend veröffentlichten Ergebnisse wurden auf Basis folgender Erhebungen und statistischer Verfahren ermittelt:

- Daten aus der Gebäude- und Wohnungszählung (§ 6 ZensG 2011),
- Daten aus der Zusammenführung der Datensätze und Haushaltegenerierung (§ 9 Abs. 3 ZensG 2011).

## Methode

Da es in Deutschland zu Gebäude- und Wohnungsdaten keine flächendeckenden Register gibt, wurden die Angaben zu Gebäuden und Wohnungen durch eine postalische Befragung der Eigentümerinnen und Eigentümer oder Verwalterinnen und Verwalter von Gebäuden und Wohnungen sowie bewohnten Unterkünften gewonnen. Die zum Stichtag 9. Mai 2011 als Vollerhebung durchgeführte Gebäude- und Wohnungszählung liefert Informationen zu Gebäuden mit Wohnraum sowie zu den darin befindlichen Wohnungen. Zu rein gewerblich genutzten Objekten werden keine Informationen angeboten.

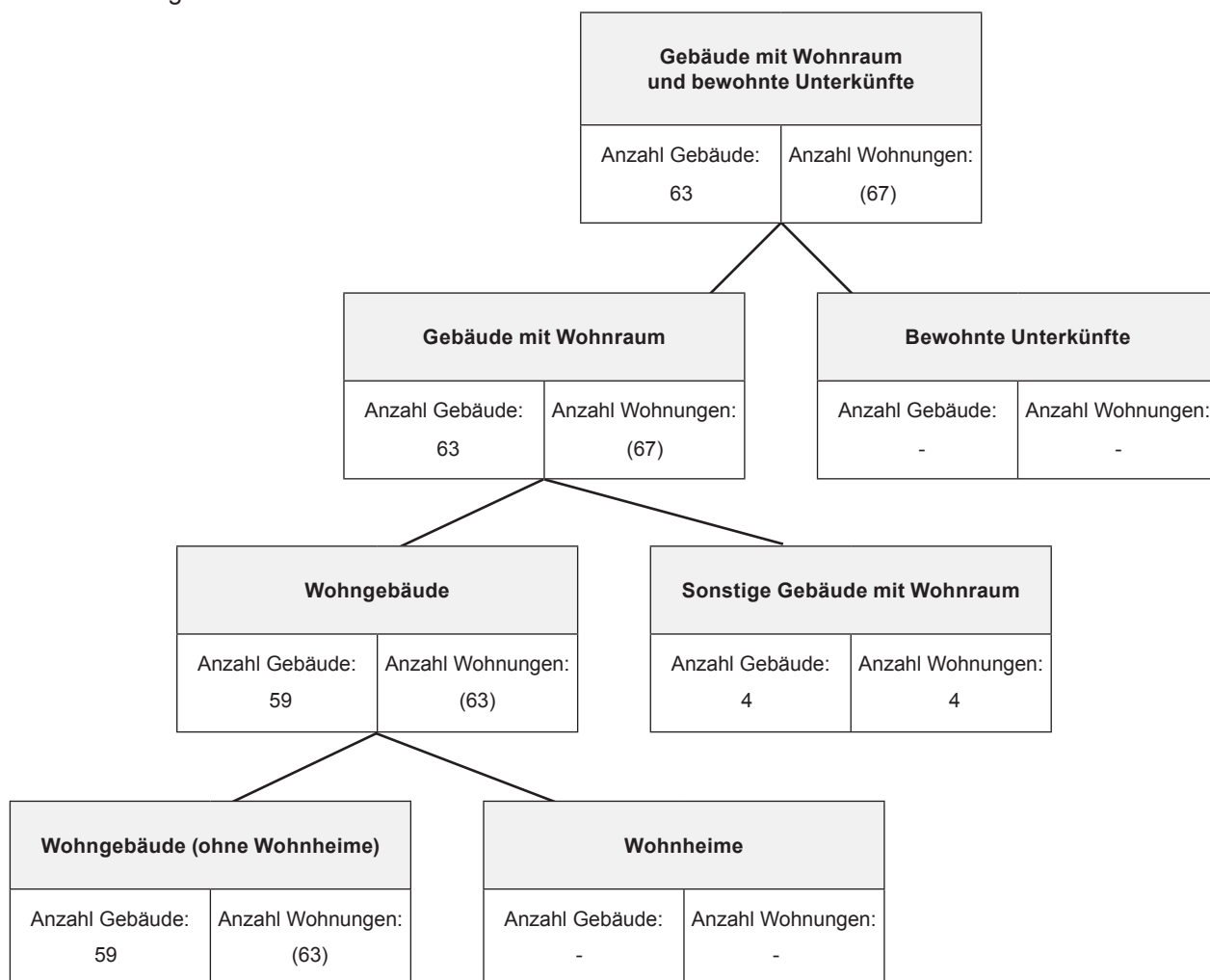
Durch das statistische Verfahren der Haushaltegenerierung stehen nicht nur die gesammelten Informationen zu Bevölkerung, Gebäuden und Wohnungen zur Verfügung, sondern zusätzlich auch Angaben zu Haushalts- und Familienstrukturen. Dabei wurden anschriftenweise Personen zu Haushalten zusammengefasst und den in der Gebäude- und Wohnungszählung erfassten Wohnungen zugeordnet. Die Haushaltegenerierung bildet daher die Wohnhaushalte an einer Anschrift ab. Die Zahl der Haushalte kann von der Zahl der bewohnten Wohnungen abweichen, da ein Haushalt beispielsweise bei Umzügen vorübergehend mehrere Wohnungen nutzen kann.

Bei allen Veröffentlichungen der amtlichen Statistik in Deutschland sind die Einzelangaben der Befragten grundsätzlich geheim zu halten (§ 16 Bundesstatistikgesetz). Bei allen Ergebnisbestandteilen aus Registerauszählungen oder Vollerhebungen des Zensus 2011 erfolgt die Geheimhaltung durch das maschinelle, datenverändernde Verfahren SAFE (Verfahren zur **s**icheren **A**nonymisierung für **E**inzeldaten). Dieses Verfahren stellt sicher, dass bereits vor Erstellung einer Ergebnistabelle kein Datensatz vorhanden ist, welcher Rückschlüsse auf Einzelfälle zulässt.

Weiterführende methodische Informationen zum Zensusmodell und zur Geheimhaltung stehen unter [www.zensus2011.de](http://www.zensus2011.de) zur Verfügung.

## Systematik von Gebäuden und Wohnungen

Im Rahmen des Zensus 2011 werden die Gebäude und Wohnungen nach der Art des Gebäudes in hierarchischen Strukturen abgebildet. Nachstehende Abbildung zeigt die Ergebnisse für die regionale Einheit dieser Veröffentlichung.



Die Ergebnisse zur Gebäude- und Wohnungszählung betrachten ausschließlich Gebäude mit Wohnraum. Bewohnte Unterkünfte bleiben daher für die Ergebnistabellen unberücksichtigt.

## 1.1 Gebäude mit Wohnraum und Wohnungen in Gebäuden mit Wohnraum nach Baujahr, Gebäudetyp, Zahl der Wohnungen, Eigentumsform und Heizungsart

|  | Gebäude mit Wohnraum |           | darunter    |           |
|--|----------------------|-----------|-------------|-----------|
|  |                      |           | Wohngebäude |           |
|  | Gebäude              | Wohnungen | Gebäude     | Wohnungen |
|  | Anzahl               | Anzahl    | Anzahl      | Anzahl    |
| <b>Insgesamt</b>                             |                      |           |             |           |
| Insgesamt                                    | 63                   | (67)      | 59          | (63)      |
| <b>Baujahr</b>                               |                      |           |             |           |
| Vor 1919                                     | 7                    | 7         | 7           | 7         |
| 1919 - 1948                                  | 14                   | 18        | 14          | 18        |
| 1949 - 1978                                  | 23                   | (23)      | (19)        | (19)      |
| 1979 - 1986                                  | 3                    | 3         | 3           | 3         |
| 1987 - 1990                                  | 3                    | 3         | 3           | 3         |
| 1991 - 1995                                  | 6                    | 6         | 6           | 6         |
| 1996 - 2000                                  | 3                    | 3         | 3           | 3         |
| 2001 - 2004                                  | 4                    | 4         | 4           | 4         |
| 2005 - 2008                                  | -                    | -         | -           | -         |
| 2009 und später                              | -                    | -         | -           | -         |
| <b>Gebäudetyp nach Zahl der Wohnungen</b>    |                      |           |             |           |
| Freistehendes Haus Insgesamt                 | 57                   | 61        | 53          | 57        |
| mit 1 Wohnung                                | (57)                 | (57)      | 53          | 53        |
| mit 2 Wohnungen                              | -                    | 4         | -           | 4         |
| mit 3 und mehr Wohnungen                     | -                    | -         | -           | -         |
| Doppelhaushälfte Insgesamt                   | -                    | -         | -           | -         |
| mit 1 Wohnung                                | -                    | -         | -           | -         |
| mit 2 Wohnungen                              | -                    | -         | -           | -         |
| mit 3 und mehr Wohnungen                     | -                    | -         | -           | -         |
| Gereihtes Haus Insgesamt                     | 3                    | 3         | 3           | 3         |
| mit 1 Wohnung                                | 3                    | 3         | 3           | 3         |
| mit 2 Wohnungen                              | -                    | -         | -           | -         |
| mit 3 und mehr Wohnungen                     | -                    | -         | -           | -         |
| Anderer Gebäudetyp Insgesamt                 | 3                    | 3         | 3           | 3         |
| mit 1 Wohnung                                | 3                    | 3         | 3           | 3         |
| mit 2 Wohnungen                              | -                    | -         | -           | -         |
| mit 3 und mehr Wohnungen                     | -                    | -         | -           | -         |
| <b>Zahl der Wohnungen im Gebäude</b>         |                      |           |             |           |
| 1 Wohnung                                    | 63                   | 63        | 59          | 59        |
| 2 Wohnungen                                  | -                    | (4)       | -           | (4)       |
| 3 - 6 Wohnungen                              | -                    | -         | -           | -         |
| 7 - 12 Wohnungen                             | -                    | -         | -           | -         |
| 13 und mehr Wohnungen                        | -                    | -         | -           | -         |
| <b>Eigentumsform des Gebäudes</b>            |                      |           |             |           |
| Gemeinschaft von Wohnungseigentümern/-innen  | -                    | -         | -           | -         |
| Privatperson/-en                             | 63                   | 67        | 59          | 63        |
| Wohnungsgenossenschaft                       | -                    | -         | -           | -         |
| Kommune oder kommunales Wohnungsunternehmen  | -                    | -         | -           | -         |
| Privatwirtschaftliches Wohnungsunternehmen   | -                    | -         | -           | -         |
| Anderes privatwirtschaftliches Unternehmen   | -                    | -         | -           | -         |
| Bund oder Land                               | -                    | -         | -           | -         |
| Organisation ohne Erwerbszweck (z.B. Kirche) | -                    | -         | -           | -         |

Noch: 1.1 Gebäude mit Wohnraum und Wohnungen in Gebäuden mit Wohnraum nach Baujahr, Gebäudetyp,  
Zahl der Wohnungen, Eigentumsform und Heizungsart

|   | Gebäude mit Wohnraum |           | darunter    |           |
|---|----------------------|-----------|-------------|-----------|
|   |                      |           | Wohngebäude |           |
|   | Gebäude              | Wohnungen | Gebäude     | Wohnungen |
|   | Anzahl               | Anzahl    | Anzahl      | Anzahl    |
| <b>Heizungsart</b>                                  |                      |           |             |           |
| Fernheizung (Fernwärme)                             | -                    | -         | -           | -         |
| Etagenheizung                                       | -                    | -         | -           | -         |
| Blockheizung  | -                    | -         | -           | -         |
| Zentralheizung                                      | 50                   | (50)      | 50          | (50)      |
| Einzel-/Mehrraumöfen (auch<br>Nachtspeicherheizung) | 9                    | 13        | 9           | 13        |
| Keine Heizung im Gebäude oder in den<br>Wohnungen   | 4                    | 4         | -           | -         |

Bei den ausgewiesenen Wohnungszahlen sind gewerblich genutzte Wohnungen nicht, Diplomatenwohnungen/Wohnungen ausländischer Streitkräfte nur in der „Insgesamt-Zeile“ berücksichtigt.

Die ausgewiesenen Zahlen zu „Gebäudetyp nach Zahl der Wohnungen“ und „Zahl der Wohnungen im Gebäude“ können Abweichungen zwischen der Anzahl der Gebäude und der entsprechenden Zahl der Wohnungen in diesen Gebäuden aufweisen. Dies ist auf das beim Zensus 2011 eingesetzte Geheimhaltungsverfahren zurückzuführen sowie auf die in den Wohnungsauswertungen nicht berücksichtigten Diplomatenwohnungen/Wohnungen ausländischer Streitkräfte bzw. gewerblich genutzten Wohnungen.

## 1.2 Gebäude mit Wohnraum nach Baujahr und Gebäudeart, Gebäudetyp, Zahl der Wohnungen, Eigentumsform und Heizungsart

|  | Insgesamt | Baujahr (Jahrzwanzigste) |             |             |                 |
|--|-----------|--------------------------|-------------|-------------|-----------------|
|  |           | Vor 1950                 | 1950 - 1969 | 1970 - 1989 | 1990 und später |
|  | Anzahl    | Anzahl                   | Anzahl      | Anzahl      | Anzahl          |
| <b>Insgesamt</b>                             |           |                          |             |             |                 |
| Insgesamt                                    | 63        | 21                       | 20          | (9)         | 13              |
| <b>Art des Gebäudes</b>                      |           |                          |             |             |                 |
| Gebäude mit Wohnraum                         | 63        | 21                       | 20          | (9)         | 13              |
| Wohngebäude                                  | 59        | 21                       | 16          | (9)         | 13              |
| Wohngebäude (ohne Wohnheime)                 | 59        | 21                       | 16          | (9)         | 13              |
| Wohnheime                                    | -         | -                        | -           | -           | -               |
| Sonstige Gebäude mit Wohnraum                | 4         | -                        | 4           | -           | -               |
| <b>Gebäudetyp nach Zahl der Wohnungen</b>    |           |                          |             |             |                 |
| Freistehendes Haus Insgesamt                 | 57        | 21                       | 14          | 9           | 13              |
| mit 1 Wohnung                                | (57)      | 21                       | 14          | 9           | 13              |
| mit 2 Wohnungen                              | -         | -                        | -           | -           | -               |
| mit 3 und mehr Wohnungen                     | -         | -                        | -           | -           | -               |
| Doppelhaushälfte Insgesamt                   | -         | -                        | -           | -           | -               |
| mit 1 Wohnung                                | -         | -                        | -           | -           | -               |
| mit 2 Wohnungen                              | -         | -                        | -           | -           | -               |
| mit 3 und mehr Wohnungen                     | -         | -                        | -           | -           | -               |
| Gereihtes Haus Insgesamt                     | 3         | -                        | 3           | -           | -               |
| mit 1 Wohnung                                | 3         | -                        | 3           | -           | -               |
| mit 2 Wohnungen                              | -         | -                        | -           | -           | -               |
| mit 3 und mehr Wohnungen                     | -         | -                        | -           | -           | -               |
| Anderer Gebäudetyp Insgesamt                 | 3         | -                        | 3           | -           | -               |
| mit 1 Wohnung                                | 3         | -                        | 3           | -           | -               |
| mit 2 Wohnungen                              | -         | -                        | -           | -           | -               |
| mit 3 und mehr Wohnungen                     | -         | -                        | -           | -           | -               |
| <b>Zahl der Wohnungen im Gebäude</b>         |           |                          |             |             |                 |
| 1 Wohnung                                    | 63        | 21                       | 20          | 9           | 13              |
| 2 Wohnungen                                  | -         | -                        | -           | -           | -               |
| 3 - 6 Wohnungen                              | -         | -                        | -           | -           | -               |
| 7 - 12 Wohnungen                             | -         | -                        | -           | -           | -               |
| 13 und mehr Wohnungen                        | -         | -                        | -           | -           | -               |
| <b>Eigentumsform des Gebäudes</b>            |           |                          |             |             |                 |
| Gemeinschaft von Wohnungseigentümern/-innen  | -         | -                        | -           | -           | -               |
| Privatperson/-en                             | 63        | 21                       | 20          | 9           | 13              |
| Wohnungsgenossenschaft                       | -         | -                        | -           | -           | -               |
| Kommune oder kommunales Wohnungsunternehmen  | -         | -                        | -           | -           | -               |
| Privatwirtschaftliches Wohnungsunternehmen   | -         | -                        | -           | -           | -               |
| Anderes privatwirtschaftliches Unternehmen   | -         | -                        | -           | -           | -               |
| Bund oder Land                               | -         | -                        | -           | -           | -               |
| Organisation ohne Erwerbszweck (z.B. Kirche) | -         | -                        | -           | -           | -               |



Noch: 1.2 Gebäude mit Wohnraum nach Baujahr und Gebäudeart, Gebäudetyp, Zahl der Wohnungen,  
Eigentumsform und Heizungsart

|   | Insgesamt | Baujahr (Jahrzwanzigste) |             |             |                 |
|---|-----------|--------------------------|-------------|-------------|-----------------|
|   |           | Vor 1950                 | 1950 - 1969 | 1970 - 1989 | 1990 und später |
|   | Anzahl    | Anzahl                   | Anzahl      | Anzahl      | Anzahl          |
| <b>Heizungsart</b>                                  |           |                          |             |             |                 |
| Fernheizung (Fernwärme)                             | -         | -                        | -           | -           | -               |
| Etagenheizung                                       | -         | -                        | -           | -           | -               |
| Blockheizung  | -         | -                        | -           | -           | -               |
| Zentralheizung                                      | 50        | 18                       | 13          | (6)         | 13              |
| Einzel-/Mehrraumöfen (auch<br>Nachtspeicherheizung) | 9         | 3                        | 3           | 3           | -               |
| Keine Heizung im Gebäude oder in<br>den Wohnungen   | 4         | -                        | 4           | -           | -               |

## 1.3.1 Gebäude mit Wohnraum nach regionaler Einheit und Baujahr, Gebäudeart, Gebäudetyp, Zahl der Wohnungen, Eigentumsform und Heizungsart

|   | Gebäude |                          |                       |                 |             |
|---|---------|--------------------------|-----------------------|-----------------|-------------|
|   | Arbach  | Verbandsgemeinde Kelberg | Landkreis Vulkaneifel | Rheinland-Pfalz | Deutschland |
|   | Anzahl  | Anzahl                   | Anzahl                | Anzahl          | Anzahl      |
| <b>Insgesamt</b>                          |         |                          |                       |                 |             |
| Insgesamt                                 | 63      | 2 922                    | 23 720                | 1 183 475       | 18 922 618  |
| <b>Baujahr</b>                            |         |                          |                       |                 |             |
| Vor 1919                                  | 7       | 353                      | 3 744                 | 181 833         | 2 655 042   |
| 1919 - 1948                               | 14      | 370                      | 2 215                 | 123 453         | 2 307 543   |
| 1949 - 1978                               | 23      | 1 177                    | 9 290                 | 462 714         | 7 188 157   |
| 1979 - 1986                               | 3       | 323                      | 2 600                 | 120 331         | 1 828 250   |
| 1987 - 1990                               | 3       | (106)                    | 817                   | 47 821          | 736 588     |
| 1991 - 1995                               | 6       | (165)                    | 1 365                 | 69 320          | 1 153 484   |
| 1996 - 2000                               | 3       | 203                      | 1 782                 | 79 166          | 1 434 704   |
| 2001 - 2004                               | 4       | 98                       | 982                   | 47 349          | 790 074     |
| 2005 - 2008                               | -       | 95                       | 669                   | 36 981          | 594 658     |
| 2009 und später                           | -       | 32                       | 256                   | 14 507          | 234 118     |
| <b>Art des Gebäudes</b>                   |         |                          |                       |                 |             |
| Gebäude mit Wohnraum                      | 63      | 2 922                    | 23 720                | 1 183 475       | 18 922 618  |
| Wohngebäude                               | 59      | 2 810                    | 22 800                | 1 140 000       | 18 259 360  |
| Wohngebäude (ohne Wohnheime)              | 59      | 2 807                    | 22 794                | 1 139 024       | 18 239 634  |
| Wohnheime                                 | -       | 3                        | 6                     | 976             | 19 726      |
| Sonstige Gebäude mit Wohnraum             | 4       | (112)                    | 920                   | 43 475          | 663 258     |
| <b>Gebäudetyp nach Zahl der Wohnungen</b> |         |                          |                       |                 |             |
| Freistehendes Haus Insgesamt              | 57      | 2 581                    | 18 981                | 813 645         | 11 670 098  |
| mit 1 Wohnung                             | (57)    | 2 088                    | 14 970                | 597 607         | 7 865 099   |
| mit 2 Wohnungen                           | -       | 369                      | 2 930                 | 143 967         | 2 363 400   |
| mit 3 und mehr Wohnungen                  | -       | 124                      | 1 081                 | 72 071          | 1 441 599   |
| Doppelhaushälfte Insgesamt                | -       | (109)                    | 1 714                 | 131 807         | 2 767 712   |
| mit 1 Wohnung                             | -       | (76)                     | 1 270                 | 93 446          | 1 961 269   |
| mit 2 Wohnungen                           | -       | 15                       | 301                   | 21 364          | 424 662     |
| mit 3 und mehr Wohnungen                  | -       | (18)                     | 143                   | 16 997          | 381 781     |
| Gereihtes Haus Insgesamt                  | 3       | 95                       | 1 896                 | 187 370         | 3 714 711   |
| mit 1 Wohnung                             | 3       | 66                       | 1 400                 | 119 829         | 2 093 366   |
| mit 2 Wohnungen                           | -       | 23                       | 270                   | 22 255          | 311 332     |
| mit 3 und mehr Wohnungen                  | -       | 6                        | 226                   | 45 286          | 1 310 013   |
| Anderer Gebäudetyp Insgesamt              | 3       | (137)                    | 1 129                 | 50 653          | 770 097     |
| mit 1 Wohnung                             | 3       | 97                       | 857                   | 33 076          | 419 909     |
| mit 2 Wohnungen                           | -       | (33)                     | (175)                 | 7 730           | 130 258     |
| mit 3 und mehr Wohnungen                  | -       | 7                        | 97                    | 9 847           | 219 930     |
| <b>Zahl der Wohnungen im Gebäude</b>      |         |                          |                       |                 |             |
| 1 Wohnung                                 | 63      | 2 327                    | 18 497                | 843 958         | 12 339 643  |
| 2 Wohnungen                               | -       | 440                      | 3 676                 | 195 316         | 3 229 652   |
| 3 - 6 Wohnungen                           | -       | 146                      | 1 418                 | 114 928         | 2 251 854   |
| 7 - 12 Wohnungen                          | -       | 9                        | 97                    | 23 254          | 882 631     |
| 13 und mehr Wohnungen                     | -       | -                        | (32)                  | 6 019           | 218 838     |

Noch: 1.3.1 Gebäude mit Wohnraum nach regionaler Einheit und Baujahr, Gebäudeart, Gebäudetyp, Zahl der Wohnungen, Eigentumsform und Heizungsart

|  | Gebäude |                          |                       |                 |             |
|--|---------|--------------------------|-----------------------|-----------------|-------------|
|  | Arbach  | Verbandsgemeinde Kelberg | Landkreis Vulkaneifel | Rheinland-Pfalz | Deutschland |
|  | Anzahl  | Anzahl                   | Anzahl                | Anzahl          | Anzahl      |
| <b>Eigentumsform des Gebäudes</b>                |         |                          |                       |                 |             |
| Gemeinschaft von Wohnungseigentümern/-innen      | -       | 116                      | 1 132                 | 88 519          | 1 767 017   |
| Privatperson/-en                                 | 63      | 2 787                    | 22 381                | 1 060 228       | 15 968 275  |
| Wohnungsgenossenschaft                           | -       | -                        | -                     | 3 425           | 288 767     |
| Kommune oder kommunales Wohnungsunternehmen      | -       | 7                        | 48                    | 12 683          | 332 089     |
| Privatwirtschaftliches Wohnungsunternehmen       | -       | 6                        | 47                    | 8 438           | 316 086     |
| Anderes privatwirtschaftliches Unternehmen       | -       | -                        | 59                    | 4 760           | 131 832     |
| Bund oder Land                                   | -       | -                        | 3                     | 1 109           | 44 215      |
| Organisation ohne Erwerbszweck (z.B. Kirche)     | -       | 6                        | 50                    | 4 313           | 74 337      |
| <b>Heizungsart</b>                               |         |                          |                       |                 |             |
| Fernheizung (Fernwärme)                          | -       | 28                       | 317                   | 28 315          | 1 020 473   |
| Etagenheizung                                    | -       | 40                       | 447                   | 69 769          | 1 218 091   |
| Blockheizung                                     | -       | 4                        | (89)                  | 5 500           | 186 429     |
| Zentralheizung                                   | 50      | 2 412                    | 18 994                | 964 750         | 14 951 706  |
| Einzel-/Mehrraumöfen (auch Nachtspeicherheizung) | 9       | 368                      | 3 512                 | 103 185         | 1 435 746   |
| Keine Heizung im Gebäude oder in den Wohnungen   | 4       | 70                       | 361                   | 11 956          | 110 173     |

## 1.3.2 Gebäude mit Wohnraum nach regionaler Einheit und Baujahr, Gebäudeart, Gebäudetyp, Zahl der Wohnungen, Eigentumsform und Heizungsart -in %-

|   | Gebäude |                          |                       |                 |             |
|---|---------|--------------------------|-----------------------|-----------------|-------------|
|   | Arbach  | Verbandsgemeinde Kelberg | Landkreis Vulkaneifel | Rheinland-Pfalz | Deutschland |
|   | %       | %                        | %                     | %               | %           |
| <b>Baujahr</b>                            |         |                          |                       |                 |             |
| Vor 1919                                  | 11,1    | 12,1                     | 15,8                  | 15,4            | 14,0        |
| 1919 - 1948                               | 22,2    | 12,7                     | 9,3                   | 10,4            | 12,2        |
| 1949 - 1978                               | 36,5    | 40,3                     | 39,2                  | 39,1            | 38,0        |
| 1979 - 1986                               | 4,8     | 11,1                     | 11,0                  | 10,2            | 9,7         |
| 1987 - 1990                               | 4,8     | (3,6)                    | 3,4                   | 4,0             | 3,9         |
| 1991 - 1995                               | 9,5     | (5,6)                    | 5,8                   | 5,9             | 6,1         |
| 1996 - 2000                               | 4,8     | 6,9                      | 7,5                   | 6,7             | 7,6         |
| 2001 - 2004                               | 6,3     | 3,4                      | 4,1                   | 4,0             | 4,2         |
| 2005 - 2008                               | -       | 3,3                      | 2,8                   | 3,1             | 3,1         |
| 2009 und später                           | -       | 1,1                      | 1,1                   | 1,2             | 1,2         |
| <b>Art des Gebäudes</b>                   |         |                          |                       |                 |             |
| Gebäude mit Wohnraum                      | 100,0   | 100,0                    | 100,0                 | 100,0           | 100,0       |
| Wohngebäude                               | 93,7    | 96,2                     | 96,1                  | 96,3            | 96,5        |
| Wohngebäude (ohne Wohnheime)              | 93,7    | 96,1                     | 96,1                  | 96,2            | 96,4        |
| Wohnheime                                 | -       | 0,1                      | 0,0                   | 0,1             | 0,1         |
| Sonstige Gebäude mit Wohnraum             | 6,3     | (3,8)                    | 3,9                   | 3,7             | 3,5         |
| <b>Gebäudetyp nach Zahl der Wohnungen</b> |         |                          |                       |                 |             |
| Freistehendes Haus Insgesamt              | 90,5    | 88,3                     | 80,0                  | 68,8            | 61,7        |
| mit 1 Wohnung                             | (90,5)  | 71,5                     | 63,1                  | 50,5            | 41,6        |
| mit 2 Wohnungen                           | -       | 12,6                     | 12,4                  | 12,2            | 12,5        |
| mit 3 und mehr Wohnungen                  | -       | 4,2                      | 4,6                   | 6,1             | 7,6         |
| Doppelhaushälfte Insgesamt                | -       | (3,7)                    | 7,2                   | 11,1            | 14,6        |
| mit 1 Wohnung                             | -       | (2,6)                    | 5,4                   | 7,9             | 10,4        |
| mit 2 Wohnungen                           | -       | 0,5                      | 1,3                   | 1,8             | 2,2         |
| mit 3 und mehr Wohnungen                  | -       | (0,6)                    | 0,6                   | 1,4             | 2,0         |
| Gereihtes Haus Insgesamt                  | 4,8     | 3,3                      | 8,0                   | 15,8            | 19,6        |
| mit 1 Wohnung                             | 4,8     | 2,3                      | 5,9                   | 10,1            | 11,1        |
| mit 2 Wohnungen                           | -       | 0,8                      | 1,1                   | 1,9             | 1,6         |
| mit 3 und mehr Wohnungen                  | -       | 0,2                      | 1,0                   | 3,8             | 6,9         |
| Anderer Gebäudetyp Insgesamt              | 4,8     | (4,7)                    | 4,8                   | 4,3             | 4,1         |
| mit 1 Wohnung                             | 4,8     | 3,3                      | 3,6                   | 2,8             | 2,2         |
| mit 2 Wohnungen                           | -       | (1,1)                    | (0,7)                 | 0,7             | 0,7         |
| mit 3 und mehr Wohnungen                  | -       | 0,2                      | 0,4                   | 0,8             | 1,2         |
| <b>Zahl der Wohnungen im Gebäude</b>      |         |                          |                       |                 |             |
| 1 Wohnung                                 | 100,0   | 79,6                     | 78,0                  | 71,3            | 65,2        |
| 2 Wohnungen                               | -       | 15,1                     | 15,5                  | 16,5            | 17,1        |
| 3 - 6 Wohnungen                           | -       | 5,0                      | 6,0                   | 9,7             | 11,9        |
| 7 - 12 Wohnungen                          | -       | 0,3                      | 0,4                   | 2,0             | 4,7         |
| 13 und mehr Wohnungen                     | -       | -                        | (0,1)                 | 0,5             | 1,2         |

Noch: 1.3.2 Gebäude mit Wohnraum nach regionaler Einheit und Baujahr, Gebäudeart, Gebäudetyp, Zahl der Wohnungen, Eigentumsform und Heizungsart -in %-

|  | Gebäude |                          |                       |                 |             |
|--|---------|--------------------------|-----------------------|-----------------|-------------|
|  | Arbach  | Verbandsgemeinde Kelberg | Landkreis Vulkaneifel | Rheinland-Pfalz | Deutschland |
|  | %       | %                        | %                     | %               | %           |
| <b>Eigentumsform des Gebäudes</b>                |         |                          |                       |                 |             |
| Gemeinschaft von Wohnungseigentümern/-innen      | -       | 4,0                      | 4,8                   | 7,5             | 9,3         |
| Privatperson/-en                                 | 100,0   | 95,4                     | 94,4                  | 89,6            | 84,4        |
| Wohnungsgenossenschaft                           | -       | -                        | -                     | 0,3             | 1,5         |
| Kommune oder kommunales Wohnungsunternehmen      | -       | 0,2                      | 0,2                   | 1,1             | 1,8         |
| Privatwirtschaftliches Wohnungsunternehmen       | -       | 0,2                      | 0,2                   | 0,7             | 1,7         |
| Anderes privatwirtschaftliches Unternehmen       | -       | -                        | 0,2                   | 0,4             | 0,7         |
| Bund oder Land                                   | -       | -                        | 0,0                   | 0,1             | 0,2         |
| Organisation ohne Erwerbszweck (z.B. Kirche)     | -       | 0,2                      | 0,2                   | 0,4             | 0,4         |
| <b>Heizungsart</b>                               |         |                          |                       |                 |             |
| Fernheizung (Fernwärme)                          | -       | 1,0                      | 1,3                   | 2,4             | 5,4         |
| Etagenheizung                                    | -       | 1,4                      | 1,9                   | 5,9             | 6,4         |
| Blockheizung                                     | -       | 0,1                      | (0,4)                 | 0,5             | 1,0         |
| Zentralheizung                                   | 79,4    | 82,5                     | 80,1                  | 81,5            | 79,0        |
| Einzel-/Mehrraumöfen (auch Nachtspeicherheizung) | 14,3    | 12,6                     | 14,8                  | 8,7             | 7,6         |
| Keine Heizung im Gebäude oder in den Wohnungen   | 6,3     | 2,4                      | 1,5                   | 1,0             | 0,6         |

Die relativen Ergebnisse beziehen sich auf die Gesamtzahl der Gebäude der jeweiligen regionalen Einheit je betrachtetem Gebäudemerkmal.

Die relativen Werte wurden durch Division von Ergebnissen nach Durchführung der Geheimhaltung errechnet.

## 2.1 Wohnungen in Gebäuden mit Wohnraum nach Art der Nutzung, Fläche der Wohnung, Zahl der Räume und Ausstattung

|  | Wohnungen in Gebäuden mit Wohnraum | davon                     |   |                         |  |
|--|------------------------------------|---------------------------|---|-------------------------|--|
|  |                                    | Wohnungen in Wohngebäuden | davon                                       |                         | Wohnungen in Sonstigen Gebäuden mit Wohnraum |
|  |                                    |                           | Wohnungen in Wohngebäuden (keine Wohnheime) | Wohnungen in Wohnheimen |  |
|  | Anzahl                             | Anzahl                    | Anzahl                                      | Anzahl                  | Anzahl                                       |
| <b>Insgesamt</b>                               |                                    |                           |   |                         |  |
| Insgesamt                                      | (67)                               | (63)                      | (63)  | -                       | 4  |
| <b>Art der Wohnungsnutzung</b>                 |                                    |                           |   |                         |  |
| Von Eigentümer/-in bewohnt                     | (46)                               | (46)                      | (46)  | -                       | -  |
| Zu Wohnzwecken vermietet (auch mietfrei)       | 7                                  | 7                         | 7   | -                       | -  |
| Ferien- und Freizeitwohnung                    | 10                                 | 10                        | 10  | -                       | -  |
| Leer stehend                                   | 4                                  | -                         | -   | -                       | 4  |
| <b>Fläche der Wohnung in m²</b>                |                                    |                           |   |                         |  |
| Unter 40                                       | -                                  | -                         | -   | -                       | -  |
| 40 - 59  | -                                  | -                         | -   | -                       | -  |
| 60 - 79  | 3                                  | 3                         | 3   | -                       | -  |
| 80 - 99  | 19                                 | 15                        | 15  | -                       | 4  |
| 100 - 119                                      | (6)                                | (6)                       | (6)   | -                       | -  |
| 120 - 139                                      | 6                                  | 6                         | 6   | -                       | -  |
| 140 - 159                                      | (30)                               | (30)                      | (30)  | -                       | -  |
| 160 - 179                                      | 3                                  | 3                         | 3   | -                       | -  |
| 180 - 199                                      | -                                  | -                         | -   | -                       | -  |
| 200 und mehr                                   | -                                  | -                         | -   | -                       | -  |
| <b>Zahl der Räume</b>                          |                                    |                           |   |                         |  |
| 1 Raum   | -                                  | -                         | -   | -                       | -  |
| 2 Räume  | -                                  | -                         | -   | -                       | -  |
| 3 Räume  | -                                  | -                         | -   | -                       | -  |
| 4 Räume  | 3                                  | 3                         | 3   | -                       | -  |
| 5 Räume  | 15                                 | 15                        | 15  | -                       | -  |
| 6 Räume  | 24                                 | 20                        | 20  | -                       | 4  |
| 7 und mehr Räume                               | 25                                 | 25                        | 25  | -                       | -  |
| <b>Ausstattung der Wohnung</b>                 |                                    |                           |   |                         |  |
| Badewanne/Dusche und WC vorhanden              | (67)                               | (63)                      | (63)  | -                       | 4  |
| Badewanne/Dusche und WC nicht vorhanden        | -                                  | -                         | -   | -                       | -  |
| Badewanne/Dusche vorhanden, WC nicht vorhanden | -                                  | -                         | -   | -                       | -  |
| Badewanne/Dusche nicht vorhanden, WC vorhanden | -                                  | -                         | -   | -                       | -  |

Bei den ausgewiesenen Wohnungszahlen sind gewerblich genutzte Wohnungen nicht, Diplomatenwohnungen/Wohnungen ausländischer Streitkräfte nur in der „Insgesamt-Zeile“ berücksichtigt.

## 2.2.1 Wohnungen in Gebäuden mit Wohnraum nach regionaler Einheit und Art der Nutzung, Fläche der Wohnung, Zahl der Räume und Ausstattung

|  | Wohnungen |                          |                       |                 |             |
|--|-----------|--------------------------|-----------------------|-----------------|-------------|
|  | Arbach    | Verbandsgemeinde Kelberg | Landkreis Vulkaneifel | Rheinland-Pfalz | Deutschland |
|  | Anzahl    | Anzahl                   | Anzahl                | Anzahl          | Anzahl      |
| <b>Insgesamt</b>                               |           |                          |                       |                 |             |
| Insgesamt                                      | (67)      | 3 699                    | 31 880                | 2 010 559       | 40 563 320  |
| <b>Art der Wohnungsnutzung</b>                 |           |                          |                       |                 |             |
| Von Eigentümer/-in bewohnt                     | (46)      | 2 440                    | 19 431                | 1 056 986       | 17 292 029  |
| Zu Wohnzwecken vermietet (auch mietfrei)       | 7         | 906                      | 9 426                 | 841 958         | 21 199 913  |
| Ferien- und Freizeitwohnung                    | 10        | 175                      | 1 486                 | 14 906          | 224 529     |
| Leer stehend                                   | 4         | (178)                    | 1 533                 | 89 040          | 1 828 846   |
| <b>Fläche der Wohnung in m²</b>                |           |                          |                       |                 |             |
| Unter 40                                       | -         | 28                       | 471                   | 79 051          | 2 177 061   |
| 40 - 59  | -         | 214                      | 2 492                 | 219 658         | 7 288 734   |
| 60 - 79  | 3         | 417                      | 4 570                 | 368 640         | 9 663 142   |
| 80 - 99  | 19        | 658                      | 5 625                 | 363 190         | 6 987 435   |
| 100 - 119                                      | (6)       | 669                      | 5 122                 | 281 553         | 4 913 194   |
| 120 - 139                                      | 6         | 685                      | 5 754                 | 282 169         | 4 211 779   |
| 140 - 159                                      | (30)      | 476                      | 3 526                 | 181 337         | 2 394 089   |
| 160 - 179                                      | 3         | (197)                    | 1 782                 | 86 315          | 1 117 240   |
| 180 - 199                                      | -         | 136                      | 953                   | 53 728          | 686 793     |
| 200 und mehr                                   | -         | (219)                    | 1 581                 | 87 249          | 1 105 850   |
| <b>Zahl der Räume</b>                          |           |                          |                       |                 |             |
| 1 Raum   | -         | 10                       | 290                   | 56 146          | 1 306 117   |
| 2 Räume  | -         | 128                      | 1 524                 | 130 279         | 3 735 658   |
| 3 Räume  | -         | 350                      | 3 899                 | 335 419         | 8 890 843   |
| 4 Räume  | 3         | 574                      | 5 534                 | 436 277         | 10 410 969  |
| 5 Räume  | 15        | 704                      | 5 864                 | 364 352         | 6 855 418   |
| 6 Räume  | 24        | 737                      | 6 002                 | 292 471         | 4 406 792   |
| 7 und mehr Räume                               | 25        | 1 196                    | 8 763                 | 387 946         | 4 939 520   |
| <b>Ausstattung der Wohnung</b>                 |           |                          |                       |                 |             |
| Badewanne/Dusche und WC vorhanden              | (67)      | 3 658                    | 31 595                | 1 970 139       | 39 916 059  |
| Badewanne/Dusche und WC nicht vorhanden        | -         | 22                       | (99)                  | 6 506           | 308 371     |
| Badewanne/Dusche vorhanden, WC nicht vorhanden | -         | 3                        | (37)                  | 4 165           | 104 585     |
| Badewanne/Dusche nicht vorhanden, WC vorhanden | -         | 16                       | (145)                 | 22 080          | 216 302     |

Bei den ausgewiesenen Wohnungszahlen sind gewerblich genutzte Wohnungen nicht, Diplomatenwohnungen/Wohnungen ausländischer Streitkräfte nur in der „Insgesamt-Zeile“ berücksichtigt.

## 2.2.2 Wohnungen in Gebäuden mit Wohnraum nach regionaler Einheit und Art der Nutzung, Fläche der Wohnung, Zahl der Räume und Ausstattung -in %-

|  | Wohnungen |                          |                       |                 |             |
|--|-----------|--------------------------|-----------------------|-----------------|-------------|
|  | Arbach    | Verbandsgemeinde Kelberg | Landkreis Vulkaneifel | Rheinland-Pfalz | Deutschland |
|  | %         | %                        | %                     | %               | %           |
| <b>Art der Wohnungsnutzung</b>                 |           |                          |                       |                 |             |
| Von Eigentümer/-in bewohnt                     | (68,7)    | 66,0                     | 61,0                  | 52,8            | 42,6        |
| Zu Wohnzwecken vermietet (auch mietfrei)       | 10,4      | 24,5                     | 29,6                  | 42,0            | 52,3        |
| Ferien- und Freizeitwohnung                    | 14,9      | 4,7                      | 4,7                   | 0,7             | 0,6         |
| Leer stehend                                   | 6,0       | (4,8)                    | 4,8                   | 4,4             | 4,5         |
| <b>Fläche der Wohnung in m²</b>                |           |                          |                       |                 |             |
| Unter 40                                       | -         | 0,8                      | 1,5                   | 3,9             | 5,4         |
| 40 - 59  | -         | 5,8                      | 7,8                   | 11,0            | 18,0        |
| 60 - 79  | 4,5       | 11,3                     | 14,3                  | 18,4            | 23,8        |
| 80 - 99  | 28,4      | 17,8                     | 17,6                  | 18,1            | 17,2        |
| 100 - 119                                      | (9,0)     | 18,1                     | 16,1                  | 14,1            | 12,1        |
| 120 - 139                                      | 9,0       | 18,5                     | 18,1                  | 14,1            | 10,4        |
| 140 - 159                                      | (44,8)    | 12,9                     | 11,1                  | 9,1             | 5,9         |
| 160 - 179                                      | 4,5       | (5,3)                    | 5,6                   | 4,3             | 2,8         |
| 180 - 199                                      | -         | 3,7                      | 3,0                   | 2,7             | 1,7         |
| 200 und mehr                                   | -         | (5,9)                    | 5,0                   | 4,4             | 2,7         |
| <b>Zahl der Räume</b>                          |           |                          |                       |                 |             |
| 1 Raum   | -         | 0,3                      | 0,9                   | 2,8             | 3,2         |
| 2 Räume  | -         | 3,5                      | 4,8                   | 6,5             | 9,2         |
| 3 Räume  | -         | 9,5                      | 12,2                  | 16,7            | 21,9        |
| 4 Räume  | 4,5       | 15,5                     | 17,4                  | 21,8            | 25,7        |
| 5 Räume  | 22,4      | 19,0                     | 18,4                  | 18,2            | 16,9        |
| 6 Räume  | 35,8      | 19,9                     | 18,8                  | 14,6            | 10,9        |
| 7 und mehr Räume                               | 37,3      | 32,3                     | 27,5                  | 19,4            | 12,2        |
| <b>Ausstattung der Wohnung</b>                 |           |                          |                       |                 |             |
| Badewanne/Dusche und WC vorhanden              | (100,0)   | 98,9                     | 99,1                  | 98,4            | 98,4        |
| Badewanne/Dusche und WC nicht vorhanden        | -         | 0,6                      | (0,3)                 | 0,3             | 0,8         |
| Badewanne/Dusche vorhanden, WC nicht vorhanden | -         | 0,1                      | (0,1)                 | 0,2             | 0,3         |
| Badewanne/Dusche nicht vorhanden, WC vorhanden | -         | 0,4                      | (0,5)                 | 1,1             | 0,5         |

Bei den ausgewiesenen Wohnungszahlen sind gewerblich genutzte Wohnungen, Diplomatenwohnungen/Wohnungen ausländischer Streitkräfte nicht berücksichtigt.

Die relativen Ergebnisse beziehen sich auf die Gesamtzahl der Gebäude der jeweiligen regionalen Einheit je betrachtetem Gebäudemerkmal.

Die relativen Werte wurden durch Division von Ergebnissen nach Durchführung der Geheimhaltung errechnet.



## 3.1 Gebäude- und Wohnungskennzahlen im regionalen Vergleich

| Gebiet                      | Kennzahlen für Gebäude und Wohnungen |  |   |
|-----------------------------|--------------------------------------|--|---|
|                             | Eigentümerquote<br>(Wohnungen)       | Durchschnittliche<br>Wohnungsgröße in m² | Durchschnittliche Anzahl<br>der Wohnungen je<br>Wohngebäude |
|                             | %                                    | m²                                       | Anzahl  |
| Verbandsgemeinde Daun       | 66                                   | 111                                      | 1   |
| Betteldorf                  | .                                    | .  | 1   |
| Bleckhausen                 | .                                    | .  | 1   |
| Brockscheid                 | .                                    | .  | 1   |
| Darscheid                   | .                                    | .  | 1   |
| Daun, Stadt                 | 51                                   | 105                                      | 2   |
| Demerath                    | .                                    | .  | 1   |
| Deudesfeld                  | .                                    | .  | 1   |
| Dockweiler                  | .                                    | .  | 1   |
| Dreis-Brück                 | 77                                   | 119                                      | 1   |
| Ellscheid                   | 78                                   | .  | 1   |
| Gefell                      | .                                    | .  | 1   |
| Gillenfeld                  | 66                                   | .  | 1   |
| Hinterweiler                | .                                    | 126                                      | 1   |
| Hörscheid                   | .                                    | .  | 1   |
| Immerath                    | .                                    | .  | 1   |
| Kirchweiler                 | .                                    | .  | 1   |
| Kradenbach                  | .                                    | .  | 1   |
| Mehren                      | 62                                   | 113                                      | 1   |
| Meisburg                    | .                                    | .  | 1   |
| Mückeln                     | 76                                   | .  | 1   |
| Nerdlen                     | .                                    | .  | 1   |
| Niederstadtfeld             | .                                    | .  | 1   |
| Oberstadtfeld               | .                                    | .  | 1   |
| Sarmersbach                 | .                                    | .  | 1   |
| Saxler                      | .                                    | .  | 1   |
| Schalkenmehren              | .                                    | .  | 1   |
| Schutz                      | .                                    | .  | 1   |
| Schönbach                   | .                                    | .  | 1   |
| Steineberg                  | .                                    | .  | 1   |
| Steiningen                  | .                                    | .  | 1   |
| Strohn                      | .                                    | .  | 1   |
| Strotzbüsch                 | .                                    | 110                                      | 1   |
| Udler                       | .                                    | .  | 1   |
| Utzerath                    | 86                                   | .  | 1   |
| Wallenborn                  | .                                    | .  | 1   |
| Weidenbach                  | .                                    | .  | 1   |
| Winkel (Eifel)              | .                                    | .  | 1   |
| Üdersdorf                   | 74                                   | .  | 1   |
| Verbandsgemeinde Gerolstein | 67                                   | 110                                      | 1   |
| Berlingen                   | .                                    | .  | 1   |
| Birresborn                  | .                                    | .  | 1   |
| Densborn                    | .                                    | 114                                      | 1   |
| Duppach                     | .                                    | .  | 1   |
| Gerolstein, Stadt           | 59                                   | 108                                      | 1   |
| Hohenfels-Essingen          | .                                    | .  | 1   |
| Kalenborn-Scheuern          | .                                    | .  | 1   |
| Kopp                        | .                                    | .  | 1   |
| Mürtenbach                  | .                                    | .  | 1   |
| Neroth                      | .                                    | .  | 1   |
| Pelm                        | .                                    | .  | 1   |

## Noch: 3.1 Gebäude- und Wohnungskennzahlen im regionalen Vergleich

| Gebiet                          | Kennzahlen für Gebäude und Wohnungen |  |   |
|---------------------------------|--------------------------------------|--|---|
|                                 | Eigentümerquote<br>(Wohnungen)       | Durchschnittliche<br>Wohnungsgröße in m² | Durchschnittliche Anzahl<br>der Wohnungen je<br>Wohngebäude |
|                                 | %                                    | m²                                       | Anzahl  |
| Rockeskyll                      | .                                    | 114                                      | 1   |
| Salm                            | .                                    | .  | 1   |
| Verbandsgemeinde Hillesheim     | 70                                   | 115                                      | 1   |
| Basberg                         | .                                    | .  | 1   |
| Berndorf                        | .                                    | .  | 1   |
| Dohm-Lammersdorf                | .                                    | .  | 1   |
| Hillesheim, Stadt               | 57                                   | .  | 2   |
| Kerpen (Eifel)                  | .                                    | .  | 1   |
| Nohn                            | .                                    | .  | 1   |
| Oberbettingen                   | .                                    | .  | 1   |
| Oberehe-Stroheich               | .                                    | .  | 1   |
| Walsdorf                        | .                                    | .  | 1   |
| Wiesbaum                        | .                                    | .  | 1   |
| Üxheim                          | .                                    | .  | 1   |
| <b>Verbandsgemeinde Kelberg</b> | <b>74</b>                            | .  | 1   |
| <b>Arbach</b>                   | .                                    | .  | 1   |
| Beinhausen                      | .                                    | .  | 1   |
| Bereborn                        | .                                    | .  | 1   |
| Berenbach                       | .                                    | .  | 1   |
| Bodenbach                       | .                                    | 122                                      | 1   |
| Bongard                         | .                                    | 116                                      | 1   |
| Borler                          | .                                    | .  | 1   |
| Boxberg                         | .                                    | .  | 1   |
| Brücktal                        | .                                    | .  | 2   |
| Drees                           | .                                    | .  | 1   |
| Gelenberg                       | 87                                   | 128                                      | 1   |
| Gunderath                       | .                                    | .  | 1   |
| Horperath                       | .                                    | .  | 1   |
| Höchstberg                      | .                                    | .  | 1   |
| Hörschhausen                    | .                                    | .  | 1   |
| Kaperich                        | .                                    | .  | 1   |
| Katzwinkel                      | 87                                   | .  | 1   |
| Kelberg                         | 65                                   | 119                                      | 1   |
| Kirsbach                        | .                                    | .  | 1   |
| Kolverath                       | .                                    | .  | 1   |
| Kötterichen                     | .                                    | 114                                      | 1   |
| Lirstal                         | .                                    | 100                                      | 1   |
| Mannebach                       | .                                    | .  | 1   |
| Mosbruch                        | 90                                   | .  | 1   |
| Neichen                         | .                                    | .  | 1   |
| Nitz                            | .                                    | .  | 2   |
| Oberelz                         | .                                    | .  | 1   |
| Reimerath                       | .                                    | .  | 1   |
| Retterath                       | .                                    | .  | 1   |
| Sassen                          | .                                    | .  | 1   |
| Uersfeld                        | .                                    | .  | 1   |
| Ueß                             | .                                    | .  | 1   |
| Welcherath                      | .                                    | .  | 1   |
| Verbandsgemeinde Obere Kyll     | 72                                   | 111                                      | 1   |
| Birgel                          | .                                    | .  | 1   |
| Esch                            | .                                    | .  | 1   |
| Feusdorf                        | 80                                   | 120                                      | 1   |

## Noch: 3.1 Gebäude- und Wohnungskennzahlen im regionalen Vergleich

| Gebiet                       | Kennzahlen für Gebäude und Wohnungen |  |   |
|------------------------------|--------------------------------------|--|---|
|                              | Eigentümerquote<br>(Wohnungen)       | Durchschnittliche<br>Wohnungsgröße in m² | Durchschnittliche Anzahl<br>der Wohnungen je<br>Wohngebäude |
|                              | %                                    | m²                                       | Anzahl  |
| Gönnersdorf                  | .                                    | .  | 1   |
| Hallschlag                   | .                                    | .  | 1   |
| Jünkerath                    | 62                                   | .  | 1   |
| Kerschenbach                 | .                                    | .  | 1   |
| Lissendorf                   | 67                                   | 99                                       | 1   |
| Ormont                       | .                                    | .  | 1   |
| Reuth                        | .                                    | .  | 2   |
| Scheid                       | 88                                   | .  | 1   |
| Schüller                     | .                                    | .  | 1   |
| Stadtkyll                    | .                                    | .  | 1   |
| Steffeln                     | .                                    | .  | 1   |
| <b>Landkreis Vulkaneifel</b> | 68,6                                 | .  | 1,4   |
| <b>Rheinland-Pfalz</b>       | 57,1                                 | 104,2                                    | 1,7   |
| <b>Deutschland</b>           | 45,9                                 | 91,4                                     | 2,1   |

Die Kennzahlen wurden durch Division von Originalergebnissen vor Geheimhaltung errechnet. Kennzahlwerte, die Rückschlüsse auf diese Originalergebnisse ermöglichen würden, wurden gesperrt.

Weitere Informationen zur jeweiligen Berechnung sind dem Bereich der Definitionen zu entnehmen.

## 3.2 Weitere Wohnungskennzahlen im regionalen Vergleich

| Gebiet                      | Kennzahlen für Wohnungen                  |                             |   |
|-----------------------------|---|-----------------------------|---|
|                             | Anteil des selbst genutzten Wohneigentums | Leerstandsquote (Wohnungen) | Anteil des zu Wohnzwecken vermieteten Wohneigentums (auch mietfrei) |
|                             | %   | %                           | %   |
| Verbandsgemeinde Daun       | 63  | 4                           | 33  |
| Betteldorf                  | .   | .                           | .   |
| Bleckhausen                 | .   | .                           | .   |
| Brockscheid                 | .   | .                           | .   |
| Darscheid                   | .   | .                           | .   |
| Daun, Stadt                 | 49  | 3                           | 48  |
| Demerath                    | .   | 6                           | 17  |
| Deudesfeld                  | .   | .                           | 20  |
| Dockweiler                  | .   | .                           | .   |
| Dreis-Brück                 | .   | 5                           | 21  |
| Ellscheid                   | .   | .                           | .   |
| Gefell                      | .   | -                           | .   |
| Gillenfeld                  | 63  | 5                           | 32  |
| Hinterweiler                | .   | .                           | .   |
| Hörscheid                   | .   | .                           | .   |
| Immerath                    | .   | 5                           | .   |
| Kirchweiler                 | .   | 6                           | .   |
| Kradenbach                  | .   | .                           | .   |
| Mehren                      | 59  | 5                           | 36  |
| Meisburg                    | .   | .                           | .   |
| Mückeln                     | .   | .                           | 24  |
| Nerdlen                     | .   | 4                           | .   |
| Niederstadtfeld             | 76  | .                           | .   |
| Oberstadtfeld               | .   | .                           | .   |
| Sarmersbach                 | .   | .                           | .   |
| Saxler                      | 69  | .                           | .   |
| Schalkenmehren              | .   | .                           | .   |
| Schutz                      | .   | .                           | .   |
| Schönbach                   | .   | .                           | .   |
| Steineberg                  | 79  | .                           | .   |
| Steiningen                  | 69  | .                           | .   |
| Strohn                      | .   | .                           | .   |
| Strotzbüsch                 | 69  | .                           | .   |
| Udler                       | .   | .                           | .   |
| Utzerath                    | .   | .                           | 13  |
| Wallenborn                  | .   | 7                           | .   |
| Weidenbach                  | .   | .                           | .   |
| Winkel (Eifel)              | .   | .                           | .   |
| Üdersdorf                   | 71  | 4                           | 25  |
| Verbandsgemeinde Gerolstein | 64  | 5                           | 31  |
| Berlingen                   | .   | .                           | .   |
| Birresborn                  | .   | 7                           | .   |
| Densborn                    | .   | .                           | .   |
| Duppach                     | .   | 9                           | .   |
| Gerolstein, Stadt           | 57  | 5                           | 39  |
| Hohenfels-Essingen          | .   | 4                           | .   |
| Kalenborn-Scheuern          | .   | .                           | .   |
| Kopp                        | .   | .                           | .   |
| Mürtenbach                  | 68  | .                           | .   |
| Neroth                      | 75  | .                           | .   |
| Pelm                        | 67  | .                           | .   |

## Noch: 3.2 Weitere Wohnungskennzahlen im regionalen Vergleich

| Gebiet                          | Kennzahlen für Wohnungen                  |                             |   |
|---------------------------------|---|-----------------------------|---|
|                                 | Anteil des selbst genutzten Wohneigentums | Leerstandsquote (Wohnungen) | Anteil des zu Wohnzwecken vermieteten Wohneigentums (auch mietfrei) |
|                                 | %   | %                           | %   |
| Rockeskyll                      | .   | .                           | .   |
| Salm                            | .   | .                           | .   |
| Verbandsgemeinde Hillesheim     | 67  | 4                           | 29  |
| Basberg                         | .   | .                           | .   |
| Berndorf                        | 75  | .                           | .   |
| Dohm-Lammersdorf                | .   | .                           | .   |
| Hillesheim, Stadt               | 55  | .                           | 42  |
| Kerpen (Eifel)                  | .   | 7                           | .   |
| Nohn                            | .   | .                           | .   |
| Oberbettingen                   | .   | 1                           | .   |
| Oberehe-Stroheich               | 82  | .                           | 15  |
| Walsdorf                        | .   | 6                           | .   |
| Wiesbaum                        | .   | .                           | .   |
| Üxheim                          | 74  | .                           | .   |
| <b>Verbandsgemeinde Kelberg</b> | 71  | 5                           | 24  |
| <b>Arbach</b>                   | .   | .                           | .   |
| Beinhausen                      | .   | -                           | .   |
| Bereborn                        | .   | .                           | .   |
| Berenbach                       | .   | .                           | .   |
| Bodenbach                       | .   | 3                           | .   |
| Bongard                         | 71  | .                           | .   |
| Borler                          | .   | .                           | .   |
| Boxberg                         | .   | .                           | 25  |
| Brücktal                        | .   | .                           | .   |
| Drees                           | .   | .                           | .   |
| Gelenberg                       | .   | .                           | .   |
| Gunderath                       | .   | .                           | .   |
| Horperath                       | .   | .                           | .   |
| Höchstberg                      | .   | .                           | .   |
| Hörschhausen                    | .   | .                           | .   |
| Kaperich                        | .   | .                           | .   |
| Katzwinkel                      | .   | .                           | 13  |
| Kelberg                         | 61  | .                           | .   |
| Kirsbach                        | .   | -                           | .   |
| Kolverath                       | .   | .                           | .   |
| Kötterichen                     | .   | .                           | 23  |
| Lirstal                         | .   | .                           | .   |
| Mannebach                       | .   | .                           | .   |
| Mosbruch                        | .   | .                           | .   |
| Neichen                         | .   | .                           | .   |
| Nitz                            | .   | .                           | .   |
| Oberelz                         | .   | .                           | .   |
| Reimerath                       | .   | .                           | .   |
| Retterath                       | 74  | .                           | 21  |
| Sassen                          | .   | .                           | .   |
| Uersfeld                        | .   | .                           | .   |
| Ueß                             | .   | -                           | .   |
| Welcherath                      | .   | .                           | .   |
| Verbandsgemeinde Obere Kyll     | 67  | 7                           | 26  |
| Birgel                          | .   | 7                           | .   |
| Esch                            | .   | .                           | .   |

## Noch: 3.2 Weitere Wohnungskennzahlen im regionalen Vergleich

| Gebiet                       | Kennzahlen für Wohnungen                  |                             |   |
|------------------------------|---|-----------------------------|---|
|                              | Anteil des selbst genutzten Wohneigentums | Leerstandsquote (Wohnungen) | Anteil des zu Wohnzwecken vermieteten Wohneigentums (auch mietfrei) |
|                              | %   | %                           | %   |
| Feusdorf                     | .   | .                           | .   |
| Gönnersdorf                  | .   | .                           | .   |
| Hallschlag                   | .   | .                           | .   |
| Jünkerath                    | .   | .                           | 35  |
| Kerschenbach                 | 78  | .                           | .   |
| Lissendorf                   | .   | .                           | .   |
| Ormont                       | .   | 4                           | .   |
| Reuth                        | .   | 4                           | .   |
| Scheid                       | .   | .                           | 12  |
| Schüller                     | .   | .                           | .   |
| Stadtkyll                    | .   | .                           | .   |
| Steffeln                     | .   | .                           | .   |
| <b>Landkreis Vulkaneifel</b> | 65,3                                      | 4,9                         | 29,8  |
| <b>Rheinland-Pfalz</b>       | 54,7                                      | 4,3                         | 41  |
| <b>Deutschland</b>           | 43,9                                      | 4,4                         | 51,7  |

Die Kennzahlen wurden durch Division von Originalergebnissen vor Geheimhaltung errechnet. Kennzahlwerte, die Rückschlüsse auf diese Originalergebnisse ermöglichen würden, wurden gesperrt.

Weitere Informationen zur jeweiligen Berechnung sind dem Bereich der Definitionen zu entnehmen.

#### 4.1 Haushalte nach Typ des privaten Haushalts (nach Familien) und Art der Wohnungsnutzung, Fläche der Wohnung und Zahl der Räume

|  | Insgesamt | Typ des privaten Haushalts (nach Familien) |                     |                     |                              |  |
|--|-----------|--|---------------------|---------------------|------------------------------|--|
|  |           | Einpersonenhaushalte<br>(Singlehaushalte)  | Paare ohne Kind(er) | Paare mit Kind(ern) | Alleinerziehende Elternteile | Mehrpersonenhaushalte ohne Kernfamilie |
|  | Anzahl    | Anzahl                                     | Anzahl              | Anzahl              | Anzahl                       | Anzahl                                 |
| <b>Insgesamt</b>                           |           |  |                     |                     |                              |  |
| Insgesamt                                  | (56)      | 12   | 26                  | 18                  | -                            | -                                      |
| <b>Art der Wohnungsnutzung</b>             |           |  |                     |                     |                              |  |
| Von Eigentümer/-in bewohnt                 | 46        | 9  | 19                  | 18                  | -                            | -                                      |
| Zu Wohnzwecken vermietet (auch mietfrei)   | 7         | 3  | 4                   | -                   | -                            | -                                      |
| <b>Fläche der Wohnung in m<sup>2</sup></b> |           |  |                     |                     |                              |  |
| Unter 40                                   | -         | -  | -                   | -                   | -                            | -                                      |
| 40 - 59                                    | -         | -  | -                   | -                   | -                            | -                                      |
| 60 - 79                                    | 3         | 3  | -                   | -                   | -                            | -                                      |
| 80 - 99                                    | 11        | -  | 7                   | 4                   | -                            | -                                      |
| 100 - 119                                  | (6)       | -  | 6                   | -                   | -                            | -                                      |
| 120 - 139                                  | 3         | -  | 3                   | -                   | -                            | -                                      |
| 140 - 159                                  | (30)      | 9  | 7                   | 14                  | -                            | -                                      |
| 160 - 179                                  | 3         | -  | 3                   | -                   | -                            | -                                      |
| 180 - 199                                  | -         | -  | -                   | -                   | -                            | -                                      |
| 200 und mehr                               | -         | -  | -                   | -                   | -                            | -                                      |
| <b>Zahl der Räume</b>                      |           |  |                     |                     |                              |  |
| 1 Raum                                     | -         | -  | -                   | -                   | -                            | -                                      |
| 2 Räume                                    | -         | -  | -                   | -                   | -                            | -                                      |
| 3 Räume                                    | -         | -  | -                   | -                   | -                            | -                                      |
| 4 Räume                                    | 3         | -  | 3                   | -                   | -                            | -                                      |
| 5 Räume                                    | 11        | -  | 7                   | 4                   | -                            | -                                      |
| 6 Räume                                    | 20        | 6  | 6                   | 8                   | -                            | -                                      |
| 7 und mehr Räume                           | 22        | 6  | 10                  | 6                   | -                            | -                                      |

Nicht ausgewiesen werden unter „Art der Wohnungsnutzung“ Haushalte in Wohnungen, die als Ferien- und Freizeitwohnungen genutzt werden. Bei der Untergliederung nach den anderen Wohnungsmerkmalen sind diese allerdings enthalten.

Bei den ausgewiesenen Haushaltszahlen sind Haushalte in Diplomatenwohnungen/Wohnungen ausländischer Streitkräfte nur in der "Insgesamt-Zeile" berücksichtigt.

#### 4.2 Haushalte nach Größe des privaten Haushalts und Art der Wohnungsnutzung, Fläche der Wohnung und Zahl der Räume

|  | Insgesamt | Größe des privaten Haushalts |            |            |            |            |                     |
|--|-----------|------------------------------|------------|------------|------------|------------|---------------------|
|  |           | 1 Person                     | 2 Personen | 3 Personen | 4 Personen | 5 Personen | 6 und mehr Personen |
|  | Anzahl    | Anzahl                       | Anzahl     | Anzahl     | Anzahl     | Anzahl     | Anzahl              |
| <b>Insgesamt</b>                         |           |                              |            |            |            |            |                     |
| Insgesamt                                | (56)      | 12                           | 26         | 6          | 8          | 4          | -                   |
| <b>Art der Wohnungsnutzung</b>           |           |                              |            |            |            |            |                     |
| Von Eigentümer/-in bewohnt               | 46        | 9                            | 19         | 6          | 8          | 4          | -                   |
| Zu Wohnzwecken vermietet (auch mietfrei) | 7         | 3                            | 4          | -          | -          | -          | -                   |
| <b>Fläche der Wohnung in m²</b>          |           |                              |            |            |            |            |                     |
| Unter 40                                 | -         | -                            | -          | -          | -          | -          | -                   |
| 40 - 59                                  | -         | -                            | -          | -          | -          | -          | -                   |
| 60 - 79                                  | 3         | 3                            | -          | -          | -          | -          | -                   |
| 80 - 99                                  | 11        | -                            | 7          | -          | 4          | -          | -                   |
| 100 - 119                                | (6)       | -                            | 6          | -          | -          | -          | -                   |
| 120 - 139                                | 3         | -                            | 3          | -          | -          | -          | -                   |
| 140 - 159                                | (30)      | 9                            | 7          | 6          | 4          | 4          | -                   |
| 160 - 179                                | 3         | -                            | 3          | -          | -          | -          | -                   |
| 180 - 199                                | -         | -                            | -          | -          | -          | -          | -                   |
| 200 und mehr                             | -         | -                            | -          | -          | -          | -          | -                   |
| <b>Zahl der Räume</b>                    |           |                              |            |            |            |            |                     |
| 1 Raum                                   | -         | -                            | -          | -          | -          | -          | -                   |
| 2 Räume                                  | -         | -                            | -          | -          | -          | -          | -                   |
| 3 Räume                                  | -         | -                            | -          | -          | -          | -          | -                   |
| 4 Räume                                  | 3         | -                            | 3          | -          | -          | -          | -                   |
| 5 Räume                                  | 11        | -                            | 7          | -          | 4          | -          | -                   |
| 6 Räume                                  | 20        | 6                            | 6          | -          | 4          | 4          | -                   |
| 7 und mehr Räume                         | 22        | 6                            | 10         | 6          | -          | -          | -                   |

Nicht ausgewiesen werden unter „Art der Wohnungsnutzung“ Haushalte in Wohnungen, die als Ferien- und Freizeitwohnungen genutzt werden. Bei der Untergliederung nach den anderen Wohnungsmerkmalen sind diese allerdings enthalten.

Bei den ausgewiesenen Haushaltszahlen sind Haushalte in Diplomatenwohnungen/Wohnungen ausländischer Streitkräfte nur in der "Insgesamt-Zeile" berücksichtigt.



## 4.3 Haushalte nach Seniorenstatus des privaten Haushalts und Art der Wohnungsnutzung, Fläche der Wohnung und Zahl der Räume

|  | Insgesamt | Seniorenstatus eines privaten Haushalts      |  |                                |
|--|-----------|--|--|--------------------------------|
|  |           | Haushalte mit ausschließlich Senioren/-innen | Haushalte mit Senioren/-innen und Jüngeren | Haushalte ohne Senioren/-innen |
|  | Anzahl    | Anzahl                                       | Anzahl                                     | Anzahl                         |
| <b>Insgesamt</b>                         |           |  |  |                                |
| Insgesamt                                | (56)      | 26   | (3)  | 27                             |
| <b>Art der Wohnungsnutzung</b>           |           |  |  |                                |
| Von Eigentümer/-in bewohnt               | 46        | 19   | -  | 27                             |
| Zu Wohnzwecken vermietet (auch mietfrei) | 7         | 7  | -  | -                              |
| <b>Fläche der Wohnung in m²</b>          |           |  |  |                                |
| Unter 40                                 | -         | -  | -  | -                              |
| 40 - 59                                  | -         | -  | -  | -                              |
| 60 - 79                                  | 3         | 3  | -  | -                              |
| 80 - 99                                  | 11        | 4  | 3  | 4                              |
| 100 - 119                                | (6)       | 3  | -  | 3                              |
| 120 - 139                                | 3         | -  | -  | 3                              |
| 140 - 159                                | (30)      | (16)   | -  | (14)                           |
| 160 - 179                                | 3         | -  | -  | 3                              |
| 180 - 199                                | -         | -  | -  | -                              |
| 200 und mehr                             | -         | -  | -  | -                              |
| <b>Zahl der Räume</b>                    |           |  |  |                                |
| 1 Raum                                   | -         | -  | -  | -                              |
| 2 Räume                                  | -         | -  | -  | -                              |
| 3 Räume                                  | -         | -  | -  | -                              |
| 4 Räume                                  | 3         | -  | 3  | -                              |
| 5 Räume                                  | 11        | 4  | -  | 7                              |
| 6 Räume                                  | 20        | 9  | -  | 11                             |
| 7 und mehr Räume                         | 22        | 13   | -  | 9                              |

Nicht ausgewiesen werden unter „Art der Wohnungsnutzung“ Haushalte in Wohnungen, die als Ferien- und Freizeitwohnungen genutzt werden. Bei der Untergliederung nach den anderen Wohnungsmerkmalen sind diese allerdings enthalten.

Bei den ausgewiesenen Haushaltszahlen sind Haushalte in Diplomatenwohnungen/Wohnungen ausländischer Streitkräfte nur in der "Insgesamt-Zeile" berücksichtigt.

## Definitionen

### Verwendete Symbolik

| Symbol   | Erläuterung  |
|--|--|
| –  | Nichts vorhanden <sup>1)</sup>   |
| 0  | Weniger als die Hälfte von 1 in der letzten besetzten Stelle, jedoch mehr als nichts                                 |
| ( )  | Aussagewert eingeschränkt, da der Zahlenwert durch das Geheimhaltungsverfahren relativ stark verändert wurde         |
| .  | Keine Angabe, da der Zahlenwert geheim zu halten ist oder durch das Geheimhaltungsverfahren zu stark verändert wurde |
| Abweichungen in den Summen durch Runden der Zahlen |  |

| Merkmal   | Definition   |
|---|--|
| Anteil der zu Wohnzwecken vermieteten Wohnungen (auch mietfrei) | Der Anteil der zu Wohnzwecken vermieteten Wohnungen (auch mietfrei) stellt den Anteil der zu Wohnzwecken vermieteten (oder mietfrei überlassenen) Wohnungen an allen bewohnten und leer stehenden Wohnungen dar. Nicht berücksichtigt sind: Ferien- und Freizeitwohnungen, Diplomatenwohnungen/ Wohnungen ausländischer Streitkräfte sowie gewerblich genutzte Wohnungen. Die Berechnung erfolgt für Wohnungen in Wohngebäuden (ohne Wohnheime).   |
| Anteil des selbstgenutzten Wohneigentums                        | Der Anteil des selbstgenutzten Wohneigentums stellt den Anteil der von Eigentümerinnen/ Eigentümern bewohnten Wohnungen an allen bewohnten und leer stehenden Wohnungen dar. Nicht berücksichtigt sind: Ferien- und Freizeitwohnungen, Diplomatenwohnungen/ Wohnungen ausländischer Streitkräfte sowie gewerblich genutzte Wohnungen. Die Berechnung erfolgt für Wohnungen in Wohngebäuden (ohne Wohnheime).   |
| Art der Wohnungsnutzung   | <p>Die Art der Wohnungsnutzung beschreibt, ob und von wem (Mieter/-in oder Eigentümer/-in) die Wohnung zum Stichtag genutzt wird.</p> <p><b>Von Eigentümer/-in bewohnt</b></p> <p>► Wenn mindestens eine/-r der Bewohner/-innen Eigentümer/-in der Wohnung ist.</p> <p><b>Zu Wohnzwecken vermietet (auch mietfrei)</b></p> <p>► Wenn keine/-r der Bewohner/-innen Eigentümer/-in der Wohnung ist, unabhängig davon, ob für die Wohnung Miete gezahlt wird oder diese mietfrei überlassen ist.</p> <p><b>Ferien- und Freizeitwohnung</b></p> <p>► Wohnung, in der Personen lediglich ihre Freizeit verbringen (z. B. am Wochenende, während des Urlaubs, der Ferien usw.). Sie kann von einem privaten Eigentümer/ einer privaten Eigentümerin selbst genutzt oder dauerhaft an eine dritte Person zur Freizeitnutzung vermietet (oder kostenlos überlassen) werden. Ferienwohnungen, die ständig gewerblich-hotelmäßig genutzt werden, gehören nicht dazu.</p> <p><b>Leer stehend</b></p> <p>► Wenn die Wohnung am Stichtag 9. Mai 2011 weder zu Wohnzwecken vermietet (auch mietfrei) ist, noch von dem Eigentümer/ der Eigentümerin selbst genutzt wird und auch keine Ferien- und Freizeitwohnung ist. Wenn die Wohnung wegen Umbau/ Modernisierung – bei Weiterbestehen des Mietverhältnisses – vorübergehend nicht genutzt werden kann, gilt diese Wohnung nicht als leer stehend.</p> <p><b>Diplomaten-/ Streitkräftewohnung</b></p> <p>► Eine Diplomatenwohnung/ Wohnung ausländischer Streitkräfte liegt immer dann vor, wenn mindestens einer der Bewohner oder eine der Bewohnerinnen einer ausländischen diplomatischen Vertretung, den ausländischen Streitkräften o. Ä. angehört, unabhängig davon, ob es sich dabei um Eigentümer/-innen oder Mieter/-innen handelt.</p> |

<sup>1)</sup> Dies kann ggf. durch das angewendete Geheimhaltungsverfahren bedingt sein.

| Merkmal                 | Definition  |
|-------------------------|---|
| Art des Gebäudes        | <p>Das Merkmal gibt die Art des Gebäudes an. Es wird unter anderem unterschieden zwischen Gebäuden, die überwiegend Wohnraum enthalten und Gebäuden, die überwiegend zu Geschäftszwecken genutzt werden.</p> <p><b>Gebäude mit Wohnraum</b></p> <p>► Für längere Dauer errichtete Bauwerke, die entweder vollständig oder teilweise für die Wohnversorgung von Haushalten bestimmt sind. Hierzu zählen auch administrative oder gewerblich genutzte Gebäude, wenn in ihnen mindestens eine zu Wohnzwecken genutzte Wohnung vorhanden ist. Gebäude mit Wohnraum gliedern sich in Wohngebäude und sonstige Gebäude mit Wohnraum.</p> <p><b>Wohngebäude</b></p> <p>► Gebäude, die mindestens zur Hälfte der Gesamtnutzfläche zu Wohnzwecken genutzt werden. Zu den Wohngebäuden gehören auch die Wohnheime (mit eigener Haushaltsführung der Bewohner/-innen).</p> <p><b>Wohngebäude (ohne Wohnheime)</b></p> <p>► Gebäude, die mindestens zur Hälfte der Gesamtnutzfläche zu Wohnzwecken genutzt werden (hier: ohne Wohnheime).</p> <p><b>Wohnheime (mit eigener Haushaltsführung der Bewohner/-innen)</b></p> <p>► Wohnheime sind Wohngebäude, die primär den Wohnbedürfnissen bestimmter Bevölkerungskreise dienen. Wohnheime besitzen Gemeinschaftsräume. Die Bewohner/-innen von Wohnheimen führen einen eigenen Haushalt.</p> <p><b>Sonstige Gebäude mit Wohnraum</b></p> <p>► Gebäude, in denen weniger als die Hälfte der Gesamtnutzfläche für Wohnzwecke genutzt wird, z. B. weil sich im Gebäude überwiegend Läden oder Büros befinden.</p> <p><b>Bewohnte Unterkünfte</b></p> <p>► Bewohnte Unterkünfte sind behelfsmäßige Bauten. Hierzu zählen z. B. Wohnbaracken, Bauwagen, Wohnwagen (z. B. auf Campingplätzen), Gartenlauben, Schrebergartenhütten, Jagdhütten, Weinberghütten, Almhütten, fest verankerte Wohnschiffe und Wohncontainer, sofern diese dauerhaft bewohnt werden.</p> |
| Auskunftspflichtige     | <p>Im Rahmen der Gebäude- und Wohnungszählung waren alle Eigentümer/-innen, Verwalter/-innen sowie sonstigen Verfügungs- und Nutzungsberechtigten der Gebäude und Wohnungen auskunftspflichtig.</p>   |
| Ausstattung der Wohnung | <p>Das Merkmal bezeichnet die Ausstattung in der Wohnung hinsichtlich Badewanne oder Dusche und WC. Ein WC ist eine Toilette mit Wasserspülung. Mit Badewanne/ Dusche sind eine fest eingebaute Badewanne oder eine fest eingebaute Dusche gemeint; diese verfügen über feste Wasserzu- und -abflussrohre.</p> <p>Es wird unterschieden zwischen:</p> <p><b>Badewanne/ Dusche und WC vorhanden</b><br/> <b>Badewanne/ Dusche und WC nicht vorhanden</b><br/> <b>Badewanne/ Dusche vorhanden, WC nicht vorhanden</b><br/> <b>Badewanne/ Dusche nicht vorhanden, WC vorhanden</b></p>   |
| Baujahr                 | <p>Mit Baujahr ist das Jahr der Bezugsfertigstellung des Gebäudes gemeint. Bei komplett zerstörten und wieder aufgebauten Gebäuden gilt das Jahr des Wiederaufbaus als Baujahr.</p> <p>Es werden folgende Klasseneinteilungen verwendet:</p> <p><b>Jahrzwanzigste</b></p> <ul style="list-style-type: none"> <li>– Vor 1950</li> <li>– 1950 – 1969</li> <li>– 1970 – 1989</li> <li>– 1990 und später</li> </ul> <p><b>Mikrozensusklassen:</b></p> <ul style="list-style-type: none"> <li>– Vor 1919</li> <li>– 1919 – 1948</li> <li>– 1949 – 1978</li> <li>– 1979 – 1986</li> <li>– 1987 – 1990</li> <li>– 1991 – 1995</li> <li>– 1996 – 2000</li> <li>– 2001 – 2004</li> <li>– 2005 – 2008</li> <li>– 2009 und später</li> </ul>   |

| Merkmal   | Definition   |
|---|--|
| Durchschnittliche Anzahl der Wohnungen je Wohngebäude | Die durchschnittliche Anzahl der Wohnungen je Wohngebäude ist das Verhältnis zwischen der Gesamtzahl der Wohnungen und der Gesamtzahl der Wohngebäude (ohne Wohnheime). Die Berechnung erfolgt für Wohnungen in Wohngebäuden (ohne Wohnheime).   |
| Durchschnittliche Wohnungsgröße in m²                 | Die durchschnittliche Wohnungsgröße in m² ist das Verhältnis zwischen der Gesamtfläche in m² und der Gesamtzahl der Wohnungen. Nicht berücksichtigt sind: Diplomatenwohnungen/ Wohnungen ausländischer Streitkräfte sowie gewerblich genutzte Wohnungen. Die Berechnung erfolgt für Wohnungen in Wohngebäuden (ohne Wohnheime).  |
| Eigentümerquote                                       | Die Eigentümerquote stellt den Anteil der von Eigentümerinnen/ Eigentümern bewohnten Wohnungen an allen bewohnten Wohnungen dar. Nicht berücksichtigt sind: Leer stehende Wohnungen, Ferien- und Freizeitwohnungen, Diplomatenwohnungen/ Wohnungen ausländischer Streitkräfte sowie gewerblich genutzte Wohnungen. Die Berechnung erfolgt für Wohnungen in Wohngebäuden (ohne Wohnheime).  |
| Eigentumsform des Gebäudes                            | <p>Das Merkmal bildet ab, wem das Eigentum an dem Gebäude (nicht der einzelnen Wohnung) rechtlich zusteht. Dies können Privatpersonen oder juristische Personen sein.</p> <p><b>Gemeinschaft von Wohnungseigentümern/ -innen</b></p> <p>► Gilt für Gebäude mit Eigentumswohnungen, in denen den Eigentümern/-innen Sondereigentum an einer Wohnung in Verbindung mit dem Miteigentumsanteil am gemeinschaftlichen Eigentum zusteht.</p> <p><b>Privatperson/-en</b></p> <p>► Alle natürlichen Personen. Dies können Einzelpersonen, Paare oder sonstige Gruppen von Personen sein, z. B. Erbengemeinschaften.</p> <p><b>Wohnungsgenossenschaft</b></p> <p>► Alle Wohnungsunternehmen, die die Rechtsform einer Genossenschaft haben.</p> <p><b>Kommune oder Kommunales Wohnungsunternehmen</b></p> <p>► Unternehmen oder Einrichtung, bei denen die Kommune mit mehr als 50 % Nennkapital oder Stimmrecht beteiligt ist.</p> <p><b>Privatwirtschaftliches Wohnungsunternehmen</b></p> <p>► Alle privatrechtlichen Wohnungsunternehmen ohne Genossenschaften.</p> <p><b>Anderes privatwirtschaftliches Unternehmen</b></p> <p>► Alle privatrechtlichen Unternehmen, in deren Eigentum sich Wohnungen befinden, deren primärer Erwerbszweck aber nicht die Wohnungsvermietung ist (z. B. Banken, Versicherungen, Fonds).</p> <p><b>Bund oder Land</b></p> <p>► Unternehmen oder Einrichtung, bei denen der Bund oder das Land mit mehr als 50 % Nennkapital oder Stimmrecht beteiligt ist.</p> <p><b>Organisation ohne Erwerbszweck</b></p> <p>► z. B. Kirche</p> |
| Erhebungseinheiten                                    | Bei der Gebäude- und Wohnungszählung wurden alle Gebäude mit Wohnraum, bewohnte Unterkünfte und Wohnungen erhoben.   |
| Fläche der Wohnung in m²                              | <p>Grundfläche der gesamten Wohnung in m². Zur Wohnung zählen auch außerhalb des eigentlichen Wohnungsabschlusses liegende Räume (z. B. Mansarden) sowie zu Wohnzwecken ausgebauter Keller- und Bodenräume.</p> <p>Zur Ermittlung der Wohnfläche sind anzurechnen:</p> <ul style="list-style-type: none"> <li>– voll: die Grundflächen von Räumen/ Raumteilen mit einer lichten Höhe von mindestens 2 Metern;</li> <li>– zur Hälfte: die Grundflächen von Räumen/ Raumteilen mit einer lichten Höhe von mindestens 1 Meter, aber weniger als 2 Metern; unbeheizbare Wintergärten, Schwimmbäder und ähnliche nach allen Seiten geschlossene Räume;</li> <li>– in der Regel zu einem Viertel, höchstens jedoch zur Hälfte: die Flächen von Balkonen, Loggien, Dachgärten, Terrassen.</li> </ul> <p>Die Fläche wird in 20 m²-Intervallen angegeben.</p>   |

| Merkmal                      | Definition   |
|------------------------------|--|
| Gebäudetyp                   | <p>Das Merkmal gibt die Bauart des Gebäudes an.</p> <p><b>Freistehendes Haus</b></p> <p>► Freistehendes Gebäude, unabhängig davon, ob es sich um ein Ein- oder Mehrfamilienhaus handelt.</p> <p><b>Doppelhaushälfte</b></p> <p>► Gebäude, das mit genau einem anderen Gebäude aneinander gebaut ist, unabhängig davon, ob es sich dabei um Ein- oder Mehrfamilienhäuser handelt.</p> <p><b>Gereihtes Haus</b></p> <p>► Gebäude, das mit mindestens zwei anderen Gebäuden aneinander gebaut ist, unabhängig davon, ob es sich dabei um Ein- oder Mehrfamilienhäuser handelt. Die Gebäude müssen nicht baugleich sein, sie können auch seitlich oder in der Höhe versetzt sein. Reiheneckhäuser zählen auch hierzu.</p> <p><b>Anderer Gebäudetyp</b></p> <p>► Alle Arten von Gebäuden, die nicht freistehendes Haus, Doppel- oder Reihnhaus sind sowie alle Arten von bewohnten Unterkünften.</p>  |
| Größe des privaten Haushalts | <p>Dieses Merkmal gibt die Anzahl der in einem privaten Haushalt lebenden Personen an.</p> <p><b>1 Person</b></p> <p><b>2 Personen</b></p> <p><b>3 Personen</b></p> <p><b>4 Personen</b></p> <p><b>5 Personen</b></p> <p><b>6 und mehr Personen</b></p>  |
| Heizungsart                  | <p>Das Merkmal bezeichnet die überwiegende Heizungsart im Gebäude.</p> <p><b>Fernheizung (Fernwärme)</b></p> <p>► Das Gebäude wird von einem zentralen Fernheizwerk aus mit Wärme versorgt (sog. Fernwärme).</p> <p><b>Etagenheizung</b></p> <p>► Unter einer Etagenheizung versteht man eine zentrale Heizanlage für sämtliche Räume einer abgeschlossenen Wohnung, wobei sich die Heizquelle meist innerhalb dieser Wohnung befindet, z. B. Gastherme.</p> <p><b>Blockheizung</b></p> <p>► Eine Blockheizung liegt vor, wenn ein Häuserblock durch ein zentrales Heizsystem beheizt wird und die Heizquelle sich in bzw. an einem der Gebäude oder in deren unmittelbarer Nähe befindet (sog. Nahwärme).</p> <p><b>Zentralheizung</b></p> <p>► Bei einer Zentralheizung werden sämtliche Wohneinheiten eines Gebäudes von einer zentralen Heizstelle, die sich innerhalb des Gebäudes (in der Regel im Keller) befindet, beheizt.</p> <p><b>Einzel-/ Mehrraumöfen (auch Nachtspeicherheizung)</b></p> <p>► Einzelöfen (z. B. Kohle- oder Nachtspeicheröfen) beheizen jeweils nur einen Raum, in dem sie stehen. In der Regel sind sie fest installiert. Ein Mehrraumofen (z. B. Kachelofen) beheizt gleichzeitig mehrere Räume (auch durch Luftkanäle).</p> <p><b>Keine Heizung im Gebäude oder in den Wohnungen</b></p> |
| Kernfamilie                  | <p>Eine Kernfamilie besteht aus zwei oder mehr Personen, die zu demselben privaten Haushalt gehören und setzt sich zusammen aus der Bezugsperson des privaten Haushalts – das heißt eine nach Alter, Familienstand und Geschlecht festgelegte zentrale Person des privaten Haushalts – und mindestens einer weiteren Person, z. B. der Partnerin/ dem Partner oder einem Kind der Bezugsperson. Dieses Familienkonzept beschränkt die Beziehungen zwischen Vorfahren und Nachfahren auf direkte Beziehungen (ersten Grades), das heißt auf Beziehungen zwischen Eltern und Kindern.</p>  |
| Kind                         | <p>Unter Kind ist ein leiblicher Sohn bzw. ein Stief- oder Adoptivsohn oder eine leibliche Tochter bzw. eine Stief- oder Adoptivtochter (ungeachtet des Alters) zu verstehen, dessen bzw. deren üblicher Aufenthaltsort sich im privaten Haushalt mindestens eines Elternteils befindet und ein Elternteil Bezugsperson und/ oder Partner/-in der Bezugsperson ist.</p>  |
| Leerstandsquote (Wohnungen)  | <p>Die Leerstandsquote (Wohnungen) stellt den Anteil der leer stehenden Wohnungen an allen bewohnten und leer stehenden Wohnungen dar. Nicht berücksichtigt sind: Ferien- und Freizeitwohnungen, Diplomatenwohnungen/ Wohnungen ausländischer Streitkräfte sowie gewerblich genutzte Wohnungen. Die Berechnung erfolgt für Wohnungen in Wohngebäuden (ohne Wohnheime).</p>   |

| Merkmal                                 | Definition   |
|---|--|
| Paar                                    | Der Begriff Paar umfasst Paare in einer Ehe, Paare in einer eingetragenen Lebenspartnerschaft und Paare in einer nichtehelichen Lebensgemeinschaft, die jeweils in einem privaten Haushalt zusammenleben. Ein Ehepaar ist ein gemäß gesetzlichem Familienstand zum Stichtag verheiratetes verschiedengeschlechtliches Paar in einem privaten Haushalt. Eine eingetragene Lebenspartnerschaft ist ein gemäß gesetzlichem Familienstand zum Stichtag rechtlich anerkanntes gleichgeschlechtliches Paar in einem privaten Haushalt. Eine nichteheliche Lebensgemeinschaft ist ein gemischtgeschlechtliches Paar in einem privaten Haushalt, das gemäß gesetzlichem Familienstand zum Stichtag nicht miteinander verheiratet war.  |
| Privater Haushalt                       | Ein privater Haushalt besteht aus mindestens einer Person. Zugrunde gelegt wird das „Konzept des gemeinsamen Wohnens“. Alle Personen, die unabhängig von ihrem Wohnstatus (Haupt-/Nebenwohnsitz) gemeinsam in einer Wohnung leben, gelten als Mitglieder desselben privaten Haushalts, sodass es einen privaten Haushalt pro belegter Wohnung gibt. Personen in Gemeinschafts- und Anstaltsunterkünften sind hier nicht enthalten, sondern nur Personen, die eine eigene Haushaltsführung aufweisen. Eine Person des privaten Haushalts wird als Bezugsperson – das heißt eine nach Alter, Familienstand und Geschlecht festgelegte zentrale Person des privaten Haushalts – bestimmt. Ausgehend von dieser Person werden der Haushaltstyp und die Stellung der weiteren Personen im privaten Haushalt bestimmt.   |
| Regionalschlüssel                       | <p>Der Regionalschlüssel kennzeichnet die hierarchische Struktur aller Verwaltungsebenen. Er wird einheitlich von den Statistischen Ämtern des Bundes und der Länder vergeben.</p> <p>Der Regionalschlüssel gliedert sich wie folgt:</p> <ul style="list-style-type: none"> <li>1. – 2. Stelle = Kennzahl des Bundeslandes</li> <li>3. Stelle = Kennzahl des Regierungsbezirks</li> <li>4. – 5. Stelle = Kennzahl des Kreises bzw. der kreisfreien Stadt</li> <li>6. – 9. Stelle = Verbandsschlüssel (in Brandenburg: Ämterschlüssel)</li> <li>10. – 12. Stelle = Gemeindekennzahl</li> </ul> <p>Der vierstellige Verbandsschlüssel weist durch die führende Ziffer auf die Art der Gemeinde hin:</p> <ul style="list-style-type: none"> <li>0 = verbandsfreie Gemeinde (in Brandenburg: amtsfreie Gemeinde),</li> <li>5 = verbandsangehörige Gemeinde (in Brandenburg: amtsangehörige Gemeinde),</li> <li>9 = gemeindefreies Gebiet.</li> </ul> <p>Die gemeindefreien Gebiete sind für den Zensus 2011 nicht relevant.</p> <p>Die Verwaltungsebene Regierungsbezirk ist nur für folgende Bundesländer verfügbar: Baden-Württemberg, Bayern, Hessen, Niedersachsen (hier: Statistische Region), Nordrhein-Westfalen und Sachsen.</p> <p>Die Verwaltungsebene Gemeindeverband ist nur für folgende Bundesländer verfügbar: Brandenburg (hier: Ämter), Mecklenburg-Vorpommern, Niedersachsen (hier: Samtgemeinde), Rheinland-Pfalz, Sachsen, Sachsen-Anhalt, Schleswig-Holstein und Thüringen.</p> |
| Seniorenstatus eines privaten Haushalts | <p>Dargelegt wird die Haushaltstruktur aller privaten Haushalte, wobei dies hier in Abhängigkeit vom Alter der in einem privaten Haushalt wohnhaften Personen erfolgt. Als Senioren/-innen gelten diejenigen Personen, welche zum Zensusstichtag 9. Mai 2011 das 65. Lebensjahr vollendet haben.</p> <p><b>Haushalte mit ausschließlich Senioren/-innen</b></p> <p><b>Haushalte mit Senioren/-innen und Jüngeren</b></p> <p><b>Haushalte ohne Senioren/-innen</b></p>  |
| Stichtagsbezogenheit der Merkmale       | Stichtag der Gebäude- und Wohnungszählung war der 9. Mai 2011. Alle Angaben beziehen sich auf diesen Zeitpunkt.  |

| Merkmal                                       | Definition   |
|---|--|
| Typ des privaten Haushalts<br>(nach Familien) | <p>Dieses Merkmal beschreibt, in welcher Konstellation die Personen eines privaten Haushalts gemeinschaftlich leben, mit Fokus auf die Existenz von Kindern im privaten Haushalt.</p> <p><b>Einpersonenhaushalte (Singlehaushalte)</b></p> <p>► Ein Einpersonenhaushalt bezeichnet einen privaten Haushalt mit einer allein lebenden Person.</p> <p><b>Paare ohne Kind(er)</b></p> <p><b>Paare mit Kind(ern)</b></p> <p><b>Alleinerziehende Elternteile</b></p> <p>► Eine alleinerziehende Mutter oder ein alleinerziehender Vater ist ein Elternteil ohne Partner/-in mit mindestens einem Kind innerhalb eines privaten Haushalts.</p> <p><b>Mehrpersonenhaushalte ohne Kernfamilie</b></p> <p>► Unter Mehrpersonenhaushalten ohne Kernfamilie werden alle anderen privaten Mehrpersonenhaushalte zusammengefasst, die durch die zuvor genannten Kategorien nicht abgedeckt sind, wie etwa nicht eingetragene Lebenspartnerschaften gleichgeschlechtlicher Paare, Wohngemeinschaften, Großeltern-Enkel-Haushalte ohne Elternteile etc.</p> |
| Wohnung                                       | <p>Unter einer Wohnung sind nach außen abgeschlossene, zu Wohnzwecken bestimmte, in der Regel zusammenliegende Räume zu verstehen, die die Führung eines eigenen Haushalts ermöglichen und nicht vollständig für gewerbliche Zwecke genutzt werden.</p> <p>Eine Wohnung muss nicht notwendigerweise eine Küche oder Kochnische enthalten.</p> <p>Wohnungen haben einen eigenen Eingang unmittelbar vom Freien, von einem Treppenhaus oder einem Vorraum. Zur Wohnung können aber auch außerhalb des eigentlichen Wohnungsabschlusses liegende, zu Wohnzwecken ausgebaute Keller- oder Bodenräume (z. B. Mansarden) gehören.</p>  |
| Zahl der Räume                                | <p>Die Zahl der Räume umfasst alle Wohn-, Ess- und Schlafzimmer und andere separate Räume (z. B. bewohnbare Keller- und Bodenräume) von mindestens 6 m<sup>2</sup> Größe sowie abgeschlossene Küchen, unabhängig von deren Größe. Bad, Toilette, Flur und Wirtschaftsräume werden grundsätzlich nicht mitgezählt. Ein Wohnzimmer mit einer Essecke, Schlafnische oder Kochnische ist als ein Raum zu zählen. Dementsprechend bestehen Wohnungen, in denen es keine bauliche Trennung der einzelnen Wohnbereiche gibt (z. B. sogenannte „Loftwohnungen“), aus nur einem Raum.</p> <p><b>1 Raum</b></p> <p><b>2 Räume</b></p> <p><b>3 Räume</b></p> <p><b>4 Räume</b></p> <p><b>5 Räume</b></p> <p><b>6 Räume</b></p> <p><b>7 und mehr Räume</b></p>   |

## **Herausgeber**

Statistisches Landesamt Rheinland-Pfalz  
Mainzer Straße 14-16  
56130 Bad Ems

## **Auskunftsdienst**

E-Mail: [info@statistik.rlp.de](mailto:info@statistik.rlp.de)  
Telefon: 02603 71-4444  
Telefax: 02603 71-19 4444

## **Copyright**

© Statistisches Landesamt Rheinland-Pfalz  
Bad Ems 2014

Vervielfältigung und Verbreitung mit Quellenangabe gestattet.







Rheinland-Pfalz

STATISTISCHES LANDESAMT



# zensus 2011

## **Gebäude und Wohnungen sowie Wohnverhältnisse der Haushalte**

Gemeinde  
Bereborn

am 9. Mai 2011

Ergebnisse des Zensus 2011



## Inhaltsverzeichnis

|   |    |
|---|----|
| Einführung .....  | 4  |
| Rechtliche Grundlagen .....   | 4  |
| Methode .....   | 4  |
| Systematik von Gebäuden und Wohnungen .....   | 5  |
| Tabellen  |    |
| 1.1 Gebäude mit Wohnraum und Wohnungen in Gebäuden mit Wohnraum<br>nach Baujahr, Gebäudetyp, Zahl der Wohnungen, Eigentumsform und Heizungsart .....        | 6  |
| 1.2 Gebäude mit Wohnraum nach Baujahr und Gebäudeart, Gebäudetyp,<br>Zahl der Wohnungen, Eigentumsform und Heizungsart .....                                | 8  |
| 1.3.1 Gebäude mit Wohnraum nach regionaler Einheit und Baujahr, Gebäudeart,<br>Gebäudetyp, Zahl der Wohnungen, Eigentumsform und Heizungsart .....          | 10 |
| 1.3.2 Gebäude mit Wohnraum nach regionaler Einheit und Baujahr, Gebäudeart,<br>Gebäudetyp, Zahl der Wohnungen, Eigentumsform und Heizungsart – in % – ..... | 12 |
| 2.1 Wohnungen in Gebäuden mit Wohnraum nach Art der Nutzung,<br>Fläche der Wohnung, Zahl der Räume und Ausstattung .....                                    | 14 |
| 2.2.1 Wohnungen in Gebäuden mit Wohnraum nach regionaler Einheit und<br>Art der Nutzung, Fläche der Wohnung, Zahl der Räume und Ausstattung .....           | 15 |
| 2.2.2 Wohnungen in Gebäuden mit Wohnraum nach regionaler Einheit und<br>Art der Nutzung, Fläche der Wohnung, Zahl der Räume und Ausstattung – in % – .....  | 16 |
| 3.1 Gebäude- und Wohnungskennzahlen im regionalen Vergleich .....   | 17 |
| 3.2 Weitere Wohnungskennzahlen im regionalen Vergleich .....  | 20 |
| 4.1 Haushalte nach Typ des privaten Haushalts (nach Familien) und Art der Wohnungs-<br>nutzung, Fläche der Wohnung und Zahl der Räume .....                 | 23 |
| 4.2 Haushalte nach Größe des privaten Haushalts und Art der Wohnungsnutzung,<br>Fläche der Wohnung und Zahl der Räume .....                                 | 24 |
| 4.3 Haushalte nach Seniorenstatus des privaten Haushalts und Art der Wohnungsnutzung,<br>Fläche der Wohnung und Zahl der Räume .....                        | 25 |
| Definitionen .....  | 26 |

## Einführung

Der Zensus 2011 ist eine Bevölkerungs-, Gebäude- und Wohnungszählung. Dabei werden – soweit möglich – bereits vorhandene Daten aus Verwaltungsregistern für statistische Zwecke genutzt. Eine Haushaltebefragung auf Stichprobenbasis, eine Vollerhebung aller an Anschriften mit Sonderbereichen lebenden Personen (Wohnheime und Gemeinschaftsunterkünfte) sowie eine postalische Befragung zu Gebäude- und Wohnungsdaten bei den Eigentümerinnen und Eigentümern oder Verwalterinnen und Verwaltern ergänzen und korrigieren die Informationen aus den Registern. Eine traditionelle Volkszählung inklusive einer Gebäude- und Wohnungszählung wurde in den alten Bundesländern letztmalig 1987, in der DDR letztmalig 1981 durchgeführt. Eine Gebäude- und Wohnungszählung fand nach der Wiedervereinigung nur in den neuen Bundesländern im Jahr 1995 statt.

Ziel des Zensus 2011 war zum einen die Ermittlung der amtlichen Einwohnerzahlen zum Stichtag 9. Mai 2011. Zum anderen wurden wichtige Strukturinformationen erhoben, welche eine umfassende Datengrundlage bieten, wie die Menschen in Deutschland leben, wohnen und arbeiten.

Die vorliegende Publikation präsentiert Ergebnisse des Zensus 2011 zu den Themen Gebäude, Wohnungen und Wohnverhältnisse von Haushalten nach Abschluss der Datenaufbereitung.

## Rechtliche Grundlagen

Die rechtlichen Grundlagen des Zensus 2011 bilden

- die Verordnung Europäische Gemeinschaft (EG) Nummer 763/2008 des Europäischen Parlaments und des Rates vom 9. Juli 2008 über Volks- und Wohnungszählungen,
- das Zensusvorbereitungsgesetz (ZensVorbG 2011),
- das Zensusgesetz 2011 (ZensG 2011),
- die Stichprobenverordnung Zensusgesetz 2011 (StichprobenV),
- sowie die jeweiligen landesrechtlichen Regelungen zur Ausführung des ZensG 2011.

Nach § 1 Abs. 1 ZensG 2011 führten die Statistischen Ämter des Bundes und der Länder eine Bevölkerungs-, Gebäude- und Wohnungszählung (Zensus) mit Stand zum 9. Mai 2011 (Berichtszeitpunkt) als Bundesstatistik durch.

Gemäß § 1 Abs. 3 ZensG 2011 dient der Zensus unter anderem der Gewinnung von Grunddaten für das Gesamtsystem der amtlichen Statistik sowie von Strukturdaten über die Bevölkerung als Datengrundlage für vielfältige politische Entscheidungen.

Die nachstehend veröffentlichten Ergebnisse wurden auf Basis folgender Erhebungen und statistischer Verfahren ermittelt:

- Daten aus der Gebäude- und Wohnungszählung (§ 6 ZensG 2011),
- Daten aus der Zusammenführung der Datensätze und Haushaltegenerierung (§ 9 Abs. 3 ZensG 2011).

## Methode

Da es in Deutschland zu Gebäude- und Wohnungsdaten keine flächendeckenden Register gibt, wurden die Angaben zu Gebäuden und Wohnungen durch eine postalische Befragung der Eigentümerinnen und Eigentümer oder Verwalterinnen und Verwalter von Gebäuden und Wohnungen sowie bewohnten Unterkünften gewonnen. Die zum Stichtag 9. Mai 2011 als Vollerhebung durchgeführte Gebäude- und Wohnungszählung liefert Informationen zu Gebäuden mit Wohnraum sowie zu den darin befindlichen Wohnungen. Zu rein gewerblich genutzten Objekten werden keine Informationen angeboten.

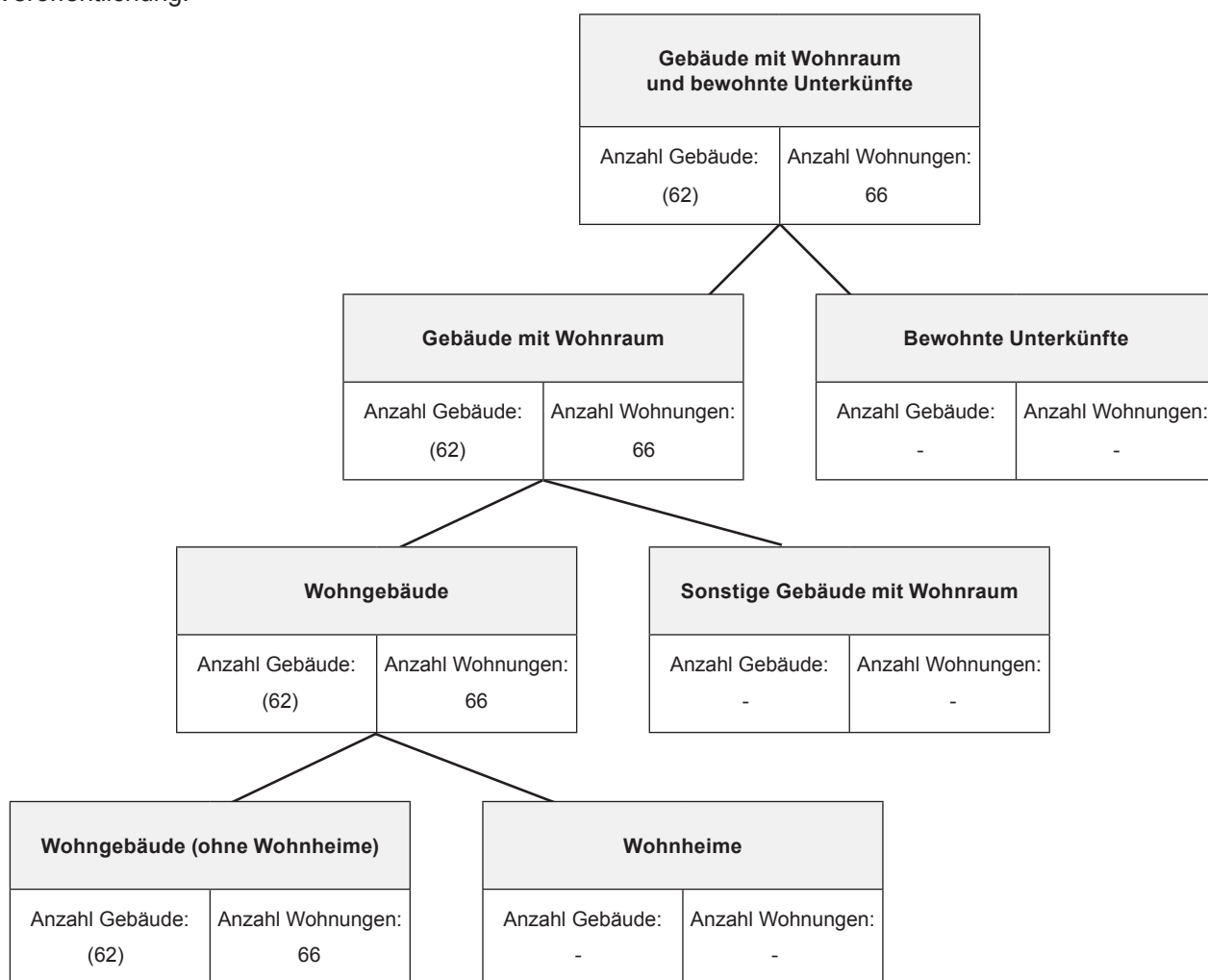
Durch das statistische Verfahren der Haushaltegenerierung stehen nicht nur die gesammelten Informationen zu Bevölkerung, Gebäuden und Wohnungen zur Verfügung, sondern zusätzlich auch Angaben zu Haushalts- und Familienstrukturen. Dabei wurden anschriftenweise Personen zu Haushalten zusammengefasst und den in der Gebäude- und Wohnungszählung erfassten Wohnungen zugeordnet. Die Haushaltegenerierung bildet daher die Wohnhaushalte an einer Anschrift ab. Die Zahl der Haushalte kann von der Zahl der bewohnten Wohnungen abweichen, da ein Haushalt beispielsweise bei Umzügen vorübergehend mehrere Wohnungen nutzen kann.

Bei allen Veröffentlichungen der amtlichen Statistik in Deutschland sind die Einzelangaben der Befragten grundsätzlich geheim zu halten (§ 16 Bundesstatistikgesetz). Bei allen Ergebnisbestandteilen aus Registerauszählungen oder Vollerhebungen des Zensus 2011 erfolgt die Geheimhaltung durch das maschinelle, datenverändernde Verfahren SAFE (Verfahren zur **s**icheren **A**nonymisierung für **E**inzeldaten). Dieses Verfahren stellt sicher, dass bereits vor Erstellung einer Ergebnistabelle kein Datensatz vorhanden ist, welcher Rückschlüsse auf Einzelfälle zulässt.

Weiterführende methodische Informationen zum Zensusmodell und zur Geheimhaltung stehen unter [www.zensus2011.de](http://www.zensus2011.de) zur Verfügung.

## Systematik von Gebäuden und Wohnungen

Im Rahmen des Zensus 2011 werden die Gebäude und Wohnungen nach der Art des Gebäudes in hierarchischen Strukturen abgebildet. Nachstehende Abbildung zeigt die Ergebnisse für die regionale Einheit dieser Veröffentlichung.



Die Ergebnisse zur Gebäude- und Wohnungszählung betrachten ausschließlich Gebäude mit Wohnraum. Bewohnte Unterkünfte bleiben daher für die Ergebnistabellen unberücksichtigt.

## 1.1 Gebäude mit Wohnraum und Wohnungen in Gebäuden mit Wohnraum nach Baujahr, Gebäudetyp, Zahl der Wohnungen, Eigentumsform und Heizungsart

|  | Gebäude mit Wohnraum |           | darunter    |           |
|--|----------------------|-----------|-------------|-----------|
|  | Gebäude              | Wohnungen | Wohngebäude |           |
|  |                      |           | Gebäude     | Wohnungen |
|  | Anzahl               | Anzahl    | Anzahl      | Anzahl    |
| <b>Insgesamt</b>                             |                      |           |             |           |
| Insgesamt                                    | (62)                 | 66        | (62)        | 66        |
| <b>Baujahr</b>                               |                      |           |             |           |
| Vor 1919                                     | 3                    | 3         | 3           | 3         |
| 1919 - 1948                                  | 19                   | 19        | 19          | 19        |
| 1949 - 1978                                  | 22                   | 22        | 22          | 22        |
| 1979 - 1986                                  | 3                    | 7         | 3           | 7         |
| 1987 - 1990                                  | 6                    | 6         | 6           | 6         |
| 1991 - 1995                                  | -                    | -         | -           | -         |
| 1996 - 2000                                  | 3                    | 3         | 3           | 3         |
| 2001 - 2004                                  | 6                    | 6         | 6           | 6         |
| 2005 - 2008                                  | -                    | -         | -           | -         |
| 2009 und später                              | -                    | -         | -           | -         |
| <b>Gebäudetyp nach Zahl der Wohnungen</b>    |                      |           |             |           |
| Freistehendes Haus Insgesamt                 | 53                   | 57        | 53          | 57        |
| mit 1 Wohnung                                | 47                   | 47        | 47          | 47        |
| mit 2 Wohnungen                              | 3                    | 3         | 3           | 3         |
| mit 3 und mehr Wohnungen                     | 3                    | 7         | 3           | 7         |
| Doppelhaushälfte Insgesamt                   | -                    | -         | -           | -         |
| mit 1 Wohnung                                | -                    | -         | -           | -         |
| mit 2 Wohnungen                              | -                    | -         | -           | -         |
| mit 3 und mehr Wohnungen                     | -                    | -         | -           | -         |
| Gereihtes Haus Insgesamt                     | -                    | -         | -           | -         |
| mit 1 Wohnung                                | -                    | -         | -           | -         |
| mit 2 Wohnungen                              | -                    | -         | -           | -         |
| mit 3 und mehr Wohnungen                     | -                    | -         | -           | -         |
| Anderer Gebäudetyp Insgesamt                 | 9                    | 9         | 9           | 9         |
| mit 1 Wohnung                                | 3                    | 3         | 3           | 3         |
| mit 2 Wohnungen                              | 6                    | 6         | 6           | 6         |
| mit 3 und mehr Wohnungen                     | -                    | -         | -           | -         |
| <b>Zahl der Wohnungen im Gebäude</b>         |                      |           |             |           |
| 1 Wohnung                                    | 50                   | 50        | 50          | 50        |
| 2 Wohnungen                                  | 9                    | 9         | 9           | 9         |
| 3 - 6 Wohnungen                              | 3                    | 7         | 3           | 7         |
| 7 - 12 Wohnungen                             | -                    | -         | -           | -         |
| 13 und mehr Wohnungen                        | -                    | -         | -           | -         |
| <b>Eigentumsform des Gebäudes</b>            |                      |           |             |           |
| Gemeinschaft von Wohnungseigentümern/-innen  | 3                    | 3         | 3           | 3         |
| Privatperson/-en                             | 59                   | 63        | 59          | 63        |
| Wohnungsgenossenschaft                       | -                    | -         | -           | -         |
| Kommune oder kommunales Wohnungsunternehmen  | -                    | -         | -           | -         |
| Privatwirtschaftliches Wohnungsunternehmen   | -                    | -         | -           | -         |
| Anderes privatwirtschaftliches Unternehmen   | -                    | -         | -           | -         |
| Bund oder Land                               | -                    | -         | -           | -         |
| Organisation ohne Erwerbszweck (z.B. Kirche) | -                    | -         | -           | -         |

Noch: 1.1 Gebäude mit Wohnraum und Wohnungen in Gebäuden mit Wohnraum nach Baujahr, Gebäudetyp,  
Zahl der Wohnungen, Eigentumsform und Heizungsart

|   | Gebäude mit Wohnraum |           | darunter    |           |
|---|----------------------|-----------|-------------|-----------|
|   |                      |           | Wohngebäude |           |
|   | Gebäude              | Wohnungen | Gebäude     | Wohnungen |
|   | Anzahl               | Anzahl    | Anzahl      | Anzahl    |
| <b>Heizungsart</b>                                  |                      |           |             |           |
| Fernheizung (Fernwärme)                             | -                    | -         | -           | -         |
| Etagenheizung                                       | -                    | -         | -           | -         |
| Blockheizung  | -                    | -         | -           | -         |
| Zentralheizung                                      | (59)                 | (63)      | (59)        | (63)      |
| Einzel-/Mehrraumöfen (auch<br>Nachtspeicherheizung) | 3                    | 3         | 3           | 3         |
| Keine Heizung im Gebäude oder in den<br>Wohnungen   | -                    | -         | -           | -         |

Bei den ausgewiesenen Wohnungszahlen sind gewerblich genutzte Wohnungen nicht, Diplomatenwohnungen/Wohnungen ausländischer Streitkräfte nur in der „Insgesamt-Zeile“ berücksichtigt.

Die ausgewiesenen Zahlen zu „Gebäudetyp nach Zahl der Wohnungen“ und „Zahl der Wohnungen im Gebäude“ können Abweichungen zwischen der Anzahl der Gebäude und der entsprechenden Zahl der Wohnungen in diesen Gebäuden aufweisen. Dies ist auf das beim Zensus 2011 eingesetzte Geheimhaltungsverfahren zurückzuführen sowie auf die in den Wohnungsauswertungen nicht berücksichtigten Diplomatenwohnungen/Wohnungen ausländischer Streitkräfte bzw. gewerblich genutzten Wohnungen.

## 1.2 Gebäude mit Wohnraum nach Baujahr und Gebäudeart, Gebäudetyp, Zahl der Wohnungen, Eigentumsform und Heizungsart

|  | Insgesamt | Baujahr (Jahrzwanzigste) |             |             |                 |
|--|-----------|--------------------------|-------------|-------------|-----------------|
|  |           | Vor 1950                 | 1950 - 1969 | 1970 - 1989 | 1990 und später |
|  | Anzahl    | Anzahl                   | Anzahl      | Anzahl      | Anzahl          |
| <b>Insgesamt</b>                             |           |                          |             |             |                 |
| Insgesamt                                    | (62)      | 22                       | 19          | 12          | 9               |
| <b>Art des Gebäudes</b>                      |           |                          |             |             |                 |
| Gebäude mit Wohnraum                         | (62)      | 22                       | 19          | 12          | 9               |
| Wohngebäude                                  | (62)      | 22                       | 19          | 12          | 9               |
| Wohngebäude (ohne Wohnheime)                 | (62)      | 22                       | 19          | 12          | 9               |
| Wohnheime                                    | -         | -                        | -           | -           | -               |
| Sonstige Gebäude mit Wohnraum                | -         | -                        | -           | -           | -               |
| <b>Gebäudetyp nach Zahl der Wohnungen</b>    |           |                          |             |             |                 |
| Freistehendes Haus Insgesamt                 | 53        | 19                       | 13          | 12          | 9               |
| mit 1 Wohnung                                | 47        | 19                       | 13          | 9           | 6               |
| mit 2 Wohnungen                              | 3         | -                        | -           | 3           | -               |
| mit 3 und mehr Wohnungen                     | 3         | -                        | -           | -           | 3               |
| Doppelhaushälfte Insgesamt                   | -         | -                        | -           | -           | -               |
| mit 1 Wohnung                                | -         | -                        | -           | -           | -               |
| mit 2 Wohnungen                              | -         | -                        | -           | -           | -               |
| mit 3 und mehr Wohnungen                     | -         | -                        | -           | -           | -               |
| Gereihtes Haus Insgesamt                     | -         | -                        | -           | -           | -               |
| mit 1 Wohnung                                | -         | -                        | -           | -           | -               |
| mit 2 Wohnungen                              | -         | -                        | -           | -           | -               |
| mit 3 und mehr Wohnungen                     | -         | -                        | -           | -           | -               |
| Anderer Gebäudetyp Insgesamt                 | 9         | 3                        | 6           | -           | -               |
| mit 1 Wohnung                                | 3         | 3                        | -           | -           | -               |
| mit 2 Wohnungen                              | 6         | -                        | 6           | -           | -               |
| mit 3 und mehr Wohnungen                     | -         | -                        | -           | -           | -               |
| <b>Zahl der Wohnungen im Gebäude</b>         |           |                          |             |             |                 |
| 1 Wohnung                                    | 50        | 22                       | 13          | 9           | 6               |
| 2 Wohnungen                                  | 9         | -                        | 6           | 3           | -               |
| 3 - 6 Wohnungen                              | 3         | -                        | -           | -           | 3               |
| 7 - 12 Wohnungen                             | -         | -                        | -           | -           | -               |
| 13 und mehr Wohnungen                        | -         | -                        | -           | -           | -               |
| <b>Eigentumsform des Gebäudes</b>            |           |                          |             |             |                 |
| Gemeinschaft von Wohnungseigentümern/-innen  | 3         | -                        | 3           | -           | -               |
| Privatperson/-en                             | 59        | 22                       | 16          | 12          | 9               |
| Wohnungsgenossenschaft                       | -         | -                        | -           | -           | -               |
| Kommune oder kommunales Wohnungsunternehmen  | -         | -                        | -           | -           | -               |
| Privatwirtschaftliches Wohnungsunternehmen   | -         | -                        | -           | -           | -               |
| Anderes privatwirtschaftliches Unternehmen   | -         | -                        | -           | -           | -               |
| Bund oder Land                               | -         | -                        | -           | -           | -               |
| Organisation ohne Erwerbszweck (z.B. Kirche) | -         | -                        | -           | -           | -               |



Noch: 1.2 Gebäude mit Wohnraum nach Baujahr und Gebäudeart, Gebäudetyp, Zahl der Wohnungen,  
Eigentumsform und Heizungsart

|   | Insgesamt | Baujahr (Jahrzwanzigste) |             |             |                 |
|---|-----------|--------------------------|-------------|-------------|-----------------|
|   |           | Vor 1950                 | 1950 - 1969 | 1970 - 1989 | 1990 und später |
|   | Anzahl    | Anzahl                   | Anzahl      | Anzahl      | Anzahl          |
| <b>Heizungsart</b>                                  |           |                          |             |             |                 |
| Fernheizung (Fernwärme)                             | -         | -                        | -           | -           | -               |
| Etagenheizung                                       | -         | -                        | -           | -           | -               |
| Blockheizung  | -         | -                        | -           | -           | -               |
| Zentralheizung                                      | (59)      | (19)                     | (19)        | 12          | 9               |
| Einzel-/Mehrraumöfen (auch<br>Nachtspeicherheizung) | 3         | 3                        | -           | -           | -               |
| Keine Heizung im Gebäude oder in<br>den Wohnungen   | -         | -                        | -           | -           | -               |

## 1.3.1 Gebäude mit Wohnraum nach regionaler Einheit und Baujahr, Gebäudeart, Gebäudetyp, Zahl der Wohnungen, Eigentumsform und Heizungsart

|   | Gebäude  |                          |                       |                 |             |
|---|----------|--------------------------|-----------------------|-----------------|-------------|
|   | Bereborn | Verbandsgemeinde Kelberg | Landkreis Vulkaneifel | Rheinland-Pfalz | Deutschland |
|   | Anzahl   | Anzahl                   | Anzahl                | Anzahl          | Anzahl      |
| <b>Insgesamt</b>                          |          |                          |                       |                 |             |
| Insgesamt                                 | (62)     | 2 922                    | 23 720                | 1 183 475       | 18 922 618  |
| <b>Baujahr</b>                            |          |                          |                       |                 |             |
| Vor 1919                                  | 3        | 353                      | 3 744                 | 181 833         | 2 655 042   |
| 1919 - 1948                               | 19       | 370                      | 2 215                 | 123 453         | 2 307 543   |
| 1949 - 1978                               | 22       | 1 177                    | 9 290                 | 462 714         | 7 188 157   |
| 1979 - 1986                               | 3        | 323                      | 2 600                 | 120 331         | 1 828 250   |
| 1987 - 1990                               | 6        | (106)                    | 817                   | 47 821          | 736 588     |
| 1991 - 1995                               | -        | (165)                    | 1 365                 | 69 320          | 1 153 484   |
| 1996 - 2000                               | 3        | 203                      | 1 782                 | 79 166          | 1 434 704   |
| 2001 - 2004                               | 6        | 98                       | 982                   | 47 349          | 790 074     |
| 2005 - 2008                               | -        | 95                       | 669                   | 36 981          | 594 658     |
| 2009 und später                           | -        | 32                       | 256                   | 14 507          | 234 118     |
| <b>Art des Gebäudes</b>                   |          |                          |                       |                 |             |
| Gebäude mit Wohnraum                      | (62)     | 2 922                    | 23 720                | 1 183 475       | 18 922 618  |
| Wohngebäude                               | (62)     | 2 810                    | 22 800                | 1 140 000       | 18 259 360  |
| Wohngebäude (ohne Wohnheime)              | (62)     | 2 807                    | 22 794                | 1 139 024       | 18 239 634  |
| Wohnheime                                 | -        | 3                        | 6                     | 976             | 19 726      |
| Sonstige Gebäude mit Wohnraum             | -        | (112)                    | 920                   | 43 475          | 663 258     |
| <b>Gebäudetyp nach Zahl der Wohnungen</b> |          |                          |                       |                 |             |
| Freistehendes Haus Insgesamt              | 53       | 2 581                    | 18 981                | 813 645         | 11 670 098  |
| mit 1 Wohnung                             | 47       | 2 088                    | 14 970                | 597 607         | 7 865 099   |
| mit 2 Wohnungen                           | 3        | 369                      | 2 930                 | 143 967         | 2 363 400   |
| mit 3 und mehr Wohnungen                  | 3        | 124                      | 1 081                 | 72 071          | 1 441 599   |
| Doppelhaushälfte Insgesamt                | -        | (109)                    | 1 714                 | 131 807         | 2 767 712   |
| mit 1 Wohnung                             | -        | (76)                     | 1 270                 | 93 446          | 1 961 269   |
| mit 2 Wohnungen                           | -        | 15                       | 301                   | 21 364          | 424 662     |
| mit 3 und mehr Wohnungen                  | -        | (18)                     | 143                   | 16 997          | 381 781     |
| Gereihtes Haus Insgesamt                  | -        | 95                       | 1 896                 | 187 370         | 3 714 711   |
| mit 1 Wohnung                             | -        | 66                       | 1 400                 | 119 829         | 2 093 366   |
| mit 2 Wohnungen                           | -        | 23                       | 270                   | 22 255          | 311 332     |
| mit 3 und mehr Wohnungen                  | -        | 6                        | 226                   | 45 286          | 1 310 013   |
| Anderer Gebäudetyp Insgesamt              | 9        | (137)                    | 1 129                 | 50 653          | 770 097     |
| mit 1 Wohnung                             | 3        | 97                       | 857                   | 33 076          | 419 909     |
| mit 2 Wohnungen                           | 6        | (33)                     | (175)                 | 7 730           | 130 258     |
| mit 3 und mehr Wohnungen                  | -        | 7                        | 97                    | 9 847           | 219 930     |
| <b>Zahl der Wohnungen im Gebäude</b>      |          |                          |                       |                 |             |
| 1 Wohnung                                 | 50       | 2 327                    | 18 497                | 843 958         | 12 339 643  |
| 2 Wohnungen                               | 9        | 440                      | 3 676                 | 195 316         | 3 229 652   |
| 3 - 6 Wohnungen                           | 3        | 146                      | 1 418                 | 114 928         | 2 251 854   |
| 7 - 12 Wohnungen                          | -        | 9                        | 97                    | 23 254          | 882 631     |
| 13 und mehr Wohnungen                     | -        | -                        | (32)                  | 6 019           | 218 838     |

Noch: 1.3.1 Gebäude mit Wohnraum nach regionaler Einheit und Baujahr, Gebäudeart, Gebäudetyp, Zahl der Wohnungen, Eigentumsform und Heizungsart

|  | Gebäude  |                          |                       |                 |             |
|--|----------|--------------------------|-----------------------|-----------------|-------------|
|  | Bereborn | Verbandsgemeinde Kelberg | Landkreis Vulkaneifel | Rheinland-Pfalz | Deutschland |
|  | Anzahl   | Anzahl                   | Anzahl                | Anzahl          | Anzahl      |
| <b>Eigentumsform des Gebäudes</b>                |          |                          |                       |                 |             |
| Gemeinschaft von Wohnungseigentümern/-innen      | 3        | 116                      | 1 132                 | 88 519          | 1 767 017   |
| Privatperson/-en                                 | 59       | 2 787                    | 22 381                | 1 060 228       | 15 968 275  |
| Wohnungsgenossenschaft                           | -        | -                        | -                     | 3 425           | 288 767     |
| Kommune oder kommunales Wohnungsunternehmen      | -        | 7                        | 48                    | 12 683          | 332 089     |
| Privatwirtschaftliches Wohnungsunternehmen       | -        | 6                        | 47                    | 8 438           | 316 086     |
| Anderes privatwirtschaftliches Unternehmen       | -        | -                        | 59                    | 4 760           | 131 832     |
| Bund oder Land                                   | -        | -                        | 3                     | 1 109           | 44 215      |
| Organisation ohne Erwerbszweck (z.B. Kirche)     | -        | 6                        | 50                    | 4 313           | 74 337      |
| <b>Heizungsart</b>                               |          |                          |                       |                 |             |
| Fernheizung (Fernwärme)                          | -        | 28                       | 317                   | 28 315          | 1 020 473   |
| Etagenheizung                                    | -        | 40                       | 447                   | 69 769          | 1 218 091   |
| Blockheizung                                     | -        | 4                        | (89)                  | 5 500           | 186 429     |
| Zentralheizung                                   | (59)     | 2 412                    | 18 994                | 964 750         | 14 951 706  |
| Einzel-/Mehrraumöfen (auch Nachtspeicherheizung) | 3        | 368                      | 3 512                 | 103 185         | 1 435 746   |
| Keine Heizung im Gebäude oder in den Wohnungen   | -        | 70                       | 361                   | 11 956          | 110 173     |

## 1.3.2 Gebäude mit Wohnraum nach regionaler Einheit und Baujahr, Gebäudeart, Gebäudetyp, Zahl der Wohnungen, Eigentumsform und Heizungsart -in %-

|   | Gebäude  |                          |                       |                 |             |
|---|----------|--------------------------|-----------------------|-----------------|-------------|
|   | Bereborn | Verbandsgemeinde Kelberg | Landkreis Vulkaneifel | Rheinland-Pfalz | Deutschland |
|   | %        | %                        | %                     | %               | %           |
| <b>Baujahr</b>                            |          |                          |                       |                 |             |
| Vor 1919                                  | 4,8      | 12,1                     | 15,8                  | 15,4            | 14,0        |
| 1919 - 1948                               | 30,6     | 12,7                     | 9,3                   | 10,4            | 12,2        |
| 1949 - 1978                               | 35,5     | 40,3                     | 39,2                  | 39,1            | 38,0        |
| 1979 - 1986                               | 4,8      | 11,1                     | 11,0                  | 10,2            | 9,7         |
| 1987 - 1990                               | 9,7      | (3,6)                    | 3,4                   | 4,0             | 3,9         |
| 1991 - 1995                               | -        | (5,6)                    | 5,8                   | 5,9             | 6,1         |
| 1996 - 2000                               | 4,8      | 6,9                      | 7,5                   | 6,7             | 7,6         |
| 2001 - 2004                               | 9,7      | 3,4                      | 4,1                   | 4,0             | 4,2         |
| 2005 - 2008                               | -        | 3,3                      | 2,8                   | 3,1             | 3,1         |
| 2009 und später                           | -        | 1,1                      | 1,1                   | 1,2             | 1,2         |
| <b>Art des Gebäudes</b>                   |          |                          |                       |                 |             |
| Gebäude mit Wohnraum                      | (100,0)  | 100,0                    | 100,0                 | 100,0           | 100,0       |
| Wohngebäude                               | (100,0)  | 96,2                     | 96,1                  | 96,3            | 96,5        |
| Wohngebäude (ohne Wohnheime)              | (100,0)  | 96,1                     | 96,1                  | 96,2            | 96,4        |
| Wohnheime                                 | -        | 0,1                      | 0,0                   | 0,1             | 0,1         |
| Sonstige Gebäude mit Wohnraum             | -        | (3,8)                    | 3,9                   | 3,7             | 3,5         |
| <b>Gebäudetyp nach Zahl der Wohnungen</b> |          |                          |                       |                 |             |
| Freistehendes Haus Insgesamt              | 85,5     | 88,3                     | 80,0                  | 68,8            | 61,7        |
| mit 1 Wohnung                             | 75,8     | 71,5                     | 63,1                  | 50,5            | 41,6        |
| mit 2 Wohnungen                           | 4,8      | 12,6                     | 12,4                  | 12,2            | 12,5        |
| mit 3 und mehr Wohnungen                  | 4,8      | 4,2                      | 4,6                   | 6,1             | 7,6         |
| Doppelhaushälfte Insgesamt                | -        | (3,7)                    | 7,2                   | 11,1            | 14,6        |
| mit 1 Wohnung                             | -        | (2,6)                    | 5,4                   | 7,9             | 10,4        |
| mit 2 Wohnungen                           | -        | 0,5                      | 1,3                   | 1,8             | 2,2         |
| mit 3 und mehr Wohnungen                  | -        | (0,6)                    | 0,6                   | 1,4             | 2,0         |
| Gereihtes Haus Insgesamt                  | -        | 3,3                      | 8,0                   | 15,8            | 19,6        |
| mit 1 Wohnung                             | -        | 2,3                      | 5,9                   | 10,1            | 11,1        |
| mit 2 Wohnungen                           | -        | 0,8                      | 1,1                   | 1,9             | 1,6         |
| mit 3 und mehr Wohnungen                  | -        | 0,2                      | 1,0                   | 3,8             | 6,9         |
| Anderer Gebäudetyp Insgesamt              | 14,5     | (4,7)                    | 4,8                   | 4,3             | 4,1         |
| mit 1 Wohnung                             | 4,8      | 3,3                      | 3,6                   | 2,8             | 2,2         |
| mit 2 Wohnungen                           | 9,7      | (1,1)                    | (0,7)                 | 0,7             | 0,7         |
| mit 3 und mehr Wohnungen                  | -        | 0,2                      | 0,4                   | 0,8             | 1,2         |
| <b>Zahl der Wohnungen im Gebäude</b>      |          |                          |                       |                 |             |
| 1 Wohnung                                 | 80,6     | 79,6                     | 78,0                  | 71,3            | 65,2        |
| 2 Wohnungen                               | 14,5     | 15,1                     | 15,5                  | 16,5            | 17,1        |
| 3 - 6 Wohnungen                           | 4,8      | 5,0                      | 6,0                   | 9,7             | 11,9        |
| 7 - 12 Wohnungen                          | -        | 0,3                      | 0,4                   | 2,0             | 4,7         |
| 13 und mehr Wohnungen                     | -        | -                        | (0,1)                 | 0,5             | 1,2         |

Noch: 1.3.2 Gebäude mit Wohnraum nach regionaler Einheit und Baujahr, Gebäudeart, Gebäudetyp, Zahl der Wohnungen, Eigentumsform und Heizungsart -in %-

|  | Gebäude  |                          |                       |                 |             |
|--|----------|--------------------------|-----------------------|-----------------|-------------|
|  | Bereborn | Verbandsgemeinde Kelberg | Landkreis Vulkaneifel | Rheinland-Pfalz | Deutschland |
|  | %        | %                        | %                     | %               | %           |
| <b>Eigentumsform des Gebäudes</b>                |          |                          |                       |                 |             |
| Gemeinschaft von Wohnungseigentümern/-innen      | 4,8      | 4,0                      | 4,8                   | 7,5             | 9,3         |
| Privatperson/-en                                 | 95,2     | 95,4                     | 94,4                  | 89,6            | 84,4        |
| Wohnungsgenossenschaft                           | -        | -                        | -                     | 0,3             | 1,5         |
| Kommune oder kommunales Wohnungsunternehmen      | -        | 0,2                      | 0,2                   | 1,1             | 1,8         |
| Privatwirtschaftliches Wohnungsunternehmen       | -        | 0,2                      | 0,2                   | 0,7             | 1,7         |
| Anderes privatwirtschaftliches Unternehmen       | -        | -                        | 0,2                   | 0,4             | 0,7         |
| Bund oder Land                                   | -        | -                        | 0,0                   | 0,1             | 0,2         |
| Organisation ohne Erwerbszweck (z.B. Kirche)     | -        | 0,2                      | 0,2                   | 0,4             | 0,4         |
| <b>Heizungsart</b>                               |          |                          |                       |                 |             |
| Fernheizung (Fernwärme)                          | -        | 1,0                      | 1,3                   | 2,4             | 5,4         |
| Etagenheizung                                    | -        | 1,4                      | 1,9                   | 5,9             | 6,4         |
| Blockheizung                                     | -        | 0,1                      | (0,4)                 | 0,5             | 1,0         |
| Zentralheizung                                   | (95,2)   | 82,5                     | 80,1                  | 81,5            | 79,0        |
| Einzel-/Mehrraumöfen (auch Nachtspeicherheizung) | 4,8      | 12,6                     | 14,8                  | 8,7             | 7,6         |
| Keine Heizung im Gebäude oder in den Wohnungen   | -        | 2,4                      | 1,5                   | 1,0             | 0,6         |

Die relativen Ergebnisse beziehen sich auf die Gesamtzahl der Gebäude der jeweiligen regionalen Einheit je betrachtetem Gebäudemerkmal.

Die relativen Werte wurden durch Division von Ergebnissen nach Durchführung der Geheimhaltung errechnet.

## 2.1 Wohnungen in Gebäuden mit Wohnraum nach Art der Nutzung, Fläche der Wohnung, Zahl der Räume und Ausstattung

|  | Wohnungen in Gebäuden mit Wohnraum | davon                     |   |                         |  |
|--|------------------------------------|---------------------------|---|-------------------------|--|
|  |                                    | Wohnungen in Wohngebäuden | davon                                       |                         | Wohnungen in Sonstigen Gebäuden mit Wohnraum |
|  |                                    |                           | Wohnungen in Wohngebäuden (keine Wohnheime) | Wohnungen in Wohnheimen |  |
|  | Anzahl                             | Anzahl                    | Anzahl                                      | Anzahl                  | Anzahl                                       |
| <b>Insgesamt</b>                               |                                    |                           |   |                         |  |
| Insgesamt                                      | 66                                 | 66                        | 66  | -                       | -  |
| <b>Art der Wohnungsnutzung</b>                 |                                    |                           |   |                         |  |
| Von Eigentümer/-in bewohnt                     | 43                                 | 43                        | 43  | -                       | -  |
| Zu Wohnzwecken vermietet (auch mietfrei)       | 13                                 | 13                        | 13  | -                       | -  |
| Ferien- und Freizeitwohnung                    | 3                                  | 3                         | 3   | -                       | -  |
| Leer stehend                                   | 7                                  | 7                         | 7   | -                       | -  |
| <b>Fläche der Wohnung in m²</b>                |                                    |                           |   |                         |  |
| Unter 40                                       | -                                  | -                         | -   | -                       | -  |
| 40 - 59  | -                                  | -                         | -   | -                       | -  |
| 60 - 79  | 3                                  | 3                         | 3   | -                       | -  |
| 80 - 99  | 20                                 | 20                        | 20  | -                       | -  |
| 100 - 119                                      | 21                                 | (21)                      | (21)  | -                       | -  |
| 120 - 139                                      | 10                                 | 10                        | 10  | -                       | -  |
| 140 - 159                                      | 3                                  | 3                         | 3   | -                       | -  |
| 160 - 179                                      | -                                  | -                         | -   | -                       | -  |
| 180 - 199                                      | -                                  | -                         | -   | -                       | -  |
| 200 und mehr                                   | 9                                  | 9                         | 9   | -                       | -  |
| <b>Zahl der Räume</b>                          |                                    |                           |   |                         |  |
| 1 Raum   | -                                  | -                         | -   | -                       | -  |
| 2 Räume  | -                                  | -                         | -   | -                       | -  |
| 3 Räume  | -                                  | -                         | -   | -                       | -  |
| 4 Räume  | 10                                 | 10                        | 10  | -                       | -  |
| 5 Räume  | (24)                               | (24)                      | (24)  | -                       | -  |
| 6 Räume  | 13                                 | 13                        | 13  | -                       | -  |
| 7 und mehr Räume                               | 19                                 | 19                        | 19  | -                       | -  |
| <b>Ausstattung der Wohnung</b>                 |                                    |                           |   |                         |  |
| Badewanne/Dusche und WC vorhanden              | 66                                 | 66                        | 66  | -                       | -  |
| Badewanne/Dusche und WC nicht vorhanden        | -                                  | -                         | -   | -                       | -  |
| Badewanne/Dusche vorhanden, WC nicht vorhanden | -                                  | -                         | -   | -                       | -  |
| Badewanne/Dusche nicht vorhanden, WC vorhanden | -                                  | -                         | -   | -                       | -  |

Bei den ausgewiesenen Wohnungszahlen sind gewerblich genutzte Wohnungen nicht, Diplomatenwohnungen/Wohnungen ausländischer Streitkräfte nur in der „Insgesamt-Zeile“ berücksichtigt.

## 2.2.1 Wohnungen in Gebäuden mit Wohnraum nach regionaler Einheit und Art der Nutzung, Fläche der Wohnung, Zahl der Räume und Ausstattung

|  | Wohnungen |                          |                       |                 |             |
|--|-----------|--------------------------|-----------------------|-----------------|-------------|
|  | Bereborn  | Verbandsgemeinde Kelberg | Landkreis Vulkaneifel | Rheinland-Pfalz | Deutschland |
|  | Anzahl    | Anzahl                   | Anzahl                | Anzahl          | Anzahl      |
| <b>Insgesamt</b>                               |           |                          |                       |                 |             |
| Insgesamt                                      | 66        | 3 699                    | 31 880                | 2 010 559       | 40 563 320  |
| <b>Art der Wohnungsnutzung</b>                 |           |                          |                       |                 |             |
| Von Eigentümer/-in bewohnt                     | 43        | 2 440                    | 19 431                | 1 056 986       | 17 292 029  |
| Zu Wohnzwecken vermietet (auch mietfrei)       | 13        | 906                      | 9 426                 | 841 958         | 21 199 913  |
| Ferien- und Freizeitwohnung                    | 3         | 175                      | 1 486                 | 14 906          | 224 529     |
| Leer stehend                                   | 7         | (178)                    | 1 533                 | 89 040          | 1 828 846   |
| <b>Fläche der Wohnung in m²</b>                |           |                          |                       |                 |             |
| Unter 40                                       | -         | 28                       | 471                   | 79 051          | 2 177 061   |
| 40 - 59  | -         | 214                      | 2 492                 | 219 658         | 7 288 734   |
| 60 - 79  | 3         | 417                      | 4 570                 | 368 640         | 9 663 142   |
| 80 - 99  | 20        | 658                      | 5 625                 | 363 190         | 6 987 435   |
| 100 - 119                                      | 21        | 669                      | 5 122                 | 281 553         | 4 913 194   |
| 120 - 139                                      | 10        | 685                      | 5 754                 | 282 169         | 4 211 779   |
| 140 - 159                                      | 3         | 476                      | 3 526                 | 181 337         | 2 394 089   |
| 160 - 179                                      | -         | (197)                    | 1 782                 | 86 315          | 1 117 240   |
| 180 - 199                                      | -         | 136                      | 953                   | 53 728          | 686 793     |
| 200 und mehr                                   | 9         | (219)                    | 1 581                 | 87 249          | 1 105 850   |
| <b>Zahl der Räume</b>                          |           |                          |                       |                 |             |
| 1 Raum   | -         | 10                       | 290                   | 56 146          | 1 306 117   |
| 2 Räume  | -         | 128                      | 1 524                 | 130 279         | 3 735 658   |
| 3 Räume  | -         | 350                      | 3 899                 | 335 419         | 8 890 843   |
| 4 Räume  | 10        | 574                      | 5 534                 | 436 277         | 10 410 969  |
| 5 Räume  | (24)      | 704                      | 5 864                 | 364 352         | 6 855 418   |
| 6 Räume  | 13        | 737                      | 6 002                 | 292 471         | 4 406 792   |
| 7 und mehr Räume                               | 19        | 1 196                    | 8 763                 | 387 946         | 4 939 520   |
| <b>Ausstattung der Wohnung</b>                 |           |                          |                       |                 |             |
| Badewanne/Dusche und WC vorhanden              | 66        | 3 658                    | 31 595                | 1 970 139       | 39 916 059  |
| Badewanne/Dusche und WC nicht vorhanden        | -         | 22                       | (99)                  | 6 506           | 308 371     |
| Badewanne/Dusche vorhanden, WC nicht vorhanden | -         | 3                        | (37)                  | 4 165           | 104 585     |
| Badewanne/Dusche nicht vorhanden, WC vorhanden | -         | 16                       | (145)                 | 22 080          | 216 302     |

Bei den ausgewiesenen Wohnungszahlen sind gewerblich genutzte Wohnungen nicht, Diplomatenwohnungen/Wohnungen ausländischer Streitkräfte nur in der „Insgesamt-Zeile“ berücksichtigt.

## 2.2.2 Wohnungen in Gebäuden mit Wohnraum nach regionaler Einheit und Art der Nutzung, Fläche der Wohnung, Zahl der Räume und Ausstattung -in %-

|  | Wohnungen |                          |                       |                 |             |
|--|-----------|--------------------------|-----------------------|-----------------|-------------|
|  | Bereborn  | Verbandsgemeinde Kelberg | Landkreis Vulkaneifel | Rheinland-Pfalz | Deutschland |
|  | %         | %                        | %                     | %               | %           |
| <b>Art der Wohnungsnutzung</b>                 |           |                          |                       |                 |             |
| Von Eigentümer/-in bewohnt                     | 65,2      | 66,0                     | 61,0                  | 52,8            | 42,6        |
| Zu Wohnzwecken vermietet (auch mietfrei)       | 19,7      | 24,5                     | 29,6                  | 42,0            | 52,3        |
| Ferien- und Freizeitwohnung                    | 4,5       | 4,7                      | 4,7                   | 0,7             | 0,6         |
| Leer stehend                                   | 10,6      | (4,8)                    | 4,8                   | 4,4             | 4,5         |
| <b>Fläche der Wohnung in m²</b>                |           |                          |                       |                 |             |
| Unter 40                                       | -         | 0,8                      | 1,5                   | 3,9             | 5,4         |
| 40 - 59  | -         | 5,8                      | 7,8                   | 11,0            | 18,0        |
| 60 - 79  | 4,5       | 11,3                     | 14,3                  | 18,4            | 23,8        |
| 80 - 99  | 30,3      | 17,8                     | 17,6                  | 18,1            | 17,2        |
| 100 - 119                                      | 31,8      | 18,1                     | 16,1                  | 14,1            | 12,1        |
| 120 - 139                                      | 15,2      | 18,5                     | 18,1                  | 14,1            | 10,4        |
| 140 - 159                                      | 4,5       | 12,9                     | 11,1                  | 9,1             | 5,9         |
| 160 - 179                                      | -         | (5,3)                    | 5,6                   | 4,3             | 2,8         |
| 180 - 199                                      | -         | 3,7                      | 3,0                   | 2,7             | 1,7         |
| 200 und mehr                                   | 13,6      | (5,9)                    | 5,0                   | 4,4             | 2,7         |
| <b>Zahl der Räume</b>                          |           |                          |                       |                 |             |
| 1 Raum   | -         | 0,3                      | 0,9                   | 2,8             | 3,2         |
| 2 Räume  | -         | 3,5                      | 4,8                   | 6,5             | 9,2         |
| 3 Räume  | -         | 9,5                      | 12,2                  | 16,7            | 21,9        |
| 4 Räume  | 15,2      | 15,5                     | 17,4                  | 21,8            | 25,7        |
| 5 Räume  | (36,4)    | 19,0                     | 18,4                  | 18,2            | 16,9        |
| 6 Räume  | 19,7      | 19,9                     | 18,8                  | 14,6            | 10,9        |
| 7 und mehr Räume                               | 28,8      | 32,3                     | 27,5                  | 19,4            | 12,2        |
| <b>Ausstattung der Wohnung</b>                 |           |                          |                       |                 |             |
| Badewanne/Dusche und WC vorhanden              | 100,0     | 98,9                     | 99,1                  | 98,4            | 98,4        |
| Badewanne/Dusche und WC nicht vorhanden        | -         | 0,6                      | (0,3)                 | 0,3             | 0,8         |
| Badewanne/Dusche vorhanden, WC nicht vorhanden | -         | 0,1                      | (0,1)                 | 0,2             | 0,3         |
| Badewanne/Dusche nicht vorhanden, WC vorhanden | -         | 0,4                      | (0,5)                 | 1,1             | 0,5         |

Bei den ausgewiesenen Wohnungszahlen sind gewerblich genutzte Wohnungen, Diplomatenwohnungen/Wohnungen ausländischer Streitkräfte nicht berücksichtigt.

Die relativen Ergebnisse beziehen sich auf die Gesamtzahl der Gebäude der jeweiligen regionalen Einheit je betrachtetem Gebäudemerkmal.

Die relativen Werte wurden durch Division von Ergebnissen nach Durchführung der Geheimhaltung errechnet.



## 3.1 Gebäude- und Wohnungskennzahlen im regionalen Vergleich

| Gebiet                      | Kennzahlen für Gebäude und Wohnungen |  |   |
|-----------------------------|--------------------------------------|--|---|
|                             | Eigentümerquote<br>(Wohnungen)       | Durchschnittliche<br>Wohnungsgröße in m² | Durchschnittliche Anzahl<br>der Wohnungen je<br>Wohngebäude |
|                             | %                                    | m²                                       | Anzahl  |
| Verbandsgemeinde Daun       | 66                                   | 111                                      | 1   |
| Betteldorf                  | .                                    | .  | 1   |
| Bleckhausen                 | .                                    | .  | 1   |
| Brockscheid                 | .                                    | .  | 1   |
| Darscheid                   | .                                    | .  | 1   |
| Daun, Stadt                 | 51                                   | 105                                      | 2   |
| Demerath                    | .                                    | .  | 1   |
| Deudesfeld                  | .                                    | .  | 1   |
| Dockweiler                  | .                                    | .  | 1   |
| Dreis-Brück                 | 77                                   | 119                                      | 1   |
| Ellscheid                   | 78                                   | .  | 1   |
| Gefell                      | .                                    | .  | 1   |
| Gillenfeld                  | 66                                   | .  | 1   |
| Hinterweiler                | .                                    | 126                                      | 1   |
| Hörscheid                   | .                                    | .  | 1   |
| Immerath                    | .                                    | .  | 1   |
| Kirchweiler                 | .                                    | .  | 1   |
| Kradenbach                  | .                                    | .  | 1   |
| Mehren                      | 62                                   | 113                                      | 1   |
| Meisburg                    | .                                    | .  | 1   |
| Mückeln                     | 76                                   | .  | 1   |
| Nerdlen                     | .                                    | .  | 1   |
| Niederstadtfeld             | .                                    | .  | 1   |
| Oberstadtfeld               | .                                    | .  | 1   |
| Sarmersbach                 | .                                    | .  | 1   |
| Saxler                      | .                                    | .  | 1   |
| Schalkenmehren              | .                                    | .  | 1   |
| Schutz                      | .                                    | .  | 1   |
| Schönbach                   | .                                    | .  | 1   |
| Steineberg                  | .                                    | .  | 1   |
| Steiningen                  | .                                    | .  | 1   |
| Strohn                      | .                                    | .  | 1   |
| Strotzbüsch                 | .                                    | 110                                      | 1   |
| Udler                       | .                                    | .  | 1   |
| Utzerath                    | 86                                   | .  | 1   |
| Wallenborn                  | .                                    | .  | 1   |
| Weidenbach                  | .                                    | .  | 1   |
| Winkel (Eifel)              | .                                    | .  | 1   |
| Üdersdorf                   | 74                                   | .  | 1   |
| Verbandsgemeinde Gerolstein | 67                                   | 110                                      | 1   |
| Berlingen                   | .                                    | .  | 1   |
| Birresborn                  | .                                    | .  | 1   |
| Densborn                    | .                                    | 114                                      | 1   |
| Duppach                     | .                                    | .  | 1   |
| Gerolstein, Stadt           | 59                                   | 108                                      | 1   |
| Hohenfels-Essingen          | .                                    | .  | 1   |
| Kalenborn-Scheuern          | .                                    | .  | 1   |
| Kopp                        | .                                    | .  | 1   |
| Mürtenbach                  | .                                    | .  | 1   |
| Neroth                      | .                                    | .  | 1   |
| Pelm                        | .                                    | .  | 1   |

## Noch: 3.1 Gebäude- und Wohnungskennzahlen im regionalen Vergleich

| Gebiet                          | Kennzahlen für Gebäude und Wohnungen |  |   |
|---------------------------------|--------------------------------------|--|---|
|                                 | Eigentümerquote<br>(Wohnungen)       | Durchschnittliche<br>Wohnungsgröße in m² | Durchschnittliche Anzahl<br>der Wohnungen je<br>Wohngebäude |
|                                 | %                                    | m²                                       | Anzahl  |
| Rockeskyll                      | .                                    | 114                                      | 1   |
| Salm                            | .                                    | .  | 1   |
| Verbandsgemeinde Hillesheim     | 70                                   | 115                                      | 1   |
| Basberg                         | .                                    | .  | 1   |
| Berndorf                        | .                                    | .  | 1   |
| Dohm-Lammersdorf                | .                                    | .  | 1   |
| Hillesheim, Stadt               | 57                                   | .  | 2   |
| Kerpen (Eifel)                  | .                                    | .  | 1   |
| Nohn                            | .                                    | .  | 1   |
| Oberbettingen                   | .                                    | .  | 1   |
| Oberehe-Stroheich               | .                                    | .  | 1   |
| Walsdorf                        | .                                    | .  | 1   |
| Wiesbaum                        | .                                    | .  | 1   |
| Üxheim                          | .                                    | .  | 1   |
| <b>Verbandsgemeinde Kelberg</b> | <b>74</b>                            | .  | 1   |
| Arbach                          | .                                    | .  | 1   |
| Beinhausen                      | .                                    | .  | 1   |
| <b>Bereborn</b>                 | .                                    | .  | 1   |
| Berenbach                       | .                                    | .  | 1   |
| Bodenbach                       | .                                    | 122                                      | 1   |
| Bongard                         | .                                    | 116                                      | 1   |
| Borler                          | .                                    | .  | 1   |
| Boxberg                         | .                                    | .  | 1   |
| Brücktal                        | .                                    | .  | 2   |
| Drees                           | .                                    | .  | 1   |
| Gelenberg                       | 87                                   | 128                                      | 1   |
| Gunderath                       | .                                    | .  | 1   |
| Horperath                       | .                                    | .  | 1   |
| Höchstberg                      | .                                    | .  | 1   |
| Hörschhausen                    | .                                    | .  | 1   |
| Kaperich                        | .                                    | .  | 1   |
| Katzwinkel                      | 87                                   | .  | 1   |
| Kelberg                         | 65                                   | 119                                      | 1   |
| Kirsbach                        | .                                    | .  | 1   |
| Kolverath                       | .                                    | .  | 1   |
| Kötterichen                     | .                                    | 114                                      | 1   |
| Lirstal                         | .                                    | 100                                      | 1   |
| Mannebach                       | .                                    | .  | 1   |
| Mosbruch                        | 90                                   | .  | 1   |
| Neichen                         | .                                    | .  | 1   |
| Nitz                            | .                                    | .  | 2   |
| Oberelz                         | .                                    | .  | 1   |
| Reimerath                       | .                                    | .  | 1   |
| Retterath                       | .                                    | .  | 1   |
| Sassen                          | .                                    | .  | 1   |
| Uersfeld                        | .                                    | .  | 1   |
| Ueß                             | .                                    | .  | 1   |
| Welcherath                      | .                                    | .  | 1   |
| Verbandsgemeinde Obere Kyll     | 72                                   | 111                                      | 1   |
| Birgel                          | .                                    | .  | 1   |
| Esch                            | .                                    | .  | 1   |
| Feusdorf                        | 80                                   | 120                                      | 1   |

## Noch: 3.1 Gebäude- und Wohnungskennzahlen im regionalen Vergleich

| Gebiet                       | Kennzahlen für Gebäude und Wohnungen |  |   |
|------------------------------|--------------------------------------|--|---|
|                              | Eigentümerquote<br>(Wohnungen)       | Durchschnittliche<br>Wohnungsgröße in m² | Durchschnittliche Anzahl<br>der Wohnungen je<br>Wohngebäude |
|                              | %                                    | m²                                       | Anzahl  |
| Gönnersdorf                  | .                                    | .  | 1   |
| Hallschlag                   | .                                    | .  | 1   |
| Jünkerath                    | 62                                   | .  | 1   |
| Kerschenbach                 | .                                    | .  | 1   |
| Lissendorf                   | 67                                   | 99                                       | 1   |
| Ormont                       | .                                    | .  | 1   |
| Reuth                        | .                                    | .  | 2   |
| Scheid                       | 88                                   | .  | 1   |
| Schüller                     | .                                    | .  | 1   |
| Stadtkyll                    | .                                    | .  | 1   |
| Steffeln                     | .                                    | .  | 1   |
| <b>Landkreis Vulkaneifel</b> | 68,6                                 | .  | 1,4   |
| <b>Rheinland-Pfalz</b>       | 57,1                                 | 104,2                                    | 1,7   |
| <b>Deutschland</b>           | 45,9                                 | 91,4                                     | 2,1   |

Die Kennzahlen wurden durch Division von Originalergebnissen vor Geheimhaltung errechnet. Kennzahlwerte, die Rückschlüsse auf diese Originalergebnisse ermöglichen würden, wurden gesperrt.

Weitere Informationen zur jeweiligen Berechnung sind dem Bereich der Definitionen zu entnehmen.

## 3.2 Weitere Wohnungskennzahlen im regionalen Vergleich

| Gebiet                      | Kennzahlen für Wohnungen                  |                             |   |
|-----------------------------|---|-----------------------------|---|
|                             | Anteil des selbst genutzten Wohneigentums | Leerstandsquote (Wohnungen) | Anteil des zu Wohnzwecken vermieteten Wohneigentums (auch mietfrei) |
|                             | %   | %                           | %   |
| Verbandsgemeinde Daun       | 63  | 4                           | 33  |
| Betteldorf                  | .   | .                           | .   |
| Bleckhausen                 | .   | .                           | .   |
| Brockscheid                 | .   | .                           | .   |
| Darscheid                   | .   | .                           | .   |
| Daun, Stadt                 | 49  | 3                           | 48  |
| Demerath                    | .   | 6                           | 17  |
| Deudesfeld                  | .   | .                           | 20  |
| Dockweiler                  | .   | .                           | .   |
| Dreis-Brück                 | .   | 5                           | 21  |
| Ellscheid                   | .   | .                           | .   |
| Gefell                      | .   | -                           | .   |
| Gillenfeld                  | 63  | 5                           | 32  |
| Hinterweiler                | .   | .                           | .   |
| Hörscheid                   | .   | .                           | .   |
| Immerath                    | .   | 5                           | .   |
| Kirchweiler                 | .   | 6                           | .   |
| Kradenbach                  | .   | .                           | .   |
| Mehren                      | 59  | 5                           | 36  |
| Meisburg                    | .   | .                           | .   |
| Mückeln                     | .   | .                           | 24  |
| Nerdlen                     | .   | 4                           | .   |
| Niederstadtfeld             | 76  | .                           | .   |
| Oberstadtfeld               | .   | .                           | .   |
| Sarmersbach                 | .   | .                           | .   |
| Saxler                      | 69  | .                           | .   |
| Schalkenmehren              | .   | .                           | .   |
| Schutz                      | .   | .                           | .   |
| Schönbach                   | .   | .                           | .   |
| Steineberg                  | 79  | .                           | .   |
| Steiningen                  | 69  | .                           | .   |
| Strohn                      | .   | .                           | .   |
| Strotzbüsch                 | 69  | .                           | .   |
| Udler                       | .   | .                           | .   |
| Utzerath                    | .   | .                           | 13  |
| Wallenborn                  | .   | 7                           | .   |
| Weidenbach                  | .   | .                           | .   |
| Winkel (Eifel)              | .   | .                           | .   |
| Üdersdorf                   | 71  | 4                           | 25  |
| Verbandsgemeinde Gerolstein | 64  | 5                           | 31  |
| Berlingen                   | .   | .                           | .   |
| Birresborn                  | .   | 7                           | .   |
| Densborn                    | .   | .                           | .   |
| Duppach                     | .   | 9                           | .   |
| Gerolstein, Stadt           | 57  | 5                           | 39  |
| Hohenfels-Essingen          | .   | 4                           | .   |
| Kalenborn-Scheuern          | .   | .                           | .   |
| Kopp                        | .   | .                           | .   |
| Mürtenbach                  | 68  | .                           | .   |
| Neroth                      | 75  | .                           | .   |
| Pelm                        | 67  | .                           | .   |

## Noch: 3.2 Weitere Wohnungskennzahlen im regionalen Vergleich

| Gebiet                          | Kennzahlen für Wohnungen                  |                             |   |
|---------------------------------|---|-----------------------------|---|
|                                 | Anteil des selbst genutzten Wohneigentums | Leerstandsquote (Wohnungen) | Anteil des zu Wohnzwecken vermieteten Wohneigentums (auch mietfrei) |
|                                 | %   | %                           | %   |
| Rockeskyll                      | .   | .                           | .   |
| Salm                            | .   | .                           | .   |
| Verbandsgemeinde Hillesheim     | 67  | 4                           | 29  |
| Basberg                         | .   | .                           | .   |
| Berndorf                        | 75  | .                           | .   |
| Dohm-Lammersdorf                | .   | .                           | .   |
| Hillesheim, Stadt               | 55  | .                           | 42  |
| Kerpen (Eifel)                  | .   | 7                           | .   |
| Nohn                            | .   | .                           | .   |
| Oberbettingen                   | .   | 1                           | .   |
| Oberehe-Stroheich               | 82  | .                           | 15  |
| Walsdorf                        | .   | 6                           | .   |
| Wiesbaum                        | .   | .                           | .   |
| Üxheim                          | 74  | .                           | .   |
| <b>Verbandsgemeinde Kelberg</b> | 71  | 5                           | 24  |
| Arbach                          | .   | .                           | .   |
| Beinhausen                      | .   | -                           | .   |
| <b>Bereborn</b>                 | .   | .                           | .   |
| Berenbach                       | .   | .                           | .   |
| Bodenbach                       | .   | 3                           | .   |
| Bongard                         | 71  | .                           | .   |
| Borler                          | .   | .                           | .   |
| Boxberg                         | .   | .                           | 25  |
| Brücktal                        | .   | .                           | .   |
| Drees                           | .   | .                           | .   |
| Gelenberg                       | .   | .                           | .   |
| Gunderath                       | .   | .                           | .   |
| Horperath                       | .   | .                           | .   |
| Höchstberg                      | .   | .                           | .   |
| Hörschhausen                    | .   | .                           | .   |
| Kaperich                        | .   | .                           | .   |
| Katzwinkel                      | .   | .                           | 13  |
| Kelberg                         | 61  | .                           | .   |
| Kirsbach                        | .   | -                           | .   |
| Kolverath                       | .   | .                           | .   |
| Kötterichen                     | .   | .                           | 23  |
| Lirstal                         | .   | .                           | .   |
| Mannebach                       | .   | .                           | .   |
| Mosbruch                        | .   | .                           | .   |
| Neichen                         | .   | .                           | .   |
| Nitz                            | .   | .                           | .   |
| Oberelz                         | .   | .                           | .   |
| Reimerath                       | .   | .                           | .   |
| Retterath                       | 74  | .                           | 21  |
| Sassen                          | .   | .                           | .   |
| Uersfeld                        | .   | .                           | .   |
| Ueß                             | .   | -                           | .   |
| Welcherath                      | .   | .                           | .   |
| Verbandsgemeinde Obere Kyll     | 67  | 7                           | 26  |
| Birgel                          | .   | 7                           | .   |
| Esch                            | .   | .                           | .   |

## Noch: 3.2 Weitere Wohnungskennzahlen im regionalen Vergleich

| Gebiet                       | Kennzahlen für Wohnungen                  |                             |   |
|------------------------------|---|-----------------------------|---|
|                              | Anteil des selbst genutzten Wohneigentums | Leerstandsquote (Wohnungen) | Anteil des zu Wohnzwecken vermieteten Wohneigentums (auch mietfrei) |
|                              | %   | %                           | %   |
| Feusdorf                     | .   | .                           | .   |
| Gönnersdorf                  | .   | .                           | .   |
| Hallschlag                   | .   | .                           | .   |
| Jünkerath                    | .   | .                           | 35  |
| Kerschenbach                 | 78  | .                           | .   |
| Lissendorf                   | .   | .                           | .   |
| Ormont                       | .   | 4                           | .   |
| Reuth                        | .   | 4                           | .   |
| Scheid                       | .   | .                           | 12  |
| Schüller                     | .   | .                           | .   |
| Stadtkyll                    | .   | .                           | .   |
| Steffeln                     | .   | .                           | .   |
| <b>Landkreis Vulkaneifel</b> | 65,3                                      | 4,9                         | 29,8  |
| <b>Rheinland-Pfalz</b>       | 54,7                                      | 4,3                         | 41  |
| <b>Deutschland</b>           | 43,9                                      | 4,4                         | 51,7  |

Die Kennzahlen wurden durch Division von Originalergebnissen vor Geheimhaltung errechnet. Kennzahlwerte, die Rückschlüsse auf diese Originalergebnisse ermöglichen würden, wurden gesperrt.

Weitere Informationen zur jeweiligen Berechnung sind dem Bereich der Definitionen zu entnehmen.

#### 4.1 Haushalte nach Typ des privaten Haushalts (nach Familien) und Art der Wohnungsnutzung, Fläche der Wohnung und Zahl der Räume

|  | Insgesamt | Typ des privaten Haushalts (nach Familien) |                     |                     |                              |  |
|--|-----------|--|---------------------|---------------------|------------------------------|--|
|  |           | Einpersonenhaushalte<br>(Singlehaushalte)  | Paare ohne Kind(er) | Paare mit Kind(ern) | Alleinerziehende Elternteile | Mehrpersonenhaushalte ohne Kernfamilie |
|  | Anzahl    | Anzahl                                     | Anzahl              | Anzahl              | Anzahl                       | Anzahl                                 |
| <b>Insgesamt</b>                         |           |  |                     |                     |                              |  |
| Insgesamt                                | 56        | 19   | 18                  | 16                  | 3                            | -                                      |
| <b>Art der Wohnungsnutzung</b>           |           |  |                     |                     |                              |  |
| Von Eigentümer/-in bewohnt               | 43        | 9  | 15                  | 16                  | 3                            | -                                      |
| Zu Wohnzwecken vermietet (auch mietfrei) | 13        | 10   | 3                   | -                   | -                            | -                                      |
| <b>Fläche der Wohnung in m²</b>          |           |  |                     |                     |                              |  |
| Unter 40                                 | -         | -  | -                   | -                   | -                            | -                                      |
| 40 - 59                                  | -         | -  | -                   | -                   | -                            | -                                      |
| 60 - 79                                  | 3         | 3  | -                   | -                   | -                            | -                                      |
| 80 - 99                                  | 13        | 10   | 3                   | -                   | -                            | -                                      |
| 100 - 119                                | 18        | 3  | 9                   | 3                   | 3                            | -                                      |
| 120 - 139                                | 10        | 3  | 3                   | 4                   | -                            | -                                      |
| 140 - 159                                | 3         | -  | -                   | 3                   | -                            | -                                      |
| 160 - 179                                | -         | -  | -                   | -                   | -                            | -                                      |
| 180 - 199                                | -         | -  | -                   | -                   | -                            | -                                      |
| 200 und mehr                             | 9         | -  | 3                   | 6                   | -                            | -                                      |
| <b>Zahl der Räume</b>                    |           |  |                     |                     |                              |  |
| 1 Raum                                   | -         | -  | -                   | -                   | -                            | -                                      |
| 2 Räume                                  | -         | -  | -                   | -                   | -                            | -                                      |
| 3 Räume                                  | -         | -  | -                   | -                   | -                            | -                                      |
| 4 Räume                                  | 10        | 10   | -                   | -                   | -                            | -                                      |
| 5 Räume                                  | (21)      | 9  | 9                   | -                   | 3                            | -                                      |
| 6 Räume                                  | 9         | -  | 3                   | 6                   | -                            | -                                      |
| 7 und mehr Räume                         | 16        | -  | 6                   | 10                  | -                            | -                                      |

Nicht ausgewiesen werden unter „Art der Wohnungsnutzung“ Haushalte in Wohnungen, die als Ferien- und Freizeitwohnungen genutzt werden. Bei der Untergliederung nach den anderen Wohnungsmerkmalen sind diese allerdings enthalten.

Bei den ausgewiesenen Haushaltszahlen sind Haushalte in Diplomatenwohnungen/Wohnungen ausländischer Streitkräfte nur in der "Insgesamt-Zeile" berücksichtigt.

## 4.2 Haushalte nach Größe des privaten Haushalts und Art der Wohnungsnutzung, Fläche der Wohnung und Zahl der Räume

|  | Insgesamt | Größe des privaten Haushalts |            |            |            |            |                     |
|--|-----------|------------------------------|------------|------------|------------|------------|---------------------|
|  |           | 1 Person                     | 2 Personen | 3 Personen | 4 Personen | 5 Personen | 6 und mehr Personen |
|  | Anzahl    | Anzahl                       | Anzahl     | Anzahl     | Anzahl     | Anzahl     | Anzahl              |
| <b>Insgesamt</b>                         |           |                              |            |            |            |            |                     |
| Insgesamt                                | 56        | 19                           | 18         | 10         | 6          | 3          | -                   |
| <b>Art der Wohnungsnutzung</b>           |           |                              |            |            |            |            |                     |
| Von Eigentümer/-in bewohnt               | 43        | 9                            | 15         | 10         | 6          | 3          | -                   |
| Zu Wohnzwecken vermietet (auch mietfrei) | 13        | 10                           | 3          | -          | -          | -          | -                   |
| <b>Fläche der Wohnung in m²</b>          |           |                              |            |            |            |            |                     |
| Unter 40                                 | -         | -                            | -          | -          | -          | -          | -                   |
| 40 - 59                                  | -         | -                            | -          | -          | -          | -          | -                   |
| 60 - 79                                  | 3         | 3                            | -          | -          | -          | -          | -                   |
| 80 - 99                                  | 13        | 10                           | 3          | -          | -          | -          | -                   |
| 100 - 119                                | 18        | 3                            | 12         | 3          | -          | -          | -                   |
| 120 - 139                                | 10        | 3                            | 3          | 4          | -          | -          | -                   |
| 140 - 159                                | 3         | -                            | -          | -          | 3          | -          | -                   |
| 160 - 179                                | -         | -                            | -          | -          | -          | -          | -                   |
| 180 - 199                                | -         | -                            | -          | -          | -          | -          | -                   |
| 200 und mehr                             | 9         | -                            | -          | 3          | 3          | 3          | -                   |
| <b>Zahl der Räume</b>                    |           |                              |            |            |            |            |                     |
| 1 Raum                                   | -         | -                            | -          | -          | -          | -          | -                   |
| 2 Räume                                  | -         | -                            | -          | -          | -          | -          | -                   |
| 3 Räume                                  | -         | -                            | -          | -          | -          | -          | -                   |
| 4 Räume                                  | 10        | 10                           | -          | -          | -          | -          | -                   |
| 5 Räume                                  | (21)      | 9                            | (12)       | -          | -          | -          | -                   |
| 6 Räume                                  | 9         | -                            | 3          | 3          | 3          | -          | -                   |
| 7 und mehr Räume                         | 16        | -                            | 3          | 7          | 3          | 3          | -                   |

Nicht ausgewiesen werden unter „Art der Wohnungsnutzung“ Haushalte in Wohnungen, die als Ferien- und Freizeitwohnungen genutzt werden. Bei der Untergliederung nach den anderen Wohnungsmerkmalen sind diese allerdings enthalten.

Bei den ausgewiesenen Haushaltszahlen sind Haushalte in Diplomatenwohnungen/Wohnungen ausländischer Streitkräfte nur in der "Insgesamt-Zeile" berücksichtigt.



## 4.3 Haushalte nach Seniorenstatus des privaten Haushalts und Art der Wohnungsnutzung, Fläche der Wohnung und Zahl der Räume

|  | Insgesamt | Seniorenstatus eines privaten Haushalts      |  |                                |
|--|-----------|--|--|--------------------------------|
|  |           | Haushalte mit ausschließlich Senioren/-innen | Haushalte mit Senioren/-innen und Jüngeren | Haushalte ohne Senioren/-innen |
|  | Anzahl    | Anzahl                                       | Anzahl                                     | Anzahl                         |
| <b>Insgesamt</b>                         |           |  |  |                                |
| Insgesamt                                | 56        | 13   | 9  | 34                             |
| <b>Art der Wohnungsnutzung</b>           |           |  |  |                                |
| Von Eigentümer/-in bewohnt               | 43        | 6  | 6  | (31)                           |
| Zu Wohnzwecken vermietet (auch mietfrei) | 13        | 7  | 3  | 3                              |
| <b>Fläche der Wohnung in m²</b>          |           |  |  |                                |
| Unter 40                                 | -         | -  | -  | -                              |
| 40 - 59                                  | -         | -  | -  | -                              |
| 60 - 79                                  | 3         | -  | -  | 3                              |
| 80 - 99                                  | 13        | 7  | -  | 6                              |
| 100 - 119                                | 18        | 3  | 3  | 12                             |
| 120 - 139                                | 10        | 3  | 3  | 4                              |
| 140 - 159                                | 3         | -  | -  | 3                              |
| 160 - 179                                | -         | -  | -  | -                              |
| 180 - 199                                | -         | -  | -  | -                              |
| 200 und mehr                             | 9         | -  | 3  | 6                              |
| <b>Zahl der Räume</b>                    |           |  |  |                                |
| 1 Raum                                   | -         | -  | -  | -                              |
| 2 Räume                                  | -         | -  | -  | -                              |
| 3 Räume                                  | -         | -  | -  | -                              |
| 4 Räume                                  | 10        | 4  | -  | 6                              |
| 5 Räume                                  | (21)      | 6  | 3  | 12                             |
| 6 Räume                                  | 9         | -  | 3  | 6                              |
| 7 und mehr Räume                         | 16        | 3  | 3  | 10                             |

Nicht ausgewiesen werden unter „Art der Wohnungsnutzung“ Haushalte in Wohnungen, die als Ferien- und Freizeitwohnungen genutzt werden. Bei der Untergliederung nach den anderen Wohnungsmerkmalen sind diese allerdings enthalten.

Bei den ausgewiesenen Haushaltszahlen sind Haushalte in Diplomatenwohnungen/Wohnungen ausländischer Streitkräfte nur in der "Insgesamt-Zeile" berücksichtigt.

## Definitionen

### Verwendete Symbolik

| Symbol   | Erläuterung  |
|--|--|
| –  | Nichts vorhanden <sup>1)</sup>   |
| 0  | Weniger als die Hälfte von 1 in der letzten besetzten Stelle, jedoch mehr als nichts                                 |
| ( )  | Aussagewert eingeschränkt, da der Zahlenwert durch das Geheimhaltungsverfahren relativ stark verändert wurde         |
| .  | Keine Angabe, da der Zahlenwert geheim zu halten ist oder durch das Geheimhaltungsverfahren zu stark verändert wurde |
| Abweichungen in den Summen durch Runden der Zahlen |  |

| Merkmal   | Definition   |
|---|--|
| Anteil der zu Wohnzwecken vermieteten Wohnungen (auch mietfrei) | Der Anteil der zu Wohnzwecken vermieteten Wohnungen (auch mietfrei) stellt den Anteil der zu Wohnzwecken vermieteten (oder mietfrei überlassenen) Wohnungen an allen bewohnten und leer stehenden Wohnungen dar. Nicht berücksichtigt sind: Ferien- und Freizeitwohnungen, Diplomatenwohnungen/ Wohnungen ausländischer Streitkräfte sowie gewerblich genutzte Wohnungen. Die Berechnung erfolgt für Wohnungen in Wohngebäuden (ohne Wohnheime).   |
| Anteil des selbstgenutzten Wohneigentums                        | Der Anteil des selbstgenutzten Wohneigentums stellt den Anteil der von Eigentümerinnen/ Eigentümern bewohnten Wohnungen an allen bewohnten und leer stehenden Wohnungen dar. Nicht berücksichtigt sind: Ferien- und Freizeitwohnungen, Diplomatenwohnungen/ Wohnungen ausländischer Streitkräfte sowie gewerblich genutzte Wohnungen. Die Berechnung erfolgt für Wohnungen in Wohngebäuden (ohne Wohnheime).   |
| Art der Wohnungsnutzung   | <p>Die Art der Wohnungsnutzung beschreibt, ob und von wem (Mieter/-in oder Eigentümer/-in) die Wohnung zum Stichtag genutzt wird.</p> <p><b>Von Eigentümer/-in bewohnt</b></p> <p>► Wenn mindestens eine/-r der Bewohner/-innen Eigentümer/-in der Wohnung ist.</p> <p><b>Zu Wohnzwecken vermietet (auch mietfrei)</b></p> <p>► Wenn keine/-r der Bewohner/-innen Eigentümer/-in der Wohnung ist, unabhängig davon, ob für die Wohnung Miete gezahlt wird oder diese mietfrei überlassen ist.</p> <p><b>Ferien- und Freizeitwohnung</b></p> <p>► Wohnung, in der Personen lediglich ihre Freizeit verbringen (z. B. am Wochenende, während des Urlaubs, der Ferien usw.). Sie kann von einem privaten Eigentümer/ einer privaten Eigentümerin selbst genutzt oder dauerhaft an eine dritte Person zur Freizeitnutzung vermietet (oder kostenlos überlassen) werden. Ferienwohnungen, die ständig gewerblich-hotelmäßig genutzt werden, gehören nicht dazu.</p> <p><b>Leer stehend</b></p> <p>► Wenn die Wohnung am Stichtag 9. Mai 2011 weder zu Wohnzwecken vermietet (auch mietfrei) ist, noch von dem Eigentümer/ der Eigentümerin selbst genutzt wird und auch keine Ferien- und Freizeitwohnung ist. Wenn die Wohnung wegen Umbau/ Modernisierung – bei Weiterbestehen des Mietverhältnisses – vorübergehend nicht genutzt werden kann, gilt diese Wohnung nicht als leer stehend.</p> <p><b>Diplomaten-/ Streitkräftewohnung</b></p> <p>► Eine Diplomatenwohnung/ Wohnung ausländischer Streitkräfte liegt immer dann vor, wenn mindestens einer der Bewohner oder eine der Bewohnerinnen einer ausländischen diplomatischen Vertretung, den ausländischen Streitkräften o. Ä. angehört, unabhängig davon, ob es sich dabei um Eigentümer/-innen oder Mieter/-innen handelt.</p> |

<sup>1)</sup> Dies kann ggf. durch das angewendete Geheimhaltungsverfahren bedingt sein.

| Merkmal                 | Definition  |
|-------------------------|---|
| Art des Gebäudes        | <p>Das Merkmal gibt die Art des Gebäudes an. Es wird unter anderem unterschieden zwischen Gebäuden, die überwiegend Wohnraum enthalten und Gebäuden, die überwiegend zu Geschäftszwecken genutzt werden.</p> <p><b>Gebäude mit Wohnraum</b></p> <p>► Für längere Dauer errichtete Bauwerke, die entweder vollständig oder teilweise für die Wohnversorgung von Haushalten bestimmt sind. Hierzu zählen auch administrative oder gewerblich genutzte Gebäude, wenn in ihnen mindestens eine zu Wohnzwecken genutzte Wohnung vorhanden ist. Gebäude mit Wohnraum gliedern sich in Wohngebäude und sonstige Gebäude mit Wohnraum.</p> <p><b>Wohngebäude</b></p> <p>► Gebäude, die mindestens zur Hälfte der Gesamtnutzfläche zu Wohnzwecken genutzt werden. Zu den Wohngebäuden gehören auch die Wohnheime (mit eigener Haushaltsführung der Bewohner/-innen).</p> <p><b>Wohngebäude (ohne Wohnheime)</b></p> <p>► Gebäude, die mindestens zur Hälfte der Gesamtnutzfläche zu Wohnzwecken genutzt werden (hier: ohne Wohnheime).</p> <p><b>Wohnheime (mit eigener Haushaltsführung der Bewohner/-innen)</b></p> <p>► Wohnheime sind Wohngebäude, die primär den Wohnbedürfnissen bestimmter Bevölkerungskreise dienen. Wohnheime besitzen Gemeinschaftsräume. Die Bewohner/-innen von Wohnheimen führen einen eigenen Haushalt.</p> <p><b>Sonstige Gebäude mit Wohnraum</b></p> <p>► Gebäude, in denen weniger als die Hälfte der Gesamtnutzfläche für Wohnzwecke genutzt wird, z. B. weil sich im Gebäude überwiegend Läden oder Büros befinden.</p> <p><b>Bewohnte Unterkünfte</b></p> <p>► Bewohnte Unterkünfte sind behelfsmäßige Bauten. Hierzu zählen z. B. Wohnbaracken, Bauwagen, Wohnwagen (z. B. auf Campingplätzen), Gartenlauben, Schrebergartenhütten, Jagdhütten, Weinberghütten, Almhütten, fest verankerte Wohnschiffe und Wohncontainer, sofern diese dauerhaft bewohnt werden.</p> |
| Auskunftspflichtige     | <p>Im Rahmen der Gebäude- und Wohnungszählung waren alle Eigentümer/-innen, Verwalter/-innen sowie sonstigen Verfügungs- und Nutzungsberechtigten der Gebäude und Wohnungen auskunftspflichtig.</p>   |
| Ausstattung der Wohnung | <p>Das Merkmal bezeichnet die Ausstattung in der Wohnung hinsichtlich Badewanne oder Dusche und WC. Ein WC ist eine Toilette mit Wasserspülung. Mit Badewanne/ Dusche sind eine fest eingebaute Badewanne oder eine fest eingebaute Dusche gemeint; diese verfügen über feste Wasserzu- und -abflussrohre.</p> <p>Es wird unterschieden zwischen:</p> <p><b>Badewanne/ Dusche und WC vorhanden</b><br/> <b>Badewanne/ Dusche und WC nicht vorhanden</b><br/> <b>Badewanne/ Dusche vorhanden, WC nicht vorhanden</b><br/> <b>Badewanne/ Dusche nicht vorhanden, WC vorhanden</b></p>   |
| Baujahr                 | <p>Mit Baujahr ist das Jahr der Bezugsfertigstellung des Gebäudes gemeint. Bei komplett zerstörten und wieder aufgebauten Gebäuden gilt das Jahr des Wiederaufbaus als Baujahr.</p> <p>Es werden folgende Klasseneinteilungen verwendet:</p> <p><b>Jahrzwanzigste</b></p> <ul style="list-style-type: none"> <li>– Vor 1950</li> <li>– 1950 – 1969</li> <li>– 1970 – 1989</li> <li>– 1990 und später</li> </ul> <p><b>Mikrozensusklassen:</b></p> <ul style="list-style-type: none"> <li>– Vor 1919</li> <li>– 1919 – 1948</li> <li>– 1949 – 1978</li> <li>– 1979 – 1986</li> <li>– 1987 – 1990</li> <li>– 1991 – 1995</li> <li>– 1996 – 2000</li> <li>– 2001 – 2004</li> <li>– 2005 – 2008</li> <li>– 2009 und später</li> </ul>   |

| Merkmal   | Definition   |
|---|--|
| Durchschnittliche Anzahl der Wohnungen je Wohngebäude | Die durchschnittliche Anzahl der Wohnungen je Wohngebäude ist das Verhältnis zwischen der Gesamtzahl der Wohnungen und der Gesamtzahl der Wohngebäude (ohne Wohnheime). Die Berechnung erfolgt für Wohnungen in Wohngebäuden (ohne Wohnheime).   |
| Durchschnittliche Wohnungsgröße in m <sup>2</sup>     | Die durchschnittliche Wohnungsgröße in m <sup>2</sup> ist das Verhältnis zwischen der Gesamtfläche in m <sup>2</sup> und der Gesamtzahl der Wohnungen. Nicht berücksichtigt sind: Diplomatenwohnungen/ Wohnungen ausländischer Streitkräfte sowie gewerblich genutzte Wohnungen. Die Berechnung erfolgt für Wohnungen in Wohngebäuden (ohne Wohnheime).  |
| Eigentümerquote                                       | Die Eigentümerquote stellt den Anteil der von Eigentümerinnen/ Eigentümern bewohnten Wohnungen an allen bewohnten Wohnungen dar. Nicht berücksichtigt sind: Leer stehende Wohnungen, Ferien- und Freizeitwohnungen, Diplomatenwohnungen/ Wohnungen ausländischer Streitkräfte sowie gewerblich genutzte Wohnungen. Die Berechnung erfolgt für Wohnungen in Wohngebäuden (ohne Wohnheime).  |
| Eigentumsform des Gebäudes                            | <p>Das Merkmal bildet ab, wem das Eigentum an dem Gebäude (nicht der einzelnen Wohnung) rechtlich zusteht. Dies können Privatpersonen oder juristische Personen sein.</p> <p><b>Gemeinschaft von Wohnungseigentümern/ -innen</b></p> <p>► Gilt für Gebäude mit Eigentumswohnungen, in denen den Eigentümern/-innen Sondereigentum an einer Wohnung in Verbindung mit dem Miteigentumsanteil am gemeinschaftlichen Eigentum zusteht.</p> <p><b>Privatperson/-en</b></p> <p>► Alle natürlichen Personen. Dies können Einzelpersonen, Paare oder sonstige Gruppen von Personen sein, z. B. Erbengemeinschaften.</p> <p><b>Wohnungsgenossenschaft</b></p> <p>► Alle Wohnungsunternehmen, die die Rechtsform einer Genossenschaft haben.</p> <p><b>Kommune oder Kommunales Wohnungsunternehmen</b></p> <p>► Unternehmen oder Einrichtung, bei denen die Kommune mit mehr als 50 % Nennkapital oder Stimmrecht beteiligt ist.</p> <p><b>Privatwirtschaftliches Wohnungsunternehmen</b></p> <p>► Alle privatrechtlichen Wohnungsunternehmen ohne Genossenschaften.</p> <p><b>Anderes privatwirtschaftliches Unternehmen</b></p> <p>► Alle privatrechtlichen Unternehmen, in deren Eigentum sich Wohnungen befinden, deren primärer Erwerbszweck aber nicht die Wohnungsvermietung ist (z. B. Banken, Versicherungen, Fonds).</p> <p><b>Bund oder Land</b></p> <p>► Unternehmen oder Einrichtung, bei denen der Bund oder das Land mit mehr als 50 % Nennkapital oder Stimmrecht beteiligt ist.</p> <p><b>Organisation ohne Erwerbszweck</b></p> <p>► z. B. Kirche</p> |
| Erhebungseinheiten                                    | Bei der Gebäude- und Wohnungszählung wurden alle Gebäude mit Wohnraum, bewohnte Unterkünfte und Wohnungen erhoben.   |
| Fläche der Wohnung in m <sup>2</sup>                  | <p>Grundfläche der gesamten Wohnung in m<sup>2</sup>. Zur Wohnung zählen auch außerhalb des eigentlichen Wohnungsabschlusses liegende Räume (z. B. Mansarden) sowie zu Wohnzwecken ausgebauter Keller- und Bodenräume.</p> <p>Zur Ermittlung der Wohnfläche sind anzurechnen:</p> <ul style="list-style-type: none"> <li>– voll: die Grundflächen von Räumen/ Raumteilen mit einer lichten Höhe von mindestens 2 Metern;</li> <li>– zur Hälfte: die Grundflächen von Räumen/ Raumteilen mit einer lichten Höhe von mindestens 1 Meter, aber weniger als 2 Metern; unbeheizbare Wintergärten, Schwimmbäder und ähnliche nach allen Seiten geschlossene Räume;</li> <li>– in der Regel zu einem Viertel, höchstens jedoch zur Hälfte: die Flächen von Balkonen, Loggien, Dachgärten, Terrassen.</li> </ul> <p>Die Fläche wird in 20 m<sup>2</sup>-Intervallen angegeben.</p>   |

| Merkmal                      | Definition   |
|------------------------------|--|
| Gebäudetyp                   | <p>Das Merkmal gibt die Bauart des Gebäudes an.</p> <p><b>Freistehendes Haus</b></p> <p>► Freistehendes Gebäude, unabhängig davon, ob es sich um ein Ein- oder Mehrfamilienhaus handelt.</p> <p><b>Doppelhaushälfte</b></p> <p>► Gebäude, das mit genau einem anderen Gebäude aneinander gebaut ist, unabhängig davon, ob es sich dabei um Ein- oder Mehrfamilienhäuser handelt.</p> <p><b>Gereihtes Haus</b></p> <p>► Gebäude, das mit mindestens zwei anderen Gebäuden aneinander gebaut ist, unabhängig davon, ob es sich dabei um Ein- oder Mehrfamilienhäuser handelt. Die Gebäude müssen nicht baugleich sein, sie können auch seitlich oder in der Höhe versetzt sein. Reiheneckhäuser zählen auch hierzu.</p> <p><b>Anderer Gebäudetyp</b></p> <p>► Alle Arten von Gebäuden, die nicht freistehendes Haus, Doppel- oder Reihenhäuser sind sowie alle Arten von bewohnten Unterkünften.</p>   |
| Größe des privaten Haushalts | <p>Dieses Merkmal gibt die Anzahl der in einem privaten Haushalt lebenden Personen an.</p> <p><b>1 Person</b></p> <p><b>2 Personen</b></p> <p><b>3 Personen</b></p> <p><b>4 Personen</b></p> <p><b>5 Personen</b></p> <p><b>6 und mehr Personen</b></p>  |
| Heizungsart                  | <p>Das Merkmal bezeichnet die überwiegende Heizungsart im Gebäude.</p> <p><b>Fernheizung (Fernwärme)</b></p> <p>► Das Gebäude wird von einem zentralen Fernheizwerk aus mit Wärme versorgt (sog. Fernwärme).</p> <p><b>Etagenheizung</b></p> <p>► Unter einer Etagenheizung versteht man eine zentrale Heizanlage für sämtliche Räume einer abgeschlossenen Wohnung, wobei sich die Heizquelle meist innerhalb dieser Wohnung befindet, z. B. Gastherme.</p> <p><b>Blockheizung</b></p> <p>► Eine Blockheizung liegt vor, wenn ein Häuserblock durch ein zentrales Heizsystem beheizt wird und die Heizquelle sich in bzw. an einem der Gebäude oder in deren unmittelbarer Nähe befindet (sog. Nahwärme).</p> <p><b>Zentralheizung</b></p> <p>► Bei einer Zentralheizung werden sämtliche Wohneinheiten eines Gebäudes von einer zentralen Heizstelle, die sich innerhalb des Gebäudes (in der Regel im Keller) befindet, beheizt.</p> <p><b>Einzel-/ Mehrraumöfen (auch Nachtspeicherheizung)</b></p> <p>► Einzelöfen (z. B. Kohle- oder Nachtspeicheröfen) beheizen jeweils nur einen Raum, in dem sie stehen. In der Regel sind sie fest installiert. Ein Mehrraumofen (z. B. Kachelofen) beheizt gleichzeitig mehrere Räume (auch durch Luftkanäle).</p> <p><b>Keine Heizung im Gebäude oder in den Wohnungen</b></p> |
| Kernfamilie                  | <p>Eine Kernfamilie besteht aus zwei oder mehr Personen, die zu demselben privaten Haushalt gehören und setzt sich zusammen aus der Bezugsperson des privaten Haushalts – das heißt eine nach Alter, Familienstand und Geschlecht festgelegte zentrale Person des privaten Haushalts – und mindestens einer weiteren Person, z. B. der Partnerin/ dem Partner oder einem Kind der Bezugsperson. Dieses Familienkonzept beschränkt die Beziehungen zwischen Vorfahren und Nachfahren auf direkte Beziehungen (ersten Grades), das heißt auf Beziehungen zwischen Eltern und Kindern.</p>  |
| Kind                         | <p>Unter Kind ist ein leiblicher Sohn bzw. ein Stief- oder Adoptivsohn oder eine leibliche Tochter bzw. eine Stief- oder Adoptivtochter (ungeachtet des Alters) zu verstehen, dessen bzw. deren üblicher Aufenthaltsort sich im privaten Haushalt mindestens eines Elternteils befindet und ein Elternteil Bezugsperson und/ oder Partner/-in der Bezugsperson ist.</p>  |
| Leerstandsquote (Wohnungen)  | <p>Die Leerstandsquote (Wohnungen) stellt den Anteil der leer stehenden Wohnungen an allen bewohnten und leer stehenden Wohnungen dar. Nicht berücksichtigt sind: Ferien- und Freizeitwohnungen, Diplomatenwohnungen/ Wohnungen ausländischer Streitkräfte sowie gewerblich genutzte Wohnungen. Die Berechnung erfolgt für Wohnungen in Wohngebäuden (ohne Wohnheime).</p>   |

| Merkmal                                 | Definition   |
|---|--|
| Paar                                    | Der Begriff Paar umfasst Paare in einer Ehe, Paare in einer eingetragenen Lebenspartnerschaft und Paare in einer nichtehelichen Lebensgemeinschaft, die jeweils in einem privaten Haushalt zusammenleben. Ein Ehepaar ist ein gemäß gesetzlichem Familienstand zum Stichtag verheiratetes verschiedengeschlechtliches Paar in einem privaten Haushalt. Eine eingetragene Lebenspartnerschaft ist ein gemäß gesetzlichem Familienstand zum Stichtag rechtlich anerkanntes gleichgeschlechtliches Paar in einem privaten Haushalt. Eine nichteheliche Lebensgemeinschaft ist ein gemischtgeschlechtliches Paar in einem privaten Haushalt, das gemäß gesetzlichem Familienstand zum Stichtag nicht miteinander verheiratet war.  |
| Privater Haushalt                       | Ein privater Haushalt besteht aus mindestens einer Person. Zugrunde gelegt wird das „Konzept des gemeinsamen Wohnens“. Alle Personen, die unabhängig von ihrem Wohnstatus (Haupt-/Nebenwohnsitz) gemeinsam in einer Wohnung leben, gelten als Mitglieder desselben privaten Haushalts, sodass es einen privaten Haushalt pro belegter Wohnung gibt. Personen in Gemeinschafts- und Anstaltsunterkünften sind hier nicht enthalten, sondern nur Personen, die eine eigene Haushaltsführung aufweisen. Eine Person des privaten Haushalts wird als Bezugsperson – das heißt eine nach Alter, Familienstand und Geschlecht festgelegte zentrale Person des privaten Haushalts – bestimmt. Ausgehend von dieser Person werden der Haushaltstyp und die Stellung der weiteren Personen im privaten Haushalt bestimmt.   |
| Regionalschlüssel                       | <p>Der Regionalschlüssel kennzeichnet die hierarchische Struktur aller Verwaltungsebenen. Er wird einheitlich von den Statistischen Ämtern des Bundes und der Länder vergeben.</p> <p>Der Regionalschlüssel gliedert sich wie folgt:</p> <ul style="list-style-type: none"> <li>1. – 2. Stelle = Kennzahl des Bundeslandes</li> <li>3.     Stelle = Kennzahl des Regierungsbezirks</li> <li>4. – 5. Stelle = Kennzahl des Kreises bzw. der kreisfreien Stadt</li> <li>6. – 9. Stelle = Verbandsschlüssel (in Brandenburg: Ämterschlüssel)</li> <li>10. – 12. Stelle = Gemeindekennzahl</li> </ul> <p>Der vierstellige Verbandsschlüssel weist durch die führende Ziffer auf die Art der Gemeinde hin:</p> <ul style="list-style-type: none"> <li>0 = verbandsfreie Gemeinde (in Brandenburg: amtsfreie Gemeinde),</li> <li>5 = verbandsangehörige Gemeinde (in Brandenburg: amtsangehörige Gemeinde),</li> <li>9 = gemeindefreies Gebiet.</li> </ul> <p>Die gemeindefreien Gebiete sind für den Zensus 2011 nicht relevant.</p> <p>Die Verwaltungsebene Regierungsbezirk ist nur für folgende Bundesländer verfügbar: Baden-Württemberg, Bayern, Hessen, Niedersachsen (hier: Statistische Region), Nordrhein-Westfalen und Sachsen.</p> <p>Die Verwaltungsebene Gemeindeverband ist nur für folgende Bundesländer verfügbar: Brandenburg (hier: Ämter), Mecklenburg-Vorpommern, Niedersachsen (hier: Samtgemeinde), Rheinland-Pfalz, Sachsen, Sachsen-Anhalt, Schleswig-Holstein und Thüringen.</p> |
| Seniorenstatus eines privaten Haushalts | <p>Dargelegt wird die Haushaltstruktur aller privaten Haushalte, wobei dies hier in Abhängigkeit vom Alter der in einem privaten Haushalt wohnhaften Personen erfolgt. Als Senioren/-innen gelten diejenigen Personen, welche zum Zensusstichtag 9. Mai 2011 das 65. Lebensjahr vollendet haben.</p> <p><b>Haushalte mit ausschließlich Senioren/-innen</b></p> <p><b>Haushalte mit Senioren/-innen und Jüngeren</b></p> <p><b>Haushalte ohne Senioren/-innen</b></p>  |
| Stichtagsbezogenheit der Merkmale       | Stichtag der Gebäude- und Wohnungszählung war der 9. Mai 2011. Alle Angaben beziehen sich auf diesen Zeitpunkt.  |

| Merkmal                                       | Definition   |
|---|--|
| Typ des privaten Haushalts<br>(nach Familien) | <p>Dieses Merkmal beschreibt, in welcher Konstellation die Personen eines privaten Haushalts gemeinschaftlich leben, mit Fokus auf die Existenz von Kindern im privaten Haushalt.</p> <p><b>Eiipersonenhaushalte (Singlehaushalte)</b></p> <p>► Ein Eiipersonenhaushalt bezeichnet einen privaten Haushalt mit einer allein lebenden Person.</p> <p><b>Paare ohne Kind(er)</b></p> <p><b>Paare mit Kind(ern)</b></p> <p><b>Alleinerziehende Elternteile</b></p> <p>► Eine alleinerziehende Mutter oder ein alleinerziehender Vater ist ein Elternteil ohne Partner/-in mit mindestens einem Kind innerhalb eines privaten Haushalts.</p> <p><b>Mehrpersonenhaushalte ohne Kernfamilie</b></p> <p>► Unter Mehrpersonenhaushalten ohne Kernfamilie werden alle anderen privaten Mehrpersonenhaushalte zusammengefasst, die durch die zuvor genannten Kategorien nicht abgedeckt sind, wie etwa nicht eingetragene Lebenspartnerschaften gleichgeschlechtlicher Paare, Wohngemeinschaften, Großeltern-Enkel-Haushalte ohne Elternteile etc.</p> |
| Wohnung                                       | <p>Unter einer Wohnung sind nach außen abgeschlossene, zu Wohnzwecken bestimmte, in der Regel zusammenliegende Räume zu verstehen, die die Führung eines eigenen Haushalts ermöglichen und nicht vollständig für gewerbliche Zwecke genutzt werden.</p> <p>Eine Wohnung muss nicht notwendigerweise eine Küche oder Kochnische enthalten.</p> <p>Wohnungen haben einen eigenen Eingang unmittelbar vom Freien, von einem Treppenhaus oder einem Vorraum. Zur Wohnung können aber auch außerhalb des eigentlichen Wohnungsabschlusses liegende, zu Wohnzwecken ausgebaute Keller- oder Bodenräume (z. B. Mansarden) gehören.</p>  |
| Zahl der Räume                                | <p>Die Zahl der Räume umfasst alle Wohn-, Ess- und Schlafzimmer und andere separate Räume (z. B. bewohnbare Keller- und Bodenräume) von mindestens 6 m<sup>2</sup> Größe sowie abgeschlossene Küchen, unabhängig von deren Größe. Bad, Toilette, Flur und Wirtschaftsräume werden grundsätzlich nicht mitgezählt. Ein Wohnzimmer mit einer Essecke, Schlafnische oder Kochnische ist als ein Raum zu zählen. Dementsprechend bestehen Wohnungen, in denen es keine bauliche Trennung der einzelnen Wohnbereiche gibt (z. B. sogenannte „Loftwohnungen“), aus nur einem Raum.</p> <p><b>1 Raum</b></p> <p><b>2 Räume</b></p> <p><b>3 Räume</b></p> <p><b>4 Räume</b></p> <p><b>5 Räume</b></p> <p><b>6 Räume</b></p> <p><b>7 und mehr Räume</b></p>   |

## **Herausgeber**

Statistisches Landesamt Rheinland-Pfalz  
Mainzer Straße 14-16  
56130 Bad Ems

## **Auskunftsdienst**

E-Mail: [info@statistik.rlp.de](mailto:info@statistik.rlp.de)  
Telefon: 02603 71-4444  
Telefax: 02603 71-19 4444

## **Copyright**

© Statistisches Landesamt Rheinland-Pfalz  
Bad Ems 2014

Vervielfältigung und Verbreitung mit Quellenangabe gestattet.







Rheinland-Pfalz

STATISTISCHES LANDESAMT



# zensus 2011

## **Gebäude und Wohnungen sowie Wohnverhältnisse der Haushalte**

Gemeinde  
Berenbach

am 9. Mai 2011

Ergebnisse des Zensus 2011



## Inhaltsverzeichnis

|   |    |
|---|----|
| Einführung .....  | 4  |
| Rechtliche Grundlagen .....   | 4  |
| Methode .....   | 4  |
| Systematik von Gebäuden und Wohnungen .....   | 5  |
| Tabellen  |    |
| 1.1 Gebäude mit Wohnraum und Wohnungen in Gebäuden mit Wohnraum<br>nach Baujahr, Gebäudetyp, Zahl der Wohnungen, Eigentumsform und Heizungsart .....        | 6  |
| 1.2 Gebäude mit Wohnraum nach Baujahr und Gebäudeart, Gebäudetyp,<br>Zahl der Wohnungen, Eigentumsform und Heizungsart .....                                | 8  |
| 1.3.1 Gebäude mit Wohnraum nach regionaler Einheit und Baujahr, Gebäudeart,<br>Gebäudetyp, Zahl der Wohnungen, Eigentumsform und Heizungsart .....          | 10 |
| 1.3.2 Gebäude mit Wohnraum nach regionaler Einheit und Baujahr, Gebäudeart,<br>Gebäudetyp, Zahl der Wohnungen, Eigentumsform und Heizungsart – in % – ..... | 12 |
| 2.1 Wohnungen in Gebäuden mit Wohnraum nach Art der Nutzung,<br>Fläche der Wohnung, Zahl der Räume und Ausstattung .....                                    | 14 |
| 2.2.1 Wohnungen in Gebäuden mit Wohnraum nach regionaler Einheit und<br>Art der Nutzung, Fläche der Wohnung, Zahl der Räume und Ausstattung .....           | 15 |
| 2.2.2 Wohnungen in Gebäuden mit Wohnraum nach regionaler Einheit und<br>Art der Nutzung, Fläche der Wohnung, Zahl der Räume und Ausstattung – in % – .....  | 16 |
| 3.1 Gebäude- und Wohnungskennzahlen im regionalen Vergleich .....   | 17 |
| 3.2 Weitere Wohnungskennzahlen im regionalen Vergleich .....  | 20 |
| 4.1 Haushalte nach Typ des privaten Haushalts (nach Familien) und Art der Wohnungs-<br>nutzung, Fläche der Wohnung und Zahl der Räume .....                 | 23 |
| 4.2 Haushalte nach Größe des privaten Haushalts und Art der Wohnungsnutzung,<br>Fläche der Wohnung und Zahl der Räume .....                                 | 24 |
| 4.3 Haushalte nach Seniorenstatus des privaten Haushalts und Art der Wohnungsnutzung,<br>Fläche der Wohnung und Zahl der Räume .....                        | 25 |
| Definitionen .....  | 26 |

## Einführung

Der Zensus 2011 ist eine Bevölkerungs-, Gebäude- und Wohnungszählung. Dabei werden – soweit möglich – bereits vorhandene Daten aus Verwaltungsregistern für statistische Zwecke genutzt. Eine Haushaltebefragung auf Stichprobenbasis, eine Vollerhebung aller an Anschriften mit Sonderbereichen lebenden Personen (Wohnheime und Gemeinschaftsunterkünfte) sowie eine postalische Befragung zu Gebäude- und Wohnungsdaten bei den Eigentümerinnen und Eigentümern oder Verwalterinnen und Verwaltern ergänzen und korrigieren die Informationen aus den Registern. Eine traditionelle Volkszählung inklusive einer Gebäude- und Wohnungszählung wurde in den alten Bundesländern letztmalig 1987, in der DDR letztmalig 1981 durchgeführt. Eine Gebäude- und Wohnungszählung fand nach der Wiedervereinigung nur in den neuen Bundesländern im Jahr 1995 statt.

Ziel des Zensus 2011 war zum einen die Ermittlung der amtlichen Einwohnerzahlen zum Stichtag 9. Mai 2011. Zum anderen wurden wichtige Strukturinformationen erhoben, welche eine umfassende Datengrundlage bieten, wie die Menschen in Deutschland leben, wohnen und arbeiten.

Die vorliegende Publikation präsentiert Ergebnisse des Zensus 2011 zu den Themen Gebäude, Wohnungen und Wohnverhältnisse von Haushalten nach Abschluss der Datenaufbereitung.

## Rechtliche Grundlagen

Die rechtlichen Grundlagen des Zensus 2011 bilden

- die Verordnung Europäische Gemeinschaft (EG) Nummer 763/2008 des Europäischen Parlaments und des Rates vom 9. Juli 2008 über Volks- und Wohnungszählungen,
- das Zensusvorbereitungsgesetz (ZensVorbG 2011),
- das Zensusgesetz 2011 (ZensG 2011),
- die Stichprobenverordnung Zensusgesetz 2011 (StichprobenV),
- sowie die jeweiligen landesrechtlichen Regelungen zur Ausführung des ZensG 2011.

Nach § 1 Abs. 1 ZensG 2011 führten die Statistischen Ämter des Bundes und der Länder eine Bevölkerungs-, Gebäude- und Wohnungszählung (Zensus) mit Stand zum 9. Mai 2011 (Berichtszeitpunkt) als Bundesstatistik durch.

Gemäß § 1 Abs. 3 ZensG 2011 dient der Zensus unter anderem der Gewinnung von Grunddaten für das Gesamtsystem der amtlichen Statistik sowie von Strukturdaten über die Bevölkerung als Datengrundlage für vielfältige politische Entscheidungen.

Die nachstehend veröffentlichten Ergebnisse wurden auf Basis folgender Erhebungen und statistischer Verfahren ermittelt:

- Daten aus der Gebäude- und Wohnungszählung (§ 6 ZensG 2011),
- Daten aus der Zusammenführung der Datensätze und Haushaltegenerierung (§ 9 Abs. 3 ZensG 2011).

## Methode

Da es in Deutschland zu Gebäude- und Wohnungsdaten keine flächendeckenden Register gibt, wurden die Angaben zu Gebäuden und Wohnungen durch eine postalische Befragung der Eigentümerinnen und Eigentümer oder Verwalterinnen und Verwalter von Gebäuden und Wohnungen sowie bewohnten Unterkünften gewonnen. Die zum Stichtag 9. Mai 2011 als Vollerhebung durchgeführte Gebäude- und Wohnungszählung liefert Informationen zu Gebäuden mit Wohnraum sowie zu den darin befindlichen Wohnungen. Zu rein gewerblich genutzten Objekten werden keine Informationen angeboten.

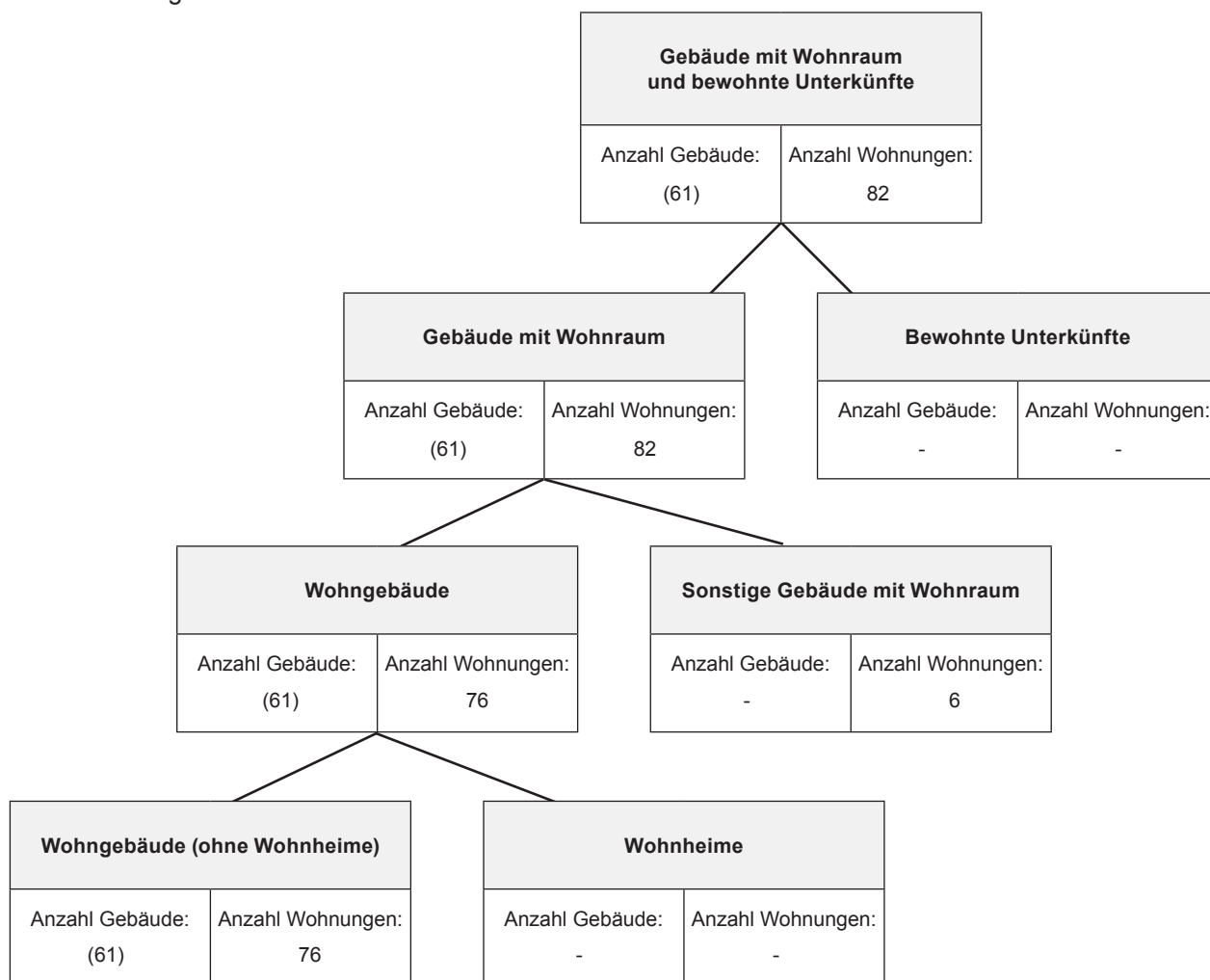
Durch das statistische Verfahren der Haushaltegenerierung stehen nicht nur die gesammelten Informationen zu Bevölkerung, Gebäuden und Wohnungen zur Verfügung, sondern zusätzlich auch Angaben zu Haushalts- und Familienstrukturen. Dabei wurden anschriftenweise Personen zu Haushalten zusammengefasst und den in der Gebäude- und Wohnungszählung erfassten Wohnungen zugeordnet. Die Haushaltegenerierung bildet daher die Wohnhaushalte an einer Anschrift ab. Die Zahl der Haushalte kann von der Zahl der bewohnten Wohnungen abweichen, da ein Haushalt beispielsweise bei Umzügen vorübergehend mehrere Wohnungen nutzen kann.

Bei allen Veröffentlichungen der amtlichen Statistik in Deutschland sind die Einzelangaben der Befragten grundsätzlich geheim zu halten (§ 16 Bundesstatistikgesetz). Bei allen Ergebnisbestandteilen aus Registerauszählungen oder Vollerhebungen des Zensus 2011 erfolgt die Geheimhaltung durch das maschinelle, datenverändernde Verfahren SAFE (Verfahren zur sicheren Anonymisierung für Einzeldaten). Dieses Verfahren stellt sicher, dass bereits vor Erstellung einer Ergebnistabelle kein Datensatz vorhanden ist, welcher Rückschlüsse auf Einzelfälle zulässt.

Weiterführende methodische Informationen zum Zensusmodell und zur Geheimhaltung stehen unter [www.zensus2011.de](http://www.zensus2011.de) zur Verfügung.

## Systematik von Gebäuden und Wohnungen

Im Rahmen des Zensus 2011 werden die Gebäude und Wohnungen nach der Art des Gebäudes in hierarchischen Strukturen abgebildet. Nachstehende Abbildung zeigt die Ergebnisse für die regionale Einheit dieser Veröffentlichung.



Die Ergebnisse zur Gebäude- und Wohnungszählung betrachten ausschließlich Gebäude mit Wohnraum. Bewohnte Unterkünfte bleiben daher für die Ergebnistabellen unberücksichtigt.

## 1.1 Gebäude mit Wohnraum und Wohnungen in Gebäuden mit Wohnraum nach Baujahr, Gebäudetyp, Zahl der Wohnungen, Eigentumsform und Heizungsart

|  | Gebäude mit Wohnraum |           | darunter    |           |
|--|----------------------|-----------|-------------|-----------|
|  | Gebäude              | Wohnungen | Wohngebäude |           |
|  |                      |           | Gebäude     | Wohnungen |
|  | Anzahl               | Anzahl    | Anzahl      | Anzahl    |
| <b>Insgesamt</b>                             |                      |           |             |           |
| Insgesamt                                    | (61)                 | 82        | (61)        | 76        |
| <b>Baujahr</b>                               |                      |           |             |           |
| Vor 1919                                     | 7                    | 10        | 7           | 10        |
| 1919 - 1948                                  | 14                   | 17        | 14          | 17        |
| 1949 - 1978                                  | (16)                 | 31        | 16          | 25        |
| 1979 - 1986                                  | 6                    | 6         | 6           | 6         |
| 1987 - 1990                                  | -                    | -         | -           | -         |
| 1991 - 1995                                  | 7                    | 7         | 7           | 7         |
| 1996 - 2000                                  | 4                    | 4         | 4           | 4         |
| 2001 - 2004                                  | 7                    | 7         | 7           | 7         |
| 2005 - 2008                                  | -                    | -         | -           | -         |
| 2009 und später                              | -                    | -         | -           | -         |
| <b>Gebäudetyp nach Zahl der Wohnungen</b>    |                      |           |             |           |
| Freistehendes Haus Insgesamt                 | (61)                 | 82        | 61          | 76        |
| mit 1 Wohnung                                | 55                   | 55        | 55          | 55        |
| mit 2 Wohnungen                              | 6                    | 21        | 6           | 21        |
| mit 3 und mehr Wohnungen                     | -                    | 6         | -           | -         |
| Doppelhaushälfte Insgesamt                   | -                    | -         | -           | -         |
| mit 1 Wohnung                                | -                    | -         | -           | -         |
| mit 2 Wohnungen                              | -                    | -         | -           | -         |
| mit 3 und mehr Wohnungen                     | -                    | -         | -           | -         |
| Gereihtes Haus Insgesamt                     | -                    | -         | -           | -         |
| mit 1 Wohnung                                | -                    | -         | -           | -         |
| mit 2 Wohnungen                              | -                    | -         | -           | -         |
| mit 3 und mehr Wohnungen                     | -                    | -         | -           | -         |
| Anderer Gebäudetyp Insgesamt                 | -                    | -         | -           | -         |
| mit 1 Wohnung                                | -                    | -         | -           | -         |
| mit 2 Wohnungen                              | -                    | -         | -           | -         |
| mit 3 und mehr Wohnungen                     | -                    | -         | -           | -         |
| <b>Zahl der Wohnungen im Gebäude</b>         |                      |           |             |           |
| 1 Wohnung                                    | 55                   | 55        | 55          | 55        |
| 2 Wohnungen                                  | 6                    | 21        | 6           | 21        |
| 3 - 6 Wohnungen                              | -                    | 6         | -           | -         |
| 7 - 12 Wohnungen                             | -                    | -         | -           | -         |
| 13 und mehr Wohnungen                        | -                    | -         | -           | -         |
| <b>Eigentumsform des Gebäudes</b>            |                      |           |             |           |
| Gemeinschaft von Wohnungseigentümern/-innen  | -                    | 3         | -           | 3         |
| Privatperson/-en                             | (61)                 | 79        | 61          | 73        |
| Wohnungsgenossenschaft                       | -                    | -         | -           | -         |
| Kommune oder kommunales Wohnungsunternehmen  | -                    | -         | -           | -         |
| Privatwirtschaftliches Wohnungsunternehmen   | -                    | -         | -           | -         |
| Anderes privatwirtschaftliches Unternehmen   | -                    | -         | -           | -         |
| Bund oder Land                               | -                    | -         | -           | -         |
| Organisation ohne Erwerbszweck (z.B. Kirche) | -                    | -         | -           | -         |

Noch: 1.1 Gebäude mit Wohnraum und Wohnungen in Gebäuden mit Wohnraum nach Baujahr, Gebäudetyp,  
Zahl der Wohnungen, Eigentumsform und Heizungsart

|  | Gebäude mit Wohnraum |           | darunter    |           |
|--|----------------------|-----------|-------------|-----------|
|  |                      |           | Wohngebäude |           |
|  | Gebäude              | Wohnungen | Gebäude     | Wohnungen |
|  | Anzahl               | Anzahl    | Anzahl      | Anzahl    |
| <b>Heizungsart</b>                               |                      |           |             |           |
| Fernheizung (Fernwärme)                          | -                    | -         | -           | -         |
| Etagenheizung                                    | -                    | -         | -           | -         |
| Blockheizung                                     | -                    | -         | -           | -         |
| Zentralheizung                                   | (52)                 | 73        | (52)        | 67        |
| Einzel-/Mehrraumöfen (auch Nachtspeicherheizung) | 9                    | 9         | 9           | 9         |
| Keine Heizung im Gebäude oder in den Wohnungen   | -                    | -         | -           | -         |

Bei den ausgewiesenen Wohnungszahlen sind gewerblich genutzte Wohnungen nicht, Diplomatenwohnungen/Wohnungen ausländischer Streitkräfte nur in der „Insgesamt-Zeile“ berücksichtigt.

Die ausgewiesenen Zahlen zu „Gebäudetyp nach Zahl der Wohnungen“ und „Zahl der Wohnungen im Gebäude“ können Abweichungen zwischen der Anzahl der Gebäude und der entsprechenden Zahl der Wohnungen in diesen Gebäuden aufweisen. Dies ist auf das beim Zensus 2011 eingesetzte Geheimhaltungsverfahren zurückzuführen sowie auf die in den Wohnungsauswertungen nicht berücksichtigten Diplomatenwohnungen/Wohnungen ausländischer Streitkräfte bzw. gewerblich genutzten Wohnungen.

## 1.2 Gebäude mit Wohnraum nach Baujahr und Gebäudeart, Gebäudetyp, Zahl der Wohnungen, Eigentumsform und Heizungsart

|  | Insgesamt | Baujahr (Jahrzwanzigste) |             |             |                 |
|--|-----------|--------------------------|-------------|-------------|-----------------|
|  |           | Vor 1950                 | 1950 - 1969 | 1970 - 1989 | 1990 und später |
|  | Anzahl    | Anzahl                   | Anzahl      | Anzahl      | Anzahl          |
| <b>Insgesamt</b>                             |           |                          |             |             |                 |
| Insgesamt                                    | (61)      | 21                       | 10          | 12          | 18              |
| <b>Art des Gebäudes</b>                      |           |                          |             |             |                 |
| Gebäude mit Wohnraum                         | (61)      | 21                       | 10          | 12          | 18              |
| Wohngebäude                                  | (61)      | 21                       | 10          | 12          | 18              |
| Wohngebäude (ohne Wohnheime)                 | (61)      | 21                       | 10          | 12          | 18              |
| Wohnheime                                    | -         | -                        | -           | -           | -               |
| Sonstige Gebäude mit Wohnraum                | -         | -                        | -           | -           | -               |
| <b>Gebäudetyp nach Zahl der Wohnungen</b>    |           |                          |             |             |                 |
| Freistehendes Haus Insgesamt                 | (61)      | 21                       | 10          | 12          | 18              |
| mit 1 Wohnung                                | 55        | 21                       | 10          | 6           | 18              |
| mit 2 Wohnungen                              | 6         | -                        | -           | 6           | -               |
| mit 3 und mehr Wohnungen                     | -         | -                        | -           | -           | -               |
| Doppelhaushälfte Insgesamt                   | -         | -                        | -           | -           | -               |
| mit 1 Wohnung                                | -         | -                        | -           | -           | -               |
| mit 2 Wohnungen                              | -         | -                        | -           | -           | -               |
| mit 3 und mehr Wohnungen                     | -         | -                        | -           | -           | -               |
| Gereihtes Haus Insgesamt                     | -         | -                        | -           | -           | -               |
| mit 1 Wohnung                                | -         | -                        | -           | -           | -               |
| mit 2 Wohnungen                              | -         | -                        | -           | -           | -               |
| mit 3 und mehr Wohnungen                     | -         | -                        | -           | -           | -               |
| Anderer Gebäudetyp Insgesamt                 | -         | -                        | -           | -           | -               |
| mit 1 Wohnung                                | -         | -                        | -           | -           | -               |
| mit 2 Wohnungen                              | -         | -                        | -           | -           | -               |
| mit 3 und mehr Wohnungen                     | -         | -                        | -           | -           | -               |
| <b>Zahl der Wohnungen im Gebäude</b>         |           |                          |             |             |                 |
| 1 Wohnung                                    | 55        | 21                       | 10          | 6           | 18              |
| 2 Wohnungen                                  | 6         | -                        | -           | 6           | -               |
| 3 - 6 Wohnungen                              | -         | -                        | -           | -           | -               |
| 7 - 12 Wohnungen                             | -         | -                        | -           | -           | -               |
| 13 und mehr Wohnungen                        | -         | -                        | -           | -           | -               |
| <b>Eigentumsform des Gebäudes</b>            |           |                          |             |             |                 |
| Gemeinschaft von Wohnungseigentümern/-innen  | -         | -                        | -           | -           | -               |
| Privatperson/-en                             | (61)      | 21                       | 10          | 12          | 18              |
| Wohnungsgenossenschaft                       | -         | -                        | -           | -           | -               |
| Kommune oder kommunales Wohnungsunternehmen  | -         | -                        | -           | -           | -               |
| Privatwirtschaftliches Wohnungsunternehmen   | -         | -                        | -           | -           | -               |
| Anderes privatwirtschaftliches Unternehmen   | -         | -                        | -           | -           | -               |
| Bund oder Land                               | -         | -                        | -           | -           | -               |
| Organisation ohne Erwerbszweck (z.B. Kirche) | -         | -                        | -           | -           | -               |



Noch: 1.2 Gebäude mit Wohnraum nach Baujahr und Gebäudeart, Gebäudetyp, Zahl der Wohnungen,  
Eigentumsform und Heizungsart

|   | Insgesamt | Baujahr (Jahrzwanzigste) |             |             |                 |
|---|-----------|--------------------------|-------------|-------------|-----------------|
|   |           | Vor 1950                 | 1950 - 1969 | 1970 - 1989 | 1990 und später |
|   | Anzahl    | Anzahl                   | Anzahl      | Anzahl      | Anzahl          |
| <b>Heizungsart</b>                                  |           |                          |             |             |                 |
| Fernheizung (Fernwärme)                             | -         | -                        | -           | -           | -               |
| Etagenheizung                                       | -         | -                        | -           | -           | -               |
| Blockheizung  | -         | -                        | -           | -           | -               |
| Zentralheizung                                      | (52)      | 21                       | (7)         | 9           | 15              |
| Einzel-/Mehrraumöfen (auch<br>Nachtspeicherheizung) | 9         | -                        | 3           | 3           | 3               |
| Keine Heizung im Gebäude oder in<br>den Wohnungen   | -         | -                        | -           | -           | -               |

## 1.3.1 Gebäude mit Wohnraum nach regionaler Einheit und Baujahr, Gebäudeart, Gebäudetyp, Zahl der Wohnungen, Eigentumsform und Heizungsart

|   | Gebäude   |                          |                       |                 |             |
|---|-----------|--------------------------|-----------------------|-----------------|-------------|
|   | Berenbach | Verbandsgemeinde Kelberg | Landkreis Vulkaneifel | Rheinland-Pfalz | Deutschland |
|   | Anzahl    | Anzahl                   | Anzahl                | Anzahl          | Anzahl      |
| <b>Insgesamt</b>                          |           |                          |                       |                 |             |
| Insgesamt                                 | (61)      | 2 922                    | 23 720                | 1 183 475       | 18 922 618  |
| <b>Baujahr</b>                            |           |                          |                       |                 |             |
| Vor 1919                                  | 7         | 353                      | 3 744                 | 181 833         | 2 655 042   |
| 1919 - 1948                               | 14        | 370                      | 2 215                 | 123 453         | 2 307 543   |
| 1949 - 1978                               | (16)      | 1 177                    | 9 290                 | 462 714         | 7 188 157   |
| 1979 - 1986                               | 6         | 323                      | 2 600                 | 120 331         | 1 828 250   |
| 1987 - 1990                               | -         | (106)                    | 817                   | 47 821          | 736 588     |
| 1991 - 1995                               | 7         | (165)                    | 1 365                 | 69 320          | 1 153 484   |
| 1996 - 2000                               | 4         | 203                      | 1 782                 | 79 166          | 1 434 704   |
| 2001 - 2004                               | 7         | 98                       | 982                   | 47 349          | 790 074     |
| 2005 - 2008                               | -         | 95                       | 669                   | 36 981          | 594 658     |
| 2009 und später                           | -         | 32                       | 256                   | 14 507          | 234 118     |
| <b>Art des Gebäudes</b>                   |           |                          |                       |                 |             |
| Gebäude mit Wohnraum                      | (61)      | 2 922                    | 23 720                | 1 183 475       | 18 922 618  |
| Wohngebäude                               | (61)      | 2 810                    | 22 800                | 1 140 000       | 18 259 360  |
| Wohngebäude (ohne Wohnheime)              | (61)      | 2 807                    | 22 794                | 1 139 024       | 18 239 634  |
| Wohnheime                                 | -         | 3                        | 6                     | 976             | 19 726      |
| Sonstige Gebäude mit Wohnraum             | -         | (112)                    | 920                   | 43 475          | 663 258     |
| <b>Gebäudetyp nach Zahl der Wohnungen</b> |           |                          |                       |                 |             |
| Freistehendes Haus Insgesamt              | (61)      | 2 581                    | 18 981                | 813 645         | 11 670 098  |
| mit 1 Wohnung                             | 55        | 2 088                    | 14 970                | 597 607         | 7 865 099   |
| mit 2 Wohnungen                           | 6         | 369                      | 2 930                 | 143 967         | 2 363 400   |
| mit 3 und mehr Wohnungen                  | -         | 124                      | 1 081                 | 72 071          | 1 441 599   |
| Doppelhaushälfte Insgesamt                | -         | (109)                    | 1 714                 | 131 807         | 2 767 712   |
| mit 1 Wohnung                             | -         | (76)                     | 1 270                 | 93 446          | 1 961 269   |
| mit 2 Wohnungen                           | -         | 15                       | 301                   | 21 364          | 424 662     |
| mit 3 und mehr Wohnungen                  | -         | (18)                     | 143                   | 16 997          | 381 781     |
| Gereihtes Haus Insgesamt                  | -         | 95                       | 1 896                 | 187 370         | 3 714 711   |
| mit 1 Wohnung                             | -         | 66                       | 1 400                 | 119 829         | 2 093 366   |
| mit 2 Wohnungen                           | -         | 23                       | 270                   | 22 255          | 311 332     |
| mit 3 und mehr Wohnungen                  | -         | 6                        | 226                   | 45 286          | 1 310 013   |
| Anderer Gebäudetyp Insgesamt              | -         | (137)                    | 1 129                 | 50 653          | 770 097     |
| mit 1 Wohnung                             | -         | 97                       | 857                   | 33 076          | 419 909     |
| mit 2 Wohnungen                           | -         | (33)                     | (175)                 | 7 730           | 130 258     |
| mit 3 und mehr Wohnungen                  | -         | 7                        | 97                    | 9 847           | 219 930     |
| <b>Zahl der Wohnungen im Gebäude</b>      |           |                          |                       |                 |             |
| 1 Wohnung                                 | 55        | 2 327                    | 18 497                | 843 958         | 12 339 643  |
| 2 Wohnungen                               | 6         | 440                      | 3 676                 | 195 316         | 3 229 652   |
| 3 - 6 Wohnungen                           | -         | 146                      | 1 418                 | 114 928         | 2 251 854   |
| 7 - 12 Wohnungen                          | -         | 9                        | 97                    | 23 254          | 882 631     |
| 13 und mehr Wohnungen                     | -         | -                        | (32)                  | 6 019           | 218 838     |

Noch: 1.3.1 Gebäude mit Wohnraum nach regionaler Einheit und Baujahr, Gebäudeart, Gebäudetyp, Zahl der Wohnungen, Eigentumsform und Heizungsart

|  | Gebäude   |                          |                       |                 |             |
|--|-----------|--------------------------|-----------------------|-----------------|-------------|
|  | Berenbach | Verbandsgemeinde Kelberg | Landkreis Vulkaneifel | Rheinland-Pfalz | Deutschland |
|  | Anzahl    | Anzahl                   | Anzahl                | Anzahl          | Anzahl      |
| <b>Eigentumsform des Gebäudes</b>                |           |                          |                       |                 |             |
| Gemeinschaft von Wohnungseigentümern/-innen      | -         | 116                      | 1 132                 | 88 519          | 1 767 017   |
| Privatperson/-en                                 | (61)      | 2 787                    | 22 381                | 1 060 228       | 15 968 275  |
| Wohnungsgenossenschaft                           | -         | -                        | -                     | 3 425           | 288 767     |
| Kommune oder kommunales Wohnungsunternehmen      | -         | 7                        | 48                    | 12 683          | 332 089     |
| Privatwirtschaftliches Wohnungsunternehmen       | -         | 6                        | 47                    | 8 438           | 316 086     |
| Anderes privatwirtschaftliches Unternehmen       | -         | -                        | 59                    | 4 760           | 131 832     |
| Bund oder Land                                   | -         | -                        | 3                     | 1 109           | 44 215      |
| Organisation ohne Erwerbszweck (z.B. Kirche)     | -         | 6                        | 50                    | 4 313           | 74 337      |
| <b>Heizungsart</b>                               |           |                          |                       |                 |             |
| Fernheizung (Fernwärme)                          | -         | 28                       | 317                   | 28 315          | 1 020 473   |
| Etagenheizung                                    | -         | 40                       | 447                   | 69 769          | 1 218 091   |
| Blockheizung                                     | -         | 4                        | (89)                  | 5 500           | 186 429     |
| Zentralheizung                                   | (52)      | 2 412                    | 18 994                | 964 750         | 14 951 706  |
| Einzel-/Mehrraumöfen (auch Nachtspeicherheizung) | 9         | 368                      | 3 512                 | 103 185         | 1 435 746   |
| Keine Heizung im Gebäude oder in den Wohnungen   | -         | 70                       | 361                   | 11 956          | 110 173     |

## 1.3.2 Gebäude mit Wohnraum nach regionaler Einheit und Baujahr, Gebäudeart, Gebäudetyp, Zahl der Wohnungen, Eigentumsform und Heizungsart -in %-

|   | Gebäude   |                          |                       |                 |             |
|---|-----------|--------------------------|-----------------------|-----------------|-------------|
|   | Berenbach | Verbandsgemeinde Kelberg | Landkreis Vulkaneifel | Rheinland-Pfalz | Deutschland |
|   | %         | %                        | %                     | %               | %           |
| <b>Baujahr</b>                            |           |                          |                       |                 |             |
| Vor 1919                                  | 11,5      | 12,1                     | 15,8                  | 15,4            | 14,0        |
| 1919 - 1948                               | 23,0      | 12,7                     | 9,3                   | 10,4            | 12,2        |
| 1949 - 1978                               | (26,2)    | 40,3                     | 39,2                  | 39,1            | 38,0        |
| 1979 - 1986                               | 9,8       | 11,1                     | 11,0                  | 10,2            | 9,7         |
| 1987 - 1990                               | -         | (3,6)                    | 3,4                   | 4,0             | 3,9         |
| 1991 - 1995                               | 11,5      | (5,6)                    | 5,8                   | 5,9             | 6,1         |
| 1996 - 2000                               | 6,6       | 6,9                      | 7,5                   | 6,7             | 7,6         |
| 2001 - 2004                               | 11,5      | 3,4                      | 4,1                   | 4,0             | 4,2         |
| 2005 - 2008                               | -         | 3,3                      | 2,8                   | 3,1             | 3,1         |
| 2009 und später                           | -         | 1,1                      | 1,1                   | 1,2             | 1,2         |
| <b>Art des Gebäudes</b>                   |           |                          |                       |                 |             |
| Gebäude mit Wohnraum                      | (100,0)   | 100,0                    | 100,0                 | 100,0           | 100,0       |
| Wohngebäude                               | (100,0)   | 96,2                     | 96,1                  | 96,3            | 96,5        |
| Wohngebäude (ohne Wohnheime)              | (100,0)   | 96,1                     | 96,1                  | 96,2            | 96,4        |
| Wohnheime                                 | -         | 0,1                      | 0,0                   | 0,1             | 0,1         |
| Sonstige Gebäude mit Wohnraum             | -         | (3,8)                    | 3,9                   | 3,7             | 3,5         |
| <b>Gebäudetyp nach Zahl der Wohnungen</b> |           |                          |                       |                 |             |
| Freistehendes Haus Insgesamt              | (100,0)   | 88,3                     | 80,0                  | 68,8            | 61,7        |
| mit 1 Wohnung                             | 90,2      | 71,5                     | 63,1                  | 50,5            | 41,6        |
| mit 2 Wohnungen                           | 9,8       | 12,6                     | 12,4                  | 12,2            | 12,5        |
| mit 3 und mehr Wohnungen                  | -         | 4,2                      | 4,6                   | 6,1             | 7,6         |
| Doppelhaushälfte Insgesamt                | -         | (3,7)                    | 7,2                   | 11,1            | 14,6        |
| mit 1 Wohnung                             | -         | (2,6)                    | 5,4                   | 7,9             | 10,4        |
| mit 2 Wohnungen                           | -         | 0,5                      | 1,3                   | 1,8             | 2,2         |
| mit 3 und mehr Wohnungen                  | -         | (0,6)                    | 0,6                   | 1,4             | 2,0         |
| Gereihtes Haus Insgesamt                  | -         | 3,3                      | 8,0                   | 15,8            | 19,6        |
| mit 1 Wohnung                             | -         | 2,3                      | 5,9                   | 10,1            | 11,1        |
| mit 2 Wohnungen                           | -         | 0,8                      | 1,1                   | 1,9             | 1,6         |
| mit 3 und mehr Wohnungen                  | -         | 0,2                      | 1,0                   | 3,8             | 6,9         |
| Anderer Gebäudetyp Insgesamt              | -         | (4,7)                    | 4,8                   | 4,3             | 4,1         |
| mit 1 Wohnung                             | -         | 3,3                      | 3,6                   | 2,8             | 2,2         |
| mit 2 Wohnungen                           | -         | (1,1)                    | (0,7)                 | 0,7             | 0,7         |
| mit 3 und mehr Wohnungen                  | -         | 0,2                      | 0,4                   | 0,8             | 1,2         |
| <b>Zahl der Wohnungen im Gebäude</b>      |           |                          |                       |                 |             |
| 1 Wohnung                                 | 90,2      | 79,6                     | 78,0                  | 71,3            | 65,2        |
| 2 Wohnungen                               | 9,8       | 15,1                     | 15,5                  | 16,5            | 17,1        |
| 3 - 6 Wohnungen                           | -         | 5,0                      | 6,0                   | 9,7             | 11,9        |
| 7 - 12 Wohnungen                          | -         | 0,3                      | 0,4                   | 2,0             | 4,7         |
| 13 und mehr Wohnungen                     | -         | -                        | (0,1)                 | 0,5             | 1,2         |

Noch: 1.3.2 Gebäude mit Wohnraum nach regionaler Einheit und Baujahr, Gebäudeart, Gebäudetyp, Zahl der Wohnungen, Eigentumsform und Heizungsart -in %-

|  | Gebäude   |                          |                       |                 |             |
|--|-----------|--------------------------|-----------------------|-----------------|-------------|
|  | Berenbach | Verbandsgemeinde Kelberg | Landkreis Vulkaneifel | Rheinland-Pfalz | Deutschland |
|  | %         | %                        | %                     | %               | %           |
| <b>Eigentumsform des Gebäudes</b>                |           |                          |                       |                 |             |
| Gemeinschaft von Wohnungseigentümern/-innen      | -         | 4,0                      | 4,8                   | 7,5             | 9,3         |
| Privatperson/-en                                 | (100,0)   | 95,4                     | 94,4                  | 89,6            | 84,4        |
| Wohnungsgenossenschaft                           | -         | -                        | -                     | 0,3             | 1,5         |
| Kommune oder kommunales Wohnungsunternehmen      | -         | 0,2                      | 0,2                   | 1,1             | 1,8         |
| Privatwirtschaftliches Wohnungsunternehmen       | -         | 0,2                      | 0,2                   | 0,7             | 1,7         |
| Anderes privatwirtschaftliches Unternehmen       | -         | -                        | 0,2                   | 0,4             | 0,7         |
| Bund oder Land                                   | -         | -                        | 0,0                   | 0,1             | 0,2         |
| Organisation ohne Erwerbszweck (z.B. Kirche)     | -         | 0,2                      | 0,2                   | 0,4             | 0,4         |
| <b>Heizungsart</b>                               |           |                          |                       |                 |             |
| Fernheizung (Fernwärme)                          | -         | 1,0                      | 1,3                   | 2,4             | 5,4         |
| Etagenheizung                                    | -         | 1,4                      | 1,9                   | 5,9             | 6,4         |
| Blockheizung                                     | -         | 0,1                      | (0,4)                 | 0,5             | 1,0         |
| Zentralheizung                                   | (85,2)    | 82,5                     | 80,1                  | 81,5            | 79,0        |
| Einzel-/Mehrraumöfen (auch Nachtspeicherheizung) | 14,8      | 12,6                     | 14,8                  | 8,7             | 7,6         |
| Keine Heizung im Gebäude oder in den Wohnungen   | -         | 2,4                      | 1,5                   | 1,0             | 0,6         |

Die relativen Ergebnisse beziehen sich auf die Gesamtzahl der Gebäude der jeweiligen regionalen Einheit je betrachtetem Gebäudemerkmal.

Die relativen Werte wurden durch Division von Ergebnissen nach Durchführung der Geheimhaltung errechnet.

## 2.1 Wohnungen in Gebäuden mit Wohnraum nach Art der Nutzung, Fläche der Wohnung, Zahl der Räume und Ausstattung

|  | Wohnungen in Gebäuden mit Wohnraum | davon                     |   |                         |  |
|--|------------------------------------|---------------------------|---|-------------------------|--|
|  |                                    | Wohnungen in Wohngebäuden | davon                                       |                         | Wohnungen in Sonstigen Gebäuden mit Wohnraum |
|  |                                    |                           | Wohnungen in Wohngebäuden (keine Wohnheime) | Wohnungen in Wohnheimen |  |
|  | Anzahl                             | Anzahl                    | Anzahl                                      | Anzahl                  | Anzahl                                       |
| <b>Insgesamt</b>                               |                                    |                           |   |                         |  |
| Insgesamt                                      | 82                                 | 76                        | 76  | -                       | 6  |
| <b>Art der Wohnungsnutzung</b>                 |                                    |                           |   |                         |  |
| Von Eigentümer/-in bewohnt                     | 57                                 | 57                        | 57  | -                       | -  |
| Zu Wohnzwecken vermietet (auch mietfrei)       | 18                                 | 12                        | 12  | -                       | 6  |
| Ferien- und Freizeitwohnung                    | 3                                  | 3                         | 3   | -                       | -  |
| Leer stehend                                   | 4                                  | 4                         | 4   | -                       | -  |
| <b>Fläche der Wohnung in m²</b>                |                                    |                           |   |                         |  |
| Unter 40                                       | -                                  | -                         | -   | -                       | -  |
| 40 - 59  | 4                                  | 4                         | 4   | -                       | -  |
| 60 - 79  | 6                                  | 3                         | 3   | -                       | 3  |
| 80 - 99  | 15                                 | 12                        | 12  | -                       | 3  |
| 100 - 119                                      | (19)                               | (19)                      | (19)  | -                       | -  |
| 120 - 139                                      | 28                                 | 28                        | 28  | -                       | -  |
| 140 - 159                                      | (3)                                | (3)                       | (3)   | -                       | -  |
| 160 - 179                                      | -                                  | -                         | -   | -                       | -  |
| 180 - 199                                      | 3                                  | 3                         | 3   | -                       | -  |
| 200 und mehr                                   | 4                                  | 4                         | 4   | -                       | -  |
| <b>Zahl der Räume</b>                          |                                    |                           |   |                         |  |
| 1 Raum   | -                                  | -                         | -   | -                       | -  |
| 2 Räume  | 3                                  | -                         | -   | -                       | 3  |
| 3 Räume  | 6                                  | 6                         | 6   | -                       | -  |
| 4 Räume  | 9                                  | 9                         | 9   | -                       | -  |
| 5 Räume  | 14                                 | 14                        | 14  | -                       | -  |
| 6 Räume  | 23                                 | 20                        | 20  | -                       | 3  |
| 7 und mehr Räume                               | 27                                 | 27                        | 27  | -                       | -  |
| <b>Ausstattung der Wohnung</b>                 |                                    |                           |   |                         |  |
| Badewanne/Dusche und WC vorhanden              | 82                                 | 76                        | 76  | -                       | 6  |
| Badewanne/Dusche und WC nicht vorhanden        | -                                  | -                         | -   | -                       | -  |
| Badewanne/Dusche vorhanden, WC nicht vorhanden | -                                  | -                         | -   | -                       | -  |
| Badewanne/Dusche nicht vorhanden, WC vorhanden | -                                  | -                         | -   | -                       | -  |

Bei den ausgewiesenen Wohnungszahlen sind gewerblich genutzte Wohnungen nicht, Diplomatenwohnungen/Wohnungen ausländischer Streitkräfte nur in der „Insgesamt-Zeile“ berücksichtigt.

## 2.2.1 Wohnungen in Gebäuden mit Wohnraum nach regionaler Einheit und Art der Nutzung, Fläche der Wohnung, Zahl der Räume und Ausstattung

|  | Wohnungen |                          |                       |                 |             |
|--|-----------|--------------------------|-----------------------|-----------------|-------------|
|  | Berenbach | Verbandsgemeinde Kelberg | Landkreis Vulkaneifel | Rheinland-Pfalz | Deutschland |
|  | Anzahl    | Anzahl                   | Anzahl                | Anzahl          | Anzahl      |
| <b>Insgesamt</b>                               |           |                          |                       |                 |             |
| Insgesamt                                      | 82        | 3 699                    | 31 880                | 2 010 559       | 40 563 320  |
| <b>Art der Wohnungsnutzung</b>                 |           |                          |                       |                 |             |
| Von Eigentümer/-in bewohnt                     | 57        | 2 440                    | 19 431                | 1 056 986       | 17 292 029  |
| Zu Wohnzwecken vermietet (auch mietfrei)       | 18        | 906                      | 9 426                 | 841 958         | 21 199 913  |
| Ferien- und Freizeitwohnung                    | 3         | 175                      | 1 486                 | 14 906          | 224 529     |
| Leer stehend                                   | 4         | (178)                    | 1 533                 | 89 040          | 1 828 846   |
| <b>Fläche der Wohnung in m²</b>                |           |                          |                       |                 |             |
| Unter 40                                       | -         | 28                       | 471                   | 79 051          | 2 177 061   |
| 40 - 59  | 4         | 214                      | 2 492                 | 219 658         | 7 288 734   |
| 60 - 79  | 6         | 417                      | 4 570                 | 368 640         | 9 663 142   |
| 80 - 99  | 15        | 658                      | 5 625                 | 363 190         | 6 987 435   |
| 100 - 119                                      | (19)      | 669                      | 5 122                 | 281 553         | 4 913 194   |
| 120 - 139                                      | 28        | 685                      | 5 754                 | 282 169         | 4 211 779   |
| 140 - 159                                      | (3)       | 476                      | 3 526                 | 181 337         | 2 394 089   |
| 160 - 179                                      | -         | (197)                    | 1 782                 | 86 315          | 1 117 240   |
| 180 - 199                                      | 3         | 136                      | 953                   | 53 728          | 686 793     |
| 200 und mehr                                   | 4         | (219)                    | 1 581                 | 87 249          | 1 105 850   |
| <b>Zahl der Räume</b>                          |           |                          |                       |                 |             |
| 1 Raum   | -         | 10                       | 290                   | 56 146          | 1 306 117   |
| 2 Räume  | 3         | 128                      | 1 524                 | 130 279         | 3 735 658   |
| 3 Räume  | 6         | 350                      | 3 899                 | 335 419         | 8 890 843   |
| 4 Räume  | 9         | 574                      | 5 534                 | 436 277         | 10 410 969  |
| 5 Räume  | 14        | 704                      | 5 864                 | 364 352         | 6 855 418   |
| 6 Räume  | 23        | 737                      | 6 002                 | 292 471         | 4 406 792   |
| 7 und mehr Räume                               | 27        | 1 196                    | 8 763                 | 387 946         | 4 939 520   |
| <b>Ausstattung der Wohnung</b>                 |           |                          |                       |                 |             |
| Badewanne/Dusche und WC vorhanden              | 82        | 3 658                    | 31 595                | 1 970 139       | 39 916 059  |
| Badewanne/Dusche und WC nicht vorhanden        | -         | 22                       | (99)                  | 6 506           | 308 371     |
| Badewanne/Dusche vorhanden, WC nicht vorhanden | -         | 3                        | (37)                  | 4 165           | 104 585     |
| Badewanne/Dusche nicht vorhanden, WC vorhanden | -         | 16                       | (145)                 | 22 080          | 216 302     |

Bei den ausgewiesenen Wohnungszahlen sind gewerblich genutzte Wohnungen nicht, Diplomatenwohnungen/Wohnungen ausländischer Streitkräfte nur in der „Insgesamt-Zeile“ berücksichtigt.

## 2.2.2 Wohnungen in Gebäuden mit Wohnraum nach regionaler Einheit und Art der Nutzung, Fläche der Wohnung, Zahl der Räume und Ausstattung -in %-

|  | Wohnungen |                          |                       |                 |             |
|--|-----------|--------------------------|-----------------------|-----------------|-------------|
|  | Berenbach | Verbandsgemeinde Kelberg | Landkreis Vulkaneifel | Rheinland-Pfalz | Deutschland |
|  | %         | %                        | %                     | %               | %           |
| <b>Art der Wohnungsnutzung</b>                 |           |                          |                       |                 |             |
| Von Eigentümer/-in bewohnt                     | 69,5      | 66,0                     | 61,0                  | 52,8            | 42,6        |
| Zu Wohnzwecken vermietet (auch mietfrei)       | 22,0      | 24,5                     | 29,6                  | 42,0            | 52,3        |
| Ferien- und Freizeitwohnung                    | 3,7       | 4,7                      | 4,7                   | 0,7             | 0,6         |
| Leer stehend                                   | 4,9       | (4,8)                    | 4,8                   | 4,4             | 4,5         |
| <b>Fläche der Wohnung in m²</b>                |           |                          |                       |                 |             |
| Unter 40                                       | -         | 0,8                      | 1,5                   | 3,9             | 5,4         |
| 40 - 59  | 4,9       | 5,8                      | 7,8                   | 11,0            | 18,0        |
| 60 - 79  | 7,3       | 11,3                     | 14,3                  | 18,4            | 23,8        |
| 80 - 99  | 18,3      | 17,8                     | 17,6                  | 18,1            | 17,2        |
| 100 - 119                                      | (23,2)    | 18,1                     | 16,1                  | 14,1            | 12,1        |
| 120 - 139                                      | 34,1      | 18,5                     | 18,1                  | 14,1            | 10,4        |
| 140 - 159                                      | (3,7)     | 12,9                     | 11,1                  | 9,1             | 5,9         |
| 160 - 179                                      | -         | (5,3)                    | 5,6                   | 4,3             | 2,8         |
| 180 - 199                                      | 3,7       | 3,7                      | 3,0                   | 2,7             | 1,7         |
| 200 und mehr                                   | 4,9       | (5,9)                    | 5,0                   | 4,4             | 2,7         |
| <b>Zahl der Räume</b>                          |           |                          |                       |                 |             |
| 1 Raum   | -         | 0,3                      | 0,9                   | 2,8             | 3,2         |
| 2 Räume  | 3,7       | 3,5                      | 4,8                   | 6,5             | 9,2         |
| 3 Räume  | 7,3       | 9,5                      | 12,2                  | 16,7            | 21,9        |
| 4 Räume  | 11,0      | 15,5                     | 17,4                  | 21,8            | 25,7        |
| 5 Räume  | 17,1      | 19,0                     | 18,4                  | 18,2            | 16,9        |
| 6 Räume  | 28,0      | 19,9                     | 18,8                  | 14,6            | 10,9        |
| 7 und mehr Räume                               | 32,9      | 32,3                     | 27,5                  | 19,4            | 12,2        |
| <b>Ausstattung der Wohnung</b>                 |           |                          |                       |                 |             |
| Badewanne/Dusche und WC vorhanden              | 100,0     | 98,9                     | 99,1                  | 98,4            | 98,4        |
| Badewanne/Dusche und WC nicht vorhanden        | -         | 0,6                      | (0,3)                 | 0,3             | 0,8         |
| Badewanne/Dusche vorhanden, WC nicht vorhanden | -         | 0,1                      | (0,1)                 | 0,2             | 0,3         |
| Badewanne/Dusche nicht vorhanden, WC vorhanden | -         | 0,4                      | (0,5)                 | 1,1             | 0,5         |

Bei den ausgewiesenen Wohnungszahlen sind gewerblich genutzte Wohnungen, Diplomatenwohnungen/Wohnungen ausländischer Streitkräfte nicht berücksichtigt.

Die relativen Ergebnisse beziehen sich auf die Gesamtzahl der Gebäude der jeweiligen regionalen Einheit je betrachtetem Gebäudemerkmal.

Die relativen Werte wurden durch Division von Ergebnissen nach Durchführung der Geheimhaltung errechnet.



## 3.1 Gebäude- und Wohnungskennzahlen im regionalen Vergleich

| Gebiet                      | Kennzahlen für Gebäude und Wohnungen |  |   |
|-----------------------------|--------------------------------------|--|---|
|                             | Eigentümerquote<br>(Wohnungen)       | Durchschnittliche<br>Wohnungsgröße in m² | Durchschnittliche Anzahl<br>der Wohnungen je<br>Wohngebäude |
|                             | %                                    | m²                                       | Anzahl  |
| Verbandsgemeinde Daun       | 66                                   | 111                                      | 1   |
| Betteldorf                  | .                                    | .  | 1   |
| Bleckhausen                 | .                                    | .  | 1   |
| Brockscheid                 | .                                    | .  | 1   |
| Darscheid                   | .                                    | .  | 1   |
| Daun, Stadt                 | 51                                   | 105                                      | 2   |
| Demerath                    | .                                    | .  | 1   |
| Deudesfeld                  | .                                    | .  | 1   |
| Dockweiler                  | .                                    | .  | 1   |
| Dreis-Brück                 | 77                                   | 119                                      | 1   |
| Ellscheid                   | 78                                   | .  | 1   |
| Gefell                      | .                                    | .  | 1   |
| Gillenfeld                  | 66                                   | .  | 1   |
| Hinterweiler                | .                                    | 126                                      | 1   |
| Hörscheid                   | .                                    | .  | 1   |
| Immerath                    | .                                    | .  | 1   |
| Kirchweiler                 | .                                    | .  | 1   |
| Kradenbach                  | .                                    | .  | 1   |
| Mehren                      | 62                                   | 113                                      | 1   |
| Meisburg                    | .                                    | .  | 1   |
| Mückeln                     | 76                                   | .  | 1   |
| Nerdlen                     | .                                    | .  | 1   |
| Niederstadtfeld             | .                                    | .  | 1   |
| Oberstadtfeld               | .                                    | .  | 1   |
| Sarmersbach                 | .                                    | .  | 1   |
| Saxler                      | .                                    | .  | 1   |
| Schalkenmehren              | .                                    | .  | 1   |
| Schutz                      | .                                    | .  | 1   |
| Schönbach                   | .                                    | .  | 1   |
| Steineberg                  | .                                    | .  | 1   |
| Steiningen                  | .                                    | .  | 1   |
| Strohn                      | .                                    | .  | 1   |
| Strotzbüsch                 | .                                    | 110                                      | 1   |
| Udler                       | .                                    | .  | 1   |
| Utzerath                    | 86                                   | .  | 1   |
| Wallenborn                  | .                                    | .  | 1   |
| Weidenbach                  | .                                    | .  | 1   |
| Winkel (Eifel)              | .                                    | .  | 1   |
| Üdersdorf                   | 74                                   | .  | 1   |
| Verbandsgemeinde Gerolstein | 67                                   | 110                                      | 1   |
| Berlingen                   | .                                    | .  | 1   |
| Birresborn                  | .                                    | .  | 1   |
| Densborn                    | .                                    | 114                                      | 1   |
| Duppach                     | .                                    | .  | 1   |
| Gerolstein, Stadt           | 59                                   | 108                                      | 1   |
| Hohenfels-Essingen          | .                                    | .  | 1   |
| Kalenborn-Scheuern          | .                                    | .  | 1   |
| Kopp                        | .                                    | .  | 1   |
| Mürtenbach                  | .                                    | .  | 1   |
| Neroth                      | .                                    | .  | 1   |
| Pelm                        | .                                    | .  | 1   |

## Noch: 3.1 Gebäude- und Wohnungskennzahlen im regionalen Vergleich

| Gebiet                          | Kennzahlen für Gebäude und Wohnungen |  |   |
|---------------------------------|--------------------------------------|--|---|
|                                 | Eigentümerquote<br>(Wohnungen)       | Durchschnittliche<br>Wohnungsgröße in m² | Durchschnittliche Anzahl<br>der Wohnungen je<br>Wohngebäude |
|                                 | %                                    | m²                                       | Anzahl  |
| Rockeskyll                      | .                                    | 114                                      | 1   |
| Salm                            | .                                    | .  | 1   |
| Verbandsgemeinde Hillesheim     | 70                                   | 115                                      | 1   |
| Basberg                         | .                                    | .  | 1   |
| Berndorf                        | .                                    | .  | 1   |
| Dohm-Lammersdorf                | .                                    | .  | 1   |
| Hillesheim, Stadt               | 57                                   | .  | 2   |
| Kerpen (Eifel)                  | .                                    | .  | 1   |
| Nohn                            | .                                    | .  | 1   |
| Oberbettingen                   | .                                    | .  | 1   |
| Oberehe-Stroheich               | .                                    | .  | 1   |
| Walsdorf                        | .                                    | .  | 1   |
| Wiesbaum                        | .                                    | .  | 1   |
| Üxheim                          | .                                    | .  | 1   |
| <b>Verbandsgemeinde Kelberg</b> | <b>74</b>                            | .  | 1   |
| Arbach                          | .                                    | .  | 1   |
| Beinhausen                      | .                                    | .  | 1   |
| Bereborn                        | .                                    | .  | 1   |
| <b>Berenbach</b>                | .                                    | .  | 1   |
| Bodenbach                       | .                                    | 122                                      | 1   |
| Bongard                         | .                                    | 116                                      | 1   |
| Borler                          | .                                    | .  | 1   |
| Boxberg                         | .                                    | .  | 1   |
| Brücktal                        | .                                    | .  | 2   |
| Drees                           | .                                    | .  | 1   |
| Gelenberg                       | 87                                   | 128                                      | 1   |
| Gunderath                       | .                                    | .  | 1   |
| Horperath                       | .                                    | .  | 1   |
| Höchstberg                      | .                                    | .  | 1   |
| Hörschhausen                    | .                                    | .  | 1   |
| Kaperich                        | .                                    | .  | 1   |
| Katzwinkel                      | 87                                   | .  | 1   |
| Kelberg                         | 65                                   | 119                                      | 1   |
| Kirsbach                        | .                                    | .  | 1   |
| Kolverath                       | .                                    | .  | 1   |
| Kötterichen                     | .                                    | 114                                      | 1   |
| Lirstal                         | .                                    | 100                                      | 1   |
| Mannebach                       | .                                    | .  | 1   |
| Mosbruch                        | 90                                   | .  | 1   |
| Neichen                         | .                                    | .  | 1   |
| Nitz                            | .                                    | .  | 2   |
| Oberelz                         | .                                    | .  | 1   |
| Reimerath                       | .                                    | .  | 1   |
| Retterath                       | .                                    | .  | 1   |
| Sassen                          | .                                    | .  | 1   |
| Uersfeld                        | .                                    | .  | 1   |
| Ueß                             | .                                    | .  | 1   |
| Welcherath                      | .                                    | .  | 1   |
| Verbandsgemeinde Obere Kyll     | 72                                   | 111                                      | 1   |
| Birgel                          | .                                    | .  | 1   |
| Esch                            | .                                    | .  | 1   |
| Feusdorf                        | 80                                   | 120                                      | 1   |

## Noch: 3.1 Gebäude- und Wohnungskennzahlen im regionalen Vergleich

| Gebiet                       | Kennzahlen für Gebäude und Wohnungen |  |   |
|------------------------------|--------------------------------------|--|---|
|                              | Eigentümerquote<br>(Wohnungen)       | Durchschnittliche<br>Wohnungsgröße in m² | Durchschnittliche Anzahl<br>der Wohnungen je<br>Wohngebäude |
|                              | %                                    | m²                                       | Anzahl  |
| Gönnersdorf                  | .                                    | .  | 1   |
| Hallschlag                   | .                                    | .  | 1   |
| Jünkerath                    | 62                                   | .  | 1   |
| Kerschenbach                 | .                                    | .  | 1   |
| Lissendorf                   | 67                                   | 99                                       | 1   |
| Ormont                       | .                                    | .  | 1   |
| Reuth                        | .                                    | .  | 2   |
| Scheid                       | 88                                   | .  | 1   |
| Schüller                     | .                                    | .  | 1   |
| Stadtkyll                    | .                                    | .  | 1   |
| Steffeln                     | .                                    | .  | 1   |
| <b>Landkreis Vulkaneifel</b> | 68,6                                 | .  | 1,4   |
| <b>Rheinland-Pfalz</b>       | 57,1                                 | 104,2                                    | 1,7   |
| <b>Deutschland</b>           | 45,9                                 | 91,4                                     | 2,1   |

Die Kennzahlen wurden durch Division von Originalergebnissen vor Geheimhaltung errechnet. Kennzahlwerte, die Rückschlüsse auf diese Originalergebnisse ermöglichen würden, wurden gesperrt.

Weitere Informationen zur jeweiligen Berechnung sind dem Bereich der Definitionen zu entnehmen.

## 3.2 Weitere Wohnungskennzahlen im regionalen Vergleich

| Gebiet                      | Kennzahlen für Wohnungen                  |                             |   |
|-----------------------------|---|-----------------------------|---|
|                             | Anteil des selbst genutzten Wohneigentums | Leerstandsquote (Wohnungen) | Anteil des zu Wohnzwecken vermieteten Wohneigentums (auch mietfrei) |
|                             | %   | %                           | %   |
| Verbandsgemeinde Daun       | 63  | 4                           | 33  |
| Betteldorf                  | .   | .                           | .   |
| Bleckhausen                 | .   | .                           | .   |
| Brockscheid                 | .   | .                           | .   |
| Darscheid                   | .   | .                           | .   |
| Daun, Stadt                 | 49  | 3                           | 48  |
| Demerath                    | .   | 6                           | 17  |
| Deudesfeld                  | .   | .                           | 20  |
| Dockweiler                  | .   | .                           | .   |
| Dreis-Brück                 | .   | 5                           | 21  |
| Ellscheid                   | .   | .                           | .   |
| Gefell                      | .   | -                           | .   |
| Gillenfeld                  | 63  | 5                           | 32  |
| Hinterweiler                | .   | .                           | .   |
| Hörscheid                   | .   | .                           | .   |
| Immerath                    | .   | 5                           | .   |
| Kirchweiler                 | .   | 6                           | .   |
| Kradenbach                  | .   | .                           | .   |
| Mehren                      | 59  | 5                           | 36  |
| Meisburg                    | .   | .                           | .   |
| Mückeln                     | .   | .                           | 24  |
| Nerdlen                     | .   | 4                           | .   |
| Niederstadtfeld             | 76  | .                           | .   |
| Oberstadtfeld               | .   | .                           | .   |
| Sarmersbach                 | .   | .                           | .   |
| Saxler                      | 69  | .                           | .   |
| Schalkenmehren              | .   | .                           | .   |
| Schutz                      | .   | .                           | .   |
| Schönbach                   | .   | .                           | .   |
| Steineberg                  | 79  | .                           | .   |
| Steiningen                  | 69  | .                           | .   |
| Strohn                      | .   | .                           | .   |
| Strotzbüsch                 | 69  | .                           | .   |
| Udler                       | .   | .                           | .   |
| Utzerath                    | .   | .                           | 13  |
| Wallenborn                  | .   | 7                           | .   |
| Weidenbach                  | .   | .                           | .   |
| Winkel (Eifel)              | .   | .                           | .   |
| Üdersdorf                   | 71  | 4                           | 25  |
| Verbandsgemeinde Gerolstein | 64  | 5                           | 31  |
| Berlingen                   | .   | .                           | .   |
| Birresborn                  | .   | 7                           | .   |
| Densborn                    | .   | .                           | .   |
| Duppach                     | .   | 9                           | .   |
| Gerolstein, Stadt           | 57  | 5                           | 39  |
| Hohenfels-Essingen          | .   | 4                           | .   |
| Kalenborn-Scheuern          | .   | .                           | .   |
| Kopp                        | .   | .                           | .   |
| Mürtenbach                  | 68  | .                           | .   |
| Neroth                      | 75  | .                           | .   |
| Pelm                        | 67  | .                           | .   |

## Noch: 3.2 Weitere Wohnungskennzahlen im regionalen Vergleich

| Gebiet                          | Kennzahlen für Wohnungen                  |                             |   |
|---------------------------------|---|-----------------------------|---|
|                                 | Anteil des selbst genutzten Wohneigentums | Leerstandsquote (Wohnungen) | Anteil des zu Wohnzwecken vermieteten Wohneigentums (auch mietfrei) |
|                                 | %   | %                           | %   |
| Rockeskyll                      | .   | .                           | .   |
| Salm                            | .   | .                           | .   |
| Verbandsgemeinde Hillesheim     | 67  | 4                           | 29  |
| Basberg                         | .   | .                           | .   |
| Berndorf                        | 75  | .                           | .   |
| Dohm-Lammersdorf                | .   | .                           | .   |
| Hillesheim, Stadt               | 55  | .                           | 42  |
| Kerpen (Eifel)                  | .   | 7                           | .   |
| Nohn                            | .   | .                           | .   |
| Oberbettingen                   | .   | 1                           | .   |
| Oberehe-Stroheich               | 82  | .                           | 15  |
| Walsdorf                        | .   | 6                           | .   |
| Wiesbaum                        | .   | .                           | .   |
| Üxheim                          | 74  | .                           | .   |
| <b>Verbandsgemeinde Kelberg</b> | 71  | 5                           | 24  |
| Arbach                          | .   | .                           | .   |
| Beinhausen                      | .   | -                           | .   |
| Bereborn                        | .   | .                           | .   |
| <b>Berenbach</b>                | .   | .                           | .   |
| Bodenbach                       | .   | 3                           | .   |
| Bongard                         | 71  | .                           | .   |
| Borler                          | .   | .                           | .   |
| Boxberg                         | .   | .                           | 25  |
| Brücktal                        | .   | .                           | .   |
| Drees                           | .   | .                           | .   |
| Gelenberg                       | .   | .                           | .   |
| Gunderath                       | .   | .                           | .   |
| Horperath                       | .   | .                           | .   |
| Höchstberg                      | .   | .                           | .   |
| Hörschhausen                    | .   | .                           | .   |
| Kaperich                        | .   | .                           | .   |
| Katzwinkel                      | .   | .                           | 13  |
| Kelberg                         | 61  | .                           | .   |
| Kirsbach                        | .   | -                           | .   |
| Kolverath                       | .   | .                           | .   |
| Kötterichen                     | .   | .                           | 23  |
| Lirstal                         | .   | .                           | .   |
| Mannebach                       | .   | .                           | .   |
| Mosbruch                        | .   | .                           | .   |
| Neichen                         | .   | .                           | .   |
| Nitz                            | .   | .                           | .   |
| Oberelz                         | .   | .                           | .   |
| Reimerath                       | .   | .                           | .   |
| Retterath                       | 74  | .                           | 21  |
| Sassen                          | .   | .                           | .   |
| Uersfeld                        | .   | .                           | .   |
| Ueß                             | .   | -                           | .   |
| Welcherath                      | .   | .                           | .   |
| Verbandsgemeinde Obere Kyll     | 67  | 7                           | 26  |
| Birgel                          | .   | 7                           | .   |
| Esch                            | .   | .                           | .   |

## Noch: 3.2 Weitere Wohnungskennzahlen im regionalen Vergleich

| Gebiet                       | Kennzahlen für Wohnungen                  |                             |   |
|------------------------------|---|-----------------------------|---|
|                              | Anteil des selbst genutzten Wohneigentums | Leerstandsquote (Wohnungen) | Anteil des zu Wohnzwecken vermieteten Wohneigentums (auch mietfrei) |
|                              | %   | %                           | %   |
| Feusdorf                     | .   | .                           | .   |
| Gönnersdorf                  | .   | .                           | .   |
| Hallschlag                   | .   | .                           | .   |
| Jünkerath                    | .   | .                           | 35  |
| Kerschenbach                 | 78  | .                           | .   |
| Lissendorf                   | .   | .                           | .   |
| Ormont                       | .   | 4                           | .   |
| Reuth                        | .   | 4                           | .   |
| Scheid                       | .   | .                           | 12  |
| Schüller                     | .   | .                           | .   |
| Stadtkyll                    | .   | .                           | .   |
| Steffeln                     | .   | .                           | .   |
| <b>Landkreis Vulkaneifel</b> | 65,3                                      | 4,9                         | 29,8  |
| <b>Rheinland-Pfalz</b>       | 54,7                                      | 4,3                         | 41  |
| <b>Deutschland</b>           | 43,9                                      | 4,4                         | 51,7  |

Die Kennzahlen wurden durch Division von Originalergebnissen vor Geheimhaltung errechnet. Kennzahlwerte, die Rückschlüsse auf diese Originalergebnisse ermöglichen würden, wurden gesperrt.

Weitere Informationen zur jeweiligen Berechnung sind dem Bereich der Definitionen zu entnehmen.

## 4.1 Haushalte nach Typ des privaten Haushalts (nach Familien) und Art der Wohnungsnutzung, Fläche der Wohnung und Zahl der Räume

|  | Insgesamt | Typ des privaten Haushalts (nach Familien) |                     |                     |                              |  |
|--|-----------|--|---------------------|---------------------|------------------------------|--|
|  |           | Einpersonenhaushalte<br>(Singlehaushalte)  | Paare ohne Kind(er) | Paare mit Kind(ern) | Alleinerziehende Elternteile | Mehrpersonenhaushalte ohne Kernfamilie |
|  | Anzahl    | Anzahl                                     | Anzahl              | Anzahl              | Anzahl                       | Anzahl                                 |
| <b>Insgesamt</b>                         |           |  |                     |                     |                              |  |
| Insgesamt                                | 75        | 24   | 21                  | 27                  | 3                            | -                                      |
| <b>Art der Wohnungsnutzung</b>           |           |  |                     |                     |                              |  |
| Von Eigentümer/-in bewohnt               | 57        | 9  | 18                  | 27                  | 3                            | -                                      |
| Zu Wohnzwecken vermietet (auch mietfrei) | 18        | 15   | 3                   | -                   | -                            | -                                      |
| <b>Fläche der Wohnung in m²</b>          |           |  |                     |                     |                              |  |
| Unter 40                                 | -         | -  | -                   | -                   | -                            | -                                      |
| 40 - 59                                  | -         | -  | -                   | -                   | -                            | -                                      |
| 60 - 79                                  | 6         | 6  | -                   | -                   | -                            | -                                      |
| 80 - 99                                  | 12        | 9  | -                   | -                   | 3                            | -                                      |
| 100 - 119                                | (19)      | 6  | 10                  | 3                   | -                            | -                                      |
| 120 - 139                                | 28        | 3  | 4                   | (21)                | -                            | -                                      |
| 140 - 159                                | (3)       | -  | -                   | 3                   | -                            | -                                      |
| 160 - 179                                | -         | -  | -                   | -                   | -                            | -                                      |
| 180 - 199                                | 3         | -  | 3                   | -                   | -                            | -                                      |
| 200 und mehr                             | 4         | -  | 4                   | -                   | -                            | -                                      |
| <b>Zahl der Räume</b>                    |           |  |                     |                     |                              |  |
| 1 Raum                                   | -         | -  | -                   | -                   | -                            | -                                      |
| 2 Räume                                  | 3         | 3  | -                   | -                   | -                            | -                                      |
| 3 Räume                                  | 3         | 3  | -                   | -                   | -                            | -                                      |
| 4 Räume                                  | 9         | 6  | 3                   | -                   | -                            | -                                      |
| 5 Räume                                  | 10        | 3  | -                   | 7                   | -                            | -                                      |
| 6 Räume                                  | 23        | 3  | 7                   | 10                  | 3                            | -                                      |
| 7 und mehr Räume                         | 27        | 6  | 11                  | 10                  | -                            | -                                      |

Nicht ausgewiesen werden unter „Art der Wohnungsnutzung“ Haushalte in Wohnungen, die als Ferien- und Freizeitwohnungen genutzt werden. Bei der Untergliederung nach den anderen Wohnungsmerkmalen sind diese allerdings enthalten.

Bei den ausgewiesenen Haushaltszahlen sind Haushalte in Diplomatenwohnungen/Wohnungen ausländischer Streitkräfte nur in der "Insgesamt-Zeile" berücksichtigt.

## 4.2 Haushalte nach Größe des privaten Haushalts und Art der Wohnungsnutzung, Fläche der Wohnung und Zahl der Räume

|  | Insgesamt | Größe des privaten Haushalts |            |            |            |            |                     |
|--|-----------|------------------------------|------------|------------|------------|------------|---------------------|
|  |           | 1 Person                     | 2 Personen | 3 Personen | 4 Personen | 5 Personen | 6 und mehr Personen |
|  | Anzahl    | Anzahl                       | Anzahl     | Anzahl     | Anzahl     | Anzahl     | Anzahl              |
| <b>Insgesamt</b>                         |           |                              |            |            |            |            |                     |
| Insgesamt                                | 75        | 24                           | 24         | 9          | 15         | 3          | -                   |
| <b>Art der Wohnungsnutzung</b>           |           |                              |            |            |            |            |                     |
| Von Eigentümer/-in bewohnt               | 57        | 9                            | 21         | 9          | 15         | 3          | -                   |
| Zu Wohnzwecken vermietet (auch mietfrei) | 18        | 15                           | 3          | -          | -          | -          | -                   |
| <b>Fläche der Wohnung in m²</b>          |           |                              |            |            |            |            |                     |
| Unter 40                                 | -         | -                            | -          | -          | -          | -          | -                   |
| 40 - 59                                  | -         | -                            | -          | -          | -          | -          | -                   |
| 60 - 79                                  | 6         | 6                            | -          | -          | -          | -          | -                   |
| 80 - 99                                  | 12        | 9                            | 3          | -          | -          | -          | -                   |
| 100 - 119                                | (19)      | 6                            | 10         | -          | 3          | -          | -                   |
| 120 - 139                                | 28        | 3                            | 4          | 9          | 12         | -          | -                   |
| 140 - 159                                | (3)       | -                            | -          | -          | -          | 3          | -                   |
| 160 - 179                                | -         | -                            | -          | -          | -          | -          | -                   |
| 180 - 199                                | 3         | -                            | 3          | -          | -          | -          | -                   |
| 200 und mehr                             | 4         | -                            | 4          | -          | -          | -          | -                   |
| <b>Zahl der Räume</b>                    |           |                              |            |            |            |            |                     |
| 1 Raum                                   | -         | -                            | -          | -          | -          | -          | -                   |
| 2 Räume                                  | 3         | 3                            | -          | -          | -          | -          | -                   |
| 3 Räume                                  | 3         | 3                            | -          | -          | -          | -          | -                   |
| 4 Räume                                  | 9         | 6                            | 3          | -          | -          | -          | -                   |
| 5 Räume                                  | 10        | 3                            | -          | -          | 7          | -          | -                   |
| 6 Räume                                  | 23        | 3                            | 10         | 3          | 4          | 3          | -                   |
| 7 und mehr Räume                         | 27        | 6                            | 11         | 6          | 4          | -          | -                   |

Nicht ausgewiesen werden unter „Art der Wohnungsnutzung“ Haushalte in Wohnungen, die als Ferien- und Freizeitwohnungen genutzt werden. Bei der Untergliederung nach den anderen Wohnungsmerkmalen sind diese allerdings enthalten.

Bei den ausgewiesenen Haushaltszahlen sind Haushalte in Diplomatenwohnungen/Wohnungen ausländischer Streitkräfte nur in der "Insgesamt-Zeile" berücksichtigt.



## 4.3 Haushalte nach Seniorenstatus des privaten Haushalts und Art der Wohnungsnutzung, Fläche der Wohnung und Zahl der Räume

|  | Insgesamt | Seniorenstatus eines privaten Haushalts      |  |                                |
|--|-----------|--|--|--------------------------------|
|  |           | Haushalte mit ausschließlich Senioren/-innen | Haushalte mit Senioren/-innen und Jüngeren | Haushalte ohne Senioren/-innen |
|  | Anzahl    | Anzahl                                       | Anzahl                                     | Anzahl                         |
| <b>Insgesamt</b>                         |           |  |  |                                |
| Insgesamt                                | 75        | 16   | 10   | 49                             |
| <b>Art der Wohnungsnutzung</b>           |           |  |  |                                |
| Von Eigentümer/-in bewohnt               | 57        | 13   | 10   | 34                             |
| Zu Wohnzwecken vermietet (auch mietfrei) | 18        | 3  | -  | 15                             |
| <b>Fläche der Wohnung in m²</b>          |           |  |  |                                |
| Unter 40                                 | -         | -  | -  | -                              |
| 40 - 59                                  | -         | -  | -  | -                              |
| 60 - 79                                  | 6         | 3  | -  | 3                              |
| 80 - 99                                  | 12        | 3  | 3  | 6                              |
| 100 - 119                                | (19)      | 3  | -  | (16)                           |
| 120 - 139                                | 28        | 7  | 3  | 18                             |
| 140 - 159                                | (3)       | -  | -  | 3                              |
| 160 - 179                                | -         | -  | -  | -                              |
| 180 - 199                                | 3         | -  | -  | 3                              |
| 200 und mehr                             | 4         | -  | 4  | -                              |
| <b>Zahl der Räume</b>                    |           |  |  |                                |
| 1 Raum                                   | -         | -  | -  | -                              |
| 2 Räume                                  | 3         | -  | -  | 3                              |
| 3 Räume                                  | 3         | 3  | -  | -                              |
| 4 Räume                                  | 9         | -  | -  | 9                              |
| 5 Räume                                  | 10        | -  | -  | 10                             |
| 6 Räume                                  | 23        | 7  | 3  | 13                             |
| 7 und mehr Räume                         | 27        | 6  | 7  | 14                             |

Nicht ausgewiesen werden unter „Art der Wohnungsnutzung“ Haushalte in Wohnungen, die als Ferien- und Freizeitwohnungen genutzt werden. Bei der Untergliederung nach den anderen Wohnungsmerkmalen sind diese allerdings enthalten.

Bei den ausgewiesenen Haushaltszahlen sind Haushalte in Diplomatenwohnungen/Wohnungen ausländischer Streitkräfte nur in der "Insgesamt-Zeile" berücksichtigt.

## Definitionen

### Verwendete Symbolik

| Symbol   | Erläuterung  |
|--|--|
| –  | Nichts vorhanden <sup>1)</sup>   |
| 0  | Weniger als die Hälfte von 1 in der letzten besetzten Stelle, jedoch mehr als nichts                                 |
| ( )  | Aussagewert eingeschränkt, da der Zahlenwert durch das Geheimhaltungsverfahren relativ stark verändert wurde         |
| .  | Keine Angabe, da der Zahlenwert geheim zu halten ist oder durch das Geheimhaltungsverfahren zu stark verändert wurde |
| Abweichungen in den Summen durch Runden der Zahlen |  |

| Merkmal   | Definition   |
|---|--|
| Anteil der zu Wohnzwecken vermieteten Wohnungen (auch mietfrei) | Der Anteil der zu Wohnzwecken vermieteten Wohnungen (auch mietfrei) stellt den Anteil der zu Wohnzwecken vermieteten (oder mietfrei überlassenen) Wohnungen an allen bewohnten und leer stehenden Wohnungen dar. Nicht berücksichtigt sind: Ferien- und Freizeitwohnungen, Diplomatenwohnungen/ Wohnungen ausländischer Streitkräfte sowie gewerblich genutzte Wohnungen. Die Berechnung erfolgt für Wohnungen in Wohngebäuden (ohne Wohnheime).   |
| Anteil des selbstgenutzten Wohneigentums                        | Der Anteil des selbstgenutzten Wohneigentums stellt den Anteil der von Eigentümerinnen/ Eigentümern bewohnten Wohnungen an allen bewohnten und leer stehenden Wohnungen dar. Nicht berücksichtigt sind: Ferien- und Freizeitwohnungen, Diplomatenwohnungen/ Wohnungen ausländischer Streitkräfte sowie gewerblich genutzte Wohnungen. Die Berechnung erfolgt für Wohnungen in Wohngebäuden (ohne Wohnheime).   |
| Art der Wohnungsnutzung   | <p>Die Art der Wohnungsnutzung beschreibt, ob und von wem (Mieter/-in oder Eigentümer/-in) die Wohnung zum Stichtag genutzt wird.</p> <p><b>Von Eigentümer/-in bewohnt</b></p> <p>► Wenn mindestens eine/-r der Bewohner/-innen Eigentümer/-in der Wohnung ist.</p> <p><b>Zu Wohnzwecken vermietet (auch mietfrei)</b></p> <p>► Wenn keine/-r der Bewohner/-innen Eigentümer/-in der Wohnung ist, unabhängig davon, ob für die Wohnung Miete gezahlt wird oder diese mietfrei überlassen ist.</p> <p><b>Ferien- und Freizeitwohnung</b></p> <p>► Wohnung, in der Personen lediglich ihre Freizeit verbringen (z. B. am Wochenende, während des Urlaubs, der Ferien usw.). Sie kann von einem privaten Eigentümer/ einer privaten Eigentümerin selbst genutzt oder dauerhaft an eine dritte Person zur Freizeitnutzung vermietet (oder kostenlos überlassen) werden. Ferienwohnungen, die ständig gewerblich-hotelmäßig genutzt werden, gehören nicht dazu.</p> <p><b>Leer stehend</b></p> <p>► Wenn die Wohnung am Stichtag 9. Mai 2011 weder zu Wohnzwecken vermietet (auch mietfrei) ist, noch von dem Eigentümer/ der Eigentümerin selbst genutzt wird und auch keine Ferien- und Freizeitwohnung ist. Wenn die Wohnung wegen Umbau/ Modernisierung – bei Weiterbestehen des Mietverhältnisses – vorübergehend nicht genutzt werden kann, gilt diese Wohnung nicht als leer stehend.</p> <p><b>Diplomaten-/ Streitkräftewohnung</b></p> <p>► Eine Diplomatenwohnung/ Wohnung ausländischer Streitkräfte liegt immer dann vor, wenn mindestens einer der Bewohner oder eine der Bewohnerinnen einer ausländischen diplomatischen Vertretung, den ausländischen Streitkräften o. Ä. angehört, unabhängig davon, ob es sich dabei um Eigentümer/-innen oder Mieter/-innen handelt.</p> |

1) Dies kann ggf. durch das angewendete Geheimhaltungsverfahren bedingt sein.

| Merkmal                 | Definition  |
|-------------------------|---|
| Art des Gebäudes        | <p>Das Merkmal gibt die Art des Gebäudes an. Es wird unter anderem unterschieden zwischen Gebäuden, die überwiegend Wohnraum enthalten und Gebäuden, die überwiegend zu Geschäftszwecken genutzt werden.</p> <p><b>Gebäude mit Wohnraum</b></p> <p>► Für längere Dauer errichtete Bauwerke, die entweder vollständig oder teilweise für die Wohnversorgung von Haushalten bestimmt sind. Hierzu zählen auch administrative oder gewerblich genutzte Gebäude, wenn in ihnen mindestens eine zu Wohnzwecken genutzte Wohnung vorhanden ist. Gebäude mit Wohnraum gliedern sich in Wohngebäude und sonstige Gebäude mit Wohnraum.</p> <p><b>Wohngebäude</b></p> <p>► Gebäude, die mindestens zur Hälfte der Gesamtnutzfläche zu Wohnzwecken genutzt werden. Zu den Wohngebäuden gehören auch die Wohnheime (mit eigener Haushaltsführung der Bewohner/-innen).</p> <p><b>Wohngebäude (ohne Wohnheime)</b></p> <p>► Gebäude, die mindestens zur Hälfte der Gesamtnutzfläche zu Wohnzwecken genutzt werden (hier: ohne Wohnheime).</p> <p><b>Wohnheime (mit eigener Haushaltsführung der Bewohner/-innen)</b></p> <p>► Wohnheime sind Wohngebäude, die primär den Wohnbedürfnissen bestimmter Bevölkerungskreise dienen. Wohnheime besitzen Gemeinschaftsräume. Die Bewohner/-innen von Wohnheimen führen einen eigenen Haushalt.</p> <p><b>Sonstige Gebäude mit Wohnraum</b></p> <p>► Gebäude, in denen weniger als die Hälfte der Gesamtnutzfläche für Wohnzwecke genutzt wird, z. B. weil sich im Gebäude überwiegend Läden oder Büros befinden.</p> <p><b>Bewohnte Unterkünfte</b></p> <p>► Bewohnte Unterkünfte sind behelfsmäßige Bauten. Hierzu zählen z. B. Wohnbaracken, Bauwagen, Wohnwagen (z. B. auf Campingplätzen), Gartenlauben, Schrebergartenhütten, Jagdhütten, Weinberghütten, Almhütten, fest verankerte Wohnschiffe und Wohncontainer, sofern diese dauerhaft bewohnt werden.</p> |
| Auskunftspflichtige     | <p>Im Rahmen der Gebäude- und Wohnungszählung waren alle Eigentümer/-innen, Verwalter/-innen sowie sonstigen Verfügungs- und Nutzungsberechtigten der Gebäude und Wohnungen auskunftspflichtig.</p>   |
| Ausstattung der Wohnung | <p>Das Merkmal bezeichnet die Ausstattung in der Wohnung hinsichtlich Badewanne oder Dusche und WC. Ein WC ist eine Toilette mit Wasserspülung. Mit Badewanne/ Dusche sind eine fest eingebaute Badewanne oder eine fest eingebaute Dusche gemeint; diese verfügen über feste Wasserzu- und -abflussrohre.</p> <p>Es wird unterschieden zwischen:</p> <p><b>Badewanne/ Dusche und WC vorhanden</b><br/> <b>Badewanne/ Dusche und WC nicht vorhanden</b><br/> <b>Badewanne/ Dusche vorhanden, WC nicht vorhanden</b><br/> <b>Badewanne/ Dusche nicht vorhanden, WC vorhanden</b></p>   |
| Baujahr                 | <p>Mit Baujahr ist das Jahr der Bezugsfertigstellung des Gebäudes gemeint. Bei komplett zerstörten und wieder aufgebauten Gebäuden gilt das Jahr des Wiederaufbaus als Baujahr.</p> <p>Es werden folgende Klasseneinteilungen verwendet:</p> <p><b>Jahrzwanzigste</b></p> <ul style="list-style-type: none"> <li>– Vor 1950</li> <li>– 1950 – 1969</li> <li>– 1970 – 1989</li> <li>– 1990 und später</li> </ul> <p><b>Mikrozensusklassen:</b></p> <ul style="list-style-type: none"> <li>– Vor 1919</li> <li>– 1919 – 1948</li> <li>– 1949 – 1978</li> <li>– 1979 – 1986</li> <li>– 1987 – 1990</li> <li>– 1991 – 1995</li> <li>– 1996 – 2000</li> <li>– 2001 – 2004</li> <li>– 2005 – 2008</li> <li>– 2009 und später</li> </ul>   |

| Merkmal   | Definition   |
|---|--|
| Durchschnittliche Anzahl der Wohnungen je Wohngebäude | Die durchschnittliche Anzahl der Wohnungen je Wohngebäude ist das Verhältnis zwischen der Gesamtzahl der Wohnungen und der Gesamtzahl der Wohngebäude (ohne Wohnheime). Die Berechnung erfolgt für Wohnungen in Wohngebäuden (ohne Wohnheime).   |
| Durchschnittliche Wohnungsgröße in m <sup>2</sup>     | Die durchschnittliche Wohnungsgröße in m <sup>2</sup> ist das Verhältnis zwischen der Gesamtfläche in m <sup>2</sup> und der Gesamtzahl der Wohnungen. Nicht berücksichtigt sind: Diplomatenwohnungen/ Wohnungen ausländischer Streitkräfte sowie gewerblich genutzte Wohnungen. Die Berechnung erfolgt für Wohnungen in Wohngebäuden (ohne Wohnheime).  |
| Eigentümerquote                                       | Die Eigentümerquote stellt den Anteil der von Eigentümerinnen/ Eigentümern bewohnten Wohnungen an allen bewohnten Wohnungen dar. Nicht berücksichtigt sind: Leer stehende Wohnungen, Ferien- und Freizeitwohnungen, Diplomatenwohnungen/ Wohnungen ausländischer Streitkräfte sowie gewerblich genutzte Wohnungen. Die Berechnung erfolgt für Wohnungen in Wohngebäuden (ohne Wohnheime).  |
| Eigentumsform des Gebäudes                            | <p>Das Merkmal bildet ab, wem das Eigentum an dem Gebäude (nicht der einzelnen Wohnung) rechtlich zusteht. Dies können Privatpersonen oder juristische Personen sein.</p> <p><b>Gemeinschaft von Wohnungseigentümern/ -innen</b></p> <p>► Gilt für Gebäude mit Eigentumswohnungen, in denen den Eigentümern/-innen Sondereigentum an einer Wohnung in Verbindung mit dem Miteigentumsanteil am gemeinschaftlichen Eigentum zusteht.</p> <p><b>Privatperson/-en</b></p> <p>► Alle natürlichen Personen. Dies können Einzelpersonen, Paare oder sonstige Gruppen von Personen sein, z. B. Erbengemeinschaften.</p> <p><b>Wohnungsgenossenschaft</b></p> <p>► Alle Wohnungsunternehmen, die die Rechtsform einer Genossenschaft haben.</p> <p><b>Kommune oder Kommunales Wohnungsunternehmen</b></p> <p>► Unternehmen oder Einrichtung, bei denen die Kommune mit mehr als 50 % Nennkapital oder Stimmrecht beteiligt ist.</p> <p><b>Privatwirtschaftliches Wohnungsunternehmen</b></p> <p>► Alle privatrechtlichen Wohnungsunternehmen ohne Genossenschaften.</p> <p><b>Anderes privatwirtschaftliches Unternehmen</b></p> <p>► Alle privatrechtlichen Unternehmen, in deren Eigentum sich Wohnungen befinden, deren primärer Erwerbszweck aber nicht die Wohnungsvermietung ist (z. B. Banken, Versicherungen, Fonds).</p> <p><b>Bund oder Land</b></p> <p>► Unternehmen oder Einrichtung, bei denen der Bund oder das Land mit mehr als 50 % Nennkapital oder Stimmrecht beteiligt ist.</p> <p><b>Organisation ohne Erwerbszweck</b></p> <p>► z. B. Kirche</p> |
| Erhebungseinheiten                                    | Bei der Gebäude- und Wohnungszählung wurden alle Gebäude mit Wohnraum, bewohnte Unterkünfte und Wohnungen erhoben.   |
| Fläche der Wohnung in m <sup>2</sup>                  | <p>Grundfläche der gesamten Wohnung in m<sup>2</sup>. Zur Wohnung zählen auch außerhalb des eigentlichen Wohnungsabschlusses liegende Räume (z. B. Mansarden) sowie zu Wohnzwecken ausgebauter Keller- und Bodenräume.</p> <p>Zur Ermittlung der Wohnfläche sind anzurechnen:</p> <ul style="list-style-type: none"> <li>– voll: die Grundflächen von Räumen/ Raumteilen mit einer lichten Höhe von mindestens 2 Metern;</li> <li>– zur Hälfte: die Grundflächen von Räumen/ Raumteilen mit einer lichten Höhe von mindestens 1 Meter, aber weniger als 2 Metern; unbeheizbare Wintergärten, Schwimmbäder und ähnliche nach allen Seiten geschlossene Räume;</li> <li>– in der Regel zu einem Viertel, höchstens jedoch zur Hälfte: die Flächen von Balkonen, Loggien, Dachgärten, Terrassen.</li> </ul> <p>Die Fläche wird in 20 m<sup>2</sup>-Intervallen angegeben.</p>   |

| Merkmal                      | Definition   |
|------------------------------|--|
| Gebäudetyp                   | <p>Das Merkmal gibt die Bauart des Gebäudes an.</p> <p><b>Freistehendes Haus</b></p> <p>► Freistehendes Gebäude, unabhängig davon, ob es sich um ein Ein- oder Mehrfamilienhaus handelt.</p> <p><b>Doppelhaushälfte</b></p> <p>► Gebäude, das mit genau einem anderen Gebäude aneinander gebaut ist, unabhängig davon, ob es sich dabei um Ein- oder Mehrfamilienhäuser handelt.</p> <p><b>Gereihtes Haus</b></p> <p>► Gebäude, das mit mindestens zwei anderen Gebäuden aneinander gebaut ist, unabhängig davon, ob es sich dabei um Ein- oder Mehrfamilienhäuser handelt. Die Gebäude müssen nicht baugleich sein, sie können auch seitlich oder in der Höhe versetzt sein. Reiheneckhäuser zählen auch hierzu.</p> <p><b>Anderer Gebäudetyp</b></p> <p>► Alle Arten von Gebäuden, die nicht freistehendes Haus, Doppel- oder Reihnhaus sind sowie alle Arten von bewohnten Unterkünften.</p>  |
| Größe des privaten Haushalts | <p>Dieses Merkmal gibt die Anzahl der in einem privaten Haushalt lebenden Personen an.</p> <p><b>1 Person</b></p> <p><b>2 Personen</b></p> <p><b>3 Personen</b></p> <p><b>4 Personen</b></p> <p><b>5 Personen</b></p> <p><b>6 und mehr Personen</b></p>  |
| Heizungsart                  | <p>Das Merkmal bezeichnet die überwiegende Heizungsart im Gebäude.</p> <p><b>Fernheizung (Fernwärme)</b></p> <p>► Das Gebäude wird von einem zentralen Fernheizwerk aus mit Wärme versorgt (sog. Fernwärme).</p> <p><b>Etagenheizung</b></p> <p>► Unter einer Etagenheizung versteht man eine zentrale Heizanlage für sämtliche Räume einer abgeschlossenen Wohnung, wobei sich die Heizquelle meist innerhalb dieser Wohnung befindet, z. B. Gastherme.</p> <p><b>Blockheizung</b></p> <p>► Eine Blockheizung liegt vor, wenn ein Häuserblock durch ein zentrales Heizsystem beheizt wird und die Heizquelle sich in bzw. an einem der Gebäude oder in deren unmittelbarer Nähe befindet (sog. Nahwärme).</p> <p><b>Zentralheizung</b></p> <p>► Bei einer Zentralheizung werden sämtliche Wohneinheiten eines Gebäudes von einer zentralen Heizstelle, die sich innerhalb des Gebäudes (in der Regel im Keller) befindet, beheizt.</p> <p><b>Einzel-/ Mehrraumöfen (auch Nachtspeicherheizung)</b></p> <p>► Einzelöfen (z. B. Kohle- oder Nachtspeicheröfen) beheizen jeweils nur einen Raum, in dem sie stehen. In der Regel sind sie fest installiert. Ein Mehrraumofen (z. B. Kachelofen) beheizt gleichzeitig mehrere Räume (auch durch Luftkanäle).</p> <p><b>Keine Heizung im Gebäude oder in den Wohnungen</b></p> |
| Kernfamilie                  | <p>Eine Kernfamilie besteht aus zwei oder mehr Personen, die zu demselben privaten Haushalt gehören und setzt sich zusammen aus der Bezugsperson des privaten Haushalts – das heißt eine nach Alter, Familienstand und Geschlecht festgelegte zentrale Person des privaten Haushalts – und mindestens einer weiteren Person, z. B. der Partnerin/ dem Partner oder einem Kind der Bezugsperson. Dieses Familienkonzept beschränkt die Beziehungen zwischen Vorfahren und Nachfahren auf direkte Beziehungen (ersten Grades), das heißt auf Beziehungen zwischen Eltern und Kindern.</p>  |
| Kind                         | <p>Unter Kind ist ein leiblicher Sohn bzw. ein Stief- oder Adoptivsohn oder eine leibliche Tochter bzw. eine Stief- oder Adoptivtochter (ungeachtet des Alters) zu verstehen, dessen bzw. deren üblicher Aufenthaltsort sich im privaten Haushalt mindestens eines Elternteils befindet und ein Elternteil Bezugsperson und/ oder Partner/-in der Bezugsperson ist.</p>  |
| Leerstandsquote (Wohnungen)  | <p>Die Leerstandsquote (Wohnungen) stellt den Anteil der leer stehenden Wohnungen an allen bewohnten und leer stehenden Wohnungen dar. Nicht berücksichtigt sind: Ferien- und Freizeitwohnungen, Diplomatenwohnungen/ Wohnungen ausländischer Streitkräfte sowie gewerblich genutzte Wohnungen. Die Berechnung erfolgt für Wohnungen in Wohngebäuden (ohne Wohnheime).</p>   |

| Merkmal                                 | Definition   |
|---|--|
| Paar                                    | Der Begriff Paar umfasst Paare in einer Ehe, Paare in einer eingetragenen Lebenspartnerschaft und Paare in einer nichtehelichen Lebensgemeinschaft, die jeweils in einem privaten Haushalt zusammenleben. Ein Ehepaar ist ein gemäß gesetzlichem Familienstand zum Stichtag verheiratetes verschiedengeschlechtliches Paar in einem privaten Haushalt. Eine eingetragene Lebenspartnerschaft ist ein gemäß gesetzlichem Familienstand zum Stichtag rechtlich anerkanntes gleichgeschlechtliches Paar in einem privaten Haushalt. Eine nichteheliche Lebensgemeinschaft ist ein gemischtgeschlechtliches Paar in einem privaten Haushalt, das gemäß gesetzlichem Familienstand zum Stichtag nicht miteinander verheiratet war.  |
| Privater Haushalt                       | Ein privater Haushalt besteht aus mindestens einer Person. Zugrunde gelegt wird das „Konzept des gemeinsamen Wohnens“. Alle Personen, die unabhängig von ihrem Wohnstatus (Haupt-/Nebenwohnsitz) gemeinsam in einer Wohnung leben, gelten als Mitglieder desselben privaten Haushalts, sodass es einen privaten Haushalt pro belegter Wohnung gibt. Personen in Gemeinschafts- und Anstaltsunterkünften sind hier nicht enthalten, sondern nur Personen, die eine eigene Haushaltsführung aufweisen. Eine Person des privaten Haushalts wird als Bezugsperson – das heißt eine nach Alter, Familienstand und Geschlecht festgelegte zentrale Person des privaten Haushalts – bestimmt. Ausgehend von dieser Person werden der Haushaltstyp und die Stellung der weiteren Personen im privaten Haushalt bestimmt.   |
| Regionalschlüssel                       | <p>Der Regionalschlüssel kennzeichnet die hierarchische Struktur aller Verwaltungsebenen. Er wird einheitlich von den Statistischen Ämtern des Bundes und der Länder vergeben.</p> <p>Der Regionalschlüssel gliedert sich wie folgt:</p> <ul style="list-style-type: none"> <li>1. – 2. Stelle = Kennzahl des Bundeslandes</li> <li>3. Stelle = Kennzahl des Regierungsbezirks</li> <li>4. – 5. Stelle = Kennzahl des Kreises bzw. der kreisfreien Stadt</li> <li>6. – 9. Stelle = Verbandsschlüssel (in Brandenburg: Ämterschlüssel)</li> <li>10. – 12. Stelle = Gemeindekennzahl</li> </ul> <p>Der vierstellige Verbandsschlüssel weist durch die führende Ziffer auf die Art der Gemeinde hin:</p> <ul style="list-style-type: none"> <li>0 = verbandsfreie Gemeinde (in Brandenburg: amtsfreie Gemeinde),</li> <li>5 = verbandsangehörige Gemeinde (in Brandenburg: amtsangehörige Gemeinde),</li> <li>9 = gemeindefreies Gebiet.</li> </ul> <p>Die gemeindefreien Gebiete sind für den Zensus 2011 nicht relevant.</p> <p>Die Verwaltungsebene Regierungsbezirk ist nur für folgende Bundesländer verfügbar: Baden-Württemberg, Bayern, Hessen, Niedersachsen (hier: Statistische Region), Nordrhein-Westfalen und Sachsen.</p> <p>Die Verwaltungsebene Gemeindeverband ist nur für folgende Bundesländer verfügbar: Brandenburg (hier: Ämter), Mecklenburg-Vorpommern, Niedersachsen (hier: Samtgemeinde), Rheinland-Pfalz, Sachsen, Sachsen-Anhalt, Schleswig-Holstein und Thüringen.</p> |
| Seniorenstatus eines privaten Haushalts | <p>Dargelegt wird die Haushaltstruktur aller privaten Haushalte, wobei dies hier in Abhängigkeit vom Alter der in einem privaten Haushalt wohnhaften Personen erfolgt. Als Senioren/-innen gelten diejenigen Personen, welche zum Zensusstichtag 9. Mai 2011 das 65. Lebensjahr vollendet haben.</p> <p><b>Haushalte mit ausschließlich Senioren/-innen</b></p> <p><b>Haushalte mit Senioren/-innen und Jüngeren</b></p> <p><b>Haushalte ohne Senioren/-innen</b></p>  |
| Stichtagsbezogenheit der Merkmale       | Stichtag der Gebäude- und Wohnungszählung war der 9. Mai 2011. Alle Angaben beziehen sich auf diesen Zeitpunkt.  |

| Merkmal                                       | Definition   |
|---|--|
| Typ des privaten Haushalts<br>(nach Familien) | <p>Dieses Merkmal beschreibt, in welcher Konstellation die Personen eines privaten Haushalts gemeinschaftlich leben, mit Fokus auf die Existenz von Kindern im privaten Haushalt.</p> <p><b>Einpersonenhaushalte (Singlehaushalte)</b></p> <p>► Ein Einpersonenhaushalt bezeichnet einen privaten Haushalt mit einer allein lebenden Person.</p> <p><b>Paare ohne Kind(er)</b></p> <p><b>Paare mit Kind(ern)</b></p> <p><b>Alleinerziehende Elternteile</b></p> <p>► Eine alleinerziehende Mutter oder ein alleinerziehender Vater ist ein Elternteil ohne Partner/-in mit mindestens einem Kind innerhalb eines privaten Haushalts.</p> <p><b>Mehrpersonenhaushalte ohne Kernfamilie</b></p> <p>► Unter Mehrpersonenhaushalten ohne Kernfamilie werden alle anderen privaten Mehrpersonenhaushalte zusammengefasst, die durch die zuvor genannten Kategorien nicht abgedeckt sind, wie etwa nicht eingetragene Lebenspartnerschaften gleichgeschlechtlicher Paare, Wohngemeinschaften, Großeltern-Enkel-Haushalte ohne Elternteile etc.</p> |
| Wohnung                                       | <p>Unter einer Wohnung sind nach außen abgeschlossene, zu Wohnzwecken bestimmte, in der Regel zusammenliegende Räume zu verstehen, die die Führung eines eigenen Haushalts ermöglichen und nicht vollständig für gewerbliche Zwecke genutzt werden.</p> <p>Eine Wohnung muss nicht notwendigerweise eine Küche oder Kochnische enthalten.</p> <p>Wohnungen haben einen eigenen Eingang unmittelbar vom Freien, von einem Treppenhaus oder einem Vorraum. Zur Wohnung können aber auch außerhalb des eigentlichen Wohnungsabschlusses liegende, zu Wohnzwecken ausgebaute Keller- oder Bodenräume (z. B. Mansarden) gehören.</p>  |
| Zahl der Räume                                | <p>Die Zahl der Räume umfasst alle Wohn-, Ess- und Schlafzimmer und andere separate Räume (z. B. bewohnbare Keller- und Bodenräume) von mindestens 6 m<sup>2</sup> Größe sowie abgeschlossene Küchen, unabhängig von deren Größe. Bad, Toilette, Flur und Wirtschaftsräume werden grundsätzlich nicht mitgezählt. Ein Wohnzimmer mit einer Essecke, Schlafnische oder Kochnische ist als ein Raum zu zählen. Dementsprechend bestehen Wohnungen, in denen es keine bauliche Trennung der einzelnen Wohnbereiche gibt (z. B. sogenannte „Loftwohnungen“), aus nur einem Raum.</p> <p><b>1 Raum</b></p> <p><b>2 Räume</b></p> <p><b>3 Räume</b></p> <p><b>4 Räume</b></p> <p><b>5 Räume</b></p> <p><b>6 Räume</b></p> <p><b>7 und mehr Räume</b></p>   |

## **Herausgeber**

Statistisches Landesamt Rheinland-Pfalz  
Mainzer Straße 14-16  
56130 Bad Ems

## **Auskunftsdienst**

E-Mail: [info@statistik.rlp.de](mailto:info@statistik.rlp.de)  
Telefon: 02603 71-4444  
Telefax: 02603 71-19 4444

## **Copyright**

© Statistisches Landesamt Rheinland-Pfalz  
Bad Ems 2014

Vervielfältigung und Verbreitung mit Quellenangabe gestattet.







Rheinland-Pfalz

STATISTISCHES LANDESAMT



# zensus 2011

## **Gebäude und Wohnungen sowie Wohnverhältnisse der Haushalte**

Gemeinde  
Bodenbach

am 9. Mai 2011

Ergebnisse des Zensus 2011



## Inhaltsverzeichnis

|   |    |
|---|----|
| Einführung .....  | 4  |
| Rechtliche Grundlagen .....   | 4  |
| Methode .....   | 4  |
| Systematik von Gebäuden und Wohnungen .....   | 5  |
| Tabellen  |    |
| 1.1 Gebäude mit Wohnraum und Wohnungen in Gebäuden mit Wohnraum<br>nach Baujahr, Gebäudetyp, Zahl der Wohnungen, Eigentumsform und Heizungsart .....        | 6  |
| 1.2 Gebäude mit Wohnraum nach Baujahr und Gebäudeart, Gebäudetyp,<br>Zahl der Wohnungen, Eigentumsform und Heizungsart .....                                | 8  |
| 1.3.1 Gebäude mit Wohnraum nach regionaler Einheit und Baujahr, Gebäudeart,<br>Gebäudetyp, Zahl der Wohnungen, Eigentumsform und Heizungsart .....          | 10 |
| 1.3.2 Gebäude mit Wohnraum nach regionaler Einheit und Baujahr, Gebäudeart,<br>Gebäudetyp, Zahl der Wohnungen, Eigentumsform und Heizungsart – in % – ..... | 12 |
| 2.1 Wohnungen in Gebäuden mit Wohnraum nach Art der Nutzung,<br>Fläche der Wohnung, Zahl der Räume und Ausstattung .....                                    | 14 |
| 2.2.1 Wohnungen in Gebäuden mit Wohnraum nach regionaler Einheit und<br>Art der Nutzung, Fläche der Wohnung, Zahl der Räume und Ausstattung .....           | 15 |
| 2.2.2 Wohnungen in Gebäuden mit Wohnraum nach regionaler Einheit und<br>Art der Nutzung, Fläche der Wohnung, Zahl der Räume und Ausstattung – in % – .....  | 16 |
| 3.1 Gebäude- und Wohnungskennzahlen im regionalen Vergleich .....   | 17 |
| 3.2 Weitere Wohnungskennzahlen im regionalen Vergleich .....  | 20 |
| 4.1 Haushalte nach Typ des privaten Haushalts (nach Familien) und Art der Wohnungs-<br>nutzung, Fläche der Wohnung und Zahl der Räume .....                 | 23 |
| 4.2 Haushalte nach Größe des privaten Haushalts und Art der Wohnungsnutzung,<br>Fläche der Wohnung und Zahl der Räume .....                                 | 24 |
| 4.3 Haushalte nach Seniorenstatus des privaten Haushalts und Art der Wohnungsnutzung,<br>Fläche der Wohnung und Zahl der Räume .....                        | 25 |
| Definitionen .....  | 26 |

## Einführung

Der Zensus 2011 ist eine Bevölkerungs-, Gebäude- und Wohnungszählung. Dabei werden – soweit möglich – bereits vorhandene Daten aus Verwaltungsregistern für statistische Zwecke genutzt. Eine Haushaltebefragung auf Stichprobenbasis, eine Vollerhebung aller an Anschriften mit Sonderbereichen lebenden Personen (Wohnheime und Gemeinschaftsunterkünfte) sowie eine postalische Befragung zu Gebäude- und Wohnungsdaten bei den Eigentümerinnen und Eigentümern oder Verwalterinnen und Verwaltern ergänzen und korrigieren die Informationen aus den Registern. Eine traditionelle Volkszählung inklusive einer Gebäude- und Wohnungszählung wurde in den alten Bundesländern letztmalig 1987, in der DDR letztmalig 1981 durchgeführt. Eine Gebäude- und Wohnungszählung fand nach der Wiedervereinigung nur in den neuen Bundesländern im Jahr 1995 statt.

Ziel des Zensus 2011 war zum einen die Ermittlung der amtlichen Einwohnerzahlen zum Stichtag 9. Mai 2011. Zum anderen wurden wichtige Strukturinformationen erhoben, welche eine umfassende Datengrundlage bieten, wie die Menschen in Deutschland leben, wohnen und arbeiten.

Die vorliegende Publikation präsentiert Ergebnisse des Zensus 2011 zu den Themen Gebäude, Wohnungen und Wohnverhältnisse von Haushalten nach Abschluss der Datenaufbereitung.

## Rechtliche Grundlagen

Die rechtlichen Grundlagen des Zensus 2011 bilden

- die Verordnung Europäische Gemeinschaft (EG) Nummer 763/2008 des Europäischen Parlaments und des Rates vom 9. Juli 2008 über Volks- und Wohnungszählungen,
- das Zensusvorbereitungsgesetz (ZensVorbG 2011),
- das Zensusgesetz 2011 (ZensG 2011),
- die Stichprobenverordnung Zensusgesetz 2011 (StichprobenV),
- sowie die jeweiligen landesrechtlichen Regelungen zur Ausführung des ZensG 2011.

Nach § 1 Abs. 1 ZensG 2011 führten die Statistischen Ämter des Bundes und der Länder eine Bevölkerungs-, Gebäude- und Wohnungszählung (Zensus) mit Stand zum 9. Mai 2011 (Berichtszeitpunkt) als Bundesstatistik durch.

Gemäß § 1 Abs. 3 ZensG 2011 dient der Zensus unter anderem der Gewinnung von Grunddaten für das Gesamtsystem der amtlichen Statistik sowie von Strukturdaten über die Bevölkerung als Datengrundlage für vielfältige politische Entscheidungen.

Die nachstehend veröffentlichten Ergebnisse wurden auf Basis folgender Erhebungen und statistischer Verfahren ermittelt:

- Daten aus der Gebäude- und Wohnungszählung (§ 6 ZensG 2011),
- Daten aus der Zusammenführung der Datensätze und Haushaltegenerierung (§ 9 Abs. 3 ZensG 2011).

## Methode

Da es in Deutschland zu Gebäude- und Wohnungsdaten keine flächendeckenden Register gibt, wurden die Angaben zu Gebäuden und Wohnungen durch eine postalische Befragung der Eigentümerinnen und Eigentümer oder Verwalterinnen und Verwalter von Gebäuden und Wohnungen sowie bewohnten Unterkünften gewonnen. Die zum Stichtag 9. Mai 2011 als Vollerhebung durchgeführte Gebäude- und Wohnungszählung liefert Informationen zu Gebäuden mit Wohnraum sowie zu den darin befindlichen Wohnungen. Zu rein gewerblich genutzten Objekten werden keine Informationen angeboten.

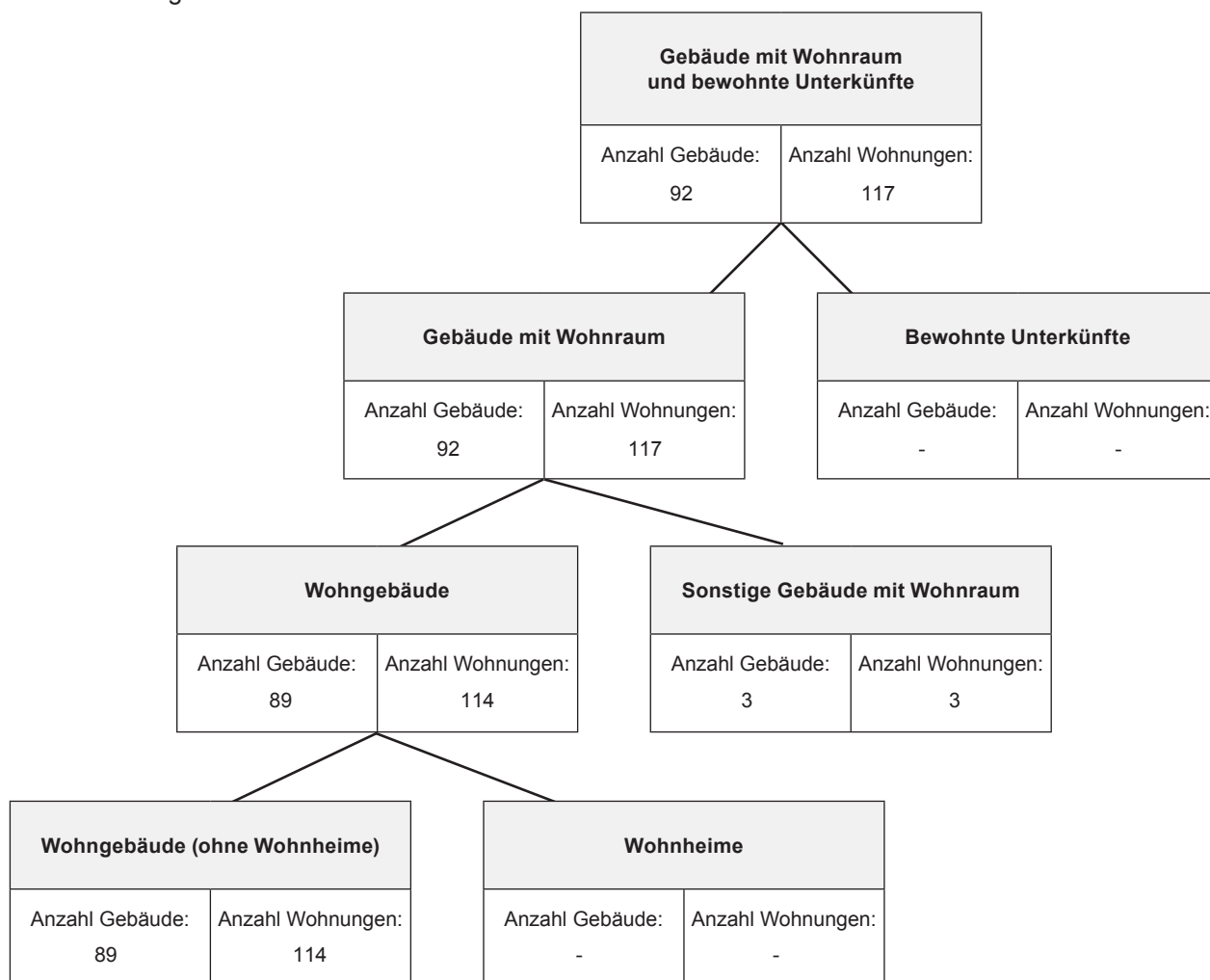
Durch das statistische Verfahren der Haushaltegenerierung stehen nicht nur die gesammelten Informationen zu Bevölkerung, Gebäuden und Wohnungen zur Verfügung, sondern zusätzlich auch Angaben zu Haushalts- und Familienstrukturen. Dabei wurden anschriftenweise Personen zu Haushalten zusammengefasst und den in der Gebäude- und Wohnungszählung erfassten Wohnungen zugeordnet. Die Haushaltegenerierung bildet daher die Wohnhaushalte an einer Anschrift ab. Die Zahl der Haushalte kann von der Zahl der bewohnten Wohnungen abweichen, da ein Haushalt beispielsweise bei Umzügen vorübergehend mehrere Wohnungen nutzen kann.

Bei allen Veröffentlichungen der amtlichen Statistik in Deutschland sind die Einzelangaben der Befragten grundsätzlich geheim zu halten (§ 16 Bundesstatistikgesetz). Bei allen Ergebnisbestandteilen aus Registerauszählungen oder Vollerhebungen des Zensus 2011 erfolgt die Geheimhaltung durch das maschinelle, datenverändernde Verfahren SAFE (Verfahren zur **s**icheren **A**nonymisierung für **E**inzeldaten). Dieses Verfahren stellt sicher, dass bereits vor Erstellung einer Ergebnistabelle kein Datensatz vorhanden ist, welcher Rückschlüsse auf Einzelfälle zulässt.

Weiterführende methodische Informationen zum Zensusmodell und zur Geheimhaltung stehen unter [www.zensus2011.de](http://www.zensus2011.de) zur Verfügung.

## Systematik von Gebäuden und Wohnungen

Im Rahmen des Zensus 2011 werden die Gebäude und Wohnungen nach der Art des Gebäudes in hierarchischen Strukturen abgebildet. Nachstehende Abbildung zeigt die Ergebnisse für die regionale Einheit dieser Veröffentlichung.



Die Ergebnisse zur Gebäude- und Wohnungszählung betrachten ausschließlich Gebäude mit Wohnraum. Bewohnte Unterkünfte bleiben daher für die Ergebnistabellen unberücksichtigt.

### 1.1 Gebäude mit Wohnraum und Wohnungen in Gebäuden mit Wohnraum nach Baujahr, Gebäudetyp, Zahl der Wohnungen, Eigentumsform und Heizungsart

|  | Gebäude mit Wohnraum |           | darunter    |           |
|--|----------------------|-----------|-------------|-----------|
|  | Gebäude              | Wohnungen | Wohngebäude |           |
|  |                      |           | Gebäude     | Wohnungen |
|  | Anzahl               | Anzahl    | Anzahl      | Anzahl    |
| <b>Insgesamt</b>                             |                      |           |             |           |
| Insgesamt                                    | 92                   | 117       | 89          | 114       |
| <b>Baujahr</b>                               |                      |           |             |           |
| Vor 1919                                     | 6                    | 10        | 6           | 10        |
| 1919 - 1948                                  | 18                   | 21        | 15          | 18        |
| 1949 - 1978                                  | 47                   | 50        | 47          | 50        |
| 1979 - 1986                                  | 6                    | 12        | 6           | 12        |
| 1987 - 1990                                  | 3                    | 3         | 3           | 3         |
| 1991 - 1995                                  | 6                    | 9         | 6           | 9         |
| 1996 - 2000                                  | 3                    | 9         | 3           | 9         |
| 2001 - 2004                                  | -                    | -         | -           | -         |
| 2005 - 2008                                  | 3                    | 3         | 3           | 3         |
| 2009 und später                              | -                    | -         | -           | -         |
| <b>Gebäudetyp nach Zahl der Wohnungen</b>    |                      |           |             |           |
| Freistehendes Haus Insgesamt                 | 89                   | (110)     | 86          | (107)     |
| mit 1 Wohnung                                | (83)                 | (83)      | (80)        | (80)      |
| mit 2 Wohnungen                              | (6)                  | 21        | 6           | 21        |
| mit 3 und mehr Wohnungen                     | -                    | 6         | -           | 6         |
| Doppelhaushälfte Insgesamt                   | -                    | -         | -           | -         |
| mit 1 Wohnung                                | -                    | -         | -           | -         |
| mit 2 Wohnungen                              | -                    | -         | -           | -         |
| mit 3 und mehr Wohnungen                     | -                    | -         | -           | -         |
| Gereihtes Haus Insgesamt                     | -                    | 4         | -           | 4         |
| mit 1 Wohnung                                | -                    | -         | -           | -         |
| mit 2 Wohnungen                              | -                    | -         | -           | -         |
| mit 3 und mehr Wohnungen                     | -                    | 4         | -           | 4         |
| Anderer Gebäudetyp Insgesamt                 | 3                    | 3         | 3           | 3         |
| mit 1 Wohnung                                | 3                    | 3         | 3           | 3         |
| mit 2 Wohnungen                              | -                    | -         | -           | -         |
| mit 3 und mehr Wohnungen                     | -                    | -         | -           | -         |
| <b>Zahl der Wohnungen im Gebäude</b>         |                      |           |             |           |
| 1 Wohnung                                    | (86)                 | (86)      | (83)        | (83)      |
| 2 Wohnungen                                  | (6)                  | (21)      | (6)         | 21        |
| 3 - 6 Wohnungen                              | -                    | 10        | -           | 10        |
| 7 - 12 Wohnungen                             | -                    | -         | -           | -         |
| 13 und mehr Wohnungen                        | -                    | -         | -           | -         |
| <b>Eigentumsform des Gebäudes</b>            |                      |           |             |           |
| Gemeinschaft von Wohnungseigentümern/-innen  | -                    | 3         | -           | 3         |
| Privatperson/-en                             | 92                   | 114       | 89          | 111       |
| Wohnungsgenossenschaft                       | -                    | -         | -           | -         |
| Kommune oder kommunales Wohnungsunternehmen  | -                    | -         | -           | -         |
| Privatwirtschaftliches Wohnungsunternehmen   | -                    | -         | -           | -         |
| Anderes privatwirtschaftliches Unternehmen   | -                    | -         | -           | -         |
| Bund oder Land                               | -                    | -         | -           | -         |
| Organisation ohne Erwerbszweck (z.B. Kirche) | -                    | -         | -           | -         |

Noch: 1.1 Gebäude mit Wohnraum und Wohnungen in Gebäuden mit Wohnraum nach Baujahr, Gebäudetyp,  
Zahl der Wohnungen, Eigentumsform und Heizungsart

|   | Gebäude mit Wohnraum |           | darunter    |           |
|---|----------------------|-----------|-------------|-----------|
|   |                      |           | Wohngebäude |           |
|   | Gebäude              | Wohnungen | Gebäude     | Wohnungen |
|   | Anzahl               | Anzahl    | Anzahl      | Anzahl    |
| <b>Heizungsart</b>                                  |                      |           |             |           |
| Fernheizung (Fernwärme)                             | -                    | -         | -           | -         |
| Etagenheizung                                       | -                    | -         | -           | -         |
| Blockheizung  | -                    | -         | -           | -         |
| Zentralheizung                                      | 68                   | 86        | (65)        | 83        |
| Einzel-/Mehrraumöfen (auch<br>Nachtspeicherheizung) | 13                   | 20        | 13          | 20        |
| Keine Heizung im Gebäude oder in den<br>Wohnungen   | 11                   | 11        | 11          | 11        |

Bei den ausgewiesenen Wohnungszahlen sind gewerblich genutzte Wohnungen nicht, Diplomatenwohnungen/Wohnungen ausländischer Streitkräfte nur in der „Insgesamt-Zeile“ berücksichtigt.

Die ausgewiesenen Zahlen zu „Gebäudetyp nach Zahl der Wohnungen“ und „Zahl der Wohnungen im Gebäude“ können Abweichungen zwischen der Anzahl der Gebäude und der entsprechenden Zahl der Wohnungen in diesen Gebäuden aufweisen. Dies ist auf das beim Zensus 2011 eingesetzte Geheimhaltungsverfahren zurückzuführen sowie auf die in den Wohnungsauswertungen nicht berücksichtigten Diplomatenwohnungen/Wohnungen ausländischer Streitkräfte bzw. gewerblich genutzten Wohnungen.

## 1.2 Gebäude mit Wohnraum nach Baujahr und Gebäudeart, Gebäudetyp, Zahl der Wohnungen, Eigentumsform und Heizungsart

|  | Insgesamt | Baujahr (Jahrzwanzigste) |             |             |                 |
|--|-----------|--------------------------|-------------|-------------|-----------------|
|  |           | Vor 1950                 | 1950 - 1969 | 1970 - 1989 | 1990 und später |
|  | Anzahl    | Anzahl                   | Anzahl      | Anzahl      | Anzahl          |
| <b>Insgesamt</b>                             |           |                          |             |             |                 |
| Insgesamt                                    | 92        | 24                       | 30          | 26          | 12              |
| <b>Art des Gebäudes</b>                      |           |                          |             |             |                 |
| Gebäude mit Wohnraum                         | 92        | 24                       | 30          | 26          | 12              |
| Wohngebäude                                  | 89        | 21                       | 30          | 26          | 12              |
| Wohngebäude (ohne Wohnheime)                 | 89        | 21                       | 30          | 26          | 12              |
| Wohnheime                                    | -         | -                        | -           | -           | -               |
| Sonstige Gebäude mit Wohnraum                | 3         | 3                        | -           | -           | -               |
| <b>Gebäudetyp nach Zahl der Wohnungen</b>    |           |                          |             |             |                 |
| Freistehendes Haus Insgesamt                 | 89        | 21                       | 30          | 26          | 12              |
| mit 1 Wohnung                                | (83)      | (21)                     | 27          | 26          | 9               |
| mit 2 Wohnungen                              | (6)       | -                        | 3           | -           | 3               |
| mit 3 und mehr Wohnungen                     | -         | -                        | -           | -           | -               |
| Doppelhaushälfte Insgesamt                   | -         | -                        | -           | -           | -               |
| mit 1 Wohnung                                | -         | -                        | -           | -           | -               |
| mit 2 Wohnungen                              | -         | -                        | -           | -           | -               |
| mit 3 und mehr Wohnungen                     | -         | -                        | -           | -           | -               |
| Gereihtes Haus Insgesamt                     | -         | -                        | -           | -           | -               |
| mit 1 Wohnung                                | -         | -                        | -           | -           | -               |
| mit 2 Wohnungen                              | -         | -                        | -           | -           | -               |
| mit 3 und mehr Wohnungen                     | -         | -                        | -           | -           | -               |
| Anderer Gebäudetyp Insgesamt                 | 3         | 3                        | -           | -           | -               |
| mit 1 Wohnung                                | 3         | 3                        | -           | -           | -               |
| mit 2 Wohnungen                              | -         | -                        | -           | -           | -               |
| mit 3 und mehr Wohnungen                     | -         | -                        | -           | -           | -               |
| <b>Zahl der Wohnungen im Gebäude</b>         |           |                          |             |             |                 |
| 1 Wohnung                                    | (86)      | (24)                     | 27          | 26          | 9               |
| 2 Wohnungen                                  | (6)       | -                        | 3           | -           | 3               |
| 3 - 6 Wohnungen                              | -         | -                        | -           | -           | -               |
| 7 - 12 Wohnungen                             | -         | -                        | -           | -           | -               |
| 13 und mehr Wohnungen                        | -         | -                        | -           | -           | -               |
| <b>Eigentumsform des Gebäudes</b>            |           |                          |             |             |                 |
| Gemeinschaft von Wohnungseigentümern/-innen  | -         | -                        | -           | -           | -               |
| Privatperson/-en                             | 92        | 24                       | 30          | 26          | 12              |
| Wohnungsgenossenschaft                       | -         | -                        | -           | -           | -               |
| Kommune oder kommunales Wohnungsunternehmen  | -         | -                        | -           | -           | -               |
| Privatwirtschaftliches Wohnungsunternehmen   | -         | -                        | -           | -           | -               |
| Anderes privatwirtschaftliches Unternehmen   | -         | -                        | -           | -           | -               |
| Bund oder Land                               | -         | -                        | -           | -           | -               |
| Organisation ohne Erwerbszweck (z.B. Kirche) | -         | -                        | -           | -           | -               |



Noch: 1.2 Gebäude mit Wohnraum nach Baujahr und Gebäudeart, Gebäudetyp, Zahl der Wohnungen,  
Eigentumsform und Heizungsart

|   | Insgesamt | Baujahr (Jahrzwanzigste) |             |             |                 |
|---|-----------|--------------------------|-------------|-------------|-----------------|
|   |           | Vor 1950                 | 1950 - 1969 | 1970 - 1989 | 1990 und später |
|   | Anzahl    | Anzahl                   | Anzahl      | Anzahl      | Anzahl          |
| <b>Heizungsart</b>                                  |           |                          |             |             |                 |
| Fernheizung (Fernwärme)                             | -         | -                        | -           | -           | -               |
| Etagenheizung                                       | -         | -                        | -           | -           | -               |
| Blockheizung  | -         | -                        | -           | -           | -               |
| Zentralheizung                                      | 68        | 18                       | 12          | 26          | 12              |
| Einzel-/Mehrraumöfen (auch<br>Nachtspeicherheizung) | 13        | 3                        | 10          | -           | -               |
| Keine Heizung im Gebäude oder in<br>den Wohnungen   | 11        | 3                        | 8           | -           | -               |

## 1.3.1 Gebäude mit Wohnraum nach regionaler Einheit und Baujahr, Gebäudeart, Gebäudetyp, Zahl der Wohnungen, Eigentumsform und Heizungsart

|   | Gebäude   |                          |                       |                 |             |
|---|-----------|--------------------------|-----------------------|-----------------|-------------|
|   | Bodenbach | Verbandsgemeinde Kelberg | Landkreis Vulkaneifel | Rheinland-Pfalz | Deutschland |
|   | Anzahl    | Anzahl                   | Anzahl                | Anzahl          | Anzahl      |
| <b>Insgesamt</b>                          |           |                          |                       |                 |             |
| Insgesamt                                 | 92        | 2 922                    | 23 720                | 1 183 475       | 18 922 618  |
| <b>Baujahr</b>                            |           |                          |                       |                 |             |
| Vor 1919                                  | 6         | 353                      | 3 744                 | 181 833         | 2 655 042   |
| 1919 - 1948                               | 18        | 370                      | 2 215                 | 123 453         | 2 307 543   |
| 1949 - 1978                               | 47        | 1 177                    | 9 290                 | 462 714         | 7 188 157   |
| 1979 - 1986                               | 6         | 323                      | 2 600                 | 120 331         | 1 828 250   |
| 1987 - 1990                               | 3         | (106)                    | 817                   | 47 821          | 736 588     |
| 1991 - 1995                               | 6         | (165)                    | 1 365                 | 69 320          | 1 153 484   |
| 1996 - 2000                               | 3         | 203                      | 1 782                 | 79 166          | 1 434 704   |
| 2001 - 2004                               | -         | 98                       | 982                   | 47 349          | 790 074     |
| 2005 - 2008                               | 3         | 95                       | 669                   | 36 981          | 594 658     |
| 2009 und später                           | -         | 32                       | 256                   | 14 507          | 234 118     |
| <b>Art des Gebäudes</b>                   |           |                          |                       |                 |             |
| Gebäude mit Wohnraum                      | 92        | 2 922                    | 23 720                | 1 183 475       | 18 922 618  |
| Wohngebäude                               | 89        | 2 810                    | 22 800                | 1 140 000       | 18 259 360  |
| Wohngebäude (ohne Wohnheime)              | 89        | 2 807                    | 22 794                | 1 139 024       | 18 239 634  |
| Wohnheime                                 | -         | 3                        | 6                     | 976             | 19 726      |
| Sonstige Gebäude mit Wohnraum             | 3         | (112)                    | 920                   | 43 475          | 663 258     |
| <b>Gebäudetyp nach Zahl der Wohnungen</b> |           |                          |                       |                 |             |
| Freistehendes Haus Insgesamt              | 89        | 2 581                    | 18 981                | 813 645         | 11 670 098  |
| mit 1 Wohnung                             | (83)      | 2 088                    | 14 970                | 597 607         | 7 865 099   |
| mit 2 Wohnungen                           | (6)       | 369                      | 2 930                 | 143 967         | 2 363 400   |
| mit 3 und mehr Wohnungen                  | -         | 124                      | 1 081                 | 72 071          | 1 441 599   |
| Doppelhaushälfte Insgesamt                | -         | (109)                    | 1 714                 | 131 807         | 2 767 712   |
| mit 1 Wohnung                             | -         | (76)                     | 1 270                 | 93 446          | 1 961 269   |
| mit 2 Wohnungen                           | -         | 15                       | 301                   | 21 364          | 424 662     |
| mit 3 und mehr Wohnungen                  | -         | (18)                     | 143                   | 16 997          | 381 781     |
| Gereihtes Haus Insgesamt                  | -         | 95                       | 1 896                 | 187 370         | 3 714 711   |
| mit 1 Wohnung                             | -         | 66                       | 1 400                 | 119 829         | 2 093 366   |
| mit 2 Wohnungen                           | -         | 23                       | 270                   | 22 255          | 311 332     |
| mit 3 und mehr Wohnungen                  | -         | 6                        | 226                   | 45 286          | 1 310 013   |
| Anderer Gebäudetyp Insgesamt              | 3         | (137)                    | 1 129                 | 50 653          | 770 097     |
| mit 1 Wohnung                             | 3         | 97                       | 857                   | 33 076          | 419 909     |
| mit 2 Wohnungen                           | -         | (33)                     | (175)                 | 7 730           | 130 258     |
| mit 3 und mehr Wohnungen                  | -         | 7                        | 97                    | 9 847           | 219 930     |
| <b>Zahl der Wohnungen im Gebäude</b>      |           |                          |                       |                 |             |
| 1 Wohnung                                 | (86)      | 2 327                    | 18 497                | 843 958         | 12 339 643  |
| 2 Wohnungen                               | (6)       | 440                      | 3 676                 | 195 316         | 3 229 652   |
| 3 - 6 Wohnungen                           | -         | 146                      | 1 418                 | 114 928         | 2 251 854   |
| 7 - 12 Wohnungen                          | -         | 9                        | 97                    | 23 254          | 882 631     |
| 13 und mehr Wohnungen                     | -         | -                        | (32)                  | 6 019           | 218 838     |

Noch: 1.3.1 Gebäude mit Wohnraum nach regionaler Einheit und Baujahr, Gebäudeart, Gebäudetyp, Zahl der Wohnungen, Eigentumsform und Heizungsart

|  | Gebäude   |                          |                       |                 |             |
|--|-----------|--------------------------|-----------------------|-----------------|-------------|
|  | Bodenbach | Verbandsgemeinde Kelberg | Landkreis Vulkaneifel | Rheinland-Pfalz | Deutschland |
|  | Anzahl    | Anzahl                   | Anzahl                | Anzahl          | Anzahl      |
| <b>Eigentumsform des Gebäudes</b>                |           |                          |                       |                 |             |
| Gemeinschaft von Wohnungseigentümern/-innen      | -         | 116                      | 1 132                 | 88 519          | 1 767 017   |
| Privatperson/-en                                 | 92        | 2 787                    | 22 381                | 1 060 228       | 15 968 275  |
| Wohnungsgenossenschaft                           | -         | -                        | -                     | 3 425           | 288 767     |
| Kommune oder kommunales Wohnungsunternehmen      | -         | 7                        | 48                    | 12 683          | 332 089     |
| Privatwirtschaftliches Wohnungsunternehmen       | -         | 6                        | 47                    | 8 438           | 316 086     |
| Anderes privatwirtschaftliches Unternehmen       | -         | -                        | 59                    | 4 760           | 131 832     |
| Bund oder Land                                   | -         | -                        | 3                     | 1 109           | 44 215      |
| Organisation ohne Erwerbszweck (z.B. Kirche)     | -         | 6                        | 50                    | 4 313           | 74 337      |
| <b>Heizungsart</b>                               |           |                          |                       |                 |             |
| Fernheizung (Fernwärme)                          | -         | 28                       | 317                   | 28 315          | 1 020 473   |
| Etagenheizung                                    | -         | 40                       | 447                   | 69 769          | 1 218 091   |
| Blockheizung                                     | -         | 4                        | (89)                  | 5 500           | 186 429     |
| Zentralheizung                                   | 68        | 2 412                    | 18 994                | 964 750         | 14 951 706  |
| Einzel-/Mehrraumöfen (auch Nachtspeicherheizung) | 13        | 368                      | 3 512                 | 103 185         | 1 435 746   |
| Keine Heizung im Gebäude oder in den Wohnungen   | 11        | 70                       | 361                   | 11 956          | 110 173     |

## 1.3.2 Gebäude mit Wohnraum nach regionaler Einheit und Baujahr, Gebäudeart, Gebäudetyp, Zahl der Wohnungen, Eigentumsform und Heizungsart -in %-

|   | Gebäude   |                          |                       |                 |             |
|---|-----------|--------------------------|-----------------------|-----------------|-------------|
|   | Bodenbach | Verbandsgemeinde Kelberg | Landkreis Vulkaneifel | Rheinland-Pfalz | Deutschland |
|   | %         | %                        | %                     | %               | %           |
| <b>Baujahr</b>                            |           |                          |                       |                 |             |
| Vor 1919                                  | 6,5       | 12,1                     | 15,8                  | 15,4            | 14,0        |
| 1919 - 1948                               | 19,6      | 12,7                     | 9,3                   | 10,4            | 12,2        |
| 1949 - 1978                               | 51,1      | 40,3                     | 39,2                  | 39,1            | 38,0        |
| 1979 - 1986                               | 6,5       | 11,1                     | 11,0                  | 10,2            | 9,7         |
| 1987 - 1990                               | 3,3       | (3,6)                    | 3,4                   | 4,0             | 3,9         |
| 1991 - 1995                               | 6,5       | (5,6)                    | 5,8                   | 5,9             | 6,1         |
| 1996 - 2000                               | 3,3       | 6,9                      | 7,5                   | 6,7             | 7,6         |
| 2001 - 2004                               | -         | 3,4                      | 4,1                   | 4,0             | 4,2         |
| 2005 - 2008                               | 3,3       | 3,3                      | 2,8                   | 3,1             | 3,1         |
| 2009 und später                           | -         | 1,1                      | 1,1                   | 1,2             | 1,2         |
| <b>Art des Gebäudes</b>                   |           |                          |                       |                 |             |
| Gebäude mit Wohnraum                      | 100,0     | 100,0                    | 100,0                 | 100,0           | 100,0       |
| Wohngebäude                               | 96,7      | 96,2                     | 96,1                  | 96,3            | 96,5        |
| Wohngebäude (ohne Wohnheime)              | 96,7      | 96,1                     | 96,1                  | 96,2            | 96,4        |
| Wohnheime                                 | -         | 0,1                      | 0,0                   | 0,1             | 0,1         |
| Sonstige Gebäude mit Wohnraum             | 3,3       | (3,8)                    | 3,9                   | 3,7             | 3,5         |
| <b>Gebäudetyp nach Zahl der Wohnungen</b> |           |                          |                       |                 |             |
| Freistehendes Haus Insgesamt              | 96,7      | 88,3                     | 80,0                  | 68,8            | 61,7        |
| mit 1 Wohnung                             | (90,2)    | 71,5                     | 63,1                  | 50,5            | 41,6        |
| mit 2 Wohnungen                           | (6,5)     | 12,6                     | 12,4                  | 12,2            | 12,5        |
| mit 3 und mehr Wohnungen                  | -         | 4,2                      | 4,6                   | 6,1             | 7,6         |
| Doppelhaushälfte Insgesamt                | -         | (3,7)                    | 7,2                   | 11,1            | 14,6        |
| mit 1 Wohnung                             | -         | (2,6)                    | 5,4                   | 7,9             | 10,4        |
| mit 2 Wohnungen                           | -         | 0,5                      | 1,3                   | 1,8             | 2,2         |
| mit 3 und mehr Wohnungen                  | -         | (0,6)                    | 0,6                   | 1,4             | 2,0         |
| Gereihtes Haus Insgesamt                  | -         | 3,3                      | 8,0                   | 15,8            | 19,6        |
| mit 1 Wohnung                             | -         | 2,3                      | 5,9                   | 10,1            | 11,1        |
| mit 2 Wohnungen                           | -         | 0,8                      | 1,1                   | 1,9             | 1,6         |
| mit 3 und mehr Wohnungen                  | -         | 0,2                      | 1,0                   | 3,8             | 6,9         |
| Anderer Gebäudetyp Insgesamt              | 3,3       | (4,7)                    | 4,8                   | 4,3             | 4,1         |
| mit 1 Wohnung                             | 3,3       | 3,3                      | 3,6                   | 2,8             | 2,2         |
| mit 2 Wohnungen                           | -         | (1,1)                    | (0,7)                 | 0,7             | 0,7         |
| mit 3 und mehr Wohnungen                  | -         | 0,2                      | 0,4                   | 0,8             | 1,2         |
| <b>Zahl der Wohnungen im Gebäude</b>      |           |                          |                       |                 |             |
| 1 Wohnung                                 | (93,5)    | 79,6                     | 78,0                  | 71,3            | 65,2        |
| 2 Wohnungen                               | (6,5)     | 15,1                     | 15,5                  | 16,5            | 17,1        |
| 3 - 6 Wohnungen                           | -         | 5,0                      | 6,0                   | 9,7             | 11,9        |
| 7 - 12 Wohnungen                          | -         | 0,3                      | 0,4                   | 2,0             | 4,7         |
| 13 und mehr Wohnungen                     | -         | -                        | (0,1)                 | 0,5             | 1,2         |

Noch: 1.3.2 Gebäude mit Wohnraum nach regionaler Einheit und Baujahr, Gebäudeart, Gebäudetyp, Zahl der Wohnungen, Eigentumsform und Heizungsart -in %-

|  | Gebäude   |                          |                       |                 |             |
|--|-----------|--------------------------|-----------------------|-----------------|-------------|
|  | Bodenbach | Verbandsgemeinde Kelberg | Landkreis Vulkaneifel | Rheinland-Pfalz | Deutschland |
|  | %         | %                        | %                     | %               | %           |
| <b>Eigentumsform des Gebäudes</b>                |           |                          |                       |                 |             |
| Gemeinschaft von Wohnungseigentümern/-innen      | -         | 4,0                      | 4,8                   | 7,5             | 9,3         |
| Privatperson/-en                                 | 100,0     | 95,4                     | 94,4                  | 89,6            | 84,4        |
| Wohnungsgenossenschaft                           | -         | -                        | -                     | 0,3             | 1,5         |
| Kommune oder kommunales Wohnungsunternehmen      | -         | 0,2                      | 0,2                   | 1,1             | 1,8         |
| Privatwirtschaftliches Wohnungsunternehmen       | -         | 0,2                      | 0,2                   | 0,7             | 1,7         |
| Anderes privatwirtschaftliches Unternehmen       | -         | -                        | 0,2                   | 0,4             | 0,7         |
| Bund oder Land                                   | -         | -                        | 0,0                   | 0,1             | 0,2         |
| Organisation ohne Erwerbszweck (z.B. Kirche)     | -         | 0,2                      | 0,2                   | 0,4             | 0,4         |
| <b>Heizungsart</b>                               |           |                          |                       |                 |             |
| Fernheizung (Fernwärme)                          | -         | 1,0                      | 1,3                   | 2,4             | 5,4         |
| Etagenheizung                                    | -         | 1,4                      | 1,9                   | 5,9             | 6,4         |
| Blockheizung                                     | -         | 0,1                      | (0,4)                 | 0,5             | 1,0         |
| Zentralheizung                                   | 73,9      | 82,5                     | 80,1                  | 81,5            | 79,0        |
| Einzel-/Mehrraumöfen (auch Nachtspeicherheizung) | 14,1      | 12,6                     | 14,8                  | 8,7             | 7,6         |
| Keine Heizung im Gebäude oder in den Wohnungen   | 12,0      | 2,4                      | 1,5                   | 1,0             | 0,6         |

Die relativen Ergebnisse beziehen sich auf die Gesamtzahl der Gebäude der jeweiligen regionalen Einheit je betrachtetem Gebäudemerkmal.

Die relativen Werte wurden durch Division von Ergebnissen nach Durchführung der Geheimhaltung errechnet.

## 2.1 Wohnungen in Gebäuden mit Wohnraum nach Art der Nutzung, Fläche der Wohnung, Zahl der Räume und Ausstattung

|  | Wohnungen in Gebäuden mit Wohnraum | davon                     |   |                         |  |
|--|------------------------------------|---------------------------|---|-------------------------|--|
|  |                                    | Wohnungen in Wohngebäuden | davon                                       |                         | Wohnungen in Sonstigen Gebäuden mit Wohnraum |
|  |                                    |                           | Wohnungen in Wohngebäuden (keine Wohnheime) | Wohnungen in Wohnheimen |  |
|  | Anzahl                             | Anzahl                    | Anzahl                                      | Anzahl                  | Anzahl                                       |
| <b>Insgesamt</b>                               |                                    |                           |   |                         |  |
| Insgesamt                                      | 117                                | 114                       | 114   | -                       | 3  |
| <b>Art der Wohnungsnutzung</b>                 |                                    |                           |   |                         |  |
| Von Eigentümer/-in bewohnt                     | 80                                 | 77                        | 77  | -                       | 3  |
| Zu Wohnzwecken vermietet (auch mietfrei)       | 31                                 | (31)                      | (31)  | -                       | -  |
| Ferien- und Freizeitwohnung                    | 3                                  | 3                         | 3   | -                       | -  |
| Leer stehend                                   | 3                                  | 3                         | 3   | -                       | -  |
| <b>Fläche der Wohnung in m²</b>                |                                    |                           |   |                         |  |
| Unter 40                                       | -                                  | -                         | -   | -                       | -  |
| 40 - 59  | 10                                 | 10                        | 10  | -                       | -  |
| 60 - 79  | (19)                               | (19)                      | (19)  | -                       | -  |
| 80 - 99  | 30                                 | 27                        | 27  | -                       | 3  |
| 100 - 119                                      | 18                                 | 18                        | 18  | -                       | -  |
| 120 - 139                                      | 16                                 | 16                        | 16  | -                       | -  |
| 140 - 159                                      | (6)                                | (6)                       | (6)   | -                       | -  |
| 160 - 179                                      | 9                                  | 9                         | 9   | -                       | -  |
| 180 - 199                                      | 3                                  | 3                         | 3   | -                       | -  |
| 200 und mehr                                   | 6                                  | 6                         | 6   | -                       | -  |
| <b>Zahl der Räume</b>                          |                                    |                           |   |                         |  |
| 1 Raum   | -                                  | -                         | -   | -                       | -  |
| 2 Räume  | 12                                 | 12                        | 12  | -                       | -  |
| 3 Räume  | 6                                  | 6                         | 6   | -                       | -  |
| 4 Räume  | 17                                 | 14                        | 14  | -                       | 3  |
| 5 Räume  | (35)                               | (35)                      | (35)  | -                       | -  |
| 6 Räume  | 15                                 | 15                        | 15  | -                       | -  |
| 7 und mehr Räume                               | (32)                               | (32)                      | (32)  | -                       | -  |
| <b>Ausstattung der Wohnung</b>                 |                                    |                           |   |                         |  |
| Badewanne/Dusche und WC vorhanden              | 114                                | 111                       | 111   | -                       | 3  |
| Badewanne/Dusche und WC nicht vorhanden        | 3                                  | 3                         | 3   | -                       | -  |
| Badewanne/Dusche vorhanden, WC nicht vorhanden | -                                  | -                         | -   | -                       | -  |
| Badewanne/Dusche nicht vorhanden, WC vorhanden | -                                  | -                         | -   | -                       | -  |

Bei den ausgewiesenen Wohnungszahlen sind gewerblich genutzte Wohnungen nicht, Diplomatenwohnungen/Wohnungen ausländischer Streitkräfte nur in der „Insgesamt-Zeile“ berücksichtigt.

## 2.2.1 Wohnungen in Gebäuden mit Wohnraum nach regionaler Einheit und Art der Nutzung, Fläche der Wohnung, Zahl der Räume und Ausstattung

|  | Wohnungen |                          |                       |                 |             |
|--|-----------|--------------------------|-----------------------|-----------------|-------------|
|  | Bodenbach | Verbandsgemeinde Kelberg | Landkreis Vulkaneifel | Rheinland-Pfalz | Deutschland |
|  | Anzahl    | Anzahl                   | Anzahl                | Anzahl          | Anzahl      |
| <b>Insgesamt</b>                               |           |                          |                       |                 |             |
| Insgesamt                                      | 117       | 3 699                    | 31 880                | 2 010 559       | 40 563 320  |
| <b>Art der Wohnungsnutzung</b>                 |           |                          |                       |                 |             |
| Von Eigentümer/-in bewohnt                     | 80        | 2 440                    | 19 431                | 1 056 986       | 17 292 029  |
| Zu Wohnzwecken vermietet (auch mietfrei)       | 31        | 906                      | 9 426                 | 841 958         | 21 199 913  |
| Ferien- und Freizeitwohnung                    | 3         | 175                      | 1 486                 | 14 906          | 224 529     |
| Leer stehend                                   | 3         | (178)                    | 1 533                 | 89 040          | 1 828 846   |
| <b>Fläche der Wohnung in m²</b>                |           |                          |                       |                 |             |
| Unter 40                                       | -         | 28                       | 471                   | 79 051          | 2 177 061   |
| 40 - 59  | 10        | 214                      | 2 492                 | 219 658         | 7 288 734   |
| 60 - 79  | (19)      | 417                      | 4 570                 | 368 640         | 9 663 142   |
| 80 - 99  | 30        | 658                      | 5 625                 | 363 190         | 6 987 435   |
| 100 - 119                                      | 18        | 669                      | 5 122                 | 281 553         | 4 913 194   |
| 120 - 139                                      | 16        | 685                      | 5 754                 | 282 169         | 4 211 779   |
| 140 - 159                                      | (6)       | 476                      | 3 526                 | 181 337         | 2 394 089   |
| 160 - 179                                      | 9         | (197)                    | 1 782                 | 86 315          | 1 117 240   |
| 180 - 199                                      | 3         | 136                      | 953                   | 53 728          | 686 793     |
| 200 und mehr                                   | 6         | (219)                    | 1 581                 | 87 249          | 1 105 850   |
| <b>Zahl der Räume</b>                          |           |                          |                       |                 |             |
| 1 Raum   | -         | 10                       | 290                   | 56 146          | 1 306 117   |
| 2 Räume  | 12        | 128                      | 1 524                 | 130 279         | 3 735 658   |
| 3 Räume  | 6         | 350                      | 3 899                 | 335 419         | 8 890 843   |
| 4 Räume  | 17        | 574                      | 5 534                 | 436 277         | 10 410 969  |
| 5 Räume  | (35)      | 704                      | 5 864                 | 364 352         | 6 855 418   |
| 6 Räume  | 15        | 737                      | 6 002                 | 292 471         | 4 406 792   |
| 7 und mehr Räume                               | (32)      | 1 196                    | 8 763                 | 387 946         | 4 939 520   |
| <b>Ausstattung der Wohnung</b>                 |           |                          |                       |                 |             |
| Badewanne/Dusche und WC vorhanden              | 114       | 3 658                    | 31 595                | 1 970 139       | 39 916 059  |
| Badewanne/Dusche und WC nicht vorhanden        | 3         | 22                       | (99)                  | 6 506           | 308 371     |
| Badewanne/Dusche vorhanden, WC nicht vorhanden | -         | 3                        | (37)                  | 4 165           | 104 585     |
| Badewanne/Dusche nicht vorhanden, WC vorhanden | -         | 16                       | (145)                 | 22 080          | 216 302     |

Bei den ausgewiesenen Wohnungszahlen sind gewerblich genutzte Wohnungen nicht, Diplomatenwohnungen/Wohnungen ausländischer Streitkräfte nur in der „Insgesamt-Zeile“ berücksichtigt.

## 2.2.2 Wohnungen in Gebäuden mit Wohnraum nach regionaler Einheit und Art der Nutzung, Fläche der Wohnung, Zahl der Räume und Ausstattung -in %-

|  | Wohnungen |                          |                       |                 |             |
|--|-----------|--------------------------|-----------------------|-----------------|-------------|
|  | Bodenbach | Verbandsgemeinde Kelberg | Landkreis Vulkaneifel | Rheinland-Pfalz | Deutschland |
|  | %         | %                        | %                     | %               | %           |
| <b>Art der Wohnungsnutzung</b>                 |           |                          |                       |                 |             |
| Von Eigentümer/-in bewohnt                     | 68,4      | 66,0                     | 61,0                  | 52,8            | 42,6        |
| Zu Wohnzwecken vermietet (auch mietfrei)       | 26,5      | 24,5                     | 29,6                  | 42,0            | 52,3        |
| Ferien- und Freizeitwohnung                    | 2,6       | 4,7                      | 4,7                   | 0,7             | 0,6         |
| Leer stehend                                   | 2,6       | (4,8)                    | 4,8                   | 4,4             | 4,5         |
| <b>Fläche der Wohnung in m²</b>                |           |                          |                       |                 |             |
| Unter 40                                       | -         | 0,8                      | 1,5                   | 3,9             | 5,4         |
| 40 - 59  | 8,5       | 5,8                      | 7,8                   | 11,0            | 18,0        |
| 60 - 79  | (16,2)    | 11,3                     | 14,3                  | 18,4            | 23,8        |
| 80 - 99  | 25,6      | 17,8                     | 17,6                  | 18,1            | 17,2        |
| 100 - 119                                      | 15,4      | 18,1                     | 16,1                  | 14,1            | 12,1        |
| 120 - 139                                      | 13,7      | 18,5                     | 18,1                  | 14,1            | 10,4        |
| 140 - 159                                      | (5,1)     | 12,9                     | 11,1                  | 9,1             | 5,9         |
| 160 - 179                                      | 7,7       | (5,3)                    | 5,6                   | 4,3             | 2,8         |
| 180 - 199                                      | 2,6       | 3,7                      | 3,0                   | 2,7             | 1,7         |
| 200 und mehr                                   | 5,1       | (5,9)                    | 5,0                   | 4,4             | 2,7         |
| <b>Zahl der Räume</b>                          |           |                          |                       |                 |             |
| 1 Raum   | -         | 0,3                      | 0,9                   | 2,8             | 3,2         |
| 2 Räume  | 10,3      | 3,5                      | 4,8                   | 6,5             | 9,2         |
| 3 Räume  | 5,1       | 9,5                      | 12,2                  | 16,7            | 21,9        |
| 4 Räume  | 14,5      | 15,5                     | 17,4                  | 21,8            | 25,7        |
| 5 Räume  | (29,9)    | 19,0                     | 18,4                  | 18,2            | 16,9        |
| 6 Räume  | 12,8      | 19,9                     | 18,8                  | 14,6            | 10,9        |
| 7 und mehr Räume                               | (27,4)    | 32,3                     | 27,5                  | 19,4            | 12,2        |
| <b>Ausstattung der Wohnung</b>                 |           |                          |                       |                 |             |
| Badewanne/Dusche und WC vorhanden              | 97,4      | 98,9                     | 99,1                  | 98,4            | 98,4        |
| Badewanne/Dusche und WC nicht vorhanden        | 2,6       | 0,6                      | (0,3)                 | 0,3             | 0,8         |
| Badewanne/Dusche vorhanden, WC nicht vorhanden | -         | 0,1                      | (0,1)                 | 0,2             | 0,3         |
| Badewanne/Dusche nicht vorhanden, WC vorhanden | -         | 0,4                      | (0,5)                 | 1,1             | 0,5         |

Bei den ausgewiesenen Wohnungszahlen sind gewerblich genutzte Wohnungen, Diplomatenwohnungen/Wohnungen ausländischer Streitkräfte nicht berücksichtigt.

Die relativen Ergebnisse beziehen sich auf die Gesamtzahl der Gebäude der jeweiligen regionalen Einheit je betrachtetem Gebäudemerkmal.

Die relativen Werte wurden durch Division von Ergebnissen nach Durchführung der Geheimhaltung errechnet.



## 3.1 Gebäude- und Wohnungskennzahlen im regionalen Vergleich

| Gebiet                      | Kennzahlen für Gebäude und Wohnungen |  |   |
|-----------------------------|--------------------------------------|--|---|
|                             | Eigentümerquote<br>(Wohnungen)       | Durchschnittliche<br>Wohnungsgröße in m² | Durchschnittliche Anzahl<br>der Wohnungen je<br>Wohngebäude |
|                             | %                                    | m²                                       | Anzahl  |
| Verbandsgemeinde Daun       | 66                                   | 111                                      | 1   |
| Betteldorf                  | .                                    | .  | 1   |
| Bleckhausen                 | .                                    | .  | 1   |
| Brockscheid                 | .                                    | .  | 1   |
| Darscheid                   | .                                    | .  | 1   |
| Daun, Stadt                 | 51                                   | 105                                      | 2   |
| Demerath                    | .                                    | .  | 1   |
| Deudesfeld                  | .                                    | .  | 1   |
| Dockweiler                  | .                                    | .  | 1   |
| Dreis-Brück                 | 77                                   | 119                                      | 1   |
| Ellscheid                   | 78                                   | .  | 1   |
| Gefell                      | .                                    | .  | 1   |
| Gillenfeld                  | 66                                   | .  | 1   |
| Hinterweiler                | .                                    | 126                                      | 1   |
| Hörscheid                   | .                                    | .  | 1   |
| Immerath                    | .                                    | .  | 1   |
| Kirchweiler                 | .                                    | .  | 1   |
| Kradenbach                  | .                                    | .  | 1   |
| Mehren                      | 62                                   | 113                                      | 1   |
| Meisburg                    | .                                    | .  | 1   |
| Mückeln                     | 76                                   | .  | 1   |
| Nerdlen                     | .                                    | .  | 1   |
| Niederstadtfeld             | .                                    | .  | 1   |
| Oberstadtfeld               | .                                    | .  | 1   |
| Sarmersbach                 | .                                    | .  | 1   |
| Saxler                      | .                                    | .  | 1   |
| Schalkenmehren              | .                                    | .  | 1   |
| Schutz                      | .                                    | .  | 1   |
| Schönbach                   | .                                    | .  | 1   |
| Steineberg                  | .                                    | .  | 1   |
| Steiningen                  | .                                    | .  | 1   |
| Strohn                      | .                                    | .  | 1   |
| Strotzbüsch                 | .                                    | 110                                      | 1   |
| Udler                       | .                                    | .  | 1   |
| Utzerath                    | 86                                   | .  | 1   |
| Wallenborn                  | .                                    | .  | 1   |
| Weidenbach                  | .                                    | .  | 1   |
| Winkel (Eifel)              | .                                    | .  | 1   |
| Üdersdorf                   | 74                                   | .  | 1   |
| Verbandsgemeinde Gerolstein | 67                                   | 110                                      | 1   |
| Berlingen                   | .                                    | .  | 1   |
| Birresborn                  | .                                    | .  | 1   |
| Densborn                    | .                                    | 114                                      | 1   |
| Duppach                     | .                                    | .  | 1   |
| Gerolstein, Stadt           | 59                                   | 108                                      | 1   |
| Hohenfels-Essingen          | .                                    | .  | 1   |
| Kalenborn-Scheuern          | .                                    | .  | 1   |
| Kopp                        | .                                    | .  | 1   |
| Mürtenbach                  | .                                    | .  | 1   |
| Neroth                      | .                                    | .  | 1   |
| Pelm                        | .                                    | .  | 1   |

## Noch: 3.1 Gebäude- und Wohnungskennzahlen im regionalen Vergleich

| Gebiet                          | Kennzahlen für Gebäude und Wohnungen |  |   |
|---------------------------------|--------------------------------------|--|---|
|                                 | Eigentümerquote<br>(Wohnungen)       | Durchschnittliche<br>Wohnungsgröße in m² | Durchschnittliche Anzahl<br>der Wohnungen je<br>Wohngebäude |
|                                 | %                                    | m²                                       | Anzahl  |
| Rockeskyll                      | .                                    | 114                                      | 1   |
| Salm                            | .                                    | .  | 1   |
| Verbandsgemeinde Hillesheim     | 70                                   | 115                                      | 1   |
| Basberg                         | .                                    | .  | 1   |
| Berndorf                        | .                                    | .  | 1   |
| Dohm-Lammersdorf                | .                                    | .  | 1   |
| Hillesheim, Stadt               | 57                                   | .  | 2   |
| Kerpen (Eifel)                  | .                                    | .  | 1   |
| Nohn                            | .                                    | .  | 1   |
| Oberbettingen                   | .                                    | .  | 1   |
| Oberehe-Stroheich               | .                                    | .  | 1   |
| Walsdorf                        | .                                    | .  | 1   |
| Wiesbaum                        | .                                    | .  | 1   |
| Üxheim                          | .                                    | .  | 1   |
| <b>Verbandsgemeinde Kelberg</b> | <b>74</b>                            | .  | 1   |
| Arbach                          | .                                    | .  | 1   |
| Beinhausen                      | .                                    | .  | 1   |
| Bereborn                        | .                                    | .  | 1   |
| Berenbach                       | .                                    | .  | 1   |
| <b>Bodenbach</b>                | .                                    | 122                                      | 1   |
| Bongard                         | .                                    | 116                                      | 1   |
| Borler                          | .                                    | .  | 1   |
| Boxberg                         | .                                    | .  | 1   |
| Brücktal                        | .                                    | .  | 2   |
| Drees                           | .                                    | .  | 1   |
| Gelenberg                       | 87                                   | 128                                      | 1   |
| Gunderath                       | .                                    | .  | 1   |
| Horperath                       | .                                    | .  | 1   |
| Höchstberg                      | .                                    | .  | 1   |
| Hörschhausen                    | .                                    | .  | 1   |
| Kaperich                        | .                                    | .  | 1   |
| Katzwinkel                      | 87                                   | .  | 1   |
| Kelberg                         | 65                                   | 119                                      | 1   |
| Kirsbach                        | .                                    | .  | 1   |
| Kolverath                       | .                                    | .  | 1   |
| Kötterichen                     | .                                    | 114                                      | 1   |
| Lirstal                         | .                                    | 100                                      | 1   |
| Mannebach                       | .                                    | .  | 1   |
| Mosbruch                        | 90                                   | .  | 1   |
| Neichen                         | .                                    | .  | 1   |
| Nitz                            | .                                    | .  | 2   |
| Oberelz                         | .                                    | .  | 1   |
| Reimerath                       | .                                    | .  | 1   |
| Retterath                       | .                                    | .  | 1   |
| Sassen                          | .                                    | .  | 1   |
| Uersfeld                        | .                                    | .  | 1   |
| Ueß                             | .                                    | .  | 1   |
| Welcherath                      | .                                    | .  | 1   |
| Verbandsgemeinde Obere Kyll     | 72                                   | 111                                      | 1   |
| Birgel                          | .                                    | .  | 1   |
| Esch                            | .                                    | .  | 1   |
| Feusdorf                        | 80                                   | 120                                      | 1   |

## Noch: 3.1 Gebäude- und Wohnungskennzahlen im regionalen Vergleich

| Gebiet                       | Kennzahlen für Gebäude und Wohnungen |  |   |
|------------------------------|--------------------------------------|--|---|
|                              | Eigentümerquote<br>(Wohnungen)       | Durchschnittliche<br>Wohnungsgröße in m² | Durchschnittliche Anzahl<br>der Wohnungen je<br>Wohngebäude |
|                              | %                                    | m²                                       | Anzahl  |
| Gönnersdorf                  | .                                    | .  | 1   |
| Hallschlag                   | .                                    | .  | 1   |
| Jünkerath                    | 62                                   | .  | 1   |
| Kerschenbach                 | .                                    | .  | 1   |
| Lissendorf                   | 67                                   | 99                                       | 1   |
| Ormont                       | .                                    | .  | 1   |
| Reuth                        | .                                    | .  | 2   |
| Scheid                       | 88                                   | .  | 1   |
| Schüller                     | .                                    | .  | 1   |
| Stadtkyll                    | .                                    | .  | 1   |
| Steffeln                     | .                                    | .  | 1   |
| <b>Landkreis Vulkaneifel</b> | 68,6                                 | .  | 1,4   |
| <b>Rheinland-Pfalz</b>       | 57,1                                 | 104,2                                    | 1,7   |
| <b>Deutschland</b>           | 45,9                                 | 91,4                                     | 2,1   |

Die Kennzahlen wurden durch Division von Originalergebnissen vor Geheimhaltung errechnet. Kennzahlwerte, die Rückschlüsse auf diese Originalergebnisse ermöglichen würden, wurden gesperrt.

Weitere Informationen zur jeweiligen Berechnung sind dem Bereich der Definitionen zu entnehmen.

## 3.2 Weitere Wohnungskennzahlen im regionalen Vergleich

| Gebiet                      | Kennzahlen für Wohnungen                  |                             |   |
|-----------------------------|---|-----------------------------|---|
|                             | Anteil des selbst genutzten Wohneigentums | Leerstandsquote (Wohnungen) | Anteil des zu Wohnzwecken vermieteten Wohneigentums (auch mietfrei) |
|                             | %   | %                           | %   |
| Verbandsgemeinde Daun       | 63  | 4                           | 33  |
| Betteldorf                  | .   | .                           | .   |
| Bleckhausen                 | .   | .                           | .   |
| Brockscheid                 | .   | .                           | .   |
| Darscheid                   | .   | .                           | .   |
| Daun, Stadt                 | 49  | 3                           | 48  |
| Demerath                    | .   | 6                           | 17  |
| Deudesfeld                  | .   | .                           | 20  |
| Dockweiler                  | .   | .                           | .   |
| Dreis-Brück                 | .   | 5                           | 21  |
| Ellscheid                   | .   | .                           | .   |
| Gefell                      | .   | -                           | .   |
| Gillenfeld                  | 63  | 5                           | 32  |
| Hinterweiler                | .   | .                           | .   |
| Hörscheid                   | .   | .                           | .   |
| Immerath                    | .   | 5                           | .   |
| Kirchweiler                 | .   | 6                           | .   |
| Kradenbach                  | .   | .                           | .   |
| Mehren                      | 59  | 5                           | 36  |
| Meisburg                    | .   | .                           | .   |
| Mückeln                     | .   | .                           | 24  |
| Nerdlen                     | .   | 4                           | .   |
| Niederstadtfeld             | 76  | .                           | .   |
| Oberstadtfeld               | .   | .                           | .   |
| Sarmersbach                 | .   | .                           | .   |
| Saxler                      | 69  | .                           | .   |
| Schalkenmehren              | .   | .                           | .   |
| Schutz                      | .   | .                           | .   |
| Schönbach                   | .   | .                           | .   |
| Steineberg                  | 79  | .                           | .   |
| Steiningen                  | 69  | .                           | .   |
| Strohn                      | .   | .                           | .   |
| Strotzbüsch                 | 69  | .                           | .   |
| Udler                       | .   | .                           | .   |
| Utzerath                    | .   | .                           | 13  |
| Wallenborn                  | .   | 7                           | .   |
| Weidenbach                  | .   | .                           | .   |
| Winkel (Eifel)              | .   | .                           | .   |
| Üdersdorf                   | 71  | 4                           | 25  |
| Verbandsgemeinde Gerolstein | 64  | 5                           | 31  |
| Berlingen                   | .   | .                           | .   |
| Birresborn                  | .   | 7                           | .   |
| Densborn                    | .   | .                           | .   |
| Duppach                     | .   | 9                           | .   |
| Gerolstein, Stadt           | 57  | 5                           | 39  |
| Hohenfels-Essingen          | .   | 4                           | .   |
| Kalenborn-Scheuern          | .   | .                           | .   |
| Kopp                        | .   | .                           | .   |
| Mürtenbach                  | 68  | .                           | .   |
| Neroth                      | 75  | .                           | .   |
| Pelm                        | 67  | .                           | .   |

## Noch: 3.2 Weitere Wohnungskennzahlen im regionalen Vergleich

| Gebiet                          | Kennzahlen für Wohnungen                  |                             |   |
|---------------------------------|---|-----------------------------|---|
|                                 | Anteil des selbst genutzten Wohneigentums | Leerstandsquote (Wohnungen) | Anteil des zu Wohnzwecken vermieteten Wohneigentums (auch mietfrei) |
|                                 | %   | %                           | %   |
| Rockeskyll                      | .   | .                           | .   |
| Salm                            | .   | .                           | .   |
| Verbandsgemeinde Hillesheim     | 67  | 4                           | 29  |
| Basberg                         | .   | .                           | .   |
| Berndorf                        | 75  | .                           | .   |
| Dohm-Lammersdorf                | .   | .                           | .   |
| Hillesheim, Stadt               | 55  | .                           | 42  |
| Kerpen (Eifel)                  | .   | 7                           | .   |
| Nohn                            | .   | .                           | .   |
| Oberbettingen                   | .   | 1                           | .   |
| Oberehe-Stroheich               | 82  | .                           | 15  |
| Walsdorf                        | .   | 6                           | .   |
| Wiesbaum                        | .   | .                           | .   |
| Üxheim                          | 74  | .                           | .   |
| <b>Verbandsgemeinde Kelberg</b> | 71  | 5                           | 24  |
| Arbach                          | .   | .                           | .   |
| Beinhausen                      | .   | -                           | .   |
| Bereborn                        | .   | .                           | .   |
| Berenbach                       | .   | .                           | .   |
| <b>Bodenbach</b>                | .   | 3                           | .   |
| Bongard                         | 71  | .                           | .   |
| Borler                          | .   | .                           | .   |
| Boxberg                         | .   | .                           | 25  |
| Brücktal                        | .   | .                           | .   |
| Drees                           | .   | .                           | .   |
| Gelenberg                       | .   | .                           | .   |
| Gunderath                       | .   | .                           | .   |
| Horperath                       | .   | .                           | .   |
| Höchstberg                      | .   | .                           | .   |
| Hörschhausen                    | .   | .                           | .   |
| Kaperich                        | .   | .                           | .   |
| Katzwinkel                      | .   | .                           | 13  |
| Kelberg                         | 61  | .                           | .   |
| Kirsbach                        | .   | -                           | .   |
| Kolverath                       | .   | .                           | .   |
| Kötterichen                     | .   | .                           | 23  |
| Lirstal                         | .   | .                           | .   |
| Mannebach                       | .   | .                           | .   |
| Mosbruch                        | .   | .                           | .   |
| Neichen                         | .   | .                           | .   |
| Nitz                            | .   | .                           | .   |
| Oberelz                         | .   | .                           | .   |
| Reimerath                       | .   | .                           | .   |
| Retterath                       | 74  | .                           | 21  |
| Sassen                          | .   | .                           | .   |
| Uersfeld                        | .   | .                           | .   |
| Ueß                             | .   | -                           | .   |
| Welcherath                      | .   | .                           | .   |
| Verbandsgemeinde Obere Kyll     | 67  | 7                           | 26  |
| Birgel                          | .   | 7                           | .   |
| Esch                            | .   | .                           | .   |

## Noch: 3.2 Weitere Wohnungskennzahlen im regionalen Vergleich

| Gebiet                       | Kennzahlen für Wohnungen                  |                             |   |
|------------------------------|---|-----------------------------|---|
|                              | Anteil des selbst genutzten Wohneigentums | Leerstandsquote (Wohnungen) | Anteil des zu Wohnzwecken vermieteten Wohneigentums (auch mietfrei) |
|                              | %   | %                           | %   |
| Feusdorf                     | .   | .                           | .   |
| Gönnersdorf                  | .   | .                           | .   |
| Hallschlag                   | .   | .                           | .   |
| Jünkerath                    | .   | .                           | 35  |
| Kerschenbach                 | 78  | .                           | .   |
| Lissendorf                   | .   | .                           | .   |
| Ormont                       | .   | 4                           | .   |
| Reuth                        | .   | 4                           | .   |
| Scheid                       | .   | .                           | 12  |
| Schüller                     | .   | .                           | .   |
| Stadtkyll                    | .   | .                           | .   |
| Steffeln                     | .   | .                           | .   |
| <b>Landkreis Vulkaneifel</b> | 65,3                                      | 4,9                         | 29,8  |
| <b>Rheinland-Pfalz</b>       | 54,7                                      | 4,3                         | 41  |
| <b>Deutschland</b>           | 43,9                                      | 4,4                         | 51,7  |

Die Kennzahlen wurden durch Division von Originalergebnissen vor Geheimhaltung errechnet. Kennzahlwerte, die Rückschlüsse auf diese Originalergebnisse ermöglichen würden, wurden gesperrt.

Weitere Informationen zur jeweiligen Berechnung sind dem Bereich der Definitionen zu entnehmen.

#### 4.1 Haushalte nach Typ des privaten Haushalts (nach Familien) und Art der Wohnungsnutzung, Fläche der Wohnung und Zahl der Räume

|  | Insgesamt | Typ des privaten Haushalts (nach Familien) |                     |                     |                              |  |
|--|-----------|--|---------------------|---------------------|------------------------------|--|
|  |           | Einpersonenhaushalte<br>(Singlehaushalte)  | Paare ohne Kind(er) | Paare mit Kind(ern) | Alleinerziehende Elternteile | Mehrpersonenhaushalte ohne Kernfamilie |
|  | Anzahl    | Anzahl                                     | Anzahl              | Anzahl              | Anzahl                       | Anzahl                                 |
| <b>Insgesamt</b>                           |           |  |                     |                     |                              |  |
| Insgesamt                                  | (111)     | 29   | 28                  | 41                  | 7                            | 6                                      |
| <b>Art der Wohnungsnutzung</b>             |           |  |                     |                     |                              |  |
| Von Eigentümer/-in bewohnt                 | 80        | 16   | 16                  | 35                  | 7                            | 6                                      |
| Zu Wohnzwecken vermietet (auch mietfrei)   | 31        | 13   | 12                  | 6                   | -                            | -                                      |
| <b>Fläche der Wohnung in m<sup>2</sup></b> |           |  |                     |                     |                              |  |
| Unter 40                                   | -         | -  | -                   | -                   | -                            | -                                      |
| 40 - 59                                    | 10        | 10   | -                   | -                   | -                            | -                                      |
| 60 - 79                                    | (19)      | 6  | 3                   | 3                   | 7                            | -                                      |
| 80 - 99                                    | (27)      | 9  | 7                   | 11                  | -                            | -                                      |
| 100 - 119                                  | 15        | -  | 6                   | 6                   | -                            | 3                                      |
| 120 - 139                                  | 16        | 4  | 6                   | 3                   | -                            | 3                                      |
| 140 - 159                                  | (6)       | -  | 3                   | 3                   | -                            | -                                      |
| 160 - 179                                  | 9         | -  | -                   | 9                   | -                            | -                                      |
| 180 - 199                                  | 3         | -  | -                   | 3                   | -                            | -                                      |
| 200 und mehr                               | 6         | -  | 3                   | 3                   | -                            | -                                      |
| <b>Zahl der Räume</b>                      |           |  |                     |                     |                              |  |
| 1 Raum                                     | -         | -  | -                   | -                   | -                            | -                                      |
| 2 Räume                                    | 12        | 12   | -                   | -                   | -                            | -                                      |
| 3 Räume                                    | 6         | -  | 6                   | -                   | -                            | -                                      |
| 4 Räume                                    | 17        | 10   | -                   | -                   | 4                            | 3                                      |
| 5 Räume                                    | (29)      | 4  | 13                  | 9                   | -                            | 3                                      |
| 6 Räume                                    | 15        | 3  | 3                   | 6                   | 3                            | -                                      |
| 7 und mehr Räume                           | 32        | -  | 6                   | 26                  | -                            | -                                      |

Nicht ausgewiesen werden unter „Art der Wohnungsnutzung“ Haushalte in Wohnungen, die als Ferien- und Freizeitwohnungen genutzt werden. Bei der Untergliederung nach den anderen Wohnungsmerkmalen sind diese allerdings enthalten.

Bei den ausgewiesenen Haushaltszahlen sind Haushalte in Diplomatenwohnungen/Wohnungen ausländischer Streitkräfte nur in der "Insgesamt-Zeile" berücksichtigt.

#### 4.2 Haushalte nach Größe des privaten Haushalts und Art der Wohnungsnutzung, Fläche der Wohnung und Zahl der Räume

|  | Insgesamt | Größe des privaten Haushalts |            |            |            |            |                     |
|--|-----------|------------------------------|------------|------------|------------|------------|---------------------|
|  |           | 1 Person                     | 2 Personen | 3 Personen | 4 Personen | 5 Personen | 6 und mehr Personen |
|  | Anzahl    | Anzahl                       | Anzahl     | Anzahl     | Anzahl     | Anzahl     | Anzahl              |
| <b>Insgesamt</b>                         |           |                              |            |            |            |            |                     |
| Insgesamt                                | (111)     | 29                           | 38         | 12         | 22         | 6          | 4                   |
| <b>Art der Wohnungsnutzung</b>           |           |                              |            |            |            |            |                     |
| Von Eigentümer/-in bewohnt               | 80        | 16                           | 26         | 9          | 19         | 6          | 4                   |
| Zu Wohnzwecken vermietet (auch mietfrei) | 31        | 13                           | 12         | 3          | 3          | -          | -                   |
| <b>Fläche der Wohnung in m²</b>          |           |                              |            |            |            |            |                     |
| Unter 40                                 | -         | -                            | -          | -          | -          | -          | -                   |
| 40 - 59                                  | 10        | 10                           | -          | -          | -          | -          | -                   |
| 60 - 79                                  | (19)      | 6                            | 7          | 3          | 3          | -          | -                   |
| 80 - 99                                  | (27)      | 9                            | 7          | -          | 7          | -          | 4                   |
| 100 - 119                                | 15        | -                            | 9          | 3          | -          | 3          | -                   |
| 120 - 139                                | 16        | 4                            | 9          | -          | 3          | -          | -                   |
| 140 - 159                                | (6)       | -                            | 3          | 3          | -          | -          | -                   |
| 160 - 179                                | 9         | -                            | -          | 3          | 6          | -          | -                   |
| 180 - 199                                | 3         | -                            | -          | -          | -          | 3          | -                   |
| 200 und mehr                             | 6         | -                            | 3          | -          | 3          | -          | -                   |
| <b>Zahl der Räume</b>                    |           |                              |            |            |            |            |                     |
| 1 Raum                                   | -         | -                            | -          | -          | -          | -          | -                   |
| 2 Räume                                  | 12        | 12                           | -          | -          | -          | -          | -                   |
| 3 Räume                                  | 6         | -                            | 6          | -          | -          | -          | -                   |
| 4 Räume                                  | 17        | 10                           | 7          | -          | -          | -          | -                   |
| 5 Räume                                  | (29)      | 4                            | 16         | 6          | 3          | -          | -                   |
| 6 Räume                                  | 15        | 3                            | 3          | -          | 9          | -          | -                   |
| 7 und mehr Räume                         | 32        | -                            | 6          | 6          | 10         | 6          | 4                   |

Nicht ausgewiesen werden unter „Art der Wohnungsnutzung“ Haushalte in Wohnungen, die als Ferien- und Freizeitwohnungen genutzt werden. Bei der Untergliederung nach den anderen Wohnungsmerkmalen sind diese allerdings enthalten.

Bei den ausgewiesenen Haushaltszahlen sind Haushalte in Diplomatenwohnungen/Wohnungen ausländischer Streitkräfte nur in der "Insgesamt-Zeile" berücksichtigt.



## 4.3 Haushalte nach Seniorenstatus des privaten Haushalts und Art der Wohnungsnutzung, Fläche der Wohnung und Zahl der Räume

|  | Insgesamt | Seniorenstatus eines privaten Haushalts      |  |                                |
|--|-----------|--|--|--------------------------------|
|  |           | Haushalte mit ausschließlich Senioren/-innen | Haushalte mit Senioren/-innen und Jüngeren | Haushalte ohne Senioren/-innen |
|  | Anzahl    | Anzahl                                       | Anzahl                                     | Anzahl                         |
| <b>Insgesamt</b>                         |           |  |  |                                |
| Insgesamt                                | (111)     | 20   | 14   | (77)                           |
| <b>Art der Wohnungsnutzung</b>           |           |  |  |                                |
| Von Eigentümer/-in bewohnt               | 80        | 17   | 11   | 52                             |
| Zu Wohnzwecken vermietet (auch mietfrei) | 31        | 3  | 3  | (25)                           |
| <b>Fläche der Wohnung in m²</b>          |           |  |  |                                |
| Unter 40                                 | -         | -  | -  | -                              |
| 40 - 59                                  | 10        | -  | -  | 10                             |
| 60 - 79                                  | (19)      | -  | 7  | 12                             |
| 80 - 99                                  | (27)      | 10   | 7  | 10                             |
| 100 - 119                                | 15        | 3  | -  | 12                             |
| 120 - 139                                | 16        | 7  | -  | 9                              |
| 140 - 159                                | (6)       | -  | -  | 6                              |
| 160 - 179                                | 9         | -  | -  | 9                              |
| 180 - 199                                | 3         | -  | -  | 3                              |
| 200 und mehr                             | 6         | -  | -  | 6                              |
| <b>Zahl der Räume</b>                    |           |  |  |                                |
| 1 Raum                                   | -         | -  | -  | -                              |
| 2 Räume                                  | 12        | -  | -  | 12                             |
| 3 Räume                                  | 6         | 3  | -  | 3                              |
| 4 Räume                                  | 17        | 3  | 4  | 10                             |
| 5 Räume                                  | (29)      | (11)   | 3  | 15                             |
| 6 Räume                                  | 15        | -  | 3  | 12                             |
| 7 und mehr Räume                         | 32        | 3  | 4  | 25                             |

Nicht ausgewiesen werden unter „Art der Wohnungsnutzung“ Haushalte in Wohnungen, die als Ferien- und Freizeitwohnungen genutzt werden. Bei der Untergliederung nach den anderen Wohnungsmerkmalen sind diese allerdings enthalten.

Bei den ausgewiesenen Haushaltszahlen sind Haushalte in Diplomatenwohnungen/Wohnungen ausländischer Streitkräfte nur in der "Insgesamt-Zeile" berücksichtigt.

## Definitionen

### Verwendete Symbolik

| Symbol   | Erläuterung  |
|--|--|
| –  | Nichts vorhanden <sup>1)</sup>   |
| 0  | Weniger als die Hälfte von 1 in der letzten besetzten Stelle, jedoch mehr als nichts                                 |
| ( )  | Aussagewert eingeschränkt, da der Zahlenwert durch das Geheimhaltungsverfahren relativ stark verändert wurde         |
| .  | Keine Angabe, da der Zahlenwert geheim zu halten ist oder durch das Geheimhaltungsverfahren zu stark verändert wurde |
| Abweichungen in den Summen durch Runden der Zahlen |  |

| Merkmal   | Definition   |
|---|--|
| Anteil der zu Wohnzwecken vermieteten Wohnungen (auch mietfrei) | Der Anteil der zu Wohnzwecken vermieteten Wohnungen (auch mietfrei) stellt den Anteil der zu Wohnzwecken vermieteten (oder mietfrei überlassenen) Wohnungen an allen bewohnten und leer stehenden Wohnungen dar. Nicht berücksichtigt sind: Ferien- und Freizeitwohnungen, Diplomatenwohnungen/ Wohnungen ausländischer Streitkräfte sowie gewerblich genutzte Wohnungen. Die Berechnung erfolgt für Wohnungen in Wohngebäuden (ohne Wohnheime).   |
| Anteil des selbstgenutzten Wohneigentums                        | Der Anteil des selbstgenutzten Wohneigentums stellt den Anteil der von Eigentümerinnen/ Eigentümern bewohnten Wohnungen an allen bewohnten und leer stehenden Wohnungen dar. Nicht berücksichtigt sind: Ferien- und Freizeitwohnungen, Diplomatenwohnungen/ Wohnungen ausländischer Streitkräfte sowie gewerblich genutzte Wohnungen. Die Berechnung erfolgt für Wohnungen in Wohngebäuden (ohne Wohnheime).   |
| Art der Wohnungsnutzung   | <p>Die Art der Wohnungsnutzung beschreibt, ob und von wem (Mieter/-in oder Eigentümer/-in) die Wohnung zum Stichtag genutzt wird.</p> <p><b>Von Eigentümer/-in bewohnt</b></p> <p>► Wenn mindestens eine/-r der Bewohner/-innen Eigentümer/-in der Wohnung ist.</p> <p><b>Zu Wohnzwecken vermietet (auch mietfrei)</b></p> <p>► Wenn keine/-r der Bewohner/-innen Eigentümer/-in der Wohnung ist, unabhängig davon, ob für die Wohnung Miete gezahlt wird oder diese mietfrei überlassen ist.</p> <p><b>Ferien- und Freizeitwohnung</b></p> <p>► Wohnung, in der Personen lediglich ihre Freizeit verbringen (z. B. am Wochenende, während des Urlaubs, der Ferien usw.). Sie kann von einem privaten Eigentümer/ einer privaten Eigentümerin selbst genutzt oder dauerhaft an eine dritte Person zur Freizeitnutzung vermietet (oder kostenlos überlassen) werden. Ferienwohnungen, die ständig gewerblich-hotelmäßig genutzt werden, gehören nicht dazu.</p> <p><b>Leer stehend</b></p> <p>► Wenn die Wohnung am Stichtag 9. Mai 2011 weder zu Wohnzwecken vermietet (auch mietfrei) ist, noch von dem Eigentümer/ der Eigentümerin selbst genutzt wird und auch keine Ferien- und Freizeitwohnung ist. Wenn die Wohnung wegen Umbau/ Modernisierung – bei Weiterbestehen des Mietverhältnisses – vorübergehend nicht genutzt werden kann, gilt diese Wohnung nicht als leer stehend.</p> <p><b>Diplomaten-/ Streitkräftewohnung</b></p> <p>► Eine Diplomatenwohnung/ Wohnung ausländischer Streitkräfte liegt immer dann vor, wenn mindestens einer der Bewohner oder eine der Bewohnerinnen einer ausländischen diplomatischen Vertretung, den ausländischen Streitkräften o. Ä. angehört, unabhängig davon, ob es sich dabei um Eigentümer/-innen oder Mieter/-innen handelt.</p> |

1) Dies kann ggf. durch das angewendete Geheimhaltungsverfahren bedingt sein.

| Merkmal                 | Definition  |
|-------------------------|---|
| Art des Gebäudes        | <p>Das Merkmal gibt die Art des Gebäudes an. Es wird unter anderem unterschieden zwischen Gebäuden, die überwiegend Wohnraum enthalten und Gebäuden, die überwiegend zu Geschäftszwecken genutzt werden.</p> <p><b>Gebäude mit Wohnraum</b></p> <p>► Für längere Dauer errichtete Bauwerke, die entweder vollständig oder teilweise für die Wohnversorgung von Haushalten bestimmt sind. Hierzu zählen auch administrative oder gewerblich genutzte Gebäude, wenn in ihnen mindestens eine zu Wohnzwecken genutzte Wohnung vorhanden ist. Gebäude mit Wohnraum gliedern sich in Wohngebäude und sonstige Gebäude mit Wohnraum.</p> <p><b>Wohngebäude</b></p> <p>► Gebäude, die mindestens zur Hälfte der Gesamtnutzfläche zu Wohnzwecken genutzt werden. Zu den Wohngebäuden gehören auch die Wohnheime (mit eigener Haushaltsführung der Bewohner/-innen).</p> <p><b>Wohngebäude (ohne Wohnheime)</b></p> <p>► Gebäude, die mindestens zur Hälfte der Gesamtnutzfläche zu Wohnzwecken genutzt werden (hier: ohne Wohnheime).</p> <p><b>Wohnheime (mit eigener Haushaltsführung der Bewohner/-innen)</b></p> <p>► Wohnheime sind Wohngebäude, die primär den Wohnbedürfnissen bestimmter Bevölkerungskreise dienen. Wohnheime besitzen Gemeinschaftsräume. Die Bewohner/-innen von Wohnheimen führen einen eigenen Haushalt.</p> <p><b>Sonstige Gebäude mit Wohnraum</b></p> <p>► Gebäude, in denen weniger als die Hälfte der Gesamtnutzfläche für Wohnzwecke genutzt wird, z. B. weil sich im Gebäude überwiegend Läden oder Büros befinden.</p> <p><b>Bewohnte Unterkünfte</b></p> <p>► Bewohnte Unterkünfte sind behelfsmäßige Bauten. Hierzu zählen z. B. Wohnbaracken, Bauwagen, Wohnwagen (z. B. auf Campingplätzen), Gartenlauben, Schrebergartenhütten, Jagdhütten, Weinberghütten, Almhütten, fest verankerte Wohnschiffe und Wohncontainer, sofern diese dauerhaft bewohnt werden.</p> |
| Auskunftspflichtige     | <p>Im Rahmen der Gebäude- und Wohnungszählung waren alle Eigentümer/-innen, Verwalter/-innen sowie sonstigen Verfügungs- und Nutzungsberechtigten der Gebäude und Wohnungen auskunftspflichtig.</p>   |
| Ausstattung der Wohnung | <p>Das Merkmal bezeichnet die Ausstattung in der Wohnung hinsichtlich Badewanne oder Dusche und WC. Ein WC ist eine Toilette mit Wasserspülung. Mit Badewanne/ Dusche sind eine fest eingebaute Badewanne oder eine fest eingebaute Dusche gemeint; diese verfügen über feste Wasserzu- und -abflussrohre.</p> <p>Es wird unterschieden zwischen:</p> <p><b>Badewanne/ Dusche und WC vorhanden</b><br/> <b>Badewanne/ Dusche und WC nicht vorhanden</b><br/> <b>Badewanne/ Dusche vorhanden, WC nicht vorhanden</b><br/> <b>Badewanne/ Dusche nicht vorhanden, WC vorhanden</b></p>   |
| Baujahr                 | <p>Mit Baujahr ist das Jahr der Bezugsfertigstellung des Gebäudes gemeint. Bei komplett zerstörten und wieder aufgebauten Gebäuden gilt das Jahr des Wiederaufbaus als Baujahr.</p> <p>Es werden folgende Klasseneinteilungen verwendet:</p> <p><b>Jahrzwanzigste</b></p> <ul style="list-style-type: none"> <li>– Vor 1950</li> <li>– 1950 – 1969</li> <li>– 1970 – 1989</li> <li>– 1990 und später</li> </ul> <p><b>Mikrozensusklassen:</b></p> <ul style="list-style-type: none"> <li>– Vor 1919</li> <li>– 1919 – 1948</li> <li>– 1949 – 1978</li> <li>– 1979 – 1986</li> <li>– 1987 – 1990</li> <li>– 1991 – 1995</li> <li>– 1996 – 2000</li> <li>– 2001 – 2004</li> <li>– 2005 – 2008</li> <li>– 2009 und später</li> </ul>   |

| Merkmal   | Definition   |
|---|--|
| Durchschnittliche Anzahl der Wohnungen je Wohngebäude | Die durchschnittliche Anzahl der Wohnungen je Wohngebäude ist das Verhältnis zwischen der Gesamtzahl der Wohnungen und der Gesamtzahl der Wohngebäude (ohne Wohnheime). Die Berechnung erfolgt für Wohnungen in Wohngebäuden (ohne Wohnheime).   |
| Durchschnittliche Wohnungsgröße in m²                 | Die durchschnittliche Wohnungsgröße in m² ist das Verhältnis zwischen der Gesamtfläche in m² und der Gesamtzahl der Wohnungen. Nicht berücksichtigt sind: Diplomatenwohnungen/ Wohnungen ausländischer Streitkräfte sowie gewerblich genutzte Wohnungen. Die Berechnung erfolgt für Wohnungen in Wohngebäuden (ohne Wohnheime).  |
| Eigentümerquote                                       | Die Eigentümerquote stellt den Anteil der von Eigentümerinnen/ Eigentümern bewohnten Wohnungen an allen bewohnten Wohnungen dar. Nicht berücksichtigt sind: Leer stehende Wohnungen, Ferien- und Freizeitwohnungen, Diplomatenwohnungen/ Wohnungen ausländischer Streitkräfte sowie gewerblich genutzte Wohnungen. Die Berechnung erfolgt für Wohnungen in Wohngebäuden (ohne Wohnheime).  |
| Eigentumsform des Gebäudes                            | <p>Das Merkmal bildet ab, wem das Eigentum an dem Gebäude (nicht der einzelnen Wohnung) rechtlich zusteht. Dies können Privatpersonen oder juristische Personen sein.</p> <p><b>Gemeinschaft von Wohnungseigentümern/ -innen</b></p> <p>► Gilt für Gebäude mit Eigentumswohnungen, in denen den Eigentümern/-innen Sondereigentum an einer Wohnung in Verbindung mit dem Miteigentumsanteil am gemeinschaftlichen Eigentum zusteht.</p> <p><b>Privatperson/-en</b></p> <p>► Alle natürlichen Personen. Dies können Einzelpersonen, Paare oder sonstige Gruppen von Personen sein, z. B. Erbengemeinschaften.</p> <p><b>Wohnungsgenossenschaft</b></p> <p>► Alle Wohnungsunternehmen, die die Rechtsform einer Genossenschaft haben.</p> <p><b>Kommune oder Kommunales Wohnungsunternehmen</b></p> <p>► Unternehmen oder Einrichtung, bei denen die Kommune mit mehr als 50 % Nennkapital oder Stimmrecht beteiligt ist.</p> <p><b>Privatwirtschaftliches Wohnungsunternehmen</b></p> <p>► Alle privatrechtlichen Wohnungsunternehmen ohne Genossenschaften.</p> <p><b>Anderes privatwirtschaftliches Unternehmen</b></p> <p>► Alle privatrechtlichen Unternehmen, in deren Eigentum sich Wohnungen befinden, deren primärer Erwerbszweck aber nicht die Wohnungsvermietung ist (z. B. Banken, Versicherungen, Fonds).</p> <p><b>Bund oder Land</b></p> <p>► Unternehmen oder Einrichtung, bei denen der Bund oder das Land mit mehr als 50 % Nennkapital oder Stimmrecht beteiligt ist.</p> <p><b>Organisation ohne Erwerbszweck</b></p> <p>► z. B. Kirche</p> |
| Erhebungseinheiten                                    | Bei der Gebäude- und Wohnungszählung wurden alle Gebäude mit Wohnraum, bewohnte Unterkünfte und Wohnungen erhoben.   |
| Fläche der Wohnung in m²                              | <p>Grundfläche der gesamten Wohnung in m². Zur Wohnung zählen auch außerhalb des eigentlichen Wohnungsabschlusses liegende Räume (z. B. Mansarden) sowie zu Wohnzwecken ausgebauter Keller- und Bodenräume.</p> <p>Zur Ermittlung der Wohnfläche sind anzurechnen:</p> <ul style="list-style-type: none"> <li>– voll: die Grundflächen von Räumen/ Raumteilen mit einer lichten Höhe von mindestens 2 Metern;</li> <li>– zur Hälfte: die Grundflächen von Räumen/ Raumteilen mit einer lichten Höhe von mindestens 1 Meter, aber weniger als 2 Metern; unbeheizbare Wintergärten, Schwimmbäder und ähnliche nach allen Seiten geschlossene Räume;</li> <li>– in der Regel zu einem Viertel, höchstens jedoch zur Hälfte: die Flächen von Balkonen, Loggien, Dachgärten, Terrassen.</li> </ul> <p>Die Fläche wird in 20 m²-Intervallen angegeben.</p>   |

| Merkmal                      | Definition   |
|------------------------------|--|
| Gebäudetyp                   | <p>Das Merkmal gibt die Bauart des Gebäudes an.</p> <p><b>Freistehendes Haus</b></p> <p>► Freistehendes Gebäude, unabhängig davon, ob es sich um ein Ein- oder Mehrfamilienhaus handelt.</p> <p><b>Doppelhaushälfte</b></p> <p>► Gebäude, das mit genau einem anderen Gebäude aneinander gebaut ist, unabhängig davon, ob es sich dabei um Ein- oder Mehrfamilienhäuser handelt.</p> <p><b>Gereihtes Haus</b></p> <p>► Gebäude, das mit mindestens zwei anderen Gebäuden aneinander gebaut ist, unabhängig davon, ob es sich dabei um Ein- oder Mehrfamilienhäuser handelt. Die Gebäude müssen nicht baugleich sein, sie können auch seitlich oder in der Höhe versetzt sein. Reiheneckhäuser zählen auch hierzu.</p> <p><b>Anderer Gebäudetyp</b></p> <p>► Alle Arten von Gebäuden, die nicht freistehendes Haus, Doppel- oder Reihnhaus sind sowie alle Arten von bewohnten Unterkünften.</p>  |
| Größe des privaten Haushalts | <p>Dieses Merkmal gibt die Anzahl der in einem privaten Haushalt lebenden Personen an.</p> <p><b>1 Person</b></p> <p><b>2 Personen</b></p> <p><b>3 Personen</b></p> <p><b>4 Personen</b></p> <p><b>5 Personen</b></p> <p><b>6 und mehr Personen</b></p>  |
| Heizungsart                  | <p>Das Merkmal bezeichnet die überwiegende Heizungsart im Gebäude.</p> <p><b>Fernheizung (Fernwärme)</b></p> <p>► Das Gebäude wird von einem zentralen Fernheizwerk aus mit Wärme versorgt (sog. Fernwärme).</p> <p><b>Etagenheizung</b></p> <p>► Unter einer Etagenheizung versteht man eine zentrale Heizanlage für sämtliche Räume einer abgeschlossenen Wohnung, wobei sich die Heizquelle meist innerhalb dieser Wohnung befindet, z. B. Gastherme.</p> <p><b>Blockheizung</b></p> <p>► Eine Blockheizung liegt vor, wenn ein Häuserblock durch ein zentrales Heizsystem beheizt wird und die Heizquelle sich in bzw. an einem der Gebäude oder in deren unmittelbarer Nähe befindet (sog. Nahwärme).</p> <p><b>Zentralheizung</b></p> <p>► Bei einer Zentralheizung werden sämtliche Wohneinheiten eines Gebäudes von einer zentralen Heizstelle, die sich innerhalb des Gebäudes (in der Regel im Keller) befindet, beheizt.</p> <p><b>Einzel-/ Mehrraumöfen (auch Nachtspeicherheizung)</b></p> <p>► Einzelöfen (z. B. Kohle- oder Nachtspeicheröfen) beheizen jeweils nur einen Raum, in dem sie stehen. In der Regel sind sie fest installiert. Ein Mehrraumofen (z. B. Kachelofen) beheizt gleichzeitig mehrere Räume (auch durch Luftkanäle).</p> <p><b>Keine Heizung im Gebäude oder in den Wohnungen</b></p> |
| Kernfamilie                  | <p>Eine Kernfamilie besteht aus zwei oder mehr Personen, die zu demselben privaten Haushalt gehören und setzt sich zusammen aus der Bezugsperson des privaten Haushalts – das heißt eine nach Alter, Familienstand und Geschlecht festgelegte zentrale Person des privaten Haushalts – und mindestens einer weiteren Person, z. B. der Partnerin/ dem Partner oder einem Kind der Bezugsperson. Dieses Familienkonzept beschränkt die Beziehungen zwischen Vorfahren und Nachfahren auf direkte Beziehungen (ersten Grades), das heißt auf Beziehungen zwischen Eltern und Kindern.</p>  |
| Kind                         | <p>Unter Kind ist ein leiblicher Sohn bzw. ein Stief- oder Adoptivsohn oder eine leibliche Tochter bzw. eine Stief- oder Adoptivtochter (ungeachtet des Alters) zu verstehen, dessen bzw. deren üblicher Aufenthaltsort sich im privaten Haushalt mindestens eines Elternteils befindet und ein Elternteil Bezugsperson und/ oder Partner/-in der Bezugsperson ist.</p>  |
| Leerstandsquote (Wohnungen)  | <p>Die Leerstandsquote (Wohnungen) stellt den Anteil der leer stehenden Wohnungen an allen bewohnten und leer stehenden Wohnungen dar. Nicht berücksichtigt sind: Ferien- und Freizeitwohnungen, Diplomatenwohnungen/ Wohnungen ausländischer Streitkräfte sowie gewerblich genutzte Wohnungen. Die Berechnung erfolgt für Wohnungen in Wohngebäuden (ohne Wohnheime).</p>   |

| Merkmal                                 | Definition   |
|---|--|
| Paar                                    | Der Begriff Paar umfasst Paare in einer Ehe, Paare in einer eingetragenen Lebenspartnerschaft und Paare in einer nichtehelichen Lebensgemeinschaft, die jeweils in einem privaten Haushalt zusammenleben. Ein Ehepaar ist ein gemäß gesetzlichem Familienstand zum Stichtag verheiratetes verschiedengeschlechtliches Paar in einem privaten Haushalt. Eine eingetragene Lebenspartnerschaft ist ein gemäß gesetzlichem Familienstand zum Stichtag rechtlich anerkanntes gleichgeschlechtliches Paar in einem privaten Haushalt. Eine nichteheliche Lebensgemeinschaft ist ein gemischtgeschlechtliches Paar in einem privaten Haushalt, das gemäß gesetzlichem Familienstand zum Stichtag nicht miteinander verheiratet war.  |
| Privater Haushalt                       | Ein privater Haushalt besteht aus mindestens einer Person. Zugrunde gelegt wird das „Konzept des gemeinsamen Wohnens“. Alle Personen, die unabhängig von ihrem Wohnstatus (Haupt-/Nebenwohnsitz) gemeinsam in einer Wohnung leben, gelten als Mitglieder desselben privaten Haushalts, sodass es einen privaten Haushalt pro belegter Wohnung gibt. Personen in Gemeinschafts- und Anstaltsunterkünften sind hier nicht enthalten, sondern nur Personen, die eine eigene Haushaltsführung aufweisen. Eine Person des privaten Haushalts wird als Bezugsperson – das heißt eine nach Alter, Familienstand und Geschlecht festgelegte zentrale Person des privaten Haushalts – bestimmt. Ausgehend von dieser Person werden der Haushaltstyp und die Stellung der weiteren Personen im privaten Haushalt bestimmt.   |
| Regionalschlüssel                       | <p>Der Regionalschlüssel kennzeichnet die hierarchische Struktur aller Verwaltungsebenen. Er wird einheitlich von den Statistischen Ämtern des Bundes und der Länder vergeben.</p> <p>Der Regionalschlüssel gliedert sich wie folgt:</p> <ul style="list-style-type: none"> <li>1. – 2. Stelle = Kennzahl des Bundeslandes</li> <li>3. Stelle = Kennzahl des Regierungsbezirks</li> <li>4. – 5. Stelle = Kennzahl des Kreises bzw. der kreisfreien Stadt</li> <li>6. – 9. Stelle = Verbandsschlüssel (in Brandenburg: Ämterschlüssel)</li> <li>10. – 12. Stelle = Gemeindekennzahl</li> </ul> <p>Der vierstellige Verbandsschlüssel weist durch die führende Ziffer auf die Art der Gemeinde hin:</p> <ul style="list-style-type: none"> <li>0 = verbandsfreie Gemeinde (in Brandenburg: amtsfreie Gemeinde),</li> <li>5 = verbandsangehörige Gemeinde (in Brandenburg: amtsangehörige Gemeinde),</li> <li>9 = gemeindefreies Gebiet.</li> </ul> <p>Die gemeindefreien Gebiete sind für den Zensus 2011 nicht relevant.</p> <p>Die Verwaltungsebene Regierungsbezirk ist nur für folgende Bundesländer verfügbar: Baden-Württemberg, Bayern, Hessen, Niedersachsen (hier: Statistische Region), Nordrhein-Westfalen und Sachsen.</p> <p>Die Verwaltungsebene Gemeindeverband ist nur für folgende Bundesländer verfügbar: Brandenburg (hier: Ämter), Mecklenburg-Vorpommern, Niedersachsen (hier: Samtgemeinde), Rheinland-Pfalz, Sachsen, Sachsen-Anhalt, Schleswig-Holstein und Thüringen.</p> |
| Seniorenstatus eines privaten Haushalts | <p>Dargelegt wird die Haushaltstruktur aller privaten Haushalte, wobei dies hier in Abhängigkeit vom Alter der in einem privaten Haushalt wohnhaften Personen erfolgt. Als Senioren/-innen gelten diejenigen Personen, welche zum Zensusstichtag 9. Mai 2011 das 65. Lebensjahr vollendet haben.</p> <p><b>Haushalte mit ausschließlich Senioren/-innen</b></p> <p><b>Haushalte mit Senioren/-innen und Jüngeren</b></p> <p><b>Haushalte ohne Senioren/-innen</b></p>  |
| Stichtagsbezogenheit der Merkmale       | Stichtag der Gebäude- und Wohnungszählung war der 9. Mai 2011. Alle Angaben beziehen sich auf diesen Zeitpunkt.  |

| Merkmal                                       | Definition   |
|---|--|
| Typ des privaten Haushalts<br>(nach Familien) | <p>Dieses Merkmal beschreibt, in welcher Konstellation die Personen eines privaten Haushalts gemeinschaftlich leben, mit Fokus auf die Existenz von Kindern im privaten Haushalt.</p> <p><b>Einpersonenhaushalte (Singlehaushalte)</b></p> <p>► Ein Einpersonenhaushalt bezeichnet einen privaten Haushalt mit einer allein lebenden Person.</p> <p><b>Paare ohne Kind(er)</b></p> <p><b>Paare mit Kind(ern)</b></p> <p><b>Alleinerziehende Elternteile</b></p> <p>► Eine alleinerziehende Mutter oder ein alleinerziehender Vater ist ein Elternteil ohne Partner/-in mit mindestens einem Kind innerhalb eines privaten Haushalts.</p> <p><b>Mehrpersonenhaushalte ohne Kernfamilie</b></p> <p>► Unter Mehrpersonenhaushalten ohne Kernfamilie werden alle anderen privaten Mehrpersonenhaushalte zusammengefasst, die durch die zuvor genannten Kategorien nicht abgedeckt sind, wie etwa nicht eingetragene Lebenspartnerschaften gleichgeschlechtlicher Paare, Wohngemeinschaften, Großeltern-Enkel-Haushalte ohne Elternteile etc.</p> |
| Wohnung                                       | <p>Unter einer Wohnung sind nach außen abgeschlossene, zu Wohnzwecken bestimmte, in der Regel zusammenliegende Räume zu verstehen, die die Führung eines eigenen Haushalts ermöglichen und nicht vollständig für gewerbliche Zwecke genutzt werden.</p> <p>Eine Wohnung muss nicht notwendigerweise eine Küche oder Kochnische enthalten.</p> <p>Wohnungen haben einen eigenen Eingang unmittelbar vom Freien, von einem Treppenhaus oder einem Vorraum. Zur Wohnung können aber auch außerhalb des eigentlichen Wohnungsabschlusses liegende, zu Wohnzwecken ausgebaute Keller- oder Bodenräume (z. B. Mansarden) gehören.</p>  |
| Zahl der Räume                                | <p>Die Zahl der Räume umfasst alle Wohn-, Ess- und Schlafzimmer und andere separate Räume (z. B. bewohnbare Keller- und Bodenräume) von mindestens 6 m<sup>2</sup> Größe sowie abgeschlossene Küchen, unabhängig von deren Größe. Bad, Toilette, Flur und Wirtschaftsräume werden grundsätzlich nicht mitgezählt. Ein Wohnzimmer mit einer Essecke, Schlafnische oder Kochnische ist als ein Raum zu zählen. Dementsprechend bestehen Wohnungen, in denen es keine bauliche Trennung der einzelnen Wohnbereiche gibt (z. B. sogenannte „Loftwohnungen“), aus nur einem Raum.</p> <p><b>1 Raum</b></p> <p><b>2 Räume</b></p> <p><b>3 Räume</b></p> <p><b>4 Räume</b></p> <p><b>5 Räume</b></p> <p><b>6 Räume</b></p> <p><b>7 und mehr Räume</b></p>   |

## **Herausgeber**

Statistisches Landesamt Rheinland-Pfalz  
Mainzer Straße 14-16  
56130 Bad Ems

## **Auskunftsdienst**

E-Mail: [info@statistik.rlp.de](mailto:info@statistik.rlp.de)  
Telefon: 02603 71-4444  
Telefax: 02603 71-19 4444

## **Copyright**

© Statistisches Landesamt Rheinland-Pfalz  
Bad Ems 2014

Vervielfältigung und Verbreitung mit Quellenangabe gestattet.







Rheinland-Pfalz

STATISTISCHES LANDESAMT



# zensus<sup>2011</sup>

## **Gebäude und Wohnungen sowie Wohnverhältnisse der Haushalte**

Gemeinde  
Bongard

am 9. Mai 2011

Ergebnisse des Zensus 2011



## Inhaltsverzeichnis

|   |    |
|---|----|
| Einführung .....  | 4  |
| Rechtliche Grundlagen .....   | 4  |
| Methode .....   | 4  |
| Systematik von Gebäuden und Wohnungen .....   | 5  |
| Tabellen  |    |
| 1.1 Gebäude mit Wohnraum und Wohnungen in Gebäuden mit Wohnraum<br>nach Baujahr, Gebäudetyp, Zahl der Wohnungen, Eigentumsform und Heizungsart .....        | 6  |
| 1.2 Gebäude mit Wohnraum nach Baujahr und Gebäudeart, Gebäudetyp,<br>Zahl der Wohnungen, Eigentumsform und Heizungsart .....                                | 8  |
| 1.3.1 Gebäude mit Wohnraum nach regionaler Einheit und Baujahr, Gebäudeart,<br>Gebäudetyp, Zahl der Wohnungen, Eigentumsform und Heizungsart .....          | 10 |
| 1.3.2 Gebäude mit Wohnraum nach regionaler Einheit und Baujahr, Gebäudeart,<br>Gebäudetyp, Zahl der Wohnungen, Eigentumsform und Heizungsart – in % – ..... | 12 |
| 2.1 Wohnungen in Gebäuden mit Wohnraum nach Art der Nutzung,<br>Fläche der Wohnung, Zahl der Räume und Ausstattung .....                                    | 14 |
| 2.2.1 Wohnungen in Gebäuden mit Wohnraum nach regionaler Einheit und<br>Art der Nutzung, Fläche der Wohnung, Zahl der Räume und Ausstattung .....           | 15 |
| 2.2.2 Wohnungen in Gebäuden mit Wohnraum nach regionaler Einheit und<br>Art der Nutzung, Fläche der Wohnung, Zahl der Räume und Ausstattung – in % – .....  | 16 |
| 3.1 Gebäude- und Wohnungskennzahlen im regionalen Vergleich .....   | 17 |
| 3.2 Weitere Wohnungskennzahlen im regionalen Vergleich .....  | 20 |
| 4.1 Haushalte nach Typ des privaten Haushalts (nach Familien) und Art der Wohnungs-<br>nutzung, Fläche der Wohnung und Zahl der Räume .....                 | 23 |
| 4.2 Haushalte nach Größe des privaten Haushalts und Art der Wohnungsnutzung,<br>Fläche der Wohnung und Zahl der Räume .....                                 | 24 |
| 4.3 Haushalte nach Seniorenstatus des privaten Haushalts und Art der Wohnungsnutzung,<br>Fläche der Wohnung und Zahl der Räume .....                        | 25 |
| Definitionen .....  | 26 |

## Einführung

Der Zensus 2011 ist eine Bevölkerungs-, Gebäude- und Wohnungszählung. Dabei werden – soweit möglich – bereits vorhandene Daten aus Verwaltungsregistern für statistische Zwecke genutzt. Eine Haushaltebefragung auf Stichprobenbasis, eine Vollerhebung aller an Anschriften mit Sonderbereichen lebenden Personen (Wohnheime und Gemeinschaftsunterkünfte) sowie eine postalische Befragung zu Gebäude- und Wohnungsdaten bei den Eigentümerinnen und Eigentümern oder Verwalterinnen und Verwaltern ergänzen und korrigieren die Informationen aus den Registern. Eine traditionelle Volkszählung inklusive einer Gebäude- und Wohnungszählung wurde in den alten Bundesländern letztmalig 1987, in der DDR letztmalig 1981 durchgeführt. Eine Gebäude- und Wohnungszählung fand nach der Wiedervereinigung nur in den neuen Bundesländern im Jahr 1995 statt.

Ziel des Zensus 2011 war zum einen die Ermittlung der amtlichen Einwohnerzahlen zum Stichtag 9. Mai 2011. Zum anderen wurden wichtige Strukturinformationen erhoben, welche eine umfassende Datengrundlage bieten, wie die Menschen in Deutschland leben, wohnen und arbeiten.

Die vorliegende Publikation präsentiert Ergebnisse des Zensus 2011 zu den Themen Gebäude, Wohnungen und Wohnverhältnisse von Haushalten nach Abschluss der Datenaufbereitung.

## Rechtliche Grundlagen

Die rechtlichen Grundlagen des Zensus 2011 bilden

- die Verordnung Europäische Gemeinschaft (EG) Nummer 763/2008 des Europäischen Parlaments und des Rates vom 9. Juli 2008 über Volks- und Wohnungszählungen,
- das Zensusvorbereitungsgesetz (ZensVorbG 2011),
- das Zensusgesetz 2011 (ZensG 2011),
- die Stichprobenverordnung Zensusgesetz 2011 (StichprobenV),
- sowie die jeweiligen landesrechtlichen Regelungen zur Ausführung des ZensG 2011.

Nach § 1 Abs. 1 ZensG 2011 führten die Statistischen Ämter des Bundes und der Länder eine Bevölkerungs-, Gebäude- und Wohnungszählung (Zensus) mit Stand zum 9. Mai 2011 (Berichtszeitpunkt) als Bundesstatistik durch.

Gemäß § 1 Abs. 3 ZensG 2011 dient der Zensus unter anderem der Gewinnung von Grunddaten für das Gesamtsystem der amtlichen Statistik sowie von Strukturdaten über die Bevölkerung als Datengrundlage für vielfältige politische Entscheidungen.

Die nachstehend veröffentlichten Ergebnisse wurden auf Basis folgender Erhebungen und statistischer Verfahren ermittelt:

- Daten aus der Gebäude- und Wohnungszählung (§ 6 ZensG 2011),
- Daten aus der Zusammenführung der Datensätze und Haushaltegenerierung (§ 9 Abs. 3 ZensG 2011).

## Methode

Da es in Deutschland zu Gebäude- und Wohnungsdaten keine flächendeckenden Register gibt, wurden die Angaben zu Gebäuden und Wohnungen durch eine postalische Befragung der Eigentümerinnen und Eigentümer oder Verwalterinnen und Verwalter von Gebäuden und Wohnungen sowie bewohnten Unterkünften gewonnen. Die zum Stichtag 9. Mai 2011 als Vollerhebung durchgeführte Gebäude- und Wohnungszählung liefert Informationen zu Gebäuden mit Wohnraum sowie zu den darin befindlichen Wohnungen. Zu rein gewerblich genutzten Objekten werden keine Informationen angeboten.

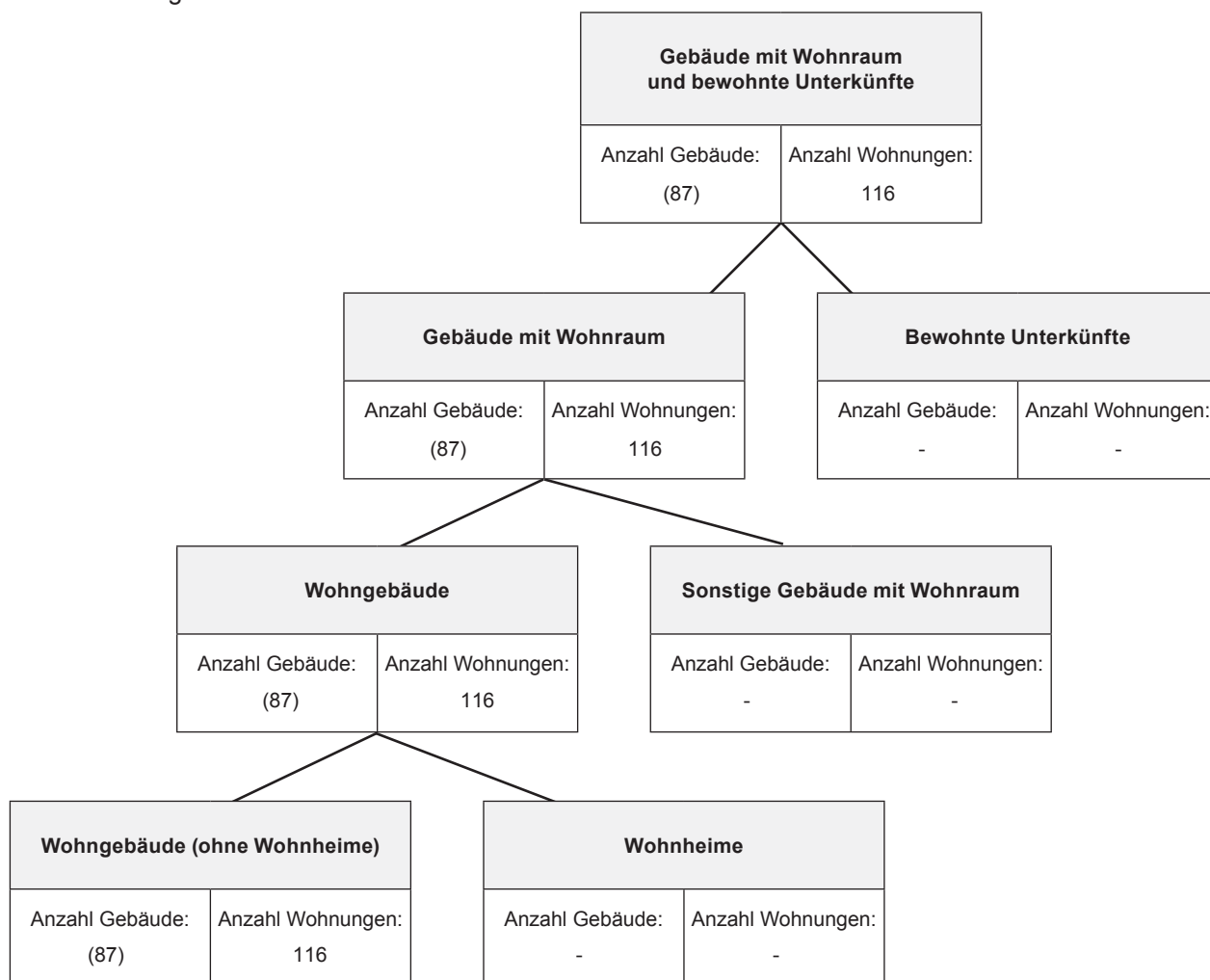
Durch das statistische Verfahren der Haushaltegenerierung stehen nicht nur die gesammelten Informationen zu Bevölkerung, Gebäuden und Wohnungen zur Verfügung, sondern zusätzlich auch Angaben zu Haushalts- und Familienstrukturen. Dabei wurden anschriftenweise Personen zu Haushalten zusammengefasst und den in der Gebäude- und Wohnungszählung erfassten Wohnungen zugeordnet. Die Haushaltegenerierung bildet daher die Wohnhaushalte an einer Anschrift ab. Die Zahl der Haushalte kann von der Zahl der bewohnten Wohnungen abweichen, da ein Haushalt beispielsweise bei Umzügen vorübergehend mehrere Wohnungen nutzen kann.

Bei allen Veröffentlichungen der amtlichen Statistik in Deutschland sind die Einzelangaben der Befragten grundsätzlich geheim zu halten (§ 16 Bundesstatistikgesetz). Bei allen Ergebnisbestandteilen aus Registerauszählungen oder Vollerhebungen des Zensus 2011 erfolgt die Geheimhaltung durch das maschinelle, datenverändernde Verfahren SAFE (Verfahren zur **s**icheren **A**nonymisierung für **E**inzeldaten). Dieses Verfahren stellt sicher, dass bereits vor Erstellung einer Ergebnistabelle kein Datensatz vorhanden ist, welcher Rückschlüsse auf Einzelfälle zulässt.

Weiterführende methodische Informationen zum Zensusmodell und zur Geheimhaltung stehen unter [www.zensus2011.de](http://www.zensus2011.de) zur Verfügung.

## Systematik von Gebäuden und Wohnungen

Im Rahmen des Zensus 2011 werden die Gebäude und Wohnungen nach der Art des Gebäudes in hierarchischen Strukturen abgebildet. Nachstehende Abbildung zeigt die Ergebnisse für die regionale Einheit dieser Veröffentlichung.



Die Ergebnisse zur Gebäude- und Wohnungszählung betrachten ausschließlich Gebäude mit Wohnraum. Bewohnte Unterkünfte bleiben daher für die Ergebnistabellen unberücksichtigt.

### 1.1 Gebäude mit Wohnraum und Wohnungen in Gebäuden mit Wohnraum nach Baujahr, Gebäudetyp, Zahl der Wohnungen, Eigentumsform und Heizungsart

|  | Gebäude mit Wohnraum |           | darunter    |           |
|--|----------------------|-----------|-------------|-----------|
|  | Gebäude              | Wohnungen | Wohngebäude |           |
|  |                      |           | Gebäude     | Wohnungen |
|  | Anzahl               | Anzahl    | Anzahl      | Anzahl    |
| <b>Insgesamt</b>                             |                      |           |             |           |
| Insgesamt                                    | (87)                 | 116       | (87)        | 116       |
| <b>Baujahr</b>                               |                      |           |             |           |
| Vor 1919                                     | 20                   | 20        | 20          | 20        |
| 1919 - 1948                                  | 9                    | 16        | 9           | 16        |
| 1949 - 1978                                  | (23)                 | 32        | 23          | 32        |
| 1979 - 1986                                  | 16                   | 26        | 16          | 26        |
| 1987 - 1990                                  | 3                    | 3         | 3           | 3         |
| 1991 - 1995                                  | 7                    | 10        | 7           | 10        |
| 1996 - 2000                                  | 3                    | 3         | 3           | 3         |
| 2001 - 2004                                  | 6                    | 6         | 6           | 6         |
| 2005 - 2008                                  | -                    | -         | -           | -         |
| 2009 und später                              | -                    | -         | -           | -         |
| <b>Gebäudetyp nach Zahl der Wohnungen</b>    |                      |           |             |           |
| Freistehendes Haus Insgesamt                 | (76)                 | 101       | (76)        | 101       |
| mit 1 Wohnung                                | 69                   | 69        | 69          | 69        |
| mit 2 Wohnungen                              | (4)                  | 23        | (4)         | 23        |
| mit 3 und mehr Wohnungen                     | 3                    | 9         | 3           | 9         |
| Doppelhaushälfte Insgesamt                   | 4                    | 4         | 4           | 4         |
| mit 1 Wohnung                                | 4                    | 4         | 4           | 4         |
| mit 2 Wohnungen                              | -                    | -         | -           | -         |
| mit 3 und mehr Wohnungen                     | -                    | -         | -           | -         |
| Gereihtes Haus Insgesamt                     | 3                    | 3         | 3           | 3         |
| mit 1 Wohnung                                | 3                    | 3         | 3           | 3         |
| mit 2 Wohnungen                              | -                    | -         | -           | -         |
| mit 3 und mehr Wohnungen                     | -                    | -         | -           | -         |
| Anderer Gebäudetyp Insgesamt                 | 4                    | 8         | 4           | 8         |
| mit 1 Wohnung                                | 4                    | 4         | 4           | 4         |
| mit 2 Wohnungen                              | -                    | -         | -           | -         |
| mit 3 und mehr Wohnungen                     | -                    | 4         | -           | 4         |
| <b>Zahl der Wohnungen im Gebäude</b>         |                      |           |             |           |
| 1 Wohnung                                    | 80                   | 80        | 80          | 80        |
| 2 Wohnungen                                  | (4)                  | 23        | (4)         | 23        |
| 3 - 6 Wohnungen                              | 3                    | 13        | 3           | 13        |
| 7 - 12 Wohnungen                             | -                    | -         | -           | -         |
| 13 und mehr Wohnungen                        | -                    | -         | -           | -         |
| <b>Eigentumsform des Gebäudes</b>            |                      |           |             |           |
| Gemeinschaft von Wohnungseigentümern/-innen  | 4                    | 4         | 4           | 4         |
| Privatperson/-en                             | (79)                 | (108)     | (79)        | 108       |
| Wohnungsgenossenschaft                       | -                    | -         | -           | -         |
| Kommune oder kommunales Wohnungsunternehmen  | 4                    | 4         | 4           | 4         |
| Privatwirtschaftliches Wohnungsunternehmen   | -                    | -         | -           | -         |
| Anderes privatwirtschaftliches Unternehmen   | -                    | -         | -           | -         |
| Bund oder Land                               | -                    | -         | -           | -         |
| Organisation ohne Erwerbszweck (z.B. Kirche) | -                    | -         | -           | -         |

Noch: 1.1 Gebäude mit Wohnraum und Wohnungen in Gebäuden mit Wohnraum nach Baujahr, Gebäudetyp, Zahl der Wohnungen, Eigentumsform und Heizungsart

|  | Gebäude mit Wohnraum |           | darunter    |           |
|--|----------------------|-----------|-------------|-----------|
|  |                      |           | Wohngebäude |           |
|  | Gebäude              | Wohnungen | Gebäude     | Wohnungen |
|  | Anzahl               | Anzahl    | Anzahl      | Anzahl    |
| <b>Heizungsart</b>                               |                      |           |             |           |
| Fernheizung (Fernwärme)                          | -                    | -         | -           | -         |
| Etagenheizung                                    | -                    | -         | -           | -         |
| Blockheizung                                     | -                    | -         | -           | -         |
| Zentralheizung                                   | (69)                 | 89        | (69)        | 89        |
| Einzel-/Mehrraumöfen (auch Nachtspeicherheizung) | 11                   | 20        | 11          | 20        |
| Keine Heizung im Gebäude oder in den Wohnungen   | 7                    | 7         | 7           | 7         |

Bei den ausgewiesenen Wohnungszahlen sind gewerblich genutzte Wohnungen nicht, Diplomatenwohnungen/Wohnungen ausländischer Streitkräfte nur in der „Insgesamt-Zeile“ berücksichtigt.

Die ausgewiesenen Zahlen zu „Gebäudetyp nach Zahl der Wohnungen“ und „Zahl der Wohnungen im Gebäude“ können Abweichungen zwischen der Anzahl der Gebäude und der entsprechenden Zahl der Wohnungen in diesen Gebäuden aufweisen. Dies ist auf das beim Zensus 2011 eingesetzte Geheimhaltungsverfahren zurückzuführen sowie auf die in den Wohnungsauswertungen nicht berücksichtigten Diplomatenwohnungen/Wohnungen ausländischer Streitkräfte bzw. gewerblich genutzten Wohnungen.

## 1.2 Gebäude mit Wohnraum nach Baujahr und Gebäudeart, Gebäudetyp, Zahl der Wohnungen, Eigentumsform und Heizungsart

|  | Insgesamt | Baujahr (Jahrzwanzigste) |             |             |                 |
|--|-----------|--------------------------|-------------|-------------|-----------------|
|  |           | Vor 1950                 | 1950 - 1969 | 1970 - 1989 | 1990 und später |
|  | Anzahl    | Anzahl                   | Anzahl      | Anzahl      | Anzahl          |
| <b>Insgesamt</b>                             |           |                          |             |             |                 |
| Insgesamt                                    | (87)      | 29                       | (10)        | 29          | 19              |
| <b>Art des Gebäudes</b>                      |           |                          |             |             |                 |
| Gebäude mit Wohnraum                         | (87)      | 29                       | (10)        | 29          | 19              |
| Wohngebäude                                  | (87)      | 29                       | (10)        | 29          | 19              |
| Wohngebäude (ohne Wohnheime)                 | (87)      | 29                       | (10)        | 29          | 19              |
| Wohnheime                                    | -         | -                        | -           | -           | -               |
| Sonstige Gebäude mit Wohnraum                | -         | -                        | -           | -           | -               |
| <b>Gebäudetyp nach Zahl der Wohnungen</b>    |           |                          |             |             |                 |
| Freistehendes Haus Insgesamt                 | (76)      | 18                       | (10)        | 29          | 19              |
| mit 1 Wohnung                                | 69        | 18                       | (10)        | 22          | 19              |
| mit 2 Wohnungen                              | (4)       | -                        | -           | 4           | -               |
| mit 3 und mehr Wohnungen                     | 3         | -                        | -           | 3           | -               |
| Doppelhaushälfte Insgesamt                   | 4         | 4                        | -           | -           | -               |
| mit 1 Wohnung                                | 4         | 4                        | -           | -           | -               |
| mit 2 Wohnungen                              | -         | -                        | -           | -           | -               |
| mit 3 und mehr Wohnungen                     | -         | -                        | -           | -           | -               |
| Gereihtes Haus Insgesamt                     | 3         | 3                        | -           | -           | -               |
| mit 1 Wohnung                                | 3         | 3                        | -           | -           | -               |
| mit 2 Wohnungen                              | -         | -                        | -           | -           | -               |
| mit 3 und mehr Wohnungen                     | -         | -                        | -           | -           | -               |
| Anderer Gebäudetyp Insgesamt                 | 4         | 4                        | -           | -           | -               |
| mit 1 Wohnung                                | 4         | 4                        | -           | -           | -               |
| mit 2 Wohnungen                              | -         | -                        | -           | -           | -               |
| mit 3 und mehr Wohnungen                     | -         | -                        | -           | -           | -               |
| <b>Zahl der Wohnungen im Gebäude</b>         |           |                          |             |             |                 |
| 1 Wohnung                                    | 80        | (29)                     | (10)        | 22          | 19              |
| 2 Wohnungen                                  | (4)       | -                        | -           | 4           | -               |
| 3 - 6 Wohnungen                              | 3         | -                        | -           | 3           | -               |
| 7 - 12 Wohnungen                             | -         | -                        | -           | -           | -               |
| 13 und mehr Wohnungen                        | -         | -                        | -           | -           | -               |
| <b>Eigentumsform des Gebäudes</b>            |           |                          |             |             |                 |
| Gemeinschaft von Wohnungseigentümern/-innen  | 4         | -                        | -           | 4           | -               |
| Privatperson/-en                             | (79)      | 25                       | (10)        | 25          | 19              |
| Wohnungsgenossenschaft                       | -         | -                        | -           | -           | -               |
| Kommune oder kommunales Wohnungsunternehmen  | 4         | 4                        | -           | -           | -               |
| Privatwirtschaftliches Wohnungsunternehmen   | -         | -                        | -           | -           | -               |
| Anderes privatwirtschaftliches Unternehmen   | -         | -                        | -           | -           | -               |
| Bund oder Land                               | -         | -                        | -           | -           | -               |
| Organisation ohne Erwerbszweck (z.B. Kirche) | -         | -                        | -           | -           | -               |



Noch: 1.2 Gebäude mit Wohnraum nach Baujahr und Gebäudeart, Gebäudetyp, Zahl der Wohnungen,  
Eigentumsform und Heizungsart

|   | Insgesamt | Baujahr (Jahrzwanzigste) |             |             |                 |
|---|-----------|--------------------------|-------------|-------------|-----------------|
|   |           | Vor 1950                 | 1950 - 1969 | 1970 - 1989 | 1990 und später |
|   | Anzahl    | Anzahl                   | Anzahl      | Anzahl      | Anzahl          |
| <b>Heizungsart</b>                                  |           |                          |             |             |                 |
| Fernheizung (Fernwärme)                             | -         | -                        | -           | -           | -               |
| Etagenheizung                                       | -         | -                        | -           | -           | -               |
| Blockheizung  | -         | -                        | -           | -           | -               |
| Zentralheizung                                      | (69)      | 19                       | (6)         | 25          | 19              |
| Einzel-/Mehrraumöfen (auch<br>Nachtspeicherheizung) | 11        | 7                        | -           | 4           | -               |
| Keine Heizung im Gebäude oder in<br>den Wohnungen   | 7         | 3                        | 4           | -           | -               |

## 1.3.1 Gebäude mit Wohnraum nach regionaler Einheit und Baujahr, Gebäudeart, Gebäudetyp, Zahl der Wohnungen, Eigentumsform und Heizungsart

|   | Gebäude |                          |                       |                 |             |
|---|---------|--------------------------|-----------------------|-----------------|-------------|
|   | Bongard | Verbandsgemeinde Kelberg | Landkreis Vulkaneifel | Rheinland-Pfalz | Deutschland |
|   | Anzahl  | Anzahl                   | Anzahl                | Anzahl          | Anzahl      |
| <b>Insgesamt</b>                          |         |                          |                       |                 |             |
| Insgesamt                                 | (87)    | 2 922                    | 23 720                | 1 183 475       | 18 922 618  |
| <b>Baujahr</b>                            |         |                          |                       |                 |             |
| Vor 1919                                  | 20      | 353                      | 3 744                 | 181 833         | 2 655 042   |
| 1919 - 1948                               | 9       | 370                      | 2 215                 | 123 453         | 2 307 543   |
| 1949 - 1978                               | (23)    | 1 177                    | 9 290                 | 462 714         | 7 188 157   |
| 1979 - 1986                               | 16      | 323                      | 2 600                 | 120 331         | 1 828 250   |
| 1987 - 1990                               | 3       | (106)                    | 817                   | 47 821          | 736 588     |
| 1991 - 1995                               | 7       | (165)                    | 1 365                 | 69 320          | 1 153 484   |
| 1996 - 2000                               | 3       | 203                      | 1 782                 | 79 166          | 1 434 704   |
| 2001 - 2004                               | 6       | 98                       | 982                   | 47 349          | 790 074     |
| 2005 - 2008                               | -       | 95                       | 669                   | 36 981          | 594 658     |
| 2009 und später                           | -       | 32                       | 256                   | 14 507          | 234 118     |
| <b>Art des Gebäudes</b>                   |         |                          |                       |                 |             |
| Gebäude mit Wohnraum                      | (87)    | 2 922                    | 23 720                | 1 183 475       | 18 922 618  |
| Wohngebäude                               | (87)    | 2 810                    | 22 800                | 1 140 000       | 18 259 360  |
| Wohngebäude (ohne Wohnheime)              | (87)    | 2 807                    | 22 794                | 1 139 024       | 18 239 634  |
| Wohnheime                                 | -       | 3                        | 6                     | 976             | 19 726      |
| Sonstige Gebäude mit Wohnraum             | -       | (112)                    | 920                   | 43 475          | 663 258     |
| <b>Gebäudetyp nach Zahl der Wohnungen</b> |         |                          |                       |                 |             |
| Freistehendes Haus Insgesamt              | (76)    | 2 581                    | 18 981                | 813 645         | 11 670 098  |
| mit 1 Wohnung                             | 69      | 2 088                    | 14 970                | 597 607         | 7 865 099   |
| mit 2 Wohnungen                           | (4)     | 369                      | 2 930                 | 143 967         | 2 363 400   |
| mit 3 und mehr Wohnungen                  | 3       | 124                      | 1 081                 | 72 071          | 1 441 599   |
| Doppelhaushälfte Insgesamt                | 4       | (109)                    | 1 714                 | 131 807         | 2 767 712   |
| mit 1 Wohnung                             | 4       | (76)                     | 1 270                 | 93 446          | 1 961 269   |
| mit 2 Wohnungen                           | -       | 15                       | 301                   | 21 364          | 424 662     |
| mit 3 und mehr Wohnungen                  | -       | (18)                     | 143                   | 16 997          | 381 781     |
| Gereihtes Haus Insgesamt                  | 3       | 95                       | 1 896                 | 187 370         | 3 714 711   |
| mit 1 Wohnung                             | 3       | 66                       | 1 400                 | 119 829         | 2 093 366   |
| mit 2 Wohnungen                           | -       | 23                       | 270                   | 22 255          | 311 332     |
| mit 3 und mehr Wohnungen                  | -       | 6                        | 226                   | 45 286          | 1 310 013   |
| Anderer Gebäudetyp Insgesamt              | 4       | (137)                    | 1 129                 | 50 653          | 770 097     |
| mit 1 Wohnung                             | 4       | 97                       | 857                   | 33 076          | 419 909     |
| mit 2 Wohnungen                           | -       | (33)                     | (175)                 | 7 730           | 130 258     |
| mit 3 und mehr Wohnungen                  | -       | 7                        | 97                    | 9 847           | 219 930     |
| <b>Zahl der Wohnungen im Gebäude</b>      |         |                          |                       |                 |             |
| 1 Wohnung                                 | 80      | 2 327                    | 18 497                | 843 958         | 12 339 643  |
| 2 Wohnungen                               | (4)     | 440                      | 3 676                 | 195 316         | 3 229 652   |
| 3 - 6 Wohnungen                           | 3       | 146                      | 1 418                 | 114 928         | 2 251 854   |
| 7 - 12 Wohnungen                          | -       | 9                        | 97                    | 23 254          | 882 631     |
| 13 und mehr Wohnungen                     | -       | -                        | (32)                  | 6 019           | 218 838     |

Noch: 1.3.1 Gebäude mit Wohnraum nach regionaler Einheit und Baujahr, Gebäudeart, Gebäudetyp, Zahl der Wohnungen, Eigentumsform und Heizungsart

|  | Gebäude |                          |                       |                 |             |
|--|---------|--------------------------|-----------------------|-----------------|-------------|
|  | Bongard | Verbandsgemeinde Kelberg | Landkreis Vulkaneifel | Rheinland-Pfalz | Deutschland |
|  | Anzahl  | Anzahl                   | Anzahl                | Anzahl          | Anzahl      |
| <b>Eigentumsform des Gebäudes</b>                |         |                          |                       |                 |             |
| Gemeinschaft von Wohnungseigentümern/-innen      | 4       | 116                      | 1 132                 | 88 519          | 1 767 017   |
| Privatperson/-en                                 | (79)    | 2 787                    | 22 381                | 1 060 228       | 15 968 275  |
| Wohnungsgenossenschaft                           | -       | -                        | -                     | 3 425           | 288 767     |
| Kommune oder kommunales Wohnungsunternehmen      | 4       | 7                        | 48                    | 12 683          | 332 089     |
| Privatwirtschaftliches Wohnungsunternehmen       | -       | 6                        | 47                    | 8 438           | 316 086     |
| Anderes privatwirtschaftliches Unternehmen       | -       | -                        | 59                    | 4 760           | 131 832     |
| Bund oder Land                                   | -       | -                        | 3                     | 1 109           | 44 215      |
| Organisation ohne Erwerbszweck (z.B. Kirche)     | -       | 6                        | 50                    | 4 313           | 74 337      |
| <b>Heizungsart</b>                               |         |                          |                       |                 |             |
| Fernheizung (Fernwärme)                          | -       | 28                       | 317                   | 28 315          | 1 020 473   |
| Etagenheizung                                    | -       | 40                       | 447                   | 69 769          | 1 218 091   |
| Blockheizung                                     | -       | 4                        | (89)                  | 5 500           | 186 429     |
| Zentralheizung                                   | (69)    | 2 412                    | 18 994                | 964 750         | 14 951 706  |
| Einzel-/Mehrraumöfen (auch Nachtspeicherheizung) | 11      | 368                      | 3 512                 | 103 185         | 1 435 746   |
| Keine Heizung im Gebäude oder in den Wohnungen   | 7       | 70                       | 361                   | 11 956          | 110 173     |

## 1.3.2 Gebäude mit Wohnraum nach regionaler Einheit und Baujahr, Gebäudeart, Gebäudetyp, Zahl der Wohnungen, Eigentumsform und Heizungsart -in %-

|   | Gebäude |                          |                       |                 |             |
|---|---------|--------------------------|-----------------------|-----------------|-------------|
|   | Bongard | Verbandsgemeinde Kelberg | Landkreis Vulkaneifel | Rheinland-Pfalz | Deutschland |
|   | %       | %                        | %                     | %               | %           |
| <b>Baujahr</b>                            |         |                          |                       |                 |             |
| Vor 1919                                  | 23,0    | 12,1                     | 15,8                  | 15,4            | 14,0        |
| 1919 - 1948                               | 10,3    | 12,7                     | 9,3                   | 10,4            | 12,2        |
| 1949 - 1978                               | (26,4)  | 40,3                     | 39,2                  | 39,1            | 38,0        |
| 1979 - 1986                               | 18,4    | 11,1                     | 11,0                  | 10,2            | 9,7         |
| 1987 - 1990                               | 3,4     | (3,6)                    | 3,4                   | 4,0             | 3,9         |
| 1991 - 1995                               | 8,0     | (5,6)                    | 5,8                   | 5,9             | 6,1         |
| 1996 - 2000                               | 3,4     | 6,9                      | 7,5                   | 6,7             | 7,6         |
| 2001 - 2004                               | 6,9     | 3,4                      | 4,1                   | 4,0             | 4,2         |
| 2005 - 2008                               | -       | 3,3                      | 2,8                   | 3,1             | 3,1         |
| 2009 und später                           | -       | 1,1                      | 1,1                   | 1,2             | 1,2         |
| <b>Art des Gebäudes</b>                   |         |                          |                       |                 |             |
| Gebäude mit Wohnraum                      | (100,0) | 100,0                    | 100,0                 | 100,0           | 100,0       |
| Wohngebäude                               | (100,0) | 96,2                     | 96,1                  | 96,3            | 96,5        |
| Wohngebäude (ohne Wohnheime)              | (100,0) | 96,1                     | 96,1                  | 96,2            | 96,4        |
| Wohnheime                                 | -       | 0,1                      | 0,0                   | 0,1             | 0,1         |
| Sonstige Gebäude mit Wohnraum             | -       | (3,8)                    | 3,9                   | 3,7             | 3,5         |
| <b>Gebäudetyp nach Zahl der Wohnungen</b> |         |                          |                       |                 |             |
| Freistehendes Haus Insgesamt              | (87,4)  | 88,3                     | 80,0                  | 68,8            | 61,7        |
| mit 1 Wohnung                             | 79,3    | 71,5                     | 63,1                  | 50,5            | 41,6        |
| mit 2 Wohnungen                           | (4,6)   | 12,6                     | 12,4                  | 12,2            | 12,5        |
| mit 3 und mehr Wohnungen                  | 3,4     | 4,2                      | 4,6                   | 6,1             | 7,6         |
| Doppelhaushälfte Insgesamt                | 4,6     | (3,7)                    | 7,2                   | 11,1            | 14,6        |
| mit 1 Wohnung                             | 4,6     | (2,6)                    | 5,4                   | 7,9             | 10,4        |
| mit 2 Wohnungen                           | -       | 0,5                      | 1,3                   | 1,8             | 2,2         |
| mit 3 und mehr Wohnungen                  | -       | (0,6)                    | 0,6                   | 1,4             | 2,0         |
| Gereihtes Haus Insgesamt                  | 3,4     | 3,3                      | 8,0                   | 15,8            | 19,6        |
| mit 1 Wohnung                             | 3,4     | 2,3                      | 5,9                   | 10,1            | 11,1        |
| mit 2 Wohnungen                           | -       | 0,8                      | 1,1                   | 1,9             | 1,6         |
| mit 3 und mehr Wohnungen                  | -       | 0,2                      | 1,0                   | 3,8             | 6,9         |
| Anderer Gebäudetyp Insgesamt              | 4,6     | (4,7)                    | 4,8                   | 4,3             | 4,1         |
| mit 1 Wohnung                             | 4,6     | 3,3                      | 3,6                   | 2,8             | 2,2         |
| mit 2 Wohnungen                           | -       | (1,1)                    | (0,7)                 | 0,7             | 0,7         |
| mit 3 und mehr Wohnungen                  | -       | 0,2                      | 0,4                   | 0,8             | 1,2         |
| <b>Zahl der Wohnungen im Gebäude</b>      |         |                          |                       |                 |             |
| 1 Wohnung                                 | 92,0    | 79,6                     | 78,0                  | 71,3            | 65,2        |
| 2 Wohnungen                               | (4,6)   | 15,1                     | 15,5                  | 16,5            | 17,1        |
| 3 - 6 Wohnungen                           | 3,4     | 5,0                      | 6,0                   | 9,7             | 11,9        |
| 7 - 12 Wohnungen                          | -       | 0,3                      | 0,4                   | 2,0             | 4,7         |
| 13 und mehr Wohnungen                     | -       | -                        | (0,1)                 | 0,5             | 1,2         |

Noch: 1.3.2 Gebäude mit Wohnraum nach regionaler Einheit und Baujahr, Gebäudeart, Gebäudetyp, Zahl der Wohnungen, Eigentumsform und Heizungsart -in %-

|  | Gebäude |                          |                       |                 |             |
|--|---------|--------------------------|-----------------------|-----------------|-------------|
|  | Bongard | Verbandsgemeinde Kelberg | Landkreis Vulkaneifel | Rheinland-Pfalz | Deutschland |
|  | %       | %                        | %                     | %               | %           |
| <b>Eigentumsform des Gebäudes</b>                |         |                          |                       |                 |             |
| Gemeinschaft von Wohnungseigentümern/-innen      | 4,6     | 4,0                      | 4,8                   | 7,5             | 9,3         |
| Privatperson/-en                                 | (90,8)  | 95,4                     | 94,4                  | 89,6            | 84,4        |
| Wohnungsgenossenschaft                           | -       | -                        | -                     | 0,3             | 1,5         |
| Kommune oder kommunales Wohnungsunternehmen      | 4,6     | 0,2                      | 0,2                   | 1,1             | 1,8         |
| Privatwirtschaftliches Wohnungsunternehmen       | -       | 0,2                      | 0,2                   | 0,7             | 1,7         |
| Anderes privatwirtschaftliches Unternehmen       | -       | -                        | 0,2                   | 0,4             | 0,7         |
| Bund oder Land                                   | -       | -                        | 0,0                   | 0,1             | 0,2         |
| Organisation ohne Erwerbszweck (z.B. Kirche)     | -       | 0,2                      | 0,2                   | 0,4             | 0,4         |
| <b>Heizungsart</b>                               |         |                          |                       |                 |             |
| Fernheizung (Fernwärme)                          | -       | 1,0                      | 1,3                   | 2,4             | 5,4         |
| Etagenheizung                                    | -       | 1,4                      | 1,9                   | 5,9             | 6,4         |
| Blockheizung                                     | -       | 0,1                      | (0,4)                 | 0,5             | 1,0         |
| Zentralheizung                                   | (79,3)  | 82,5                     | 80,1                  | 81,5            | 79,0        |
| Einzel-/Mehrraumöfen (auch Nachtspeicherheizung) | 12,6    | 12,6                     | 14,8                  | 8,7             | 7,6         |
| Keine Heizung im Gebäude oder in den Wohnungen   | 8,0     | 2,4                      | 1,5                   | 1,0             | 0,6         |

Die relativen Ergebnisse beziehen sich auf die Gesamtzahl der Gebäude der jeweiligen regionalen Einheit je betrachtetem Gebäudemerkmal.

Die relativen Werte wurden durch Division von Ergebnissen nach Durchführung der Geheimhaltung errechnet.

## 2.1 Wohnungen in Gebäuden mit Wohnraum nach Art der Nutzung, Fläche der Wohnung, Zahl der Räume und Ausstattung

|  | Wohnungen in Gebäuden mit Wohnraum | davon                     |   |                         |  |
|--|------------------------------------|---------------------------|---|-------------------------|--|
|  |                                    | Wohnungen in Wohngebäuden | davon                                       |                         | Wohnungen in Sonstigen Gebäuden mit Wohnraum |
|  |                                    |                           | Wohnungen in Wohngebäuden (keine Wohnheime) | Wohnungen in Wohnheimen |  |
|  | Anzahl                             | Anzahl                    | Anzahl                                      | Anzahl                  | Anzahl                                       |
| <b>Insgesamt</b>                               |                                    |                           |   |                         |  |
| Insgesamt                                      | 116                                | 116                       | 116   | -                       | -  |
| <b>Art der Wohnungsnutzung</b>                 |                                    |                           |   |                         |  |
| Von Eigentümer/-in bewohnt                     | 80                                 | 80                        | 80  | -                       | -  |
| Zu Wohnzwecken vermietet (auch mietfrei)       | 29                                 | 29                        | 29  | -                       | -  |
| Ferien- und Freizeitwohnung                    | 3                                  | 3                         | 3   | -                       | -  |
| Leer stehend                                   | 4                                  | 4                         | 4   | -                       | -  |
| <b>Fläche der Wohnung in m²</b>                |                                    |                           |   |                         |  |
| Unter 40                                       | -                                  | -                         | -   | -                       | -  |
| 40 - 59  | -                                  | -                         | -   | -                       | -  |
| 60 - 79  | 20                                 | 20                        | 20  | -                       | -  |
| 80 - 99  | 24                                 | 24                        | 24  | -                       | -  |
| 100 - 119                                      | 12                                 | 12                        | 12  | -                       | -  |
| 120 - 139                                      | (12)                               | (12)                      | (12)  | -                       | -  |
| 140 - 159                                      | (32)                               | (32)                      | (32)  | -                       | -  |
| 160 - 179                                      | 6                                  | 6                         | 6   | -                       | -  |
| 180 - 199                                      | -                                  | -                         | -   | -                       | -  |
| 200 und mehr                                   | 10                                 | 10                        | 10  | -                       | -  |
| <b>Zahl der Räume</b>                          |                                    |                           |   |                         |  |
| 1 Raum   | -                                  | -                         | -   | -                       | -  |
| 2 Räume  | 3                                  | 3                         | 3   | -                       | -  |
| 3 Räume  | 7                                  | 7                         | 7   | -                       | -  |
| 4 Räume  | 27                                 | 27                        | 27  | -                       | -  |
| 5 Räume  | 13                                 | 13                        | 13  | -                       | -  |
| 6 Räume  | 19                                 | 19                        | 19  | -                       | -  |
| 7 und mehr Räume                               | 47                                 | 47                        | 47  | -                       | -  |
| <b>Ausstattung der Wohnung</b>                 |                                    |                           |   |                         |  |
| Badewanne/Dusche und WC vorhanden              | 112                                | 112                       | 112   | -                       | -  |
| Badewanne/Dusche und WC nicht vorhanden        | 4                                  | 4                         | 4   | -                       | -  |
| Badewanne/Dusche vorhanden, WC nicht vorhanden | -                                  | -                         | -   | -                       | -  |
| Badewanne/Dusche nicht vorhanden, WC vorhanden | -                                  | -                         | -   | -                       | -  |

Bei den ausgewiesenen Wohnungszahlen sind gewerblich genutzte Wohnungen nicht, Diplomatenwohnungen/Wohnungen ausländischer Streitkräfte nur in der „Insgesamt-Zeile“ berücksichtigt.

## 2.2.1 Wohnungen in Gebäuden mit Wohnraum nach regionaler Einheit und Art der Nutzung, Fläche der Wohnung, Zahl der Räume und Ausstattung

|  | Wohnungen |                          |                       |                 |             |
|--|-----------|--------------------------|-----------------------|-----------------|-------------|
|  | Bongard   | Verbandsgemeinde Kelberg | Landkreis Vulkaneifel | Rheinland-Pfalz | Deutschland |
|  | Anzahl    | Anzahl                   | Anzahl                | Anzahl          | Anzahl      |
| <b>Insgesamt</b>                               |           |                          |                       |                 |             |
| Insgesamt                                      | 116       | 3 699                    | 31 880                | 2 010 559       | 40 563 320  |
| <b>Art der Wohnungsnutzung</b>                 |           |                          |                       |                 |             |
| Von Eigentümer/-in bewohnt                     | 80        | 2 440                    | 19 431                | 1 056 986       | 17 292 029  |
| Zu Wohnzwecken vermietet (auch mietfrei)       | 29        | 906                      | 9 426                 | 841 958         | 21 199 913  |
| Ferien- und Freizeitwohnung                    | 3         | 175                      | 1 486                 | 14 906          | 224 529     |
| Leer stehend                                   | 4         | (178)                    | 1 533                 | 89 040          | 1 828 846   |
| <b>Fläche der Wohnung in m²</b>                |           |                          |                       |                 |             |
| Unter 40                                       | -         | 28                       | 471                   | 79 051          | 2 177 061   |
| 40 - 59  | -         | 214                      | 2 492                 | 219 658         | 7 288 734   |
| 60 - 79  | 20        | 417                      | 4 570                 | 368 640         | 9 663 142   |
| 80 - 99  | 24        | 658                      | 5 625                 | 363 190         | 6 987 435   |
| 100 - 119                                      | 12        | 669                      | 5 122                 | 281 553         | 4 913 194   |
| 120 - 139                                      | (12)      | 685                      | 5 754                 | 282 169         | 4 211 779   |
| 140 - 159                                      | (32)      | 476                      | 3 526                 | 181 337         | 2 394 089   |
| 160 - 179                                      | 6         | (197)                    | 1 782                 | 86 315          | 1 117 240   |
| 180 - 199                                      | -         | 136                      | 953                   | 53 728          | 686 793     |
| 200 und mehr                                   | 10        | (219)                    | 1 581                 | 87 249          | 1 105 850   |
| <b>Zahl der Räume</b>                          |           |                          |                       |                 |             |
| 1 Raum   | -         | 10                       | 290                   | 56 146          | 1 306 117   |
| 2 Räume  | 3         | 128                      | 1 524                 | 130 279         | 3 735 658   |
| 3 Räume  | 7         | 350                      | 3 899                 | 335 419         | 8 890 843   |
| 4 Räume  | 27        | 574                      | 5 534                 | 436 277         | 10 410 969  |
| 5 Räume  | 13        | 704                      | 5 864                 | 364 352         | 6 855 418   |
| 6 Räume  | 19        | 737                      | 6 002                 | 292 471         | 4 406 792   |
| 7 und mehr Räume                               | 47        | 1 196                    | 8 763                 | 387 946         | 4 939 520   |
| <b>Ausstattung der Wohnung</b>                 |           |                          |                       |                 |             |
| Badewanne/Dusche und WC vorhanden              | 112       | 3 658                    | 31 595                | 1 970 139       | 39 916 059  |
| Badewanne/Dusche und WC nicht vorhanden        | 4         | 22                       | (99)                  | 6 506           | 308 371     |
| Badewanne/Dusche vorhanden, WC nicht vorhanden | -         | 3                        | (37)                  | 4 165           | 104 585     |
| Badewanne/Dusche nicht vorhanden, WC vorhanden | -         | 16                       | (145)                 | 22 080          | 216 302     |

Bei den ausgewiesenen Wohnungszahlen sind gewerblich genutzte Wohnungen nicht, Diplomatenwohnungen/Wohnungen ausländischer Streitkräfte nur in der „Insgesamt-Zeile“ berücksichtigt.

## 2.2.2 Wohnungen in Gebäuden mit Wohnraum nach regionaler Einheit und Art der Nutzung, Fläche der Wohnung, Zahl der Räume und Ausstattung -in %-

|  | Wohnungen |                          |                       |                 |             |
|--|-----------|--------------------------|-----------------------|-----------------|-------------|
|  | Bongard   | Verbandsgemeinde Kelberg | Landkreis Vulkaneifel | Rheinland-Pfalz | Deutschland |
|  | %         | %                        | %                     | %               | %           |
| <b>Art der Wohnungsnutzung</b>                 |           |                          |                       |                 |             |
| Von Eigentümer/-in bewohnt                     | 69,0      | 66,0                     | 61,0                  | 52,8            | 42,6        |
| Zu Wohnzwecken vermietet (auch mietfrei)       | 25,0      | 24,5                     | 29,6                  | 42,0            | 52,3        |
| Ferien- und Freizeitwohnung                    | 2,6       | 4,7                      | 4,7                   | 0,7             | 0,6         |
| Leer stehend                                   | 3,4       | (4,8)                    | 4,8                   | 4,4             | 4,5         |
| <b>Fläche der Wohnung in m²</b>                |           |                          |                       |                 |             |
| Unter 40                                       | -         | 0,8                      | 1,5                   | 3,9             | 5,4         |
| 40 - 59  | -         | 5,8                      | 7,8                   | 11,0            | 18,0        |
| 60 - 79  | 17,2      | 11,3                     | 14,3                  | 18,4            | 23,8        |
| 80 - 99  | 20,7      | 17,8                     | 17,6                  | 18,1            | 17,2        |
| 100 - 119                                      | 10,3      | 18,1                     | 16,1                  | 14,1            | 12,1        |
| 120 - 139                                      | (10,3)    | 18,5                     | 18,1                  | 14,1            | 10,4        |
| 140 - 159                                      | (27,6)    | 12,9                     | 11,1                  | 9,1             | 5,9         |
| 160 - 179                                      | 5,2       | (5,3)                    | 5,6                   | 4,3             | 2,8         |
| 180 - 199                                      | -         | 3,7                      | 3,0                   | 2,7             | 1,7         |
| 200 und mehr                                   | 8,6       | (5,9)                    | 5,0                   | 4,4             | 2,7         |
| <b>Zahl der Räume</b>                          |           |                          |                       |                 |             |
| 1 Raum   | -         | 0,3                      | 0,9                   | 2,8             | 3,2         |
| 2 Räume  | 2,6       | 3,5                      | 4,8                   | 6,5             | 9,2         |
| 3 Räume  | 6,0       | 9,5                      | 12,2                  | 16,7            | 21,9        |
| 4 Räume  | 23,3      | 15,5                     | 17,4                  | 21,8            | 25,7        |
| 5 Räume  | 11,2      | 19,0                     | 18,4                  | 18,2            | 16,9        |
| 6 Räume  | 16,4      | 19,9                     | 18,8                  | 14,6            | 10,9        |
| 7 und mehr Räume                               | 40,5      | 32,3                     | 27,5                  | 19,4            | 12,2        |
| <b>Ausstattung der Wohnung</b>                 |           |                          |                       |                 |             |
| Badewanne/Dusche und WC vorhanden              | 96,6      | 98,9                     | 99,1                  | 98,4            | 98,4        |
| Badewanne/Dusche und WC nicht vorhanden        | 3,4       | 0,6                      | (0,3)                 | 0,3             | 0,8         |
| Badewanne/Dusche vorhanden, WC nicht vorhanden | -         | 0,1                      | (0,1)                 | 0,2             | 0,3         |
| Badewanne/Dusche nicht vorhanden, WC vorhanden | -         | 0,4                      | (0,5)                 | 1,1             | 0,5         |

Bei den ausgewiesenen Wohnungszahlen sind gewerblich genutzte Wohnungen, Diplomatenwohnungen/Wohnungen ausländischer Streitkräfte nicht berücksichtigt.

Die relativen Ergebnisse beziehen sich auf die Gesamtzahl der Gebäude der jeweiligen regionalen Einheit je betrachtetem Gebäudemerkmal.

Die relativen Werte wurden durch Division von Ergebnissen nach Durchführung der Geheimhaltung errechnet.



## 3.1 Gebäude- und Wohnungskennzahlen im regionalen Vergleich

| Gebiet                      | Kennzahlen für Gebäude und Wohnungen |  |   |
|-----------------------------|--------------------------------------|--|---|
|                             | Eigentümerquote<br>(Wohnungen)       | Durchschnittliche<br>Wohnungsgröße in m² | Durchschnittliche Anzahl<br>der Wohnungen je<br>Wohngebäude |
|                             | %                                    | m²                                       | Anzahl  |
| Verbandsgemeinde Daun       | 66                                   | 111                                      | 1   |
| Betteldorf                  | .                                    | .  | 1   |
| Bleckhausen                 | .                                    | .  | 1   |
| Brockscheid                 | .                                    | .  | 1   |
| Darscheid                   | .                                    | .  | 1   |
| Daun, Stadt                 | 51                                   | 105                                      | 2   |
| Demerath                    | .                                    | .  | 1   |
| Deudesfeld                  | .                                    | .  | 1   |
| Dockweiler                  | .                                    | .  | 1   |
| Dreis-Brück                 | 77                                   | 119                                      | 1   |
| Ellscheid                   | 78                                   | .  | 1   |
| Gefell                      | .                                    | .  | 1   |
| Gillenfeld                  | 66                                   | .  | 1   |
| Hinterweiler                | .                                    | 126                                      | 1   |
| Hörscheid                   | .                                    | .  | 1   |
| Immerath                    | .                                    | .  | 1   |
| Kirchweiler                 | .                                    | .  | 1   |
| Kradenbach                  | .                                    | .  | 1   |
| Mehren                      | 62                                   | 113                                      | 1   |
| Meisburg                    | .                                    | .  | 1   |
| Mückeln                     | 76                                   | .  | 1   |
| Nerdlen                     | .                                    | .  | 1   |
| Niederstadtfeld             | .                                    | .  | 1   |
| Oberstadtfeld               | .                                    | .  | 1   |
| Sarmersbach                 | .                                    | .  | 1   |
| Saxler                      | .                                    | .  | 1   |
| Schalkenmehren              | .                                    | .  | 1   |
| Schutz                      | .                                    | .  | 1   |
| Schönbach                   | .                                    | .  | 1   |
| Steineberg                  | .                                    | .  | 1   |
| Steiningen                  | .                                    | .  | 1   |
| Strohn                      | .                                    | .  | 1   |
| Strotzbüsch                 | .                                    | 110                                      | 1   |
| Udler                       | .                                    | .  | 1   |
| Utzerath                    | 86                                   | .  | 1   |
| Wallenborn                  | .                                    | .  | 1   |
| Weidenbach                  | .                                    | .  | 1   |
| Winkel (Eifel)              | .                                    | .  | 1   |
| Üdersdorf                   | 74                                   | .  | 1   |
| Verbandsgemeinde Gerolstein | 67                                   | 110                                      | 1   |
| Berlingen                   | .                                    | .  | 1   |
| Birresborn                  | .                                    | .  | 1   |
| Densborn                    | .                                    | 114                                      | 1   |
| Duppach                     | .                                    | .  | 1   |
| Gerolstein, Stadt           | 59                                   | 108                                      | 1   |
| Hohenfels-Essingen          | .                                    | .  | 1   |
| Kalenborn-Scheuern          | .                                    | .  | 1   |
| Kopp                        | .                                    | .  | 1   |
| Mürtenbach                  | .                                    | .  | 1   |
| Neroth                      | .                                    | .  | 1   |
| Pelm                        | .                                    | .  | 1   |

## Noch: 3.1 Gebäude- und Wohnungskennzahlen im regionalen Vergleich

| Gebiet                          | Kennzahlen für Gebäude und Wohnungen |  |   |
|---------------------------------|--------------------------------------|--|---|
|                                 | Eigentümerquote<br>(Wohnungen)       | Durchschnittliche<br>Wohnungsgröße in m² | Durchschnittliche Anzahl<br>der Wohnungen je<br>Wohngebäude |
|                                 | %                                    | m²                                       | Anzahl  |
| Rockeskyll                      | .                                    | 114                                      | 1   |
| Salm                            | .                                    | .  | 1   |
| Verbandsgemeinde Hillesheim     | 70                                   | 115                                      | 1   |
| Basberg                         | .                                    | .  | 1   |
| Berndorf                        | .                                    | .  | 1   |
| Dohm-Lammersdorf                | .                                    | .  | 1   |
| Hillesheim, Stadt               | 57                                   | .  | 2   |
| Kerpen (Eifel)                  | .                                    | .  | 1   |
| Nohn                            | .                                    | .  | 1   |
| Oberbettingen                   | .                                    | .  | 1   |
| Oberehe-Stroheich               | .                                    | .  | 1   |
| Walsdorf                        | .                                    | .  | 1   |
| Wiesbaum                        | .                                    | .  | 1   |
| Üxheim                          | .                                    | .  | 1   |
| <b>Verbandsgemeinde Kelberg</b> | <b>74</b>                            | .  | 1   |
| Arbach                          | .                                    | .  | 1   |
| Beinhausen                      | .                                    | .  | 1   |
| Bereborn                        | .                                    | .  | 1   |
| Berenbach                       | .                                    | .  | 1   |
| Bodenbach                       | .                                    | 122                                      | 1   |
| <b>Bongard</b>                  | .                                    | 116                                      | 1   |
| Borler                          | .                                    | .  | 1   |
| Boxberg                         | .                                    | .  | 1   |
| Brücktal                        | .                                    | .  | 2   |
| Drees                           | .                                    | .  | 1   |
| Gelenberg                       | 87                                   | 128                                      | 1   |
| Gunderath                       | .                                    | .  | 1   |
| Horperath                       | .                                    | .  | 1   |
| Höchstberg                      | .                                    | .  | 1   |
| Hörschhausen                    | .                                    | .  | 1   |
| Kaperich                        | .                                    | .  | 1   |
| Katzwinkel                      | 87                                   | .  | 1   |
| Kelberg                         | 65                                   | 119                                      | 1   |
| Kirsbach                        | .                                    | .  | 1   |
| Kolverath                       | .                                    | .  | 1   |
| Kötterichen                     | .                                    | 114                                      | 1   |
| Lirstal                         | .                                    | 100                                      | 1   |
| Mannebach                       | .                                    | .  | 1   |
| Mosbruch                        | 90                                   | .  | 1   |
| Neichen                         | .                                    | .  | 1   |
| Nitz                            | .                                    | .  | 2   |
| Oberelz                         | .                                    | .  | 1   |
| Reimerath                       | .                                    | .  | 1   |
| Retterath                       | .                                    | .  | 1   |
| Sassen                          | .                                    | .  | 1   |
| Uersfeld                        | .                                    | .  | 1   |
| Ueß                             | .                                    | .  | 1   |
| Welcherath                      | .                                    | .  | 1   |
| Verbandsgemeinde Obere Kyll     | 72                                   | 111                                      | 1   |
| Birgel                          | .                                    | .  | 1   |
| Esch                            | .                                    | .  | 1   |
| Feusdorf                        | 80                                   | 120                                      | 1   |

## Noch: 3.1 Gebäude- und Wohnungskennzahlen im regionalen Vergleich

| Gebiet                       | Kennzahlen für Gebäude und Wohnungen |  |   |
|------------------------------|--------------------------------------|--|---|
|                              | Eigentümerquote<br>(Wohnungen)       | Durchschnittliche<br>Wohnungsgröße in m² | Durchschnittliche Anzahl<br>der Wohnungen je<br>Wohngebäude |
|                              | %                                    | m²                                       | Anzahl  |
| Gönnersdorf                  | .                                    | .  | 1   |
| Hallschlag                   | .                                    | .  | 1   |
| Jünkerath                    | 62                                   | .  | 1   |
| Kerschenbach                 | .                                    | .  | 1   |
| Lissendorf                   | 67                                   | 99                                       | 1   |
| Ormont                       | .                                    | .  | 1   |
| Reuth                        | .                                    | .  | 2   |
| Scheid                       | 88                                   | .  | 1   |
| Schüller                     | .                                    | .  | 1   |
| Stadtkyll                    | .                                    | .  | 1   |
| Steffeln                     | .                                    | .  | 1   |
| <b>Landkreis Vulkaneifel</b> | 68,6                                 | .  | 1,4   |
| <b>Rheinland-Pfalz</b>       | 57,1                                 | 104,2                                    | 1,7   |
| <b>Deutschland</b>           | 45,9                                 | 91,4                                     | 2,1   |

Die Kennzahlen wurden durch Division von Originalergebnissen vor Geheimhaltung errechnet. Kennzahlwerte, die Rückschlüsse auf diese Originalergebnisse ermöglichen würden, wurden gesperrt.

Weitere Informationen zur jeweiligen Berechnung sind dem Bereich der Definitionen zu entnehmen.

## 3.2 Weitere Wohnungskennzahlen im regionalen Vergleich

| Gebiet                      | Kennzahlen für Wohnungen                  |                             |   |
|-----------------------------|---|-----------------------------|---|
|                             | Anteil des selbst genutzten Wohneigentums | Leerstandsquote (Wohnungen) | Anteil des zu Wohnzwecken vermieteten Wohneigentums (auch mietfrei) |
|                             | %   | %                           | %   |
| Verbandsgemeinde Daun       | 63  | 4                           | 33  |
| Betteldorf                  | .   | .                           | .   |
| Bleckhausen                 | .   | .                           | .   |
| Brockscheid                 | .   | .                           | .   |
| Darscheid                   | .   | .                           | .   |
| Daun, Stadt                 | 49  | 3                           | 48  |
| Demerath                    | .   | 6                           | 17  |
| Deudesfeld                  | .   | .                           | 20  |
| Dockweiler                  | .   | .                           | .   |
| Dreis-Brück                 | .   | 5                           | 21  |
| Ellscheid                   | .   | .                           | .   |
| Gefell                      | .   | -                           | .   |
| Gillenfeld                  | 63  | 5                           | 32  |
| Hinterweiler                | .   | .                           | .   |
| Hörscheid                   | .   | .                           | .   |
| Immerath                    | .   | 5                           | .   |
| Kirchweiler                 | .   | 6                           | .   |
| Kradenbach                  | .   | .                           | .   |
| Mehren                      | 59  | 5                           | 36  |
| Meisburg                    | .   | .                           | .   |
| Mückeln                     | .   | .                           | 24  |
| Nerdlen                     | .   | 4                           | .   |
| Niederstadtfeld             | 76  | .                           | .   |
| Oberstadtfeld               | .   | .                           | .   |
| Sarmersbach                 | .   | .                           | .   |
| Saxler                      | 69  | .                           | .   |
| Schalkenmehren              | .   | .                           | .   |
| Schutz                      | .   | .                           | .   |
| Schönbach                   | .   | .                           | .   |
| Steineberg                  | 79  | .                           | .   |
| Steiningen                  | 69  | .                           | .   |
| Strohn                      | .   | .                           | .   |
| Strotzbüsch                 | 69  | .                           | .   |
| Udler                       | .   | .                           | .   |
| Utzerath                    | .   | .                           | 13  |
| Wallenborn                  | .   | 7                           | .   |
| Weidenbach                  | .   | .                           | .   |
| Winkel (Eifel)              | .   | .                           | .   |
| Üdersdorf                   | 71  | 4                           | 25  |
| Verbandsgemeinde Gerolstein | 64  | 5                           | 31  |
| Berlingen                   | .   | .                           | .   |
| Birresborn                  | .   | 7                           | .   |
| Densborn                    | .   | .                           | .   |
| Duppach                     | .   | 9                           | .   |
| Gerolstein, Stadt           | 57  | 5                           | 39  |
| Hohenfels-Essingen          | .   | 4                           | .   |
| Kalenborn-Scheuern          | .   | .                           | .   |
| Kopp                        | .   | .                           | .   |
| Mürtenbach                  | 68  | .                           | .   |
| Neroth                      | 75  | .                           | .   |
| Pelm                        | 67  | .                           | .   |

## Noch: 3.2 Weitere Wohnungskennzahlen im regionalen Vergleich

| Gebiet                          | Kennzahlen für Wohnungen                  |                             |   |
|---------------------------------|---|-----------------------------|---|
|                                 | Anteil des selbst genutzten Wohneigentums | Leerstandsquote (Wohnungen) | Anteil des zu Wohnzwecken vermieteten Wohneigentums (auch mietfrei) |
|                                 | %   | %                           | %   |
| Rockeskyll                      | .   | .                           | .   |
| Salm                            | .   | .                           | .   |
| Verbandsgemeinde Hillesheim     | 67  | 4                           | 29  |
| Basberg                         | .   | .                           | .   |
| Berndorf                        | 75  | .                           | .   |
| Dohm-Lammersdorf                | .   | .                           | .   |
| Hillesheim, Stadt               | 55  | .                           | 42  |
| Kerpen (Eifel)                  | .   | 7                           | .   |
| Nohn                            | .   | .                           | .   |
| Oberbettingen                   | .   | 1                           | .   |
| Oberehe-Stroheich               | 82  | .                           | 15  |
| Walsdorf                        | .   | 6                           | .   |
| Wiesbaum                        | .   | .                           | .   |
| Üxheim                          | 74  | .                           | .   |
| <b>Verbandsgemeinde Kelberg</b> | 71  | 5                           | 24  |
| Arbach                          | .   | .                           | .   |
| Beinhausen                      | .   | -                           | .   |
| Bereborn                        | .   | .                           | .   |
| Berenbach                       | .   | .                           | .   |
| Bodenbach                       | .   | 3                           | .   |
| <b>Bongard</b>                  | 71  | .                           | .   |
| Borler                          | .   | .                           | .   |
| Boxberg                         | .   | .                           | 25  |
| Brücktal                        | .   | .                           | .   |
| Drees                           | .   | .                           | .   |
| Gelenberg                       | .   | .                           | .   |
| Gunderath                       | .   | .                           | .   |
| Horperath                       | .   | .                           | .   |
| Höchstberg                      | .   | .                           | .   |
| Hörschhausen                    | .   | .                           | .   |
| Kaperich                        | .   | .                           | .   |
| Katzwinkel                      | .   | .                           | 13  |
| Kelberg                         | 61  | .                           | .   |
| Kirsbach                        | .   | -                           | .   |
| Kolverath                       | .   | .                           | .   |
| Kötterichen                     | .   | .                           | 23  |
| Lirstal                         | .   | .                           | .   |
| Mannebach                       | .   | .                           | .   |
| Mosbruch                        | .   | .                           | .   |
| Neichen                         | .   | .                           | .   |
| Nitz                            | .   | .                           | .   |
| Oberelz                         | .   | .                           | .   |
| Reimerath                       | .   | .                           | .   |
| Retterath                       | 74  | .                           | 21  |
| Sassen                          | .   | .                           | .   |
| Uersfeld                        | .   | .                           | .   |
| Ueß                             | .   | -                           | .   |
| Welcherath                      | .   | .                           | .   |
| Verbandsgemeinde Obere Kyll     | 67  | 7                           | 26  |
| Birgel                          | .   | 7                           | .   |
| Esch                            | .   | .                           | .   |

## Noch: 3.2 Weitere Wohnungskennzahlen im regionalen Vergleich

| Gebiet                       | Kennzahlen für Wohnungen                  |                             |   |
|------------------------------|---|-----------------------------|---|
|                              | Anteil des selbst genutzten Wohneigentums | Leerstandsquote (Wohnungen) | Anteil des zu Wohnzwecken vermieteten Wohneigentums (auch mietfrei) |
|                              | %   | %                           | %   |
| Feusdorf                     | .   | .                           | .   |
| Gönnersdorf                  | .   | .                           | .   |
| Hallschlag                   | .   | .                           | .   |
| Jünkerath                    | .   | .                           | 35  |
| Kerschenbach                 | 78  | .                           | .   |
| Lissendorf                   | .   | .                           | .   |
| Ormont                       | .   | 4                           | .   |
| Reuth                        | .   | 4                           | .   |
| Scheid                       | .   | .                           | 12  |
| Schüller                     | .   | .                           | .   |
| Stadtkyll                    | .   | .                           | .   |
| Steffeln                     | .   | .                           | .   |
| <b>Landkreis Vulkaneifel</b> | 65,3                                      | 4,9                         | 29,8  |
| <b>Rheinland-Pfalz</b>       | 54,7                                      | 4,3                         | 41  |
| <b>Deutschland</b>           | 43,9                                      | 4,4                         | 51,7  |

Die Kennzahlen wurden durch Division von Originalergebnissen vor Geheimhaltung errechnet. Kennzahlwerte, die Rückschlüsse auf diese Originalergebnisse ermöglichen würden, wurden gesperrt.

Weitere Informationen zur jeweiligen Berechnung sind dem Bereich der Definitionen zu entnehmen.

#### 4.1 Haushalte nach Typ des privaten Haushalts (nach Familien) und Art der Wohnungsnutzung, Fläche der Wohnung und Zahl der Räume

|  | Insgesamt | Typ des privaten Haushalts (nach Familien) |                     |                     |                              |  |
|--|-----------|--|---------------------|---------------------|------------------------------|--|
|  |           | Einpersonenhaushalte<br>(Singlehaushalte)  | Paare ohne Kind(er) | Paare mit Kind(ern) | Alleinerziehende Elternteile | Mehrpersonenhaushalte ohne Kernfamilie |
|  | Anzahl    | Anzahl                                     | Anzahl              | Anzahl              | Anzahl                       | Anzahl                                 |
| <b>Insgesamt</b>                           |           |  |                     |                     |                              |  |
| Insgesamt                                  | 109       | 25   | 28                  | 44                  | 8                            | 4                                      |
| <b>Art der Wohnungsnutzung</b>             |           |  |                     |                     |                              |  |
| Von Eigentümer/-in bewohnt                 | 80        | 13   | 19                  | 40                  | 4                            | 4                                      |
| Zu Wohnzwecken vermietet (auch mietfrei)   | 26        | 12   | 6                   | 4                   | 4                            | -                                      |
| <b>Fläche der Wohnung in m<sup>2</sup></b> |           |  |                     |                     |                              |  |
| Unter 40                                   | -         | -  | -                   | -                   | -                            | -                                      |
| 40 - 59                                    | -         | -  | -                   | -                   | -                            | -                                      |
| 60 - 79                                    | 17        | 9  | -                   | 4                   | 4                            | -                                      |
| 80 - 99                                    | 20        | 6  | 7                   | 3                   | 4                            | -                                      |
| 100 - 119                                  | 12        | 3  | 6                   | 3                   | -                            | -                                      |
| 120 - 139                                  | (12)      | -  | 6                   | (6)                 | -                            | -                                      |
| 140 - 159                                  | (32)      | 3  | 6                   | 19                  | -                            | 4                                      |
| 160 - 179                                  | 6         | -  | 3                   | 3                   | -                            | -                                      |
| 180 - 199                                  | -         | -  | -                   | -                   | -                            | -                                      |
| 200 und mehr                               | 10        | 4  | -                   | 6                   | -                            | -                                      |
| <b>Zahl der Räume</b>                      |           |  |                     |                     |                              |  |
| 1 Raum                                     | -         | -  | -                   | -                   | -                            | -                                      |
| 2 Räume                                    | 3         | 3  | -                   | -                   | -                            | -                                      |
| 3 Räume                                    | 7         | 3  | 4                   | -                   | -                            | -                                      |
| 4 Räume                                    | 20        | 9  | 3                   | 4                   | 4                            | -                                      |
| 5 Räume                                    | 13        | -  | 9                   | 4                   | -                            | -                                      |
| 6 Räume                                    | 19        | 3  | 6                   | (6)                 | 4                            | -                                      |
| 7 und mehr Räume                           | 47        | 7  | 6                   | (30)                | -                            | 4                                      |

Nicht ausgewiesen werden unter „Art der Wohnungsnutzung“ Haushalte in Wohnungen, die als Ferien- und Freizeitwohnungen genutzt werden. Bei der Untergliederung nach den anderen Wohnungsmerkmalen sind diese allerdings enthalten.

Bei den ausgewiesenen Haushaltszahlen sind Haushalte in Diplomatenwohnungen/Wohnungen ausländischer Streitkräfte nur in der "Insgesamt-Zeile" berücksichtigt.

#### 4.2 Haushalte nach Größe des privaten Haushalts und Art der Wohnungsnutzung, Fläche der Wohnung und Zahl der Räume

|  | Insgesamt | Größe des privaten Haushalts |            |            |            |            |                     |
|--|-----------|------------------------------|------------|------------|------------|------------|---------------------|
|  |           | 1 Person                     | 2 Personen | 3 Personen | 4 Personen | 5 Personen | 6 und mehr Personen |
|  | Anzahl    | Anzahl                       | Anzahl     | Anzahl     | Anzahl     | Anzahl     | Anzahl              |
| <b>Insgesamt</b>                         |           |                              |            |            |            |            |                     |
| Insgesamt                                | 109       | 25                           | (37)       | (26)       | 18         | 3          | -                   |
| <b>Art der Wohnungsnutzung</b>           |           |                              |            |            |            |            |                     |
| Von Eigentümer/-in bewohnt               | 80        | 13                           | 27         | 19         | 18         | 3          | -                   |
| Zu Wohnzwecken vermietet (auch mietfrei) | 26        | 12                           | 7          | 7          | -          | -          | -                   |
| <b>Fläche der Wohnung in m²</b>          |           |                              |            |            |            |            |                     |
| Unter 40                                 | -         | -                            | -          | -          | -          | -          | -                   |
| 40 - 59                                  | -         | -                            | -          | -          | -          | -          | -                   |
| 60 - 79                                  | 17        | 9                            | 4          | 4          | -          | -          | -                   |
| 80 - 99                                  | 20        | 6                            | 11         | 3          | -          | -          | -                   |
| 100 - 119                                | 12        | 3                            | 3          | 3          | 3          | -          | -                   |
| 120 - 139                                | (12)      | -                            | 6          | 3          | 3          | -          | -                   |
| 140 - 159                                | (32)      | 3                            | 10         | 10         | 9          | -          | -                   |
| 160 - 179                                | 6         | -                            | 3          | -          | 3          | -          | -                   |
| 180 - 199                                | -         | -                            | -          | -          | -          | -          | -                   |
| 200 und mehr                             | 10        | 4                            | -          | 3          | -          | 3          | -                   |
| <b>Zahl der Räume</b>                    |           |                              |            |            |            |            |                     |
| 1 Raum                                   | -         | -                            | -          | -          | -          | -          | -                   |
| 2 Räume                                  | 3         | 3                            | -          | -          | -          | -          | -                   |
| 3 Räume                                  | 7         | 3                            | 4          | -          | -          | -          | -                   |
| 4 Räume                                  | 20        | 9                            | 7          | 4          | -          | -          | -                   |
| 5 Räume                                  | 13        | -                            | 6          | 7          | -          | -          | -                   |
| 6 Räume                                  | 19        | 3                            | 10         | 3          | 3          | -          | -                   |
| 7 und mehr Räume                         | 47        | 7                            | 10         | 12         | 15         | 3          | -                   |

Nicht ausgewiesen werden unter „Art der Wohnungsnutzung“ Haushalte in Wohnungen, die als Ferien- und Freizeitwohnungen genutzt werden. Bei der Untergliederung nach den anderen Wohnungsmerkmalen sind diese allerdings enthalten.

Bei den ausgewiesenen Haushaltszahlen sind Haushalte in Diplomatenwohnungen/Wohnungen ausländischer Streitkräfte nur in der "Insgesamt-Zeile" berücksichtigt.



## 4.3 Haushalte nach Seniorenstatus des privaten Haushalts und Art der Wohnungsnutzung, Fläche der Wohnung und Zahl der Räume

|  | Insgesamt | Seniorenstatus eines privaten Haushalts      |  |                                |
|--|-----------|--|--|--------------------------------|
|  |           | Haushalte mit ausschließlich Senioren/-innen | Haushalte mit Senioren/-innen und Jüngeren | Haushalte ohne Senioren/-innen |
|  | Anzahl    | Anzahl                                       | Anzahl                                     | Anzahl                         |
| <b>Insgesamt</b>                         |           |  |  |                                |
| Insgesamt                                | 109       | 17   | 15   | 77                             |
| <b>Art der Wohnungsnutzung</b>           |           |  |  |                                |
| Von Eigentümer/-in bewohnt               | 80        | 14   | 12   | 54                             |
| Zu Wohnzwecken vermietet (auch mietfrei) | 26        | 3  | 3  | 20                             |
| <b>Fläche der Wohnung in m²</b>          |           |  |  |                                |
| Unter 40                                 | -         | -  | -  | -                              |
| 40 - 59                                  | -         | -  | -  | -                              |
| 60 - 79                                  | 17        | 3  | -  | 14                             |
| 80 - 99                                  | 20        | 4  | 3  | 13                             |
| 100 - 119                                | 12        | -  | 3  | 9                              |
| 120 - 139                                | (12)      | 3  | -  | (9)                            |
| 140 - 159                                | (32)      | 4  | -  | (28)                           |
| 160 - 179                                | 6         | 3  | 3  | -                              |
| 180 - 199                                | -         | -  | -  | -                              |
| 200 und mehr                             | 10        | -  | 6  | 4                              |
| <b>Zahl der Räume</b>                    |           |  |  |                                |
| 1 Raum                                   | -         | -  | -  | -                              |
| 2 Räume                                  | 3         | 3  | -  | -                              |
| 3 Räume                                  | 7         | 4  | -  | 3                              |
| 4 Räume                                  | 20        | -  | -  | (20)                           |
| 5 Räume                                  | 13        | -  | 3  | 10                             |
| 6 Räume                                  | 19        | 3  | -  | 16                             |
| 7 und mehr Räume                         | 47        | 7  | 12   | 28                             |

Nicht ausgewiesen werden unter „Art der Wohnungsnutzung“ Haushalte in Wohnungen, die als Ferien- und Freizeitwohnungen genutzt werden. Bei der Untergliederung nach den anderen Wohnungsmerkmalen sind diese allerdings enthalten.

Bei den ausgewiesenen Haushaltszahlen sind Haushalte in Diplomatenwohnungen/Wohnungen ausländischer Streitkräfte nur in der "Insgesamt-Zeile" berücksichtigt.

## Definitionen

### Verwendete Symbolik

| Symbol   | Erläuterung  |
|--|--|
| –  | Nichts vorhanden <sup>1)</sup>   |
| 0  | Weniger als die Hälfte von 1 in der letzten besetzten Stelle, jedoch mehr als nichts                                 |
| ( )  | Aussagewert eingeschränkt, da der Zahlenwert durch das Geheimhaltungsverfahren relativ stark verändert wurde         |
| .  | Keine Angabe, da der Zahlenwert geheim zu halten ist oder durch das Geheimhaltungsverfahren zu stark verändert wurde |
| Abweichungen in den Summen durch Runden der Zahlen |  |

| Merkmal   | Definition   |
|---|--|
| Anteil der zu Wohnzwecken vermieteten Wohnungen (auch mietfrei) | Der Anteil der zu Wohnzwecken vermieteten Wohnungen (auch mietfrei) stellt den Anteil der zu Wohnzwecken vermieteten (oder mietfrei überlassenen) Wohnungen an allen bewohnten und leer stehenden Wohnungen dar. Nicht berücksichtigt sind: Ferien- und Freizeitwohnungen, Diplomatenwohnungen/ Wohnungen ausländischer Streitkräfte sowie gewerblich genutzte Wohnungen. Die Berechnung erfolgt für Wohnungen in Wohngebäuden (ohne Wohnheime).   |
| Anteil des selbstgenutzten Wohneigentums                        | Der Anteil des selbstgenutzten Wohneigentums stellt den Anteil der von Eigentümerinnen/ Eigentümern bewohnten Wohnungen an allen bewohnten und leer stehenden Wohnungen dar. Nicht berücksichtigt sind: Ferien- und Freizeitwohnungen, Diplomatenwohnungen/ Wohnungen ausländischer Streitkräfte sowie gewerblich genutzte Wohnungen. Die Berechnung erfolgt für Wohnungen in Wohngebäuden (ohne Wohnheime).   |
| Art der Wohnungsnutzung   | <p>Die Art der Wohnungsnutzung beschreibt, ob und von wem (Mieter/-in oder Eigentümer/-in) die Wohnung zum Stichtag genutzt wird.</p> <p><b>Von Eigentümer/-in bewohnt</b></p> <p>► Wenn mindestens eine/-r der Bewohner/-innen Eigentümer/-in der Wohnung ist.</p> <p><b>Zu Wohnzwecken vermietet (auch mietfrei)</b></p> <p>► Wenn keine/-r der Bewohner/-innen Eigentümer/-in der Wohnung ist, unabhängig davon, ob für die Wohnung Miete gezahlt wird oder diese mietfrei überlassen ist.</p> <p><b>Ferien- und Freizeitwohnung</b></p> <p>► Wohnung, in der Personen lediglich ihre Freizeit verbringen (z. B. am Wochenende, während des Urlaubs, der Ferien usw.). Sie kann von einem privaten Eigentümer/ einer privaten Eigentümerin selbst genutzt oder dauerhaft an eine dritte Person zur Freizeitnutzung vermietet (oder kostenlos überlassen) werden. Ferienwohnungen, die ständig gewerblich-hotelmäßig genutzt werden, gehören nicht dazu.</p> <p><b>Leer stehend</b></p> <p>► Wenn die Wohnung am Stichtag 9. Mai 2011 weder zu Wohnzwecken vermietet (auch mietfrei) ist, noch von dem Eigentümer/ der Eigentümerin selbst genutzt wird und auch keine Ferien- und Freizeitwohnung ist. Wenn die Wohnung wegen Umbau/ Modernisierung – bei Weiterbestehen des Mietverhältnisses – vorübergehend nicht genutzt werden kann, gilt diese Wohnung nicht als leer stehend.</p> <p><b>Diplomaten-/ Streitkräftewohnung</b></p> <p>► Eine Diplomatenwohnung/ Wohnung ausländischer Streitkräfte liegt immer dann vor, wenn mindestens einer der Bewohner oder eine der Bewohnerinnen einer ausländischen diplomatischen Vertretung, den ausländischen Streitkräften o. Ä. angehört, unabhängig davon, ob es sich dabei um Eigentümer/-innen oder Mieter/-innen handelt.</p> |

1) Dies kann ggf. durch das angewendete Geheimhaltungsverfahren bedingt sein.

| Merkmal                 | Definition  |
|-------------------------|---|
| Art des Gebäudes        | <p>Das Merkmal gibt die Art des Gebäudes an. Es wird unter anderem unterschieden zwischen Gebäuden, die überwiegend Wohnraum enthalten und Gebäuden, die überwiegend zu Geschäftszwecken genutzt werden.</p> <p><b>Gebäude mit Wohnraum</b></p> <p>► Für längere Dauer errichtete Bauwerke, die entweder vollständig oder teilweise für die Wohnversorgung von Haushalten bestimmt sind. Hierzu zählen auch administrative oder gewerblich genutzte Gebäude, wenn in ihnen mindestens eine zu Wohnzwecken genutzte Wohnung vorhanden ist. Gebäude mit Wohnraum gliedern sich in Wohngebäude und sonstige Gebäude mit Wohnraum.</p> <p><b>Wohngebäude</b></p> <p>► Gebäude, die mindestens zur Hälfte der Gesamtnutzfläche zu Wohnzwecken genutzt werden. Zu den Wohngebäuden gehören auch die Wohnheime (mit eigener Haushaltsführung der Bewohner/-innen).</p> <p><b>Wohngebäude (ohne Wohnheime)</b></p> <p>► Gebäude, die mindestens zur Hälfte der Gesamtnutzfläche zu Wohnzwecken genutzt werden (hier: ohne Wohnheime).</p> <p><b>Wohnheime (mit eigener Haushaltsführung der Bewohner/-innen)</b></p> <p>► Wohnheime sind Wohngebäude, die primär den Wohnbedürfnissen bestimmter Bevölkerungskreise dienen. Wohnheime besitzen Gemeinschaftsräume. Die Bewohner/-innen von Wohnheimen führen einen eigenen Haushalt.</p> <p><b>Sonstige Gebäude mit Wohnraum</b></p> <p>► Gebäude, in denen weniger als die Hälfte der Gesamtnutzfläche für Wohnzwecke genutzt wird, z. B. weil sich im Gebäude überwiegend Läden oder Büros befinden.</p> <p><b>Bewohnte Unterkünfte</b></p> <p>► Bewohnte Unterkünfte sind behelfsmäßige Bauten. Hierzu zählen z. B. Wohnbaracken, Bauwagen, Wohnwagen (z. B. auf Campingplätzen), Gartenlauben, Schrebergartenhütten, Jagdhütten, Weinberghütten, Almhütten, fest verankerte Wohnschiffe und Wohncontainer, sofern diese dauerhaft bewohnt werden.</p> |
| Auskunftspflichtige     | <p>Im Rahmen der Gebäude- und Wohnungszählung waren alle Eigentümer/-innen, Verwalter/-innen sowie sonstigen Verfügungs- und Nutzungsberechtigten der Gebäude und Wohnungen auskunftspflichtig.</p>   |
| Ausstattung der Wohnung | <p>Das Merkmal bezeichnet die Ausstattung in der Wohnung hinsichtlich Badewanne oder Dusche und WC. Ein WC ist eine Toilette mit Wasserspülung. Mit Badewanne/ Dusche sind eine fest eingebaute Badewanne oder eine fest eingebaute Dusche gemeint; diese verfügen über feste Wasserzu- und -abflussrohre.</p> <p>Es wird unterschieden zwischen:</p> <p><b>Badewanne/ Dusche und WC vorhanden</b><br/> <b>Badewanne/ Dusche und WC nicht vorhanden</b><br/> <b>Badewanne/ Dusche vorhanden, WC nicht vorhanden</b><br/> <b>Badewanne/ Dusche nicht vorhanden, WC vorhanden</b></p>   |
| Baujahr                 | <p>Mit Baujahr ist das Jahr der Bezugsfertigstellung des Gebäudes gemeint. Bei komplett zerstörten und wieder aufgebauten Gebäuden gilt das Jahr des Wiederaufbaus als Baujahr.</p> <p>Es werden folgende Klasseneinteilungen verwendet:</p> <p><b>Jahrzwanzigste</b></p> <ul style="list-style-type: none"> <li>– Vor 1950</li> <li>– 1950 – 1969</li> <li>– 1970 – 1989</li> <li>– 1990 und später</li> </ul> <p><b>Mikrozensusklassen:</b></p> <ul style="list-style-type: none"> <li>– Vor 1919</li> <li>– 1919 – 1948</li> <li>– 1949 – 1978</li> <li>– 1979 – 1986</li> <li>– 1987 – 1990</li> <li>– 1991 – 1995</li> <li>– 1996 – 2000</li> <li>– 2001 – 2004</li> <li>– 2005 – 2008</li> <li>– 2009 und später</li> </ul>   |

| Merkmal   | Definition   |
|---|--|
| Durchschnittliche Anzahl der Wohnungen je Wohngebäude | Die durchschnittliche Anzahl der Wohnungen je Wohngebäude ist das Verhältnis zwischen der Gesamtzahl der Wohnungen und der Gesamtzahl der Wohngebäude (ohne Wohnheime). Die Berechnung erfolgt für Wohnungen in Wohngebäuden (ohne Wohnheime).   |
| Durchschnittliche Wohnungsgröße in m²                 | Die durchschnittliche Wohnungsgröße in m² ist das Verhältnis zwischen der Gesamtfläche in m² und der Gesamtzahl der Wohnungen. Nicht berücksichtigt sind: Diplomatenwohnungen/ Wohnungen ausländischer Streitkräfte sowie gewerblich genutzte Wohnungen. Die Berechnung erfolgt für Wohnungen in Wohngebäuden (ohne Wohnheime).  |
| Eigentümerquote                                       | Die Eigentümerquote stellt den Anteil der von Eigentümerinnen/ Eigentümern bewohnten Wohnungen an allen bewohnten Wohnungen dar. Nicht berücksichtigt sind: Leer stehende Wohnungen, Ferien- und Freizeitwohnungen, Diplomatenwohnungen/ Wohnungen ausländischer Streitkräfte sowie gewerblich genutzte Wohnungen. Die Berechnung erfolgt für Wohnungen in Wohngebäuden (ohne Wohnheime).  |
| Eigentumsform des Gebäudes                            | <p>Das Merkmal bildet ab, wem das Eigentum an dem Gebäude (nicht der einzelnen Wohnung) rechtlich zusteht. Dies können Privatpersonen oder juristische Personen sein.</p> <p><b>Gemeinschaft von Wohnungseigentümern/ -innen</b></p> <p>► Gilt für Gebäude mit Eigentumswohnungen, in denen den Eigentümern/-innen Sondereigentum an einer Wohnung in Verbindung mit dem Miteigentumsanteil am gemeinschaftlichen Eigentum zusteht.</p> <p><b>Privatperson/-en</b></p> <p>► Alle natürlichen Personen. Dies können Einzelpersonen, Paare oder sonstige Gruppen von Personen sein, z. B. Erbengemeinschaften.</p> <p><b>Wohnungsgenossenschaft</b></p> <p>► Alle Wohnungsunternehmen, die die Rechtsform einer Genossenschaft haben.</p> <p><b>Kommune oder Kommunales Wohnungsunternehmen</b></p> <p>► Unternehmen oder Einrichtung, bei denen die Kommune mit mehr als 50 % Nennkapital oder Stimmrecht beteiligt ist.</p> <p><b>Privatwirtschaftliches Wohnungsunternehmen</b></p> <p>► Alle privatrechtlichen Wohnungsunternehmen ohne Genossenschaften.</p> <p><b>Anderes privatwirtschaftliches Unternehmen</b></p> <p>► Alle privatrechtlichen Unternehmen, in deren Eigentum sich Wohnungen befinden, deren primärer Erwerbszweck aber nicht die Wohnungsvermietung ist (z. B. Banken, Versicherungen, Fonds).</p> <p><b>Bund oder Land</b></p> <p>► Unternehmen oder Einrichtung, bei denen der Bund oder das Land mit mehr als 50 % Nennkapital oder Stimmrecht beteiligt ist.</p> <p><b>Organisation ohne Erwerbszweck</b></p> <p>► z. B. Kirche</p> |
| Erhebungseinheiten                                    | Bei der Gebäude- und Wohnungszählung wurden alle Gebäude mit Wohnraum, bewohnte Unterkünfte und Wohnungen erhoben.   |
| Fläche der Wohnung in m²                              | <p>Grundfläche der gesamten Wohnung in m². Zur Wohnung zählen auch außerhalb des eigentlichen Wohnungsabschlusses liegende Räume (z. B. Mansarden) sowie zu Wohnzwecken ausgebauter Keller- und Bodenräume.</p> <p>Zur Ermittlung der Wohnfläche sind anzurechnen:</p> <ul style="list-style-type: none"> <li>– voll: die Grundflächen von Räumen/ Raumteilen mit einer lichten Höhe von mindestens 2 Metern;</li> <li>– zur Hälfte: die Grundflächen von Räumen/ Raumteilen mit einer lichten Höhe von mindestens 1 Meter, aber weniger als 2 Metern; unbeheizbare Wintergärten, Schwimmbäder und ähnliche nach allen Seiten geschlossene Räume;</li> <li>– in der Regel zu einem Viertel, höchstens jedoch zur Hälfte: die Flächen von Balkonen, Loggien, Dachgärten, Terrassen.</li> </ul> <p>Die Fläche wird in 20 m²-Intervallen angegeben.</p>   |

| Merkmal                      | Definition   |
|------------------------------|--|
| Gebäudetyp                   | <p>Das Merkmal gibt die Bauart des Gebäudes an.</p> <p><b>Freistehendes Haus</b></p> <p>► Freistehendes Gebäude, unabhängig davon, ob es sich um ein Ein- oder Mehrfamilienhaus handelt.</p> <p><b>Doppelhaushälfte</b></p> <p>► Gebäude, das mit genau einem anderen Gebäude aneinander gebaut ist, unabhängig davon, ob es sich dabei um Ein- oder Mehrfamilienhäuser handelt.</p> <p><b>Gereihtes Haus</b></p> <p>► Gebäude, das mit mindestens zwei anderen Gebäuden aneinander gebaut ist, unabhängig davon, ob es sich dabei um Ein- oder Mehrfamilienhäuser handelt. Die Gebäude müssen nicht baugleich sein, sie können auch seitlich oder in der Höhe versetzt sein. Reiheneckhäuser zählen auch hierzu.</p> <p><b>Anderer Gebäudetyp</b></p> <p>► Alle Arten von Gebäuden, die nicht freistehendes Haus, Doppel- oder Reihnhaus sind sowie alle Arten von bewohnten Unterkünften.</p>  |
| Größe des privaten Haushalts | <p>Dieses Merkmal gibt die Anzahl der in einem privaten Haushalt lebenden Personen an.</p> <p><b>1 Person</b></p> <p><b>2 Personen</b></p> <p><b>3 Personen</b></p> <p><b>4 Personen</b></p> <p><b>5 Personen</b></p> <p><b>6 und mehr Personen</b></p>  |
| Heizungsart                  | <p>Das Merkmal bezeichnet die überwiegende Heizungsart im Gebäude.</p> <p><b>Fernheizung (Fernwärme)</b></p> <p>► Das Gebäude wird von einem zentralen Fernheizwerk aus mit Wärme versorgt (sog. Fernwärme).</p> <p><b>Etagenheizung</b></p> <p>► Unter einer Etagenheizung versteht man eine zentrale Heizanlage für sämtliche Räume einer abgeschlossenen Wohnung, wobei sich die Heizquelle meist innerhalb dieser Wohnung befindet, z. B. Gastherme.</p> <p><b>Blockheizung</b></p> <p>► Eine Blockheizung liegt vor, wenn ein Häuserblock durch ein zentrales Heizsystem beheizt wird und die Heizquelle sich in bzw. an einem der Gebäude oder in deren unmittelbarer Nähe befindet (sog. Nahwärme).</p> <p><b>Zentralheizung</b></p> <p>► Bei einer Zentralheizung werden sämtliche Wohneinheiten eines Gebäudes von einer zentralen Heizstelle, die sich innerhalb des Gebäudes (in der Regel im Keller) befindet, beheizt.</p> <p><b>Einzel-/ Mehrraumöfen (auch Nachtspeicherheizung)</b></p> <p>► Einzelöfen (z. B. Kohle- oder Nachtspeicheröfen) beheizen jeweils nur einen Raum, in dem sie stehen. In der Regel sind sie fest installiert. Ein Mehrraumofen (z. B. Kachelofen) beheizt gleichzeitig mehrere Räume (auch durch Luftkanäle).</p> <p><b>Keine Heizung im Gebäude oder in den Wohnungen</b></p> |
| Kernfamilie                  | <p>Eine Kernfamilie besteht aus zwei oder mehr Personen, die zu demselben privaten Haushalt gehören und setzt sich zusammen aus der Bezugsperson des privaten Haushalts – das heißt eine nach Alter, Familienstand und Geschlecht festgelegte zentrale Person des privaten Haushalts – und mindestens einer weiteren Person, z. B. der Partnerin/ dem Partner oder einem Kind der Bezugsperson. Dieses Familienkonzept beschränkt die Beziehungen zwischen Vorfahren und Nachfahren auf direkte Beziehungen (ersten Grades), das heißt auf Beziehungen zwischen Eltern und Kindern.</p>  |
| Kind                         | <p>Unter Kind ist ein leiblicher Sohn bzw. ein Stief- oder Adoptivsohn oder eine leibliche Tochter bzw. eine Stief- oder Adoptivtochter (ungeachtet des Alters) zu verstehen, dessen bzw. deren üblicher Aufenthaltsort sich im privaten Haushalt mindestens eines Elternteils befindet und ein Elternteil Bezugsperson und/ oder Partner/-in der Bezugsperson ist.</p>  |
| Leerstandsquote (Wohnungen)  | <p>Die Leerstandsquote (Wohnungen) stellt den Anteil der leer stehenden Wohnungen an allen bewohnten und leer stehenden Wohnungen dar. Nicht berücksichtigt sind: Ferien- und Freizeitwohnungen, Diplomatenwohnungen/ Wohnungen ausländischer Streitkräfte sowie gewerblich genutzte Wohnungen. Die Berechnung erfolgt für Wohnungen in Wohngebäuden (ohne Wohnheime).</p>   |

| Merkmal                                 | Definition   |
|---|--|
| Paar                                    | Der Begriff Paar umfasst Paare in einer Ehe, Paare in einer eingetragenen Lebenspartnerschaft und Paare in einer nichtehelichen Lebensgemeinschaft, die jeweils in einem privaten Haushalt zusammenleben. Ein Ehepaar ist ein gemäß gesetzlichem Familienstand zum Stichtag verheiratetes verschiedengeschlechtliches Paar in einem privaten Haushalt. Eine eingetragene Lebenspartnerschaft ist ein gemäß gesetzlichem Familienstand zum Stichtag rechtlich anerkanntes gleichgeschlechtliches Paar in einem privaten Haushalt. Eine nichteheliche Lebensgemeinschaft ist ein gemischtgeschlechtliches Paar in einem privaten Haushalt, das gemäß gesetzlichem Familienstand zum Stichtag nicht miteinander verheiratet war.  |
| Privater Haushalt                       | Ein privater Haushalt besteht aus mindestens einer Person. Zugrunde gelegt wird das „Konzept des gemeinsamen Wohnens“. Alle Personen, die unabhängig von ihrem Wohnstatus (Haupt-/Nebenwohnsitz) gemeinsam in einer Wohnung leben, gelten als Mitglieder desselben privaten Haushalts, sodass es einen privaten Haushalt pro belegter Wohnung gibt. Personen in Gemeinschafts- und Anstaltsunterkünften sind hier nicht enthalten, sondern nur Personen, die eine eigene Haushaltsführung aufweisen. Eine Person des privaten Haushalts wird als Bezugsperson – das heißt eine nach Alter, Familienstand und Geschlecht festgelegte zentrale Person des privaten Haushalts – bestimmt. Ausgehend von dieser Person werden der Haushaltstyp und die Stellung der weiteren Personen im privaten Haushalt bestimmt.   |
| Regionalschlüssel                       | <p>Der Regionalschlüssel kennzeichnet die hierarchische Struktur aller Verwaltungsebenen. Er wird einheitlich von den Statistischen Ämtern des Bundes und der Länder vergeben.</p> <p>Der Regionalschlüssel gliedert sich wie folgt:</p> <ul style="list-style-type: none"> <li>1. – 2. Stelle = Kennzahl des Bundeslandes</li> <li>3.     Stelle = Kennzahl des Regierungsbezirks</li> <li>4. – 5. Stelle = Kennzahl des Kreises bzw. der kreisfreien Stadt</li> <li>6. – 9. Stelle = Verbandsschlüssel (in Brandenburg: Ämterschlüssel)</li> <li>10. – 12. Stelle = Gemeindekennzahl</li> </ul> <p>Der vierstellige Verbandsschlüssel weist durch die führende Ziffer auf die Art der Gemeinde hin:</p> <ul style="list-style-type: none"> <li>0 = verbandsfreie Gemeinde (in Brandenburg: amtsfreie Gemeinde),</li> <li>5 = verbandsangehörige Gemeinde (in Brandenburg: amtsangehörige Gemeinde),</li> <li>9 = gemeindefreies Gebiet.</li> </ul> <p>Die gemeindefreien Gebiete sind für den Zensus 2011 nicht relevant.</p> <p>Die Verwaltungsebene Regierungsbezirk ist nur für folgende Bundesländer verfügbar: Baden-Württemberg, Bayern, Hessen, Niedersachsen (hier: Statistische Region), Nordrhein-Westfalen und Sachsen.</p> <p>Die Verwaltungsebene Gemeindeverband ist nur für folgende Bundesländer verfügbar: Brandenburg (hier: Ämter), Mecklenburg-Vorpommern, Niedersachsen (hier: Samtgemeinde), Rheinland-Pfalz, Sachsen, Sachsen-Anhalt, Schleswig-Holstein und Thüringen.</p> |
| Seniorenstatus eines privaten Haushalts | <p>Dargelegt wird die Haushaltstruktur aller privaten Haushalte, wobei dies hier in Abhängigkeit vom Alter der in einem privaten Haushalt wohnhaften Personen erfolgt. Als Senioren/-innen gelten diejenigen Personen, welche zum Zensusstichtag 9. Mai 2011 das 65. Lebensjahr vollendet haben.</p> <p><b>Haushalte mit ausschließlich Senioren/-innen</b></p> <p><b>Haushalte mit Senioren/-innen und Jüngeren</b></p> <p><b>Haushalte ohne Senioren/-innen</b></p>  |
| Stichtagsbezogenheit der Merkmale       | Stichtag der Gebäude- und Wohnungszählung war der 9. Mai 2011. Alle Angaben beziehen sich auf diesen Zeitpunkt.  |

| Merkmal                                       | Definition   |
|---|--|
| Typ des privaten Haushalts<br>(nach Familien) | <p>Dieses Merkmal beschreibt, in welcher Konstellation die Personen eines privaten Haushalts gemeinschaftlich leben, mit Fokus auf die Existenz von Kindern im privaten Haushalt.</p> <p><b>Eiipersonenhaushalte (Singlehaushalte)</b></p> <p>► Ein Eiipersonenhaushalt bezeichnet einen privaten Haushalt mit einer allein lebenden Person.</p> <p><b>Paare ohne Kind(er)</b></p> <p><b>Paare mit Kind(ern)</b></p> <p><b>Alleinerziehende Elternteile</b></p> <p>► Eine alleinerziehende Mutter oder ein alleinerziehender Vater ist ein Elternteil ohne Partner/-in mit mindestens einem Kind innerhalb eines privaten Haushalts.</p> <p><b>Mehrpersonenhaushalte ohne Kernfamilie</b></p> <p>► Unter Mehrpersonenhaushalten ohne Kernfamilie werden alle anderen privaten Mehrpersonenhaushalte zusammengefasst, die durch die zuvor genannten Kategorien nicht abgedeckt sind, wie etwa nicht eingetragene Lebenspartnerschaften gleichgeschlechtlicher Paare, Wohngemeinschaften, Großeltern-Enkel-Haushalte ohne Elternteile etc.</p> |
| Wohnung                                       | <p>Unter einer Wohnung sind nach außen abgeschlossene, zu Wohnzwecken bestimmte, in der Regel zusammenliegende Räume zu verstehen, die die Führung eines eigenen Haushalts ermöglichen und nicht vollständig für gewerbliche Zwecke genutzt werden.</p> <p>Eine Wohnung muss nicht notwendigerweise eine Küche oder Kochnische enthalten.</p> <p>Wohnungen haben einen eigenen Eingang unmittelbar vom Freien, von einem Treppenhaus oder einem Vorraum. Zur Wohnung können aber auch außerhalb des eigentlichen Wohnungsabschlusses liegende, zu Wohnzwecken ausgebaute Keller- oder Bodenräume (z. B. Mansarden) gehören.</p>  |
| Zahl der Räume                                | <p>Die Zahl der Räume umfasst alle Wohn-, Ess- und Schlafzimmer und andere separate Räume (z. B. bewohnbare Keller- und Bodenräume) von mindestens 6 m<sup>2</sup> Größe sowie abgeschlossene Küchen, unabhängig von deren Größe. Bad, Toilette, Flur und Wirtschaftsräume werden grundsätzlich nicht mitgezählt. Ein Wohnzimmer mit einer Essecke, Schlafnische oder Kochnische ist als ein Raum zu zählen. Dementsprechend bestehen Wohnungen, in denen es keine bauliche Trennung der einzelnen Wohnbereiche gibt (z. B. sogenannte „Loftwohnungen“), aus nur einem Raum.</p> <p><b>1 Raum</b></p> <p><b>2 Räume</b></p> <p><b>3 Räume</b></p> <p><b>4 Räume</b></p> <p><b>5 Räume</b></p> <p><b>6 Räume</b></p> <p><b>7 und mehr Räume</b></p>   |

## **Herausgeber**

Statistisches Landesamt Rheinland-Pfalz  
Mainzer Straße 14-16  
56130 Bad Ems

## **Auskunftsdienst**

E-Mail: [info@statistik.rlp.de](mailto:info@statistik.rlp.de)  
Telefon: 02603 71-4444  
Telefax: 02603 71-19 4444

## **Copyright**

© Statistisches Landesamt Rheinland-Pfalz  
Bad Ems 2014

Vervielfältigung und Verbreitung mit Quellenangabe gestattet.







Rheinland-Pfalz

STATISTISCHES LANDESAMT



# zensus 2011

## **Gebäude und Wohnungen sowie Wohnverhältnisse der Haushalte**

Gemeinde  
Borler

am 9. Mai 2011

Ergebnisse des Zensus 2011



## Inhaltsverzeichnis

|   |    |
|---|----|
| Einführung .....  | 4  |
| Rechtliche Grundlagen .....   | 4  |
| Methode .....   | 4  |
| Systematik von Gebäuden und Wohnungen .....   | 5  |
| Tabellen  |    |
| 1.1 Gebäude mit Wohnraum und Wohnungen in Gebäuden mit Wohnraum<br>nach Baujahr, Gebäudetyp, Zahl der Wohnungen, Eigentumsform und Heizungsart .....        | 6  |
| 1.2 Gebäude mit Wohnraum nach Baujahr und Gebäudeart, Gebäudetyp,<br>Zahl der Wohnungen, Eigentumsform und Heizungsart .....                                | 8  |
| 1.3.1 Gebäude mit Wohnraum nach regionaler Einheit und Baujahr, Gebäudeart,<br>Gebäudetyp, Zahl der Wohnungen, Eigentumsform und Heizungsart .....          | 10 |
| 1.3.2 Gebäude mit Wohnraum nach regionaler Einheit und Baujahr, Gebäudeart,<br>Gebäudetyp, Zahl der Wohnungen, Eigentumsform und Heizungsart – in % – ..... | 12 |
| 2.1 Wohnungen in Gebäuden mit Wohnraum nach Art der Nutzung,<br>Fläche der Wohnung, Zahl der Räume und Ausstattung .....                                    | 14 |
| 2.2.1 Wohnungen in Gebäuden mit Wohnraum nach regionaler Einheit und<br>Art der Nutzung, Fläche der Wohnung, Zahl der Räume und Ausstattung .....           | 15 |
| 2.2.2 Wohnungen in Gebäuden mit Wohnraum nach regionaler Einheit und<br>Art der Nutzung, Fläche der Wohnung, Zahl der Räume und Ausstattung – in % – .....  | 16 |
| 3.1 Gebäude- und Wohnungskennzahlen im regionalen Vergleich .....   | 17 |
| 3.2 Weitere Wohnungskennzahlen im regionalen Vergleich .....  | 20 |
| 4.1 Haushalte nach Typ des privaten Haushalts (nach Familien) und Art der Wohnungs-<br>nutzung, Fläche der Wohnung und Zahl der Räume .....                 | 23 |
| 4.2 Haushalte nach Größe des privaten Haushalts und Art der Wohnungsnutzung,<br>Fläche der Wohnung und Zahl der Räume .....                                 | 24 |
| 4.3 Haushalte nach Seniorenstatus des privaten Haushalts und Art der Wohnungsnutzung,<br>Fläche der Wohnung und Zahl der Räume .....                        | 25 |
| Definitionen .....  | 26 |

## Einführung

Der Zensus 2011 ist eine Bevölkerungs-, Gebäude- und Wohnungszählung. Dabei werden – soweit möglich – bereits vorhandene Daten aus Verwaltungsregistern für statistische Zwecke genutzt. Eine Haushaltebefragung auf Stichprobenbasis, eine Vollerhebung aller an Anschriften mit Sonderbereichen lebenden Personen (Wohnheime und Gemeinschaftsunterkünfte) sowie eine postalische Befragung zu Gebäude- und Wohnungsdaten bei den Eigentümerinnen und Eigentümern oder Verwalterinnen und Verwaltern ergänzen und korrigieren die Informationen aus den Registern. Eine traditionelle Volkszählung inklusive einer Gebäude- und Wohnungszählung wurde in den alten Bundesländern letztmalig 1987, in der DDR letztmalig 1981 durchgeführt. Eine Gebäude- und Wohnungszählung fand nach der Wiedervereinigung nur in den neuen Bundesländern im Jahr 1995 statt.

Ziel des Zensus 2011 war zum einen die Ermittlung der amtlichen Einwohnerzahlen zum Stichtag 9. Mai 2011. Zum anderen wurden wichtige Strukturinformationen erhoben, welche eine umfassende Datengrundlage bieten, wie die Menschen in Deutschland leben, wohnen und arbeiten.

Die vorliegende Publikation präsentiert Ergebnisse des Zensus 2011 zu den Themen Gebäude, Wohnungen und Wohnverhältnisse von Haushalten nach Abschluss der Datenaufbereitung.

## Rechtliche Grundlagen

Die rechtlichen Grundlagen des Zensus 2011 bilden

- die Verordnung Europäische Gemeinschaft (EG) Nummer 763/2008 des Europäischen Parlaments und des Rates vom 9. Juli 2008 über Volks- und Wohnungszählungen,
- das Zensusvorbereitungsgesetz (ZensVorbG 2011),
- das Zensusgesetz 2011 (ZensG 2011),
- die Stichprobenverordnung Zensusgesetz 2011 (StichprobenV),
- sowie die jeweiligen landesrechtlichen Regelungen zur Ausführung des ZensG 2011.

Nach § 1 Abs. 1 ZensG 2011 führten die Statistischen Ämter des Bundes und der Länder eine Bevölkerungs-, Gebäude- und Wohnungszählung (Zensus) mit Stand zum 9. Mai 2011 (Berichtszeitpunkt) als Bundesstatistik durch.

Gemäß § 1 Abs. 3 ZensG 2011 dient der Zensus unter anderem der Gewinnung von Grunddaten für das Gesamtsystem der amtlichen Statistik sowie von Strukturdaten über die Bevölkerung als Datengrundlage für vielfältige politische Entscheidungen.

Die nachstehend veröffentlichten Ergebnisse wurden auf Basis folgender Erhebungen und statistischer Verfahren ermittelt:

- Daten aus der Gebäude- und Wohnungszählung (§ 6 ZensG 2011),
- Daten aus der Zusammenführung der Datensätze und Haushaltegenerierung (§ 9 Abs. 3 ZensG 2011).

## Methode

Da es in Deutschland zu Gebäude- und Wohnungsdaten keine flächendeckenden Register gibt, wurden die Angaben zu Gebäuden und Wohnungen durch eine postalische Befragung der Eigentümerinnen und Eigentümer oder Verwalterinnen und Verwalter von Gebäuden und Wohnungen sowie bewohnten Unterkünften gewonnen. Die zum Stichtag 9. Mai 2011 als Vollerhebung durchgeführte Gebäude- und Wohnungszählung liefert Informationen zu Gebäuden mit Wohnraum sowie zu den darin befindlichen Wohnungen. Zu rein gewerblich genutzten Objekten werden keine Informationen angeboten.

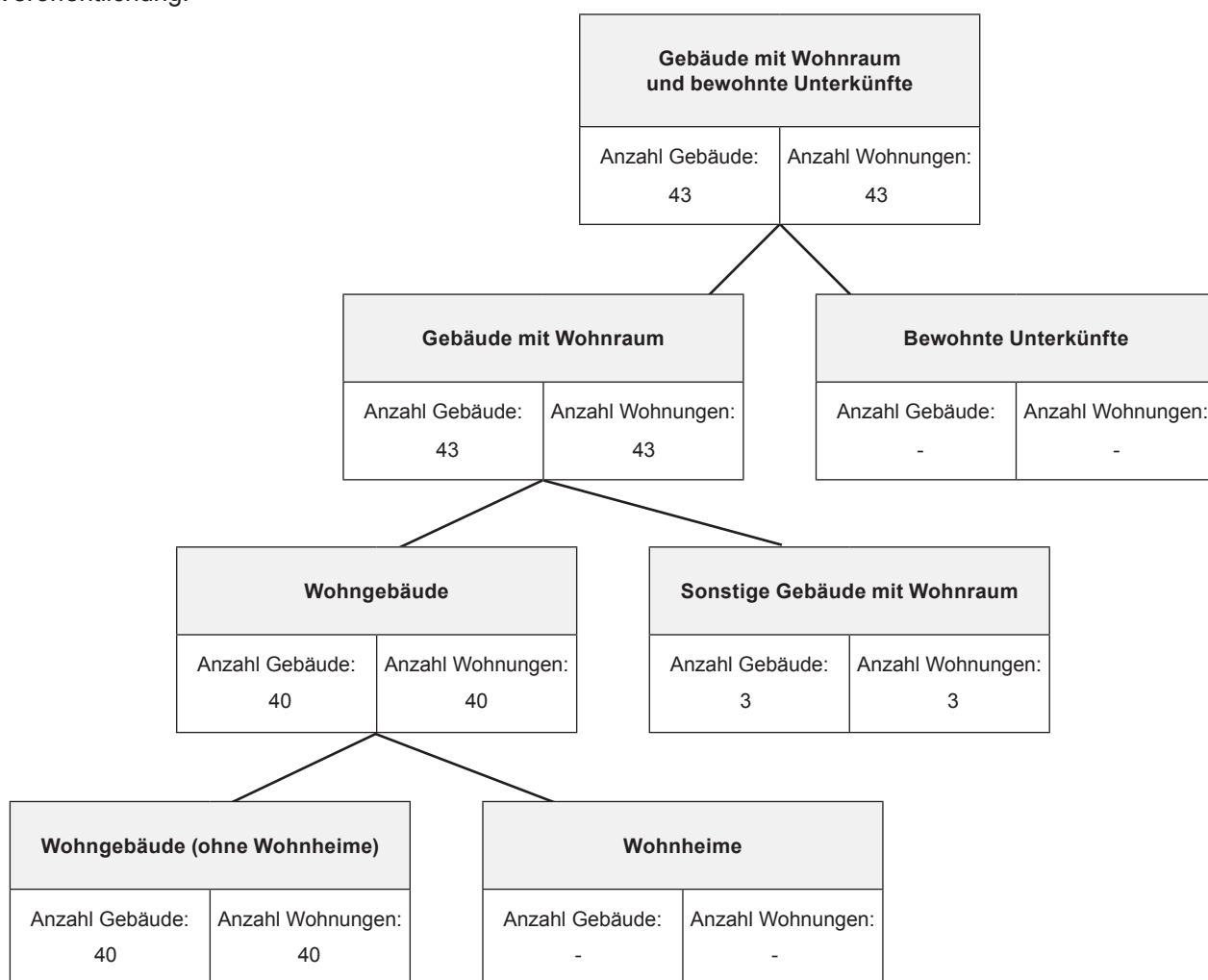
Durch das statistische Verfahren der Haushaltegenerierung stehen nicht nur die gesammelten Informationen zu Bevölkerung, Gebäuden und Wohnungen zur Verfügung, sondern zusätzlich auch Angaben zu Haushalts- und Familienstrukturen. Dabei wurden anschriftenweise Personen zu Haushalten zusammengefasst und den in der Gebäude- und Wohnungszählung erfassten Wohnungen zugeordnet. Die Haushaltegenerierung bildet daher die Wohnhaushalte an einer Anschrift ab. Die Zahl der Haushalte kann von der Zahl der bewohnten Wohnungen abweichen, da ein Haushalt beispielsweise bei Umzügen vorübergehend mehrere Wohnungen nutzen kann.

Bei allen Veröffentlichungen der amtlichen Statistik in Deutschland sind die Einzelangaben der Befragten grundsätzlich geheim zu halten (§ 16 Bundesstatistikgesetz). Bei allen Ergebnisbestandteilen aus Registerauszählungen oder Vollerhebungen des Zensus 2011 erfolgt die Geheimhaltung durch das maschinelle, datenverändernde Verfahren SAFE (Verfahren zur **s**icheren **A**nonymisierung für **E**inzeldaten). Dieses Verfahren stellt sicher, dass bereits vor Erstellung einer Ergebnistabelle kein Datensatz vorhanden ist, welcher Rückschlüsse auf Einzelfälle zulässt.

Weiterführende methodische Informationen zum Zensusmodell und zur Geheimhaltung stehen unter [www.zensus2011.de](http://www.zensus2011.de) zur Verfügung.

## Systematik von Gebäuden und Wohnungen

Im Rahmen des Zensus 2011 werden die Gebäude und Wohnungen nach der Art des Gebäudes in hierarchischen Strukturen abgebildet. Nachstehende Abbildung zeigt die Ergebnisse für die regionale Einheit dieser Veröffentlichung.



Die Ergebnisse zur Gebäude- und Wohnungszählung betrachten ausschließlich Gebäude mit Wohnraum. Bewohnte Unterkünfte bleiben daher für die Ergebnistabellen unberücksichtigt.

## 1.1 Gebäude mit Wohnraum und Wohnungen in Gebäuden mit Wohnraum nach Baujahr, Gebäudetyp, Zahl der Wohnungen, Eigentumsform und Heizungsart

|  | Gebäude mit Wohnraum |           | darunter    |           |
|--|----------------------|-----------|-------------|-----------|
|  | Gebäude              | Wohnungen | Wohngebäude |           |
|  |                      |           | Gebäude     | Wohnungen |
|  | Anzahl               | Anzahl    | Anzahl      | Anzahl    |
| <b>Insgesamt</b>                             |                      |           |             |           |
| Insgesamt                                    | 43                   | 43        | 40          | 40        |
| <b>Baujahr</b>                               |                      |           |             |           |
| Vor 1919                                     | 9                    | 9         | 9           | 9         |
| 1919 - 1948                                  | 9                    | 9         | 6           | 6         |
| 1949 - 1978                                  | (11)                 | (11)      | (11)        | (11)      |
| 1979 - 1986                                  | 4                    | 4         | 4           | 4         |
| 1987 - 1990                                  | 4                    | 4         | 4           | 4         |
| 1991 - 1995                                  | 3                    | 3         | 3           | 3         |
| 1996 - 2000                                  | -                    | -         | -           | -         |
| 2001 - 2004                                  | -                    | -         | -           | -         |
| 2005 - 2008                                  | 3                    | 3         | 3           | 3         |
| 2009 und später                              | -                    | -         | -           | -         |
| <b>Gebäudetyp nach Zahl der Wohnungen</b>    |                      |           |             |           |
| Freistehendes Haus Insgesamt                 | 40                   | 40        | 37          | 37        |
| mit 1 Wohnung                                | 40                   | 40        | 37          | 37        |
| mit 2 Wohnungen                              | -                    | -         | -           | -         |
| mit 3 und mehr Wohnungen                     | -                    | -         | -           | -         |
| Doppelhaushälfte Insgesamt                   | 3                    | 3         | 3           | 3         |
| mit 1 Wohnung                                | 3                    | 3         | 3           | 3         |
| mit 2 Wohnungen                              | -                    | -         | -           | -         |
| mit 3 und mehr Wohnungen                     | -                    | -         | -           | -         |
| Gereihtes Haus Insgesamt                     | -                    | -         | -           | -         |
| mit 1 Wohnung                                | -                    | -         | -           | -         |
| mit 2 Wohnungen                              | -                    | -         | -           | -         |
| mit 3 und mehr Wohnungen                     | -                    | -         | -           | -         |
| Anderer Gebäudetyp Insgesamt                 | -                    | -         | -           | -         |
| mit 1 Wohnung                                | -                    | -         | -           | -         |
| mit 2 Wohnungen                              | -                    | -         | -           | -         |
| mit 3 und mehr Wohnungen                     | -                    | -         | -           | -         |
| <b>Zahl der Wohnungen im Gebäude</b>         |                      |           |             |           |
| 1 Wohnung                                    | 43                   | 43        | 40          | 40        |
| 2 Wohnungen                                  | -                    | -         | -           | -         |
| 3 - 6 Wohnungen                              | -                    | -         | -           | -         |
| 7 - 12 Wohnungen                             | -                    | -         | -           | -         |
| 13 und mehr Wohnungen                        | -                    | -         | -           | -         |
| <b>Eigentumsform des Gebäudes</b>            |                      |           |             |           |
| Gemeinschaft von Wohnungseigentümern/-innen  | -                    | -         | -           | -         |
| Privatperson/-en                             | 43                   | 43        | 40          | 40        |
| Wohnungsgenossenschaft                       | -                    | -         | -           | -         |
| Kommune oder kommunales Wohnungsunternehmen  | -                    | -         | -           | -         |
| Privatwirtschaftliches Wohnungsunternehmen   | -                    | -         | -           | -         |
| Anderes privatwirtschaftliches Unternehmen   | -                    | -         | -           | -         |
| Bund oder Land                               | -                    | -         | -           | -         |
| Organisation ohne Erwerbszweck (z.B. Kirche) | -                    | -         | -           | -         |

Noch: 1.1 Gebäude mit Wohnraum und Wohnungen in Gebäuden mit Wohnraum nach Baujahr, Gebäudetyp, Zahl der Wohnungen, Eigentumsform und Heizungsart

|  | Gebäude mit Wohnraum |           | darunter    |           |
|--|----------------------|-----------|-------------|-----------|
|  |                      |           | Wohngebäude |           |
|  | Gebäude              | Wohnungen | Gebäude     | Wohnungen |
|  | Anzahl               | Anzahl    | Anzahl      | Anzahl    |
| <b>Heizungsart</b>                               |                      |           |             |           |
| Fernheizung (Fernwärme)                          | -                    | -         | -           | -         |
| Etagenheizung                                    | -                    | -         | -           | -         |
| Blockheizung                                     | -                    | -         | -           | -         |
| Zentralheizung                                   | 37                   | 37        | 34          | 34        |
| Einzel-/Mehrraumöfen (auch Nachtspeicherheizung) | 6                    | 6         | 6           | 6         |
| Keine Heizung im Gebäude oder in den Wohnungen   | -                    | -         | -           | -         |

Bei den ausgewiesenen Wohnungszahlen sind gewerblich genutzte Wohnungen nicht, Diplomatenwohnungen/Wohnungen ausländischer Streitkräfte nur in der „Insgesamt-Zeile“ berücksichtigt.

Die ausgewiesenen Zahlen zu „Gebäudetyp nach Zahl der Wohnungen“ und „Zahl der Wohnungen im Gebäude“ können Abweichungen zwischen der Anzahl der Gebäude und der entsprechenden Zahl der Wohnungen in diesen Gebäuden aufweisen. Dies ist auf das beim Zensus 2011 eingesetzte Geheimhaltungsverfahren zurückzuführen sowie auf die in den Wohnungsauswertungen nicht berücksichtigten Diplomatenwohnungen/Wohnungen ausländischer Streitkräfte bzw. gewerblich genutzten Wohnungen.

## 1.2 Gebäude mit Wohnraum nach Baujahr und Gebäudeart, Gebäudetyp, Zahl der Wohnungen, Eigentumsform und Heizungsart

|  | Insgesamt | Baujahr (Jahrzwanzigste) |             |             |                 |
|--|-----------|--------------------------|-------------|-------------|-----------------|
|  |           | Vor 1950                 | 1950 - 1969 | 1970 - 1989 | 1990 und später |
|  | Anzahl    | Anzahl                   | Anzahl      | Anzahl      | Anzahl          |
| <b>Insgesamt</b>                             |           |                          |             |             |                 |
| Insgesamt                                    | 43        | 18                       | 8           | 11          | 6               |
| <b>Art des Gebäudes</b>                      |           |                          |             |             |                 |
| Gebäude mit Wohnraum                         | 43        | 18                       | 8           | 11          | 6               |
| Wohngebäude                                  | 40        | 15                       | 8           | 11          | 6               |
| Wohngebäude (ohne Wohnheime)                 | 40        | 15                       | 8           | 11          | 6               |
| Wohnheime                                    | -         | -                        | -           | -           | -               |
| Sonstige Gebäude mit Wohnraum                | 3         | 3                        | -           | -           | -               |
| <b>Gebäudetyp nach Zahl der Wohnungen</b>    |           |                          |             |             |                 |
| Freistehendes Haus Insgesamt                 | 40        | 15                       | 8           | 11          | 6               |
| mit 1 Wohnung                                | 40        | 15                       | 8           | 11          | 6               |
| mit 2 Wohnungen                              | -         | -                        | -           | -           | -               |
| mit 3 und mehr Wohnungen                     | -         | -                        | -           | -           | -               |
| Doppelhaushälfte Insgesamt                   | 3         | 3                        | -           | -           | -               |
| mit 1 Wohnung                                | 3         | 3                        | -           | -           | -               |
| mit 2 Wohnungen                              | -         | -                        | -           | -           | -               |
| mit 3 und mehr Wohnungen                     | -         | -                        | -           | -           | -               |
| Gereihtes Haus Insgesamt                     | -         | -                        | -           | -           | -               |
| mit 1 Wohnung                                | -         | -                        | -           | -           | -               |
| mit 2 Wohnungen                              | -         | -                        | -           | -           | -               |
| mit 3 und mehr Wohnungen                     | -         | -                        | -           | -           | -               |
| Anderer Gebäudetyp Insgesamt                 | -         | -                        | -           | -           | -               |
| mit 1 Wohnung                                | -         | -                        | -           | -           | -               |
| mit 2 Wohnungen                              | -         | -                        | -           | -           | -               |
| mit 3 und mehr Wohnungen                     | -         | -                        | -           | -           | -               |
| <b>Zahl der Wohnungen im Gebäude</b>         |           |                          |             |             |                 |
| 1 Wohnung                                    | 43        | 18                       | 8           | 11          | 6               |
| 2 Wohnungen                                  | -         | -                        | -           | -           | -               |
| 3 - 6 Wohnungen                              | -         | -                        | -           | -           | -               |
| 7 - 12 Wohnungen                             | -         | -                        | -           | -           | -               |
| 13 und mehr Wohnungen                        | -         | -                        | -           | -           | -               |
| <b>Eigentumsform des Gebäudes</b>            |           |                          |             |             |                 |
| Gemeinschaft von Wohnungseigentümern/-innen  | -         | -                        | -           | -           | -               |
| Privatperson/-en                             | 43        | 18                       | 8           | 11          | 6               |
| Wohnungsgenossenschaft                       | -         | -                        | -           | -           | -               |
| Kommune oder kommunales Wohnungsunternehmen  | -         | -                        | -           | -           | -               |
| Privatwirtschaftliches Wohnungsunternehmen   | -         | -                        | -           | -           | -               |
| Anderes privatwirtschaftliches Unternehmen   | -         | -                        | -           | -           | -               |
| Bund oder Land                               | -         | -                        | -           | -           | -               |
| Organisation ohne Erwerbszweck (z.B. Kirche) | -         | -                        | -           | -           | -               |



Noch: 1.2 Gebäude mit Wohnraum nach Baujahr und Gebäudeart, Gebäudetyp, Zahl der Wohnungen,  
Eigentumsform und Heizungsart

|   | Insgesamt | Baujahr (Jahrzwanzigste) |             |             |                 |
|---|-----------|--------------------------|-------------|-------------|-----------------|
|   |           | Vor 1950                 | 1950 - 1969 | 1970 - 1989 | 1990 und später |
|   | Anzahl    | Anzahl                   | Anzahl      | Anzahl      | Anzahl          |
| <b>Heizungsart</b>                                  |           |                          |             |             |                 |
| Fernheizung (Fernwärme)                             | -         | -                        | -           | -           | -               |
| Etagenheizung                                       | -         | -                        | -           | -           | -               |
| Blockheizung  | -         | -                        | -           | -           | -               |
| Zentralheizung                                      | 37        | 15                       | 8           | 8           | 6               |
| Einzel-/Mehrraumöfen (auch<br>Nachtspeicherheizung) | 6         | 3                        | -           | 3           | -               |
| Keine Heizung im Gebäude oder in<br>den Wohnungen   | -         | -                        | -           | -           | -               |

## 1.3.1 Gebäude mit Wohnraum nach regionaler Einheit und Baujahr, Gebäudeart, Gebäudetyp, Zahl der Wohnungen, Eigentumsform und Heizungsart

|   | Gebäude |                          |                       |                 |             |
|---|---------|--------------------------|-----------------------|-----------------|-------------|
|   | Borler  | Verbandsgemeinde Kelberg | Landkreis Vulkaneifel | Rheinland-Pfalz | Deutschland |
|   | Anzahl  | Anzahl                   | Anzahl                | Anzahl          | Anzahl      |
| <b>Insgesamt</b>                          |         |                          |                       |                 |             |
| Insgesamt                                 | 43      | 2 922                    | 23 720                | 1 183 475       | 18 922 618  |
| <b>Baujahr</b>                            |         |                          |                       |                 |             |
| Vor 1919                                  | 9       | 353                      | 3 744                 | 181 833         | 2 655 042   |
| 1919 - 1948                               | 9       | 370                      | 2 215                 | 123 453         | 2 307 543   |
| 1949 - 1978                               | (11)    | 1 177                    | 9 290                 | 462 714         | 7 188 157   |
| 1979 - 1986                               | 4       | 323                      | 2 600                 | 120 331         | 1 828 250   |
| 1987 - 1990                               | 4       | (106)                    | 817                   | 47 821          | 736 588     |
| 1991 - 1995                               | 3       | (165)                    | 1 365                 | 69 320          | 1 153 484   |
| 1996 - 2000                               | -       | 203                      | 1 782                 | 79 166          | 1 434 704   |
| 2001 - 2004                               | -       | 98                       | 982                   | 47 349          | 790 074     |
| 2005 - 2008                               | 3       | 95                       | 669                   | 36 981          | 594 658     |
| 2009 und später                           | -       | 32                       | 256                   | 14 507          | 234 118     |
| <b>Art des Gebäudes</b>                   |         |                          |                       |                 |             |
| Gebäude mit Wohnraum                      | 43      | 2 922                    | 23 720                | 1 183 475       | 18 922 618  |
| Wohngebäude                               | 40      | 2 810                    | 22 800                | 1 140 000       | 18 259 360  |
| Wohngebäude (ohne Wohnheime)              | 40      | 2 807                    | 22 794                | 1 139 024       | 18 239 634  |
| Wohnheime                                 | -       | 3                        | 6                     | 976             | 19 726      |
| Sonstige Gebäude mit Wohnraum             | 3       | (112)                    | 920                   | 43 475          | 663 258     |
| <b>Gebäudetyp nach Zahl der Wohnungen</b> |         |                          |                       |                 |             |
| Freistehendes Haus Insgesamt              | 40      | 2 581                    | 18 981                | 813 645         | 11 670 098  |
| mit 1 Wohnung                             | 40      | 2 088                    | 14 970                | 597 607         | 7 865 099   |
| mit 2 Wohnungen                           | -       | 369                      | 2 930                 | 143 967         | 2 363 400   |
| mit 3 und mehr Wohnungen                  | -       | 124                      | 1 081                 | 72 071          | 1 441 599   |
| Doppelhaushälfte Insgesamt                | 3       | (109)                    | 1 714                 | 131 807         | 2 767 712   |
| mit 1 Wohnung                             | 3       | (76)                     | 1 270                 | 93 446          | 1 961 269   |
| mit 2 Wohnungen                           | -       | 15                       | 301                   | 21 364          | 424 662     |
| mit 3 und mehr Wohnungen                  | -       | (18)                     | 143                   | 16 997          | 381 781     |
| Gereihtes Haus Insgesamt                  | -       | 95                       | 1 896                 | 187 370         | 3 714 711   |
| mit 1 Wohnung                             | -       | 66                       | 1 400                 | 119 829         | 2 093 366   |
| mit 2 Wohnungen                           | -       | 23                       | 270                   | 22 255          | 311 332     |
| mit 3 und mehr Wohnungen                  | -       | 6                        | 226                   | 45 286          | 1 310 013   |
| Anderer Gebäudetyp Insgesamt              | -       | (137)                    | 1 129                 | 50 653          | 770 097     |
| mit 1 Wohnung                             | -       | 97                       | 857                   | 33 076          | 419 909     |
| mit 2 Wohnungen                           | -       | (33)                     | (175)                 | 7 730           | 130 258     |
| mit 3 und mehr Wohnungen                  | -       | 7                        | 97                    | 9 847           | 219 930     |
| <b>Zahl der Wohnungen im Gebäude</b>      |         |                          |                       |                 |             |
| 1 Wohnung                                 | 43      | 2 327                    | 18 497                | 843 958         | 12 339 643  |
| 2 Wohnungen                               | -       | 440                      | 3 676                 | 195 316         | 3 229 652   |
| 3 - 6 Wohnungen                           | -       | 146                      | 1 418                 | 114 928         | 2 251 854   |
| 7 - 12 Wohnungen                          | -       | 9                        | 97                    | 23 254          | 882 631     |
| 13 und mehr Wohnungen                     | -       | -                        | (32)                  | 6 019           | 218 838     |

Noch: 1.3.1 Gebäude mit Wohnraum nach regionaler Einheit und Baujahr, Gebäudeart, Gebäudetyp, Zahl der Wohnungen, Eigentumsform und Heizungsart

|  | Gebäude |                          |                       |                 |             |
|--|---------|--------------------------|-----------------------|-----------------|-------------|
|  | Borler  | Verbandsgemeinde Kelberg | Landkreis Vulkaneifel | Rheinland-Pfalz | Deutschland |
|  | Anzahl  | Anzahl                   | Anzahl                | Anzahl          | Anzahl      |
| <b>Eigentumsform des Gebäudes</b>                |         |                          |                       |                 |             |
| Gemeinschaft von Wohnungseigentümern/-innen      | -       | 116                      | 1 132                 | 88 519          | 1 767 017   |
| Privatperson/-en                                 | 43      | 2 787                    | 22 381                | 1 060 228       | 15 968 275  |
| Wohnungsgenossenschaft                           | -       | -                        | -                     | 3 425           | 288 767     |
| Kommune oder kommunales Wohnungsunternehmen      | -       | 7                        | 48                    | 12 683          | 332 089     |
| Privatwirtschaftliches Wohnungsunternehmen       | -       | 6                        | 47                    | 8 438           | 316 086     |
| Anderes privatwirtschaftliches Unternehmen       | -       | -                        | 59                    | 4 760           | 131 832     |
| Bund oder Land                                   | -       | -                        | 3                     | 1 109           | 44 215      |
| Organisation ohne Erwerbszweck (z.B. Kirche)     | -       | 6                        | 50                    | 4 313           | 74 337      |
| <b>Heizungsart</b>                               |         |                          |                       |                 |             |
| Fernheizung (Fernwärme)                          | -       | 28                       | 317                   | 28 315          | 1 020 473   |
| Etagenheizung                                    | -       | 40                       | 447                   | 69 769          | 1 218 091   |
| Blockheizung                                     | -       | 4                        | (89)                  | 5 500           | 186 429     |
| Zentralheizung                                   | 37      | 2 412                    | 18 994                | 964 750         | 14 951 706  |
| Einzel-/Mehrraumöfen (auch Nachtspeicherheizung) | 6       | 368                      | 3 512                 | 103 185         | 1 435 746   |
| Keine Heizung im Gebäude oder in den Wohnungen   | -       | 70                       | 361                   | 11 956          | 110 173     |

## 1.3.2 Gebäude mit Wohnraum nach regionaler Einheit und Baujahr, Gebäudeart, Gebäudetyp, Zahl der Wohnungen, Eigentumsform und Heizungsart -in %-

|   | Gebäude |                          |                       |                 |             |
|---|---------|--------------------------|-----------------------|-----------------|-------------|
|   | Borler  | Verbandsgemeinde Kelberg | Landkreis Vulkaneifel | Rheinland-Pfalz | Deutschland |
|   | %       | %                        | %                     | %               | %           |
| <b>Baujahr</b>                            |         |                          |                       |                 |             |
| Vor 1919                                  | 20,9    | 12,1                     | 15,8                  | 15,4            | 14,0        |
| 1919 - 1948                               | 20,9    | 12,7                     | 9,3                   | 10,4            | 12,2        |
| 1949 - 1978                               | (25,6)  | 40,3                     | 39,2                  | 39,1            | 38,0        |
| 1979 - 1986                               | 9,3     | 11,1                     | 11,0                  | 10,2            | 9,7         |
| 1987 - 1990                               | 9,3     | (3,6)                    | 3,4                   | 4,0             | 3,9         |
| 1991 - 1995                               | 7,0     | (5,6)                    | 5,8                   | 5,9             | 6,1         |
| 1996 - 2000                               | -       | 6,9                      | 7,5                   | 6,7             | 7,6         |
| 2001 - 2004                               | -       | 3,4                      | 4,1                   | 4,0             | 4,2         |
| 2005 - 2008                               | 7,0     | 3,3                      | 2,8                   | 3,1             | 3,1         |
| 2009 und später                           | -       | 1,1                      | 1,1                   | 1,2             | 1,2         |
| <b>Art des Gebäudes</b>                   |         |                          |                       |                 |             |
| Gebäude mit Wohnraum                      | 100,0   | 100,0                    | 100,0                 | 100,0           | 100,0       |
| Wohngebäude                               | 93,0    | 96,2                     | 96,1                  | 96,3            | 96,5        |
| Wohngebäude (ohne Wohnheime)              | 93,0    | 96,1                     | 96,1                  | 96,2            | 96,4        |
| Wohnheime                                 | -       | 0,1                      | 0,0                   | 0,1             | 0,1         |
| Sonstige Gebäude mit Wohnraum             | 7,0     | (3,8)                    | 3,9                   | 3,7             | 3,5         |
| <b>Gebäudetyp nach Zahl der Wohnungen</b> |         |                          |                       |                 |             |
| Freistehendes Haus Insgesamt              | 93,0    | 88,3                     | 80,0                  | 68,8            | 61,7        |
| mit 1 Wohnung                             | 93,0    | 71,5                     | 63,1                  | 50,5            | 41,6        |
| mit 2 Wohnungen                           | -       | 12,6                     | 12,4                  | 12,2            | 12,5        |
| mit 3 und mehr Wohnungen                  | -       | 4,2                      | 4,6                   | 6,1             | 7,6         |
| Doppelhaushälfte Insgesamt                | 7,0     | (3,7)                    | 7,2                   | 11,1            | 14,6        |
| mit 1 Wohnung                             | 7,0     | (2,6)                    | 5,4                   | 7,9             | 10,4        |
| mit 2 Wohnungen                           | -       | 0,5                      | 1,3                   | 1,8             | 2,2         |
| mit 3 und mehr Wohnungen                  | -       | (0,6)                    | 0,6                   | 1,4             | 2,0         |
| Gereihtes Haus Insgesamt                  | -       | 3,3                      | 8,0                   | 15,8            | 19,6        |
| mit 1 Wohnung                             | -       | 2,3                      | 5,9                   | 10,1            | 11,1        |
| mit 2 Wohnungen                           | -       | 0,8                      | 1,1                   | 1,9             | 1,6         |
| mit 3 und mehr Wohnungen                  | -       | 0,2                      | 1,0                   | 3,8             | 6,9         |
| Anderer Gebäudetyp Insgesamt              | -       | (4,7)                    | 4,8                   | 4,3             | 4,1         |
| mit 1 Wohnung                             | -       | 3,3                      | 3,6                   | 2,8             | 2,2         |
| mit 2 Wohnungen                           | -       | (1,1)                    | (0,7)                 | 0,7             | 0,7         |
| mit 3 und mehr Wohnungen                  | -       | 0,2                      | 0,4                   | 0,8             | 1,2         |
| <b>Zahl der Wohnungen im Gebäude</b>      |         |                          |                       |                 |             |
| 1 Wohnung                                 | 100,0   | 79,6                     | 78,0                  | 71,3            | 65,2        |
| 2 Wohnungen                               | -       | 15,1                     | 15,5                  | 16,5            | 17,1        |
| 3 - 6 Wohnungen                           | -       | 5,0                      | 6,0                   | 9,7             | 11,9        |
| 7 - 12 Wohnungen                          | -       | 0,3                      | 0,4                   | 2,0             | 4,7         |
| 13 und mehr Wohnungen                     | -       | -                        | (0,1)                 | 0,5             | 1,2         |

Noch: 1.3.2 Gebäude mit Wohnraum nach regionaler Einheit und Baujahr, Gebäudeart, Gebäudetyp, Zahl der Wohnungen, Eigentumsform und Heizungsart -in %-

|  | Gebäude |                          |                       |                 |             |
|--|---------|--------------------------|-----------------------|-----------------|-------------|
|  | Borler  | Verbandsgemeinde Kelberg | Landkreis Vulkaneifel | Rheinland-Pfalz | Deutschland |
|  | %       | %                        | %                     | %               | %           |
| <b>Eigentumsform des Gebäudes</b>                |         |                          |                       |                 |             |
| Gemeinschaft von Wohnungseigentümern/-innen      | -       | 4,0                      | 4,8                   | 7,5             | 9,3         |
| Privatperson/-en                                 | 100,0   | 95,4                     | 94,4                  | 89,6            | 84,4        |
| Wohnungsgenossenschaft                           | -       | -                        | -                     | 0,3             | 1,5         |
| Kommune oder kommunales Wohnungsunternehmen      | -       | 0,2                      | 0,2                   | 1,1             | 1,8         |
| Privatwirtschaftliches Wohnungsunternehmen       | -       | 0,2                      | 0,2                   | 0,7             | 1,7         |
| Anderes privatwirtschaftliches Unternehmen       | -       | -                        | 0,2                   | 0,4             | 0,7         |
| Bund oder Land                                   | -       | -                        | 0,0                   | 0,1             | 0,2         |
| Organisation ohne Erwerbszweck (z.B. Kirche)     | -       | 0,2                      | 0,2                   | 0,4             | 0,4         |
| <b>Heizungsart</b>                               |         |                          |                       |                 |             |
| Fernheizung (Fernwärme)                          | -       | 1,0                      | 1,3                   | 2,4             | 5,4         |
| Etagenheizung                                    | -       | 1,4                      | 1,9                   | 5,9             | 6,4         |
| Blockheizung                                     | -       | 0,1                      | (0,4)                 | 0,5             | 1,0         |
| Zentralheizung                                   | 86,0    | 82,5                     | 80,1                  | 81,5            | 79,0        |
| Einzel-/Mehrraumöfen (auch Nachtspeicherheizung) | 14,0    | 12,6                     | 14,8                  | 8,7             | 7,6         |
| Keine Heizung im Gebäude oder in den Wohnungen   | -       | 2,4                      | 1,5                   | 1,0             | 0,6         |

Die relativen Ergebnisse beziehen sich auf die Gesamtzahl der Gebäude der jeweiligen regionalen Einheit je betrachtetem Gebäudemerkmal.

Die relativen Werte wurden durch Division von Ergebnissen nach Durchführung der Geheimhaltung errechnet.

## 2.1 Wohnungen in Gebäuden mit Wohnraum nach Art der Nutzung, Fläche der Wohnung, Zahl der Räume und Ausstattung

|  | Wohnungen in Gebäuden mit Wohnraum | davon                     |   |                         |  |
|--|------------------------------------|---------------------------|---|-------------------------|--|
|  |                                    | Wohnungen in Wohngebäuden | davon                                       |                         | Wohnungen in Sonstigen Gebäuden mit Wohnraum |
|  |                                    |                           | Wohnungen in Wohngebäuden (keine Wohnheime) | Wohnungen in Wohnheimen |  |
|  | Anzahl                             | Anzahl                    | Anzahl                                      | Anzahl                  | Anzahl                                       |
| <b>Insgesamt</b>                               |                                    |                           |   |                         |  |
| Insgesamt                                      | 43                                 | 40                        | 40  | -                       | 3  |
| <b>Art der Wohnungsnutzung</b>                 |                                    |                           |   |                         |  |
| Von Eigentümer/-in bewohnt                     | 34                                 | 31                        | 31  | -                       | 3  |
| Zu Wohnzwecken vermietet (auch mietfrei)       | -                                  | -                         | -   | -                       | -  |
| Ferien- und Freizeitwohnung                    | 3                                  | 3                         | 3   | -                       | -  |
| Leer stehend                                   | 6                                  | 6                         | 6   | -                       | -  |
| <b>Fläche der Wohnung in m²</b>                |                                    |                           |   |                         |  |
| Unter 40                                       | -                                  | -                         | -   | -                       | -  |
| 40 - 59  | -                                  | -                         | -   | -                       | -  |
| 60 - 79  | 3                                  | 3                         | 3   | -                       | -  |
| 80 - 99  | 11                                 | 11                        | 11  | -                       | -  |
| 100 - 119                                      | (19)                               | (19)                      | (19)  | -                       | -  |
| 120 - 139                                      | -                                  | -                         | -   | -                       | -  |
| 140 - 159                                      | 7                                  | 4                         | 4   | -                       | 3  |
| 160 - 179                                      | -                                  | -                         | -   | -                       | -  |
| 180 - 199                                      | -                                  | -                         | -   | -                       | -  |
| 200 und mehr                                   | 3                                  | 3                         | 3   | -                       | -  |
| <b>Zahl der Räume</b>                          |                                    |                           |   |                         |  |
| 1 Raum   | -                                  | -                         | -   | -                       | -  |
| 2 Räume  | -                                  | -                         | -   | -                       | -  |
| 3 Räume  | 3                                  | 3                         | 3   | -                       | -  |
| 4 Räume  | 11                                 | 11                        | 11  | -                       | -  |
| 5 Räume  | 6                                  | 6                         | 6   | -                       | -  |
| 6 Räume  | 13                                 | 13                        | 13  | -                       | -  |
| 7 und mehr Räume                               | (10)                               | (7)                       | (7)   | -                       | 3  |
| <b>Ausstattung der Wohnung</b>                 |                                    |                           |   |                         |  |
| Badewanne/Dusche und WC vorhanden              | 43                                 | 40                        | 40  | -                       | 3  |
| Badewanne/Dusche und WC nicht vorhanden        | -                                  | -                         | -   | -                       | -  |
| Badewanne/Dusche vorhanden, WC nicht vorhanden | -                                  | -                         | -   | -                       | -  |
| Badewanne/Dusche nicht vorhanden, WC vorhanden | -                                  | -                         | -   | -                       | -  |

Bei den ausgewiesenen Wohnungszahlen sind gewerblich genutzte Wohnungen nicht, Diplomatenwohnungen/Wohnungen ausländischer Streitkräfte nur in der „Insgesamt-Zeile“ berücksichtigt.

## 2.2.1 Wohnungen in Gebäuden mit Wohnraum nach regionaler Einheit und Art der Nutzung, Fläche der Wohnung, Zahl der Räume und Ausstattung

|  | Wohnungen |                          |                       |                 |             |
|--|-----------|--------------------------|-----------------------|-----------------|-------------|
|  | Borler    | Verbandsgemeinde Kelberg | Landkreis Vulkaneifel | Rheinland-Pfalz | Deutschland |
|  | Anzahl    | Anzahl                   | Anzahl                | Anzahl          | Anzahl      |
| <b>Insgesamt</b>                               |           |                          |                       |                 |             |
| Insgesamt                                      | 43        | 3 699                    | 31 880                | 2 010 559       | 40 563 320  |
| <b>Art der Wohnungsnutzung</b>                 |           |                          |                       |                 |             |
| Von Eigentümer/-in bewohnt                     | 34        | 2 440                    | 19 431                | 1 056 986       | 17 292 029  |
| Zu Wohnzwecken vermietet (auch mietfrei)       | -         | 906                      | 9 426                 | 841 958         | 21 199 913  |
| Ferien- und Freizeitwohnung                    | 3         | 175                      | 1 486                 | 14 906          | 224 529     |
| Leer stehend                                   | 6         | (178)                    | 1 533                 | 89 040          | 1 828 846   |
| <b>Fläche der Wohnung in m²</b>                |           |                          |                       |                 |             |
| Unter 40                                       | -         | 28                       | 471                   | 79 051          | 2 177 061   |
| 40 - 59  | -         | 214                      | 2 492                 | 219 658         | 7 288 734   |
| 60 - 79  | 3         | 417                      | 4 570                 | 368 640         | 9 663 142   |
| 80 - 99  | 11        | 658                      | 5 625                 | 363 190         | 6 987 435   |
| 100 - 119                                      | (19)      | 669                      | 5 122                 | 281 553         | 4 913 194   |
| 120 - 139                                      | -         | 685                      | 5 754                 | 282 169         | 4 211 779   |
| 140 - 159                                      | 7         | 476                      | 3 526                 | 181 337         | 2 394 089   |
| 160 - 179                                      | -         | (197)                    | 1 782                 | 86 315          | 1 117 240   |
| 180 - 199                                      | -         | 136                      | 953                   | 53 728          | 686 793     |
| 200 und mehr                                   | 3         | (219)                    | 1 581                 | 87 249          | 1 105 850   |
| <b>Zahl der Räume</b>                          |           |                          |                       |                 |             |
| 1 Raum   | -         | 10                       | 290                   | 56 146          | 1 306 117   |
| 2 Räume  | -         | 128                      | 1 524                 | 130 279         | 3 735 658   |
| 3 Räume  | 3         | 350                      | 3 899                 | 335 419         | 8 890 843   |
| 4 Räume  | 11        | 574                      | 5 534                 | 436 277         | 10 410 969  |
| 5 Räume  | 6         | 704                      | 5 864                 | 364 352         | 6 855 418   |
| 6 Räume  | 13        | 737                      | 6 002                 | 292 471         | 4 406 792   |
| 7 und mehr Räume                               | (10)      | 1 196                    | 8 763                 | 387 946         | 4 939 520   |
| <b>Ausstattung der Wohnung</b>                 |           |                          |                       |                 |             |
| Badewanne/Dusche und WC vorhanden              | 43        | 3 658                    | 31 595                | 1 970 139       | 39 916 059  |
| Badewanne/Dusche und WC nicht vorhanden        | -         | 22                       | (99)                  | 6 506           | 308 371     |
| Badewanne/Dusche vorhanden, WC nicht vorhanden | -         | 3                        | (37)                  | 4 165           | 104 585     |
| Badewanne/Dusche nicht vorhanden, WC vorhanden | -         | 16                       | (145)                 | 22 080          | 216 302     |

Bei den ausgewiesenen Wohnungszahlen sind gewerblich genutzte Wohnungen nicht, Diplomatenwohnungen/Wohnungen ausländischer Streitkräfte nur in der „Insgesamt-Zeile“ berücksichtigt.

## 2.2.2 Wohnungen in Gebäuden mit Wohnraum nach regionaler Einheit und Art der Nutzung, Fläche der Wohnung, Zahl der Räume und Ausstattung -in %-

|  | Wohnungen |                          |                       |                 |             |
|--|-----------|--------------------------|-----------------------|-----------------|-------------|
|  | Borler    | Verbandsgemeinde Kelberg | Landkreis Vulkaneifel | Rheinland-Pfalz | Deutschland |
|  | %         | %                        | %                     | %               | %           |
| <b>Art der Wohnungsnutzung</b>                 |           |                          |                       |                 |             |
| Von Eigentümer/-in bewohnt                     | 79,1      | 66,0                     | 61,0                  | 52,8            | 42,6        |
| Zu Wohnzwecken vermietet (auch mietfrei)       | -         | 24,5                     | 29,6                  | 42,0            | 52,3        |
| Ferien- und Freizeitwohnung                    | 7,0       | 4,7                      | 4,7                   | 0,7             | 0,6         |
| Leer stehend                                   | 14,0      | (4,8)                    | 4,8                   | 4,4             | 4,5         |
| <b>Fläche der Wohnung in m²</b>                |           |                          |                       |                 |             |
| Unter 40                                       | -         | 0,8                      | 1,5                   | 3,9             | 5,4         |
| 40 - 59  | -         | 5,8                      | 7,8                   | 11,0            | 18,0        |
| 60 - 79  | 7,0       | 11,3                     | 14,3                  | 18,4            | 23,8        |
| 80 - 99  | 25,6      | 17,8                     | 17,6                  | 18,1            | 17,2        |
| 100 - 119                                      | (44,2)    | 18,1                     | 16,1                  | 14,1            | 12,1        |
| 120 - 139                                      | -         | 18,5                     | 18,1                  | 14,1            | 10,4        |
| 140 - 159                                      | 16,3      | 12,9                     | 11,1                  | 9,1             | 5,9         |
| 160 - 179                                      | -         | (5,3)                    | 5,6                   | 4,3             | 2,8         |
| 180 - 199                                      | -         | 3,7                      | 3,0                   | 2,7             | 1,7         |
| 200 und mehr                                   | 7,0       | (5,9)                    | 5,0                   | 4,4             | 2,7         |
| <b>Zahl der Räume</b>                          |           |                          |                       |                 |             |
| 1 Raum   | -         | 0,3                      | 0,9                   | 2,8             | 3,2         |
| 2 Räume  | -         | 3,5                      | 4,8                   | 6,5             | 9,2         |
| 3 Räume  | 7,0       | 9,5                      | 12,2                  | 16,7            | 21,9        |
| 4 Räume  | 25,6      | 15,5                     | 17,4                  | 21,8            | 25,7        |
| 5 Räume  | 14,0      | 19,0                     | 18,4                  | 18,2            | 16,9        |
| 6 Räume  | 30,2      | 19,9                     | 18,8                  | 14,6            | 10,9        |
| 7 und mehr Räume                               | (23,3)    | 32,3                     | 27,5                  | 19,4            | 12,2        |
| <b>Ausstattung der Wohnung</b>                 |           |                          |                       |                 |             |
| Badewanne/Dusche und WC vorhanden              | 100,0     | 98,9                     | 99,1                  | 98,4            | 98,4        |
| Badewanne/Dusche und WC nicht vorhanden        | -         | 0,6                      | (0,3)                 | 0,3             | 0,8         |
| Badewanne/Dusche vorhanden, WC nicht vorhanden | -         | 0,1                      | (0,1)                 | 0,2             | 0,3         |
| Badewanne/Dusche nicht vorhanden, WC vorhanden | -         | 0,4                      | (0,5)                 | 1,1             | 0,5         |

Bei den ausgewiesenen Wohnungszahlen sind gewerblich genutzte Wohnungen, Diplomatenwohnungen/Wohnungen ausländischer Streitkräfte nicht berücksichtigt.

Die relativen Ergebnisse beziehen sich auf die Gesamtzahl der Gebäude der jeweiligen regionalen Einheit je betrachtetem Gebäudemerkmal.

Die relativen Werte wurden durch Division von Ergebnissen nach Durchführung der Geheimhaltung errechnet.



## 3.1 Gebäude- und Wohnungskennzahlen im regionalen Vergleich

| Gebiet                      | Kennzahlen für Gebäude und Wohnungen |  |   |
|-----------------------------|--------------------------------------|--|---|
|                             | Eigentümerquote<br>(Wohnungen)       | Durchschnittliche<br>Wohnungsgröße in m² | Durchschnittliche Anzahl<br>der Wohnungen je<br>Wohngebäude |
|                             | %                                    | m²                                       | Anzahl  |
| Verbandsgemeinde Daun       | 66                                   | 111                                      | 1   |
| Betteldorf                  | .                                    | .  | 1   |
| Bleckhausen                 | .                                    | .  | 1   |
| Brockscheid                 | .                                    | .  | 1   |
| Darscheid                   | .                                    | .  | 1   |
| Daun, Stadt                 | 51                                   | 105                                      | 2   |
| Demerath                    | .                                    | .  | 1   |
| Deudesfeld                  | .                                    | .  | 1   |
| Dockweiler                  | .                                    | .  | 1   |
| Dreis-Brück                 | 77                                   | 119                                      | 1   |
| Ellscheid                   | 78                                   | .  | 1   |
| Gefell                      | .                                    | .  | 1   |
| Gillenfeld                  | 66                                   | .  | 1   |
| Hinterweiler                | .                                    | 126                                      | 1   |
| Hörscheid                   | .                                    | .  | 1   |
| Immerath                    | .                                    | .  | 1   |
| Kirchweiler                 | .                                    | .  | 1   |
| Kradenbach                  | .                                    | .  | 1   |
| Mehren                      | 62                                   | 113                                      | 1   |
| Meisburg                    | .                                    | .  | 1   |
| Mückeln                     | 76                                   | .  | 1   |
| Nerdlen                     | .                                    | .  | 1   |
| Niederstadtfeld             | .                                    | .  | 1   |
| Oberstadtfeld               | .                                    | .  | 1   |
| Sarmersbach                 | .                                    | .  | 1   |
| Saxler                      | .                                    | .  | 1   |
| Schalkenmehren              | .                                    | .  | 1   |
| Schutz                      | .                                    | .  | 1   |
| Schönbach                   | .                                    | .  | 1   |
| Steineberg                  | .                                    | .  | 1   |
| Steiningen                  | .                                    | .  | 1   |
| Strohn                      | .                                    | .  | 1   |
| Strotzbüsch                 | .                                    | 110                                      | 1   |
| Udler                       | .                                    | .  | 1   |
| Utzerath                    | 86                                   | .  | 1   |
| Wallenborn                  | .                                    | .  | 1   |
| Weidenbach                  | .                                    | .  | 1   |
| Winkel (Eifel)              | .                                    | .  | 1   |
| Üdersdorf                   | 74                                   | .  | 1   |
| Verbandsgemeinde Gerolstein | 67                                   | 110                                      | 1   |
| Berlingen                   | .                                    | .  | 1   |
| Birresborn                  | .                                    | .  | 1   |
| Densborn                    | .                                    | 114                                      | 1   |
| Duppach                     | .                                    | .  | 1   |
| Gerolstein, Stadt           | 59                                   | 108                                      | 1   |
| Hohenfels-Essingen          | .                                    | .  | 1   |
| Kalenborn-Scheuern          | .                                    | .  | 1   |
| Kopp                        | .                                    | .  | 1   |
| Mürtenbach                  | .                                    | .  | 1   |
| Neroth                      | .                                    | .  | 1   |
| Pelm                        | .                                    | .  | 1   |

## Noch: 3.1 Gebäude- und Wohnungskennzahlen im regionalen Vergleich

| Gebiet                          | Kennzahlen für Gebäude und Wohnungen |  |   |
|---------------------------------|--------------------------------------|--|---|
|                                 | Eigentümerquote<br>(Wohnungen)       | Durchschnittliche<br>Wohnungsgröße in m² | Durchschnittliche Anzahl<br>der Wohnungen je<br>Wohngebäude |
|                                 | %                                    | m²                                       | Anzahl  |
| Rockeskyll                      | .                                    | 114                                      | 1   |
| Salm                            | .                                    | .  | 1   |
| Verbandsgemeinde Hillesheim     | 70                                   | 115                                      | 1   |
| Basberg                         | .                                    | .  | 1   |
| Berndorf                        | .                                    | .  | 1   |
| Dohm-Lammersdorf                | .                                    | .  | 1   |
| Hillesheim, Stadt               | 57                                   | .  | 2   |
| Kerpen (Eifel)                  | .                                    | .  | 1   |
| Nohn                            | .                                    | .  | 1   |
| Oberbettingen                   | .                                    | .  | 1   |
| Oberehe-Stroheich               | .                                    | .  | 1   |
| Walsdorf                        | .                                    | .  | 1   |
| Wiesbaum                        | .                                    | .  | 1   |
| Üxheim                          | .                                    | .  | 1   |
| <b>Verbandsgemeinde Kelberg</b> | <b>74</b>                            | .  | 1   |
| Arbach                          | .                                    | .  | 1   |
| Beinhausen                      | .                                    | .  | 1   |
| Bereborn                        | .                                    | .  | 1   |
| Berenbach                       | .                                    | .  | 1   |
| Bodenbach                       | .                                    | 122                                      | 1   |
| Bongard                         | .                                    | 116                                      | 1   |
| <b>Borler</b>                   | .                                    | .  | 1   |
| Boxberg                         | .                                    | .  | 1   |
| Brücktal                        | .                                    | .  | 2   |
| Drees                           | .                                    | .  | 1   |
| Gelenberg                       | 87                                   | 128                                      | 1   |
| Gunderath                       | .                                    | .  | 1   |
| Horperath                       | .                                    | .  | 1   |
| Höchstberg                      | .                                    | .  | 1   |
| Hörschhausen                    | .                                    | .  | 1   |
| Kaperich                        | .                                    | .  | 1   |
| Katzwinkel                      | 87                                   | .  | 1   |
| Kelberg                         | 65                                   | 119                                      | 1   |
| Kirsbach                        | .                                    | .  | 1   |
| Kolverath                       | .                                    | .  | 1   |
| Kötterichen                     | .                                    | 114                                      | 1   |
| Lirstal                         | .                                    | 100                                      | 1   |
| Mannebach                       | .                                    | .  | 1   |
| Mosbruch                        | 90                                   | .  | 1   |
| Neichen                         | .                                    | .  | 1   |
| Nitz                            | .                                    | .  | 2   |
| Oberelz                         | .                                    | .  | 1   |
| Reimerath                       | .                                    | .  | 1   |
| Retterath                       | .                                    | .  | 1   |
| Sassen                          | .                                    | .  | 1   |
| Uersfeld                        | .                                    | .  | 1   |
| Ueß                             | .                                    | .  | 1   |
| Welcherath                      | .                                    | .  | 1   |
| Verbandsgemeinde Obere Kyll     | 72                                   | 111                                      | 1   |
| Birgel                          | .                                    | .  | 1   |
| Esch                            | .                                    | .  | 1   |
| Feusdorf                        | 80                                   | 120                                      | 1   |

## Noch: 3.1 Gebäude- und Wohnungskennzahlen im regionalen Vergleich

| Gebiet                       | Kennzahlen für Gebäude und Wohnungen |  |   |
|------------------------------|--------------------------------------|--|---|
|                              | Eigentümerquote<br>(Wohnungen)       | Durchschnittliche<br>Wohnungsgröße in m² | Durchschnittliche Anzahl<br>der Wohnungen je<br>Wohngebäude |
|                              | %                                    | m²                                       | Anzahl  |
| Gönnersdorf                  | .                                    | .  | 1   |
| Hallschlag                   | .                                    | .  | 1   |
| Jünkerath                    | 62                                   | .  | 1   |
| Kerschenbach                 | .                                    | .  | 1   |
| Lissendorf                   | 67                                   | 99                                       | 1   |
| Ormont                       | .                                    | .  | 1   |
| Reuth                        | .                                    | .  | 2   |
| Scheid                       | 88                                   | .  | 1   |
| Schüller                     | .                                    | .  | 1   |
| Stadtkyll                    | .                                    | .  | 1   |
| Steffeln                     | .                                    | .  | 1   |
| <b>Landkreis Vulkaneifel</b> | 68,6                                 | .  | 1,4   |
| <b>Rheinland-Pfalz</b>       | 57,1                                 | 104,2                                    | 1,7   |
| <b>Deutschland</b>           | 45,9                                 | 91,4                                     | 2,1   |

Die Kennzahlen wurden durch Division von Originalergebnissen vor Geheimhaltung errechnet. Kennzahlwerte, die Rückschlüsse auf diese Originalergebnisse ermöglichen würden, wurden gesperrt.

Weitere Informationen zur jeweiligen Berechnung sind dem Bereich der Definitionen zu entnehmen.

## 3.2 Weitere Wohnungskennzahlen im regionalen Vergleich

| Gebiet                      | Kennzahlen für Wohnungen                  |                             |   |
|-----------------------------|---|-----------------------------|---|
|                             | Anteil des selbst genutzten Wohneigentums | Leerstandsquote (Wohnungen) | Anteil des zu Wohnzwecken vermieteten Wohneigentums (auch mietfrei) |
|                             | %   | %                           | %   |
| Verbandsgemeinde Daun       | 63  | 4                           | 33  |
| Betteldorf                  | .   | .                           | .   |
| Bleckhausen                 | .   | .                           | .   |
| Brockscheid                 | .   | .                           | .   |
| Darscheid                   | .   | .                           | .   |
| Daun, Stadt                 | 49  | 3                           | 48  |
| Demerath                    | .   | 6                           | 17  |
| Deudesfeld                  | .   | .                           | 20  |
| Dockweiler                  | .   | .                           | .   |
| Dreis-Brück                 | .   | 5                           | 21  |
| Ellscheid                   | .   | .                           | .   |
| Gefell                      | .   | -                           | .   |
| Gillenfeld                  | 63  | 5                           | 32  |
| Hinterweiler                | .   | .                           | .   |
| Hörscheid                   | .   | .                           | .   |
| Immerath                    | .   | 5                           | .   |
| Kirchweiler                 | .   | 6                           | .   |
| Kradenbach                  | .   | .                           | .   |
| Mehren                      | 59  | 5                           | 36  |
| Meisburg                    | .   | .                           | .   |
| Mückeln                     | .   | .                           | 24  |
| Nerdlen                     | .   | 4                           | .   |
| Niederstadtfeld             | 76  | .                           | .   |
| Oberstadtfeld               | .   | .                           | .   |
| Sarmersbach                 | .   | .                           | .   |
| Saxler                      | 69  | .                           | .   |
| Schalkenmehren              | .   | .                           | .   |
| Schutz                      | .   | .                           | .   |
| Schönbach                   | .   | .                           | .   |
| Steineberg                  | 79  | .                           | .   |
| Steiningen                  | 69  | .                           | .   |
| Strohn                      | .   | .                           | .   |
| Strotzbüsch                 | 69  | .                           | .   |
| Udler                       | .   | .                           | .   |
| Utzerath                    | .   | .                           | 13  |
| Wallenborn                  | .   | 7                           | .   |
| Weidenbach                  | .   | .                           | .   |
| Winkel (Eifel)              | .   | .                           | .   |
| Üdersdorf                   | 71  | 4                           | 25  |
| Verbandsgemeinde Gerolstein | 64  | 5                           | 31  |
| Berlingen                   | .   | .                           | .   |
| Birresborn                  | .   | 7                           | .   |
| Densborn                    | .   | .                           | .   |
| Duppach                     | .   | 9                           | .   |
| Gerolstein, Stadt           | 57  | 5                           | 39  |
| Hohenfels-Essingen          | .   | 4                           | .   |
| Kalenborn-Scheuern          | .   | .                           | .   |
| Kopp                        | .   | .                           | .   |
| Mürtenbach                  | 68  | .                           | .   |
| Neroth                      | 75  | .                           | .   |
| Pelm                        | 67  | .                           | .   |

## Noch: 3.2 Weitere Wohnungskennzahlen im regionalen Vergleich

| Gebiet                          | Kennzahlen für Wohnungen                  |                             |   |
|---------------------------------|---|-----------------------------|---|
|                                 | Anteil des selbst genutzten Wohneigentums | Leerstandsquote (Wohnungen) | Anteil des zu Wohnzwecken vermieteten Wohneigentums (auch mietfrei) |
|                                 | %   | %                           | %   |
| Rockeskyll                      | .   | .                           | .   |
| Salm                            | .   | .                           | .   |
| Verbandsgemeinde Hillesheim     | 67  | 4                           | 29  |
| Basberg                         | .   | .                           | .   |
| Berndorf                        | 75  | .                           | .   |
| Dohm-Lammersdorf                | .   | .                           | .   |
| Hillesheim, Stadt               | 55  | .                           | 42  |
| Kerpen (Eifel)                  | .   | 7                           | .   |
| Nohn                            | .   | .                           | .   |
| Oberbettingen                   | .   | 1                           | .   |
| Oberehe-Stroheich               | 82  | .                           | 15  |
| Walsdorf                        | .   | 6                           | .   |
| Wiesbaum                        | .   | .                           | .   |
| Üxheim                          | 74  | .                           | .   |
| <b>Verbandsgemeinde Kelberg</b> | 71  | 5                           | 24  |
| Arbach                          | .   | .                           | .   |
| Beinhausen                      | .   | -                           | .   |
| Bereborn                        | .   | .                           | .   |
| Berenbach                       | .   | .                           | .   |
| Bodenbach                       | .   | 3                           | .   |
| Bongard                         | 71  | .                           | .   |
| <b>Borler</b>                   | .   | .                           | .   |
| Boxberg                         | .   | .                           | 25  |
| Brücktal                        | .   | .                           | .   |
| Drees                           | .   | .                           | .   |
| Gelenberg                       | .   | .                           | .   |
| Gunderath                       | .   | .                           | .   |
| Horperath                       | .   | .                           | .   |
| Höchstberg                      | .   | .                           | .   |
| Hörschhausen                    | .   | .                           | .   |
| Kaperich                        | .   | .                           | .   |
| Katzwinkel                      | .   | .                           | 13  |
| Kelberg                         | 61  | .                           | .   |
| Kirsbach                        | .   | -                           | .   |
| Kolverath                       | .   | .                           | .   |
| Kötterichen                     | .   | .                           | 23  |
| Lirstal                         | .   | .                           | .   |
| Mannebach                       | .   | .                           | .   |
| Mosbruch                        | .   | .                           | .   |
| Neichen                         | .   | .                           | .   |
| Nitz                            | .   | .                           | .   |
| Oberelz                         | .   | .                           | .   |
| Reimerath                       | .   | .                           | .   |
| Retterath                       | 74  | .                           | 21  |
| Sassen                          | .   | .                           | .   |
| Uersfeld                        | .   | .                           | .   |
| Ueß                             | .   | -                           | .   |
| Welcherath                      | .   | .                           | .   |
| Verbandsgemeinde Obere Kyll     | 67  | 7                           | 26  |
| Birgel                          | .   | 7                           | .   |
| Esch                            | .   | .                           | .   |

## Noch: 3.2 Weitere Wohnungskennzahlen im regionalen Vergleich

| Gebiet                       | Kennzahlen für Wohnungen                  |                             |   |
|------------------------------|---|-----------------------------|---|
|                              | Anteil des selbst genutzten Wohneigentums | Leerstandsquote (Wohnungen) | Anteil des zu Wohnzwecken vermieteten Wohneigentums (auch mietfrei) |
|                              | %   | %                           | %   |
| Feusdorf                     | .   | .                           | .   |
| Gönnersdorf                  | .   | .                           | .   |
| Hallschlag                   | .   | .                           | .   |
| Jünkerath                    | .   | .                           | 35  |
| Kerschenbach                 | 78  | .                           | .   |
| Lissendorf                   | .   | .                           | .   |
| Ormont                       | .   | 4                           | .   |
| Reuth                        | .   | 4                           | .   |
| Scheid                       | .   | .                           | 12  |
| Schüller                     | .   | .                           | .   |
| Stadtkyll                    | .   | .                           | .   |
| Steffeln                     | .   | .                           | .   |
| <b>Landkreis Vulkaneifel</b> | 65,3                                      | 4,9                         | 29,8  |
| <b>Rheinland-Pfalz</b>       | 54,7                                      | 4,3                         | 41  |
| <b>Deutschland</b>           | 43,9                                      | 4,4                         | 51,7  |

Die Kennzahlen wurden durch Division von Originalergebnissen vor Geheimhaltung errechnet. Kennzahlwerte, die Rückschlüsse auf diese Originalergebnisse ermöglichen würden, wurden gesperrt.

Weitere Informationen zur jeweiligen Berechnung sind dem Bereich der Definitionen zu entnehmen.

## 4.1 Haushalte nach Typ des privaten Haushalts (nach Familien) und Art der Wohnungsnutzung, Fläche der Wohnung und Zahl der Räume

|  | Insgesamt | Typ des privaten Haushalts (nach Familien) |                     |                     |                              |  |
|--|-----------|--|---------------------|---------------------|------------------------------|--|
|  |           | Einpersonenhaushalte<br>(Singlehaushalte)  | Paare ohne Kind(er) | Paare mit Kind(ern) | Alleinerziehende Elternteile | Mehrpersonenhaushalte ohne Kernfamilie |
|  | Anzahl    | Anzahl                                     | Anzahl              | Anzahl              | Anzahl                       | Anzahl                                 |
| <b>Insgesamt</b>                           |           |  |                     |                     |                              |  |
| Insgesamt                                  | (34)      | (6)  | 14                  | 14                  | -                            | -                                      |
| <b>Art der Wohnungsnutzung</b>             |           |  |                     |                     |                              |  |
| Von Eigentümer/-in bewohnt                 | 31        | 6  | 14                  | 11                  | -                            | -                                      |
| Zu Wohnzwecken vermietet (auch mietfrei)   | -         | -  | -                   | -                   | -                            | -                                      |
| <b>Fläche der Wohnung in m<sup>2</sup></b> |           |  |                     |                     |                              |  |
| Unter 40                                   | -         | -  | -                   | -                   | -                            | -                                      |
| 40 - 59                                    | -         | -  | -                   | -                   | -                            | -                                      |
| 60 - 79                                    | 3         | -  | -                   | 3                   | -                            | -                                      |
| 80 - 99                                    | 8         | -  | 8                   | -                   | -                            | -                                      |
| 100 - 119                                  | 16        | 3  | 6                   | 7                   | -                            | -                                      |
| 120 - 139                                  | -         | -  | -                   | -                   | -                            | -                                      |
| 140 - 159                                  | 7         | 3  | -                   | 4                   | -                            | -                                      |
| 160 - 179                                  | -         | -  | -                   | -                   | -                            | -                                      |
| 180 - 199                                  | -         | -  | -                   | -                   | -                            | -                                      |
| 200 und mehr                               | -         | -  | -                   | -                   | -                            | -                                      |
| <b>Zahl der Räume</b>                      |           |  |                     |                     |                              |  |
| 1 Raum                                     | -         | -  | -                   | -                   | -                            | -                                      |
| 2 Räume                                    | -         | -  | -                   | -                   | -                            | -                                      |
| 3 Räume                                    | 3         | -  | -                   | 3                   | -                            | -                                      |
| 4 Räume                                    | 8         | -  | 4                   | 4                   | -                            | -                                      |
| 5 Räume                                    | 3         | 3  | -                   | -                   | -                            | -                                      |
| 6 Räume                                    | 13        | -  | 10                  | 3                   | -                            | -                                      |
| 7 und mehr Räume                           | (7)       | 3  | -                   | 4                   | -                            | -                                      |

Nicht ausgewiesen werden unter „Art der Wohnungsnutzung“ Haushalte in Wohnungen, die als Ferien- und Freizeitwohnungen genutzt werden. Bei der Untergliederung nach den anderen Wohnungsmerkmalen sind diese allerdings enthalten.

Bei den ausgewiesenen Haushaltszahlen sind Haushalte in Diplomatenwohnungen/Wohnungen ausländischer Streitkräfte nur in der "Insgesamt-Zeile" berücksichtigt.

## 4.2 Haushalte nach Größe des privaten Haushalts und Art der Wohnungsnutzung, Fläche der Wohnung und Zahl der Räume

|  | Insgesamt | Größe des privaten Haushalts |            |            |            |            |                     |
|--|-----------|------------------------------|------------|------------|------------|------------|---------------------|
|  |           | 1 Person                     | 2 Personen | 3 Personen | 4 Personen | 5 Personen | 6 und mehr Personen |
|  | Anzahl    | Anzahl                       | Anzahl     | Anzahl     | Anzahl     | Anzahl     | Anzahl              |
| <b>Insgesamt</b>                         |           |                              |            |            |            |            |                     |
| Insgesamt                                | (34)      | (6)                          | 14         | 10         | -          | 4          | -                   |
| <b>Art der Wohnungsnutzung</b>           |           |                              |            |            |            |            |                     |
| Von Eigentümer/-in bewohnt               | 31        | 6                            | 14         | 7          | -          | 4          | -                   |
| Zu Wohnzwecken vermietet (auch mietfrei) | -         | -                            | -          | -          | -          | -          | -                   |
| <b>Fläche der Wohnung in m²</b>          |           |                              |            |            |            |            |                     |
| Unter 40                                 | -         | -                            | -          | -          | -          | -          | -                   |
| 40 - 59                                  | -         | -                            | -          | -          | -          | -          | -                   |
| 60 - 79                                  | 3         | -                            | -          | 3          | -          | -          | -                   |
| 80 - 99                                  | 8         | -                            | 8          | -          | -          | -          | -                   |
| 100 - 119                                | 16        | 3                            | 6          | 7          | -          | -          | -                   |
| 120 - 139                                | -         | -                            | -          | -          | -          | -          | -                   |
| 140 - 159                                | 7         | 3                            | -          | -          | -          | 4          | -                   |
| 160 - 179                                | -         | -                            | -          | -          | -          | -          | -                   |
| 180 - 199                                | -         | -                            | -          | -          | -          | -          | -                   |
| 200 und mehr                             | -         | -                            | -          | -          | -          | -          | -                   |
| <b>Zahl der Räume</b>                    |           |                              |            |            |            |            |                     |
| 1 Raum                                   | -         | -                            | -          | -          | -          | -          | -                   |
| 2 Räume                                  | -         | -                            | -          | -          | -          | -          | -                   |
| 3 Räume                                  | 3         | -                            | -          | 3          | -          | -          | -                   |
| 4 Räume                                  | 8         | -                            | 4          | 4          | -          | -          | -                   |
| 5 Räume                                  | 3         | 3                            | -          | -          | -          | -          | -                   |
| 6 Räume                                  | 13        | -                            | 10         | 3          | -          | -          | -                   |
| 7 und mehr Räume                         | (7)       | 3                            | -          | -          | -          | 4          | -                   |

Nicht ausgewiesen werden unter „Art der Wohnungsnutzung“ Haushalte in Wohnungen, die als Ferien- und Freizeitwohnungen genutzt werden. Bei der Untergliederung nach den anderen Wohnungsmerkmalen sind diese allerdings enthalten.

Bei den ausgewiesenen Haushaltszahlen sind Haushalte in Diplomatenwohnungen/Wohnungen ausländischer Streitkräfte nur in der "Insgesamt-Zeile" berücksichtigt.



#### 4.3 Haushalte nach Seniorenstatus des privaten Haushalts und Art der Wohnungsnutzung, Fläche der Wohnung und Zahl der Räume

|  | Insgesamt | Seniorenstatus eines privaten Haushalts      |  |                                |
|--|-----------|--|--|--------------------------------|
|  |           | Haushalte mit ausschließlich Senioren/-innen | Haushalte mit Senioren/-innen und Jüngeren | Haushalte ohne Senioren/-innen |
|  | Anzahl    | Anzahl                                       | Anzahl                                     | Anzahl                         |
| <b>Insgesamt</b>                         |           |  |  |                                |
| Insgesamt                                | (34)      | (7)  | 3  | 24                             |
| <b>Art der Wohnungsnutzung</b>           |           |  |  |                                |
| Von Eigentümer/-in bewohnt               | 31        | 7  | 3  | 21                             |
| Zu Wohnzwecken vermietet (auch mietfrei) | -         | -  | -  | -                              |
| <b>Fläche der Wohnung in m²</b>          |           |  |  |                                |
| Unter 40                                 | -         | -  | -  | -                              |
| 40 - 59                                  | -         | -  | -  | -                              |
| 60 - 79                                  | 3         | -  | -  | 3                              |
| 80 - 99                                  | 8         | 4  | -  | 4                              |
| 100 - 119                                | 16        | 3  | 3  | 10                             |
| 120 - 139                                | -         | -  | -  | -                              |
| 140 - 159                                | 7         | -  | -  | 7                              |
| 160 - 179                                | -         | -  | -  | -                              |
| 180 - 199                                | -         | -  | -  | -                              |
| 200 und mehr                             | -         | -  | -  | -                              |
| <b>Zahl der Räume</b>                    |           |  |  |                                |
| 1 Raum                                   | -         | -  | -  | -                              |
| 2 Räume                                  | -         | -  | -  | -                              |
| 3 Räume                                  | 3         | -  | -  | 3                              |
| 4 Räume                                  | 8         | -  | -  | 8                              |
| 5 Räume                                  | 3         | -  | -  | 3                              |
| 6 Räume                                  | 13        | 7  | 3  | 3                              |
| 7 und mehr Räume                         | (7)       | -  | -  | 7                              |

Nicht ausgewiesen werden unter „Art der Wohnungsnutzung“ Haushalte in Wohnungen, die als Ferien- und Freizeitwohnungen genutzt werden. Bei der Untergliederung nach den anderen Wohnungsmerkmalen sind diese allerdings enthalten.

Bei den ausgewiesenen Haushaltszahlen sind Haushalte in Diplomatenwohnungen/Wohnungen ausländischer Streitkräfte nur in der "Insgesamt-Zeile" berücksichtigt.

## Definitionen

### Verwendete Symbolik

| Symbol   | Erläuterung  |
|--|--|
| –  | Nichts vorhanden <sup>1)</sup>   |
| 0  | Weniger als die Hälfte von 1 in der letzten besetzten Stelle, jedoch mehr als nichts                                 |
| ( )  | Aussagewert eingeschränkt, da der Zahlenwert durch das Geheimhaltungsverfahren relativ stark verändert wurde         |
| .  | Keine Angabe, da der Zahlenwert geheim zu halten ist oder durch das Geheimhaltungsverfahren zu stark verändert wurde |
| Abweichungen in den Summen durch Runden der Zahlen |  |

| Merkmal   | Definition   |
|---|--|
| Anteil der zu Wohnzwecken vermieteten Wohnungen (auch mietfrei) | Der Anteil der zu Wohnzwecken vermieteten Wohnungen (auch mietfrei) stellt den Anteil der zu Wohnzwecken vermieteten (oder mietfrei überlassenen) Wohnungen an allen bewohnten und leer stehenden Wohnungen dar. Nicht berücksichtigt sind: Ferien- und Freizeitwohnungen, Diplomatenwohnungen/ Wohnungen ausländischer Streitkräfte sowie gewerblich genutzte Wohnungen. Die Berechnung erfolgt für Wohnungen in Wohngebäuden (ohne Wohnheime).   |
| Anteil des selbstgenutzten Wohneigentums                        | Der Anteil des selbstgenutzten Wohneigentums stellt den Anteil der von Eigentümerinnen/ Eigentümern bewohnten Wohnungen an allen bewohnten und leer stehenden Wohnungen dar. Nicht berücksichtigt sind: Ferien- und Freizeitwohnungen, Diplomatenwohnungen/ Wohnungen ausländischer Streitkräfte sowie gewerblich genutzte Wohnungen. Die Berechnung erfolgt für Wohnungen in Wohngebäuden (ohne Wohnheime).   |
| Art der Wohnungsnutzung   | <p>Die Art der Wohnungsnutzung beschreibt, ob und von wem (Mieter/-in oder Eigentümer/-in) die Wohnung zum Stichtag genutzt wird.</p> <p><b>Von Eigentümer/-in bewohnt</b></p> <p>► Wenn mindestens eine/-r der Bewohner/-innen Eigentümer/-in der Wohnung ist.</p> <p><b>Zu Wohnzwecken vermietet (auch mietfrei)</b></p> <p>► Wenn keine/-r der Bewohner/-innen Eigentümer/-in der Wohnung ist, unabhängig davon, ob für die Wohnung Miete gezahlt wird oder diese mietfrei überlassen ist.</p> <p><b>Ferien- und Freizeitwohnung</b></p> <p>► Wohnung, in der Personen lediglich ihre Freizeit verbringen (z. B. am Wochenende, während des Urlaubs, der Ferien usw.). Sie kann von einem privaten Eigentümer/ einer privaten Eigentümerin selbst genutzt oder dauerhaft an eine dritte Person zur Freizeitnutzung vermietet (oder kostenlos überlassen) werden. Ferienwohnungen, die ständig gewerblich-hotelmäßig genutzt werden, gehören nicht dazu.</p> <p><b>Leer stehend</b></p> <p>► Wenn die Wohnung am Stichtag 9. Mai 2011 weder zu Wohnzwecken vermietet (auch mietfrei) ist, noch von dem Eigentümer/ der Eigentümerin selbst genutzt wird und auch keine Ferien- und Freizeitwohnung ist. Wenn die Wohnung wegen Umbau/ Modernisierung – bei Weiterbestehen des Mietverhältnisses – vorübergehend nicht genutzt werden kann, gilt diese Wohnung nicht als leer stehend.</p> <p><b>Diplomaten-/ Streitkräftewohnung</b></p> <p>► Eine Diplomatenwohnung/ Wohnung ausländischer Streitkräfte liegt immer dann vor, wenn mindestens einer der Bewohner oder eine der Bewohnerinnen einer ausländischen diplomatischen Vertretung, den ausländischen Streitkräften o. Ä. angehört, unabhängig davon, ob es sich dabei um Eigentümer/-innen oder Mieter/-innen handelt.</p> |

1) Dies kann ggf. durch das angewendete Geheimhaltungsverfahren bedingt sein.

| Merkmal                 | Definition  |
|-------------------------|---|
| Art des Gebäudes        | <p>Das Merkmal gibt die Art des Gebäudes an. Es wird unter anderem unterschieden zwischen Gebäuden, die überwiegend Wohnraum enthalten und Gebäuden, die überwiegend zu Geschäftszwecken genutzt werden.</p> <p><b>Gebäude mit Wohnraum</b></p> <p>► Für längere Dauer errichtete Bauwerke, die entweder vollständig oder teilweise für die Wohnversorgung von Haushalten bestimmt sind. Hierzu zählen auch administrative oder gewerblich genutzte Gebäude, wenn in ihnen mindestens eine zu Wohnzwecken genutzte Wohnung vorhanden ist. Gebäude mit Wohnraum gliedern sich in Wohngebäude und sonstige Gebäude mit Wohnraum.</p> <p><b>Wohngebäude</b></p> <p>► Gebäude, die mindestens zur Hälfte der Gesamtnutzfläche zu Wohnzwecken genutzt werden. Zu den Wohngebäuden gehören auch die Wohnheime (mit eigener Haushaltsführung der Bewohner/-innen).</p> <p><b>Wohngebäude (ohne Wohnheime)</b></p> <p>► Gebäude, die mindestens zur Hälfte der Gesamtnutzfläche zu Wohnzwecken genutzt werden (hier: ohne Wohnheime).</p> <p><b>Wohnheime (mit eigener Haushaltsführung der Bewohner/-innen)</b></p> <p>► Wohnheime sind Wohngebäude, die primär den Wohnbedürfnissen bestimmter Bevölkerungskreise dienen. Wohnheime besitzen Gemeinschaftsräume. Die Bewohner/-innen von Wohnheimen führen einen eigenen Haushalt.</p> <p><b>Sonstige Gebäude mit Wohnraum</b></p> <p>► Gebäude, in denen weniger als die Hälfte der Gesamtnutzfläche für Wohnzwecke genutzt wird, z. B. weil sich im Gebäude überwiegend Läden oder Büros befinden.</p> <p><b>Bewohnte Unterkünfte</b></p> <p>► Bewohnte Unterkünfte sind behelfsmäßige Bauten. Hierzu zählen z. B. Wohnbaracken, Bauwagen, Wohnwagen (z. B. auf Campingplätzen), Gartenlauben, Schrebergartenhütten, Jagdhütten, Weinberghütten, Almhütten, fest verankerte Wohnschiffe und Wohncontainer, sofern diese dauerhaft bewohnt werden.</p> |
| Auskunftspflichtige     | <p>Im Rahmen der Gebäude- und Wohnungszählung waren alle Eigentümer/-innen, Verwalter/-innen sowie sonstigen Verfügungs- und Nutzungsberechtigten der Gebäude und Wohnungen auskunftspflichtig.</p>   |
| Ausstattung der Wohnung | <p>Das Merkmal bezeichnet die Ausstattung in der Wohnung hinsichtlich Badewanne oder Dusche und WC. Ein WC ist eine Toilette mit Wasserspülung. Mit Badewanne/ Dusche sind eine fest eingebaute Badewanne oder eine fest eingebaute Dusche gemeint; diese verfügen über feste Wasserzu- und -abflussrohre.</p> <p>Es wird unterschieden zwischen:</p> <p><b>Badewanne/ Dusche und WC vorhanden</b><br/> <b>Badewanne/ Dusche und WC nicht vorhanden</b><br/> <b>Badewanne/ Dusche vorhanden, WC nicht vorhanden</b><br/> <b>Badewanne/ Dusche nicht vorhanden, WC vorhanden</b></p>   |
| Baujahr                 | <p>Mit Baujahr ist das Jahr der Bezugsfertigstellung des Gebäudes gemeint. Bei komplett zerstörten und wieder aufgebauten Gebäuden gilt das Jahr des Wiederaufbaus als Baujahr.</p> <p>Es werden folgende Klasseneinteilungen verwendet:</p> <p><b>Jahrzwanzigste</b></p> <ul style="list-style-type: none"> <li>– Vor 1950</li> <li>– 1950 – 1969</li> <li>– 1970 – 1989</li> <li>– 1990 und später</li> </ul> <p><b>Mikrozensusklassen:</b></p> <ul style="list-style-type: none"> <li>– Vor 1919</li> <li>– 1919 – 1948</li> <li>– 1949 – 1978</li> <li>– 1979 – 1986</li> <li>– 1987 – 1990</li> <li>– 1991 – 1995</li> <li>– 1996 – 2000</li> <li>– 2001 – 2004</li> <li>– 2005 – 2008</li> <li>– 2009 und später</li> </ul>   |

| Merkmal   | Definition   |
|---|--|
| Durchschnittliche Anzahl der Wohnungen je Wohngebäude | Die durchschnittliche Anzahl der Wohnungen je Wohngebäude ist das Verhältnis zwischen der Gesamtzahl der Wohnungen und der Gesamtzahl der Wohngebäude (ohne Wohnheime). Die Berechnung erfolgt für Wohnungen in Wohngebäuden (ohne Wohnheime).   |
| Durchschnittliche Wohnungsgröße in m <sup>2</sup>     | Die durchschnittliche Wohnungsgröße in m <sup>2</sup> ist das Verhältnis zwischen der Gesamtfläche in m <sup>2</sup> und der Gesamtzahl der Wohnungen. Nicht berücksichtigt sind: Diplomatenwohnungen/ Wohnungen ausländischer Streitkräfte sowie gewerblich genutzte Wohnungen. Die Berechnung erfolgt für Wohnungen in Wohngebäuden (ohne Wohnheime).  |
| Eigentümerquote                                       | Die Eigentümerquote stellt den Anteil der von Eigentümerinnen/ Eigentümern bewohnten Wohnungen an allen bewohnten Wohnungen dar. Nicht berücksichtigt sind: Leer stehende Wohnungen, Ferien- und Freizeitwohnungen, Diplomatenwohnungen/ Wohnungen ausländischer Streitkräfte sowie gewerblich genutzte Wohnungen. Die Berechnung erfolgt für Wohnungen in Wohngebäuden (ohne Wohnheime).  |
| Eigentumsform des Gebäudes                            | <p>Das Merkmal bildet ab, wem das Eigentum an dem Gebäude (nicht der einzelnen Wohnung) rechtlich zusteht. Dies können Privatpersonen oder juristische Personen sein.</p> <p><b>Gemeinschaft von Wohnungseigentümern/ -innen</b></p> <p>► Gilt für Gebäude mit Eigentumswohnungen, in denen den Eigentümern/-innen Sondereigentum an einer Wohnung in Verbindung mit dem Miteigentumsanteil am gemeinschaftlichen Eigentum zusteht.</p> <p><b>Privatperson/-en</b></p> <p>► Alle natürlichen Personen. Dies können Einzelpersonen, Paare oder sonstige Gruppen von Personen sein, z. B. Erbengemeinschaften.</p> <p><b>Wohnungsgenossenschaft</b></p> <p>► Alle Wohnungsunternehmen, die die Rechtsform einer Genossenschaft haben.</p> <p><b>Kommune oder Kommunales Wohnungsunternehmen</b></p> <p>► Unternehmen oder Einrichtung, bei denen die Kommune mit mehr als 50 % Nennkapital oder Stimmrecht beteiligt ist.</p> <p><b>Privatwirtschaftliches Wohnungsunternehmen</b></p> <p>► Alle privatrechtlichen Wohnungsunternehmen ohne Genossenschaften.</p> <p><b>Anderes privatwirtschaftliches Unternehmen</b></p> <p>► Alle privatrechtlichen Unternehmen, in deren Eigentum sich Wohnungen befinden, deren primärer Erwerbszweck aber nicht die Wohnungsvermietung ist (z. B. Banken, Versicherungen, Fonds).</p> <p><b>Bund oder Land</b></p> <p>► Unternehmen oder Einrichtung, bei denen der Bund oder das Land mit mehr als 50 % Nennkapital oder Stimmrecht beteiligt ist.</p> <p><b>Organisation ohne Erwerbszweck</b></p> <p>► z. B. Kirche</p> |
| Erhebungseinheiten                                    | Bei der Gebäude- und Wohnungszählung wurden alle Gebäude mit Wohnraum, bewohnte Unterkünfte und Wohnungen erhoben.   |
| Fläche der Wohnung in m <sup>2</sup>                  | <p>Grundfläche der gesamten Wohnung in m<sup>2</sup>. Zur Wohnung zählen auch außerhalb des eigentlichen Wohnungsabschlusses liegende Räume (z. B. Mansarden) sowie zu Wohnzwecken ausgebauter Keller- und Bodenräume.</p> <p>Zur Ermittlung der Wohnfläche sind anzurechnen:</p> <ul style="list-style-type: none"> <li>– voll: die Grundflächen von Räumen/ Raumteilen mit einer lichten Höhe von mindestens 2 Metern;</li> <li>– zur Hälfte: die Grundflächen von Räumen/ Raumteilen mit einer lichten Höhe von mindestens 1 Meter, aber weniger als 2 Metern; unbeheizbare Wintergärten, Schwimmbäder und ähnliche nach allen Seiten geschlossene Räume;</li> <li>– in der Regel zu einem Viertel, höchstens jedoch zur Hälfte: die Flächen von Balkonen, Loggien, Dachgärten, Terrassen.</li> </ul> <p>Die Fläche wird in 20 m<sup>2</sup>-Intervallen angegeben.</p>   |

| Merkmal                      | Definition   |
|------------------------------|--|
| Gebäudetyp                   | <p>Das Merkmal gibt die Bauart des Gebäudes an.</p> <p><b>Freistehendes Haus</b></p> <p>► Freistehendes Gebäude, unabhängig davon, ob es sich um ein Ein- oder Mehrfamilienhaus handelt.</p> <p><b>Doppelhaushälfte</b></p> <p>► Gebäude, das mit genau einem anderen Gebäude aneinander gebaut ist, unabhängig davon, ob es sich dabei um Ein- oder Mehrfamilienhäuser handelt.</p> <p><b>Gereihtes Haus</b></p> <p>► Gebäude, das mit mindestens zwei anderen Gebäuden aneinander gebaut ist, unabhängig davon, ob es sich dabei um Ein- oder Mehrfamilienhäuser handelt. Die Gebäude müssen nicht baugleich sein, sie können auch seitlich oder in der Höhe versetzt sein. Reiheneckhäuser zählen auch hierzu.</p> <p><b>Anderer Gebäudetyp</b></p> <p>► Alle Arten von Gebäuden, die nicht freistehendes Haus, Doppel- oder Reihnhaus sind sowie alle Arten von bewohnten Unterkünften.</p>  |
| Größe des privaten Haushalts | <p>Dieses Merkmal gibt die Anzahl der in einem privaten Haushalt lebenden Personen an.</p> <p><b>1 Person</b></p> <p><b>2 Personen</b></p> <p><b>3 Personen</b></p> <p><b>4 Personen</b></p> <p><b>5 Personen</b></p> <p><b>6 und mehr Personen</b></p>  |
| Heizungsart                  | <p>Das Merkmal bezeichnet die überwiegende Heizungsart im Gebäude.</p> <p><b>Fernheizung (Fernwärme)</b></p> <p>► Das Gebäude wird von einem zentralen Fernheizwerk aus mit Wärme versorgt (sog. Fernwärme).</p> <p><b>Etagenheizung</b></p> <p>► Unter einer Etagenheizung versteht man eine zentrale Heizanlage für sämtliche Räume einer abgeschlossenen Wohnung, wobei sich die Heizquelle meist innerhalb dieser Wohnung befindet, z. B. Gastherme.</p> <p><b>Blockheizung</b></p> <p>► Eine Blockheizung liegt vor, wenn ein Häuserblock durch ein zentrales Heizsystem beheizt wird und die Heizquelle sich in bzw. an einem der Gebäude oder in deren unmittelbarer Nähe befindet (sog. Nahwärme).</p> <p><b>Zentralheizung</b></p> <p>► Bei einer Zentralheizung werden sämtliche Wohneinheiten eines Gebäudes von einer zentralen Heizstelle, die sich innerhalb des Gebäudes (in der Regel im Keller) befindet, beheizt.</p> <p><b>Einzel-/ Mehrraumöfen (auch Nachtspeicherheizung)</b></p> <p>► Einzelöfen (z. B. Kohle- oder Nachtspeicheröfen) beheizen jeweils nur einen Raum, in dem sie stehen. In der Regel sind sie fest installiert. Ein Mehrraumofen (z. B. Kachelofen) beheizt gleichzeitig mehrere Räume (auch durch Luftkanäle).</p> <p><b>Keine Heizung im Gebäude oder in den Wohnungen</b></p> |
| Kernfamilie                  | <p>Eine Kernfamilie besteht aus zwei oder mehr Personen, die zu demselben privaten Haushalt gehören und setzt sich zusammen aus der Bezugsperson des privaten Haushalts – das heißt eine nach Alter, Familienstand und Geschlecht festgelegte zentrale Person des privaten Haushalts – und mindestens einer weiteren Person, z. B. der Partnerin/ dem Partner oder einem Kind der Bezugsperson. Dieses Familienkonzept beschränkt die Beziehungen zwischen Vorfahren und Nachfahren auf direkte Beziehungen (ersten Grades), das heißt auf Beziehungen zwischen Eltern und Kindern.</p>  |
| Kind                         | <p>Unter Kind ist ein leiblicher Sohn bzw. ein Stief- oder Adoptivsohn oder eine leibliche Tochter bzw. eine Stief- oder Adoptivtochter (ungeachtet des Alters) zu verstehen, dessen bzw. deren üblicher Aufenthaltsort sich im privaten Haushalt mindestens eines Elternteils befindet und ein Elternteil Bezugsperson und/ oder Partner/-in der Bezugsperson ist.</p>  |
| Leerstandsquote (Wohnungen)  | <p>Die Leerstandsquote (Wohnungen) stellt den Anteil der leer stehenden Wohnungen an allen bewohnten und leer stehenden Wohnungen dar. Nicht berücksichtigt sind: Ferien- und Freizeitwohnungen, Diplomatenwohnungen/ Wohnungen ausländischer Streitkräfte sowie gewerblich genutzte Wohnungen. Die Berechnung erfolgt für Wohnungen in Wohngebäuden (ohne Wohnheime).</p>   |

| Merkmal                                 | Definition   |
|---|--|
| Paar                                    | Der Begriff Paar umfasst Paare in einer Ehe, Paare in einer eingetragenen Lebenspartnerschaft und Paare in einer nichtehelichen Lebensgemeinschaft, die jeweils in einem privaten Haushalt zusammenleben. Ein Ehepaar ist ein gemäß gesetzlichem Familienstand zum Stichtag verheiratetes verschiedengeschlechtliches Paar in einem privaten Haushalt. Eine eingetragene Lebenspartnerschaft ist ein gemäß gesetzlichem Familienstand zum Stichtag rechtlich anerkanntes gleichgeschlechtliches Paar in einem privaten Haushalt. Eine nichteheliche Lebensgemeinschaft ist ein gemischtgeschlechtliches Paar in einem privaten Haushalt, das gemäß gesetzlichem Familienstand zum Stichtag nicht miteinander verheiratet war.  |
| Privater Haushalt                       | Ein privater Haushalt besteht aus mindestens einer Person. Zugrunde gelegt wird das „Konzept des gemeinsamen Wohnens“. Alle Personen, die unabhängig von ihrem Wohnstatus (Haupt-/Nebenwohnsitz) gemeinsam in einer Wohnung leben, gelten als Mitglieder desselben privaten Haushalts, sodass es einen privaten Haushalt pro belegter Wohnung gibt. Personen in Gemeinschafts- und Anstaltsunterkünften sind hier nicht enthalten, sondern nur Personen, die eine eigene Haushaltsführung aufweisen. Eine Person des privaten Haushalts wird als Bezugsperson – das heißt eine nach Alter, Familienstand und Geschlecht festgelegte zentrale Person des privaten Haushalts – bestimmt. Ausgehend von dieser Person werden der Haushaltstyp und die Stellung der weiteren Personen im privaten Haushalt bestimmt.   |
| Regionalschlüssel                       | <p>Der Regionalschlüssel kennzeichnet die hierarchische Struktur aller Verwaltungsebenen. Er wird einheitlich von den Statistischen Ämtern des Bundes und der Länder vergeben.</p> <p>Der Regionalschlüssel gliedert sich wie folgt:</p> <ul style="list-style-type: none"> <li>1. – 2. Stelle = Kennzahl des Bundeslandes</li> <li>3.     Stelle = Kennzahl des Regierungsbezirks</li> <li>4. – 5. Stelle = Kennzahl des Kreises bzw. der kreisfreien Stadt</li> <li>6. – 9. Stelle = Verbandsschlüssel (in Brandenburg: Ämterschlüssel)</li> <li>10. – 12. Stelle = Gemeindekennzahl</li> </ul> <p>Der vierstellige Verbandsschlüssel weist durch die führende Ziffer auf die Art der Gemeinde hin:</p> <ul style="list-style-type: none"> <li>0 = verbandsfreie Gemeinde (in Brandenburg: amtsfreie Gemeinde),</li> <li>5 = verbandsangehörige Gemeinde (in Brandenburg: amtsangehörige Gemeinde),</li> <li>9 = gemeindefreies Gebiet.</li> </ul> <p>Die gemeindefreien Gebiete sind für den Zensus 2011 nicht relevant.</p> <p>Die Verwaltungsebene Regierungsbezirk ist nur für folgende Bundesländer verfügbar: Baden-Württemberg, Bayern, Hessen, Niedersachsen (hier: Statistische Region), Nordrhein-Westfalen und Sachsen.</p> <p>Die Verwaltungsebene Gemeindeverband ist nur für folgende Bundesländer verfügbar: Brandenburg (hier: Ämter), Mecklenburg-Vorpommern, Niedersachsen (hier: Samtgemeinde), Rheinland-Pfalz, Sachsen, Sachsen-Anhalt, Schleswig-Holstein und Thüringen.</p> |
| Seniorenstatus eines privaten Haushalts | <p>Dargelegt wird die Haushaltstruktur aller privaten Haushalte, wobei dies hier in Abhängigkeit vom Alter der in einem privaten Haushalt wohnhaften Personen erfolgt. Als Senioren/-innen gelten diejenigen Personen, welche zum Zensusstichtag 9. Mai 2011 das 65. Lebensjahr vollendet haben.</p> <p><b>Haushalte mit ausschließlich Senioren/-innen</b></p> <p><b>Haushalte mit Senioren/-innen und Jüngeren</b></p> <p><b>Haushalte ohne Senioren/-innen</b></p>  |
| Stichtagsbezogenheit der Merkmale       | Stichtag der Gebäude- und Wohnungszählung war der 9. Mai 2011. Alle Angaben beziehen sich auf diesen Zeitpunkt.  |

| Merkmal                                       | Definition   |
|---|--|
| Typ des privaten Haushalts<br>(nach Familien) | <p>Dieses Merkmal beschreibt, in welcher Konstellation die Personen eines privaten Haushalts gemeinschaftlich leben, mit Fokus auf die Existenz von Kindern im privaten Haushalt.</p> <p><b>Einpersonenhaushalte (Singlehaushalte)</b></p> <p>► Ein Einpersonenhaushalt bezeichnet einen privaten Haushalt mit einer allein lebenden Person.</p> <p><b>Paare ohne Kind(er)</b></p> <p><b>Paare mit Kind(ern)</b></p> <p><b>Alleinerziehende Elternteile</b></p> <p>► Eine alleinerziehende Mutter oder ein alleinerziehender Vater ist ein Elternteil ohne Partner/-in mit mindestens einem Kind innerhalb eines privaten Haushalts.</p> <p><b>Mehrpersonenhaushalte ohne Kernfamilie</b></p> <p>► Unter Mehrpersonenhaushalten ohne Kernfamilie werden alle anderen privaten Mehrpersonenhaushalte zusammengefasst, die durch die zuvor genannten Kategorien nicht abgedeckt sind, wie etwa nicht eingetragene Lebenspartnerschaften gleichgeschlechtlicher Paare, Wohngemeinschaften, Großeltern-Enkel-Haushalte ohne Elternteile etc.</p> |
| Wohnung                                       | <p>Unter einer Wohnung sind nach außen abgeschlossene, zu Wohnzwecken bestimmte, in der Regel zusammenliegende Räume zu verstehen, die die Führung eines eigenen Haushalts ermöglichen und nicht vollständig für gewerbliche Zwecke genutzt werden.</p> <p>Eine Wohnung muss nicht notwendigerweise eine Küche oder Kochnische enthalten.</p> <p>Wohnungen haben einen eigenen Eingang unmittelbar vom Freien, von einem Treppenhaus oder einem Vorraum. Zur Wohnung können aber auch außerhalb des eigentlichen Wohnungsabschlusses liegende, zu Wohnzwecken ausgebaute Keller- oder Bodenräume (z. B. Mansarden) gehören.</p>  |
| Zahl der Räume                                | <p>Die Zahl der Räume umfasst alle Wohn-, Ess- und Schlafzimmer und andere separate Räume (z. B. bewohnbare Keller- und Bodenräume) von mindestens 6 m<sup>2</sup> Größe sowie abgeschlossene Küchen, unabhängig von deren Größe. Bad, Toilette, Flur und Wirtschaftsräume werden grundsätzlich nicht mitgezählt. Ein Wohnzimmer mit einer Essecke, Schlafnische oder Kochnische ist als ein Raum zu zählen. Dementsprechend bestehen Wohnungen, in denen es keine bauliche Trennung der einzelnen Wohnbereiche gibt (z. B. sogenannte „Loftwohnungen“), aus nur einem Raum.</p> <p><b>1 Raum</b></p> <p><b>2 Räume</b></p> <p><b>3 Räume</b></p> <p><b>4 Räume</b></p> <p><b>5 Räume</b></p> <p><b>6 Räume</b></p> <p><b>7 und mehr Räume</b></p>   |

## **Herausgeber**

Statistisches Landesamt Rheinland-Pfalz  
Mainzer Straße 14-16  
56130 Bad Ems

## **Auskunftsdienst**

E-Mail: [info@statistik.rlp.de](mailto:info@statistik.rlp.de)  
Telefon: 02603 71-4444  
Telefax: 02603 71-19 4444

## **Copyright**

© Statistisches Landesamt Rheinland-Pfalz  
Bad Ems 2014

Vervielfältigung und Verbreitung mit Quellenangabe gestattet.







Rheinland-Pfalz

STATISTISCHES LANDESAMT



# zensus 2011

## **Gebäude und Wohnungen sowie Wohnverhältnisse der Haushalte**

Gemeinde  
Brücktal

am 9. Mai 2011

Ergebnisse des Zensus 2011



## Inhaltsverzeichnis

|   |    |
|---|----|
| Einführung .....  | 4  |
| Rechtliche Grundlagen .....   | 4  |
| Methode .....   | 4  |
| Systematik von Gebäuden und Wohnungen .....   | 5  |
| Tabellen  |    |
| 1.1 Gebäude mit Wohnraum und Wohnungen in Gebäuden mit Wohnraum<br>nach Baujahr, Gebäudetyp, Zahl der Wohnungen, Eigentumsform und Heizungsart .....        | 6  |
| 1.2 Gebäude mit Wohnraum nach Baujahr und Gebäudeart, Gebäudetyp,<br>Zahl der Wohnungen, Eigentumsform und Heizungsart .....                                | 8  |
| 1.3.1 Gebäude mit Wohnraum nach regionaler Einheit und Baujahr, Gebäudeart,<br>Gebäudetyp, Zahl der Wohnungen, Eigentumsform und Heizungsart .....          | 10 |
| 1.3.2 Gebäude mit Wohnraum nach regionaler Einheit und Baujahr, Gebäudeart,<br>Gebäudetyp, Zahl der Wohnungen, Eigentumsform und Heizungsart – in % – ..... | 12 |
| 2.1 Wohnungen in Gebäuden mit Wohnraum nach Art der Nutzung,<br>Fläche der Wohnung, Zahl der Räume und Ausstattung .....                                    | 14 |
| 2.2.1 Wohnungen in Gebäuden mit Wohnraum nach regionaler Einheit und<br>Art der Nutzung, Fläche der Wohnung, Zahl der Räume und Ausstattung .....           | 15 |
| 2.2.2 Wohnungen in Gebäuden mit Wohnraum nach regionaler Einheit und<br>Art der Nutzung, Fläche der Wohnung, Zahl der Räume und Ausstattung – in % – .....  | 16 |
| 3.1 Gebäude- und Wohnungskennzahlen im regionalen Vergleich .....   | 17 |
| 3.2 Weitere Wohnungskennzahlen im regionalen Vergleich .....  | 20 |
| 4.1 Haushalte nach Typ des privaten Haushalts (nach Familien) und Art der Wohnungs-<br>nutzung, Fläche der Wohnung und Zahl der Räume .....                 | 23 |
| 4.2 Haushalte nach Größe des privaten Haushalts und Art der Wohnungsnutzung,<br>Fläche der Wohnung und Zahl der Räume .....                                 | 24 |
| 4.3 Haushalte nach Seniorenstatus des privaten Haushalts und Art der Wohnungsnutzung,<br>Fläche der Wohnung und Zahl der Räume .....                        | 25 |
| Definitionen .....  | 26 |

## Einführung

Der Zensus 2011 ist eine Bevölkerungs-, Gebäude- und Wohnungszählung. Dabei werden – soweit möglich – bereits vorhandene Daten aus Verwaltungsregistern für statistische Zwecke genutzt. Eine Haushaltebefragung auf Stichprobenbasis, eine Vollerhebung aller an Anschriften mit Sonderbereichen lebenden Personen (Wohnheime und Gemeinschaftsunterkünfte) sowie eine postalische Befragung zu Gebäude- und Wohnungsdaten bei den Eigentümerinnen und Eigentümern oder Verwalterinnen und Verwaltern ergänzen und korrigieren die Informationen aus den Registern. Eine traditionelle Volkszählung inklusive einer Gebäude- und Wohnungszählung wurde in den alten Bundesländern letztmalig 1987, in der DDR letztmalig 1981 durchgeführt. Eine Gebäude- und Wohnungszählung fand nach der Wiedervereinigung nur in den neuen Bundesländern im Jahr 1995 statt.

Ziel des Zensus 2011 war zum einen die Ermittlung der amtlichen Einwohnerzahlen zum Stichtag 9. Mai 2011. Zum anderen wurden wichtige Strukturinformationen erhoben, welche eine umfassende Datengrundlage bieten, wie die Menschen in Deutschland leben, wohnen und arbeiten.

Die vorliegende Publikation präsentiert Ergebnisse des Zensus 2011 zu den Themen Gebäude, Wohnungen und Wohnverhältnisse von Haushalten nach Abschluss der Datenaufbereitung.

## Rechtliche Grundlagen

Die rechtlichen Grundlagen des Zensus 2011 bilden

- die Verordnung Europäische Gemeinschaft (EG) Nummer 763/2008 des Europäischen Parlaments und des Rates vom 9. Juli 2008 über Volks- und Wohnungszählungen,
- das Zensusvorbereitungsgesetz (ZensVorbG 2011),
- das Zensusgesetz 2011 (ZensG 2011),
- die Stichprobenverordnung Zensusgesetz 2011 (StichprobenV),
- sowie die jeweiligen landesrechtlichen Regelungen zur Ausführung des ZensG 2011.

Nach § 1 Abs. 1 ZensG 2011 führten die Statistischen Ämter des Bundes und der Länder eine Bevölkerungs-, Gebäude- und Wohnungszählung (Zensus) mit Stand zum 9. Mai 2011 (Berichtszeitpunkt) als Bundesstatistik durch.

Gemäß § 1 Abs. 3 ZensG 2011 dient der Zensus unter anderem der Gewinnung von Grunddaten für das Gesamtsystem der amtlichen Statistik sowie von Strukturdaten über die Bevölkerung als Datengrundlage für vielfältige politische Entscheidungen.

Die nachstehend veröffentlichten Ergebnisse wurden auf Basis folgender Erhebungen und statistischer Verfahren ermittelt:

- Daten aus der Gebäude- und Wohnungszählung (§ 6 ZensG 2011),
- Daten aus der Zusammenführung der Datensätze und Haushaltegenerierung (§ 9 Abs. 3 ZensG 2011).

## Methode

Da es in Deutschland zu Gebäude- und Wohnungsdaten keine flächendeckenden Register gibt, wurden die Angaben zu Gebäuden und Wohnungen durch eine postalische Befragung der Eigentümerinnen und Eigentümer oder Verwalterinnen und Verwalter von Gebäuden und Wohnungen sowie bewohnten Unterkünften gewonnen. Die zum Stichtag 9. Mai 2011 als Vollerhebung durchgeführte Gebäude- und Wohnungszählung liefert Informationen zu Gebäuden mit Wohnraum sowie zu den darin befindlichen Wohnungen. Zu rein gewerblich genutzten Objekten werden keine Informationen angeboten.

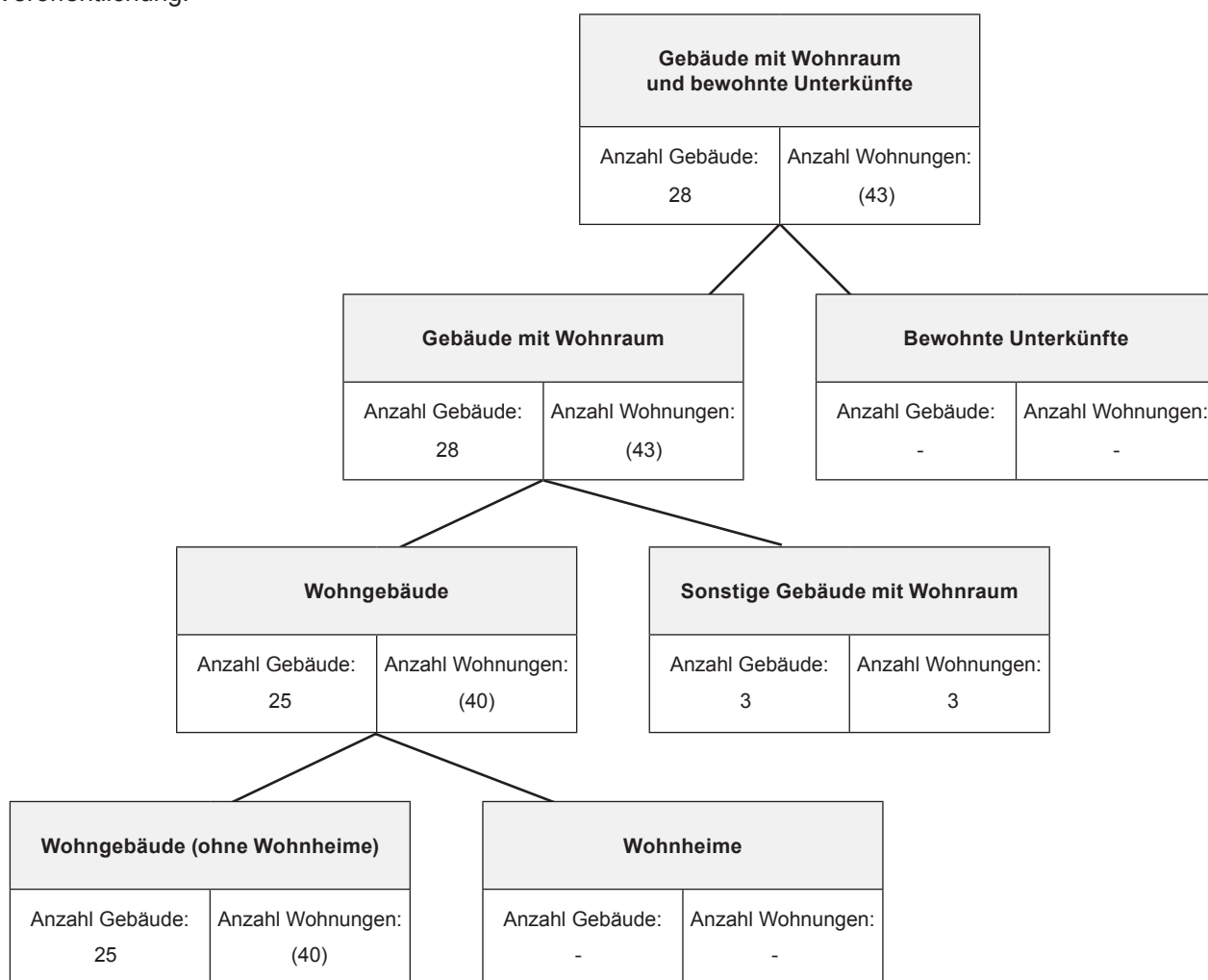
Durch das statistische Verfahren der Haushaltegenerierung stehen nicht nur die gesammelten Informationen zu Bevölkerung, Gebäuden und Wohnungen zur Verfügung, sondern zusätzlich auch Angaben zu Haushalts- und Familienstrukturen. Dabei wurden anschriftenweise Personen zu Haushalten zusammengefasst und den in der Gebäude- und Wohnungszählung erfassten Wohnungen zugeordnet. Die Haushaltegenerierung bildet daher die Wohnhaushalte an einer Anschrift ab. Die Zahl der Haushalte kann von der Zahl der bewohnten Wohnungen abweichen, da ein Haushalt beispielsweise bei Umzügen vorübergehend mehrere Wohnungen nutzen kann.

Bei allen Veröffentlichungen der amtlichen Statistik in Deutschland sind die Einzelangaben der Befragten grundsätzlich geheim zu halten (§ 16 Bundesstatistikgesetz). Bei allen Ergebnisbestandteilen aus Registerauszählungen oder Vollerhebungen des Zensus 2011 erfolgt die Geheimhaltung durch das maschinelle, datenverändernde Verfahren SAFE (Verfahren zur **s**icheren **A**nonymisierung für **E**inzeldaten). Dieses Verfahren stellt sicher, dass bereits vor Erstellung einer Ergebnistabelle kein Datensatz vorhanden ist, welcher Rückschlüsse auf Einzelfälle zulässt.

Weiterführende methodische Informationen zum Zensusmodell und zur Geheimhaltung stehen unter [www.zensus2011.de](http://www.zensus2011.de) zur Verfügung.

## Systematik von Gebäuden und Wohnungen

Im Rahmen des Zensus 2011 werden die Gebäude und Wohnungen nach der Art des Gebäudes in hierarchischen Strukturen abgebildet. Nachstehende Abbildung zeigt die Ergebnisse für die regionale Einheit dieser Veröffentlichung.



Die Ergebnisse zur Gebäude- und Wohnungszählung betrachten ausschließlich Gebäude mit Wohnraum. Bewohnte Unterkünfte bleiben daher für die Ergebnistabellen unberücksichtigt.

## 1.1 Gebäude mit Wohnraum und Wohnungen in Gebäuden mit Wohnraum nach Baujahr, Gebäudetyp, Zahl der Wohnungen, Eigentumsform und Heizungsart

|  | Gebäude mit Wohnraum |           | darunter    |           |
|--|----------------------|-----------|-------------|-----------|
|  | Gebäude              | Wohnungen | Wohngebäude |           |
|  |                      |           | Gebäude     | Wohnungen |
|  | Anzahl               | Anzahl    | Anzahl      | Anzahl    |
| <b>Insgesamt</b>                             |                      |           |             |           |
| Insgesamt                                    | 28                   | (43)      | 25          | (40)      |
| <b>Baujahr</b>                               |                      |           |             |           |
| Vor 1919                                     | 9                    | 12        | 6           | 9         |
| 1919 - 1948                                  | 3                    | 6         | 3           | 6         |
| 1949 - 1978                                  | 10                   | 13        | 10          | 13        |
| 1979 - 1986                                  | -                    | 6         | -           | 6         |
| 1987 - 1990                                  | 3                    | 3         | 3           | 3         |
| 1991 - 1995                                  | -                    | -         | -           | -         |
| 1996 - 2000                                  | 3                    | 3         | 3           | 3         |
| 2001 - 2004                                  | -                    | -         | -           | -         |
| 2005 - 2008                                  | -                    | -         | -           | -         |
| 2009 und später                              | -                    | -         | -           | -         |
| <b>Gebäudetyp nach Zahl der Wohnungen</b>    |                      |           |             |           |
| Freistehendes Haus Insgesamt                 | 22                   | 34        | 22          | 34        |
| mit 1 Wohnung                                | 15                   | 15        | 15          | 15        |
| mit 2 Wohnungen                              | 4                    | 7         | 4           | 7         |
| mit 3 und mehr Wohnungen                     | 3                    | 12        | 3           | 12        |
| Doppelhaushälfte Insgesamt                   | -                    | -         | -           | -         |
| mit 1 Wohnung                                | -                    | -         | -           | -         |
| mit 2 Wohnungen                              | -                    | -         | -           | -         |
| mit 3 und mehr Wohnungen                     | -                    | -         | -           | -         |
| Gereihtes Haus Insgesamt                     | -                    | -         | -           | -         |
| mit 1 Wohnung                                | -                    | -         | -           | -         |
| mit 2 Wohnungen                              | -                    | -         | -           | -         |
| mit 3 und mehr Wohnungen                     | -                    | -         | -           | -         |
| Anderer Gebäudetyp Insgesamt                 | 6                    | 9         | 3           | 6         |
| mit 1 Wohnung                                | -                    | -         | -           | -         |
| mit 2 Wohnungen                              | 6                    | 9         | 3           | 6         |
| mit 3 und mehr Wohnungen                     | -                    | -         | -           | -         |
| <b>Zahl der Wohnungen im Gebäude</b>         |                      |           |             |           |
| 1 Wohnung                                    | 15                   | 15        | 15          | 15        |
| 2 Wohnungen                                  | 10                   | (16)      | 7           | (13)      |
| 3 - 6 Wohnungen                              | 3                    | 12        | 3           | 12        |
| 7 - 12 Wohnungen                             | -                    | -         | -           | -         |
| 13 und mehr Wohnungen                        | -                    | -         | -           | -         |
| <b>Eigentumsform des Gebäudes</b>            |                      |           |             |           |
| Gemeinschaft von Wohnungseigentümern/-innen  | 3                    | 6         | 3           | 6         |
| Privatperson/-en                             | 25                   | (37)      | 22          | (34)      |
| Wohnungsgenossenschaft                       | -                    | -         | -           | -         |
| Kommune oder kommunales Wohnungsunternehmen  | -                    | -         | -           | -         |
| Privatwirtschaftliches Wohnungsunternehmen   | -                    | -         | -           | -         |
| Anderes privatwirtschaftliches Unternehmen   | -                    | -         | -           | -         |
| Bund oder Land                               | -                    | -         | -           | -         |
| Organisation ohne Erwerbszweck (z.B. Kirche) | -                    | -         | -           | -         |

Noch: 1.1 Gebäude mit Wohnraum und Wohnungen in Gebäuden mit Wohnraum nach Baujahr, Gebäudetyp, Zahl der Wohnungen, Eigentumsform und Heizungsart

|  | Gebäude mit Wohnraum |           | darunter    |           |
|--|----------------------|-----------|-------------|-----------|
|  |                      |           | Wohngebäude |           |
|  | Gebäude              | Wohnungen | Gebäude     | Wohnungen |
|  | Anzahl               | Anzahl    | Anzahl      | Anzahl    |
| <b>Heizungsart</b>                               |                      |           |             |           |
| Fernheizung (Fernwärme)                          | -                    | -         | -           | -         |
| Etagenheizung                                    | -                    | -         | -           | -         |
| Blockheizung                                     | -                    | -         | -           | -         |
| Zentralheizung                                   | 16                   | 28        | 16          | 28        |
| Einzel-/Mehrraumöfen (auch Nachtspeicherheizung) | 9                    | 9         | 6           | 6         |
| Keine Heizung im Gebäude oder in den Wohnungen   | 3                    | 6         | 3           | 6         |

Bei den ausgewiesenen Wohnungszahlen sind gewerblich genutzte Wohnungen nicht, Diplomatenwohnungen/Wohnungen ausländischer Streitkräfte nur in der „Insgesamt-Zeile“ berücksichtigt.

Die ausgewiesenen Zahlen zu „Gebäudetyp nach Zahl der Wohnungen“ und „Zahl der Wohnungen im Gebäude“ können Abweichungen zwischen der Anzahl der Gebäude und der entsprechenden Zahl der Wohnungen in diesen Gebäuden aufweisen. Dies ist auf das beim Zensus 2011 eingesetzte Geheimhaltungsverfahren zurückzuführen sowie auf die in den Wohnungsauswertungen nicht berücksichtigten Diplomatenwohnungen/Wohnungen ausländischer Streitkräfte bzw. gewerblich genutzten Wohnungen.

## 1.2 Gebäude mit Wohnraum nach Baujahr und Gebäudeart, Gebäudetyp, Zahl der Wohnungen, Eigentumsform und Heizungsart

|  | Insgesamt | Baujahr (Jahrzwanzigste) |             |             |                 |
|--|-----------|--------------------------|-------------|-------------|-----------------|
|  |           | Vor 1950                 | 1950 - 1969 | 1970 - 1989 | 1990 und später |
|  | Anzahl    | Anzahl                   | Anzahl      | Anzahl      | Anzahl          |
| <b>Insgesamt</b>                             |           |                          |             |             |                 |
| Insgesamt                                    | 28        | 12                       | 3           | 10          | 3               |
| <b>Art des Gebäudes</b>                      |           |                          |             |             |                 |
| Gebäude mit Wohnraum                         | 28        | 12                       | 3           | 10          | 3               |
| Wohngebäude                                  | 25        | 9                        | 3           | 10          | 3               |
| Wohngebäude (ohne Wohnheime)                 | 25        | 9                        | 3           | 10          | 3               |
| Wohnheime                                    | -         | -                        | -           | -           | -               |
| Sonstige Gebäude mit Wohnraum                | 3         | 3                        | -           | -           | -               |
| <b>Gebäudetyp nach Zahl der Wohnungen</b>    |           |                          |             |             |                 |
| Freistehendes Haus Insgesamt                 | 22        | 6                        | 3           | 10          | 3               |
| mit 1 Wohnung                                | 15        | 3                        | 3           | 6           | 3               |
| mit 2 Wohnungen                              | 4         | -                        | -           | 4           | -               |
| mit 3 und mehr Wohnungen                     | 3         | 3                        | -           | -           | -               |
| Doppelhaushälfte Insgesamt                   | -         | -                        | -           | -           | -               |
| mit 1 Wohnung                                | -         | -                        | -           | -           | -               |
| mit 2 Wohnungen                              | -         | -                        | -           | -           | -               |
| mit 3 und mehr Wohnungen                     | -         | -                        | -           | -           | -               |
| Gereihtes Haus Insgesamt                     | -         | -                        | -           | -           | -               |
| mit 1 Wohnung                                | -         | -                        | -           | -           | -               |
| mit 2 Wohnungen                              | -         | -                        | -           | -           | -               |
| mit 3 und mehr Wohnungen                     | -         | -                        | -           | -           | -               |
| Anderer Gebäudetyp Insgesamt                 | 6         | 6                        | -           | -           | -               |
| mit 1 Wohnung                                | -         | -                        | -           | -           | -               |
| mit 2 Wohnungen                              | 6         | 6                        | -           | -           | -               |
| mit 3 und mehr Wohnungen                     | -         | -                        | -           | -           | -               |
| <b>Zahl der Wohnungen im Gebäude</b>         |           |                          |             |             |                 |
| 1 Wohnung                                    | 15        | 3                        | 3           | 6           | 3               |
| 2 Wohnungen                                  | 10        | 6                        | -           | 4           | -               |
| 3 - 6 Wohnungen                              | 3         | 3                        | -           | -           | -               |
| 7 - 12 Wohnungen                             | -         | -                        | -           | -           | -               |
| 13 und mehr Wohnungen                        | -         | -                        | -           | -           | -               |
| <b>Eigentumsform des Gebäudes</b>            |           |                          |             |             |                 |
| Gemeinschaft von Wohnungseigentümern/-innen  | 3         | 3                        | -           | -           | -               |
| Privatperson/-en                             | 25        | 9                        | 3           | 10          | 3               |
| Wohnungsgenossenschaft                       | -         | -                        | -           | -           | -               |
| Kommune oder kommunales Wohnungsunternehmen  | -         | -                        | -           | -           | -               |
| Privatwirtschaftliches Wohnungsunternehmen   | -         | -                        | -           | -           | -               |
| Anderes privatwirtschaftliches Unternehmen   | -         | -                        | -           | -           | -               |
| Bund oder Land                               | -         | -                        | -           | -           | -               |
| Organisation ohne Erwerbszweck (z.B. Kirche) | -         | -                        | -           | -           | -               |



Noch: 1.2 Gebäude mit Wohnraum nach Baujahr und Gebäudeart, Gebäudetyp, Zahl der Wohnungen,  
Eigentumsform und Heizungsart

|   | Insgesamt | Baujahr (Jahrzwanzigste) |             |             |                 |
|---|-----------|--------------------------|-------------|-------------|-----------------|
|   |           | Vor 1950                 | 1950 - 1969 | 1970 - 1989 | 1990 und später |
|   | Anzahl    | Anzahl                   | Anzahl      | Anzahl      | Anzahl          |
| <b>Heizungsart</b>                                  |           |                          |             |             |                 |
| Fernheizung (Fernwärme)                             | -         | -                        | -           | -           | -               |
| Etagenheizung                                       | -         | -                        | -           | -           | -               |
| Blockheizung  | -         | -                        | -           | -           | -               |
| Zentralheizung                                      | 16        | 3                        | -           | 10          | 3               |
| Einzel-/Mehrraumöfen (auch<br>Nachtspeicherheizung) | 9         | 6                        | 3           | -           | -               |
| Keine Heizung im Gebäude oder in<br>den Wohnungen   | 3         | 3                        | -           | -           | -               |

## 1.3.1 Gebäude mit Wohnraum nach regionaler Einheit und Baujahr, Gebäudeart, Gebäudetyp, Zahl der Wohnungen, Eigentumsform und Heizungsart

|   | Gebäude  |                          |                       |                 |             |
|---|----------|--------------------------|-----------------------|-----------------|-------------|
|   | Brücktal | Verbandsgemeinde Kelberg | Landkreis Vulkaneifel | Rheinland-Pfalz | Deutschland |
|   | Anzahl   | Anzahl                   | Anzahl                | Anzahl          | Anzahl      |
| <b>Insgesamt</b>                          |          |                          |                       |                 |             |
| Insgesamt                                 | 28       | 2 922                    | 23 720                | 1 183 475       | 18 922 618  |
| <b>Baujahr</b>                            |          |                          |                       |                 |             |
| Vor 1919                                  | 9        | 353                      | 3 744                 | 181 833         | 2 655 042   |
| 1919 - 1948                               | 3        | 370                      | 2 215                 | 123 453         | 2 307 543   |
| 1949 - 1978                               | 10       | 1 177                    | 9 290                 | 462 714         | 7 188 157   |
| 1979 - 1986                               | -        | 323                      | 2 600                 | 120 331         | 1 828 250   |
| 1987 - 1990                               | 3        | (106)                    | 817                   | 47 821          | 736 588     |
| 1991 - 1995                               | -        | (165)                    | 1 365                 | 69 320          | 1 153 484   |
| 1996 - 2000                               | 3        | 203                      | 1 782                 | 79 166          | 1 434 704   |
| 2001 - 2004                               | -        | 98                       | 982                   | 47 349          | 790 074     |
| 2005 - 2008                               | -        | 95                       | 669                   | 36 981          | 594 658     |
| 2009 und später                           | -        | 32                       | 256                   | 14 507          | 234 118     |
| <b>Art des Gebäudes</b>                   |          |                          |                       |                 |             |
| Gebäude mit Wohnraum                      | 28       | 2 922                    | 23 720                | 1 183 475       | 18 922 618  |
| Wohngebäude                               | 25       | 2 810                    | 22 800                | 1 140 000       | 18 259 360  |
| Wohngebäude (ohne Wohnheime)              | 25       | 2 807                    | 22 794                | 1 139 024       | 18 239 634  |
| Wohnheime                                 | -        | 3                        | 6                     | 976             | 19 726      |
| Sonstige Gebäude mit Wohnraum             | 3        | (112)                    | 920                   | 43 475          | 663 258     |
| <b>Gebäudetyp nach Zahl der Wohnungen</b> |          |                          |                       |                 |             |
| Freistehendes Haus Insgesamt              | 22       | 2 581                    | 18 981                | 813 645         | 11 670 098  |
| mit 1 Wohnung                             | 15       | 2 088                    | 14 970                | 597 607         | 7 865 099   |
| mit 2 Wohnungen                           | 4        | 369                      | 2 930                 | 143 967         | 2 363 400   |
| mit 3 und mehr Wohnungen                  | 3        | 124                      | 1 081                 | 72 071          | 1 441 599   |
| Doppelhaushälfte Insgesamt                | -        | (109)                    | 1 714                 | 131 807         | 2 767 712   |
| mit 1 Wohnung                             | -        | (76)                     | 1 270                 | 93 446          | 1 961 269   |
| mit 2 Wohnungen                           | -        | 15                       | 301                   | 21 364          | 424 662     |
| mit 3 und mehr Wohnungen                  | -        | (18)                     | 143                   | 16 997          | 381 781     |
| Gereihtes Haus Insgesamt                  | -        | 95                       | 1 896                 | 187 370         | 3 714 711   |
| mit 1 Wohnung                             | -        | 66                       | 1 400                 | 119 829         | 2 093 366   |
| mit 2 Wohnungen                           | -        | 23                       | 270                   | 22 255          | 311 332     |
| mit 3 und mehr Wohnungen                  | -        | 6                        | 226                   | 45 286          | 1 310 013   |
| Anderer Gebäudetyp Insgesamt              | 6        | (137)                    | 1 129                 | 50 653          | 770 097     |
| mit 1 Wohnung                             | -        | 97                       | 857                   | 33 076          | 419 909     |
| mit 2 Wohnungen                           | 6        | (33)                     | (175)                 | 7 730           | 130 258     |
| mit 3 und mehr Wohnungen                  | -        | 7                        | 97                    | 9 847           | 219 930     |
| <b>Zahl der Wohnungen im Gebäude</b>      |          |                          |                       |                 |             |
| 1 Wohnung                                 | 15       | 2 327                    | 18 497                | 843 958         | 12 339 643  |
| 2 Wohnungen                               | 10       | 440                      | 3 676                 | 195 316         | 3 229 652   |
| 3 - 6 Wohnungen                           | 3        | 146                      | 1 418                 | 114 928         | 2 251 854   |
| 7 - 12 Wohnungen                          | -        | 9                        | 97                    | 23 254          | 882 631     |
| 13 und mehr Wohnungen                     | -        | -                        | (32)                  | 6 019           | 218 838     |

Noch: 1.3.1 Gebäude mit Wohnraum nach regionaler Einheit und Baujahr, Gebäudeart, Gebäudetyp, Zahl der Wohnungen, Eigentumsform und Heizungsart

|  | Gebäude  |                          |                       |                 |             |
|--|----------|--------------------------|-----------------------|-----------------|-------------|
|  | Brücktal | Verbandsgemeinde Kelberg | Landkreis Vulkaneifel | Rheinland-Pfalz | Deutschland |
|  | Anzahl   | Anzahl                   | Anzahl                | Anzahl          | Anzahl      |
| <b>Eigentumsform des Gebäudes</b>                |          |                          |                       |                 |             |
| Gemeinschaft von Wohnungseigentümern/-innen      | 3        | 116                      | 1 132                 | 88 519          | 1 767 017   |
| Privatperson/-en                                 | 25       | 2 787                    | 22 381                | 1 060 228       | 15 968 275  |
| Wohnungsgenossenschaft                           | -        | -                        | -                     | 3 425           | 288 767     |
| Kommune oder kommunales Wohnungsunternehmen      | -        | 7                        | 48                    | 12 683          | 332 089     |
| Privatwirtschaftliches Wohnungsunternehmen       | -        | 6                        | 47                    | 8 438           | 316 086     |
| Anderes privatwirtschaftliches Unternehmen       | -        | -                        | 59                    | 4 760           | 131 832     |
| Bund oder Land                                   | -        | -                        | 3                     | 1 109           | 44 215      |
| Organisation ohne Erwerbszweck (z.B. Kirche)     | -        | 6                        | 50                    | 4 313           | 74 337      |
| <b>Heizungsart</b>                               |          |                          |                       |                 |             |
| Fernheizung (Fernwärme)                          | -        | 28                       | 317                   | 28 315          | 1 020 473   |
| Etagenheizung                                    | -        | 40                       | 447                   | 69 769          | 1 218 091   |
| Blockheizung                                     | -        | 4                        | (89)                  | 5 500           | 186 429     |
| Zentralheizung                                   | 16       | 2 412                    | 18 994                | 964 750         | 14 951 706  |
| Einzel-/Mehrraumöfen (auch Nachtspeicherheizung) | 9        | 368                      | 3 512                 | 103 185         | 1 435 746   |
| Keine Heizung im Gebäude oder in den Wohnungen   | 3        | 70                       | 361                   | 11 956          | 110 173     |

## 1.3.2 Gebäude mit Wohnraum nach regionaler Einheit und Baujahr, Gebäudeart, Gebäudetyp, Zahl der Wohnungen, Eigentumsform und Heizungsart -in %-

|   | Gebäude  |                          |                       |                 |             |
|---|----------|--------------------------|-----------------------|-----------------|-------------|
|   | Brücktal | Verbandsgemeinde Kelberg | Landkreis Vulkaneifel | Rheinland-Pfalz | Deutschland |
|   | %        | %                        | %                     | %               | %           |
| <b>Baujahr</b>                            |          |                          |                       |                 |             |
| Vor 1919                                  | 32,1     | 12,1                     | 15,8                  | 15,4            | 14,0        |
| 1919 - 1948                               | 10,7     | 12,7                     | 9,3                   | 10,4            | 12,2        |
| 1949 - 1978                               | 35,7     | 40,3                     | 39,2                  | 39,1            | 38,0        |
| 1979 - 1986                               | -        | 11,1                     | 11,0                  | 10,2            | 9,7         |
| 1987 - 1990                               | 10,7     | (3,6)                    | 3,4                   | 4,0             | 3,9         |
| 1991 - 1995                               | -        | (5,6)                    | 5,8                   | 5,9             | 6,1         |
| 1996 - 2000                               | 10,7     | 6,9                      | 7,5                   | 6,7             | 7,6         |
| 2001 - 2004                               | -        | 3,4                      | 4,1                   | 4,0             | 4,2         |
| 2005 - 2008                               | -        | 3,3                      | 2,8                   | 3,1             | 3,1         |
| 2009 und später                           | -        | 1,1                      | 1,1                   | 1,2             | 1,2         |
| <b>Art des Gebäudes</b>                   |          |                          |                       |                 |             |
| Gebäude mit Wohnraum                      | 100,0    | 100,0                    | 100,0                 | 100,0           | 100,0       |
| Wohngebäude                               | 89,3     | 96,2                     | 96,1                  | 96,3            | 96,5        |
| Wohngebäude (ohne Wohnheime)              | 89,3     | 96,1                     | 96,1                  | 96,2            | 96,4        |
| Wohnheime                                 | -        | 0,1                      | 0,0                   | 0,1             | 0,1         |
| Sonstige Gebäude mit Wohnraum             | 10,7     | (3,8)                    | 3,9                   | 3,7             | 3,5         |
| <b>Gebäudetyp nach Zahl der Wohnungen</b> |          |                          |                       |                 |             |
| Freistehendes Haus Insgesamt              | 78,6     | 88,3                     | 80,0                  | 68,8            | 61,7        |
| mit 1 Wohnung                             | 53,6     | 71,5                     | 63,1                  | 50,5            | 41,6        |
| mit 2 Wohnungen                           | 14,3     | 12,6                     | 12,4                  | 12,2            | 12,5        |
| mit 3 und mehr Wohnungen                  | 10,7     | 4,2                      | 4,6                   | 6,1             | 7,6         |
| Doppelhaushälfte Insgesamt                | -        | (3,7)                    | 7,2                   | 11,1            | 14,6        |
| mit 1 Wohnung                             | -        | (2,6)                    | 5,4                   | 7,9             | 10,4        |
| mit 2 Wohnungen                           | -        | 0,5                      | 1,3                   | 1,8             | 2,2         |
| mit 3 und mehr Wohnungen                  | -        | (0,6)                    | 0,6                   | 1,4             | 2,0         |
| Gereihtes Haus Insgesamt                  | -        | 3,3                      | 8,0                   | 15,8            | 19,6        |
| mit 1 Wohnung                             | -        | 2,3                      | 5,9                   | 10,1            | 11,1        |
| mit 2 Wohnungen                           | -        | 0,8                      | 1,1                   | 1,9             | 1,6         |
| mit 3 und mehr Wohnungen                  | -        | 0,2                      | 1,0                   | 3,8             | 6,9         |
| Anderer Gebäudetyp Insgesamt              | 21,4     | (4,7)                    | 4,8                   | 4,3             | 4,1         |
| mit 1 Wohnung                             | -        | 3,3                      | 3,6                   | 2,8             | 2,2         |
| mit 2 Wohnungen                           | 21,4     | (1,1)                    | (0,7)                 | 0,7             | 0,7         |
| mit 3 und mehr Wohnungen                  | -        | 0,2                      | 0,4                   | 0,8             | 1,2         |
| <b>Zahl der Wohnungen im Gebäude</b>      |          |                          |                       |                 |             |
| 1 Wohnung                                 | 53,6     | 79,6                     | 78,0                  | 71,3            | 65,2        |
| 2 Wohnungen                               | 35,7     | 15,1                     | 15,5                  | 16,5            | 17,1        |
| 3 - 6 Wohnungen                           | 10,7     | 5,0                      | 6,0                   | 9,7             | 11,9        |
| 7 - 12 Wohnungen                          | -        | 0,3                      | 0,4                   | 2,0             | 4,7         |
| 13 und mehr Wohnungen                     | -        | -                        | (0,1)                 | 0,5             | 1,2         |

Noch: 1.3.2 Gebäude mit Wohnraum nach regionaler Einheit und Baujahr, Gebäudeart, Gebäudetyp, Zahl der Wohnungen, Eigentumsform und Heizungsart -in %-

|  | Gebäude  |                          |                       |                 |             |
|--|----------|--------------------------|-----------------------|-----------------|-------------|
|  | Brücktal | Verbandsgemeinde Kelberg | Landkreis Vulkaneifel | Rheinland-Pfalz | Deutschland |
|  | %        | %                        | %                     | %               | %           |
| <b>Eigentumsform des Gebäudes</b>                |          |                          |                       |                 |             |
| Gemeinschaft von Wohnungseigentümern/-innen      | 10,7     | 4,0                      | 4,8                   | 7,5             | 9,3         |
| Privatperson/-en                                 | 89,3     | 95,4                     | 94,4                  | 89,6            | 84,4        |
| Wohnungsgenossenschaft                           | -        | -                        | -                     | 0,3             | 1,5         |
| Kommune oder kommunales Wohnungsunternehmen      | -        | 0,2                      | 0,2                   | 1,1             | 1,8         |
| Privatwirtschaftliches Wohnungsunternehmen       | -        | 0,2                      | 0,2                   | 0,7             | 1,7         |
| Anderes privatwirtschaftliches Unternehmen       | -        | -                        | 0,2                   | 0,4             | 0,7         |
| Bund oder Land                                   | -        | -                        | 0,0                   | 0,1             | 0,2         |
| Organisation ohne Erwerbszweck (z.B. Kirche)     | -        | 0,2                      | 0,2                   | 0,4             | 0,4         |
| <b>Heizungsart</b>                               |          |                          |                       |                 |             |
| Fernheizung (Fernwärme)                          | -        | 1,0                      | 1,3                   | 2,4             | 5,4         |
| Etagenheizung                                    | -        | 1,4                      | 1,9                   | 5,9             | 6,4         |
| Blockheizung                                     | -        | 0,1                      | (0,4)                 | 0,5             | 1,0         |
| Zentralheizung                                   | 57,1     | 82,5                     | 80,1                  | 81,5            | 79,0        |
| Einzel-/Mehrraumöfen (auch Nachtspeicherheizung) | 32,1     | 12,6                     | 14,8                  | 8,7             | 7,6         |
| Keine Heizung im Gebäude oder in den Wohnungen   | 10,7     | 2,4                      | 1,5                   | 1,0             | 0,6         |

Die relativen Ergebnisse beziehen sich auf die Gesamtzahl der Gebäude der jeweiligen regionalen Einheit je betrachtetem Gebäudemerkmal.

Die relativen Werte wurden durch Division von Ergebnissen nach Durchführung der Geheimhaltung errechnet.

## 2.1 Wohnungen in Gebäuden mit Wohnraum nach Art der Nutzung, Fläche der Wohnung, Zahl der Räume und Ausstattung

|  | Wohnungen in Gebäuden mit Wohnraum | davon                     |   |                         |  |
|--|------------------------------------|---------------------------|---|-------------------------|--|
|  |                                    | Wohnungen in Wohngebäuden | davon                                       |                         | Wohnungen in Sonstigen Gebäuden mit Wohnraum |
|  |                                    |                           | Wohnungen in Wohngebäuden (keine Wohnheime) | Wohnungen in Wohnheimen |  |
|  | Anzahl                             | Anzahl                    | Anzahl                                      | Anzahl                  | Anzahl                                       |
| <b>Insgesamt</b>                               |                                    |                           |   |                         |  |
| Insgesamt                                      | (43)                               | (40)                      | (40)  | -                       | 3  |
| <b>Art der Wohnungsnutzung</b>                 |                                    |                           |   |                         |  |
| Von Eigentümer/-in bewohnt                     | 21                                 | 18                        | 18  | -                       | 3  |
| Zu Wohnzwecken vermietet (auch mietfrei)       | (19)                               | (19)                      | (19)  | -                       | -  |
| Ferien- und Freizeitwohnung                    | 3                                  | 3                         | 3   | -                       | -  |
| Leer stehend                                   | -                                  | -                         | -   | -                       | -  |
| <b>Fläche der Wohnung in m²</b>                |                                    |                           |   |                         |  |
| Unter 40                                       | -                                  | -                         | -   | -                       | -  |
| 40 - 59  | 3                                  | 3                         | 3   | -                       | -  |
| 60 - 79  | 3                                  | 3                         | 3   | -                       | -  |
| 80 - 99  | 9                                  | 6                         | 6   | -                       | 3  |
| 100 - 119                                      | (19)                               | (19)                      | (19)  | -                       | -  |
| 120 - 139                                      | 9                                  | 9                         | 9   | -                       | -  |
| 140 - 159                                      | -                                  | -                         | -   | -                       | -  |
| 160 - 179                                      | -                                  | -                         | -   | -                       | -  |
| 180 - 199                                      | -                                  | -                         | -   | -                       | -  |
| 200 und mehr                                   | -                                  | -                         | -   | -                       | -  |
| <b>Zahl der Räume</b>                          |                                    |                           |   |                         |  |
| 1 Raum   | -                                  | -                         | -   | -                       | -  |
| 2 Räume  | -                                  | -                         | -   | -                       | -  |
| 3 Räume  | 9                                  | 9                         | 9   | -                       | -  |
| 4 Räume  | 3                                  | 3                         | 3   | -                       | -  |
| 5 Räume  | (13)                               | (13)                      | (13)  | -                       | -  |
| 6 Räume  | 12                                 | 9                         | 9   | -                       | 3  |
| 7 und mehr Räume                               | 6                                  | 6                         | 6   | -                       | -  |
| <b>Ausstattung der Wohnung</b>                 |                                    |                           |   |                         |  |
| Badewanne/Dusche und WC vorhanden              | (43)                               | (40)                      | (40)  | -                       | 3  |
| Badewanne/Dusche und WC nicht vorhanden        | -                                  | -                         | -   | -                       | -  |
| Badewanne/Dusche vorhanden, WC nicht vorhanden | -                                  | -                         | -   | -                       | -  |
| Badewanne/Dusche nicht vorhanden, WC vorhanden | -                                  | -                         | -   | -                       | -  |

Bei den ausgewiesenen Wohnungszahlen sind gewerblich genutzte Wohnungen nicht, Diplomatenwohnungen/Wohnungen ausländischer Streitkräfte nur in der „Insgesamt-Zeile“ berücksichtigt.

## 2.2.1 Wohnungen in Gebäuden mit Wohnraum nach regionaler Einheit und Art der Nutzung, Fläche der Wohnung, Zahl der Räume und Ausstattung

|  | Wohnungen |                          |                       |                 |             |
|--|-----------|--------------------------|-----------------------|-----------------|-------------|
|  | Brücktal  | Verbandsgemeinde Kelberg | Landkreis Vulkaneifel | Rheinland-Pfalz | Deutschland |
|  | Anzahl    | Anzahl                   | Anzahl                | Anzahl          | Anzahl      |
| <b>Insgesamt</b>                               |           |                          |                       |                 |             |
| Insgesamt                                      | (43)      | 3 699                    | 31 880                | 2 010 559       | 40 563 320  |
| <b>Art der Wohnungsnutzung</b>                 |           |                          |                       |                 |             |
| Von Eigentümer/-in bewohnt                     | 21        | 2 440                    | 19 431                | 1 056 986       | 17 292 029  |
| Zu Wohnzwecken vermietet (auch mietfrei)       | (19)      | 906                      | 9 426                 | 841 958         | 21 199 913  |
| Ferien- und Freizeitwohnung                    | 3         | 175                      | 1 486                 | 14 906          | 224 529     |
| Leer stehend                                   | -         | (178)                    | 1 533                 | 89 040          | 1 828 846   |
| <b>Fläche der Wohnung in m²</b>                |           |                          |                       |                 |             |
| Unter 40                                       | -         | 28                       | 471                   | 79 051          | 2 177 061   |
| 40 - 59  | 3         | 214                      | 2 492                 | 219 658         | 7 288 734   |
| 60 - 79  | 3         | 417                      | 4 570                 | 368 640         | 9 663 142   |
| 80 - 99  | 9         | 658                      | 5 625                 | 363 190         | 6 987 435   |
| 100 - 119                                      | (19)      | 669                      | 5 122                 | 281 553         | 4 913 194   |
| 120 - 139                                      | 9         | 685                      | 5 754                 | 282 169         | 4 211 779   |
| 140 - 159                                      | -         | 476                      | 3 526                 | 181 337         | 2 394 089   |
| 160 - 179                                      | -         | (197)                    | 1 782                 | 86 315          | 1 117 240   |
| 180 - 199                                      | -         | 136                      | 953                   | 53 728          | 686 793     |
| 200 und mehr                                   | -         | (219)                    | 1 581                 | 87 249          | 1 105 850   |
| <b>Zahl der Räume</b>                          |           |                          |                       |                 |             |
| 1 Raum   | -         | 10                       | 290                   | 56 146          | 1 306 117   |
| 2 Räume  | -         | 128                      | 1 524                 | 130 279         | 3 735 658   |
| 3 Räume  | 9         | 350                      | 3 899                 | 335 419         | 8 890 843   |
| 4 Räume  | 3         | 574                      | 5 534                 | 436 277         | 10 410 969  |
| 5 Räume  | (13)      | 704                      | 5 864                 | 364 352         | 6 855 418   |
| 6 Räume  | 12        | 737                      | 6 002                 | 292 471         | 4 406 792   |
| 7 und mehr Räume                               | 6         | 1 196                    | 8 763                 | 387 946         | 4 939 520   |
| <b>Ausstattung der Wohnung</b>                 |           |                          |                       |                 |             |
| Badewanne/Dusche und WC vorhanden              | (43)      | 3 658                    | 31 595                | 1 970 139       | 39 916 059  |
| Badewanne/Dusche und WC nicht vorhanden        | -         | 22                       | (99)                  | 6 506           | 308 371     |
| Badewanne/Dusche vorhanden, WC nicht vorhanden | -         | 3                        | (37)                  | 4 165           | 104 585     |
| Badewanne/Dusche nicht vorhanden, WC vorhanden | -         | 16                       | (145)                 | 22 080          | 216 302     |

Bei den ausgewiesenen Wohnungszahlen sind gewerblich genutzte Wohnungen nicht, Diplomatenwohnungen/Wohnungen ausländischer Streitkräfte nur in der „Insgesamt-Zeile“ berücksichtigt.

## 2.2.2 Wohnungen in Gebäuden mit Wohnraum nach regionaler Einheit und Art der Nutzung, Fläche der Wohnung, Zahl der Räume und Ausstattung -in %-

|  | Wohnungen |                          |                       |                 |             |
|--|-----------|--------------------------|-----------------------|-----------------|-------------|
|  | Brücktal  | Verbandsgemeinde Kelberg | Landkreis Vulkaneifel | Rheinland-Pfalz | Deutschland |
|  | %         | %                        | %                     | %               | %           |
| <b>Art der Wohnungsnutzung</b>                 |           |                          |                       |                 |             |
| Von Eigentümer/-in bewohnt                     | 48,8      | 66,0                     | 61,0                  | 52,8            | 42,6        |
| Zu Wohnzwecken vermietet (auch mietfrei)       | (44,2)    | 24,5                     | 29,6                  | 42,0            | 52,3        |
| Ferien- und Freizeitwohnung                    | 7,0       | 4,7                      | 4,7                   | 0,7             | 0,6         |
| Leer stehend                                   | -         | (4,8)                    | 4,8                   | 4,4             | 4,5         |
| <b>Fläche der Wohnung in m²</b>                |           |                          |                       |                 |             |
| Unter 40                                       | -         | 0,8                      | 1,5                   | 3,9             | 5,4         |
| 40 - 59  | 7,0       | 5,8                      | 7,8                   | 11,0            | 18,0        |
| 60 - 79  | 7,0       | 11,3                     | 14,3                  | 18,4            | 23,8        |
| 80 - 99  | 20,9      | 17,8                     | 17,6                  | 18,1            | 17,2        |
| 100 - 119                                      | (44,2)    | 18,1                     | 16,1                  | 14,1            | 12,1        |
| 120 - 139                                      | 20,9      | 18,5                     | 18,1                  | 14,1            | 10,4        |
| 140 - 159                                      | -         | 12,9                     | 11,1                  | 9,1             | 5,9         |
| 160 - 179                                      | -         | (5,3)                    | 5,6                   | 4,3             | 2,8         |
| 180 - 199                                      | -         | 3,7                      | 3,0                   | 2,7             | 1,7         |
| 200 und mehr                                   | -         | (5,9)                    | 5,0                   | 4,4             | 2,7         |
| <b>Zahl der Räume</b>                          |           |                          |                       |                 |             |
| 1 Raum   | -         | 0,3                      | 0,9                   | 2,8             | 3,2         |
| 2 Räume  | -         | 3,5                      | 4,8                   | 6,5             | 9,2         |
| 3 Räume  | 20,9      | 9,5                      | 12,2                  | 16,7            | 21,9        |
| 4 Räume  | 7,0       | 15,5                     | 17,4                  | 21,8            | 25,7        |
| 5 Räume  | (30,2)    | 19,0                     | 18,4                  | 18,2            | 16,9        |
| 6 Räume  | 27,9      | 19,9                     | 18,8                  | 14,6            | 10,9        |
| 7 und mehr Räume                               | 14,0      | 32,3                     | 27,5                  | 19,4            | 12,2        |
| <b>Ausstattung der Wohnung</b>                 |           |                          |                       |                 |             |
| Badewanne/Dusche und WC vorhanden              | (100,0)   | 98,9                     | 99,1                  | 98,4            | 98,4        |
| Badewanne/Dusche und WC nicht vorhanden        | -         | 0,6                      | (0,3)                 | 0,3             | 0,8         |
| Badewanne/Dusche vorhanden, WC nicht vorhanden | -         | 0,1                      | (0,1)                 | 0,2             | 0,3         |
| Badewanne/Dusche nicht vorhanden, WC vorhanden | -         | 0,4                      | (0,5)                 | 1,1             | 0,5         |

Bei den ausgewiesenen Wohnungszahlen sind gewerblich genutzte Wohnungen, Diplomatenwohnungen/Wohnungen ausländischer Streitkräfte nicht berücksichtigt.

Die relativen Ergebnisse beziehen sich auf die Gesamtzahl der Gebäude der jeweiligen regionalen Einheit je betrachtetem Gebäudemerkmal.

Die relativen Werte wurden durch Division von Ergebnissen nach Durchführung der Geheimhaltung errechnet.



## 3.1 Gebäude- und Wohnungskennzahlen im regionalen Vergleich

| Gebiet                      | Kennzahlen für Gebäude und Wohnungen |  |   |
|-----------------------------|--------------------------------------|--|---|
|                             | Eigentümerquote<br>(Wohnungen)       | Durchschnittliche<br>Wohnungsgröße in m² | Durchschnittliche Anzahl<br>der Wohnungen je<br>Wohngebäude |
|                             | %                                    | m²                                       | Anzahl  |
| Verbandsgemeinde Daun       | 66                                   | 111                                      | 1   |
| Betteldorf                  | .                                    | .  | 1   |
| Bleckhausen                 | .                                    | .  | 1   |
| Brockscheid                 | .                                    | .  | 1   |
| Darscheid                   | .                                    | .  | 1   |
| Daun, Stadt                 | 51                                   | 105                                      | 2   |
| Demerath                    | .                                    | .  | 1   |
| Deudesfeld                  | .                                    | .  | 1   |
| Dockweiler                  | .                                    | .  | 1   |
| Dreis-Brück                 | 77                                   | 119                                      | 1   |
| Ellscheid                   | 78                                   | .  | 1   |
| Gefell                      | .                                    | .  | 1   |
| Gillenfeld                  | 66                                   | .  | 1   |
| Hinterweiler                | .                                    | 126                                      | 1   |
| Hörscheid                   | .                                    | .  | 1   |
| Immerath                    | .                                    | .  | 1   |
| Kirchweiler                 | .                                    | .  | 1   |
| Kradenbach                  | .                                    | .  | 1   |
| Mehren                      | 62                                   | 113                                      | 1   |
| Meisburg                    | .                                    | .  | 1   |
| Mückeln                     | 76                                   | .  | 1   |
| Nerdlen                     | .                                    | .  | 1   |
| Niederstadtfeld             | .                                    | .  | 1   |
| Oberstadtfeld               | .                                    | .  | 1   |
| Sarmersbach                 | .                                    | .  | 1   |
| Saxler                      | .                                    | .  | 1   |
| Schalkenmehren              | .                                    | .  | 1   |
| Schutz                      | .                                    | .  | 1   |
| Schönbach                   | .                                    | .  | 1   |
| Steineberg                  | .                                    | .  | 1   |
| Steiningen                  | .                                    | .  | 1   |
| Strohn                      | .                                    | .  | 1   |
| Strotzbüsch                 | .                                    | 110                                      | 1   |
| Udler                       | .                                    | .  | 1   |
| Utzerath                    | 86                                   | .  | 1   |
| Wallenborn                  | .                                    | .  | 1   |
| Weidenbach                  | .                                    | .  | 1   |
| Winkel (Eifel)              | .                                    | .  | 1   |
| Üdersdorf                   | 74                                   | .  | 1   |
| Verbandsgemeinde Gerolstein | 67                                   | 110                                      | 1   |
| Berlingen                   | .                                    | .  | 1   |
| Birresborn                  | .                                    | .  | 1   |
| Densborn                    | .                                    | 114                                      | 1   |
| Duppach                     | .                                    | .  | 1   |
| Gerolstein, Stadt           | 59                                   | 108                                      | 1   |
| Hohenfels-Essingen          | .                                    | .  | 1   |
| Kalenborn-Scheuern          | .                                    | .  | 1   |
| Kopp                        | .                                    | .  | 1   |
| Mürtenbach                  | .                                    | .  | 1   |
| Neroth                      | .                                    | .  | 1   |
| Pelm                        | .                                    | .  | 1   |

## Noch: 3.1 Gebäude- und Wohnungskennzahlen im regionalen Vergleich

| Gebiet                          | Kennzahlen für Gebäude und Wohnungen |  |   |
|---------------------------------|--------------------------------------|--|---|
|                                 | Eigentümerquote<br>(Wohnungen)       | Durchschnittliche<br>Wohnungsgröße in m² | Durchschnittliche Anzahl<br>der Wohnungen je<br>Wohngebäude |
|                                 | %                                    | m²                                       | Anzahl  |
| Rockeskyll                      | .                                    | 114                                      | 1   |
| Salm                            | .                                    | .  | 1   |
| Verbandsgemeinde Hillesheim     | 70                                   | 115                                      | 1   |
| Basberg                         | .                                    | .  | 1   |
| Berndorf                        | .                                    | .  | 1   |
| Dohm-Lammersdorf                | .                                    | .  | 1   |
| Hillesheim, Stadt               | 57                                   | .  | 2   |
| Kerpen (Eifel)                  | .                                    | .  | 1   |
| Nohn                            | .                                    | .  | 1   |
| Oberbettingen                   | .                                    | .  | 1   |
| Oberehe-Stroheich               | .                                    | .  | 1   |
| Walsdorf                        | .                                    | .  | 1   |
| Wiesbaum                        | .                                    | .  | 1   |
| Üxheim                          | .                                    | .  | 1   |
| <b>Verbandsgemeinde Kelberg</b> | <b>74</b>                            | .  | 1   |
| Arbach                          | .                                    | .  | 1   |
| Beinhausen                      | .                                    | .  | 1   |
| Bereborn                        | .                                    | .  | 1   |
| Berenbach                       | .                                    | .  | 1   |
| Bodenbach                       | .                                    | 122                                      | 1   |
| Bongard                         | .                                    | 116                                      | 1   |
| Borler                          | .                                    | .  | 1   |
| Boxberg                         | .                                    | .  | 1   |
| <b>Brücktal</b>                 | .                                    | .  | 2   |
| Drees                           | .                                    | .  | 1   |
| Gelenberg                       | 87                                   | 128                                      | 1   |
| Gunderath                       | .                                    | .  | 1   |
| Horperath                       | .                                    | .  | 1   |
| Höchstberg                      | .                                    | .  | 1   |
| Hörschhausen                    | .                                    | .  | 1   |
| Kaperich                        | .                                    | .  | 1   |
| Katzwinkel                      | 87                                   | .  | 1   |
| Kelberg                         | 65                                   | 119                                      | 1   |
| Kirsbach                        | .                                    | .  | 1   |
| Kolverath                       | .                                    | .  | 1   |
| Kötterichen                     | .                                    | 114                                      | 1   |
| Lirstal                         | .                                    | 100                                      | 1   |
| Mannebach                       | .                                    | .  | 1   |
| Mosbruch                        | 90                                   | .  | 1   |
| Neichen                         | .                                    | .  | 1   |
| Nitz                            | .                                    | .  | 2   |
| Oberelz                         | .                                    | .  | 1   |
| Reimerath                       | .                                    | .  | 1   |
| Retterath                       | .                                    | .  | 1   |
| Sassen                          | .                                    | .  | 1   |
| Uersfeld                        | .                                    | .  | 1   |
| Ueß                             | .                                    | .  | 1   |
| Welcherath                      | .                                    | .  | 1   |
| Verbandsgemeinde Obere Kyll     | 72                                   | 111                                      | 1   |
| Birgel                          | .                                    | .  | 1   |
| Esch                            | .                                    | .  | 1   |
| Feusdorf                        | 80                                   | 120                                      | 1   |

## Noch: 3.1 Gebäude- und Wohnungskennzahlen im regionalen Vergleich

| Gebiet                       | Kennzahlen für Gebäude und Wohnungen |  |   |
|------------------------------|--------------------------------------|--|---|
|                              | Eigentümerquote<br>(Wohnungen)       | Durchschnittliche<br>Wohnungsgröße in m² | Durchschnittliche Anzahl<br>der Wohnungen je<br>Wohngebäude |
|                              | %                                    | m²                                       | Anzahl  |
| Gönnersdorf                  | .                                    | .  | 1   |
| Hallschlag                   | .                                    | .  | 1   |
| Jünkerath                    | 62                                   | .  | 1   |
| Kerschenbach                 | .                                    | .  | 1   |
| Lissendorf                   | 67                                   | 99                                       | 1   |
| Ormont                       | .                                    | .  | 1   |
| Reuth                        | .                                    | .  | 2   |
| Scheid                       | 88                                   | .  | 1   |
| Schüller                     | .                                    | .  | 1   |
| Stadtkyll                    | .                                    | .  | 1   |
| Steffeln                     | .                                    | .  | 1   |
| <b>Landkreis Vulkaneifel</b> | 68,6                                 | .  | 1,4   |
| <b>Rheinland-Pfalz</b>       | 57,1                                 | 104,2                                    | 1,7   |
| <b>Deutschland</b>           | 45,9                                 | 91,4                                     | 2,1   |

Die Kennzahlen wurden durch Division von Originalergebnissen vor Geheimhaltung errechnet. Kennzahlwerte, die Rückschlüsse auf diese Originalergebnisse ermöglichen würden, wurden gesperrt.

Weitere Informationen zur jeweiligen Berechnung sind dem Bereich der Definitionen zu entnehmen.

## 3.2 Weitere Wohnungskennzahlen im regionalen Vergleich

| Gebiet                      | Kennzahlen für Wohnungen                  |                             |   |
|-----------------------------|---|-----------------------------|---|
|                             | Anteil des selbst genutzten Wohneigentums | Leerstandsquote (Wohnungen) | Anteil des zu Wohnzwecken vermieteten Wohneigentums (auch mietfrei) |
|                             | %   | %                           | %   |
| Verbandsgemeinde Daun       | 63  | 4                           | 33  |
| Betteldorf                  | .   | .                           | .   |
| Bleckhausen                 | .   | .                           | .   |
| Brockscheid                 | .   | .                           | .   |
| Darscheid                   | .   | .                           | .   |
| Daun, Stadt                 | 49  | 3                           | 48  |
| Demerath                    | .   | 6                           | 17  |
| Deudesfeld                  | .   | .                           | 20  |
| Dockweiler                  | .   | .                           | .   |
| Dreis-Brück                 | .   | 5                           | 21  |
| Ellscheid                   | .   | .                           | .   |
| Gefell                      | .   | -                           | .   |
| Gillenfeld                  | 63  | 5                           | 32  |
| Hinterweiler                | .   | .                           | .   |
| Hörscheid                   | .   | .                           | .   |
| Immerath                    | .   | 5                           | .   |
| Kirchweiler                 | .   | 6                           | .   |
| Kradenbach                  | .   | .                           | .   |
| Mehren                      | 59  | 5                           | 36  |
| Meisburg                    | .   | .                           | .   |
| Mückeln                     | .   | .                           | 24  |
| Nerdlen                     | .   | 4                           | .   |
| Niederstadtfeld             | 76  | .                           | .   |
| Oberstadtfeld               | .   | .                           | .   |
| Sarmersbach                 | .   | .                           | .   |
| Saxler                      | 69  | .                           | .   |
| Schalkenmehren              | .   | .                           | .   |
| Schutz                      | .   | .                           | .   |
| Schönbach                   | .   | .                           | .   |
| Steineberg                  | 79  | .                           | .   |
| Steiningen                  | 69  | .                           | .   |
| Strohn                      | .   | .                           | .   |
| Strotzbüsch                 | 69  | .                           | .   |
| Udler                       | .   | .                           | .   |
| Utzerath                    | .   | .                           | 13  |
| Wallenborn                  | .   | 7                           | .   |
| Weidenbach                  | .   | .                           | .   |
| Winkel (Eifel)              | .   | .                           | .   |
| Üdersdorf                   | 71  | 4                           | 25  |
| Verbandsgemeinde Gerolstein | 64  | 5                           | 31  |
| Berlingen                   | .   | .                           | .   |
| Birresborn                  | .   | 7                           | .   |
| Densborn                    | .   | .                           | .   |
| Duppach                     | .   | 9                           | .   |
| Gerolstein, Stadt           | 57  | 5                           | 39  |
| Hohenfels-Essingen          | .   | 4                           | .   |
| Kalenborn-Scheuern          | .   | .                           | .   |
| Kopp                        | .   | .                           | .   |
| Mürtenbach                  | 68  | .                           | .   |
| Neroth                      | 75  | .                           | .   |
| Pelm                        | 67  | .                           | .   |

## Noch: 3.2 Weitere Wohnungskennzahlen im regionalen Vergleich

| Gebiet                          | Kennzahlen für Wohnungen                  |                             |   |
|---------------------------------|---|-----------------------------|---|
|                                 | Anteil des selbst genutzten Wohneigentums | Leerstandsquote (Wohnungen) | Anteil des zu Wohnzwecken vermieteten Wohneigentums (auch mietfrei) |
|                                 | %   | %                           | %   |
| Rockeskyll                      | .   | .                           | .   |
| Salm                            | .   | .                           | .   |
| Verbandsgemeinde Hillesheim     | 67  | 4                           | 29  |
| Basberg                         | .   | .                           | .   |
| Berndorf                        | 75  | .                           | .   |
| Dohm-Lammersdorf                | .   | .                           | .   |
| Hillesheim, Stadt               | 55  | .                           | 42  |
| Kerpen (Eifel)                  | .   | 7                           | .   |
| Nohn                            | .   | .                           | .   |
| Oberbettingen                   | .   | 1                           | .   |
| Oberehe-Stroheich               | 82  | .                           | 15  |
| Walsdorf                        | .   | 6                           | .   |
| Wiesbaum                        | .   | .                           | .   |
| Üxheim                          | 74  | .                           | .   |
| <b>Verbandsgemeinde Kelberg</b> | 71  | 5                           | 24  |
| Arbach                          | .   | .                           | .   |
| Beinhausen                      | .   | -                           | .   |
| Bereborn                        | .   | .                           | .   |
| Berenbach                       | .   | .                           | .   |
| Bodenbach                       | .   | 3                           | .   |
| Bongard                         | 71  | .                           | .   |
| Borler                          | .   | .                           | .   |
| Boxberg                         | .   | .                           | 25  |
| <b>Brücktal</b>                 | .   | .                           | .   |
| Drees                           | .   | .                           | .   |
| Gelenberg                       | .   | .                           | .   |
| Gunderath                       | .   | .                           | .   |
| Horperath                       | .   | .                           | .   |
| Höchstberg                      | .   | .                           | .   |
| Hörschhausen                    | .   | .                           | .   |
| Kaperich                        | .   | .                           | .   |
| Katzwinkel                      | .   | .                           | 13  |
| Kelberg                         | 61  | .                           | .   |
| Kirsbach                        | .   | -                           | .   |
| Kolverath                       | .   | .                           | .   |
| Kötterichen                     | .   | .                           | 23  |
| Lirstal                         | .   | .                           | .   |
| Mannebach                       | .   | .                           | .   |
| Mosbruch                        | .   | .                           | .   |
| Neichen                         | .   | .                           | .   |
| Nitz                            | .   | .                           | .   |
| Oberelz                         | .   | .                           | .   |
| Reimerath                       | .   | .                           | .   |
| Retterath                       | 74  | .                           | 21  |
| Sassen                          | .   | .                           | .   |
| Uersfeld                        | .   | .                           | .   |
| Ueß                             | .   | -                           | .   |
| Welcherath                      | .   | .                           | .   |
| Verbandsgemeinde Obere Kyll     | 67  | 7                           | 26  |
| Birgel                          | .   | 7                           | .   |
| Esch                            | .   | .                           | .   |

## Noch: 3.2 Weitere Wohnungskennzahlen im regionalen Vergleich

| Gebiet                       | Kennzahlen für Wohnungen                  |                             |   |
|------------------------------|---|-----------------------------|---|
|                              | Anteil des selbst genutzten Wohneigentums | Leerstandsquote (Wohnungen) | Anteil des zu Wohnzwecken vermieteten Wohneigentums (auch mietfrei) |
|                              | %   | %                           | %   |
| Feusdorf                     | .   | .                           | .   |
| Gönnersdorf                  | .   | .                           | .   |
| Hallschlag                   | .   | .                           | .   |
| Jünkerath                    | .   | .                           | 35  |
| Kerschenbach                 | 78  | .                           | .   |
| Lissendorf                   | .   | .                           | .   |
| Ormont                       | .   | 4                           | .   |
| Reuth                        | .   | 4                           | .   |
| Scheid                       | .   | .                           | 12  |
| Schüller                     | .   | .                           | .   |
| Stadtkyll                    | .   | .                           | .   |
| Steffeln                     | .   | .                           | .   |
| <b>Landkreis Vulkaneifel</b> | 65,3                                      | 4,9                         | 29,8  |
| <b>Rheinland-Pfalz</b>       | 54,7                                      | 4,3                         | 41  |
| <b>Deutschland</b>           | 43,9                                      | 4,4                         | 51,7  |

Die Kennzahlen wurden durch Division von Originalergebnissen vor Geheimhaltung errechnet. Kennzahlwerte, die Rückschlüsse auf diese Originalergebnisse ermöglichen würden, wurden gesperrt.

Weitere Informationen zur jeweiligen Berechnung sind dem Bereich der Definitionen zu entnehmen.

#### 4.1 Haushalte nach Typ des privaten Haushalts (nach Familien) und Art der Wohnungsnutzung, Fläche der Wohnung und Zahl der Räume

|  | Insgesamt | Typ des privaten Haushalts (nach Familien) |                     |                     |                              |  |
|--|-----------|--|---------------------|---------------------|------------------------------|--|
|  |           | Einpersonenhaushalte<br>(Singlehaushalte)  | Paare ohne Kind(er) | Paare mit Kind(ern) | Alleinerziehende Elternteile | Mehrpersonenhaushalte ohne Kernfamilie |
|  | Anzahl    | Anzahl                                     | Anzahl              | Anzahl              | Anzahl                       | Anzahl                                 |
| <b>Insgesamt</b>                         |           |  |                     |                     |                              |  |
| Insgesamt                                | (40)      | 15   | 7                   | 12                  | 3                            | 3                                      |
| <b>Art der Wohnungsnutzung</b>           |           |  |                     |                     |                              |  |
| Von Eigentümer/-in bewohnt               | 18        | 6  | -                   | 9                   | 3                            | -                                      |
| Zu Wohnzwecken vermietet (auch mietfrei) | (19)      | 6  | 7                   | 3                   | -                            | 3                                      |
| <b>Fläche der Wohnung in m²</b>          |           |  |                     |                     |                              |  |
| Unter 40                                 | -         | -  | -                   | -                   | -                            | -                                      |
| 40 - 59                                  | 3         | 3  | -                   | -                   | -                            | -                                      |
| 60 - 79                                  | 3         | -  | -                   | -                   | -                            | 3                                      |
| 80 - 99                                  | 6         | 3  | -                   | 3                   | -                            | -                                      |
| 100 - 119                                | (19)      | 6  | 4                   | 6                   | 3                            | -                                      |
| 120 - 139                                | 9         | 3  | 3                   | 3                   | -                            | -                                      |
| 140 - 159                                | -         | -  | -                   | -                   | -                            | -                                      |
| 160 - 179                                | -         | -  | -                   | -                   | -                            | -                                      |
| 180 - 199                                | -         | -  | -                   | -                   | -                            | -                                      |
| 200 und mehr                             | -         | -  | -                   | -                   | -                            | -                                      |
| <b>Zahl der Räume</b>                    |           |  |                     |                     |                              |  |
| 1 Raum                                   | -         | -  | -                   | -                   | -                            | -                                      |
| 2 Räume                                  | -         | -  | -                   | -                   | -                            | -                                      |
| 3 Räume                                  | 9         | 6  | -                   | 3                   | -                            | -                                      |
| 4 Räume                                  | 3         | -  | -                   | -                   | -                            | 3                                      |
| 5 Räume                                  | (13)      | 6  | 4                   | -                   | 3                            | -                                      |
| 6 Räume                                  | 9         | 3  | -                   | 6                   | -                            | -                                      |
| 7 und mehr Räume                         | 6         | -  | 3                   | 3                   | -                            | -                                      |

Nicht ausgewiesen werden unter „Art der Wohnungsnutzung“ Haushalte in Wohnungen, die als Ferien- und Freizeitwohnungen genutzt werden. Bei der Untergliederung nach den anderen Wohnungsmerkmalen sind diese allerdings enthalten.

Bei den ausgewiesenen Haushaltszahlen sind Haushalte in Diplomatenwohnungen/Wohnungen ausländischer Streitkräfte nur in der "Insgesamt-Zeile" berücksichtigt.

## 4.2 Haushalte nach Größe des privaten Haushalts und Art der Wohnungsnutzung, Fläche der Wohnung und Zahl der Räume

|  | Insgesamt | Größe des privaten Haushalts |            |            |            |            |                     |
|--|-----------|------------------------------|------------|------------|------------|------------|---------------------|
|  |           | 1 Person                     | 2 Personen | 3 Personen | 4 Personen | 5 Personen | 6 und mehr Personen |
|  | Anzahl    | Anzahl                       | Anzahl     | Anzahl     | Anzahl     | Anzahl     | Anzahl              |
| <b>Insgesamt</b>                         |           |                              |            |            |            |            |                     |
| Insgesamt                                | (40)      | 15                           | 7          | 9          | 6          | 3          | -                   |
| <b>Art der Wohnungsnutzung</b>           |           |                              |            |            |            |            |                     |
| Von Eigentümer/-in bewohnt               | 18        | 6                            | -          | 6          | 3          | 3          | -                   |
| Zu Wohnzwecken vermietet (auch mietfrei) | (19)      | 6                            | 7          | 3          | 3          | -          | -                   |
| <b>Fläche der Wohnung in m²</b>          |           |                              |            |            |            |            |                     |
| Unter 40                                 | -         | -                            | -          | -          | -          | -          | -                   |
| 40 - 59                                  | 3         | 3                            | -          | -          | -          | -          | -                   |
| 60 - 79                                  | 3         | -                            | 3          | -          | -          | -          | -                   |
| 80 - 99                                  | 6         | 3                            | -          | -          | 3          | -          | -                   |
| 100 - 119                                | (19)      | 6                            | 4          | 6          | 3          | -          | -                   |
| 120 - 139                                | 9         | 3                            | -          | 3          | -          | 3          | -                   |
| 140 - 159                                | -         | -                            | -          | -          | -          | -          | -                   |
| 160 - 179                                | -         | -                            | -          | -          | -          | -          | -                   |
| 180 - 199                                | -         | -                            | -          | -          | -          | -          | -                   |
| 200 und mehr                             | -         | -                            | -          | -          | -          | -          | -                   |
| <b>Zahl der Räume</b>                    |           |                              |            |            |            |            |                     |
| 1 Raum                                   | -         | -                            | -          | -          | -          | -          | -                   |
| 2 Räume                                  | -         | -                            | -          | -          | -          | -          | -                   |
| 3 Räume                                  | 9         | 6                            | -          | -          | 3          | -          | -                   |
| 4 Räume                                  | 3         | -                            | 3          | -          | -          | -          | -                   |
| 5 Räume                                  | (13)      | 6                            | 4          | 3          | -          | -          | -                   |
| 6 Räume                                  | 9         | 3                            | -          | -          | 3          | 3          | -                   |
| 7 und mehr Räume                         | 6         | -                            | -          | 6          | -          | -          | -                   |

Nicht ausgewiesen werden unter „Art der Wohnungsnutzung“ Haushalte in Wohnungen, die als Ferien- und Freizeitwohnungen genutzt werden. Bei der Untergliederung nach den anderen Wohnungsmerkmalen sind diese allerdings enthalten.

Bei den ausgewiesenen Haushaltszahlen sind Haushalte in Diplomatenwohnungen/Wohnungen ausländischer Streitkräfte nur in der "Insgesamt-Zeile" berücksichtigt.



## 4.3 Haushalte nach Seniorenstatus des privaten Haushalts und Art der Wohnungsnutzung, Fläche der Wohnung und Zahl der Räume

|  | Insgesamt | Seniorenstatus eines privaten Haushalts      |  |                                |
|--|-----------|--|--|--------------------------------|
|  |           | Haushalte mit ausschließlich Senioren/-innen | Haushalte mit Senioren/-innen und Jüngeren | Haushalte ohne Senioren/-innen |
|  | Anzahl    | Anzahl                                       | Anzahl                                     | Anzahl                         |
| <b>Insgesamt</b>                         |           |  |  |                                |
| Insgesamt                                | (40)      | 9  | 9  | 22                             |
| <b>Art der Wohnungsnutzung</b>           |           |  |  |                                |
| Von Eigentümer/-in bewohnt               | 18        | 6  | 6  | 6                              |
| Zu Wohnzwecken vermietet (auch mietfrei) | (19)      | 3  | 3  | (13)                           |
| <b>Fläche der Wohnung in m²</b>          |           |  |  |                                |
| Unter 40                                 | -         | -  | -  | -                              |
| 40 - 59                                  | 3         | -  | -  | 3                              |
| 60 - 79                                  | 3         | 3  | -  | -                              |
| 80 - 99                                  | 6         | -  | -  | 6                              |
| 100 - 119                                | (19)      | 6  | 6  | 7                              |
| 120 - 139                                | 9         | -  | 3  | 6                              |
| 140 - 159                                | -         | -  | -  | -                              |
| 160 - 179                                | -         | -  | -  | -                              |
| 180 - 199                                | -         | -  | -  | -                              |
| 200 und mehr                             | -         | -  | -  | -                              |
| <b>Zahl der Räume</b>                    |           |  |  |                                |
| 1 Raum                                   | -         | -  | -  | -                              |
| 2 Räume                                  | -         | -  | -  | -                              |
| 3 Räume                                  | 9         | -  | -  | 9                              |
| 4 Räume                                  | 3         | 3  | -  | -                              |
| 5 Räume                                  | (13)      | 3  | 3  | 7                              |
| 6 Räume                                  | 9         | 3  | -  | 6                              |
| 7 und mehr Räume                         | 6         | -  | 6  | -                              |

Nicht ausgewiesen werden unter „Art der Wohnungsnutzung“ Haushalte in Wohnungen, die als Ferien- und Freizeitwohnungen genutzt werden. Bei der Untergliederung nach den anderen Wohnungsmerkmalen sind diese allerdings enthalten.

Bei den ausgewiesenen Haushaltszahlen sind Haushalte in Diplomatenwohnungen/Wohnungen ausländischer Streitkräfte nur in der "Insgesamt-Zeile" berücksichtigt.

## Definitionen

### Verwendete Symbolik

| Symbol   | Erläuterung  |
|--|--|
| –  | Nichts vorhanden <sup>1)</sup>   |
| 0  | Weniger als die Hälfte von 1 in der letzten besetzten Stelle, jedoch mehr als nichts                                 |
| ( )  | Aussagewert eingeschränkt, da der Zahlenwert durch das Geheimhaltungsverfahren relativ stark verändert wurde         |
| .  | Keine Angabe, da der Zahlenwert geheim zu halten ist oder durch das Geheimhaltungsverfahren zu stark verändert wurde |
| Abweichungen in den Summen durch Runden der Zahlen |  |

| Merkmal   | Definition   |
|---|--|
| Anteil der zu Wohnzwecken vermieteten Wohnungen (auch mietfrei) | Der Anteil der zu Wohnzwecken vermieteten Wohnungen (auch mietfrei) stellt den Anteil der zu Wohnzwecken vermieteten (oder mietfrei überlassenen) Wohnungen an allen bewohnten und leer stehenden Wohnungen dar. Nicht berücksichtigt sind: Ferien- und Freizeitwohnungen, Diplomatenwohnungen/ Wohnungen ausländischer Streitkräfte sowie gewerblich genutzte Wohnungen. Die Berechnung erfolgt für Wohnungen in Wohngebäuden (ohne Wohnheime).   |
| Anteil des selbstgenutzten Wohneigentums                        | Der Anteil des selbstgenutzten Wohneigentums stellt den Anteil der von Eigentümerinnen/ Eigentümern bewohnten Wohnungen an allen bewohnten und leer stehenden Wohnungen dar. Nicht berücksichtigt sind: Ferien- und Freizeitwohnungen, Diplomatenwohnungen/ Wohnungen ausländischer Streitkräfte sowie gewerblich genutzte Wohnungen. Die Berechnung erfolgt für Wohnungen in Wohngebäuden (ohne Wohnheime).   |
| Art der Wohnungsnutzung   | <p>Die Art der Wohnungsnutzung beschreibt, ob und von wem (Mieter/-in oder Eigentümer/-in) die Wohnung zum Stichtag genutzt wird.</p> <p><b>Von Eigentümer/-in bewohnt</b></p> <p>► Wenn mindestens eine/-r der Bewohner/-innen Eigentümer/-in der Wohnung ist.</p> <p><b>Zu Wohnzwecken vermietet (auch mietfrei)</b></p> <p>► Wenn keine/-r der Bewohner/-innen Eigentümer/-in der Wohnung ist, unabhängig davon, ob für die Wohnung Miete gezahlt wird oder diese mietfrei überlassen ist.</p> <p><b>Ferien- und Freizeitwohnung</b></p> <p>► Wohnung, in der Personen lediglich ihre Freizeit verbringen (z. B. am Wochenende, während des Urlaubs, der Ferien usw.). Sie kann von einem privaten Eigentümer/ einer privaten Eigentümerin selbst genutzt oder dauerhaft an eine dritte Person zur Freizeitnutzung vermietet (oder kostenlos überlassen) werden. Ferienwohnungen, die ständig gewerblich-hotelmäßig genutzt werden, gehören nicht dazu.</p> <p><b>Leer stehend</b></p> <p>► Wenn die Wohnung am Stichtag 9. Mai 2011 weder zu Wohnzwecken vermietet (auch mietfrei) ist, noch von dem Eigentümer/ der Eigentümerin selbst genutzt wird und auch keine Ferien- und Freizeitwohnung ist. Wenn die Wohnung wegen Umbau/ Modernisierung – bei Weiterbestehen des Mietverhältnisses – vorübergehend nicht genutzt werden kann, gilt diese Wohnung nicht als leer stehend.</p> <p><b>Diplomaten-/ Streitkräftewohnung</b></p> <p>► Eine Diplomatenwohnung/ Wohnung ausländischer Streitkräfte liegt immer dann vor, wenn mindestens einer der Bewohner oder eine der Bewohnerinnen einer ausländischen diplomatischen Vertretung, den ausländischen Streitkräften o. Ä. angehört, unabhängig davon, ob es sich dabei um Eigentümer/-innen oder Mieter/-innen handelt.</p> |

<sup>1)</sup> Dies kann ggf. durch das angewendete Geheimhaltungsverfahren bedingt sein.

| Merkmal                 | Definition  |
|-------------------------|---|
| Art des Gebäudes        | <p>Das Merkmal gibt die Art des Gebäudes an. Es wird unter anderem unterschieden zwischen Gebäuden, die überwiegend Wohnraum enthalten und Gebäuden, die überwiegend zu Geschäftszwecken genutzt werden.</p> <p><b>Gebäude mit Wohnraum</b></p> <p>► Für längere Dauer errichtete Bauwerke, die entweder vollständig oder teilweise für die Wohnversorgung von Haushalten bestimmt sind. Hierzu zählen auch administrative oder gewerblich genutzte Gebäude, wenn in ihnen mindestens eine zu Wohnzwecken genutzte Wohnung vorhanden ist. Gebäude mit Wohnraum gliedern sich in Wohngebäude und sonstige Gebäude mit Wohnraum.</p> <p><b>Wohngebäude</b></p> <p>► Gebäude, die mindestens zur Hälfte der Gesamtnutzfläche zu Wohnzwecken genutzt werden. Zu den Wohngebäuden gehören auch die Wohnheime (mit eigener Haushaltsführung der Bewohner/-innen).</p> <p><b>Wohngebäude (ohne Wohnheime)</b></p> <p>► Gebäude, die mindestens zur Hälfte der Gesamtnutzfläche zu Wohnzwecken genutzt werden (hier: ohne Wohnheime).</p> <p><b>Wohnheime (mit eigener Haushaltsführung der Bewohner/-innen)</b></p> <p>► Wohnheime sind Wohngebäude, die primär den Wohnbedürfnissen bestimmter Bevölkerungskreise dienen. Wohnheime besitzen Gemeinschaftsräume. Die Bewohner/-innen von Wohnheimen führen einen eigenen Haushalt.</p> <p><b>Sonstige Gebäude mit Wohnraum</b></p> <p>► Gebäude, in denen weniger als die Hälfte der Gesamtnutzfläche für Wohnzwecke genutzt wird, z. B. weil sich im Gebäude überwiegend Läden oder Büros befinden.</p> <p><b>Bewohnte Unterkünfte</b></p> <p>► Bewohnte Unterkünfte sind behelfsmäßige Bauten. Hierzu zählen z. B. Wohnbaracken, Bauwagen, Wohnwagen (z. B. auf Campingplätzen), Gartenlauben, Schrebergartenhütten, Jagdhütten, Weinberghütten, Almhütten, fest verankerte Wohnschiffe und Wohncontainer, sofern diese dauerhaft bewohnt werden.</p> |
| Auskunftspflichtige     | <p>Im Rahmen der Gebäude- und Wohnungszählung waren alle Eigentümer/-innen, Verwalter/-innen sowie sonstigen Verfügungs- und Nutzungsberechtigten der Gebäude und Wohnungen auskunftspflichtig.</p>   |
| Ausstattung der Wohnung | <p>Das Merkmal bezeichnet die Ausstattung in der Wohnung hinsichtlich Badewanne oder Dusche und WC. Ein WC ist eine Toilette mit Wasserspülung. Mit Badewanne/ Dusche sind eine fest eingebaute Badewanne oder eine fest eingebaute Dusche gemeint; diese verfügen über feste Wasserzu- und -abflussrohre.</p> <p>Es wird unterschieden zwischen:</p> <p><b>Badewanne/ Dusche und WC vorhanden</b><br/> <b>Badewanne/ Dusche und WC nicht vorhanden</b><br/> <b>Badewanne/ Dusche vorhanden, WC nicht vorhanden</b><br/> <b>Badewanne/ Dusche nicht vorhanden, WC vorhanden</b></p>   |
| Baujahr                 | <p>Mit Baujahr ist das Jahr der Bezugsfertigstellung des Gebäudes gemeint. Bei komplett zerstörten und wieder aufgebauten Gebäuden gilt das Jahr des Wiederaufbaus als Baujahr.</p> <p>Es werden folgende Klasseneinteilungen verwendet:</p> <p><b>Jahrzwanzigste</b></p> <ul style="list-style-type: none"> <li>– Vor 1950</li> <li>– 1950 – 1969</li> <li>– 1970 – 1989</li> <li>– 1990 und später</li> </ul> <p><b>Mikrozensusklassen:</b></p> <ul style="list-style-type: none"> <li>– Vor 1919</li> <li>– 1919 – 1948</li> <li>– 1949 – 1978</li> <li>– 1979 – 1986</li> <li>– 1987 – 1990</li> <li>– 1991 – 1995</li> <li>– 1996 – 2000</li> <li>– 2001 – 2004</li> <li>– 2005 – 2008</li> <li>– 2009 und später</li> </ul>   |

| Merkmal   | Definition   |
|---|--|
| Durchschnittliche Anzahl der Wohnungen je Wohngebäude | Die durchschnittliche Anzahl der Wohnungen je Wohngebäude ist das Verhältnis zwischen der Gesamtzahl der Wohnungen und der Gesamtzahl der Wohngebäude (ohne Wohnheime). Die Berechnung erfolgt für Wohnungen in Wohngebäuden (ohne Wohnheime).   |
| Durchschnittliche Wohnungsgröße in m <sup>2</sup>     | Die durchschnittliche Wohnungsgröße in m <sup>2</sup> ist das Verhältnis zwischen der Gesamtfläche in m <sup>2</sup> und der Gesamtzahl der Wohnungen. Nicht berücksichtigt sind: Diplomatenwohnungen/ Wohnungen ausländischer Streitkräfte sowie gewerblich genutzte Wohnungen. Die Berechnung erfolgt für Wohnungen in Wohngebäuden (ohne Wohnheime).  |
| Eigentümerquote                                       | Die Eigentümerquote stellt den Anteil der von Eigentümerinnen/ Eigentümern bewohnten Wohnungen an allen bewohnten Wohnungen dar. Nicht berücksichtigt sind: Leer stehende Wohnungen, Ferien- und Freizeitwohnungen, Diplomatenwohnungen/ Wohnungen ausländischer Streitkräfte sowie gewerblich genutzte Wohnungen. Die Berechnung erfolgt für Wohnungen in Wohngebäuden (ohne Wohnheime).  |
| Eigentumsform des Gebäudes                            | <p>Das Merkmal bildet ab, wem das Eigentum an dem Gebäude (nicht der einzelnen Wohnung) rechtlich zusteht. Dies können Privatpersonen oder juristische Personen sein.</p> <p><b>Gemeinschaft von Wohnungseigentümern/ -innen</b></p> <p>► Gilt für Gebäude mit Eigentumswohnungen, in denen den Eigentümern/-innen Sondereigentum an einer Wohnung in Verbindung mit dem Miteigentumsanteil am gemeinschaftlichen Eigentum zusteht.</p> <p><b>Privatperson/-en</b></p> <p>► Alle natürlichen Personen. Dies können Einzelpersonen, Paare oder sonstige Gruppen von Personen sein, z. B. Erbengemeinschaften.</p> <p><b>Wohnungsgenossenschaft</b></p> <p>► Alle Wohnungsunternehmen, die die Rechtsform einer Genossenschaft haben.</p> <p><b>Kommune oder Kommunales Wohnungsunternehmen</b></p> <p>► Unternehmen oder Einrichtung, bei denen die Kommune mit mehr als 50 % Nennkapital oder Stimmrecht beteiligt ist.</p> <p><b>Privatwirtschaftliches Wohnungsunternehmen</b></p> <p>► Alle privatrechtlichen Wohnungsunternehmen ohne Genossenschaften.</p> <p><b>Anderes privatwirtschaftliches Unternehmen</b></p> <p>► Alle privatrechtlichen Unternehmen, in deren Eigentum sich Wohnungen befinden, deren primärer Erwerbszweck aber nicht die Wohnungsvermietung ist (z. B. Banken, Versicherungen, Fonds).</p> <p><b>Bund oder Land</b></p> <p>► Unternehmen oder Einrichtung, bei denen der Bund oder das Land mit mehr als 50 % Nennkapital oder Stimmrecht beteiligt ist.</p> <p><b>Organisation ohne Erwerbszweck</b></p> <p>► z. B. Kirche</p> |
| Erhebungseinheiten                                    | Bei der Gebäude- und Wohnungszählung wurden alle Gebäude mit Wohnraum, bewohnte Unterkünfte und Wohnungen erhoben.   |
| Fläche der Wohnung in m <sup>2</sup>                  | <p>Grundfläche der gesamten Wohnung in m<sup>2</sup>. Zur Wohnung zählen auch außerhalb des eigentlichen Wohnungsabschlusses liegende Räume (z. B. Mansarden) sowie zu Wohnzwecken ausgebauter Keller- und Bodenräume.</p> <p>Zur Ermittlung der Wohnfläche sind anzurechnen:</p> <ul style="list-style-type: none"> <li>– voll: die Grundflächen von Räumen/ Raumteilen mit einer lichten Höhe von mindestens 2 Metern;</li> <li>– zur Hälfte: die Grundflächen von Räumen/ Raumteilen mit einer lichten Höhe von mindestens 1 Meter, aber weniger als 2 Metern; unbeheizbare Wintergärten, Schwimmbäder und ähnliche nach allen Seiten geschlossene Räume;</li> <li>– in der Regel zu einem Viertel, höchstens jedoch zur Hälfte: die Flächen von Balkonen, Loggien, Dachgärten, Terrassen.</li> </ul> <p>Die Fläche wird in 20 m<sup>2</sup>-Intervallen angegeben.</p>   |

| Merkmal                      | Definition   |
|------------------------------|--|
| Gebäudetyp                   | <p>Das Merkmal gibt die Bauart des Gebäudes an.</p> <p><b>Freistehendes Haus</b></p> <p>► Freistehendes Gebäude, unabhängig davon, ob es sich um ein Ein- oder Mehrfamilienhaus handelt.</p> <p><b>Doppelhaushälfte</b></p> <p>► Gebäude, das mit genau einem anderen Gebäude aneinander gebaut ist, unabhängig davon, ob es sich dabei um Ein- oder Mehrfamilienhäuser handelt.</p> <p><b>Gereihtes Haus</b></p> <p>► Gebäude, das mit mindestens zwei anderen Gebäuden aneinander gebaut ist, unabhängig davon, ob es sich dabei um Ein- oder Mehrfamilienhäuser handelt. Die Gebäude müssen nicht baugleich sein, sie können auch seitlich oder in der Höhe versetzt sein. Reiheneckhäuser zählen auch hierzu.</p> <p><b>Anderer Gebäudetyp</b></p> <p>► Alle Arten von Gebäuden, die nicht freistehendes Haus, Doppel- oder Reihenhäuser sind sowie alle Arten von bewohnten Unterkünften.</p>   |
| Größe des privaten Haushalts | <p>Dieses Merkmal gibt die Anzahl der in einem privaten Haushalt lebenden Personen an.</p> <p><b>1 Person</b></p> <p><b>2 Personen</b></p> <p><b>3 Personen</b></p> <p><b>4 Personen</b></p> <p><b>5 Personen</b></p> <p><b>6 und mehr Personen</b></p>  |
| Heizungsart                  | <p>Das Merkmal bezeichnet die überwiegende Heizungsart im Gebäude.</p> <p><b>Fernheizung (Fernwärme)</b></p> <p>► Das Gebäude wird von einem zentralen Fernheizwerk aus mit Wärme versorgt (sog. Fernwärme).</p> <p><b>Etagenheizung</b></p> <p>► Unter einer Etagenheizung versteht man eine zentrale Heizanlage für sämtliche Räume einer abgeschlossenen Wohnung, wobei sich die Heizquelle meist innerhalb dieser Wohnung befindet, z. B. Gastherme.</p> <p><b>Blockheizung</b></p> <p>► Eine Blockheizung liegt vor, wenn ein Häuserblock durch ein zentrales Heizsystem beheizt wird und die Heizquelle sich in bzw. an einem der Gebäude oder in deren unmittelbarer Nähe befindet (sog. Nahwärme).</p> <p><b>Zentralheizung</b></p> <p>► Bei einer Zentralheizung werden sämtliche Wohneinheiten eines Gebäudes von einer zentralen Heizstelle, die sich innerhalb des Gebäudes (in der Regel im Keller) befindet, beheizt.</p> <p><b>Einzel-/ Mehrraumöfen (auch Nachtspeicherheizung)</b></p> <p>► Einzelöfen (z. B. Kohle- oder Nachtspeicheröfen) beheizen jeweils nur einen Raum, in dem sie stehen. In der Regel sind sie fest installiert. Ein Mehrraumofen (z. B. Kachelofen) beheizt gleichzeitig mehrere Räume (auch durch Luftkanäle).</p> <p><b>Keine Heizung im Gebäude oder in den Wohnungen</b></p> |
| Kernfamilie                  | <p>Eine Kernfamilie besteht aus zwei oder mehr Personen, die zu demselben privaten Haushalt gehören und setzt sich zusammen aus der Bezugsperson des privaten Haushalts – das heißt eine nach Alter, Familienstand und Geschlecht festgelegte zentrale Person des privaten Haushalts – und mindestens einer weiteren Person, z. B. der Partnerin/ dem Partner oder einem Kind der Bezugsperson. Dieses Familienkonzept beschränkt die Beziehungen zwischen Vorfahren und Nachfahren auf direkte Beziehungen (ersten Grades), das heißt auf Beziehungen zwischen Eltern und Kindern.</p>  |
| Kind                         | <p>Unter Kind ist ein leiblicher Sohn bzw. ein Stief- oder Adoptivsohn oder eine leibliche Tochter bzw. eine Stief- oder Adoptivtochter (ungeachtet des Alters) zu verstehen, dessen bzw. deren üblicher Aufenthaltsort sich im privaten Haushalt mindestens eines Elternteils befindet und ein Elternteil Bezugsperson und/ oder Partner/-in der Bezugsperson ist.</p>  |
| Leerstandsquote (Wohnungen)  | <p>Die Leerstandsquote (Wohnungen) stellt den Anteil der leer stehenden Wohnungen an allen bewohnten und leer stehenden Wohnungen dar. Nicht berücksichtigt sind: Ferien- und Freizeitwohnungen, Diplomatenwohnungen/ Wohnungen ausländischer Streitkräfte sowie gewerblich genutzte Wohnungen. Die Berechnung erfolgt für Wohnungen in Wohngebäuden (ohne Wohnheime).</p>   |

| Merkmal                                 | Definition   |
|---|--|
| Paar                                    | Der Begriff Paar umfasst Paare in einer Ehe, Paare in einer eingetragenen Lebenspartnerschaft und Paare in einer nichtehelichen Lebensgemeinschaft, die jeweils in einem privaten Haushalt zusammenleben. Ein Ehepaar ist ein gemäß gesetzlichem Familienstand zum Stichtag verheiratetes verschiedengeschlechtliches Paar in einem privaten Haushalt. Eine eingetragene Lebenspartnerschaft ist ein gemäß gesetzlichem Familienstand zum Stichtag rechtlich anerkanntes gleichgeschlechtliches Paar in einem privaten Haushalt. Eine nichteheliche Lebensgemeinschaft ist ein gemischtgeschlechtliches Paar in einem privaten Haushalt, das gemäß gesetzlichem Familienstand zum Stichtag nicht miteinander verheiratet war.  |
| Privater Haushalt                       | Ein privater Haushalt besteht aus mindestens einer Person. Zugrunde gelegt wird das „Konzept des gemeinsamen Wohnens“. Alle Personen, die unabhängig von ihrem Wohnstatus (Haupt-/Nebenwohnsitz) gemeinsam in einer Wohnung leben, gelten als Mitglieder desselben privaten Haushalts, sodass es einen privaten Haushalt pro belegter Wohnung gibt. Personen in Gemeinschafts- und Anstaltsunterkünften sind hier nicht enthalten, sondern nur Personen, die eine eigene Haushaltsführung aufweisen. Eine Person des privaten Haushalts wird als Bezugsperson – das heißt eine nach Alter, Familienstand und Geschlecht festgelegte zentrale Person des privaten Haushalts – bestimmt. Ausgehend von dieser Person werden der Haushaltstyp und die Stellung der weiteren Personen im privaten Haushalt bestimmt.   |
| Regionalschlüssel                       | <p>Der Regionalschlüssel kennzeichnet die hierarchische Struktur aller Verwaltungsebenen. Er wird einheitlich von den Statistischen Ämtern des Bundes und der Länder vergeben.</p> <p>Der Regionalschlüssel gliedert sich wie folgt:</p> <ul style="list-style-type: none"> <li>1. – 2. Stelle = Kennzahl des Bundeslandes</li> <li>3. Stelle = Kennzahl des Regierungsbezirks</li> <li>4. – 5. Stelle = Kennzahl des Kreises bzw. der kreisfreien Stadt</li> <li>6. – 9. Stelle = Verbandsschlüssel (in Brandenburg: Ämterschlüssel)</li> <li>10. – 12. Stelle = Gemeindekennzahl</li> </ul> <p>Der vierstellige Verbandsschlüssel weist durch die führende Ziffer auf die Art der Gemeinde hin:</p> <ul style="list-style-type: none"> <li>0 = verbandsfreie Gemeinde (in Brandenburg: amtsfreie Gemeinde),</li> <li>5 = verbandsangehörige Gemeinde (in Brandenburg: amtsangehörige Gemeinde),</li> <li>9 = gemeindefreies Gebiet.</li> </ul> <p>Die gemeindefreien Gebiete sind für den Zensus 2011 nicht relevant.</p> <p>Die Verwaltungsebene Regierungsbezirk ist nur für folgende Bundesländer verfügbar: Baden-Württemberg, Bayern, Hessen, Niedersachsen (hier: Statistische Region), Nordrhein-Westfalen und Sachsen.</p> <p>Die Verwaltungsebene Gemeindeverband ist nur für folgende Bundesländer verfügbar: Brandenburg (hier: Ämter), Mecklenburg-Vorpommern, Niedersachsen (hier: Samtgemeinde), Rheinland-Pfalz, Sachsen, Sachsen-Anhalt, Schleswig-Holstein und Thüringen.</p> |
| Seniorenstatus eines privaten Haushalts | <p>Dargelegt wird die Haushaltstruktur aller privaten Haushalte, wobei dies hier in Abhängigkeit vom Alter der in einem privaten Haushalt wohnhaften Personen erfolgt. Als Senioren/-innen gelten diejenigen Personen, welche zum Zensusstichtag 9. Mai 2011 das 65. Lebensjahr vollendet haben.</p> <p><b>Haushalte mit ausschließlich Senioren/-innen</b></p> <p><b>Haushalte mit Senioren/-innen und Jüngeren</b></p> <p><b>Haushalte ohne Senioren/-innen</b></p>  |
| Stichtagsbezogenheit der Merkmale       | Stichtag der Gebäude- und Wohnungszählung war der 9. Mai 2011. Alle Angaben beziehen sich auf diesen Zeitpunkt.  |

| Merkmal                                       | Definition   |
|---|--|
| Typ des privaten Haushalts<br>(nach Familien) | <p>Dieses Merkmal beschreibt, in welcher Konstellation die Personen eines privaten Haushalts gemeinschaftlich leben, mit Fokus auf die Existenz von Kindern im privaten Haushalt.</p> <p><b>Einpersonenhaushalte (Singlehaushalte)</b></p> <p>► Ein Einpersonenhaushalt bezeichnet einen privaten Haushalt mit einer allein lebenden Person.</p> <p><b>Paare ohne Kind(er)</b></p> <p><b>Paare mit Kind(ern)</b></p> <p><b>Alleinerziehende Elternteile</b></p> <p>► Eine alleinerziehende Mutter oder ein alleinerziehender Vater ist ein Elternteil ohne Partner/-in mit mindestens einem Kind innerhalb eines privaten Haushalts.</p> <p><b>Mehrpersonenhaushalte ohne Kernfamilie</b></p> <p>► Unter Mehrpersonenhaushalten ohne Kernfamilie werden alle anderen privaten Mehrpersonenhaushalte zusammengefasst, die durch die zuvor genannten Kategorien nicht abgedeckt sind, wie etwa nicht eingetragene Lebenspartnerschaften gleichgeschlechtlicher Paare, Wohngemeinschaften, Großeltern-Enkel-Haushalte ohne Elternteile etc.</p> |
| Wohnung                                       | <p>Unter einer Wohnung sind nach außen abgeschlossene, zu Wohnzwecken bestimmte, in der Regel zusammenliegende Räume zu verstehen, die die Führung eines eigenen Haushalts ermöglichen und nicht vollständig für gewerbliche Zwecke genutzt werden.</p> <p>Eine Wohnung muss nicht notwendigerweise eine Küche oder Kochnische enthalten.</p> <p>Wohnungen haben einen eigenen Eingang unmittelbar vom Freien, von einem Treppenhaus oder einem Vorraum. Zur Wohnung können aber auch außerhalb des eigentlichen Wohnungsabschlusses liegende, zu Wohnzwecken ausgebaute Keller- oder Bodenräume (z. B. Mansarden) gehören.</p>  |
| Zahl der Räume                                | <p>Die Zahl der Räume umfasst alle Wohn-, Ess- und Schlafzimmer und andere separate Räume (z. B. bewohnbare Keller- und Bodenräume) von mindestens 6 m<sup>2</sup> Größe sowie abgeschlossene Küchen, unabhängig von deren Größe. Bad, Toilette, Flur und Wirtschaftsräume werden grundsätzlich nicht mitgezählt. Ein Wohnzimmer mit einer Essecke, Schlafnische oder Kochnische ist als ein Raum zu zählen. Dementsprechend bestehen Wohnungen, in denen es keine bauliche Trennung der einzelnen Wohnbereiche gibt (z. B. sogenannte „Loftwohnungen“), aus nur einem Raum.</p> <p><b>1 Raum</b></p> <p><b>2 Räume</b></p> <p><b>3 Räume</b></p> <p><b>4 Räume</b></p> <p><b>5 Räume</b></p> <p><b>6 Räume</b></p> <p><b>7 und mehr Räume</b></p>   |

## **Herausgeber**

Statistisches Landesamt Rheinland-Pfalz  
Mainzer Straße 14-16  
56130 Bad Ems

## **Auskunftsdienst**

E-Mail: [info@statistik.rlp.de](mailto:info@statistik.rlp.de)  
Telefon: 02603 71-4444  
Telefax: 02603 71-19 4444

## **Copyright**

© Statistisches Landesamt Rheinland-Pfalz  
Bad Ems 2014

Vervielfältigung und Verbreitung mit Quellenangabe gestattet.







Rheinland-Pfalz

STATISTISCHES LANDESAMT



# zensus 2011

## **Gebäude und Wohnungen sowie Wohnverhältnisse der Haushalte**

Gemeinde  
Drees

am 9. Mai 2011

Ergebnisse des Zensus 2011



## Inhaltsverzeichnis

|   |    |
|---|----|
| Einführung .....  | 4  |
| Rechtliche Grundlagen .....   | 4  |
| Methode .....   | 4  |
| Systematik von Gebäuden und Wohnungen .....   | 5  |
| Tabellen  |    |
| 1.1 Gebäude mit Wohnraum und Wohnungen in Gebäuden mit Wohnraum<br>nach Baujahr, Gebäudetyp, Zahl der Wohnungen, Eigentumsform und Heizungsart .....        | 6  |
| 1.2 Gebäude mit Wohnraum nach Baujahr und Gebäudeart, Gebäudetyp,<br>Zahl der Wohnungen, Eigentumsform und Heizungsart .....                                | 8  |
| 1.3.1 Gebäude mit Wohnraum nach regionaler Einheit und Baujahr, Gebäudeart,<br>Gebäudetyp, Zahl der Wohnungen, Eigentumsform und Heizungsart .....          | 10 |
| 1.3.2 Gebäude mit Wohnraum nach regionaler Einheit und Baujahr, Gebäudeart,<br>Gebäudetyp, Zahl der Wohnungen, Eigentumsform und Heizungsart – in % – ..... | 12 |
| 2.1 Wohnungen in Gebäuden mit Wohnraum nach Art der Nutzung,<br>Fläche der Wohnung, Zahl der Räume und Ausstattung .....                                    | 14 |
| 2.2.1 Wohnungen in Gebäuden mit Wohnraum nach regionaler Einheit und<br>Art der Nutzung, Fläche der Wohnung, Zahl der Räume und Ausstattung .....           | 15 |
| 2.2.2 Wohnungen in Gebäuden mit Wohnraum nach regionaler Einheit und<br>Art der Nutzung, Fläche der Wohnung, Zahl der Räume und Ausstattung – in % – .....  | 16 |
| 3.1 Gebäude- und Wohnungskennzahlen im regionalen Vergleich .....   | 17 |
| 3.2 Weitere Wohnungskennzahlen im regionalen Vergleich .....  | 20 |
| 4.1 Haushalte nach Typ des privaten Haushalts (nach Familien) und Art der Wohnungs-<br>nutzung, Fläche der Wohnung und Zahl der Räume .....                 | 23 |
| 4.2 Haushalte nach Größe des privaten Haushalts und Art der Wohnungsnutzung,<br>Fläche der Wohnung und Zahl der Räume .....                                 | 24 |
| 4.3 Haushalte nach Seniorenstatus des privaten Haushalts und Art der Wohnungsnutzung,<br>Fläche der Wohnung und Zahl der Räume .....                        | 25 |
| Definitionen .....  | 26 |

## Einführung

Der Zensus 2011 ist eine Bevölkerungs-, Gebäude- und Wohnungszählung. Dabei werden – soweit möglich – bereits vorhandene Daten aus Verwaltungsregistern für statistische Zwecke genutzt. Eine Haushaltebefragung auf Stichprobenbasis, eine Vollerhebung aller an Anschriften mit Sonderbereichen lebenden Personen (Wohnheime und Gemeinschaftsunterkünfte) sowie eine postalische Befragung zu Gebäude- und Wohnungsdaten bei den Eigentümerinnen und Eigentümern oder Verwalterinnen und Verwaltern ergänzen und korrigieren die Informationen aus den Registern. Eine traditionelle Volkszählung inklusive einer Gebäude- und Wohnungszählung wurde in den alten Bundesländern letztmalig 1987, in der DDR letztmalig 1981 durchgeführt. Eine Gebäude- und Wohnungszählung fand nach der Wiedervereinigung nur in den neuen Bundesländern im Jahr 1995 statt.

Ziel des Zensus 2011 war zum einen die Ermittlung der amtlichen Einwohnerzahlen zum Stichtag 9. Mai 2011. Zum anderen wurden wichtige Strukturinformationen erhoben, welche eine umfassende Datengrundlage bieten, wie die Menschen in Deutschland leben, wohnen und arbeiten.

Die vorliegende Publikation präsentiert Ergebnisse des Zensus 2011 zu den Themen Gebäude, Wohnungen und Wohnverhältnisse von Haushalten nach Abschluss der Datenaufbereitung.

## Rechtliche Grundlagen

Die rechtlichen Grundlagen des Zensus 2011 bilden

- die Verordnung Europäische Gemeinschaft (EG) Nummer 763/2008 des Europäischen Parlaments und des Rates vom 9. Juli 2008 über Volks- und Wohnungszählungen,
- das Zensusvorbereitungsgesetz (ZensVorbG 2011),
- das Zensusgesetz 2011 (ZensG 2011),
- die Stichprobenverordnung Zensusgesetz 2011 (StichprobenV),
- sowie die jeweiligen landesrechtlichen Regelungen zur Ausführung des ZensG 2011.

Nach § 1 Abs. 1 ZensG 2011 führten die Statistischen Ämter des Bundes und der Länder eine Bevölkerungs-, Gebäude- und Wohnungszählung (Zensus) mit Stand zum 9. Mai 2011 (Berichtszeitpunkt) als Bundesstatistik durch.

Gemäß § 1 Abs. 3 ZensG 2011 dient der Zensus unter anderem der Gewinnung von Grunddaten für das Gesamtsystem der amtlichen Statistik sowie von Strukturdaten über die Bevölkerung als Datengrundlage für vielfältige politische Entscheidungen.

Die nachstehend veröffentlichten Ergebnisse wurden auf Basis folgender Erhebungen und statistischer Verfahren ermittelt:

- Daten aus der Gebäude- und Wohnungszählung (§ 6 ZensG 2011),
- Daten aus der Zusammenführung der Datensätze und Haushaltegenerierung (§ 9 Abs. 3 ZensG 2011).

## Methode

Da es in Deutschland zu Gebäude- und Wohnungsdaten keine flächendeckenden Register gibt, wurden die Angaben zu Gebäuden und Wohnungen durch eine postalische Befragung der Eigentümerinnen und Eigentümer oder Verwalterinnen und Verwalter von Gebäuden und Wohnungen sowie bewohnten Unterkünften gewonnen. Die zum Stichtag 9. Mai 2011 als Vollerhebung durchgeführte Gebäude- und Wohnungszählung liefert Informationen zu Gebäuden mit Wohnraum sowie zu den darin befindlichen Wohnungen. Zu rein gewerblich genutzten Objekten werden keine Informationen angeboten.

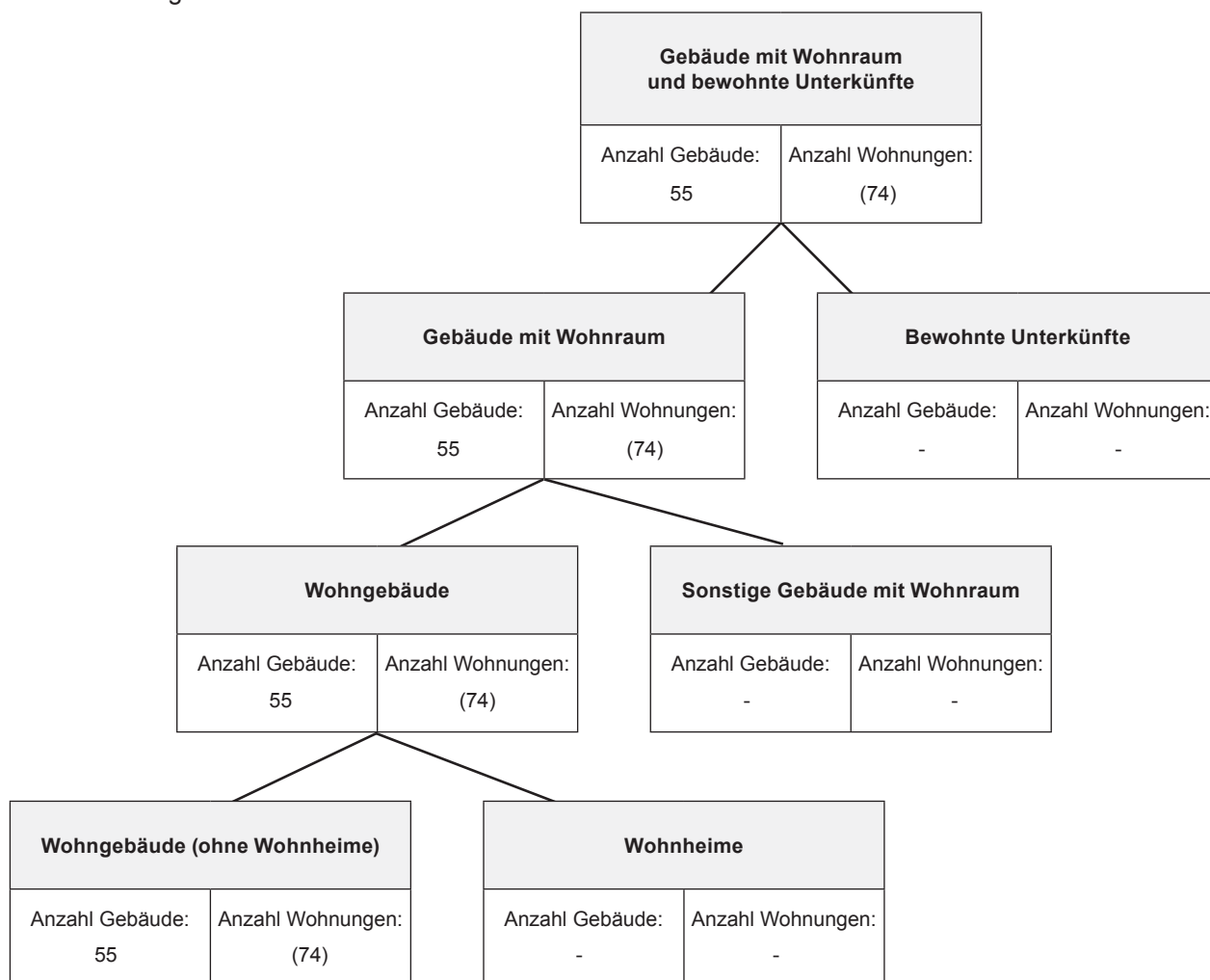
Durch das statistische Verfahren der Haushaltegenerierung stehen nicht nur die gesammelten Informationen zu Bevölkerung, Gebäuden und Wohnungen zur Verfügung, sondern zusätzlich auch Angaben zu Haushalts- und Familienstrukturen. Dabei wurden anschriftenweise Personen zu Haushalten zusammengefasst und den in der Gebäude- und Wohnungszählung erfassten Wohnungen zugeordnet. Die Haushaltegenerierung bildet daher die Wohnhaushalte an einer Anschrift ab. Die Zahl der Haushalte kann von der Zahl der bewohnten Wohnungen abweichen, da ein Haushalt beispielsweise bei Umzügen vorübergehend mehrere Wohnungen nutzen kann.

Bei allen Veröffentlichungen der amtlichen Statistik in Deutschland sind die Einzelangaben der Befragten grundsätzlich geheim zu halten (§ 16 Bundesstatistikgesetz). Bei allen Ergebnisbestandteilen aus Registerauszählungen oder Vollerhebungen des Zensus 2011 erfolgt die Geheimhaltung durch das maschinelle, datenverändernde Verfahren SAFE (Verfahren zur **s**icheren **A**nonymisierung für **E**inzeldaten). Dieses Verfahren stellt sicher, dass bereits vor Erstellung einer Ergebnistabelle kein Datensatz vorhanden ist, welcher Rückschlüsse auf Einzelfälle zulässt.

Weiterführende methodische Informationen zum Zensusmodell und zur Geheimhaltung stehen unter [www.zensus2011.de](http://www.zensus2011.de) zur Verfügung.

## Systematik von Gebäuden und Wohnungen

Im Rahmen des Zensus 2011 werden die Gebäude und Wohnungen nach der Art des Gebäudes in hierarchischen Strukturen abgebildet. Nachstehende Abbildung zeigt die Ergebnisse für die regionale Einheit dieser Veröffentlichung.



Die Ergebnisse zur Gebäude- und Wohnungszählung betrachten ausschließlich Gebäude mit Wohnraum. Bewohnte Unterkünfte bleiben daher für die Ergebnistabellen unberücksichtigt.

## 1.1 Gebäude mit Wohnraum und Wohnungen in Gebäuden mit Wohnraum nach Baujahr, Gebäudetyp, Zahl der Wohnungen, Eigentumsform und Heizungsart

|  | Gebäude mit Wohnraum |           | darunter    |           |
|--|----------------------|-----------|-------------|-----------|
|  | Gebäude              | Wohnungen | Wohngebäude |           |
|  |                      |           | Gebäude     | Wohnungen |
|  | Anzahl               | Anzahl    | Anzahl      | Anzahl    |
| <b>Insgesamt</b>                             |                      |           |             |           |
| Insgesamt                                    | 55                   | (74)      | 55          | (74)      |
| <b>Baujahr</b>                               |                      |           |             |           |
| Vor 1919                                     | (21)                 | (21)      | (21)        | (21)      |
| 1919 - 1948                                  | (4)                  | 8         | (4)         | 8         |
| 1949 - 1978                                  | 18                   | (24)      | 18          | (24)      |
| 1979 - 1986                                  | -                    | -         | -           | -         |
| 1987 - 1990                                  | -                    | -         | -           | -         |
| 1991 - 1995                                  | -                    | -         | -           | -         |
| 1996 - 2000                                  | 9                    | 15        | 9           | 15        |
| 2001 - 2004                                  | -                    | 3         | -           | 3         |
| 2005 - 2008                                  | -                    | -         | -           | -         |
| 2009 und später                              | 3                    | 3         | 3           | 3         |
| <b>Gebäudetyp nach Zahl der Wohnungen</b>    |                      |           |             |           |
| Freistehendes Haus Insgesamt                 | 51                   | 70        | 51          | 70        |
| mit 1 Wohnung                                | 36                   | 36        | 36          | 36        |
| mit 2 Wohnungen                              | 12                   | (28)      | 12          | (28)      |
| mit 3 und mehr Wohnungen                     | 3                    | 6         | 3           | 6         |
| Doppelhaushälfte Insgesamt                   | -                    | -         | -           | -         |
| mit 1 Wohnung                                | -                    | -         | -           | -         |
| mit 2 Wohnungen                              | -                    | -         | -           | -         |
| mit 3 und mehr Wohnungen                     | -                    | -         | -           | -         |
| Gereihtes Haus Insgesamt                     | -                    | -         | -           | -         |
| mit 1 Wohnung                                | -                    | -         | -           | -         |
| mit 2 Wohnungen                              | -                    | -         | -           | -         |
| mit 3 und mehr Wohnungen                     | -                    | -         | -           | -         |
| Anderer Gebäudetyp Insgesamt                 | 4                    | 4         | 4           | 4         |
| mit 1 Wohnung                                | 4                    | 4         | 4           | 4         |
| mit 2 Wohnungen                              | -                    | -         | -           | -         |
| mit 3 und mehr Wohnungen                     | -                    | -         | -           | -         |
| <b>Zahl der Wohnungen im Gebäude</b>         |                      |           |             |           |
| 1 Wohnung                                    | 40                   | 40        | 40          | 40        |
| 2 Wohnungen                                  | 12                   | (28)      | 12          | (28)      |
| 3 - 6 Wohnungen                              | 3                    | 6         | 3           | 6         |
| 7 - 12 Wohnungen                             | -                    | -         | -           | -         |
| 13 und mehr Wohnungen                        | -                    | -         | -           | -         |
| <b>Eigentumsform des Gebäudes</b>            |                      |           |             |           |
| Gemeinschaft von Wohnungseigentümern/-innen  | 3                    | 6         | 3           | 6         |
| Privatperson/-en                             | 52                   | 68        | 52          | 68        |
| Wohnungsgenossenschaft                       | -                    | -         | -           | -         |
| Kommune oder kommunales Wohnungsunternehmen  | -                    | -         | -           | -         |
| Privatwirtschaftliches Wohnungsunternehmen   | -                    | -         | -           | -         |
| Anderes privatwirtschaftliches Unternehmen   | -                    | -         | -           | -         |
| Bund oder Land                               | -                    | -         | -           | -         |
| Organisation ohne Erwerbszweck (z.B. Kirche) | -                    | -         | -           | -         |

Noch: 1.1 Gebäude mit Wohnraum und Wohnungen in Gebäuden mit Wohnraum nach Baujahr, Gebäudetyp, Zahl der Wohnungen, Eigentumsform und Heizungsart

|  | Gebäude mit Wohnraum |           | darunter    |           |
|--|----------------------|-----------|-------------|-----------|
|  |                      |           | Wohngebäude |           |
|  | Gebäude              | Wohnungen | Gebäude     | Wohnungen |
|  | Anzahl               | Anzahl    | Anzahl      | Anzahl    |
| <b>Heizungsart</b>                               |                      |           |             |           |
| Fernheizung (Fernwärme)                          | -                    | -         | -           | -         |
| Etagenheizung                                    | -                    | -         | -           | -         |
| Blockheizung                                     | -                    | -         | -           | -         |
| Zentralheizung                                   | 43                   | 62        | 43          | 62        |
| Einzel-/Mehrraumöfen (auch Nachtspeicherheizung) | -                    | -         | -           | -         |
| Keine Heizung im Gebäude oder in den Wohnungen   | (12)                 | (12)      | (12)        | (12)      |

Bei den ausgewiesenen Wohnungszahlen sind gewerblich genutzte Wohnungen nicht, Diplomatenwohnungen/Wohnungen ausländischer Streitkräfte nur in der „Insgesamt-Zeile“ berücksichtigt.

Die ausgewiesenen Zahlen zu „Gebäudetyp nach Zahl der Wohnungen“ und „Zahl der Wohnungen im Gebäude“ können Abweichungen zwischen der Anzahl der Gebäude und der entsprechenden Zahl der Wohnungen in diesen Gebäuden aufweisen. Dies ist auf das beim Zensus 2011 eingesetzte Geheimhaltungsverfahren zurückzuführen sowie auf die in den Wohnungsauswertungen nicht berücksichtigten Diplomatenwohnungen/Wohnungen ausländischer Streitkräfte bzw. gewerblich genutzten Wohnungen.

## 1.2 Gebäude mit Wohnraum nach Baujahr und Gebäudeart, Gebäudetyp, Zahl der Wohnungen, Eigentumsform und Heizungsart

|  | Insgesamt | Baujahr (Jahrzwanzigste) |             |             |                 |
|--|-----------|--------------------------|-------------|-------------|-----------------|
|  |           | Vor 1950                 | 1950 - 1969 | 1970 - 1989 | 1990 und später |
|  | Anzahl    | Anzahl                   | Anzahl      | Anzahl      | Anzahl          |
| <b>Insgesamt</b>                             |           |                          |             |             |                 |
| Insgesamt                                    | 55        | 25                       | 12          | 6           | 12              |
| <b>Art des Gebäudes</b>                      |           |                          |             |             |                 |
| Gebäude mit Wohnraum                         | 55        | 25                       | 12          | 6           | 12              |
| Wohngebäude                                  | 55        | 25                       | 12          | 6           | 12              |
| Wohngebäude (ohne Wohnheime)                 | 55        | 25                       | 12          | 6           | 12              |
| Wohnheime                                    | -         | -                        | -           | -           | -               |
| Sonstige Gebäude mit Wohnraum                | -         | -                        | -           | -           | -               |
| <b>Gebäudetyp nach Zahl der Wohnungen</b>    |           |                          |             |             |                 |
| Freistehendes Haus Insgesamt                 | 51        | 21                       | 12          | 6           | 12              |
| mit 1 Wohnung                                | 36        | 18                       | 6           | 6           | 6               |
| mit 2 Wohnungen                              | 12        | 3                        | 6           | -           | 3               |
| mit 3 und mehr Wohnungen                     | 3         | -                        | -           | -           | 3               |
| Doppelhaushälfte Insgesamt                   | -         | -                        | -           | -           | -               |
| mit 1 Wohnung                                | -         | -                        | -           | -           | -               |
| mit 2 Wohnungen                              | -         | -                        | -           | -           | -               |
| mit 3 und mehr Wohnungen                     | -         | -                        | -           | -           | -               |
| Gereihtes Haus Insgesamt                     | -         | -                        | -           | -           | -               |
| mit 1 Wohnung                                | -         | -                        | -           | -           | -               |
| mit 2 Wohnungen                              | -         | -                        | -           | -           | -               |
| mit 3 und mehr Wohnungen                     | -         | -                        | -           | -           | -               |
| Anderer Gebäudetyp Insgesamt                 | 4         | 4                        | -           | -           | -               |
| mit 1 Wohnung                                | 4         | 4                        | -           | -           | -               |
| mit 2 Wohnungen                              | -         | -                        | -           | -           | -               |
| mit 3 und mehr Wohnungen                     | -         | -                        | -           | -           | -               |
| <b>Zahl der Wohnungen im Gebäude</b>         |           |                          |             |             |                 |
| 1 Wohnung                                    | 40        | 22                       | 6           | 6           | 6               |
| 2 Wohnungen                                  | 12        | 3                        | 6           | -           | 3               |
| 3 - 6 Wohnungen                              | 3         | -                        | -           | -           | 3               |
| 7 - 12 Wohnungen                             | -         | -                        | -           | -           | -               |
| 13 und mehr Wohnungen                        | -         | -                        | -           | -           | -               |
| <b>Eigentumsform des Gebäudes</b>            |           |                          |             |             |                 |
| Gemeinschaft von Wohnungseigentümern/-innen  | 3         | -                        | 3           | -           | -               |
| Privatperson/-en                             | 52        | 25                       | 9           | 6           | 12              |
| Wohnungsgenossenschaft                       | -         | -                        | -           | -           | -               |
| Kommune oder kommunales Wohnungsunternehmen  | -         | -                        | -           | -           | -               |
| Privatwirtschaftliches Wohnungsunternehmen   | -         | -                        | -           | -           | -               |
| Anderes privatwirtschaftliches Unternehmen   | -         | -                        | -           | -           | -               |
| Bund oder Land                               | -         | -                        | -           | -           | -               |
| Organisation ohne Erwerbszweck (z.B. Kirche) | -         | -                        | -           | -           | -               |



Noch: 1.2 Gebäude mit Wohnraum nach Baujahr und Gebäudeart, Gebäudetyp, Zahl der Wohnungen,  
Eigentumsform und Heizungsart

|   | Insgesamt | Baujahr (Jahrzwanzigste) |             |             |                 |
|---|-----------|--------------------------|-------------|-------------|-----------------|
|   |           | Vor 1950                 | 1950 - 1969 | 1970 - 1989 | 1990 und später |
|   | Anzahl    | Anzahl                   | Anzahl      | Anzahl      | Anzahl          |
| <b>Heizungsart</b>                                  |           |                          |             |             |                 |
| Fernheizung (Fernwärme)                             | -         | -                        | -           | -           | -               |
| Etagenheizung                                       | -         | -                        | -           | -           | -               |
| Blockheizung  | -         | -                        | -           | -           | -               |
| Zentralheizung                                      | 43        | 16                       | 9           | 6           | 12              |
| Einzel-/Mehrraumöfen (auch<br>Nachtspeicherheizung) | -         | -                        | -           | -           | -               |
| Keine Heizung im Gebäude oder in<br>den Wohnungen   | (12)      | 9                        | 3           | -           | -               |

## 1.3.1 Gebäude mit Wohnraum nach regionaler Einheit und Baujahr, Gebäudeart, Gebäudetyp, Zahl der Wohnungen, Eigentumsform und Heizungsart

|   | Gebäude |                          |                       |                 |             |
|---|---------|--------------------------|-----------------------|-----------------|-------------|
|   | Drees   | Verbandsgemeinde Kelberg | Landkreis Vulkaneifel | Rheinland-Pfalz | Deutschland |
|   | Anzahl  | Anzahl                   | Anzahl                | Anzahl          | Anzahl      |
| <b>Insgesamt</b>                          |         |                          |                       |                 |             |
| Insgesamt                                 | 55      | 2 922                    | 23 720                | 1 183 475       | 18 922 618  |
| <b>Baujahr</b>                            |         |                          |                       |                 |             |
| Vor 1919                                  | (21)    | 353                      | 3 744                 | 181 833         | 2 655 042   |
| 1919 - 1948                               | (4)     | 370                      | 2 215                 | 123 453         | 2 307 543   |
| 1949 - 1978                               | 18      | 1 177                    | 9 290                 | 462 714         | 7 188 157   |
| 1979 - 1986                               | -       | 323                      | 2 600                 | 120 331         | 1 828 250   |
| 1987 - 1990                               | -       | (106)                    | 817                   | 47 821          | 736 588     |
| 1991 - 1995                               | -       | (165)                    | 1 365                 | 69 320          | 1 153 484   |
| 1996 - 2000                               | 9       | 203                      | 1 782                 | 79 166          | 1 434 704   |
| 2001 - 2004                               | -       | 98                       | 982                   | 47 349          | 790 074     |
| 2005 - 2008                               | -       | 95                       | 669                   | 36 981          | 594 658     |
| 2009 und später                           | 3       | 32                       | 256                   | 14 507          | 234 118     |
| <b>Art des Gebäudes</b>                   |         |                          |                       |                 |             |
| Gebäude mit Wohnraum                      | 55      | 2 922                    | 23 720                | 1 183 475       | 18 922 618  |
| Wohngebäude                               | 55      | 2 810                    | 22 800                | 1 140 000       | 18 259 360  |
| Wohngebäude (ohne Wohnheime)              | 55      | 2 807                    | 22 794                | 1 139 024       | 18 239 634  |
| Wohnheime                                 | -       | 3                        | 6                     | 976             | 19 726      |
| Sonstige Gebäude mit Wohnraum             | -       | (112)                    | 920                   | 43 475          | 663 258     |
| <b>Gebäudetyp nach Zahl der Wohnungen</b> |         |                          |                       |                 |             |
| Freistehendes Haus Insgesamt              | 51      | 2 581                    | 18 981                | 813 645         | 11 670 098  |
| mit 1 Wohnung                             | 36      | 2 088                    | 14 970                | 597 607         | 7 865 099   |
| mit 2 Wohnungen                           | 12      | 369                      | 2 930                 | 143 967         | 2 363 400   |
| mit 3 und mehr Wohnungen                  | 3       | 124                      | 1 081                 | 72 071          | 1 441 599   |
| Doppelhaushälfte Insgesamt                | -       | (109)                    | 1 714                 | 131 807         | 2 767 712   |
| mit 1 Wohnung                             | -       | (76)                     | 1 270                 | 93 446          | 1 961 269   |
| mit 2 Wohnungen                           | -       | 15                       | 301                   | 21 364          | 424 662     |
| mit 3 und mehr Wohnungen                  | -       | (18)                     | 143                   | 16 997          | 381 781     |
| Gereihtes Haus Insgesamt                  | -       | 95                       | 1 896                 | 187 370         | 3 714 711   |
| mit 1 Wohnung                             | -       | 66                       | 1 400                 | 119 829         | 2 093 366   |
| mit 2 Wohnungen                           | -       | 23                       | 270                   | 22 255          | 311 332     |
| mit 3 und mehr Wohnungen                  | -       | 6                        | 226                   | 45 286          | 1 310 013   |
| Anderer Gebäudetyp Insgesamt              | 4       | (137)                    | 1 129                 | 50 653          | 770 097     |
| mit 1 Wohnung                             | 4       | 97                       | 857                   | 33 076          | 419 909     |
| mit 2 Wohnungen                           | -       | (33)                     | (175)                 | 7 730           | 130 258     |
| mit 3 und mehr Wohnungen                  | -       | 7                        | 97                    | 9 847           | 219 930     |
| <b>Zahl der Wohnungen im Gebäude</b>      |         |                          |                       |                 |             |
| 1 Wohnung                                 | 40      | 2 327                    | 18 497                | 843 958         | 12 339 643  |
| 2 Wohnungen                               | 12      | 440                      | 3 676                 | 195 316         | 3 229 652   |
| 3 - 6 Wohnungen                           | 3       | 146                      | 1 418                 | 114 928         | 2 251 854   |
| 7 - 12 Wohnungen                          | -       | 9                        | 97                    | 23 254          | 882 631     |
| 13 und mehr Wohnungen                     | -       | -                        | (32)                  | 6 019           | 218 838     |

Noch: 1.3.1 Gebäude mit Wohnraum nach regionaler Einheit und Baujahr, Gebäudeart, Gebäudetyp, Zahl der Wohnungen, Eigentumsform und Heizungsart

|  | Gebäude |                          |                       |                 |             |
|--|---------|--------------------------|-----------------------|-----------------|-------------|
|  | Drees   | Verbandsgemeinde Kelberg | Landkreis Vulkaneifel | Rheinland-Pfalz | Deutschland |
|  | Anzahl  | Anzahl                   | Anzahl                | Anzahl          | Anzahl      |
| <b>Eigentumsform des Gebäudes</b>                |         |                          |                       |                 |             |
| Gemeinschaft von Wohnungseigentümern/-innen      | 3       | 116                      | 1 132                 | 88 519          | 1 767 017   |
| Privatperson/-en                                 | 52      | 2 787                    | 22 381                | 1 060 228       | 15 968 275  |
| Wohnungsgenossenschaft                           | -       | -                        | -                     | 3 425           | 288 767     |
| Kommune oder kommunales Wohnungsunternehmen      | -       | 7                        | 48                    | 12 683          | 332 089     |
| Privatwirtschaftliches Wohnungsunternehmen       | -       | 6                        | 47                    | 8 438           | 316 086     |
| Anderes privatwirtschaftliches Unternehmen       | -       | -                        | 59                    | 4 760           | 131 832     |
| Bund oder Land                                   | -       | -                        | 3                     | 1 109           | 44 215      |
| Organisation ohne Erwerbszweck (z.B. Kirche)     | -       | 6                        | 50                    | 4 313           | 74 337      |
| <b>Heizungsart</b>                               |         |                          |                       |                 |             |
| Fernheizung (Fernwärme)                          | -       | 28                       | 317                   | 28 315          | 1 020 473   |
| Etagenheizung                                    | -       | 40                       | 447                   | 69 769          | 1 218 091   |
| Blockheizung                                     | -       | 4                        | (89)                  | 5 500           | 186 429     |
| Zentralheizung                                   | 43      | 2 412                    | 18 994                | 964 750         | 14 951 706  |
| Einzel-/Mehrraumöfen (auch Nachtspeicherheizung) | -       | 368                      | 3 512                 | 103 185         | 1 435 746   |
| Keine Heizung im Gebäude oder in den Wohnungen   | (12)    | 70                       | 361                   | 11 956          | 110 173     |

## 1.3.2 Gebäude mit Wohnraum nach regionaler Einheit und Baujahr, Gebäudeart, Gebäudetyp, Zahl der Wohnungen, Eigentumsform und Heizungsart -in %-

|   | Gebäude |                          |                       |                 |             |
|---|---------|--------------------------|-----------------------|-----------------|-------------|
|   | Drees   | Verbandsgemeinde Kelberg | Landkreis Vulkaneifel | Rheinland-Pfalz | Deutschland |
|   | %       | %                        | %                     | %               | %           |
| <b>Baujahr</b>                            |         |                          |                       |                 |             |
| Vor 1919                                  | (38,2)  | 12,1                     | 15,8                  | 15,4            | 14,0        |
| 1919 - 1948                               | (7,3)   | 12,7                     | 9,3                   | 10,4            | 12,2        |
| 1949 - 1978                               | 32,7    | 40,3                     | 39,2                  | 39,1            | 38,0        |
| 1979 - 1986                               | -       | 11,1                     | 11,0                  | 10,2            | 9,7         |
| 1987 - 1990                               | -       | (3,6)                    | 3,4                   | 4,0             | 3,9         |
| 1991 - 1995                               | -       | (5,6)                    | 5,8                   | 5,9             | 6,1         |
| 1996 - 2000                               | 16,4    | 6,9                      | 7,5                   | 6,7             | 7,6         |
| 2001 - 2004                               | -       | 3,4                      | 4,1                   | 4,0             | 4,2         |
| 2005 - 2008                               | -       | 3,3                      | 2,8                   | 3,1             | 3,1         |
| 2009 und später                           | 5,5     | 1,1                      | 1,1                   | 1,2             | 1,2         |
| <b>Art des Gebäudes</b>                   |         |                          |                       |                 |             |
| Gebäude mit Wohnraum                      | 100,0   | 100,0                    | 100,0                 | 100,0           | 100,0       |
| Wohngebäude                               | 100,0   | 96,2                     | 96,1                  | 96,3            | 96,5        |
| Wohngebäude (ohne Wohnheime)              | 100,0   | 96,1                     | 96,1                  | 96,2            | 96,4        |
| Wohnheime                                 | -       | 0,1                      | 0,0                   | 0,1             | 0,1         |
| Sonstige Gebäude mit Wohnraum             | -       | (3,8)                    | 3,9                   | 3,7             | 3,5         |
| <b>Gebäudetyp nach Zahl der Wohnungen</b> |         |                          |                       |                 |             |
| Freistehendes Haus Insgesamt              | 92,7    | 88,3                     | 80,0                  | 68,8            | 61,7        |
| mit 1 Wohnung                             | 65,5    | 71,5                     | 63,1                  | 50,5            | 41,6        |
| mit 2 Wohnungen                           | 21,8    | 12,6                     | 12,4                  | 12,2            | 12,5        |
| mit 3 und mehr Wohnungen                  | 5,5     | 4,2                      | 4,6                   | 6,1             | 7,6         |
| Doppelhaushälfte Insgesamt                | -       | (3,7)                    | 7,2                   | 11,1            | 14,6        |
| mit 1 Wohnung                             | -       | (2,6)                    | 5,4                   | 7,9             | 10,4        |
| mit 2 Wohnungen                           | -       | 0,5                      | 1,3                   | 1,8             | 2,2         |
| mit 3 und mehr Wohnungen                  | -       | (0,6)                    | 0,6                   | 1,4             | 2,0         |
| Gereihtes Haus Insgesamt                  | -       | 3,3                      | 8,0                   | 15,8            | 19,6        |
| mit 1 Wohnung                             | -       | 2,3                      | 5,9                   | 10,1            | 11,1        |
| mit 2 Wohnungen                           | -       | 0,8                      | 1,1                   | 1,9             | 1,6         |
| mit 3 und mehr Wohnungen                  | -       | 0,2                      | 1,0                   | 3,8             | 6,9         |
| Anderer Gebäudetyp Insgesamt              | 7,3     | (4,7)                    | 4,8                   | 4,3             | 4,1         |
| mit 1 Wohnung                             | 7,3     | 3,3                      | 3,6                   | 2,8             | 2,2         |
| mit 2 Wohnungen                           | -       | (1,1)                    | (0,7)                 | 0,7             | 0,7         |
| mit 3 und mehr Wohnungen                  | -       | 0,2                      | 0,4                   | 0,8             | 1,2         |
| <b>Zahl der Wohnungen im Gebäude</b>      |         |                          |                       |                 |             |
| 1 Wohnung                                 | 72,7    | 79,6                     | 78,0                  | 71,3            | 65,2        |
| 2 Wohnungen                               | 21,8    | 15,1                     | 15,5                  | 16,5            | 17,1        |
| 3 - 6 Wohnungen                           | 5,5     | 5,0                      | 6,0                   | 9,7             | 11,9        |
| 7 - 12 Wohnungen                          | -       | 0,3                      | 0,4                   | 2,0             | 4,7         |
| 13 und mehr Wohnungen                     | -       | -                        | (0,1)                 | 0,5             | 1,2         |

Noch: 1.3.2 Gebäude mit Wohnraum nach regionaler Einheit und Baujahr, Gebäudeart, Gebäudetyp, Zahl der Wohnungen, Eigentumsform und Heizungsart -in %-

|  | Gebäude |                          |                       |                 |             |
|--|---------|--------------------------|-----------------------|-----------------|-------------|
|  | Drees   | Verbandsgemeinde Kelberg | Landkreis Vulkaneifel | Rheinland-Pfalz | Deutschland |
|  | %       | %                        | %                     | %               | %           |
| <b>Eigentumsform des Gebäudes</b>                |         |                          |                       |                 |             |
| Gemeinschaft von Wohnungseigentümern/-innen      | 5,5     | 4,0                      | 4,8                   | 7,5             | 9,3         |
| Privatperson/-en                                 | 94,5    | 95,4                     | 94,4                  | 89,6            | 84,4        |
| Wohnungsgenossenschaft                           | -       | -                        | -                     | 0,3             | 1,5         |
| Kommune oder kommunales Wohnungsunternehmen      | -       | 0,2                      | 0,2                   | 1,1             | 1,8         |
| Privatwirtschaftliches Wohnungsunternehmen       | -       | 0,2                      | 0,2                   | 0,7             | 1,7         |
| Anderes privatwirtschaftliches Unternehmen       | -       | -                        | 0,2                   | 0,4             | 0,7         |
| Bund oder Land                                   | -       | -                        | 0,0                   | 0,1             | 0,2         |
| Organisation ohne Erwerbszweck (z.B. Kirche)     | -       | 0,2                      | 0,2                   | 0,4             | 0,4         |
| <b>Heizungsart</b>                               |         |                          |                       |                 |             |
| Fernheizung (Fernwärme)                          | -       | 1,0                      | 1,3                   | 2,4             | 5,4         |
| Etagenheizung                                    | -       | 1,4                      | 1,9                   | 5,9             | 6,4         |
| Blockheizung                                     | -       | 0,1                      | (0,4)                 | 0,5             | 1,0         |
| Zentralheizung                                   | 78,2    | 82,5                     | 80,1                  | 81,5            | 79,0        |
| Einzel-/Mehrraumöfen (auch Nachtspeicherheizung) | -       | 12,6                     | 14,8                  | 8,7             | 7,6         |
| Keine Heizung im Gebäude oder in den Wohnungen   | (21,8)  | 2,4                      | 1,5                   | 1,0             | 0,6         |

Die relativen Ergebnisse beziehen sich auf die Gesamtzahl der Gebäude der jeweiligen regionalen Einheit je betrachtetem Gebäudemerkmal.

Die relativen Werte wurden durch Division von Ergebnissen nach Durchführung der Geheimhaltung errechnet.

## 2.1 Wohnungen in Gebäuden mit Wohnraum nach Art der Nutzung, Fläche der Wohnung, Zahl der Räume und Ausstattung

|  | Wohnungen in Gebäuden mit Wohnraum | davon                     |   |                         |  |
|--|------------------------------------|---------------------------|---|-------------------------|--|
|  |                                    | Wohnungen in Wohngebäuden | davon                                       |                         | Wohnungen in Sonstigen Gebäuden mit Wohnraum |
|  |                                    |                           | Wohnungen in Wohngebäuden (keine Wohnheime) | Wohnungen in Wohnheimen |  |
|  | Anzahl                             | Anzahl                    | Anzahl                                      | Anzahl                  | Anzahl                                       |
| <b>Insgesamt</b>                               |                                    |                           |   |                         |  |
| Insgesamt                                      | (74)                               | (74)                      | (74)  | -                       | -  |
| <b>Art der Wohnungsnutzung</b>                 |                                    |                           |   |                         |  |
| Von Eigentümer/-in bewohnt                     | 43                                 | 43                        | 43  | -                       | -  |
| Zu Wohnzwecken vermietet (auch mietfrei)       | 25                                 | 25                        | 25  | -                       | -  |
| Ferien- und Freizeitwohnung                    | -                                  | -                         | -   | -                       | -  |
| Leer stehend                                   | 6                                  | 6                         | 6   | -                       | -  |
| <b>Fläche der Wohnung in m²</b>                |                                    |                           |   |                         |  |
| Unter 40                                       | -                                  | -                         | -   | -                       | -  |
| 40 - 59  | 4                                  | 4                         | 4   | -                       | -  |
| 60 - 79  | 6                                  | 6                         | 6   | -                       | -  |
| 80 - 99  | (21)                               | (21)                      | (21)  | -                       | -  |
| 100 - 119                                      | 15                                 | 15                        | 15  | -                       | -  |
| 120 - 139                                      | 12                                 | 12                        | 12  | -                       | -  |
| 140 - 159                                      | 4                                  | 4                         | 4   | -                       | -  |
| 160 - 179                                      | -                                  | -                         | -   | -                       | -  |
| 180 - 199                                      | 6                                  | 6                         | 6   | -                       | -  |
| 200 und mehr                                   | 6                                  | 6                         | 6   | -                       | -  |
| <b>Zahl der Räume</b>                          |                                    |                           |   |                         |  |
| 1 Raum   | -                                  | -                         | -   | -                       | -  |
| 2 Räume  | -                                  | -                         | -   | -                       | -  |
| 3 Räume  | 10                                 | 10                        | 10  | -                       | -  |
| 4 Räume  | 12                                 | 12                        | 12  | -                       | -  |
| 5 Räume  | 15                                 | 15                        | 15  | -                       | -  |
| 6 Räume  | 19                                 | 19                        | 19  | -                       | -  |
| 7 und mehr Räume                               | (18)                               | (18)                      | (18)  | -                       | -  |
| <b>Ausstattung der Wohnung</b>                 |                                    |                           |   |                         |  |
| Badewanne/Dusche und WC vorhanden              | 68                                 | 68                        | 68  | -                       | -  |
| Badewanne/Dusche und WC nicht vorhanden        | 6                                  | 6                         | 6   | -                       | -  |
| Badewanne/Dusche vorhanden, WC nicht vorhanden | -                                  | -                         | -   | -                       | -  |
| Badewanne/Dusche nicht vorhanden, WC vorhanden | -                                  | -                         | -   | -                       | -  |

Bei den ausgewiesenen Wohnungszahlen sind gewerblich genutzte Wohnungen nicht, Diplomatenwohnungen/Wohnungen ausländischer Streitkräfte nur in der „Insgesamt-Zeile“ berücksichtigt.

## 2.2.1 Wohnungen in Gebäuden mit Wohnraum nach regionaler Einheit und Art der Nutzung, Fläche der Wohnung, Zahl der Räume und Ausstattung

|  | Wohnungen |                          |                       |                 |             |
|--|-----------|--------------------------|-----------------------|-----------------|-------------|
|  | Drees     | Verbandsgemeinde Kelberg | Landkreis Vulkaneifel | Rheinland-Pfalz | Deutschland |
|  | Anzahl    | Anzahl                   | Anzahl                | Anzahl          | Anzahl      |
| <b>Insgesamt</b>                               |           |                          |                       |                 |             |
| Insgesamt                                      | (74)      | 3 699                    | 31 880                | 2 010 559       | 40 563 320  |
| <b>Art der Wohnungsnutzung</b>                 |           |                          |                       |                 |             |
| Von Eigentümer/-in bewohnt                     | 43        | 2 440                    | 19 431                | 1 056 986       | 17 292 029  |
| Zu Wohnzwecken vermietet (auch mietfrei)       | 25        | 906                      | 9 426                 | 841 958         | 21 199 913  |
| Ferien- und Freizeitwohnung                    | -         | 175                      | 1 486                 | 14 906          | 224 529     |
| Leer stehend                                   | 6         | (178)                    | 1 533                 | 89 040          | 1 828 846   |
| <b>Fläche der Wohnung in m²</b>                |           |                          |                       |                 |             |
| Unter 40                                       | -         | 28                       | 471                   | 79 051          | 2 177 061   |
| 40 - 59  | 4         | 214                      | 2 492                 | 219 658         | 7 288 734   |
| 60 - 79  | 6         | 417                      | 4 570                 | 368 640         | 9 663 142   |
| 80 - 99  | (21)      | 658                      | 5 625                 | 363 190         | 6 987 435   |
| 100 - 119                                      | 15        | 669                      | 5 122                 | 281 553         | 4 913 194   |
| 120 - 139                                      | 12        | 685                      | 5 754                 | 282 169         | 4 211 779   |
| 140 - 159                                      | 4         | 476                      | 3 526                 | 181 337         | 2 394 089   |
| 160 - 179                                      | -         | (197)                    | 1 782                 | 86 315          | 1 117 240   |
| 180 - 199                                      | 6         | 136                      | 953                   | 53 728          | 686 793     |
| 200 und mehr                                   | 6         | (219)                    | 1 581                 | 87 249          | 1 105 850   |
| <b>Zahl der Räume</b>                          |           |                          |                       |                 |             |
| 1 Raum   | -         | 10                       | 290                   | 56 146          | 1 306 117   |
| 2 Räume  | -         | 128                      | 1 524                 | 130 279         | 3 735 658   |
| 3 Räume  | 10        | 350                      | 3 899                 | 335 419         | 8 890 843   |
| 4 Räume  | 12        | 574                      | 5 534                 | 436 277         | 10 410 969  |
| 5 Räume  | 15        | 704                      | 5 864                 | 364 352         | 6 855 418   |
| 6 Räume  | 19        | 737                      | 6 002                 | 292 471         | 4 406 792   |
| 7 und mehr Räume                               | (18)      | 1 196                    | 8 763                 | 387 946         | 4 939 520   |
| <b>Ausstattung der Wohnung</b>                 |           |                          |                       |                 |             |
| Badewanne/Dusche und WC vorhanden              | 68        | 3 658                    | 31 595                | 1 970 139       | 39 916 059  |
| Badewanne/Dusche und WC nicht vorhanden        | 6         | 22                       | (99)                  | 6 506           | 308 371     |
| Badewanne/Dusche vorhanden, WC nicht vorhanden | -         | 3                        | (37)                  | 4 165           | 104 585     |
| Badewanne/Dusche nicht vorhanden, WC vorhanden | -         | 16                       | (145)                 | 22 080          | 216 302     |

Bei den ausgewiesenen Wohnungszahlen sind gewerblich genutzte Wohnungen nicht, Diplomatenwohnungen/Wohnungen ausländischer Streitkräfte nur in der „Insgesamt-Zeile“ berücksichtigt.

## 2.2.2 Wohnungen in Gebäuden mit Wohnraum nach regionaler Einheit und Art der Nutzung, Fläche der Wohnung, Zahl der Räume und Ausstattung -in %-

|  | Wohnungen |                          |                       |                 |             |
|--|-----------|--------------------------|-----------------------|-----------------|-------------|
|  | Drees     | Verbandsgemeinde Kelberg | Landkreis Vulkaneifel | Rheinland-Pfalz | Deutschland |
|  | %         | %                        | %                     | %               | %           |
| <b>Art der Wohnungsnutzung</b>                 |           |                          |                       |                 |             |
| Von Eigentümer/-in bewohnt                     | 58,1      | 66,0                     | 61,0                  | 52,8            | 42,6        |
| Zu Wohnzwecken vermietet (auch mietfrei)       | 33,8      | 24,5                     | 29,6                  | 42,0            | 52,3        |
| Ferien- und Freizeitwohnung                    | -         | 4,7                      | 4,7                   | 0,7             | 0,6         |
| Leer stehend                                   | 8,1       | (4,8)                    | 4,8                   | 4,4             | 4,5         |
| <b>Fläche der Wohnung in m²</b>                |           |                          |                       |                 |             |
| Unter 40                                       | -         | 0,8                      | 1,5                   | 3,9             | 5,4         |
| 40 - 59  | 5,4       | 5,8                      | 7,8                   | 11,0            | 18,0        |
| 60 - 79  | 8,1       | 11,3                     | 14,3                  | 18,4            | 23,8        |
| 80 - 99  | (28,4)    | 17,8                     | 17,6                  | 18,1            | 17,2        |
| 100 - 119                                      | 20,3      | 18,1                     | 16,1                  | 14,1            | 12,1        |
| 120 - 139                                      | 16,2      | 18,5                     | 18,1                  | 14,1            | 10,4        |
| 140 - 159                                      | 5,4       | 12,9                     | 11,1                  | 9,1             | 5,9         |
| 160 - 179                                      | -         | (5,3)                    | 5,6                   | 4,3             | 2,8         |
| 180 - 199                                      | 8,1       | 3,7                      | 3,0                   | 2,7             | 1,7         |
| 200 und mehr                                   | 8,1       | (5,9)                    | 5,0                   | 4,4             | 2,7         |
| <b>Zahl der Räume</b>                          |           |                          |                       |                 |             |
| 1 Raum   | -         | 0,3                      | 0,9                   | 2,8             | 3,2         |
| 2 Räume  | -         | 3,5                      | 4,8                   | 6,5             | 9,2         |
| 3 Räume  | 13,5      | 9,5                      | 12,2                  | 16,7            | 21,9        |
| 4 Räume  | 16,2      | 15,5                     | 17,4                  | 21,8            | 25,7        |
| 5 Räume  | 20,3      | 19,0                     | 18,4                  | 18,2            | 16,9        |
| 6 Räume  | 25,7      | 19,9                     | 18,8                  | 14,6            | 10,9        |
| 7 und mehr Räume                               | (24,3)    | 32,3                     | 27,5                  | 19,4            | 12,2        |
| <b>Ausstattung der Wohnung</b>                 |           |                          |                       |                 |             |
| Badewanne/Dusche und WC vorhanden              | 91,9      | 98,9                     | 99,1                  | 98,4            | 98,4        |
| Badewanne/Dusche und WC nicht vorhanden        | 8,1       | 0,6                      | (0,3)                 | 0,3             | 0,8         |
| Badewanne/Dusche vorhanden, WC nicht vorhanden | -         | 0,1                      | (0,1)                 | 0,2             | 0,3         |
| Badewanne/Dusche nicht vorhanden, WC vorhanden | -         | 0,4                      | (0,5)                 | 1,1             | 0,5         |

Bei den ausgewiesenen Wohnungszahlen sind gewerblich genutzte Wohnungen, Diplomatenwohnungen/Wohnungen ausländischer Streitkräfte nicht berücksichtigt.

Die relativen Ergebnisse beziehen sich auf die Gesamtzahl der Gebäude der jeweiligen regionalen Einheit je betrachtetem Gebäudemerkmal.

Die relativen Werte wurden durch Division von Ergebnissen nach Durchführung der Geheimhaltung errechnet.



## 3.1 Gebäude- und Wohnungskennzahlen im regionalen Vergleich

| Gebiet                      | Kennzahlen für Gebäude und Wohnungen |  |   |
|-----------------------------|--------------------------------------|--|---|
|                             | Eigentümerquote<br>(Wohnungen)       | Durchschnittliche<br>Wohnungsgröße in m² | Durchschnittliche Anzahl<br>der Wohnungen je<br>Wohngebäude |
|                             | %                                    | m²                                       | Anzahl  |
| Verbandsgemeinde Daun       | 66                                   | 111                                      | 1   |
| Betteldorf                  | .                                    | .  | 1   |
| Bleckhausen                 | .                                    | .  | 1   |
| Brockscheid                 | .                                    | .  | 1   |
| Darscheid                   | .                                    | .  | 1   |
| Daun, Stadt                 | 51                                   | 105                                      | 2   |
| Demerath                    | .                                    | .  | 1   |
| Deudesfeld                  | .                                    | .  | 1   |
| Dockweiler                  | .                                    | .  | 1   |
| Dreis-Brück                 | 77                                   | 119                                      | 1   |
| Ellscheid                   | 78                                   | .  | 1   |
| Gefell                      | .                                    | .  | 1   |
| Gillenfeld                  | 66                                   | .  | 1   |
| Hinterweiler                | .                                    | 126                                      | 1   |
| Hörscheid                   | .                                    | .  | 1   |
| Immerath                    | .                                    | .  | 1   |
| Kirchweiler                 | .                                    | .  | 1   |
| Kradenbach                  | .                                    | .  | 1   |
| Mehren                      | 62                                   | 113                                      | 1   |
| Meisburg                    | .                                    | .  | 1   |
| Mückeln                     | 76                                   | .  | 1   |
| Nerdlen                     | .                                    | .  | 1   |
| Niederstadtfeld             | .                                    | .  | 1   |
| Oberstadtfeld               | .                                    | .  | 1   |
| Sarmersbach                 | .                                    | .  | 1   |
| Saxler                      | .                                    | .  | 1   |
| Schalkenmehren              | .                                    | .  | 1   |
| Schutz                      | .                                    | .  | 1   |
| Schönbach                   | .                                    | .  | 1   |
| Steineberg                  | .                                    | .  | 1   |
| Steiningen                  | .                                    | .  | 1   |
| Strohn                      | .                                    | .  | 1   |
| Strotzbüsch                 | .                                    | 110                                      | 1   |
| Udler                       | .                                    | .  | 1   |
| Utzerath                    | 86                                   | .  | 1   |
| Wallenborn                  | .                                    | .  | 1   |
| Weidenbach                  | .                                    | .  | 1   |
| Winkel (Eifel)              | .                                    | .  | 1   |
| Üdersdorf                   | 74                                   | .  | 1   |
| Verbandsgemeinde Gerolstein | 67                                   | 110                                      | 1   |
| Berlingen                   | .                                    | .  | 1   |
| Birresborn                  | .                                    | .  | 1   |
| Densborn                    | .                                    | 114                                      | 1   |
| Duppach                     | .                                    | .  | 1   |
| Gerolstein, Stadt           | 59                                   | 108                                      | 1   |
| Hohenfels-Essingen          | .                                    | .  | 1   |
| Kalenborn-Scheuern          | .                                    | .  | 1   |
| Kopp                        | .                                    | .  | 1   |
| Mürtenbach                  | .                                    | .  | 1   |
| Neroth                      | .                                    | .  | 1   |
| Pelm                        | .                                    | .  | 1   |

## Noch: 3.1 Gebäude- und Wohnungskennzahlen im regionalen Vergleich

| Gebiet                          | Kennzahlen für Gebäude und Wohnungen |  |   |
|---------------------------------|--------------------------------------|--|---|
|                                 | Eigentümerquote<br>(Wohnungen)       | Durchschnittliche<br>Wohnungsgröße in m² | Durchschnittliche Anzahl<br>der Wohnungen je<br>Wohngebäude |
|                                 | %                                    | m²                                       | Anzahl  |
| Rockeskyll                      | .                                    | 114                                      | 1   |
| Salm                            | .                                    | .  | 1   |
| Verbandsgemeinde Hillesheim     | 70                                   | 115                                      | 1   |
| Basberg                         | .                                    | .  | 1   |
| Berndorf                        | .                                    | .  | 1   |
| Dohm-Lammersdorf                | .                                    | .  | 1   |
| Hillesheim, Stadt               | 57                                   | .  | 2   |
| Kerpen (Eifel)                  | .                                    | .  | 1   |
| Nohn                            | .                                    | .  | 1   |
| Oberbettingen                   | .                                    | .  | 1   |
| Oberehe-Stroheich               | .                                    | .  | 1   |
| Walsdorf                        | .                                    | .  | 1   |
| Wiesbaum                        | .                                    | .  | 1   |
| Üxheim                          | .                                    | .  | 1   |
| <b>Verbandsgemeinde Kelberg</b> | <b>74</b>                            | .  | 1   |
| Arbach                          | .                                    | .  | 1   |
| Beinhausen                      | .                                    | .  | 1   |
| Bereborn                        | .                                    | .  | 1   |
| Berenbach                       | .                                    | .  | 1   |
| Bodenbach                       | .                                    | 122                                      | 1   |
| Bongard                         | .                                    | 116                                      | 1   |
| Borler                          | .                                    | .  | 1   |
| Boxberg                         | .                                    | .  | 1   |
| Brücktal                        | .                                    | .  | 2   |
| <b>Drees</b>                    | .                                    | .  | 1   |
| Gelenberg                       | 87                                   | 128                                      | 1   |
| Gunderath                       | .                                    | .  | 1   |
| Horperath                       | .                                    | .  | 1   |
| Höchstberg                      | .                                    | .  | 1   |
| Hörschhausen                    | .                                    | .  | 1   |
| Kaperich                        | .                                    | .  | 1   |
| Katzwinkel                      | 87                                   | .  | 1   |
| Kelberg                         | 65                                   | 119                                      | 1   |
| Kirsbach                        | .                                    | .  | 1   |
| Kolverath                       | .                                    | .  | 1   |
| Kötterichen                     | .                                    | 114                                      | 1   |
| Lirstal                         | .                                    | 100                                      | 1   |
| Mannebach                       | .                                    | .  | 1   |
| Mosbruch                        | 90                                   | .  | 1   |
| Neichen                         | .                                    | .  | 1   |
| Nitz                            | .                                    | .  | 2   |
| Oberelz                         | .                                    | .  | 1   |
| Reimerath                       | .                                    | .  | 1   |
| Retterath                       | .                                    | .  | 1   |
| Sassen                          | .                                    | .  | 1   |
| Uersfeld                        | .                                    | .  | 1   |
| Ueß                             | .                                    | .  | 1   |
| Welcherath                      | .                                    | .  | 1   |
| Verbandsgemeinde Obere Kyll     | 72                                   | 111                                      | 1   |
| Birgel                          | .                                    | .  | 1   |
| Esch                            | .                                    | .  | 1   |
| Feusdorf                        | 80                                   | 120                                      | 1   |

## Noch: 3.1 Gebäude- und Wohnungskennzahlen im regionalen Vergleich

| Gebiet                       | Kennzahlen für Gebäude und Wohnungen |  |   |
|------------------------------|--------------------------------------|--|---|
|                              | Eigentümerquote<br>(Wohnungen)       | Durchschnittliche<br>Wohnungsgröße in m² | Durchschnittliche Anzahl<br>der Wohnungen je<br>Wohngebäude |
|                              | %                                    | m²                                       | Anzahl  |
| Gönnersdorf                  | .                                    | .  | 1   |
| Hallschlag                   | .                                    | .  | 1   |
| Jünkerath                    | 62                                   | .  | 1   |
| Kerschenbach                 | .                                    | .  | 1   |
| Lissendorf                   | 67                                   | 99                                       | 1   |
| Ormont                       | .                                    | .  | 1   |
| Reuth                        | .                                    | .  | 2   |
| Scheid                       | 88                                   | .  | 1   |
| Schüller                     | .                                    | .  | 1   |
| Stadtkyll                    | .                                    | .  | 1   |
| Steffeln                     | .                                    | .  | 1   |
| <b>Landkreis Vulkaneifel</b> | 68,6                                 | .  | 1,4   |
| <b>Rheinland-Pfalz</b>       | 57,1                                 | 104,2                                    | 1,7   |
| <b>Deutschland</b>           | 45,9                                 | 91,4                                     | 2,1   |

Die Kennzahlen wurden durch Division von Originalergebnissen vor Geheimhaltung errechnet. Kennzahlwerte, die Rückschlüsse auf diese Originalergebnisse ermöglichen würden, wurden gesperrt.

Weitere Informationen zur jeweiligen Berechnung sind dem Bereich der Definitionen zu entnehmen.

## 3.2 Weitere Wohnungskennzahlen im regionalen Vergleich

| Gebiet                      | Kennzahlen für Wohnungen                  |                             |   |
|-----------------------------|---|-----------------------------|---|
|                             | Anteil des selbst genutzten Wohneigentums | Leerstandsquote (Wohnungen) | Anteil des zu Wohnzwecken vermieteten Wohneigentums (auch mietfrei) |
|                             | %   | %                           | %   |
| Verbandsgemeinde Daun       | 63  | 4                           | 33  |
| Betteldorf                  | .   | .                           | .   |
| Bleckhausen                 | .   | .                           | .   |
| Brockscheid                 | .   | .                           | .   |
| Darscheid                   | .   | .                           | .   |
| Daun, Stadt                 | 49  | 3                           | 48  |
| Demerath                    | .   | 6                           | 17  |
| Deudesfeld                  | .   | .                           | 20  |
| Dockweiler                  | .   | .                           | .   |
| Dreis-Brück                 | .   | 5                           | 21  |
| Ellscheid                   | .   | .                           | .   |
| Gefell                      | .   | -                           | .   |
| Gillenfeld                  | 63  | 5                           | 32  |
| Hinterweiler                | .   | .                           | .   |
| Hörscheid                   | .   | .                           | .   |
| Immerath                    | .   | 5                           | .   |
| Kirchweiler                 | .   | 6                           | .   |
| Kradenbach                  | .   | .                           | .   |
| Mehren                      | 59  | 5                           | 36  |
| Meisburg                    | .   | .                           | .   |
| Mückeln                     | .   | .                           | 24  |
| Nerdlen                     | .   | 4                           | .   |
| Niederstadtfeld             | 76  | .                           | .   |
| Oberstadtfeld               | .   | .                           | .   |
| Sarmersbach                 | .   | .                           | .   |
| Saxler                      | 69  | .                           | .   |
| Schalkenmehren              | .   | .                           | .   |
| Schutz                      | .   | .                           | .   |
| Schönbach                   | .   | .                           | .   |
| Steineberg                  | 79  | .                           | .   |
| Steiningen                  | 69  | .                           | .   |
| Strohn                      | .   | .                           | .   |
| Strotzbüsch                 | 69  | .                           | .   |
| Udler                       | .   | .                           | .   |
| Utzerath                    | .   | .                           | 13  |
| Wallenborn                  | .   | 7                           | .   |
| Weidenbach                  | .   | .                           | .   |
| Winkel (Eifel)              | .   | .                           | .   |
| Üdersdorf                   | 71  | 4                           | 25  |
| Verbandsgemeinde Gerolstein | 64  | 5                           | 31  |
| Berlingen                   | .   | .                           | .   |
| Birresborn                  | .   | 7                           | .   |
| Densborn                    | .   | .                           | .   |
| Duppach                     | .   | 9                           | .   |
| Gerolstein, Stadt           | 57  | 5                           | 39  |
| Hohenfels-Essingen          | .   | 4                           | .   |
| Kalenborn-Scheuern          | .   | .                           | .   |
| Kopp                        | .   | .                           | .   |
| Mürtenbach                  | 68  | .                           | .   |
| Neroth                      | 75  | .                           | .   |
| Pelm                        | 67  | .                           | .   |

## Noch: 3.2 Weitere Wohnungskennzahlen im regionalen Vergleich

| Gebiet                          | Kennzahlen für Wohnungen                  |                             |   |
|---------------------------------|---|-----------------------------|---|
|                                 | Anteil des selbst genutzten Wohneigentums | Leerstandsquote (Wohnungen) | Anteil des zu Wohnzwecken vermieteten Wohneigentums (auch mietfrei) |
|                                 | %   | %                           | %   |
| Rockeskyll                      | .   | .                           | .   |
| Salm                            | .   | .                           | .   |
| Verbandsgemeinde Hillesheim     | 67  | 4                           | 29  |
| Basberg                         | .   | .                           | .   |
| Berndorf                        | 75  | .                           | .   |
| Dohm-Lammersdorf                | .   | .                           | .   |
| Hillesheim, Stadt               | 55  | .                           | 42  |
| Kerpen (Eifel)                  | .   | 7                           | .   |
| Nohn                            | .   | .                           | .   |
| Oberbettingen                   | .   | 1                           | .   |
| Oberehe-Stroheich               | 82  | .                           | 15  |
| Walsdorf                        | .   | 6                           | .   |
| Wiesbaum                        | .   | .                           | .   |
| Üxheim                          | 74  | .                           | .   |
| <b>Verbandsgemeinde Kelberg</b> | 71  | 5                           | 24  |
| Arbach                          | .   | .                           | .   |
| Beinhausen                      | .   | -                           | .   |
| Bereborn                        | .   | .                           | .   |
| Berenbach                       | .   | .                           | .   |
| Bodenbach                       | .   | 3                           | .   |
| Bongard                         | 71  | .                           | .   |
| Borler                          | .   | .                           | .   |
| Boxberg                         | .   | .                           | 25  |
| Brücktal                        | .   | .                           | .   |
| <b>Drees</b>                    | .   | .                           | .   |
| Gelenberg                       | .   | .                           | .   |
| Gunderath                       | .   | .                           | .   |
| Horperath                       | .   | .                           | .   |
| Höchstberg                      | .   | .                           | .   |
| Hörschhausen                    | .   | .                           | .   |
| Kaperich                        | .   | .                           | .   |
| Katzwinkel                      | .   | .                           | 13  |
| Kelberg                         | 61  | .                           | .   |
| Kirsbach                        | .   | -                           | .   |
| Kolverath                       | .   | .                           | .   |
| Kötterichen                     | .   | .                           | 23  |
| Lirstal                         | .   | .                           | .   |
| Mannebach                       | .   | .                           | .   |
| Mosbruch                        | .   | .                           | .   |
| Neichen                         | .   | .                           | .   |
| Nitz                            | .   | .                           | .   |
| Oberelz                         | .   | .                           | .   |
| Reimerath                       | .   | .                           | .   |
| Retterath                       | 74  | .                           | 21  |
| Sassen                          | .   | .                           | .   |
| Uersfeld                        | .   | .                           | .   |
| Ueß                             | .   | -                           | .   |
| Welcherath                      | .   | .                           | .   |
| Verbandsgemeinde Obere Kyll     | 67  | 7                           | 26  |
| Birgel                          | .   | 7                           | .   |
| Esch                            | .   | .                           | .   |

## Noch: 3.2 Weitere Wohnungskennzahlen im regionalen Vergleich

| Gebiet                       | Kennzahlen für Wohnungen                  |                             |   |
|------------------------------|---|-----------------------------|---|
|                              | Anteil des selbst genutzten Wohneigentums | Leerstandsquote (Wohnungen) | Anteil des zu Wohnzwecken vermieteten Wohneigentums (auch mietfrei) |
|                              | %   | %                           | %   |
| Feusdorf                     | .   | .                           | .   |
| Gönnersdorf                  | .   | .                           | .   |
| Hallschlag                   | .   | .                           | .   |
| Jünkerath                    | .   | .                           | 35  |
| Kerschenbach                 | 78  | .                           | .   |
| Lissendorf                   | .   | .                           | .   |
| Ormont                       | .   | 4                           | .   |
| Reuth                        | .   | 4                           | .   |
| Scheid                       | .   | .                           | 12  |
| Schüller                     | .   | .                           | .   |
| Stadtkyll                    | .   | .                           | .   |
| Steffeln                     | .   | .                           | .   |
| <b>Landkreis Vulkaneifel</b> | 65,3                                      | 4,9                         | 29,8  |
| <b>Rheinland-Pfalz</b>       | 54,7                                      | 4,3                         | 41  |
| <b>Deutschland</b>           | 43,9                                      | 4,4                         | 51,7  |

Die Kennzahlen wurden durch Division von Originalergebnissen vor Geheimhaltung errechnet. Kennzahlwerte, die Rückschlüsse auf diese Originalergebnisse ermöglichen würden, wurden gesperrt.

Weitere Informationen zur jeweiligen Berechnung sind dem Bereich der Definitionen zu entnehmen.

#### 4.1 Haushalte nach Typ des privaten Haushalts (nach Familien) und Art der Wohnungsnutzung, Fläche der Wohnung und Zahl der Räume

|  | Insgesamt | Typ des privaten Haushalts (nach Familien) |                     |                     |                              |  |
|--|-----------|--|---------------------|---------------------|------------------------------|--|
|  |           | Einpersonenhaushalte<br>(Singlehaushalte)  | Paare ohne Kind(er) | Paare mit Kind(ern) | Alleinerziehende Elternteile | Mehrpersonenhaushalte ohne Kernfamilie |
|  | Anzahl    | Anzahl                                     | Anzahl              | Anzahl              | Anzahl                       | Anzahl                                 |
| <b>Insgesamt</b>                           |           |  |                     |                     |                              |  |
| Insgesamt                                  | 65        | 13   | 19                  | 21                  | 9                            | 3                                      |
| <b>Art der Wohnungsnutzung</b>             |           |  |                     |                     |                              |  |
| Von Eigentümer/-in bewohnt                 | 43        | 6  | 10                  | 18                  | 6                            | 3                                      |
| Zu Wohnzwecken vermietet (auch mietfrei)   | 22        | 7  | 9                   | 3                   | 3                            | -                                      |
| <b>Fläche der Wohnung in m<sup>2</sup></b> |           |  |                     |                     |                              |  |
| Unter 40                                   | -         | -  | -                   | -                   | -                            | -                                      |
| 40 - 59                                    | 4         | 4  | -                   | -                   | -                            | -                                      |
| 60 - 79                                    | -         | -  | -                   | -                   | -                            | -                                      |
| 80 - 99                                    | (21)      | 9  | 3                   | 3                   | 3                            | 3                                      |
| 100 - 119                                  | 12        | -  | 3                   | 6                   | 3                            | -                                      |
| 120 - 139                                  | 12        | -  | 6                   | 6                   | -                            | -                                      |
| 140 - 159                                  | 4         | -  | 4                   | -                   | -                            | -                                      |
| 160 - 179                                  | -         | -  | -                   | -                   | -                            | -                                      |
| 180 - 199                                  | 6         | -  | -                   | 3                   | 3                            | -                                      |
| 200 und mehr                               | 6         | -  | 3                   | 3                   | -                            | -                                      |
| <b>Zahl der Räume</b>                      |           |  |                     |                     |                              |  |
| 1 Raum                                     | -         | -  | -                   | -                   | -                            | -                                      |
| 2 Räume                                    | -         | -  | -                   | -                   | -                            | -                                      |
| 3 Räume                                    | 10        | 7  | 3                   | -                   | -                            | -                                      |
| 4 Räume                                    | 6         | 6  | -                   | -                   | -                            | -                                      |
| 5 Räume                                    | 15        | -  | 6                   | 6                   | -                            | 3                                      |
| 6 Räume                                    | 16        | -  | 7                   | 6                   | 3                            | -                                      |
| 7 und mehr Räume                           | (18)      | -  | 3                   | (9)                 | 6                            | -                                      |

Nicht ausgewiesen werden unter „Art der Wohnungsnutzung“ Haushalte in Wohnungen, die als Ferien- und Freizeitwohnungen genutzt werden. Bei der Untergliederung nach den anderen Wohnungsmerkmalen sind diese allerdings enthalten.

Bei den ausgewiesenen Haushaltszahlen sind Haushalte in Diplomatenwohnungen/Wohnungen ausländischer Streitkräfte nur in der "Insgesamt-Zeile" berücksichtigt.

#### 4.2 Haushalte nach Größe des privaten Haushalts und Art der Wohnungsnutzung, Fläche der Wohnung und Zahl der Räume

|  | Insgesamt | Größe des privaten Haushalts |            |            |            |            |                     |
|--|-----------|------------------------------|------------|------------|------------|------------|---------------------|
|  |           | 1 Person                     | 2 Personen | 3 Personen | 4 Personen | 5 Personen | 6 und mehr Personen |
|  | Anzahl    | Anzahl                       | Anzahl     | Anzahl     | Anzahl     | Anzahl     | Anzahl              |
| <b>Insgesamt</b>                         |           |                              |            |            |            |            |                     |
| Insgesamt                                | 65        | 13                           | 22         | 15         | 3          | 9          | 3                   |
| <b>Art der Wohnungsnutzung</b>           |           |                              |            |            |            |            |                     |
| Von Eigentümer/-in bewohnt               | 43        | 6                            | 13         | 12         | 3          | 6          | 3                   |
| Zu Wohnzwecken vermietet (auch mietfrei) | 22        | 7                            | 9          | 3          | -          | 3          | -                   |
| <b>Fläche der Wohnung in m²</b>          |           |                              |            |            |            |            |                     |
| Unter 40                                 | -         | -                            | -          | -          | -          | -          | -                   |
| 40 - 59                                  | 4         | 4                            | -          | -          | -          | -          | -                   |
| 60 - 79                                  | -         | -                            | -          | -          | -          | -          | -                   |
| 80 - 99                                  | (21)      | 9                            | 9          | -          | 3          | -          | -                   |
| 100 - 119                                | 12        | -                            | 3          | 6          | -          | 3          | -                   |
| 120 - 139                                | 12        | -                            | 3          | 6          | -          | 3          | -                   |
| 140 - 159                                | 4         | -                            | 4          | -          | -          | -          | -                   |
| 160 - 179                                | -         | -                            | -          | -          | -          | -          | -                   |
| 180 - 199                                | 6         | -                            | 3          | -          | -          | -          | 3                   |
| 200 und mehr                             | 6         | -                            | -          | 3          | -          | 3          | -                   |
| <b>Zahl der Räume</b>                    |           |                              |            |            |            |            |                     |
| 1 Raum                                   | -         | -                            | -          | -          | -          | -          | -                   |
| 2 Räume                                  | -         | -                            | -          | -          | -          | -          | -                   |
| 3 Räume                                  | 10        | 7                            | 3          | -          | -          | -          | -                   |
| 4 Räume                                  | 6         | 6                            | -          | -          | -          | -          | -                   |
| 5 Räume                                  | 15        | -                            | 9          | 6          | -          | -          | -                   |
| 6 Räume                                  | 16        | -                            | 4          | 3          | 3          | 6          | -                   |
| 7 und mehr Räume                         | (18)      | -                            | 6          | 6          | -          | 3          | 3                   |

Nicht ausgewiesen werden unter „Art der Wohnungsnutzung“ Haushalte in Wohnungen, die als Ferien- und Freizeitwohnungen genutzt werden. Bei der Untergliederung nach den anderen Wohnungsmerkmalen sind diese allerdings enthalten.

Bei den ausgewiesenen Haushaltszahlen sind Haushalte in Diplomatenwohnungen/Wohnungen ausländischer Streitkräfte nur in der "Insgesamt-Zeile" berücksichtigt.



## 4.3 Haushalte nach Seniorenstatus des privaten Haushalts und Art der Wohnungsnutzung, Fläche der Wohnung und Zahl der Räume

|  | Insgesamt | Seniorenstatus eines privaten Haushalts      |  |                                |
|--|-----------|--|--|--------------------------------|
|  |           | Haushalte mit ausschließlich Senioren/-innen | Haushalte mit Senioren/-innen und Jüngeren | Haushalte ohne Senioren/-innen |
|  | Anzahl    | Anzahl                                       | Anzahl                                     | Anzahl                         |
| <b>Insgesamt</b>                         |           |  |  |                                |
| Insgesamt                                | 65        | 13   | (21)                                       | (31)                           |
| <b>Art der Wohnungsnutzung</b>           |           |  |  |                                |
| Von Eigentümer/-in bewohnt               | 43        | 10   | 15   | 18                             |
| Zu Wohnzwecken vermietet (auch mietfrei) | 22        | 3  | 6  | 13                             |
| <b>Fläche der Wohnung in m²</b>          |           |  |  |                                |
| Unter 40                                 | -         | -  | -  | -                              |
| 40 - 59                                  | 4         | -  | -  | 4                              |
| 60 - 79                                  | -         | -  | -  | -                              |
| 80 - 99                                  | (21)      | 6  | 3  | 12                             |
| 100 - 119                                | 12        | 3  | 6  | 3                              |
| 120 - 139                                | 12        | -  | 6  | 6                              |
| 140 - 159                                | 4         | 4  | -  | -                              |
| 160 - 179                                | -         | -  | -  | -                              |
| 180 - 199                                | 6         | -  | 6  | -                              |
| 200 und mehr                             | 6         | -  | -  | 6                              |
| <b>Zahl der Räume</b>                    |           |  |  |                                |
| 1 Raum                                   | -         | -  | -  | -                              |
| 2 Räume                                  | -         | -  | -  | -                              |
| 3 Räume                                  | 10        | -  | -  | 10                             |
| 4 Räume                                  | 6         | 3  | -  | 3                              |
| 5 Räume                                  | 15        | 6  | 3  | 6                              |
| 6 Räume                                  | 16        | 4  | 6  | 6                              |
| 7 und mehr Räume                         | (18)      | -  | 12   | 6                              |

Nicht ausgewiesen werden unter „Art der Wohnungsnutzung“ Haushalte in Wohnungen, die als Ferien- und Freizeitwohnungen genutzt werden. Bei der Untergliederung nach den anderen Wohnungsmerkmalen sind diese allerdings enthalten.

Bei den ausgewiesenen Haushaltszahlen sind Haushalte in Diplomatenwohnungen/Wohnungen ausländischer Streitkräfte nur in der "Insgesamt-Zeile" berücksichtigt.

## Definitionen

### Verwendete Symbolik

| Symbol   | Erläuterung  |
|--|--|
| –  | Nichts vorhanden <sup>1)</sup>   |
| 0  | Weniger als die Hälfte von 1 in der letzten besetzten Stelle, jedoch mehr als nichts                                 |
| ( )  | Aussagewert eingeschränkt, da der Zahlenwert durch das Geheimhaltungsverfahren relativ stark verändert wurde         |
| .  | Keine Angabe, da der Zahlenwert geheim zu halten ist oder durch das Geheimhaltungsverfahren zu stark verändert wurde |
| Abweichungen in den Summen durch Runden der Zahlen |  |

| Merkmal   | Definition   |
|---|--|
| Anteil der zu Wohnzwecken vermieteten Wohnungen (auch mietfrei) | Der Anteil der zu Wohnzwecken vermieteten Wohnungen (auch mietfrei) stellt den Anteil der zu Wohnzwecken vermieteten (oder mietfrei überlassenen) Wohnungen an allen bewohnten und leer stehenden Wohnungen dar. Nicht berücksichtigt sind: Ferien- und Freizeitwohnungen, Diplomatenwohnungen/ Wohnungen ausländischer Streitkräfte sowie gewerblich genutzte Wohnungen. Die Berechnung erfolgt für Wohnungen in Wohngebäuden (ohne Wohnheime).   |
| Anteil des selbstgenutzten Wohneigentums                        | Der Anteil des selbstgenutzten Wohneigentums stellt den Anteil der von Eigentümerinnen/ Eigentümern bewohnten Wohnungen an allen bewohnten und leer stehenden Wohnungen dar. Nicht berücksichtigt sind: Ferien- und Freizeitwohnungen, Diplomatenwohnungen/ Wohnungen ausländischer Streitkräfte sowie gewerblich genutzte Wohnungen. Die Berechnung erfolgt für Wohnungen in Wohngebäuden (ohne Wohnheime).   |
| Art der Wohnungsnutzung   | <p>Die Art der Wohnungsnutzung beschreibt, ob und von wem (Mieter/-in oder Eigentümer/-in) die Wohnung zum Stichtag genutzt wird.</p> <p><b>Von Eigentümer/-in bewohnt</b></p> <p>► Wenn mindestens eine/-r der Bewohner/-innen Eigentümer/-in der Wohnung ist.</p> <p><b>Zu Wohnzwecken vermietet (auch mietfrei)</b></p> <p>► Wenn keine/-r der Bewohner/-innen Eigentümer/-in der Wohnung ist, unabhängig davon, ob für die Wohnung Miete gezahlt wird oder diese mietfrei überlassen ist.</p> <p><b>Ferien- und Freizeitwohnung</b></p> <p>► Wohnung, in der Personen lediglich ihre Freizeit verbringen (z. B. am Wochenende, während des Urlaubs, der Ferien usw.). Sie kann von einem privaten Eigentümer/ einer privaten Eigentümerin selbst genutzt oder dauerhaft an eine dritte Person zur Freizeitnutzung vermietet (oder kostenlos überlassen) werden. Ferienwohnungen, die ständig gewerblich-hotelmäßig genutzt werden, gehören nicht dazu.</p> <p><b>Leer stehend</b></p> <p>► Wenn die Wohnung am Stichtag 9. Mai 2011 weder zu Wohnzwecken vermietet (auch mietfrei) ist, noch von dem Eigentümer/ der Eigentümerin selbst genutzt wird und auch keine Ferien- und Freizeitwohnung ist. Wenn die Wohnung wegen Umbau/ Modernisierung – bei Weiterbestehen des Mietverhältnisses – vorübergehend nicht genutzt werden kann, gilt diese Wohnung nicht als leer stehend.</p> <p><b>Diplomaten-/ Streitkräftewohnung</b></p> <p>► Eine Diplomatenwohnung/ Wohnung ausländischer Streitkräfte liegt immer dann vor, wenn mindestens einer der Bewohner oder eine der Bewohnerinnen einer ausländischen diplomatischen Vertretung, den ausländischen Streitkräften o. Ä. angehört, unabhängig davon, ob es sich dabei um Eigentümer/-innen oder Mieter/-innen handelt.</p> |

1) Dies kann ggf. durch das angewendete Geheimhaltungsverfahren bedingt sein.

| Merkmal                 | Definition  |
|-------------------------|---|
| Art des Gebäudes        | <p>Das Merkmal gibt die Art des Gebäudes an. Es wird unter anderem unterschieden zwischen Gebäuden, die überwiegend Wohnraum enthalten und Gebäuden, die überwiegend zu Geschäftszwecken genutzt werden.</p> <p><b>Gebäude mit Wohnraum</b></p> <p>► Für längere Dauer errichtete Bauwerke, die entweder vollständig oder teilweise für die Wohnversorgung von Haushalten bestimmt sind. Hierzu zählen auch administrative oder gewerblich genutzte Gebäude, wenn in ihnen mindestens eine zu Wohnzwecken genutzte Wohnung vorhanden ist. Gebäude mit Wohnraum gliedern sich in Wohngebäude und sonstige Gebäude mit Wohnraum.</p> <p><b>Wohngebäude</b></p> <p>► Gebäude, die mindestens zur Hälfte der Gesamtnutzfläche zu Wohnzwecken genutzt werden. Zu den Wohngebäuden gehören auch die Wohnheime (mit eigener Haushaltsführung der Bewohner/-innen).</p> <p><b>Wohngebäude (ohne Wohnheime)</b></p> <p>► Gebäude, die mindestens zur Hälfte der Gesamtnutzfläche zu Wohnzwecken genutzt werden (hier: ohne Wohnheime).</p> <p><b>Wohnheime (mit eigener Haushaltsführung der Bewohner/-innen)</b></p> <p>► Wohnheime sind Wohngebäude, die primär den Wohnbedürfnissen bestimmter Bevölkerungskreise dienen. Wohnheime besitzen Gemeinschaftsräume. Die Bewohner/-innen von Wohnheimen führen einen eigenen Haushalt.</p> <p><b>Sonstige Gebäude mit Wohnraum</b></p> <p>► Gebäude, in denen weniger als die Hälfte der Gesamtnutzfläche für Wohnzwecke genutzt wird, z. B. weil sich im Gebäude überwiegend Läden oder Büros befinden.</p> <p><b>Bewohnte Unterkünfte</b></p> <p>► Bewohnte Unterkünfte sind behelfsmäßige Bauten. Hierzu zählen z. B. Wohnbaracken, Bauwagen, Wohnwagen (z. B. auf Campingplätzen), Gartenlauben, Schrebergartenhütten, Jagdhütten, Weinberghütten, Almhütten, fest verankerte Wohnschiffe und Wohncontainer, sofern diese dauerhaft bewohnt werden.</p> |
| Auskunftspflichtige     | <p>Im Rahmen der Gebäude- und Wohnungszählung waren alle Eigentümer/-innen, Verwalter/-innen sowie sonstigen Verfügungs- und Nutzungsberechtigten der Gebäude und Wohnungen auskunftspflichtig.</p>   |
| Ausstattung der Wohnung | <p>Das Merkmal bezeichnet die Ausstattung in der Wohnung hinsichtlich Badewanne oder Dusche und WC. Ein WC ist eine Toilette mit Wasserspülung. Mit Badewanne/ Dusche sind eine fest eingebaute Badewanne oder eine fest eingebaute Dusche gemeint; diese verfügen über feste Wasserzu- und -abflussrohre.</p> <p>Es wird unterschieden zwischen:</p> <p><b>Badewanne/ Dusche und WC vorhanden</b><br/> <b>Badewanne/ Dusche und WC nicht vorhanden</b><br/> <b>Badewanne/ Dusche vorhanden, WC nicht vorhanden</b><br/> <b>Badewanne/ Dusche nicht vorhanden, WC vorhanden</b></p>   |
| Baujahr                 | <p>Mit Baujahr ist das Jahr der Bezugsfertigstellung des Gebäudes gemeint. Bei komplett zerstörten und wieder aufgebauten Gebäuden gilt das Jahr des Wiederaufbaus als Baujahr.</p> <p>Es werden folgende Klasseneinteilungen verwendet:</p> <p><b>Jahrzwanzigste</b></p> <ul style="list-style-type: none"> <li>– Vor 1950</li> <li>– 1950 – 1969</li> <li>– 1970 – 1989</li> <li>– 1990 und später</li> </ul> <p><b>Mikrozensusklassen:</b></p> <ul style="list-style-type: none"> <li>– Vor 1919</li> <li>– 1919 – 1948</li> <li>– 1949 – 1978</li> <li>– 1979 – 1986</li> <li>– 1987 – 1990</li> <li>– 1991 – 1995</li> <li>– 1996 – 2000</li> <li>– 2001 – 2004</li> <li>– 2005 – 2008</li> <li>– 2009 und später</li> </ul>   |

| Merkmal   | Definition   |
|---|--|
| Durchschnittliche Anzahl der Wohnungen je Wohngebäude | Die durchschnittliche Anzahl der Wohnungen je Wohngebäude ist das Verhältnis zwischen der Gesamtzahl der Wohnungen und der Gesamtzahl der Wohngebäude (ohne Wohnheime). Die Berechnung erfolgt für Wohnungen in Wohngebäuden (ohne Wohnheime).   |
| Durchschnittliche Wohnungsgröße in m <sup>2</sup>     | Die durchschnittliche Wohnungsgröße in m <sup>2</sup> ist das Verhältnis zwischen der Gesamtfläche in m <sup>2</sup> und der Gesamtzahl der Wohnungen. Nicht berücksichtigt sind: Diplomatenwohnungen/ Wohnungen ausländischer Streitkräfte sowie gewerblich genutzte Wohnungen. Die Berechnung erfolgt für Wohnungen in Wohngebäuden (ohne Wohnheime).  |
| Eigentümerquote                                       | Die Eigentümerquote stellt den Anteil der von Eigentümerinnen/ Eigentümern bewohnten Wohnungen an allen bewohnten Wohnungen dar. Nicht berücksichtigt sind: Leer stehende Wohnungen, Ferien- und Freizeitwohnungen, Diplomatenwohnungen/ Wohnungen ausländischer Streitkräfte sowie gewerblich genutzte Wohnungen. Die Berechnung erfolgt für Wohnungen in Wohngebäuden (ohne Wohnheime).  |
| Eigentumsform des Gebäudes                            | <p>Das Merkmal bildet ab, wem das Eigentum an dem Gebäude (nicht der einzelnen Wohnung) rechtlich zusteht. Dies können Privatpersonen oder juristische Personen sein.</p> <p><b>Gemeinschaft von Wohnungseigentümern/ -innen</b></p> <p>► Gilt für Gebäude mit Eigentumswohnungen, in denen den Eigentümern/-innen Sondereigentum an einer Wohnung in Verbindung mit dem Miteigentumsanteil am gemeinschaftlichen Eigentum zusteht.</p> <p><b>Privatperson/-en</b></p> <p>► Alle natürlichen Personen. Dies können Einzelpersonen, Paare oder sonstige Gruppen von Personen sein, z. B. Erbengemeinschaften.</p> <p><b>Wohnungsgenossenschaft</b></p> <p>► Alle Wohnungsunternehmen, die die Rechtsform einer Genossenschaft haben.</p> <p><b>Kommune oder Kommunales Wohnungsunternehmen</b></p> <p>► Unternehmen oder Einrichtung, bei denen die Kommune mit mehr als 50 % Nennkapital oder Stimmrecht beteiligt ist.</p> <p><b>Privatwirtschaftliches Wohnungsunternehmen</b></p> <p>► Alle privatrechtlichen Wohnungsunternehmen ohne Genossenschaften.</p> <p><b>Anderes privatwirtschaftliches Unternehmen</b></p> <p>► Alle privatrechtlichen Unternehmen, in deren Eigentum sich Wohnungen befinden, deren primärer Erwerbszweck aber nicht die Wohnungsvermietung ist (z. B. Banken, Versicherungen, Fonds).</p> <p><b>Bund oder Land</b></p> <p>► Unternehmen oder Einrichtung, bei denen der Bund oder das Land mit mehr als 50 % Nennkapital oder Stimmrecht beteiligt ist.</p> <p><b>Organisation ohne Erwerbszweck</b></p> <p>► z. B. Kirche</p> |
| Erhebungseinheiten                                    | Bei der Gebäude- und Wohnungszählung wurden alle Gebäude mit Wohnraum, bewohnte Unterkünfte und Wohnungen erhoben.   |
| Fläche der Wohnung in m <sup>2</sup>                  | <p>Grundfläche der gesamten Wohnung in m<sup>2</sup>. Zur Wohnung zählen auch außerhalb des eigentlichen Wohnungsabschlusses liegende Räume (z. B. Mansarden) sowie zu Wohnzwecken ausgebauter Keller- und Bodenräume.</p> <p>Zur Ermittlung der Wohnfläche sind anzurechnen:</p> <ul style="list-style-type: none"> <li>– voll: die Grundflächen von Räumen/ Raumteilen mit einer lichten Höhe von mindestens 2 Metern;</li> <li>– zur Hälfte: die Grundflächen von Räumen/ Raumteilen mit einer lichten Höhe von mindestens 1 Meter, aber weniger als 2 Metern; unbeheizbare Wintergärten, Schwimmbäder und ähnliche nach allen Seiten geschlossene Räume;</li> <li>– in der Regel zu einem Viertel, höchstens jedoch zur Hälfte: die Flächen von Balkonen, Loggien, Dachgärten, Terrassen.</li> </ul> <p>Die Fläche wird in 20 m<sup>2</sup>-Intervallen angegeben.</p>   |

| Merkmal                      | Definition   |
|------------------------------|--|
| Gebäudetyp                   | <p>Das Merkmal gibt die Bauart des Gebäudes an.</p> <p><b>Freistehendes Haus</b></p> <p>► Freistehendes Gebäude, unabhängig davon, ob es sich um ein Ein- oder Mehrfamilienhaus handelt.</p> <p><b>Doppelhaushälfte</b></p> <p>► Gebäude, das mit genau einem anderen Gebäude aneinander gebaut ist, unabhängig davon, ob es sich dabei um Ein- oder Mehrfamilienhäuser handelt.</p> <p><b>Gereihtes Haus</b></p> <p>► Gebäude, das mit mindestens zwei anderen Gebäuden aneinander gebaut ist, unabhängig davon, ob es sich dabei um Ein- oder Mehrfamilienhäuser handelt. Die Gebäude müssen nicht baugleich sein, sie können auch seitlich oder in der Höhe versetzt sein. Reiheneckhäuser zählen auch hierzu.</p> <p><b>Anderer Gebäudetyp</b></p> <p>► Alle Arten von Gebäuden, die nicht freistehendes Haus, Doppel- oder Reihnhaus sind sowie alle Arten von bewohnten Unterkünften.</p>  |
| Größe des privaten Haushalts | <p>Dieses Merkmal gibt die Anzahl der in einem privaten Haushalt lebenden Personen an.</p> <p><b>1 Person</b></p> <p><b>2 Personen</b></p> <p><b>3 Personen</b></p> <p><b>4 Personen</b></p> <p><b>5 Personen</b></p> <p><b>6 und mehr Personen</b></p>  |
| Heizungsart                  | <p>Das Merkmal bezeichnet die überwiegende Heizungsart im Gebäude.</p> <p><b>Fernheizung (Fernwärme)</b></p> <p>► Das Gebäude wird von einem zentralen Fernheizwerk aus mit Wärme versorgt (sog. Fernwärme).</p> <p><b>Etagenheizung</b></p> <p>► Unter einer Etagenheizung versteht man eine zentrale Heizanlage für sämtliche Räume einer abgeschlossenen Wohnung, wobei sich die Heizquelle meist innerhalb dieser Wohnung befindet, z. B. Gastherme.</p> <p><b>Blockheizung</b></p> <p>► Eine Blockheizung liegt vor, wenn ein Häuserblock durch ein zentrales Heizsystem beheizt wird und die Heizquelle sich in bzw. an einem der Gebäude oder in deren unmittelbarer Nähe befindet (sog. Nahwärme).</p> <p><b>Zentralheizung</b></p> <p>► Bei einer Zentralheizung werden sämtliche Wohneinheiten eines Gebäudes von einer zentralen Heizstelle, die sich innerhalb des Gebäudes (in der Regel im Keller) befindet, beheizt.</p> <p><b>Einzel-/ Mehrraumöfen (auch Nachtspeicherheizung)</b></p> <p>► Einzelöfen (z. B. Kohle- oder Nachtspeicheröfen) beheizen jeweils nur einen Raum, in dem sie stehen. In der Regel sind sie fest installiert. Ein Mehrraumofen (z. B. Kachelofen) beheizt gleichzeitig mehrere Räume (auch durch Luftkanäle).</p> <p><b>Keine Heizung im Gebäude oder in den Wohnungen</b></p> |
| Kernfamilie                  | <p>Eine Kernfamilie besteht aus zwei oder mehr Personen, die zu demselben privaten Haushalt gehören und setzt sich zusammen aus der Bezugsperson des privaten Haushalts – das heißt eine nach Alter, Familienstand und Geschlecht festgelegte zentrale Person des privaten Haushalts – und mindestens einer weiteren Person, z. B. der Partnerin/ dem Partner oder einem Kind der Bezugsperson. Dieses Familienkonzept beschränkt die Beziehungen zwischen Vorfahren und Nachfahren auf direkte Beziehungen (ersten Grades), das heißt auf Beziehungen zwischen Eltern und Kindern.</p>  |
| Kind                         | <p>Unter Kind ist ein leiblicher Sohn bzw. ein Stief- oder Adoptivsohn oder eine leibliche Tochter bzw. eine Stief- oder Adoptivtochter (ungeachtet des Alters) zu verstehen, dessen bzw. deren üblicher Aufenthaltsort sich im privaten Haushalt mindestens eines Elternteils befindet und ein Elternteil Bezugsperson und/ oder Partner/-in der Bezugsperson ist.</p>  |
| Leerstandsquote (Wohnungen)  | <p>Die Leerstandsquote (Wohnungen) stellt den Anteil der leer stehenden Wohnungen an allen bewohnten und leer stehenden Wohnungen dar. Nicht berücksichtigt sind: Ferien- und Freizeitwohnungen, Diplomatenwohnungen/ Wohnungen ausländischer Streitkräfte sowie gewerblich genutzte Wohnungen. Die Berechnung erfolgt für Wohnungen in Wohngebäuden (ohne Wohnheime).</p>   |

| Merkmal                                 | Definition   |
|---|--|
| Paar                                    | Der Begriff Paar umfasst Paare in einer Ehe, Paare in einer eingetragenen Lebenspartnerschaft und Paare in einer nichtehelichen Lebensgemeinschaft, die jeweils in einem privaten Haushalt zusammenleben. Ein Ehepaar ist ein gemäß gesetzlichem Familienstand zum Stichtag verheiratetes verschiedengeschlechtliches Paar in einem privaten Haushalt. Eine eingetragene Lebenspartnerschaft ist ein gemäß gesetzlichem Familienstand zum Stichtag rechtlich anerkanntes gleichgeschlechtliches Paar in einem privaten Haushalt. Eine nichteheliche Lebensgemeinschaft ist ein gemischtgeschlechtliches Paar in einem privaten Haushalt, das gemäß gesetzlichem Familienstand zum Stichtag nicht miteinander verheiratet war.  |
| Privater Haushalt                       | Ein privater Haushalt besteht aus mindestens einer Person. Zugrunde gelegt wird das „Konzept des gemeinsamen Wohnens“. Alle Personen, die unabhängig von ihrem Wohnstatus (Haupt-/Nebenwohnsitz) gemeinsam in einer Wohnung leben, gelten als Mitglieder desselben privaten Haushalts, sodass es einen privaten Haushalt pro belegter Wohnung gibt. Personen in Gemeinschafts- und Anstaltsunterkünften sind hier nicht enthalten, sondern nur Personen, die eine eigene Haushaltsführung aufweisen. Eine Person des privaten Haushalts wird als Bezugsperson – das heißt eine nach Alter, Familienstand und Geschlecht festgelegte zentrale Person des privaten Haushalts – bestimmt. Ausgehend von dieser Person werden der Haushaltstyp und die Stellung der weiteren Personen im privaten Haushalt bestimmt.   |
| Regionalschlüssel                       | <p>Der Regionalschlüssel kennzeichnet die hierarchische Struktur aller Verwaltungsebenen. Er wird einheitlich von den Statistischen Ämtern des Bundes und der Länder vergeben.</p> <p>Der Regionalschlüssel gliedert sich wie folgt:</p> <ul style="list-style-type: none"> <li>1. – 2. Stelle = Kennzahl des Bundeslandes</li> <li>3.     Stelle = Kennzahl des Regierungsbezirks</li> <li>4. – 5. Stelle = Kennzahl des Kreises bzw. der kreisfreien Stadt</li> <li>6. – 9. Stelle = Verbandsschlüssel (in Brandenburg: Ämterschlüssel)</li> <li>10. – 12. Stelle = Gemeindekennzahl</li> </ul> <p>Der vierstellige Verbandsschlüssel weist durch die führende Ziffer auf die Art der Gemeinde hin:</p> <ul style="list-style-type: none"> <li>0 = verbandsfreie Gemeinde (in Brandenburg: amtsfreie Gemeinde),</li> <li>5 = verbandsangehörige Gemeinde (in Brandenburg: amtsangehörige Gemeinde),</li> <li>9 = gemeindefreies Gebiet.</li> </ul> <p>Die gemeindefreien Gebiete sind für den Zensus 2011 nicht relevant.</p> <p>Die Verwaltungsebene Regierungsbezirk ist nur für folgende Bundesländer verfügbar: Baden-Württemberg, Bayern, Hessen, Niedersachsen (hier: Statistische Region), Nordrhein-Westfalen und Sachsen.</p> <p>Die Verwaltungsebene Gemeindeverband ist nur für folgende Bundesländer verfügbar: Brandenburg (hier: Ämter), Mecklenburg-Vorpommern, Niedersachsen (hier: Samtgemeinde), Rheinland-Pfalz, Sachsen, Sachsen-Anhalt, Schleswig-Holstein und Thüringen.</p> |
| Seniorenstatus eines privaten Haushalts | <p>Dargelegt wird die Haushaltstruktur aller privaten Haushalte, wobei dies hier in Abhängigkeit vom Alter der in einem privaten Haushalt wohnhaften Personen erfolgt. Als Senioren/-innen gelten diejenigen Personen, welche zum Zensusstichtag 9. Mai 2011 das 65. Lebensjahr vollendet haben.</p> <p><b>Haushalte mit ausschließlich Senioren/-innen</b></p> <p><b>Haushalte mit Senioren/-innen und Jüngeren</b></p> <p><b>Haushalte ohne Senioren/-innen</b></p>  |
| Stichtagsbezogenheit der Merkmale       | Stichtag der Gebäude- und Wohnungszählung war der 9. Mai 2011. Alle Angaben beziehen sich auf diesen Zeitpunkt.  |

| Merkmal                                       | Definition   |
|---|--|
| Typ des privaten Haushalts<br>(nach Familien) | <p>Dieses Merkmal beschreibt, in welcher Konstellation die Personen eines privaten Haushalts gemeinschaftlich leben, mit Fokus auf die Existenz von Kindern im privaten Haushalt.</p> <p><b>Eiipersonenhaushalte (Singlehaushalte)</b></p> <p>► Ein Eiipersonenhaushalt bezeichnet einen privaten Haushalt mit einer allein lebenden Person.</p> <p><b>Paare ohne Kind(er)</b></p> <p><b>Paare mit Kind(ern)</b></p> <p><b>Alleinerziehende Elternteile</b></p> <p>► Eine alleinerziehende Mutter oder ein alleinerziehender Vater ist ein Elternteil ohne Partner/-in mit mindestens einem Kind innerhalb eines privaten Haushalts.</p> <p><b>Mehrpersonenhaushalte ohne Kernfamilie</b></p> <p>► Unter Mehrpersonenhaushalten ohne Kernfamilie werden alle anderen privaten Mehrpersonenhaushalte zusammengefasst, die durch die zuvor genannten Kategorien nicht abgedeckt sind, wie etwa nicht eingetragene Lebenspartnerschaften gleichgeschlechtlicher Paare, Wohngemeinschaften, Großeltern-Enkel-Haushalte ohne Elternteile etc.</p> |
| Wohnung                                       | <p>Unter einer Wohnung sind nach außen abgeschlossene, zu Wohnzwecken bestimmte, in der Regel zusammenliegende Räume zu verstehen, die die Führung eines eigenen Haushalts ermöglichen und nicht vollständig für gewerbliche Zwecke genutzt werden.</p> <p>Eine Wohnung muss nicht notwendigerweise eine Küche oder Kochnische enthalten.</p> <p>Wohnungen haben einen eigenen Eingang unmittelbar vom Freien, von einem Treppenhaus oder einem Vorraum. Zur Wohnung können aber auch außerhalb des eigentlichen Wohnungsabschlusses liegende, zu Wohnzwecken ausgebaute Keller- oder Bodenräume (z. B. Mansarden) gehören.</p>  |
| Zahl der Räume                                | <p>Die Zahl der Räume umfasst alle Wohn-, Ess- und Schlafzimmer und andere separate Räume (z. B. bewohnbare Keller- und Bodenräume) von mindestens 6 m<sup>2</sup> Größe sowie abgeschlossene Küchen, unabhängig von deren Größe. Bad, Toilette, Flur und Wirtschaftsräume werden grundsätzlich nicht mitgezählt. Ein Wohnzimmer mit einer Essecke, Schlafnische oder Kochnische ist als ein Raum zu zählen. Dementsprechend bestehen Wohnungen, in denen es keine bauliche Trennung der einzelnen Wohnbereiche gibt (z. B. sogenannte „Loftwohnungen“), aus nur einem Raum.</p> <p><b>1 Raum</b></p> <p><b>2 Räume</b></p> <p><b>3 Räume</b></p> <p><b>4 Räume</b></p> <p><b>5 Räume</b></p> <p><b>6 Räume</b></p> <p><b>7 und mehr Räume</b></p>   |

## **Herausgeber**

Statistisches Landesamt Rheinland-Pfalz  
Mainzer Straße 14-16  
56130 Bad Ems

## **Auskunftsdienst**

E-Mail: [info@statistik.rlp.de](mailto:info@statistik.rlp.de)  
Telefon: 02603 71-4444  
Telefax: 02603 71-19 4444

## **Copyright**

© Statistisches Landesamt Rheinland-Pfalz  
Bad Ems 2014

Vervielfältigung und Verbreitung mit Quellenangabe gestattet.







Rheinland-Pfalz

STATISTISCHES LANDESAMT



# zensus 2011

## **Gebäude und Wohnungen sowie Wohnverhältnisse der Haushalte**

Gemeinde  
Gelenberg

am 9. Mai 2011

Ergebnisse des Zensus 2011



## Inhaltsverzeichnis

|   |    |
|---|----|
| Einführung .....  | 4  |
| Rechtliche Grundlagen .....   | 4  |
| Methode .....   | 4  |
| Systematik von Gebäuden und Wohnungen .....   | 5  |
| Tabellen  |    |
| 1.1 Gebäude mit Wohnraum und Wohnungen in Gebäuden mit Wohnraum<br>nach Baujahr, Gebäudetyp, Zahl der Wohnungen, Eigentumsform und Heizungsart .....        | 6  |
| 1.2 Gebäude mit Wohnraum nach Baujahr und Gebäudeart, Gebäudetyp,<br>Zahl der Wohnungen, Eigentumsform und Heizungsart .....                                | 8  |
| 1.3.1 Gebäude mit Wohnraum nach regionaler Einheit und Baujahr, Gebäudeart,<br>Gebäudetyp, Zahl der Wohnungen, Eigentumsform und Heizungsart .....          | 10 |
| 1.3.2 Gebäude mit Wohnraum nach regionaler Einheit und Baujahr, Gebäudeart,<br>Gebäudetyp, Zahl der Wohnungen, Eigentumsform und Heizungsart – in % – ..... | 12 |
| 2.1 Wohnungen in Gebäuden mit Wohnraum nach Art der Nutzung,<br>Fläche der Wohnung, Zahl der Räume und Ausstattung .....                                    | 14 |
| 2.2.1 Wohnungen in Gebäuden mit Wohnraum nach regionaler Einheit und<br>Art der Nutzung, Fläche der Wohnung, Zahl der Räume und Ausstattung .....           | 15 |
| 2.2.2 Wohnungen in Gebäuden mit Wohnraum nach regionaler Einheit und<br>Art der Nutzung, Fläche der Wohnung, Zahl der Räume und Ausstattung – in % – .....  | 16 |
| 3.1 Gebäude- und Wohnungskennzahlen im regionalen Vergleich .....   | 17 |
| 3.2 Weitere Wohnungskennzahlen im regionalen Vergleich .....  | 20 |
| 4.1 Haushalte nach Typ des privaten Haushalts (nach Familien) und Art der Wohnungs-<br>nutzung, Fläche der Wohnung und Zahl der Räume .....                 | 23 |
| 4.2 Haushalte nach Größe des privaten Haushalts und Art der Wohnungsnutzung,<br>Fläche der Wohnung und Zahl der Räume .....                                 | 24 |
| 4.3 Haushalte nach Seniorenstatus des privaten Haushalts und Art der Wohnungsnutzung,<br>Fläche der Wohnung und Zahl der Räume .....                        | 25 |
| Definitionen .....  | 26 |

## Einführung

Der Zensus 2011 ist eine Bevölkerungs-, Gebäude- und Wohnungszählung. Dabei werden – soweit möglich – bereits vorhandene Daten aus Verwaltungsregistern für statistische Zwecke genutzt. Eine Haushaltebefragung auf Stichprobenbasis, eine Vollerhebung aller an Anschriften mit Sonderbereichen lebenden Personen (Wohnheime und Gemeinschaftsunterkünfte) sowie eine postalische Befragung zu Gebäude- und Wohnungsdaten bei den Eigentümerinnen und Eigentümern oder Verwalterinnen und Verwaltern ergänzen und korrigieren die Informationen aus den Registern. Eine traditionelle Volkszählung inklusive einer Gebäude- und Wohnungszählung wurde in den alten Bundesländern letztmalig 1987, in der DDR letztmalig 1981 durchgeführt. Eine Gebäude- und Wohnungszählung fand nach der Wiedervereinigung nur in den neuen Bundesländern im Jahr 1995 statt.

Ziel des Zensus 2011 war zum einen die Ermittlung der amtlichen Einwohnerzahlen zum Stichtag 9. Mai 2011. Zum anderen wurden wichtige Strukturinformationen erhoben, welche eine umfassende Datengrundlage bieten, wie die Menschen in Deutschland leben, wohnen und arbeiten.

Die vorliegende Publikation präsentiert Ergebnisse des Zensus 2011 zu den Themen Gebäude, Wohnungen und Wohnverhältnisse von Haushalten nach Abschluss der Datenaufbereitung.

## Rechtliche Grundlagen

Die rechtlichen Grundlagen des Zensus 2011 bilden

- die Verordnung Europäische Gemeinschaft (EG) Nummer 763/2008 des Europäischen Parlaments und des Rates vom 9. Juli 2008 über Volks- und Wohnungszählungen,
- das Zensusvorbereitungsgesetz (ZensVorbG 2011),
- das Zensusgesetz 2011 (ZensG 2011),
- die Stichprobenverordnung Zensusgesetz 2011 (StichprobenV),
- sowie die jeweiligen landesrechtlichen Regelungen zur Ausführung des ZensG 2011.

Nach § 1 Abs. 1 ZensG 2011 führten die Statistischen Ämter des Bundes und der Länder eine Bevölkerungs-, Gebäude- und Wohnungszählung (Zensus) mit Stand zum 9. Mai 2011 (Berichtszeitpunkt) als Bundesstatistik durch.

Gemäß § 1 Abs. 3 ZensG 2011 dient der Zensus unter anderem der Gewinnung von Grunddaten für das Gesamtsystem der amtlichen Statistik sowie von Strukturdaten über die Bevölkerung als Datengrundlage für vielfältige politische Entscheidungen.

Die nachstehend veröffentlichten Ergebnisse wurden auf Basis folgender Erhebungen und statistischer Verfahren ermittelt:

- Daten aus der Gebäude- und Wohnungszählung (§ 6 ZensG 2011),
- Daten aus der Zusammenführung der Datensätze und Haushaltegenerierung (§ 9 Abs. 3 ZensG 2011).

## Methode

Da es in Deutschland zu Gebäude- und Wohnungsdaten keine flächendeckenden Register gibt, wurden die Angaben zu Gebäuden und Wohnungen durch eine postalische Befragung der Eigentümerinnen und Eigentümer oder Verwalterinnen und Verwalter von Gebäuden und Wohnungen sowie bewohnten Unterkünften gewonnen. Die zum Stichtag 9. Mai 2011 als Vollerhebung durchgeführte Gebäude- und Wohnungszählung liefert Informationen zu Gebäuden mit Wohnraum sowie zu den darin befindlichen Wohnungen. Zu rein gewerblich genutzten Objekten werden keine Informationen angeboten.

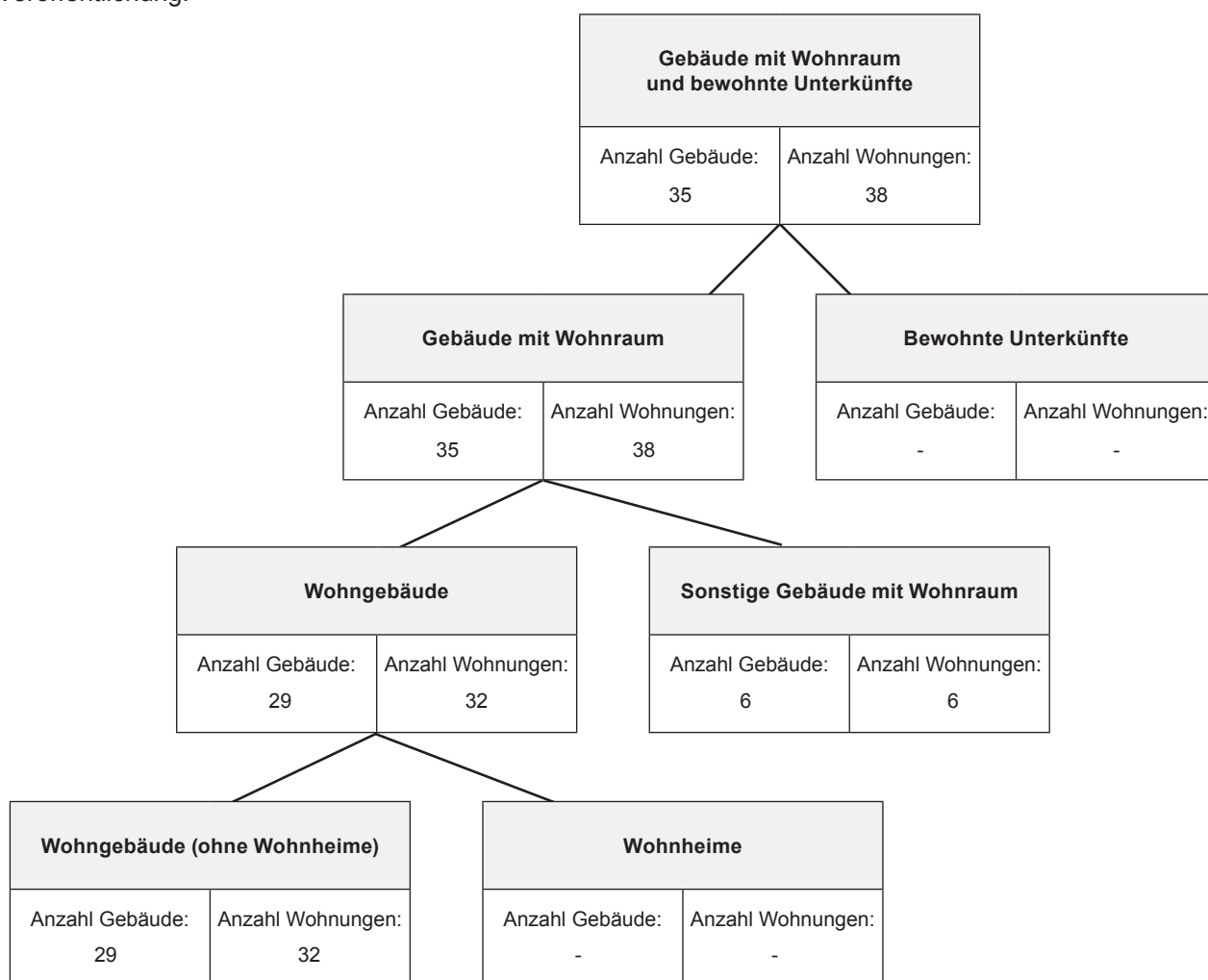
Durch das statistische Verfahren der Haushaltegenerierung stehen nicht nur die gesammelten Informationen zu Bevölkerung, Gebäuden und Wohnungen zur Verfügung, sondern zusätzlich auch Angaben zu Haushalts- und Familienstrukturen. Dabei wurden anschriftenweise Personen zu Haushalten zusammengefasst und den in der Gebäude- und Wohnungszählung erfassten Wohnungen zugeordnet. Die Haushaltegenerierung bildet daher die Wohnhaushalte an einer Anschrift ab. Die Zahl der Haushalte kann von der Zahl der bewohnten Wohnungen abweichen, da ein Haushalt beispielsweise bei Umzügen vorübergehend mehrere Wohnungen nutzen kann.

Bei allen Veröffentlichungen der amtlichen Statistik in Deutschland sind die Einzelangaben der Befragten grundsätzlich geheim zu halten (§ 16 Bundesstatistikgesetz). Bei allen Ergebnisbestandteilen aus Registerauszählungen oder Vollerhebungen des Zensus 2011 erfolgt die Geheimhaltung durch das maschinelle, datenverändernde Verfahren SAFE (Verfahren zur **s**icheren **A**nonymisierung für **E**inzeldaten). Dieses Verfahren stellt sicher, dass bereits vor Erstellung einer Ergebnistabelle kein Datensatz vorhanden ist, welcher Rückschlüsse auf Einzelfälle zulässt.

Weiterführende methodische Informationen zum Zensusmodell und zur Geheimhaltung stehen unter [www.zensus2011.de](http://www.zensus2011.de) zur Verfügung.

## Systematik von Gebäuden und Wohnungen

Im Rahmen des Zensus 2011 werden die Gebäude und Wohnungen nach der Art des Gebäudes in hierarchischen Strukturen abgebildet. Nachstehende Abbildung zeigt die Ergebnisse für die regionale Einheit dieser Veröffentlichung.



Die Ergebnisse zur Gebäude- und Wohnungszählung betrachten ausschließlich Gebäude mit Wohnraum. Bewohnte Unterkünfte bleiben daher für die Ergebnistabellen unberücksichtigt.

### 1.1 Gebäude mit Wohnraum und Wohnungen in Gebäuden mit Wohnraum nach Baujahr, Gebäudetyp, Zahl der Wohnungen, Eigentumsform und Heizungsart

|  | Gebäude mit Wohnraum |           | darunter    |           |
|--|----------------------|-----------|-------------|-----------|
|  | Gebäude              | Wohnungen | Wohngebäude |           |
|  |                      |           | Gebäude     | Wohnungen |
|  | Anzahl               | Anzahl    | Anzahl      | Anzahl    |
| <b>Insgesamt</b>                             |                      |           |             |           |
| Insgesamt                                    | 35                   | 38        | 29          | 32        |
| <b>Baujahr</b>                               |                      |           |             |           |
| Vor 1919                                     | 3                    | 3         | 3           | 3         |
| 1919 - 1948                                  | 6                    | 6         | 6           | 6         |
| 1949 - 1978                                  | 12                   | 15        | 6           | 9         |
| 1979 - 1986                                  | 4                    | 4         | 4           | 4         |
| 1987 - 1990                                  | -                    | -         | -           | -         |
| 1991 - 1995                                  | 6                    | 6         | 6           | 6         |
| 1996 - 2000                                  | 4                    | 4         | 4           | 4         |
| 2001 - 2004                                  | -                    | -         | -           | -         |
| 2005 - 2008                                  | -                    | -         | -           | -         |
| 2009 und später                              | -                    | -         | -           | -         |
| <b>Gebäudetyp nach Zahl der Wohnungen</b>    |                      |           |             |           |
| Freistehendes Haus Insgesamt                 | 29                   | 32        | 26          | 29        |
| mit 1 Wohnung                                | 29                   | 29        | 26          | 26        |
| mit 2 Wohnungen                              | -                    | 3         | -           | 3         |
| mit 3 und mehr Wohnungen                     | -                    | -         | -           | -         |
| Doppelhaushälfte Insgesamt                   | 3                    | 3         | -           | -         |
| mit 1 Wohnung                                | -                    | -         | -           | -         |
| mit 2 Wohnungen                              | -                    | -         | -           | -         |
| mit 3 und mehr Wohnungen                     | 3                    | 3         | -           | -         |
| Gereihtes Haus Insgesamt                     | -                    | -         | -           | -         |
| mit 1 Wohnung                                | -                    | -         | -           | -         |
| mit 2 Wohnungen                              | -                    | -         | -           | -         |
| mit 3 und mehr Wohnungen                     | -                    | -         | -           | -         |
| Anderer Gebäudetyp Insgesamt                 | 3                    | 3         | 3           | 3         |
| mit 1 Wohnung                                | 3                    | 3         | 3           | 3         |
| mit 2 Wohnungen                              | -                    | -         | -           | -         |
| mit 3 und mehr Wohnungen                     | -                    | -         | -           | -         |
| <b>Zahl der Wohnungen im Gebäude</b>         |                      |           |             |           |
| 1 Wohnung                                    | 32                   | 32        | 29          | 29        |
| 2 Wohnungen                                  | -                    | 3         | -           | 3         |
| 3 - 6 Wohnungen                              | 3                    | 3         | -           | -         |
| 7 - 12 Wohnungen                             | -                    | -         | -           | -         |
| 13 und mehr Wohnungen                        | -                    | -         | -           | -         |
| <b>Eigentumsform des Gebäudes</b>            |                      |           |             |           |
| Gemeinschaft von Wohnungseigentümern/-innen  | -                    | -         | -           | -         |
| Privatperson/-en                             | 35                   | 38        | 29          | 32        |
| Wohnungsgenossenschaft                       | -                    | -         | -           | -         |
| Kommune oder kommunales Wohnungsunternehmen  | -                    | -         | -           | -         |
| Privatwirtschaftliches Wohnungsunternehmen   | -                    | -         | -           | -         |
| Anderes privatwirtschaftliches Unternehmen   | -                    | -         | -           | -         |
| Bund oder Land                               | -                    | -         | -           | -         |
| Organisation ohne Erwerbszweck (z.B. Kirche) | -                    | -         | -           | -         |

Noch: 1.1 Gebäude mit Wohnraum und Wohnungen in Gebäuden mit Wohnraum nach Baujahr, Gebäudetyp, Zahl der Wohnungen, Eigentumsform und Heizungsart

|  | Gebäude mit Wohnraum |           | darunter    |           |
|--|----------------------|-----------|-------------|-----------|
|  |                      |           | Wohngebäude |           |
|  | Gebäude              | Wohnungen | Gebäude     | Wohnungen |
|  | Anzahl               | Anzahl    | Anzahl      | Anzahl    |
| <b>Heizungsart</b>                               |                      |           |             |           |
| Fernheizung (Fernwärme)                          | -                    | -         | -           | -         |
| Etagenheizung                                    | -                    | -         | -           | -         |
| Blockheizung                                     | -                    | -         | -           | -         |
| Zentralheizung                                   | 29                   | 32        | 23          | 26        |
| Einzel-/Mehrraumöfen (auch Nachtspeicherheizung) | 3                    | 3         | 3           | 3         |
| Keine Heizung im Gebäude oder in den Wohnungen   | 3                    | 3         | 3           | 3         |

Bei den ausgewiesenen Wohnungszahlen sind gewerblich genutzte Wohnungen nicht, Diplomatenwohnungen/Wohnungen ausländischer Streitkräfte nur in der „Insgesamt-Zeile“ berücksichtigt.

Die ausgewiesenen Zahlen zu „Gebäudetyp nach Zahl der Wohnungen“ und „Zahl der Wohnungen im Gebäude“ können Abweichungen zwischen der Anzahl der Gebäude und der entsprechenden Zahl der Wohnungen in diesen Gebäuden aufweisen. Dies ist auf das beim Zensus 2011 eingesetzte Geheimhaltungsverfahren zurückzuführen sowie auf die in den Wohnungsauswertungen nicht berücksichtigten Diplomatenwohnungen/Wohnungen ausländischer Streitkräfte bzw. gewerblich genutzten Wohnungen.

## 1.2 Gebäude mit Wohnraum nach Baujahr und Gebäudeart, Gebäudetyp, Zahl der Wohnungen, Eigentumsform und Heizungsart

|  | Insgesamt | Baujahr (Jahrzwanzigste) |             |             |                 |
|--|-----------|--------------------------|-------------|-------------|-----------------|
|  |           | Vor 1950                 | 1950 - 1969 | 1970 - 1989 | 1990 und später |
|  | Anzahl    | Anzahl                   | Anzahl      | Anzahl      | Anzahl          |
| <b>Insgesamt</b>                             |           |                          |             |             |                 |
| Insgesamt                                    | 35        | 9                        | 6           | 10          | 10              |
| <b>Art des Gebäudes</b>                      |           |                          |             |             |                 |
| Gebäude mit Wohnraum                         | 35        | 9                        | 6           | 10          | 10              |
| Wohngebäude                                  | 29        | 9                        | 3           | 7           | 10              |
| Wohngebäude (ohne Wohnheime)                 | 29        | 9                        | 3           | 7           | 10              |
| Wohnheime                                    | -         | -                        | -           | -           | -               |
| Sonstige Gebäude mit Wohnraum                | 6         | -                        | 3           | 3           | -               |
| <b>Gebäudetyp nach Zahl der Wohnungen</b>    |           |                          |             |             |                 |
| Freistehendes Haus Insgesamt                 | 29        | 6                        | 6           | 7           | 10              |
| mit 1 Wohnung                                | 29        | 6                        | 6           | 7           | 10              |
| mit 2 Wohnungen                              | -         | -                        | -           | -           | -               |
| mit 3 und mehr Wohnungen                     | -         | -                        | -           | -           | -               |
| Doppelhaushälfte Insgesamt                   | 3         | -                        | -           | 3           | -               |
| mit 1 Wohnung                                | -         | -                        | -           | -           | -               |
| mit 2 Wohnungen                              | -         | -                        | -           | -           | -               |
| mit 3 und mehr Wohnungen                     | 3         | -                        | -           | 3           | -               |
| Gereihtes Haus Insgesamt                     | -         | -                        | -           | -           | -               |
| mit 1 Wohnung                                | -         | -                        | -           | -           | -               |
| mit 2 Wohnungen                              | -         | -                        | -           | -           | -               |
| mit 3 und mehr Wohnungen                     | -         | -                        | -           | -           | -               |
| Anderer Gebäudetyp Insgesamt                 | 3         | 3                        | -           | -           | -               |
| mit 1 Wohnung                                | 3         | 3                        | -           | -           | -               |
| mit 2 Wohnungen                              | -         | -                        | -           | -           | -               |
| mit 3 und mehr Wohnungen                     | -         | -                        | -           | -           | -               |
| <b>Zahl der Wohnungen im Gebäude</b>         |           |                          |             |             |                 |
| 1 Wohnung                                    | 32        | 9                        | 6           | 7           | 10              |
| 2 Wohnungen                                  | -         | -                        | -           | -           | -               |
| 3 - 6 Wohnungen                              | 3         | -                        | -           | 3           | -               |
| 7 - 12 Wohnungen                             | -         | -                        | -           | -           | -               |
| 13 und mehr Wohnungen                        | -         | -                        | -           | -           | -               |
| <b>Eigentumsform des Gebäudes</b>            |           |                          |             |             |                 |
| Gemeinschaft von Wohnungseigentümern/-innen  | -         | -                        | -           | -           | -               |
| Privatperson/-en                             | 35        | 9                        | 6           | 10          | 10              |
| Wohnungsgenossenschaft                       | -         | -                        | -           | -           | -               |
| Kommune oder kommunales Wohnungsunternehmen  | -         | -                        | -           | -           | -               |
| Privatwirtschaftliches Wohnungsunternehmen   | -         | -                        | -           | -           | -               |
| Anderes privatwirtschaftliches Unternehmen   | -         | -                        | -           | -           | -               |
| Bund oder Land                               | -         | -                        | -           | -           | -               |
| Organisation ohne Erwerbszweck (z.B. Kirche) | -         | -                        | -           | -           | -               |



Noch: 1.2 Gebäude mit Wohnraum nach Baujahr und Gebäudeart, Gebäudetyp, Zahl der Wohnungen,  
Eigentumsform und Heizungsart

|   | Insgesamt | Baujahr (Jahrzwanzigste) |             |             |                 |
|---|-----------|--------------------------|-------------|-------------|-----------------|
|   |           | Vor 1950                 | 1950 - 1969 | 1970 - 1989 | 1990 und später |
|   | Anzahl    | Anzahl                   | Anzahl      | Anzahl      | Anzahl          |
| <b>Heizungsart</b>                                  |           |                          |             |             |                 |
| Fernheizung (Fernwärme)                             | -         | -                        | -           | -           | -               |
| Etagenheizung                                       | -         | -                        | -           | -           | -               |
| Blockheizung  | -         | -                        | -           | -           | -               |
| Zentralheizung                                      | 29        | 3                        | 6           | 10          | 10              |
| Einzel-/Mehrraumöfen (auch<br>Nachtspeicherheizung) | 3         | 3                        | -           | -           | -               |
| Keine Heizung im Gebäude oder in<br>den Wohnungen   | 3         | 3                        | -           | -           | -               |

## 1.3.1 Gebäude mit Wohnraum nach regionaler Einheit und Baujahr, Gebäudeart, Gebäudetyp, Zahl der Wohnungen, Eigentumsform und Heizungsart

|   | Gebäude   |                          |                       |                 |             |
|---|-----------|--------------------------|-----------------------|-----------------|-------------|
|   | Gelenberg | Verbandsgemeinde Kelberg | Landkreis Vulkaneifel | Rheinland-Pfalz | Deutschland |
|   | Anzahl    | Anzahl                   | Anzahl                | Anzahl          | Anzahl      |
| <b>Insgesamt</b>                          |           |                          |                       |                 |             |
| Insgesamt                                 | 35        | 2 922                    | 23 720                | 1 183 475       | 18 922 618  |
| <b>Baujahr</b>                            |           |                          |                       |                 |             |
| Vor 1919                                  | 3         | 353                      | 3 744                 | 181 833         | 2 655 042   |
| 1919 - 1948                               | 6         | 370                      | 2 215                 | 123 453         | 2 307 543   |
| 1949 - 1978                               | 12        | 1 177                    | 9 290                 | 462 714         | 7 188 157   |
| 1979 - 1986                               | 4         | 323                      | 2 600                 | 120 331         | 1 828 250   |
| 1987 - 1990                               | -         | (106)                    | 817                   | 47 821          | 736 588     |
| 1991 - 1995                               | 6         | (165)                    | 1 365                 | 69 320          | 1 153 484   |
| 1996 - 2000                               | 4         | 203                      | 1 782                 | 79 166          | 1 434 704   |
| 2001 - 2004                               | -         | 98                       | 982                   | 47 349          | 790 074     |
| 2005 - 2008                               | -         | 95                       | 669                   | 36 981          | 594 658     |
| 2009 und später                           | -         | 32                       | 256                   | 14 507          | 234 118     |
| <b>Art des Gebäudes</b>                   |           |                          |                       |                 |             |
| Gebäude mit Wohnraum                      | 35        | 2 922                    | 23 720                | 1 183 475       | 18 922 618  |
| Wohngebäude                               | 29        | 2 810                    | 22 800                | 1 140 000       | 18 259 360  |
| Wohngebäude (ohne Wohnheime)              | 29        | 2 807                    | 22 794                | 1 139 024       | 18 239 634  |
| Wohnheime                                 | -         | 3                        | 6                     | 976             | 19 726      |
| Sonstige Gebäude mit Wohnraum             | 6         | (112)                    | 920                   | 43 475          | 663 258     |
| <b>Gebäudetyp nach Zahl der Wohnungen</b> |           |                          |                       |                 |             |
| Freistehendes Haus Insgesamt              | 29        | 2 581                    | 18 981                | 813 645         | 11 670 098  |
| mit 1 Wohnung                             | 29        | 2 088                    | 14 970                | 597 607         | 7 865 099   |
| mit 2 Wohnungen                           | -         | 369                      | 2 930                 | 143 967         | 2 363 400   |
| mit 3 und mehr Wohnungen                  | -         | 124                      | 1 081                 | 72 071          | 1 441 599   |
| Doppelhaushälfte Insgesamt                | 3         | (109)                    | 1 714                 | 131 807         | 2 767 712   |
| mit 1 Wohnung                             | -         | (76)                     | 1 270                 | 93 446          | 1 961 269   |
| mit 2 Wohnungen                           | -         | 15                       | 301                   | 21 364          | 424 662     |
| mit 3 und mehr Wohnungen                  | 3         | (18)                     | 143                   | 16 997          | 381 781     |
| Gereihtes Haus Insgesamt                  | -         | 95                       | 1 896                 | 187 370         | 3 714 711   |
| mit 1 Wohnung                             | -         | 66                       | 1 400                 | 119 829         | 2 093 366   |
| mit 2 Wohnungen                           | -         | 23                       | 270                   | 22 255          | 311 332     |
| mit 3 und mehr Wohnungen                  | -         | 6                        | 226                   | 45 286          | 1 310 013   |
| Anderer Gebäudetyp Insgesamt              | 3         | (137)                    | 1 129                 | 50 653          | 770 097     |
| mit 1 Wohnung                             | 3         | 97                       | 857                   | 33 076          | 419 909     |
| mit 2 Wohnungen                           | -         | (33)                     | (175)                 | 7 730           | 130 258     |
| mit 3 und mehr Wohnungen                  | -         | 7                        | 97                    | 9 847           | 219 930     |
| <b>Zahl der Wohnungen im Gebäude</b>      |           |                          |                       |                 |             |
| 1 Wohnung                                 | 32        | 2 327                    | 18 497                | 843 958         | 12 339 643  |
| 2 Wohnungen                               | -         | 440                      | 3 676                 | 195 316         | 3 229 652   |
| 3 - 6 Wohnungen                           | 3         | 146                      | 1 418                 | 114 928         | 2 251 854   |
| 7 - 12 Wohnungen                          | -         | 9                        | 97                    | 23 254          | 882 631     |
| 13 und mehr Wohnungen                     | -         | -                        | (32)                  | 6 019           | 218 838     |

Noch: 1.3.1 Gebäude mit Wohnraum nach regionaler Einheit und Baujahr, Gebäudeart, Gebäudetyp, Zahl der Wohnungen, Eigentumsform und Heizungsart

|  | Gebäude   |                          |                       |                 |             |
|--|-----------|--------------------------|-----------------------|-----------------|-------------|
|  | Gelenberg | Verbandsgemeinde Kelberg | Landkreis Vulkaneifel | Rheinland-Pfalz | Deutschland |
|  | Anzahl    | Anzahl                   | Anzahl                | Anzahl          | Anzahl      |
| <b>Eigentumsform des Gebäudes</b>                |           |                          |                       |                 |             |
| Gemeinschaft von Wohnungseigentümern/-innen      | -         | 116                      | 1 132                 | 88 519          | 1 767 017   |
| Privatperson/-en                                 | 35        | 2 787                    | 22 381                | 1 060 228       | 15 968 275  |
| Wohnungsgenossenschaft                           | -         | -                        | -                     | 3 425           | 288 767     |
| Kommune oder kommunales Wohnungsunternehmen      | -         | 7                        | 48                    | 12 683          | 332 089     |
| Privatwirtschaftliches Wohnungsunternehmen       | -         | 6                        | 47                    | 8 438           | 316 086     |
| Anderes privatwirtschaftliches Unternehmen       | -         | -                        | 59                    | 4 760           | 131 832     |
| Bund oder Land                                   | -         | -                        | 3                     | 1 109           | 44 215      |
| Organisation ohne Erwerbszweck (z.B. Kirche)     | -         | 6                        | 50                    | 4 313           | 74 337      |
| <b>Heizungsart</b>                               |           |                          |                       |                 |             |
| Fernheizung (Fernwärme)                          | -         | 28                       | 317                   | 28 315          | 1 020 473   |
| Etagenheizung                                    | -         | 40                       | 447                   | 69 769          | 1 218 091   |
| Blockheizung                                     | -         | 4                        | (89)                  | 5 500           | 186 429     |
| Zentralheizung                                   | 29        | 2 412                    | 18 994                | 964 750         | 14 951 706  |
| Einzel-/Mehrraumöfen (auch Nachtspeicherheizung) | 3         | 368                      | 3 512                 | 103 185         | 1 435 746   |
| Keine Heizung im Gebäude oder in den Wohnungen   | 3         | 70                       | 361                   | 11 956          | 110 173     |

## 1.3.2 Gebäude mit Wohnraum nach regionaler Einheit und Baujahr, Gebäudeart, Gebäudetyp, Zahl der Wohnungen, Eigentumsform und Heizungsart -in %-

|   | Gebäude   |                          |                       |                 |             |
|---|-----------|--------------------------|-----------------------|-----------------|-------------|
|   | Gelenberg | Verbandsgemeinde Kelberg | Landkreis Vulkaneifel | Rheinland-Pfalz | Deutschland |
|   | %         | %                        | %                     | %               | %           |
| <b>Baujahr</b>                            |           |                          |                       |                 |             |
| Vor 1919                                  | 8,6       | 12,1                     | 15,8                  | 15,4            | 14,0        |
| 1919 - 1948                               | 17,1      | 12,7                     | 9,3                   | 10,4            | 12,2        |
| 1949 - 1978                               | 34,3      | 40,3                     | 39,2                  | 39,1            | 38,0        |
| 1979 - 1986                               | 11,4      | 11,1                     | 11,0                  | 10,2            | 9,7         |
| 1987 - 1990                               | -         | (3,6)                    | 3,4                   | 4,0             | 3,9         |
| 1991 - 1995                               | 17,1      | (5,6)                    | 5,8                   | 5,9             | 6,1         |
| 1996 - 2000                               | 11,4      | 6,9                      | 7,5                   | 6,7             | 7,6         |
| 2001 - 2004                               | -         | 3,4                      | 4,1                   | 4,0             | 4,2         |
| 2005 - 2008                               | -         | 3,3                      | 2,8                   | 3,1             | 3,1         |
| 2009 und später                           | -         | 1,1                      | 1,1                   | 1,2             | 1,2         |
| <b>Art des Gebäudes</b>                   |           |                          |                       |                 |             |
| Gebäude mit Wohnraum                      | 100,0     | 100,0                    | 100,0                 | 100,0           | 100,0       |
| Wohngebäude                               | 82,9      | 96,2                     | 96,1                  | 96,3            | 96,5        |
| Wohngebäude (ohne Wohnheime)              | 82,9      | 96,1                     | 96,1                  | 96,2            | 96,4        |
| Wohnheime                                 | -         | 0,1                      | 0,0                   | 0,1             | 0,1         |
| Sonstige Gebäude mit Wohnraum             | 17,1      | (3,8)                    | 3,9                   | 3,7             | 3,5         |
| <b>Gebäudetyp nach Zahl der Wohnungen</b> |           |                          |                       |                 |             |
| Freistehendes Haus Insgesamt              | 82,9      | 88,3                     | 80,0                  | 68,8            | 61,7        |
| mit 1 Wohnung                             | 82,9      | 71,5                     | 63,1                  | 50,5            | 41,6        |
| mit 2 Wohnungen                           | -         | 12,6                     | 12,4                  | 12,2            | 12,5        |
| mit 3 und mehr Wohnungen                  | -         | 4,2                      | 4,6                   | 6,1             | 7,6         |
| Doppelhaushälfte Insgesamt                | 8,6       | (3,7)                    | 7,2                   | 11,1            | 14,6        |
| mit 1 Wohnung                             | -         | (2,6)                    | 5,4                   | 7,9             | 10,4        |
| mit 2 Wohnungen                           | -         | 0,5                      | 1,3                   | 1,8             | 2,2         |
| mit 3 und mehr Wohnungen                  | 8,6       | (0,6)                    | 0,6                   | 1,4             | 2,0         |
| Gereihtes Haus Insgesamt                  | -         | 3,3                      | 8,0                   | 15,8            | 19,6        |
| mit 1 Wohnung                             | -         | 2,3                      | 5,9                   | 10,1            | 11,1        |
| mit 2 Wohnungen                           | -         | 0,8                      | 1,1                   | 1,9             | 1,6         |
| mit 3 und mehr Wohnungen                  | -         | 0,2                      | 1,0                   | 3,8             | 6,9         |
| Anderer Gebäudetyp Insgesamt              | 8,6       | (4,7)                    | 4,8                   | 4,3             | 4,1         |
| mit 1 Wohnung                             | 8,6       | 3,3                      | 3,6                   | 2,8             | 2,2         |
| mit 2 Wohnungen                           | -         | (1,1)                    | (0,7)                 | 0,7             | 0,7         |
| mit 3 und mehr Wohnungen                  | -         | 0,2                      | 0,4                   | 0,8             | 1,2         |
| <b>Zahl der Wohnungen im Gebäude</b>      |           |                          |                       |                 |             |
| 1 Wohnung                                 | 91,4      | 79,6                     | 78,0                  | 71,3            | 65,2        |
| 2 Wohnungen                               | -         | 15,1                     | 15,5                  | 16,5            | 17,1        |
| 3 - 6 Wohnungen                           | 8,6       | 5,0                      | 6,0                   | 9,7             | 11,9        |
| 7 - 12 Wohnungen                          | -         | 0,3                      | 0,4                   | 2,0             | 4,7         |
| 13 und mehr Wohnungen                     | -         | -                        | (0,1)                 | 0,5             | 1,2         |

Noch: 1.3.2 Gebäude mit Wohnraum nach regionaler Einheit und Baujahr, Gebäudeart, Gebäudetyp, Zahl der Wohnungen, Eigentumsform und Heizungsart -in %-

|  | Gebäude   |                          |                       |                 |             |
|--|-----------|--------------------------|-----------------------|-----------------|-------------|
|  | Gelenberg | Verbandsgemeinde Kelberg | Landkreis Vulkaneifel | Rheinland-Pfalz | Deutschland |
|  | %         | %                        | %                     | %               | %           |
| <b>Eigentumsform des Gebäudes</b>                |           |                          |                       |                 |             |
| Gemeinschaft von Wohnungseigentümern/-innen      | -         | 4,0                      | 4,8                   | 7,5             | 9,3         |
| Privatperson/-en                                 | 100,0     | 95,4                     | 94,4                  | 89,6            | 84,4        |
| Wohnungsgenossenschaft                           | -         | -                        | -                     | 0,3             | 1,5         |
| Kommune oder kommunales Wohnungsunternehmen      | -         | 0,2                      | 0,2                   | 1,1             | 1,8         |
| Privatwirtschaftliches Wohnungsunternehmen       | -         | 0,2                      | 0,2                   | 0,7             | 1,7         |
| Anderes privatwirtschaftliches Unternehmen       | -         | -                        | 0,2                   | 0,4             | 0,7         |
| Bund oder Land                                   | -         | -                        | 0,0                   | 0,1             | 0,2         |
| Organisation ohne Erwerbszweck (z.B. Kirche)     | -         | 0,2                      | 0,2                   | 0,4             | 0,4         |
| <b>Heizungsart</b>                               |           |                          |                       |                 |             |
| Fernheizung (Fernwärme)                          | -         | 1,0                      | 1,3                   | 2,4             | 5,4         |
| Etagenheizung                                    | -         | 1,4                      | 1,9                   | 5,9             | 6,4         |
| Blockheizung                                     | -         | 0,1                      | (0,4)                 | 0,5             | 1,0         |
| Zentralheizung                                   | 82,9      | 82,5                     | 80,1                  | 81,5            | 79,0        |
| Einzel-/Mehrraumöfen (auch Nachtspeicherheizung) | 8,6       | 12,6                     | 14,8                  | 8,7             | 7,6         |
| Keine Heizung im Gebäude oder in den Wohnungen   | 8,6       | 2,4                      | 1,5                   | 1,0             | 0,6         |

Die relativen Ergebnisse beziehen sich auf die Gesamtzahl der Gebäude der jeweiligen regionalen Einheit je betrachtetem Gebäudemerkmal.

Die relativen Werte wurden durch Division von Ergebnissen nach Durchführung der Geheimhaltung errechnet.

## 2.1 Wohnungen in Gebäuden mit Wohnraum nach Art der Nutzung, Fläche der Wohnung, Zahl der Räume und Ausstattung

|  | Wohnungen in Gebäuden mit Wohnraum | davon                     |   |                         |  |
|--|------------------------------------|---------------------------|---|-------------------------|--|
|  |                                    | Wohnungen in Wohngebäuden | davon                                       |                         | Wohnungen in Sonstigen Gebäuden mit Wohnraum |
|  |                                    |                           | Wohnungen in Wohngebäuden (keine Wohnheime) | Wohnungen in Wohnheimen |  |
|  | Anzahl                             | Anzahl                    | Anzahl                                      | Anzahl                  | Anzahl                                       |
| <b>Insgesamt</b>                               |                                    |                           |   |                         |  |
| Insgesamt                                      | 38                                 | 32                        | 32  | -                       | 6  |
| <b>Art der Wohnungsnutzung</b>                 |                                    |                           |   |                         |  |
| Von Eigentümer/-in bewohnt                     | 23                                 | 20                        | 20  | -                       | 3  |
| Zu Wohnzwecken vermietet (auch mietfrei)       | 6                                  | 3                         | 3   | -                       | 3  |
| Ferien- und Freizeitwohnung                    | 3                                  | 3                         | 3   | -                       | -  |
| Leer stehend                                   | 6                                  | 6                         | 6   | -                       | -  |
| <b>Fläche der Wohnung in m²</b>                |                                    |                           |   |                         |  |
| Unter 40                                       | -                                  | -                         | -   | -                       | -  |
| 40 - 59  | -                                  | -                         | -   | -                       | -  |
| 60 - 79  | -                                  | -                         | -   | -                       | -  |
| 80 - 99  | 9                                  | 9                         | 9   | -                       | -  |
| 100 - 119                                      | 3                                  | -                         | -   | -                       | 3  |
| 120 - 139                                      | 10                                 | 7                         | 7   | -                       | 3  |
| 140 - 159                                      | 10                                 | 10                        | 10  | -                       | -  |
| 160 - 179                                      | 3                                  | 3                         | 3   | -                       | -  |
| 180 - 199                                      | 3                                  | 3                         | 3   | -                       | -  |
| 200 und mehr                                   | -                                  | -                         | -   | -                       | -  |
| <b>Zahl der Räume</b>                          |                                    |                           |   |                         |  |
| 1 Raum   | -                                  | -                         | -   | -                       | -  |
| 2 Räume  | -                                  | -                         | -   | -                       | -  |
| 3 Räume  | -                                  | -                         | -   | -                       | -  |
| 4 Räume  | 6                                  | 6                         | 6   | -                       | -  |
| 5 Räume  | 10                                 | 7                         | 7   | -                       | 3  |
| 6 Räume  | 7                                  | 7                         | 7   | -                       | -  |
| 7 und mehr Räume                               | 15                                 | 12                        | 12  | -                       | 3  |
| <b>Ausstattung der Wohnung</b>                 |                                    |                           |   |                         |  |
| Badewanne/Dusche und WC vorhanden              | 38                                 | 32                        | 32  | -                       | 6  |
| Badewanne/Dusche und WC nicht vorhanden        | -                                  | -                         | -   | -                       | -  |
| Badewanne/Dusche vorhanden, WC nicht vorhanden | -                                  | -                         | -   | -                       | -  |
| Badewanne/Dusche nicht vorhanden, WC vorhanden | -                                  | -                         | -   | -                       | -  |

Bei den ausgewiesenen Wohnungszahlen sind gewerblich genutzte Wohnungen nicht, Diplomatenwohnungen/Wohnungen ausländischer Streitkräfte nur in der „Insgesamt-Zeile“ berücksichtigt.

## 2.2.1 Wohnungen in Gebäuden mit Wohnraum nach regionaler Einheit und Art der Nutzung, Fläche der Wohnung, Zahl der Räume und Ausstattung

|  | Wohnungen |                          |                       |                 |             |
|--|-----------|--------------------------|-----------------------|-----------------|-------------|
|  | Gelenberg | Verbandsgemeinde Kelberg | Landkreis Vulkaneifel | Rheinland-Pfalz | Deutschland |
|  | Anzahl    | Anzahl                   | Anzahl                | Anzahl          | Anzahl      |
| <b>Insgesamt</b>                               |           |                          |                       |                 |             |
| Insgesamt                                      | 38        | 3 699                    | 31 880                | 2 010 559       | 40 563 320  |
| <b>Art der Wohnungsnutzung</b>                 |           |                          |                       |                 |             |
| Von Eigentümer/-in bewohnt                     | 23        | 2 440                    | 19 431                | 1 056 986       | 17 292 029  |
| Zu Wohnzwecken vermietet (auch mietfrei)       | 6         | 906                      | 9 426                 | 841 958         | 21 199 913  |
| Ferien- und Freizeitwohnung                    | 3         | 175                      | 1 486                 | 14 906          | 224 529     |
| Leer stehend                                   | 6         | (178)                    | 1 533                 | 89 040          | 1 828 846   |
| <b>Fläche der Wohnung in m²</b>                |           |                          |                       |                 |             |
| Unter 40                                       | -         | 28                       | 471                   | 79 051          | 2 177 061   |
| 40 - 59  | -         | 214                      | 2 492                 | 219 658         | 7 288 734   |
| 60 - 79  | -         | 417                      | 4 570                 | 368 640         | 9 663 142   |
| 80 - 99  | 9         | 658                      | 5 625                 | 363 190         | 6 987 435   |
| 100 - 119                                      | 3         | 669                      | 5 122                 | 281 553         | 4 913 194   |
| 120 - 139                                      | 10        | 685                      | 5 754                 | 282 169         | 4 211 779   |
| 140 - 159                                      | 10        | 476                      | 3 526                 | 181 337         | 2 394 089   |
| 160 - 179                                      | 3         | (197)                    | 1 782                 | 86 315          | 1 117 240   |
| 180 - 199                                      | 3         | 136                      | 953                   | 53 728          | 686 793     |
| 200 und mehr                                   | -         | (219)                    | 1 581                 | 87 249          | 1 105 850   |
| <b>Zahl der Räume</b>                          |           |                          |                       |                 |             |
| 1 Raum   | -         | 10                       | 290                   | 56 146          | 1 306 117   |
| 2 Räume  | -         | 128                      | 1 524                 | 130 279         | 3 735 658   |
| 3 Räume  | -         | 350                      | 3 899                 | 335 419         | 8 890 843   |
| 4 Räume  | 6         | 574                      | 5 534                 | 436 277         | 10 410 969  |
| 5 Räume  | 10        | 704                      | 5 864                 | 364 352         | 6 855 418   |
| 6 Räume  | 7         | 737                      | 6 002                 | 292 471         | 4 406 792   |
| 7 und mehr Räume                               | 15        | 1 196                    | 8 763                 | 387 946         | 4 939 520   |
| <b>Ausstattung der Wohnung</b>                 |           |                          |                       |                 |             |
| Badewanne/Dusche und WC vorhanden              | 38        | 3 658                    | 31 595                | 1 970 139       | 39 916 059  |
| Badewanne/Dusche und WC nicht vorhanden        | -         | 22                       | (99)                  | 6 506           | 308 371     |
| Badewanne/Dusche vorhanden, WC nicht vorhanden | -         | 3                        | (37)                  | 4 165           | 104 585     |
| Badewanne/Dusche nicht vorhanden, WC vorhanden | -         | 16                       | (145)                 | 22 080          | 216 302     |

Bei den ausgewiesenen Wohnungszahlen sind gewerblich genutzte Wohnungen nicht, Diplomatenwohnungen/Wohnungen ausländischer Streitkräfte nur in der „Insgesamt-Zeile“ berücksichtigt.

## 2.2.2 Wohnungen in Gebäuden mit Wohnraum nach regionaler Einheit und Art der Nutzung, Fläche der Wohnung, Zahl der Räume und Ausstattung -in %-

|  | Wohnungen |                          |                       |                 |             |
|--|-----------|--------------------------|-----------------------|-----------------|-------------|
|  | Gelenberg | Verbandsgemeinde Kelberg | Landkreis Vulkaneifel | Rheinland-Pfalz | Deutschland |
|  | %         | %                        | %                     | %               | %           |
| <b>Art der Wohnungsnutzung</b>                 |           |                          |                       |                 |             |
| Von Eigentümer/-in bewohnt                     | 60,5      | 66,0                     | 61,0                  | 52,8            | 42,6        |
| Zu Wohnzwecken vermietet (auch mietfrei)       | 15,8      | 24,5                     | 29,6                  | 42,0            | 52,3        |
| Ferien- und Freizeitwohnung                    | 7,9       | 4,7                      | 4,7                   | 0,7             | 0,6         |
| Leer stehend                                   | 15,8      | (4,8)                    | 4,8                   | 4,4             | 4,5         |
| <b>Fläche der Wohnung in m²</b>                |           |                          |                       |                 |             |
| Unter 40                                       | -         | 0,8                      | 1,5                   | 3,9             | 5,4         |
| 40 - 59  | -         | 5,8                      | 7,8                   | 11,0            | 18,0        |
| 60 - 79  | -         | 11,3                     | 14,3                  | 18,4            | 23,8        |
| 80 - 99  | 23,7      | 17,8                     | 17,6                  | 18,1            | 17,2        |
| 100 - 119                                      | 7,9       | 18,1                     | 16,1                  | 14,1            | 12,1        |
| 120 - 139                                      | 26,3      | 18,5                     | 18,1                  | 14,1            | 10,4        |
| 140 - 159                                      | 26,3      | 12,9                     | 11,1                  | 9,1             | 5,9         |
| 160 - 179                                      | 7,9       | (5,3)                    | 5,6                   | 4,3             | 2,8         |
| 180 - 199                                      | 7,9       | 3,7                      | 3,0                   | 2,7             | 1,7         |
| 200 und mehr                                   | -         | (5,9)                    | 5,0                   | 4,4             | 2,7         |
| <b>Zahl der Räume</b>                          |           |                          |                       |                 |             |
| 1 Raum   | -         | 0,3                      | 0,9                   | 2,8             | 3,2         |
| 2 Räume  | -         | 3,5                      | 4,8                   | 6,5             | 9,2         |
| 3 Räume  | -         | 9,5                      | 12,2                  | 16,7            | 21,9        |
| 4 Räume  | 15,8      | 15,5                     | 17,4                  | 21,8            | 25,7        |
| 5 Räume  | 26,3      | 19,0                     | 18,4                  | 18,2            | 16,9        |
| 6 Räume  | 18,4      | 19,9                     | 18,8                  | 14,6            | 10,9        |
| 7 und mehr Räume                               | 39,5      | 32,3                     | 27,5                  | 19,4            | 12,2        |
| <b>Ausstattung der Wohnung</b>                 |           |                          |                       |                 |             |
| Badewanne/Dusche und WC vorhanden              | 100,0     | 98,9                     | 99,1                  | 98,4            | 98,4        |
| Badewanne/Dusche und WC nicht vorhanden        | -         | 0,6                      | (0,3)                 | 0,3             | 0,8         |
| Badewanne/Dusche vorhanden, WC nicht vorhanden | -         | 0,1                      | (0,1)                 | 0,2             | 0,3         |
| Badewanne/Dusche nicht vorhanden, WC vorhanden | -         | 0,4                      | (0,5)                 | 1,1             | 0,5         |

Bei den ausgewiesenen Wohnungszahlen sind gewerblich genutzte Wohnungen, Diplomatenwohnungen/Wohnungen ausländischer Streitkräfte nicht berücksichtigt.

Die relativen Ergebnisse beziehen sich auf die Gesamtzahl der Gebäude der jeweiligen regionalen Einheit je betrachtetem Gebäudemerkmal.

Die relativen Werte wurden durch Division von Ergebnissen nach Durchführung der Geheimhaltung errechnet.



## 3.1 Gebäude- und Wohnungskennzahlen im regionalen Vergleich

| Gebiet                      | Kennzahlen für Gebäude und Wohnungen |  |   |
|-----------------------------|--------------------------------------|--|---|
|                             | Eigentümerquote<br>(Wohnungen)       | Durchschnittliche<br>Wohnungsgröße in m² | Durchschnittliche Anzahl<br>der Wohnungen je<br>Wohngebäude |
|                             | %                                    | m²                                       | Anzahl  |
| Verbandsgemeinde Daun       | 66                                   | 111                                      | 1   |
| Betteldorf                  | .                                    | .  | 1   |
| Bleckhausen                 | .                                    | .  | 1   |
| Brockscheid                 | .                                    | .  | 1   |
| Darscheid                   | .                                    | .  | 1   |
| Daun, Stadt                 | 51                                   | 105                                      | 2   |
| Demerath                    | .                                    | .  | 1   |
| Deudesfeld                  | .                                    | .  | 1   |
| Dockweiler                  | .                                    | .  | 1   |
| Dreis-Brück                 | 77                                   | 119                                      | 1   |
| Ellscheid                   | 78                                   | .  | 1   |
| Gefell                      | .                                    | .  | 1   |
| Gillenfeld                  | 66                                   | .  | 1   |
| Hinterweiler                | .                                    | 126                                      | 1   |
| Hörscheid                   | .                                    | .  | 1   |
| Immerath                    | .                                    | .  | 1   |
| Kirchweiler                 | .                                    | .  | 1   |
| Kradenbach                  | .                                    | .  | 1   |
| Mehren                      | 62                                   | 113                                      | 1   |
| Meisburg                    | .                                    | .  | 1   |
| Mückeln                     | 76                                   | .  | 1   |
| Nerdlen                     | .                                    | .  | 1   |
| Niederstadtfeld             | .                                    | .  | 1   |
| Oberstadtfeld               | .                                    | .  | 1   |
| Sarmersbach                 | .                                    | .  | 1   |
| Saxler                      | .                                    | .  | 1   |
| Schalkenmehren              | .                                    | .  | 1   |
| Schutz                      | .                                    | .  | 1   |
| Schönbach                   | .                                    | .  | 1   |
| Steineberg                  | .                                    | .  | 1   |
| Steiningen                  | .                                    | .  | 1   |
| Strohn                      | .                                    | .  | 1   |
| Strotzbüsch                 | .                                    | 110                                      | 1   |
| Udler                       | .                                    | .  | 1   |
| Utzerath                    | 86                                   | .  | 1   |
| Wallenborn                  | .                                    | .  | 1   |
| Weidenbach                  | .                                    | .  | 1   |
| Winkel (Eifel)              | .                                    | .  | 1   |
| Üdersdorf                   | 74                                   | .  | 1   |
| Verbandsgemeinde Gerolstein | 67                                   | 110                                      | 1   |
| Berlingen                   | .                                    | .  | 1   |
| Birresborn                  | .                                    | .  | 1   |
| Densborn                    | .                                    | 114                                      | 1   |
| Duppach                     | .                                    | .  | 1   |
| Gerolstein, Stadt           | 59                                   | 108                                      | 1   |
| Hohenfels-Essingen          | .                                    | .  | 1   |
| Kalenborn-Scheuern          | .                                    | .  | 1   |
| Kopp                        | .                                    | .  | 1   |
| Mürtenbach                  | .                                    | .  | 1   |
| Neroth                      | .                                    | .  | 1   |
| Pelm                        | .                                    | .  | 1   |

## Noch: 3.1 Gebäude- und Wohnungskennzahlen im regionalen Vergleich

| Gebiet                          | Kennzahlen für Gebäude und Wohnungen |  |   |
|---------------------------------|--------------------------------------|--|---|
|                                 | Eigentümerquote<br>(Wohnungen)       | Durchschnittliche<br>Wohnungsgröße in m² | Durchschnittliche Anzahl<br>der Wohnungen je<br>Wohngebäude |
|                                 | %                                    | m²                                       | Anzahl  |
| Rockeskyll                      | .                                    | 114                                      | 1   |
| Salm                            | .                                    | .  | 1   |
| Verbandsgemeinde Hillesheim     | 70                                   | 115                                      | 1   |
| Basberg                         | .                                    | .  | 1   |
| Berndorf                        | .                                    | .  | 1   |
| Dohm-Lammersdorf                | .                                    | .  | 1   |
| Hillesheim, Stadt               | 57                                   | .  | 2   |
| Kerpen (Eifel)                  | .                                    | .  | 1   |
| Nohn                            | .                                    | .  | 1   |
| Oberbettingen                   | .                                    | .  | 1   |
| Oberehe-Stroheich               | .                                    | .  | 1   |
| Walsdorf                        | .                                    | .  | 1   |
| Wiesbaum                        | .                                    | .  | 1   |
| Üxheim                          | .                                    | .  | 1   |
| <b>Verbandsgemeinde Kelberg</b> | <b>74</b>                            | .  | 1   |
| Arbach                          | .                                    | .  | 1   |
| Beinhausen                      | .                                    | .  | 1   |
| Bereborn                        | .                                    | .  | 1   |
| Berenbach                       | .                                    | .  | 1   |
| Bodenbach                       | .                                    | 122                                      | 1   |
| Bongard                         | .                                    | 116                                      | 1   |
| Borler                          | .                                    | .  | 1   |
| Boxberg                         | .                                    | .  | 1   |
| Brücktal                        | .                                    | .  | 2   |
| Drees                           | .                                    | .  | 1   |
| <b>Gelenberg</b>                | <b>87</b>                            | <b>128</b>                               | 1   |
| Gunderath                       | .                                    | .  | 1   |
| Horperath                       | .                                    | .  | 1   |
| Höchstberg                      | .                                    | .  | 1   |
| Hörschhausen                    | .                                    | .  | 1   |
| Kaperich                        | .                                    | .  | 1   |
| Katzwinkel                      | 87                                   | .  | 1   |
| Kelberg                         | 65                                   | 119                                      | 1   |
| Kirsbach                        | .                                    | .  | 1   |
| Kolverath                       | .                                    | .  | 1   |
| Kötterichen                     | .                                    | 114                                      | 1   |
| Lirstal                         | .                                    | 100                                      | 1   |
| Mannebach                       | .                                    | .  | 1   |
| Mosbruch                        | 90                                   | .  | 1   |
| Neichen                         | .                                    | .  | 1   |
| Nitz                            | .                                    | .  | 2   |
| Oberelz                         | .                                    | .  | 1   |
| Reimerath                       | .                                    | .  | 1   |
| Retterath                       | .                                    | .  | 1   |
| Sassen                          | .                                    | .  | 1   |
| Uersfeld                        | .                                    | .  | 1   |
| Ueß                             | .                                    | .  | 1   |
| Welcherath                      | .                                    | .  | 1   |
| Verbandsgemeinde Obere Kyll     | 72                                   | 111                                      | 1   |
| Birgel                          | .                                    | .  | 1   |
| Esch                            | .                                    | .  | 1   |
| Feusdorf                        | 80                                   | 120                                      | 1   |

## Noch: 3.1 Gebäude- und Wohnungskennzahlen im regionalen Vergleich

| Gebiet                       | Kennzahlen für Gebäude und Wohnungen |  |   |
|------------------------------|--------------------------------------|--|---|
|                              | Eigentümerquote<br>(Wohnungen)       | Durchschnittliche<br>Wohnungsgröße in m² | Durchschnittliche Anzahl<br>der Wohnungen je<br>Wohngebäude |
|                              | %                                    | m²                                       | Anzahl  |
| Gönnersdorf                  | .                                    | .  | 1   |
| Hallschlag                   | .                                    | .  | 1   |
| Jünkerath                    | 62                                   | .  | 1   |
| Kerschenbach                 | .                                    | .  | 1   |
| Lissendorf                   | 67                                   | 99                                       | 1   |
| Ormont                       | .                                    | .  | 1   |
| Reuth                        | .                                    | .  | 2   |
| Scheid                       | 88                                   | .  | 1   |
| Schüller                     | .                                    | .  | 1   |
| Stadtkyll                    | .                                    | .  | 1   |
| Steffeln                     | .                                    | .  | 1   |
| <b>Landkreis Vulkaneifel</b> | 68,6                                 | .  | 1,4   |
| <b>Rheinland-Pfalz</b>       | 57,1                                 | 104,2                                    | 1,7   |
| <b>Deutschland</b>           | 45,9                                 | 91,4                                     | 2,1   |

Die Kennzahlen wurden durch Division von Originalergebnissen vor Geheimhaltung errechnet. Kennzahlwerte, die Rückschlüsse auf diese Originalergebnisse ermöglichen würden, wurden gesperrt.

Weitere Informationen zur jeweiligen Berechnung sind dem Bereich der Definitionen zu entnehmen.

## 3.2 Weitere Wohnungskennzahlen im regionalen Vergleich

| Gebiet                      | Kennzahlen für Wohnungen                  |                             |   |
|-----------------------------|---|-----------------------------|---|
|                             | Anteil des selbst genutzten Wohneigentums | Leerstandsquote (Wohnungen) | Anteil des zu Wohnzwecken vermieteten Wohneigentums (auch mietfrei) |
|                             | %   | %                           | %   |
| Verbandsgemeinde Daun       | 63  | 4                           | 33  |
| Betteldorf                  | .   | .                           | .   |
| Bleckhausen                 | .   | .                           | .   |
| Brockscheid                 | .   | .                           | .   |
| Darscheid                   | .   | .                           | .   |
| Daun, Stadt                 | 49  | 3                           | 48  |
| Demerath                    | .   | 6                           | 17  |
| Deudesfeld                  | .   | .                           | 20  |
| Dockweiler                  | .   | .                           | .   |
| Dreis-Brück                 | .   | 5                           | 21  |
| Ellscheid                   | .   | .                           | .   |
| Gefell                      | .   | -                           | .   |
| Gillenfeld                  | 63  | 5                           | 32  |
| Hinterweiler                | .   | .                           | .   |
| Hörscheid                   | .   | .                           | .   |
| Immerath                    | .   | 5                           | .   |
| Kirchweiler                 | .   | 6                           | .   |
| Kradenbach                  | .   | .                           | .   |
| Mehren                      | 59  | 5                           | 36  |
| Meisburg                    | .   | .                           | .   |
| Mückeln                     | .   | .                           | 24  |
| Nerdlen                     | .   | 4                           | .   |
| Niederstadtfeld             | 76  | .                           | .   |
| Oberstadtfeld               | .   | .                           | .   |
| Sarmersbach                 | .   | .                           | .   |
| Saxler                      | 69  | .                           | .   |
| Schalkenmehren              | .   | .                           | .   |
| Schutz                      | .   | .                           | .   |
| Schönbach                   | .   | .                           | .   |
| Steineberg                  | 79  | .                           | .   |
| Steiningen                  | 69  | .                           | .   |
| Strohn                      | .   | .                           | .   |
| Strotzbüsch                 | 69  | .                           | .   |
| Udler                       | .   | .                           | .   |
| Utzerath                    | .   | .                           | 13  |
| Wallenborn                  | .   | 7                           | .   |
| Weidenbach                  | .   | .                           | .   |
| Winkel (Eifel)              | .   | .                           | .   |
| Üdersdorf                   | 71  | 4                           | 25  |
| Verbandsgemeinde Gerolstein | 64  | 5                           | 31  |
| Berlingen                   | .   | .                           | .   |
| Birresborn                  | .   | 7                           | .   |
| Densborn                    | .   | .                           | .   |
| Duppach                     | .   | 9                           | .   |
| Gerolstein, Stadt           | 57  | 5                           | 39  |
| Hohenfels-Essingen          | .   | 4                           | .   |
| Kalenborn-Scheuern          | .   | .                           | .   |
| Kopp                        | .   | .                           | .   |
| Mürtenbach                  | 68  | .                           | .   |
| Neroth                      | 75  | .                           | .   |
| Pelm                        | 67  | .                           | .   |

## Noch: 3.2 Weitere Wohnungskennzahlen im regionalen Vergleich

| Gebiet                          | Kennzahlen für Wohnungen                  |                             |   |
|---------------------------------|---|-----------------------------|---|
|                                 | Anteil des selbst genutzten Wohneigentums | Leerstandsquote (Wohnungen) | Anteil des zu Wohnzwecken vermieteten Wohneigentums (auch mietfrei) |
|                                 | %   | %                           | %   |
| Rockeskyll                      | .   | .                           | .   |
| Salm                            | .   | .                           | .   |
| Verbandsgemeinde Hillesheim     | 67  | 4                           | 29  |
| Basberg                         | .   | .                           | .   |
| Berndorf                        | 75  | .                           | .   |
| Dohm-Lammersdorf                | .   | .                           | .   |
| Hillesheim, Stadt               | 55  | .                           | 42  |
| Kerpen (Eifel)                  | .   | 7                           | .   |
| Nohn                            | .   | .                           | .   |
| Oberbettingen                   | .   | 1                           | .   |
| Oberehe-Stroheich               | 82  | .                           | 15  |
| Walsdorf                        | .   | 6                           | .   |
| Wiesbaum                        | .   | .                           | .   |
| Üxheim                          | 74  | .                           | .   |
| <b>Verbandsgemeinde Kelberg</b> | 71  | 5                           | 24  |
| Arbach                          | .   | .                           | .   |
| Beinhausen                      | .   | -                           | .   |
| Bereborn                        | .   | .                           | .   |
| Berenbach                       | .   | .                           | .   |
| Bodenbach                       | .   | 3                           | .   |
| Bongard                         | 71  | .                           | .   |
| Borler                          | .   | .                           | .   |
| Boxberg                         | .   | .                           | 25  |
| Brücktal                        | .   | .                           | .   |
| Drees                           | .   | .                           | .   |
| <b>Gelenberg</b>                | .   | .                           | .   |
| Gunderath                       | .   | .                           | .   |
| Horperath                       | .   | .                           | .   |
| Höchstberg                      | .   | .                           | .   |
| Hörschhausen                    | .   | .                           | .   |
| Kaperich                        | .   | .                           | .   |
| Katzwinkel                      | .   | .                           | 13  |
| Kelberg                         | 61  | .                           | .   |
| Kirsbach                        | .   | -                           | .   |
| Kolverath                       | .   | .                           | .   |
| Kötterichen                     | .   | .                           | 23  |
| Lirstal                         | .   | .                           | .   |
| Mannebach                       | .   | .                           | .   |
| Mosbruch                        | .   | .                           | .   |
| Neichen                         | .   | .                           | .   |
| Nitz                            | .   | .                           | .   |
| Oberelz                         | .   | .                           | .   |
| Reimerath                       | .   | .                           | .   |
| Retterath                       | 74  | .                           | 21  |
| Sassen                          | .   | .                           | .   |
| Uersfeld                        | .   | .                           | .   |
| Ueß                             | .   | -                           | .   |
| Welcherath                      | .   | .                           | .   |
| Verbandsgemeinde Obere Kyll     | 67  | 7                           | 26  |
| Birgel                          | .   | 7                           | .   |
| Esch                            | .   | .                           | .   |

## Noch: 3.2 Weitere Wohnungskennzahlen im regionalen Vergleich

| Gebiet                       | Kennzahlen für Wohnungen                  |                             |   |
|------------------------------|---|-----------------------------|---|
|                              | Anteil des selbst genutzten Wohneigentums | Leerstandsquote (Wohnungen) | Anteil des zu Wohnzwecken vermieteten Wohneigentums (auch mietfrei) |
|                              | %   | %                           | %   |
| Feusdorf                     | .   | .                           | .   |
| Gönnersdorf                  | .   | .                           | .   |
| Hallschlag                   | .   | .                           | .   |
| Jünkerath                    | .   | .                           | 35  |
| Kerschenbach                 | 78  | .                           | .   |
| Lissendorf                   | .   | .                           | .   |
| Ormont                       | .   | 4                           | .   |
| Reuth                        | .   | 4                           | .   |
| Scheid                       | .   | .                           | 12  |
| Schüller                     | .   | .                           | .   |
| Stadtkyll                    | .   | .                           | .   |
| Steffeln                     | .   | .                           | .   |
| <b>Landkreis Vulkaneifel</b> | 65,3                                      | 4,9                         | 29,8  |
| <b>Rheinland-Pfalz</b>       | 54,7                                      | 4,3                         | 41  |
| <b>Deutschland</b>           | 43,9                                      | 4,4                         | 51,7  |

Die Kennzahlen wurden durch Division von Originalergebnissen vor Geheimhaltung errechnet. Kennzahlwerte, die Rückschlüsse auf diese Originalergebnisse ermöglichen würden, wurden gesperrt.

Weitere Informationen zur jeweiligen Berechnung sind dem Bereich der Definitionen zu entnehmen.

#### 4.1 Haushalte nach Typ des privaten Haushalts (nach Familien) und Art der Wohnungsnutzung, Fläche der Wohnung und Zahl der Räume

|  | Insgesamt | Typ des privaten Haushalts (nach Familien) |                     |                     |                              |  |
|--|-----------|--|---------------------|---------------------|------------------------------|--|
|  |           | Einpersonenhaushalte<br>(Singlehaushalte)  | Paare ohne Kind(er) | Paare mit Kind(ern) | Alleinerziehende Elternteile | Mehrpersonenhaushalte ohne Kernfamilie |
|  | Anzahl    | Anzahl                                     | Anzahl              | Anzahl              | Anzahl                       | Anzahl                                 |
| <b>Insgesamt</b>                           |           |  |                     |                     |                              |  |
| Insgesamt                                  | 29        | 3  | 6                   | 20                  | -                            | -                                      |
| <b>Art der Wohnungsnutzung</b>             |           |  |                     |                     |                              |  |
| Von Eigentümer/-in bewohnt                 | 23        | 3  | 3                   | 17                  | -                            | -                                      |
| Zu Wohnzwecken vermietet (auch mietfrei)   | 6         | -  | 3                   | 3                   | -                            | -                                      |
| <b>Fläche der Wohnung in m<sup>2</sup></b> |           |  |                     |                     |                              |  |
| Unter 40                                   | -         | -  | -                   | -                   | -                            | -                                      |
| 40 - 59                                    | -         | -  | -                   | -                   | -                            | -                                      |
| 60 - 79                                    | -         | -  | -                   | -                   | -                            | -                                      |
| 80 - 99                                    | 6         | -  | 3                   | 3                   | -                            | -                                      |
| 100 - 119                                  | 3         | -  | -                   | 3                   | -                            | -                                      |
| 120 - 139                                  | 7         | -  | 3                   | 4                   | -                            | -                                      |
| 140 - 159                                  | 10        | 3  | -                   | 7                   | -                            | -                                      |
| 160 - 179                                  | -         | -  | -                   | -                   | -                            | -                                      |
| 180 - 199                                  | 3         | -  | -                   | 3                   | -                            | -                                      |
| 200 und mehr                               | -         | -  | -                   | -                   | -                            | -                                      |
| <b>Zahl der Räume</b>                      |           |  |                     |                     |                              |  |
| 1 Raum                                     | -         | -  | -                   | -                   | -                            | -                                      |
| 2 Räume                                    | -         | -  | -                   | -                   | -                            | -                                      |
| 3 Räume                                    | -         | -  | -                   | -                   | -                            | -                                      |
| 4 Räume                                    | 3         | -  | 3                   | -                   | -                            | -                                      |
| 5 Räume                                    | 7         | -  | 3                   | 4                   | -                            | -                                      |
| 6 Räume                                    | 7         | -  | -                   | 7                   | -                            | -                                      |
| 7 und mehr Räume                           | 12        | 3  | -                   | 9                   | -                            | -                                      |

Nicht ausgewiesen werden unter „Art der Wohnungsnutzung“ Haushalte in Wohnungen, die als Ferien- und Freizeitwohnungen genutzt werden. Bei der Untergliederung nach den anderen Wohnungsmerkmalen sind diese allerdings enthalten.

Bei den ausgewiesenen Haushaltszahlen sind Haushalte in Diplomatenwohnungen/Wohnungen ausländischer Streitkräfte nur in der "Insgesamt-Zeile" berücksichtigt.

## 4.2 Haushalte nach Größe des privaten Haushalts und Art der Wohnungsnutzung, Fläche der Wohnung und Zahl der Räume

|  | Insgesamt | Größe des privaten Haushalts |            |            |            |            |                     |
|--|-----------|------------------------------|------------|------------|------------|------------|---------------------|
|  |           | 1 Person                     | 2 Personen | 3 Personen | 4 Personen | 5 Personen | 6 und mehr Personen |
|  | Anzahl    | Anzahl                       | Anzahl     | Anzahl     | Anzahl     | Anzahl     | Anzahl              |
| <b>Insgesamt</b>                         |           |                              |            |            |            |            |                     |
| Insgesamt                                | 29        | 3                            | 6          | 7          | 10         | -          | 3                   |
| <b>Art der Wohnungsnutzung</b>           |           |                              |            |            |            |            |                     |
| Von Eigentümer/-in bewohnt               | 23        | 3                            | 3          | 7          | 10         | -          | -                   |
| Zu Wohnzwecken vermietet (auch mietfrei) | 6         | -                            | 3          | -          | -          | -          | 3                   |
| <b>Fläche der Wohnung in m²</b>          |           |                              |            |            |            |            |                     |
| Unter 40                                 | -         | -                            | -          | -          | -          | -          | -                   |
| 40 - 59                                  | -         | -                            | -          | -          | -          | -          | -                   |
| 60 - 79                                  | -         | -                            | -          | -          | -          | -          | -                   |
| 80 - 99                                  | 6         | -                            | 3          | 3          | -          | -          | -                   |
| 100 - 119                                | 3         | -                            | -          | -          | 3          | -          | -                   |
| 120 - 139                                | 7         | -                            | 3          | 4          | -          | -          | -                   |
| 140 - 159                                | 10        | 3                            | -          | -          | 4          | -          | 3                   |
| 160 - 179                                | -         | -                            | -          | -          | -          | -          | -                   |
| 180 - 199                                | 3         | -                            | -          | -          | 3          | -          | -                   |
| 200 und mehr                             | -         | -                            | -          | -          | -          | -          | -                   |
| <b>Zahl der Räume</b>                    |           |                              |            |            |            |            |                     |
| 1 Raum                                   | -         | -                            | -          | -          | -          | -          | -                   |
| 2 Räume                                  | -         | -                            | -          | -          | -          | -          | -                   |
| 3 Räume                                  | -         | -                            | -          | -          | -          | -          | -                   |
| 4 Räume                                  | 3         | -                            | 3          | -          | -          | -          | -                   |
| 5 Räume                                  | 7         | -                            | 3          | 4          | -          | -          | -                   |
| 6 Räume                                  | 7         | -                            | -          | 3          | 4          | -          | -                   |
| 7 und mehr Räume                         | 12        | 3                            | -          | -          | 6          | -          | 3                   |

Nicht ausgewiesen werden unter „Art der Wohnungsnutzung“ Haushalte in Wohnungen, die als Ferien- und Freizeitwohnungen genutzt werden. Bei der Untergliederung nach den anderen Wohnungsmerkmalen sind diese allerdings enthalten.

Bei den ausgewiesenen Haushaltszahlen sind Haushalte in Diplomatenwohnungen/Wohnungen ausländischer Streitkräfte nur in der "Insgesamt-Zeile" berücksichtigt.



## 4.3 Haushalte nach Seniorenstatus des privaten Haushalts und Art der Wohnungsnutzung, Fläche der Wohnung und Zahl der Räume

|  | Insgesamt | Seniorenstatus eines privaten Haushalts      |  |                                |
|--|-----------|--|--|--------------------------------|
|  |           | Haushalte mit ausschließlich Senioren/-innen | Haushalte mit Senioren/-innen und Jüngeren | Haushalte ohne Senioren/-innen |
|  | Anzahl    | Anzahl                                       | Anzahl                                     | Anzahl                         |
| <b>Insgesamt</b>                         |           |  |  |                                |
| Insgesamt                                | 29        | 3  | 7  | 19                             |
| <b>Art der Wohnungsnutzung</b>           |           |  |  |                                |
| Von Eigentümer/-in bewohnt               | 23        | 3  | 4  | 16                             |
| Zu Wohnzwecken vermietet (auch mietfrei) | 6         | -  | 3  | 3                              |
| <b>Fläche der Wohnung in m²</b>          |           |  |  |                                |
| Unter 40                                 | -         | -  | -  | -                              |
| 40 - 59                                  | -         | -  | -  | -                              |
| 60 - 79                                  | -         | -  | -  | -                              |
| 80 - 99                                  | 6         | -  | -  | 6                              |
| 100 - 119                                | 3         | -  | -  | 3                              |
| 120 - 139                                | 7         | -  | 4  | 3                              |
| 140 - 159                                | 10        | 3  | 3  | 4                              |
| 160 - 179                                | -         | -  | -  | -                              |
| 180 - 199                                | 3         | -  | -  | 3                              |
| 200 und mehr                             | -         | -  | -  | -                              |
| <b>Zahl der Räume</b>                    |           |  |  |                                |
| 1 Raum                                   | -         | -  | -  | -                              |
| 2 Räume                                  | -         | -  | -  | -                              |
| 3 Räume                                  | -         | -  | -  | -                              |
| 4 Räume                                  | 3         | -  | -  | 3                              |
| 5 Räume                                  | 7         | -  | 4  | 3                              |
| 6 Räume                                  | 7         | -  | -  | 7                              |
| 7 und mehr Räume                         | 12        | 3  | 3  | 6                              |

Nicht ausgewiesen werden unter „Art der Wohnungsnutzung“ Haushalte in Wohnungen, die als Ferien- und Freizeitwohnungen genutzt werden. Bei der Untergliederung nach den anderen Wohnungsmerkmalen sind diese allerdings enthalten.

Bei den ausgewiesenen Haushaltszahlen sind Haushalte in Diplomatenwohnungen/Wohnungen ausländischer Streitkräfte nur in der "Insgesamt-Zeile" berücksichtigt.

## Definitionen

### Verwendete Symbolik

| Symbol   | Erläuterung  |
|--|--|
| –  | Nichts vorhanden <sup>1)</sup>   |
| 0  | Weniger als die Hälfte von 1 in der letzten besetzten Stelle, jedoch mehr als nichts                                 |
| ( )  | Aussagewert eingeschränkt, da der Zahlenwert durch das Geheimhaltungsverfahren relativ stark verändert wurde         |
| .  | Keine Angabe, da der Zahlenwert geheim zu halten ist oder durch das Geheimhaltungsverfahren zu stark verändert wurde |
| Abweichungen in den Summen durch Runden der Zahlen |  |

| Merkmal   | Definition   |
|---|--|
| Anteil der zu Wohnzwecken vermieteten Wohnungen (auch mietfrei) | Der Anteil der zu Wohnzwecken vermieteten Wohnungen (auch mietfrei) stellt den Anteil der zu Wohnzwecken vermieteten (oder mietfrei überlassenen) Wohnungen an allen bewohnten und leer stehenden Wohnungen dar. Nicht berücksichtigt sind: Ferien- und Freizeitwohnungen, Diplomatenwohnungen/ Wohnungen ausländischer Streitkräfte sowie gewerblich genutzte Wohnungen. Die Berechnung erfolgt für Wohnungen in Wohngebäuden (ohne Wohnheime).   |
| Anteil des selbstgenutzten Wohneigentums                        | Der Anteil des selbstgenutzten Wohneigentums stellt den Anteil der von Eigentümerinnen/ Eigentümern bewohnten Wohnungen an allen bewohnten und leer stehenden Wohnungen dar. Nicht berücksichtigt sind: Ferien- und Freizeitwohnungen, Diplomatenwohnungen/ Wohnungen ausländischer Streitkräfte sowie gewerblich genutzte Wohnungen. Die Berechnung erfolgt für Wohnungen in Wohngebäuden (ohne Wohnheime).   |
| Art der Wohnungsnutzung   | <p>Die Art der Wohnungsnutzung beschreibt, ob und von wem (Mieter/-in oder Eigentümer/-in) die Wohnung zum Stichtag genutzt wird.</p> <p><b>Von Eigentümer/-in bewohnt</b></p> <p>► Wenn mindestens eine/-r der Bewohner/-innen Eigentümer/-in der Wohnung ist.</p> <p><b>Zu Wohnzwecken vermietet (auch mietfrei)</b></p> <p>► Wenn keine/-r der Bewohner/-innen Eigentümer/-in der Wohnung ist, unabhängig davon, ob für die Wohnung Miete gezahlt wird oder diese mietfrei überlassen ist.</p> <p><b>Ferien- und Freizeitwohnung</b></p> <p>► Wohnung, in der Personen lediglich ihre Freizeit verbringen (z. B. am Wochenende, während des Urlaubs, der Ferien usw.). Sie kann von einem privaten Eigentümer/ einer privaten Eigentümerin selbst genutzt oder dauerhaft an eine dritte Person zur Freizeitnutzung vermietet (oder kostenlos überlassen) werden. Ferienwohnungen, die ständig gewerblich-hotelmäßig genutzt werden, gehören nicht dazu.</p> <p><b>Leer stehend</b></p> <p>► Wenn die Wohnung am Stichtag 9. Mai 2011 weder zu Wohnzwecken vermietet (auch mietfrei) ist, noch von dem Eigentümer/ der Eigentümerin selbst genutzt wird und auch keine Ferien- und Freizeitwohnung ist. Wenn die Wohnung wegen Umbau/ Modernisierung – bei Weiterbestehen des Mietverhältnisses – vorübergehend nicht genutzt werden kann, gilt diese Wohnung nicht als leer stehend.</p> <p><b>Diplomaten-/ Streitkräftewohnung</b></p> <p>► Eine Diplomatenwohnung/ Wohnung ausländischer Streitkräfte liegt immer dann vor, wenn mindestens einer der Bewohner oder eine der Bewohnerinnen einer ausländischen diplomatischen Vertretung, den ausländischen Streitkräften o. Ä. angehört, unabhängig davon, ob es sich dabei um Eigentümer/-innen oder Mieter/-innen handelt.</p> |

1) Dies kann ggf. durch das angewendete Geheimhaltungsverfahren bedingt sein.

| Merkmal                 | Definition  |
|-------------------------|---|
| Art des Gebäudes        | <p>Das Merkmal gibt die Art des Gebäudes an. Es wird unter anderem unterschieden zwischen Gebäuden, die überwiegend Wohnraum enthalten und Gebäuden, die überwiegend zu Geschäftszwecken genutzt werden.</p> <p><b>Gebäude mit Wohnraum</b></p> <ul style="list-style-type: none"> <li>► Für längere Dauer errichtete Bauwerke, die entweder vollständig oder teilweise für die Wohnversorgung von Haushalten bestimmt sind. Hierzu zählen auch administrative oder gewerblich genutzte Gebäude, wenn in ihnen mindestens eine zu Wohnzwecken genutzte Wohnung vorhanden ist. Gebäude mit Wohnraum gliedern sich in Wohngebäude und sonstige Gebäude mit Wohnraum.</li> </ul> <p><b>Wohngebäude</b></p> <ul style="list-style-type: none"> <li>► Gebäude, die mindestens zur Hälfte der Gesamtnutzfläche zu Wohnzwecken genutzt werden. Zu den Wohngebäuden gehören auch die Wohnheime (mit eigener Haushaltsführung der Bewohner/-innen).</li> </ul> <p><b>Wohngebäude (ohne Wohnheime)</b></p> <ul style="list-style-type: none"> <li>► Gebäude, die mindestens zur Hälfte der Gesamtnutzfläche zu Wohnzwecken genutzt werden (hier: ohne Wohnheime).</li> </ul> <p><b>Wohnheime (mit eigener Haushaltsführung der Bewohner/-innen)</b></p> <ul style="list-style-type: none"> <li>► Wohnheime sind Wohngebäude, die primär den Wohnbedürfnissen bestimmter Bevölkerungskreise dienen. Wohnheime besitzen Gemeinschaftsräume. Die Bewohner/-innen von Wohnheimen führen einen eigenen Haushalt.</li> </ul> <p><b>Sonstige Gebäude mit Wohnraum</b></p> <ul style="list-style-type: none"> <li>► Gebäude, in denen weniger als die Hälfte der Gesamtnutzfläche für Wohnzwecke genutzt wird, z. B. weil sich im Gebäude überwiegend Läden oder Büros befinden.</li> </ul> <p><b>Bewohnte Unterkünfte</b></p> <ul style="list-style-type: none"> <li>► Bewohnte Unterkünfte sind behelfsmäßige Bauten. Hierzu zählen z. B. Wohnbaracken, Bauwagen, Wohnwagen (z. B. auf Campingplätzen), Gartenlauben, Schrebergartenhütten, Jagdhütten, Weinberghütten, Almhütten, fest verankerte Wohnschiffe und Wohncontainer, sofern diese dauerhaft bewohnt werden.</li> </ul> |
| Auskunftspflichtige     | <p>Im Rahmen der Gebäude- und Wohnungszählung waren alle Eigentümer/-innen, Verwalter/-innen sowie sonstigen Verfügungs- und Nutzungsberechtigten der Gebäude und Wohnungen auskunftspflichtig.</p>   |
| Ausstattung der Wohnung | <p>Das Merkmal bezeichnet die Ausstattung in der Wohnung hinsichtlich Badewanne oder Dusche und WC. Ein WC ist eine Toilette mit Wasserspülung. Mit Badewanne/ Dusche sind eine fest eingebaute Badewanne oder eine fest eingebaute Dusche gemeint; diese verfügen über feste Wasserzu- und -abflussrohre.</p> <p>Es wird unterschieden zwischen:</p> <p><b>Badewanne/ Dusche und WC vorhanden</b><br/> <b>Badewanne/ Dusche und WC nicht vorhanden</b><br/> <b>Badewanne/ Dusche vorhanden, WC nicht vorhanden</b><br/> <b>Badewanne/ Dusche nicht vorhanden, WC vorhanden</b></p>   |
| Baujahr                 | <p>Mit Baujahr ist das Jahr der Bezugsfertigstellung des Gebäudes gemeint. Bei komplett zerstörten und wieder aufgebauten Gebäuden gilt das Jahr des Wiederaufbaus als Baujahr.</p> <p>Es werden folgende Klasseneinteilungen verwendet:</p> <p><b>Jahrzwanzigste</b></p> <ul style="list-style-type: none"> <li>– Vor 1950</li> <li>– 1950 – 1969</li> <li>– 1970 – 1989</li> <li>– 1990 und später</li> </ul> <p><b>Mikrozensusklassen:</b></p> <ul style="list-style-type: none"> <li>– Vor 1919</li> <li>– 1919 – 1948</li> <li>– 1949 – 1978</li> <li>– 1979 – 1986</li> <li>– 1987 – 1990</li> <li>– 1991 – 1995</li> <li>– 1996 – 2000</li> <li>– 2001 – 2004</li> <li>– 2005 – 2008</li> <li>– 2009 und später</li> </ul>   |

| Merkmal   | Definition   |
|---|--|
| Durchschnittliche Anzahl der Wohnungen je Wohngebäude | Die durchschnittliche Anzahl der Wohnungen je Wohngebäude ist das Verhältnis zwischen der Gesamtzahl der Wohnungen und der Gesamtzahl der Wohngebäude (ohne Wohnheime). Die Berechnung erfolgt für Wohnungen in Wohngebäuden (ohne Wohnheime).   |
| Durchschnittliche Wohnungsgröße in m²                 | Die durchschnittliche Wohnungsgröße in m² ist das Verhältnis zwischen der Gesamtfläche in m² und der Gesamtzahl der Wohnungen. Nicht berücksichtigt sind: Diplomatenwohnungen/ Wohnungen ausländischer Streitkräfte sowie gewerblich genutzte Wohnungen. Die Berechnung erfolgt für Wohnungen in Wohngebäuden (ohne Wohnheime).  |
| Eigentümerquote                                       | Die Eigentümerquote stellt den Anteil der von Eigentümerinnen/ Eigentümern bewohnten Wohnungen an allen bewohnten Wohnungen dar. Nicht berücksichtigt sind: Leer stehende Wohnungen, Ferien- und Freizeitwohnungen, Diplomatenwohnungen/ Wohnungen ausländischer Streitkräfte sowie gewerblich genutzte Wohnungen. Die Berechnung erfolgt für Wohnungen in Wohngebäuden (ohne Wohnheime).  |
| Eigentumsform des Gebäudes                            | <p>Das Merkmal bildet ab, wem das Eigentum an dem Gebäude (nicht der einzelnen Wohnung) rechtlich zusteht. Dies können Privatpersonen oder juristische Personen sein.</p> <p><b>Gemeinschaft von Wohnungseigentümern/ -innen</b></p> <p>► Gilt für Gebäude mit Eigentumswohnungen, in denen den Eigentümern/-innen Sondereigentum an einer Wohnung in Verbindung mit dem Miteigentumsanteil am gemeinschaftlichen Eigentum zusteht.</p> <p><b>Privatperson/-en</b></p> <p>► Alle natürlichen Personen. Dies können Einzelpersonen, Paare oder sonstige Gruppen von Personen sein, z. B. Erbengemeinschaften.</p> <p><b>Wohnungsgenossenschaft</b></p> <p>► Alle Wohnungsunternehmen, die die Rechtsform einer Genossenschaft haben.</p> <p><b>Kommune oder Kommunales Wohnungsunternehmen</b></p> <p>► Unternehmen oder Einrichtung, bei denen die Kommune mit mehr als 50 % Nennkapital oder Stimmrecht beteiligt ist.</p> <p><b>Privatwirtschaftliches Wohnungsunternehmen</b></p> <p>► Alle privatrechtlichen Wohnungsunternehmen ohne Genossenschaften.</p> <p><b>Anderes privatwirtschaftliches Unternehmen</b></p> <p>► Alle privatrechtlichen Unternehmen, in deren Eigentum sich Wohnungen befinden, deren primärer Erwerbszweck aber nicht die Wohnungsvermietung ist (z. B. Banken, Versicherungen, Fonds).</p> <p><b>Bund oder Land</b></p> <p>► Unternehmen oder Einrichtung, bei denen der Bund oder das Land mit mehr als 50 % Nennkapital oder Stimmrecht beteiligt ist.</p> <p><b>Organisation ohne Erwerbszweck</b></p> <p>► z. B. Kirche</p> |
| Erhebungseinheiten                                    | Bei der Gebäude- und Wohnungszählung wurden alle Gebäude mit Wohnraum, bewohnte Unterkünfte und Wohnungen erhoben.   |
| Fläche der Wohnung in m²                              | <p>Grundfläche der gesamten Wohnung in m². Zur Wohnung zählen auch außerhalb des eigentlichen Wohnungsabschlusses liegende Räume (z. B. Mansarden) sowie zu Wohnzwecken ausgebauter Keller- und Bodenräume.</p> <p>Zur Ermittlung der Wohnfläche sind anzurechnen:</p> <ul style="list-style-type: none"> <li>– voll: die Grundflächen von Räumen/ Raumteilen mit einer lichten Höhe von mindestens 2 Metern;</li> <li>– zur Hälfte: die Grundflächen von Räumen/ Raumteilen mit einer lichten Höhe von mindestens 1 Meter, aber weniger als 2 Metern; unbeheizbare Wintergärten, Schwimmbäder und ähnliche nach allen Seiten geschlossene Räume;</li> <li>– in der Regel zu einem Viertel, höchstens jedoch zur Hälfte: die Flächen von Balkonen, Loggien, Dachgärten, Terrassen.</li> </ul> <p>Die Fläche wird in 20 m²-Intervallen angegeben.</p>   |

| Merkmal                      | Definition   |
|------------------------------|--|
| Gebäudetyp                   | <p>Das Merkmal gibt die Bauart des Gebäudes an.</p> <p><b>Freistehendes Haus</b></p> <p>► Freistehendes Gebäude, unabhängig davon, ob es sich um ein Ein- oder Mehrfamilienhaus handelt.</p> <p><b>Doppelhaushälfte</b></p> <p>► Gebäude, das mit genau einem anderen Gebäude aneinander gebaut ist, unabhängig davon, ob es sich dabei um Ein- oder Mehrfamilienhäuser handelt.</p> <p><b>Gereihtes Haus</b></p> <p>► Gebäude, das mit mindestens zwei anderen Gebäuden aneinander gebaut ist, unabhängig davon, ob es sich dabei um Ein- oder Mehrfamilienhäuser handelt. Die Gebäude müssen nicht baugleich sein, sie können auch seitlich oder in der Höhe versetzt sein. Reiheneckhäuser zählen auch hierzu.</p> <p><b>Anderer Gebäudetyp</b></p> <p>► Alle Arten von Gebäuden, die nicht freistehendes Haus, Doppel- oder Reihnhaus sind sowie alle Arten von bewohnten Unterkünften.</p>  |
| Größe des privaten Haushalts | <p>Dieses Merkmal gibt die Anzahl der in einem privaten Haushalt lebenden Personen an.</p> <p><b>1 Person</b></p> <p><b>2 Personen</b></p> <p><b>3 Personen</b></p> <p><b>4 Personen</b></p> <p><b>5 Personen</b></p> <p><b>6 und mehr Personen</b></p>  |
| Heizungsart                  | <p>Das Merkmal bezeichnet die überwiegende Heizungsart im Gebäude.</p> <p><b>Fernheizung (Fernwärme)</b></p> <p>► Das Gebäude wird von einem zentralen Fernheizwerk aus mit Wärme versorgt (sog. Fernwärme).</p> <p><b>Etagenheizung</b></p> <p>► Unter einer Etagenheizung versteht man eine zentrale Heizanlage für sämtliche Räume einer abgeschlossenen Wohnung, wobei sich die Heizquelle meist innerhalb dieser Wohnung befindet, z. B. Gastherme.</p> <p><b>Blockheizung</b></p> <p>► Eine Blockheizung liegt vor, wenn ein Häuserblock durch ein zentrales Heizsystem beheizt wird und die Heizquelle sich in bzw. an einem der Gebäude oder in deren unmittelbarer Nähe befindet (sog. Nahwärme).</p> <p><b>Zentralheizung</b></p> <p>► Bei einer Zentralheizung werden sämtliche Wohneinheiten eines Gebäudes von einer zentralen Heizstelle, die sich innerhalb des Gebäudes (in der Regel im Keller) befindet, beheizt.</p> <p><b>Einzel-/ Mehrraumöfen (auch Nachtspeicherheizung)</b></p> <p>► Einzelöfen (z. B. Kohle- oder Nachtspeicheröfen) beheizen jeweils nur einen Raum, in dem sie stehen. In der Regel sind sie fest installiert. Ein Mehrraumofen (z. B. Kachelofen) beheizt gleichzeitig mehrere Räume (auch durch Luftkanäle).</p> <p><b>Keine Heizung im Gebäude oder in den Wohnungen</b></p> |
| Kernfamilie                  | <p>Eine Kernfamilie besteht aus zwei oder mehr Personen, die zu demselben privaten Haushalt gehören und setzt sich zusammen aus der Bezugsperson des privaten Haushalts – das heißt eine nach Alter, Familienstand und Geschlecht festgelegte zentrale Person des privaten Haushalts – und mindestens einer weiteren Person, z. B. der Partnerin/ dem Partner oder einem Kind der Bezugsperson. Dieses Familienkonzept beschränkt die Beziehungen zwischen Vorfahren und Nachfahren auf direkte Beziehungen (ersten Grades), das heißt auf Beziehungen zwischen Eltern und Kindern.</p>  |
| Kind                         | <p>Unter Kind ist ein leiblicher Sohn bzw. ein Stief- oder Adoptivsohn oder eine leibliche Tochter bzw. eine Stief- oder Adoptivtochter (ungeachtet des Alters) zu verstehen, dessen bzw. deren üblicher Aufenthaltsort sich im privaten Haushalt mindestens eines Elternteils befindet und ein Elternteil Bezugsperson und/ oder Partner/-in der Bezugsperson ist.</p>  |
| Leerstandsquote (Wohnungen)  | <p>Die Leerstandsquote (Wohnungen) stellt den Anteil der leer stehenden Wohnungen an allen bewohnten und leer stehenden Wohnungen dar. Nicht berücksichtigt sind: Ferien- und Freizeitwohnungen, Diplomatenwohnungen/ Wohnungen ausländischer Streitkräfte sowie gewerblich genutzte Wohnungen. Die Berechnung erfolgt für Wohnungen in Wohngebäuden (ohne Wohnheime).</p>   |

| Merkmal                                 | Definition   |
|---|--|
| Paar                                    | Der Begriff Paar umfasst Paare in einer Ehe, Paare in einer eingetragenen Lebenspartnerschaft und Paare in einer nichtehelichen Lebensgemeinschaft, die jeweils in einem privaten Haushalt zusammenleben. Ein Ehepaar ist ein gemäß gesetzlichem Familienstand zum Stichtag verheiratetes verschiedengeschlechtliches Paar in einem privaten Haushalt. Eine eingetragene Lebenspartnerschaft ist ein gemäß gesetzlichem Familienstand zum Stichtag rechtlich anerkanntes gleichgeschlechtliches Paar in einem privaten Haushalt. Eine nichteheliche Lebensgemeinschaft ist ein gemischtgeschlechtliches Paar in einem privaten Haushalt, das gemäß gesetzlichem Familienstand zum Stichtag nicht miteinander verheiratet war.  |
| Privater Haushalt                       | Ein privater Haushalt besteht aus mindestens einer Person. Zugrunde gelegt wird das „Konzept des gemeinsamen Wohnens“. Alle Personen, die unabhängig von ihrem Wohnstatus (Haupt-/Nebenwohnsitz) gemeinsam in einer Wohnung leben, gelten als Mitglieder desselben privaten Haushalts, sodass es einen privaten Haushalt pro belegter Wohnung gibt. Personen in Gemeinschafts- und Anstaltsunterkünften sind hier nicht enthalten, sondern nur Personen, die eine eigene Haushaltsführung aufweisen. Eine Person des privaten Haushalts wird als Bezugsperson – das heißt eine nach Alter, Familienstand und Geschlecht festgelegte zentrale Person des privaten Haushalts – bestimmt. Ausgehend von dieser Person werden der Haushaltstyp und die Stellung der weiteren Personen im privaten Haushalt bestimmt.   |
| Regionalschlüssel                       | <p>Der Regionalschlüssel kennzeichnet die hierarchische Struktur aller Verwaltungsebenen. Er wird einheitlich von den Statistischen Ämtern des Bundes und der Länder vergeben.</p> <p>Der Regionalschlüssel gliedert sich wie folgt:</p> <ul style="list-style-type: none"> <li>1. – 2. Stelle = Kennzahl des Bundeslandes</li> <li>3. Stelle = Kennzahl des Regierungsbezirks</li> <li>4. – 5. Stelle = Kennzahl des Kreises bzw. der kreisfreien Stadt</li> <li>6. – 9. Stelle = Verbandsschlüssel (in Brandenburg: Ämterschlüssel)</li> <li>10. – 12. Stelle = Gemeindekennzahl</li> </ul> <p>Der vierstellige Verbandsschlüssel weist durch die führende Ziffer auf die Art der Gemeinde hin:</p> <ul style="list-style-type: none"> <li>0 = verbandsfreie Gemeinde (in Brandenburg: amtsfreie Gemeinde),</li> <li>5 = verbandsangehörige Gemeinde (in Brandenburg: amtsangehörige Gemeinde),</li> <li>9 = gemeindefreies Gebiet.</li> </ul> <p>Die gemeindefreien Gebiete sind für den Zensus 2011 nicht relevant.</p> <p>Die Verwaltungsebene Regierungsbezirk ist nur für folgende Bundesländer verfügbar: Baden-Württemberg, Bayern, Hessen, Niedersachsen (hier: Statistische Region), Nordrhein-Westfalen und Sachsen.</p> <p>Die Verwaltungsebene Gemeindeverband ist nur für folgende Bundesländer verfügbar: Brandenburg (hier: Ämter), Mecklenburg-Vorpommern, Niedersachsen (hier: Samtgemeinde), Rheinland-Pfalz, Sachsen, Sachsen-Anhalt, Schleswig-Holstein und Thüringen.</p> |
| Seniorenstatus eines privaten Haushalts | <p>Dargelegt wird die Haushaltstruktur aller privaten Haushalte, wobei dies hier in Abhängigkeit vom Alter der in einem privaten Haushalt wohnhaften Personen erfolgt. Als Senioren/-innen gelten diejenigen Personen, welche zum Zensusstichtag 9. Mai 2011 das 65. Lebensjahr vollendet haben.</p> <p><b>Haushalte mit ausschließlich Senioren/-innen</b></p> <p><b>Haushalte mit Senioren/-innen und Jüngeren</b></p> <p><b>Haushalte ohne Senioren/-innen</b></p>  |
| Stichtagsbezogenheit der Merkmale       | Stichtag der Gebäude- und Wohnungszählung war der 9. Mai 2011. Alle Angaben beziehen sich auf diesen Zeitpunkt.  |

| Merkmal                                       | Definition   |
|---|--|
| Typ des privaten Haushalts<br>(nach Familien) | <p>Dieses Merkmal beschreibt, in welcher Konstellation die Personen eines privaten Haushalts gemeinschaftlich leben, mit Fokus auf die Existenz von Kindern im privaten Haushalt.</p> <p><b>Eiipersonenhaushalte (Singlehaushalte)</b></p> <p>► Ein Eiipersonenhaushalt bezeichnet einen privaten Haushalt mit einer allein lebenden Person.</p> <p><b>Paare ohne Kind(er)</b></p> <p><b>Paare mit Kind(ern)</b></p> <p><b>Alleinerziehende Elternteile</b></p> <p>► Eine alleinerziehende Mutter oder ein alleinerziehender Vater ist ein Elternteil ohne Partner/-in mit mindestens einem Kind innerhalb eines privaten Haushalts.</p> <p><b>Mehrpersonenhaushalte ohne Kernfamilie</b></p> <p>► Unter Mehrpersonenhaushalten ohne Kernfamilie werden alle anderen privaten Mehrpersonenhaushalte zusammengefasst, die durch die zuvor genannten Kategorien nicht abgedeckt sind, wie etwa nicht eingetragene Lebenspartnerschaften gleichgeschlechtlicher Paare, Wohngemeinschaften, Großeltern-Enkel-Haushalte ohne Elternteile etc.</p> |
| Wohnung                                       | <p>Unter einer Wohnung sind nach außen abgeschlossene, zu Wohnzwecken bestimmte, in der Regel zusammenliegende Räume zu verstehen, die die Führung eines eigenen Haushalts ermöglichen und nicht vollständig für gewerbliche Zwecke genutzt werden.</p> <p>Eine Wohnung muss nicht notwendigerweise eine Küche oder Kochnische enthalten.</p> <p>Wohnungen haben einen eigenen Eingang unmittelbar vom Freien, von einem Treppenhaus oder einem Vorraum. Zur Wohnung können aber auch außerhalb des eigentlichen Wohnungsabschlusses liegende, zu Wohnzwecken ausgebaute Keller- oder Bodenräume (z. B. Mansarden) gehören.</p>  |
| Zahl der Räume                                | <p>Die Zahl der Räume umfasst alle Wohn-, Ess- und Schlafzimmer und andere separate Räume (z. B. bewohnbare Keller- und Bodenräume) von mindestens 6 m<sup>2</sup> Größe sowie abgeschlossene Küchen, unabhängig von deren Größe. Bad, Toilette, Flur und Wirtschaftsräume werden grundsätzlich nicht mitgezählt. Ein Wohnzimmer mit einer Essecke, Schlafnische oder Kochnische ist als ein Raum zu zählen. Dementsprechend bestehen Wohnungen, in denen es keine bauliche Trennung der einzelnen Wohnbereiche gibt (z. B. sogenannte „Loftwohnungen“), aus nur einem Raum.</p> <p><b>1 Raum</b></p> <p><b>2 Räume</b></p> <p><b>3 Räume</b></p> <p><b>4 Räume</b></p> <p><b>5 Räume</b></p> <p><b>6 Räume</b></p> <p><b>7 und mehr Räume</b></p>   |

## **Herausgeber**

Statistisches Landesamt Rheinland-Pfalz  
Mainzer Straße 14-16  
56130 Bad Ems

## **Auskunftsdienst**

E-Mail: [info@statistik.rlp.de](mailto:info@statistik.rlp.de)  
Telefon: 02603 71-4444  
Telefax: 02603 71-19 4444

## **Copyright**

© Statistisches Landesamt Rheinland-Pfalz  
Bad Ems 2014

Vervielfältigung und Verbreitung mit Quellenangabe gestattet.







Rheinland-Pfalz

STATISTISCHES LANDESAMT



# zensus 2011

## **Gebäude und Wohnungen sowie Wohnverhältnisse der Haushalte**

Gemeinde  
Gunderath

am 9. Mai 2011

Ergebnisse des Zensus 2011



## Inhaltsverzeichnis

|   |    |
|---|----|
| Einführung .....  | 4  |
| Rechtliche Grundlagen .....   | 4  |
| Methode .....   | 4  |
| Systematik von Gebäuden und Wohnungen .....   | 5  |
| Tabellen  |    |
| 1.1 Gebäude mit Wohnraum und Wohnungen in Gebäuden mit Wohnraum<br>nach Baujahr, Gebäudetyp, Zahl der Wohnungen, Eigentumsform und Heizungsart .....        | 6  |
| 1.2 Gebäude mit Wohnraum nach Baujahr und Gebäudeart, Gebäudetyp,<br>Zahl der Wohnungen, Eigentumsform und Heizungsart .....                                | 8  |
| 1.3.1 Gebäude mit Wohnraum nach regionaler Einheit und Baujahr, Gebäudeart,<br>Gebäudetyp, Zahl der Wohnungen, Eigentumsform und Heizungsart .....          | 10 |
| 1.3.2 Gebäude mit Wohnraum nach regionaler Einheit und Baujahr, Gebäudeart,<br>Gebäudetyp, Zahl der Wohnungen, Eigentumsform und Heizungsart – in % – ..... | 12 |
| 2.1 Wohnungen in Gebäuden mit Wohnraum nach Art der Nutzung,<br>Fläche der Wohnung, Zahl der Räume und Ausstattung .....                                    | 14 |
| 2.2.1 Wohnungen in Gebäuden mit Wohnraum nach regionaler Einheit und<br>Art der Nutzung, Fläche der Wohnung, Zahl der Räume und Ausstattung .....           | 15 |
| 2.2.2 Wohnungen in Gebäuden mit Wohnraum nach regionaler Einheit und<br>Art der Nutzung, Fläche der Wohnung, Zahl der Räume und Ausstattung – in % – .....  | 16 |
| 3.1 Gebäude- und Wohnungskennzahlen im regionalen Vergleich .....   | 17 |
| 3.2 Weitere Wohnungskennzahlen im regionalen Vergleich .....  | 20 |
| 4.1 Haushalte nach Typ des privaten Haushalts (nach Familien) und Art der Wohnungs-<br>nutzung, Fläche der Wohnung und Zahl der Räume .....                 | 23 |
| 4.2 Haushalte nach Größe des privaten Haushalts und Art der Wohnungsnutzung,<br>Fläche der Wohnung und Zahl der Räume .....                                 | 24 |
| 4.3 Haushalte nach Seniorenstatus des privaten Haushalts und Art der Wohnungsnutzung,<br>Fläche der Wohnung und Zahl der Räume .....                        | 25 |
| Definitionen .....  | 26 |

## Einführung

Der Zensus 2011 ist eine Bevölkerungs-, Gebäude- und Wohnungszählung. Dabei werden – soweit möglich – bereits vorhandene Daten aus Verwaltungsregistern für statistische Zwecke genutzt. Eine Haushaltebefragung auf Stichprobenbasis, eine Vollerhebung aller an Anschriften mit Sonderbereichen lebenden Personen (Wohnheime und Gemeinschaftsunterkünfte) sowie eine postalische Befragung zu Gebäude- und Wohnungsdaten bei den Eigentümerinnen und Eigentümern oder Verwalterinnen und Verwaltern ergänzen und korrigieren die Informationen aus den Registern. Eine traditionelle Volkszählung inklusive einer Gebäude- und Wohnungszählung wurde in den alten Bundesländern letztmalig 1987, in der DDR letztmalig 1981 durchgeführt. Eine Gebäude- und Wohnungszählung fand nach der Wiedervereinigung nur in den neuen Bundesländern im Jahr 1995 statt.

Ziel des Zensus 2011 war zum einen die Ermittlung der amtlichen Einwohnerzahlen zum Stichtag 9. Mai 2011. Zum anderen wurden wichtige Strukturinformationen erhoben, welche eine umfassende Datengrundlage bieten, wie die Menschen in Deutschland leben, wohnen und arbeiten.

Die vorliegende Publikation präsentiert Ergebnisse des Zensus 2011 zu den Themen Gebäude, Wohnungen und Wohnverhältnisse von Haushalten nach Abschluss der Datenaufbereitung.

## Rechtliche Grundlagen

Die rechtlichen Grundlagen des Zensus 2011 bilden

- die Verordnung Europäische Gemeinschaft (EG) Nummer 763/2008 des Europäischen Parlaments und des Rates vom 9. Juli 2008 über Volks- und Wohnungszählungen,
- das Zensusvorbereitungsgesetz (ZensVorbG 2011),
- das Zensusgesetz 2011 (ZensG 2011),
- die Stichprobenverordnung Zensusgesetz 2011 (StichprobenV),
- sowie die jeweiligen landesrechtlichen Regelungen zur Ausführung des ZensG 2011.

Nach § 1 Abs. 1 ZensG 2011 führten die Statistischen Ämter des Bundes und der Länder eine Bevölkerungs-, Gebäude- und Wohnungszählung (Zensus) mit Stand zum 9. Mai 2011 (Berichtszeitpunkt) als Bundesstatistik durch.

Gemäß § 1 Abs. 3 ZensG 2011 dient der Zensus unter anderem der Gewinnung von Grunddaten für das Gesamtsystem der amtlichen Statistik sowie von Strukturdaten über die Bevölkerung als Datengrundlage für vielfältige politische Entscheidungen.

Die nachstehend veröffentlichten Ergebnisse wurden auf Basis folgender Erhebungen und statistischer Verfahren ermittelt:

- Daten aus der Gebäude- und Wohnungszählung (§ 6 ZensG 2011),
- Daten aus der Zusammenführung der Datensätze und Haushaltegenerierung (§ 9 Abs. 3 ZensG 2011).

## Methode

Da es in Deutschland zu Gebäude- und Wohnungsdaten keine flächendeckenden Register gibt, wurden die Angaben zu Gebäuden und Wohnungen durch eine postalische Befragung der Eigentümerinnen und Eigentümer oder Verwalterinnen und Verwalter von Gebäuden und Wohnungen sowie bewohnten Unterkünften gewonnen. Die zum Stichtag 9. Mai 2011 als Vollerhebung durchgeführte Gebäude- und Wohnungszählung liefert Informationen zu Gebäuden mit Wohnraum sowie zu den darin befindlichen Wohnungen. Zu rein gewerblich genutzten Objekten werden keine Informationen angeboten.

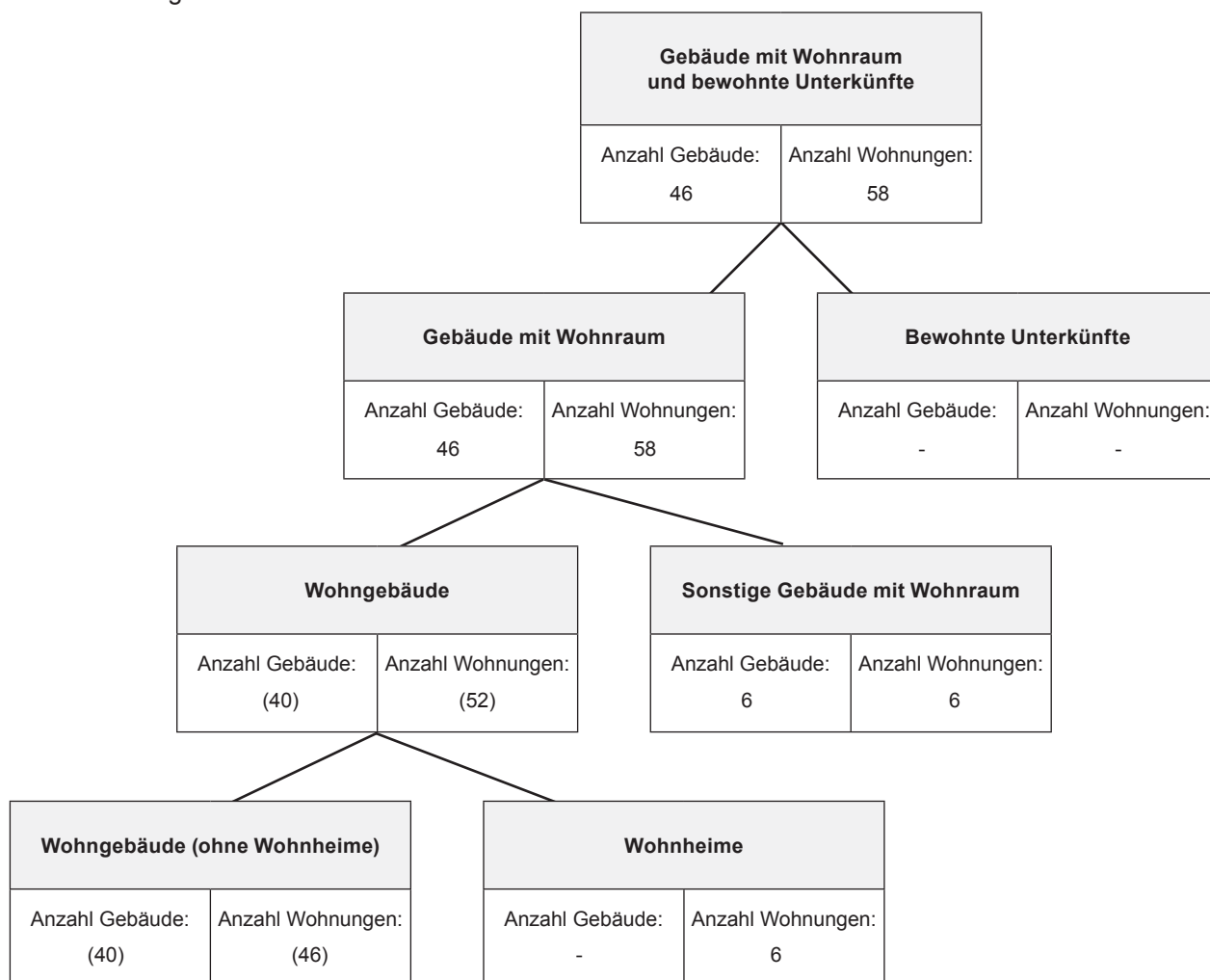
Durch das statistische Verfahren der Haushaltegenerierung stehen nicht nur die gesammelten Informationen zu Bevölkerung, Gebäuden und Wohnungen zur Verfügung, sondern zusätzlich auch Angaben zu Haushalts- und Familienstrukturen. Dabei wurden anschriftenweise Personen zu Haushalten zusammengefasst und den in der Gebäude- und Wohnungszählung erfassten Wohnungen zugeordnet. Die Haushaltegenerierung bildet daher die Wohnhaushalte an einer Anschrift ab. Die Zahl der Haushalte kann von der Zahl der bewohnten Wohnungen abweichen, da ein Haushalt beispielsweise bei Umzügen vorübergehend mehrere Wohnungen nutzen kann.

Bei allen Veröffentlichungen der amtlichen Statistik in Deutschland sind die Einzelangaben der Befragten grundsätzlich geheim zu halten (§ 16 Bundesstatistikgesetz). Bei allen Ergebnisbestandteilen aus Registerauszählungen oder Vollerhebungen des Zensus 2011 erfolgt die Geheimhaltung durch das maschinelle, datenverändernde Verfahren SAFE (Verfahren zur **s**icheren **A**nonymisierung für **E**inzeldaten). Dieses Verfahren stellt sicher, dass bereits vor Erstellung einer Ergebnistabelle kein Datensatz vorhanden ist, welcher Rückschlüsse auf Einzelfälle zulässt.

Weiterführende methodische Informationen zum Zensusmodell und zur Geheimhaltung stehen unter [www.zensus2011.de](http://www.zensus2011.de) zur Verfügung.

## Systematik von Gebäuden und Wohnungen

Im Rahmen des Zensus 2011 werden die Gebäude und Wohnungen nach der Art des Gebäudes in hierarchischen Strukturen abgebildet. Nachstehende Abbildung zeigt die Ergebnisse für die regionale Einheit dieser Veröffentlichung.



Die Ergebnisse zur Gebäude- und Wohnungszählung betrachten ausschließlich Gebäude mit Wohnraum. Bewohnte Unterkünfte bleiben daher für die Ergebnistabellen unberücksichtigt.

## 1.1 Gebäude mit Wohnraum und Wohnungen in Gebäuden mit Wohnraum nach Baujahr, Gebäudetyp, Zahl der Wohnungen, Eigentumsform und Heizungsart

|  | Gebäude mit Wohnraum |           | darunter    |           |
|--|----------------------|-----------|-------------|-----------|
|  |                      |           | Wohngebäude |           |
|  | Gebäude              | Wohnungen | Gebäude     | Wohnungen |
|  | Anzahl               | Anzahl    | Anzahl      | Anzahl    |
| <b>Insgesamt</b>                             |                      |           |             |           |
| Insgesamt                                    | 46                   | 58        | (40)        | (52)      |
| <b>Baujahr</b>                               |                      |           |             |           |
| Vor 1919                                     | 6                    | 6         | 6           | 6         |
| 1919 - 1948                                  | 3                    | 3         | 3           | 3         |
| 1949 - 1978                                  | 17                   | 20        | 14          | 17        |
| 1979 - 1986                                  | -                    | -         | -           | -         |
| 1987 - 1990                                  | 3                    | 9         | 3           | 9         |
| 1991 - 1995                                  | 4                    | 7         | 4           | 7         |
| 1996 - 2000                                  | 7                    | 7         | 4           | 4         |
| 2001 - 2004                                  | -                    | -         | -           | -         |
| 2005 - 2008                                  | 6                    | 6         | 6           | 6         |
| 2009 und später                              | -                    | -         | -           | -         |
| <b>Gebäudetyp nach Zahl der Wohnungen</b>    |                      |           |             |           |
| Freistehendes Haus Insgesamt                 | 46                   | 55        | 40          | 49        |
| mit 1 Wohnung                                | 36                   | 36        | 33          | 33        |
| mit 2 Wohnungen                              | 7                    | 10        | 4           | 7         |
| mit 3 und mehr Wohnungen                     | 3                    | 9         | 3           | 9         |
| Doppelhaushälfte Insgesamt                   | -                    | 3         | -           | 3         |
| mit 1 Wohnung                                | -                    | -         | -           | -         |
| mit 2 Wohnungen                              | -                    | 3         | -           | 3         |
| mit 3 und mehr Wohnungen                     | -                    | -         | -           | -         |
| Gereihtes Haus Insgesamt                     | -                    | -         | -           | -         |
| mit 1 Wohnung                                | -                    | -         | -           | -         |
| mit 2 Wohnungen                              | -                    | -         | -           | -         |
| mit 3 und mehr Wohnungen                     | -                    | -         | -           | -         |
| Anderer Gebäudetyp Insgesamt                 | -                    | -         | -           | -         |
| mit 1 Wohnung                                | -                    | -         | -           | -         |
| mit 2 Wohnungen                              | -                    | -         | -           | -         |
| mit 3 und mehr Wohnungen                     | -                    | -         | -           | -         |
| <b>Zahl der Wohnungen im Gebäude</b>         |                      |           |             |           |
| 1 Wohnung                                    | (36)                 | (36)      | (33)        | (33)      |
| 2 Wohnungen                                  | 7                    | 13        | 4           | 10        |
| 3 - 6 Wohnungen                              | 3                    | 3         | 3           | 3         |
| 7 - 12 Wohnungen                             | -                    | 6         | -           | 6         |
| 13 und mehr Wohnungen                        | -                    | -         | -           | -         |
| <b>Eigentumsform des Gebäudes</b>            |                      |           |             |           |
| Gemeinschaft von Wohnungseigentümern/-innen  | -                    | 3         | -           | 3         |
| Privatperson/-en                             | 43                   | (52)      | (37)        | (46)      |
| Wohnungsgenossenschaft                       | -                    | -         | -           | -         |
| Kommune oder kommunales Wohnungsunternehmen  | -                    | -         | -           | -         |
| Privatwirtschaftliches Wohnungsunternehmen   | 3                    | 3         | 3           | 3         |
| Anderes privatwirtschaftliches Unternehmen   | -                    | -         | -           | -         |
| Bund oder Land                               | -                    | -         | -           | -         |
| Organisation ohne Erwerbszweck (z.B. Kirche) | -                    | -         | -           | -         |

Noch: 1.1 Gebäude mit Wohnraum und Wohnungen in Gebäuden mit Wohnraum nach Baujahr, Gebäudetyp,  
Zahl der Wohnungen, Eigentumsform und Heizungsart

|   | Gebäude mit Wohnraum |           | darunter    |           |
|---|----------------------|-----------|-------------|-----------|
|   |                      |           | Wohngebäude |           |
|   | Gebäude              | Wohnungen | Gebäude     | Wohnungen |
|   | Anzahl               | Anzahl    | Anzahl      | Anzahl    |
| <b>Heizungsart</b>                                  |                      |           |             |           |
| Fernheizung (Fernwärme)                             | 7                    | 7         | 7           | 7         |
| Etagenheizung                                       | -                    | 6         | -           | 6         |
| Blockheizung  | -                    | -         | -           | -         |
| Zentralheizung                                      | (30)                 | 36        | (27)        | (33)      |
| Einzel-/Mehrraumöfen (auch<br>Nachtspeicherheizung) | 9                    | 9         | 6           | 6         |
| Keine Heizung im Gebäude oder in den<br>Wohnungen   | -                    | -         | -           | -         |

Bei den ausgewiesenen Wohnungszahlen sind gewerblich genutzte Wohnungen nicht, Diplomatenwohnungen/Wohnungen ausländischer Streitkräfte nur in der „Insgesamt-Zeile“ berücksichtigt.

Die ausgewiesenen Zahlen zu „Gebäudetyp nach Zahl der Wohnungen“ und „Zahl der Wohnungen im Gebäude“ können Abweichungen zwischen der Anzahl der Gebäude und der entsprechenden Zahl der Wohnungen in diesen Gebäuden aufweisen. Dies ist auf das beim Zensus 2011 eingesetzte Geheimhaltungsverfahren zurückzuführen sowie auf die in den Wohnungsauswertungen nicht berücksichtigten Diplomatenwohnungen/Wohnungen ausländischer Streitkräfte bzw. gewerblich genutzten Wohnungen.

## 1.2 Gebäude mit Wohnraum nach Baujahr und Gebäudeart, Gebäudetyp, Zahl der Wohnungen, Eigentumsform und Heizungsart

|  | Insgesamt | Baujahr (Jahrzwanzigste) |             |             |                 |
|--|-----------|--------------------------|-------------|-------------|-----------------|
|  |           | Vor 1950                 | 1950 - 1969 | 1970 - 1989 | 1990 und später |
|  | Anzahl    | Anzahl                   | Anzahl      | Anzahl      | Anzahl          |
| <b>Insgesamt</b>                             |           |                          |             |             |                 |
| Insgesamt                                    | 46        | 9                        | 6           | 14          | 17              |
| <b>Art des Gebäudes</b>                      |           |                          |             |             |                 |
| Gebäude mit Wohnraum                         | 46        | 9                        | 6           | 14          | 17              |
| Wohngebäude                                  | (40)      | 9                        | 3           | 14          | 14              |
| Wohngebäude (ohne Wohnheime)                 | (40)      | 9                        | 3           | 14          | 14              |
| Wohnheime                                    | -         | -                        | -           | -           | -               |
| Sonstige Gebäude mit Wohnraum                | 6         | -                        | 3           | -           | 3               |
| <b>Gebäudetyp nach Zahl der Wohnungen</b>    |           |                          |             |             |                 |
| Freistehendes Haus Insgesamt                 | 46        | 9                        | 6           | 14          | (17)            |
| mit 1 Wohnung                                | 36        | 9                        | 3           | (11)        | (13)            |
| mit 2 Wohnungen                              | 7         | -                        | 3           | -           | 4               |
| mit 3 und mehr Wohnungen                     | 3         | -                        | -           | 3           | -               |
| Doppelhaushälfte Insgesamt                   | -         | -                        | -           | -           | -               |
| mit 1 Wohnung                                | -         | -                        | -           | -           | -               |
| mit 2 Wohnungen                              | -         | -                        | -           | -           | -               |
| mit 3 und mehr Wohnungen                     | -         | -                        | -           | -           | -               |
| Gereihtes Haus Insgesamt                     | -         | -                        | -           | -           | -               |
| mit 1 Wohnung                                | -         | -                        | -           | -           | -               |
| mit 2 Wohnungen                              | -         | -                        | -           | -           | -               |
| mit 3 und mehr Wohnungen                     | -         | -                        | -           | -           | -               |
| Anderer Gebäudetyp Insgesamt                 | -         | -                        | -           | -           | -               |
| mit 1 Wohnung                                | -         | -                        | -           | -           | -               |
| mit 2 Wohnungen                              | -         | -                        | -           | -           | -               |
| mit 3 und mehr Wohnungen                     | -         | -                        | -           | -           | -               |
| <b>Zahl der Wohnungen im Gebäude</b>         |           |                          |             |             |                 |
| 1 Wohnung                                    | (36)      | 9                        | 3           | (11)        | 13              |
| 2 Wohnungen                                  | 7         | -                        | 3           | -           | 4               |
| 3 - 6 Wohnungen                              | 3         | -                        | -           | 3           | -               |
| 7 - 12 Wohnungen                             | -         | -                        | -           | -           | -               |
| 13 und mehr Wohnungen                        | -         | -                        | -           | -           | -               |
| <b>Eigentumsform des Gebäudes</b>            |           |                          |             |             |                 |
| Gemeinschaft von Wohnungseigentümern/-innen  | -         | -                        | -           | -           | -               |
| Privatperson/-en                             | 43        | 6                        | 6           | 14          | (17)            |
| Wohnungsgenossenschaft                       | -         | -                        | -           | -           | -               |
| Kommune oder kommunales Wohnungsunternehmen  | -         | -                        | -           | -           | -               |
| Privatwirtschaftliches Wohnungsunternehmen   | 3         | 3                        | -           | -           | -               |
| Anderes privatwirtschaftliches Unternehmen   | -         | -                        | -           | -           | -               |
| Bund oder Land                               | -         | -                        | -           | -           | -               |
| Organisation ohne Erwerbszweck (z.B. Kirche) | -         | -                        | -           | -           | -               |



Noch: 1.2 Gebäude mit Wohnraum nach Baujahr und Gebäudeart, Gebäudetyp, Zahl der Wohnungen,  
Eigentumsform und Heizungsart

|   | Insgesamt | Baujahr (Jahrzwanzigste) |             |             |                 |
|---|-----------|--------------------------|-------------|-------------|-----------------|
|   |           | Vor 1950                 | 1950 - 1969 | 1970 - 1989 | 1990 und später |
|   | Anzahl    | Anzahl                   | Anzahl      | Anzahl      | Anzahl          |
| <b>Heizungsart</b>                                  |           |                          |             |             |                 |
| Fernheizung (Fernwärme)                             | 7         | -                        | 3           | 4           | -               |
| Etagenheizung                                       | -         | -                        | -           | -           | -               |
| Blockheizung  | -         | -                        | -           | -           | -               |
| Zentralheizung                                      | (30)      | 6                        | -           | (7)         | (17)            |
| Einzel-/Mehrraumöfen (auch<br>Nachtspeicherheizung) | 9         | 3                        | 3           | 3           | -               |
| Keine Heizung im Gebäude oder in<br>den Wohnungen   | -         | -                        | -           | -           | -               |

## 1.3.1 Gebäude mit Wohnraum nach regionaler Einheit und Baujahr, Gebäudeart, Gebäudetyp, Zahl der Wohnungen, Eigentumsform und Heizungsart

|   | Gebäude   |                          |                       |                 |             |
|---|-----------|--------------------------|-----------------------|-----------------|-------------|
|   | Gunderath | Verbandsgemeinde Kelberg | Landkreis Vulkaneifel | Rheinland-Pfalz | Deutschland |
|   | Anzahl    | Anzahl                   | Anzahl                | Anzahl          | Anzahl      |
| <b>Insgesamt</b>                          |           |                          |                       |                 |             |
| Insgesamt                                 | 46        | 2 922                    | 23 720                | 1 183 475       | 18 922 618  |
| <b>Baujahr</b>                            |           |                          |                       |                 |             |
| Vor 1919                                  | 6         | 353                      | 3 744                 | 181 833         | 2 655 042   |
| 1919 - 1948                               | 3         | 370                      | 2 215                 | 123 453         | 2 307 543   |
| 1949 - 1978                               | 17        | 1 177                    | 9 290                 | 462 714         | 7 188 157   |
| 1979 - 1986                               | -         | 323                      | 2 600                 | 120 331         | 1 828 250   |
| 1987 - 1990                               | 3         | (106)                    | 817                   | 47 821          | 736 588     |
| 1991 - 1995                               | 4         | (165)                    | 1 365                 | 69 320          | 1 153 484   |
| 1996 - 2000                               | 7         | 203                      | 1 782                 | 79 166          | 1 434 704   |
| 2001 - 2004                               | -         | 98                       | 982                   | 47 349          | 790 074     |
| 2005 - 2008                               | 6         | 95                       | 669                   | 36 981          | 594 658     |
| 2009 und später                           | -         | 32                       | 256                   | 14 507          | 234 118     |
| <b>Art des Gebäudes</b>                   |           |                          |                       |                 |             |
| Gebäude mit Wohnraum                      | 46        | 2 922                    | 23 720                | 1 183 475       | 18 922 618  |
| Wohngebäude                               | (40)      | 2 810                    | 22 800                | 1 140 000       | 18 259 360  |
| Wohngebäude (ohne Wohnheime)              | (40)      | 2 807                    | 22 794                | 1 139 024       | 18 239 634  |
| Wohnheime                                 | -         | 3                        | 6                     | 976             | 19 726      |
| Sonstige Gebäude mit Wohnraum             | 6         | (112)                    | 920                   | 43 475          | 663 258     |
| <b>Gebäudetyp nach Zahl der Wohnungen</b> |           |                          |                       |                 |             |
| Freistehendes Haus Insgesamt              | 46        | 2 581                    | 18 981                | 813 645         | 11 670 098  |
| mit 1 Wohnung                             | 36        | 2 088                    | 14 970                | 597 607         | 7 865 099   |
| mit 2 Wohnungen                           | 7         | 369                      | 2 930                 | 143 967         | 2 363 400   |
| mit 3 und mehr Wohnungen                  | 3         | 124                      | 1 081                 | 72 071          | 1 441 599   |
| Doppelhaushälfte Insgesamt                | -         | (109)                    | 1 714                 | 131 807         | 2 767 712   |
| mit 1 Wohnung                             | -         | (76)                     | 1 270                 | 93 446          | 1 961 269   |
| mit 2 Wohnungen                           | -         | 15                       | 301                   | 21 364          | 424 662     |
| mit 3 und mehr Wohnungen                  | -         | (18)                     | 143                   | 16 997          | 381 781     |
| Gereihtes Haus Insgesamt                  | -         | 95                       | 1 896                 | 187 370         | 3 714 711   |
| mit 1 Wohnung                             | -         | 66                       | 1 400                 | 119 829         | 2 093 366   |
| mit 2 Wohnungen                           | -         | 23                       | 270                   | 22 255          | 311 332     |
| mit 3 und mehr Wohnungen                  | -         | 6                        | 226                   | 45 286          | 1 310 013   |
| Anderer Gebäudetyp Insgesamt              | -         | (137)                    | 1 129                 | 50 653          | 770 097     |
| mit 1 Wohnung                             | -         | 97                       | 857                   | 33 076          | 419 909     |
| mit 2 Wohnungen                           | -         | (33)                     | (175)                 | 7 730           | 130 258     |
| mit 3 und mehr Wohnungen                  | -         | 7                        | 97                    | 9 847           | 219 930     |
| <b>Zahl der Wohnungen im Gebäude</b>      |           |                          |                       |                 |             |
| 1 Wohnung                                 | (36)      | 2 327                    | 18 497                | 843 958         | 12 339 643  |
| 2 Wohnungen                               | 7         | 440                      | 3 676                 | 195 316         | 3 229 652   |
| 3 - 6 Wohnungen                           | 3         | 146                      | 1 418                 | 114 928         | 2 251 854   |
| 7 - 12 Wohnungen                          | -         | 9                        | 97                    | 23 254          | 882 631     |
| 13 und mehr Wohnungen                     | -         | -                        | (32)                  | 6 019           | 218 838     |

Noch: 1.3.1 Gebäude mit Wohnraum nach regionaler Einheit und Baujahr, Gebäudeart, Gebäudetyp, Zahl der Wohnungen, Eigentumsform und Heizungsart

|  | Gebäude   |                          |                       |                 |             |
|--|-----------|--------------------------|-----------------------|-----------------|-------------|
|  | Gunderath | Verbandsgemeinde Kelberg | Landkreis Vulkaneifel | Rheinland-Pfalz | Deutschland |
|  | Anzahl    | Anzahl                   | Anzahl                | Anzahl          | Anzahl      |
| <b>Eigentumsform des Gebäudes</b>                |           |                          |                       |                 |             |
| Gemeinschaft von Wohnungseigentümern/-innen      | -         | 116                      | 1 132                 | 88 519          | 1 767 017   |
| Privatperson/-en                                 | 43        | 2 787                    | 22 381                | 1 060 228       | 15 968 275  |
| Wohnungsgenossenschaft                           | -         | -                        | -                     | 3 425           | 288 767     |
| Kommune oder kommunales Wohnungsunternehmen      | -         | 7                        | 48                    | 12 683          | 332 089     |
| Privatwirtschaftliches Wohnungsunternehmen       | 3         | 6                        | 47                    | 8 438           | 316 086     |
| Anderes privatwirtschaftliches Unternehmen       | -         | -                        | 59                    | 4 760           | 131 832     |
| Bund oder Land                                   | -         | -                        | 3                     | 1 109           | 44 215      |
| Organisation ohne Erwerbszweck (z.B. Kirche)     | -         | 6                        | 50                    | 4 313           | 74 337      |
| <b>Heizungsart</b>                               |           |                          |                       |                 |             |
| Fernheizung (Fernwärme)                          | 7         | 28                       | 317                   | 28 315          | 1 020 473   |
| Etagenheizung                                    | -         | 40                       | 447                   | 69 769          | 1 218 091   |
| Blockheizung                                     | -         | 4                        | (89)                  | 5 500           | 186 429     |
| Zentralheizung                                   | (30)      | 2 412                    | 18 994                | 964 750         | 14 951 706  |
| Einzel-/Mehrraumöfen (auch Nachtspeicherheizung) | 9         | 368                      | 3 512                 | 103 185         | 1 435 746   |
| Keine Heizung im Gebäude oder in den Wohnungen   | -         | 70                       | 361                   | 11 956          | 110 173     |

## 1.3.2 Gebäude mit Wohnraum nach regionaler Einheit und Baujahr, Gebäudeart, Gebäudetyp, Zahl der Wohnungen, Eigentumsform und Heizungsart -in %-

|   | Gebäude   |                          |                       |                 |             |
|---|-----------|--------------------------|-----------------------|-----------------|-------------|
|   | Gunderath | Verbandsgemeinde Kelberg | Landkreis Vulkaneifel | Rheinland-Pfalz | Deutschland |
|   | %         | %                        | %                     | %               | %           |
| <b>Baujahr</b>                            |           |                          |                       |                 |             |
| Vor 1919                                  | 13,0      | 12,1                     | 15,8                  | 15,4            | 14,0        |
| 1919 - 1948                               | 6,5       | 12,7                     | 9,3                   | 10,4            | 12,2        |
| 1949 - 1978                               | 37,0      | 40,3                     | 39,2                  | 39,1            | 38,0        |
| 1979 - 1986                               | -         | 11,1                     | 11,0                  | 10,2            | 9,7         |
| 1987 - 1990                               | 6,5       | (3,6)                    | 3,4                   | 4,0             | 3,9         |
| 1991 - 1995                               | 8,7       | (5,6)                    | 5,8                   | 5,9             | 6,1         |
| 1996 - 2000                               | 15,2      | 6,9                      | 7,5                   | 6,7             | 7,6         |
| 2001 - 2004                               | -         | 3,4                      | 4,1                   | 4,0             | 4,2         |
| 2005 - 2008                               | 13,0      | 3,3                      | 2,8                   | 3,1             | 3,1         |
| 2009 und später                           | -         | 1,1                      | 1,1                   | 1,2             | 1,2         |
| <b>Art des Gebäudes</b>                   |           |                          |                       |                 |             |
| Gebäude mit Wohnraum                      | 100,0     | 100,0                    | 100,0                 | 100,0           | 100,0       |
| Wohngebäude                               | (87,0)    | 96,2                     | 96,1                  | 96,3            | 96,5        |
| Wohngebäude (ohne Wohnheime)              | (87,0)    | 96,1                     | 96,1                  | 96,2            | 96,4        |
| Wohnheime                                 | -         | 0,1                      | 0,0                   | 0,1             | 0,1         |
| Sonstige Gebäude mit Wohnraum             | 13,0      | (3,8)                    | 3,9                   | 3,7             | 3,5         |
| <b>Gebäudetyp nach Zahl der Wohnungen</b> |           |                          |                       |                 |             |
| Freistehendes Haus Insgesamt              | 100,0     | 88,3                     | 80,0                  | 68,8            | 61,7        |
| mit 1 Wohnung                             | 78,3      | 71,5                     | 63,1                  | 50,5            | 41,6        |
| mit 2 Wohnungen                           | 15,2      | 12,6                     | 12,4                  | 12,2            | 12,5        |
| mit 3 und mehr Wohnungen                  | 6,5       | 4,2                      | 4,6                   | 6,1             | 7,6         |
| Doppelhaushälfte Insgesamt                | -         | (3,7)                    | 7,2                   | 11,1            | 14,6        |
| mit 1 Wohnung                             | -         | (2,6)                    | 5,4                   | 7,9             | 10,4        |
| mit 2 Wohnungen                           | -         | 0,5                      | 1,3                   | 1,8             | 2,2         |
| mit 3 und mehr Wohnungen                  | -         | (0,6)                    | 0,6                   | 1,4             | 2,0         |
| Gereihtes Haus Insgesamt                  | -         | 3,3                      | 8,0                   | 15,8            | 19,6        |
| mit 1 Wohnung                             | -         | 2,3                      | 5,9                   | 10,1            | 11,1        |
| mit 2 Wohnungen                           | -         | 0,8                      | 1,1                   | 1,9             | 1,6         |
| mit 3 und mehr Wohnungen                  | -         | 0,2                      | 1,0                   | 3,8             | 6,9         |
| Anderer Gebäudetyp Insgesamt              | -         | (4,7)                    | 4,8                   | 4,3             | 4,1         |
| mit 1 Wohnung                             | -         | 3,3                      | 3,6                   | 2,8             | 2,2         |
| mit 2 Wohnungen                           | -         | (1,1)                    | (0,7)                 | 0,7             | 0,7         |
| mit 3 und mehr Wohnungen                  | -         | 0,2                      | 0,4                   | 0,8             | 1,2         |
| <b>Zahl der Wohnungen im Gebäude</b>      |           |                          |                       |                 |             |
| 1 Wohnung                                 | (78,3)    | 79,6                     | 78,0                  | 71,3            | 65,2        |
| 2 Wohnungen                               | 15,2      | 15,1                     | 15,5                  | 16,5            | 17,1        |
| 3 - 6 Wohnungen                           | 6,5       | 5,0                      | 6,0                   | 9,7             | 11,9        |
| 7 - 12 Wohnungen                          | -         | 0,3                      | 0,4                   | 2,0             | 4,7         |
| 13 und mehr Wohnungen                     | -         | -                        | (0,1)                 | 0,5             | 1,2         |

Noch: 1.3.2 Gebäude mit Wohnraum nach regionaler Einheit und Baujahr, Gebäudeart, Gebäudetyp, Zahl der Wohnungen, Eigentumsform und Heizungsart -in %-

|  | Gebäude   |                          |                       |                 |             |
|--|-----------|--------------------------|-----------------------|-----------------|-------------|
|  | Gunderath | Verbandsgemeinde Kelberg | Landkreis Vulkaneifel | Rheinland-Pfalz | Deutschland |
|  | %         | %                        | %                     | %               | %           |
| <b>Eigentumsform des Gebäudes</b>                |           |                          |                       |                 |             |
| Gemeinschaft von Wohnungseigentümern/-innen      | -         | 4,0                      | 4,8                   | 7,5             | 9,3         |
| Privatperson/-en                                 | 93,5      | 95,4                     | 94,4                  | 89,6            | 84,4        |
| Wohnungsgenossenschaft                           | -         | -                        | -                     | 0,3             | 1,5         |
| Kommune oder kommunales Wohnungsunternehmen      | -         | 0,2                      | 0,2                   | 1,1             | 1,8         |
| Privatwirtschaftliches Wohnungsunternehmen       | 6,5       | 0,2                      | 0,2                   | 0,7             | 1,7         |
| Anderes privatwirtschaftliches Unternehmen       | -         | -                        | 0,2                   | 0,4             | 0,7         |
| Bund oder Land                                   | -         | -                        | 0,0                   | 0,1             | 0,2         |
| Organisation ohne Erwerbszweck (z.B. Kirche)     | -         | 0,2                      | 0,2                   | 0,4             | 0,4         |
| <b>Heizungsart</b>                               |           |                          |                       |                 |             |
| Fernheizung (Fernwärme)                          | 15,2      | 1,0                      | 1,3                   | 2,4             | 5,4         |
| Etagenheizung                                    | -         | 1,4                      | 1,9                   | 5,9             | 6,4         |
| Blockheizung                                     | -         | 0,1                      | (0,4)                 | 0,5             | 1,0         |
| Zentralheizung                                   | (65,2)    | 82,5                     | 80,1                  | 81,5            | 79,0        |
| Einzel-/Mehrraumöfen (auch Nachtspeicherheizung) | 19,6      | 12,6                     | 14,8                  | 8,7             | 7,6         |
| Keine Heizung im Gebäude oder in den Wohnungen   | -         | 2,4                      | 1,5                   | 1,0             | 0,6         |

Die relativen Ergebnisse beziehen sich auf die Gesamtzahl der Gebäude der jeweiligen regionalen Einheit je betrachtetem Gebäudemerkmal.

Die relativen Werte wurden durch Division von Ergebnissen nach Durchführung der Geheimhaltung errechnet.

## 2.1 Wohnungen in Gebäuden mit Wohnraum nach Art der Nutzung, Fläche der Wohnung, Zahl der Räume und Ausstattung

|  | Wohnungen in Gebäuden mit Wohnraum | davon                     |   |                         |  |
|--|------------------------------------|---------------------------|---|-------------------------|--|
|  |                                    | Wohnungen in Wohngebäuden | davon                                       |                         | Wohnungen in Sonstigen Gebäuden mit Wohnraum |
|  |                                    |                           | Wohnungen in Wohngebäuden (keine Wohnheime) | Wohnungen in Wohnheimen |  |
|  | Anzahl                             | Anzahl                    | Anzahl                                      | Anzahl                  | Anzahl                                       |
| <b>Insgesamt</b>                               |                                    |                           |   |                         |  |
| Insgesamt                                      | 58                                 | (52)                      | (46)  | 6                       | 6  |
| <b>Art der Wohnungsnutzung</b>                 |                                    |                           |   |                         |  |
| Von Eigentümer/-in bewohnt                     | 30                                 | 27                        | 27  | -                       | 3  |
| Zu Wohnzwecken vermietet (auch mietfrei)       | 21                                 | 21                        | 15  | 6                       | -  |
| Ferien- und Freizeitwohnung                    | 4                                  | 4                         | 4   | -                       | -  |
| Leer stehend                                   | 3                                  | -                         | -   | -                       | 3  |
| <b>Fläche der Wohnung in m²</b>                |                                    |                           |   |                         |  |
| Unter 40                                       | -                                  | -                         | -   | -                       | -  |
| 40 - 59  | 9                                  | 6                         | -   | 6                       | 3  |
| 60 - 79  | (3)                                | (3)                       | (3)   | -                       | -  |
| 80 - 99  | 10                                 | 10                        | 10  | -                       | -  |
| 100 - 119                                      | 7                                  | 7                         | 7   | -                       | -  |
| 120 - 139                                      | 11                                 | 11                        | 11  | -                       | -  |
| 140 - 159                                      | 6                                  | 3                         | 3   | -                       | 3  |
| 160 - 179                                      | 6                                  | 6                         | 6   | -                       | -  |
| 180 - 199                                      | -                                  | -                         | -   | -                       | -  |
| 200 und mehr                                   | 6                                  | 6                         | 6   | -                       | -  |
| <b>Zahl der Räume</b>                          |                                    |                           |   |                         |  |
| 1 Raum   | -                                  | -                         | -   | -                       | -  |
| 2 Räume  | 6                                  | 6                         | -   | 6                       | -  |
| 3 Räume  | 6                                  | 3                         | 3   | -                       | 3  |
| 4 Räume  | (7)                                | (7)                       | 7   | -                       | -  |
| 5 Räume  | 7                                  | 7                         | 7   | -                       | -  |
| 6 Räume  | 13                                 | 13                        | 13  | -                       | -  |
| 7 und mehr Räume                               | 19                                 | 16                        | 16  | -                       | 3  |
| <b>Ausstattung der Wohnung</b>                 |                                    |                           |   |                         |  |
| Badewanne/Dusche und WC vorhanden              | 58                                 | (52)                      | (46)  | 6                       | 6  |
| Badewanne/Dusche und WC nicht vorhanden        | -                                  | -                         | -   | -                       | -  |
| Badewanne/Dusche vorhanden, WC nicht vorhanden | -                                  | -                         | -   | -                       | -  |
| Badewanne/Dusche nicht vorhanden, WC vorhanden | -                                  | -                         | -   | -                       | -  |

Bei den ausgewiesenen Wohnungszahlen sind gewerblich genutzte Wohnungen nicht, Diplomatenwohnungen/Wohnungen ausländischer Streitkräfte nur in der „Insgesamt-Zeile“ berücksichtigt.

## 2.2.1 Wohnungen in Gebäuden mit Wohnraum nach regionaler Einheit und Art der Nutzung, Fläche der Wohnung, Zahl der Räume und Ausstattung

|  | Wohnungen |                          |                       |                 |             |
|--|-----------|--------------------------|-----------------------|-----------------|-------------|
|  | Gunderath | Verbandsgemeinde Kelberg | Landkreis Vulkaneifel | Rheinland-Pfalz | Deutschland |
|  | Anzahl    | Anzahl                   | Anzahl                | Anzahl          | Anzahl      |
| <b>Insgesamt</b>                               |           |                          |                       |                 |             |
| Insgesamt                                      | 58        | 3 699                    | 31 880                | 2 010 559       | 40 563 320  |
| <b>Art der Wohnungsnutzung</b>                 |           |                          |                       |                 |             |
| Von Eigentümer/-in bewohnt                     | 30        | 2 440                    | 19 431                | 1 056 986       | 17 292 029  |
| Zu Wohnzwecken vermietet (auch mietfrei)       | 21        | 906                      | 9 426                 | 841 958         | 21 199 913  |
| Ferien- und Freizeitwohnung                    | 4         | 175                      | 1 486                 | 14 906          | 224 529     |
| Leer stehend                                   | 3         | (178)                    | 1 533                 | 89 040          | 1 828 846   |
| <b>Fläche der Wohnung in m²</b>                |           |                          |                       |                 |             |
| Unter 40                                       | -         | 28                       | 471                   | 79 051          | 2 177 061   |
| 40 - 59  | 9         | 214                      | 2 492                 | 219 658         | 7 288 734   |
| 60 - 79  | (3)       | 417                      | 4 570                 | 368 640         | 9 663 142   |
| 80 - 99  | 10        | 658                      | 5 625                 | 363 190         | 6 987 435   |
| 100 - 119                                      | 7         | 669                      | 5 122                 | 281 553         | 4 913 194   |
| 120 - 139                                      | 11        | 685                      | 5 754                 | 282 169         | 4 211 779   |
| 140 - 159                                      | 6         | 476                      | 3 526                 | 181 337         | 2 394 089   |
| 160 - 179                                      | 6         | (197)                    | 1 782                 | 86 315          | 1 117 240   |
| 180 - 199                                      | -         | 136                      | 953                   | 53 728          | 686 793     |
| 200 und mehr                                   | 6         | (219)                    | 1 581                 | 87 249          | 1 105 850   |
| <b>Zahl der Räume</b>                          |           |                          |                       |                 |             |
| 1 Raum   | -         | 10                       | 290                   | 56 146          | 1 306 117   |
| 2 Räume  | 6         | 128                      | 1 524                 | 130 279         | 3 735 658   |
| 3 Räume  | 6         | 350                      | 3 899                 | 335 419         | 8 890 843   |
| 4 Räume  | (7)       | 574                      | 5 534                 | 436 277         | 10 410 969  |
| 5 Räume  | 7         | 704                      | 5 864                 | 364 352         | 6 855 418   |
| 6 Räume  | 13        | 737                      | 6 002                 | 292 471         | 4 406 792   |
| 7 und mehr Räume                               | 19        | 1 196                    | 8 763                 | 387 946         | 4 939 520   |
| <b>Ausstattung der Wohnung</b>                 |           |                          |                       |                 |             |
| Badewanne/Dusche und WC vorhanden              | 58        | 3 658                    | 31 595                | 1 970 139       | 39 916 059  |
| Badewanne/Dusche und WC nicht vorhanden        | -         | 22                       | (99)                  | 6 506           | 308 371     |
| Badewanne/Dusche vorhanden, WC nicht vorhanden | -         | 3                        | (37)                  | 4 165           | 104 585     |
| Badewanne/Dusche nicht vorhanden, WC vorhanden | -         | 16                       | (145)                 | 22 080          | 216 302     |

Bei den ausgewiesenen Wohnungszahlen sind gewerblich genutzte Wohnungen nicht, Diplomatenwohnungen/Wohnungen ausländischer Streitkräfte nur in der „Insgesamt-Zeile“ berücksichtigt.

## 2.2.2 Wohnungen in Gebäuden mit Wohnraum nach regionaler Einheit und Art der Nutzung, Fläche der Wohnung, Zahl der Räume und Ausstattung -in %-

|  | Wohnungen |                          |                       |                 |             |
|--|-----------|--------------------------|-----------------------|-----------------|-------------|
|  | Gunderath | Verbandsgemeinde Kelberg | Landkreis Vulkaneifel | Rheinland-Pfalz | Deutschland |
|  | %         | %                        | %                     | %               | %           |
| <b>Art der Wohnungsnutzung</b>                 |           |                          |                       |                 |             |
| Von Eigentümer/-in bewohnt                     | 51,7      | 66,0                     | 61,0                  | 52,8            | 42,6        |
| Zu Wohnzwecken vermietet (auch mietfrei)       | 36,2      | 24,5                     | 29,6                  | 42,0            | 52,3        |
| Ferien- und Freizeitwohnung                    | 6,9       | 4,7                      | 4,7                   | 0,7             | 0,6         |
| Leer stehend                                   | 5,2       | (4,8)                    | 4,8                   | 4,4             | 4,5         |
| <b>Fläche der Wohnung in m²</b>                |           |                          |                       |                 |             |
| Unter 40                                       | -         | 0,8                      | 1,5                   | 3,9             | 5,4         |
| 40 - 59  | 15,5      | 5,8                      | 7,8                   | 11,0            | 18,0        |
| 60 - 79  | (5,2)     | 11,3                     | 14,3                  | 18,4            | 23,8        |
| 80 - 99  | 17,2      | 17,8                     | 17,6                  | 18,1            | 17,2        |
| 100 - 119                                      | 12,1      | 18,1                     | 16,1                  | 14,1            | 12,1        |
| 120 - 139                                      | 19,0      | 18,5                     | 18,1                  | 14,1            | 10,4        |
| 140 - 159                                      | 10,3      | 12,9                     | 11,1                  | 9,1             | 5,9         |
| 160 - 179                                      | 10,3      | (5,3)                    | 5,6                   | 4,3             | 2,8         |
| 180 - 199                                      | -         | 3,7                      | 3,0                   | 2,7             | 1,7         |
| 200 und mehr                                   | 10,3      | (5,9)                    | 5,0                   | 4,4             | 2,7         |
| <b>Zahl der Räume</b>                          |           |                          |                       |                 |             |
| 1 Raum   | -         | 0,3                      | 0,9                   | 2,8             | 3,2         |
| 2 Räume  | 10,3      | 3,5                      | 4,8                   | 6,5             | 9,2         |
| 3 Räume  | 10,3      | 9,5                      | 12,2                  | 16,7            | 21,9        |
| 4 Räume  | (12,1)    | 15,5                     | 17,4                  | 21,8            | 25,7        |
| 5 Räume  | 12,1      | 19,0                     | 18,4                  | 18,2            | 16,9        |
| 6 Räume  | 22,4      | 19,9                     | 18,8                  | 14,6            | 10,9        |
| 7 und mehr Räume                               | 32,8      | 32,3                     | 27,5                  | 19,4            | 12,2        |
| <b>Ausstattung der Wohnung</b>                 |           |                          |                       |                 |             |
| Badewanne/Dusche und WC vorhanden              | 100,0     | 98,9                     | 99,1                  | 98,4            | 98,4        |
| Badewanne/Dusche und WC nicht vorhanden        | -         | 0,6                      | (0,3)                 | 0,3             | 0,8         |
| Badewanne/Dusche vorhanden, WC nicht vorhanden | -         | 0,1                      | (0,1)                 | 0,2             | 0,3         |
| Badewanne/Dusche nicht vorhanden, WC vorhanden | -         | 0,4                      | (0,5)                 | 1,1             | 0,5         |

Bei den ausgewiesenen Wohnungszahlen sind gewerblich genutzte Wohnungen, Diplomatenwohnungen/Wohnungen ausländischer Streitkräfte nicht berücksichtigt.

Die relativen Ergebnisse beziehen sich auf die Gesamtzahl der Gebäude der jeweiligen regionalen Einheit je betrachtetem Gebäudemerkmal.

Die relativen Werte wurden durch Division von Ergebnissen nach Durchführung der Geheimhaltung errechnet.



## 3.1 Gebäude- und Wohnungskennzahlen im regionalen Vergleich

| Gebiet                      | Kennzahlen für Gebäude und Wohnungen |  |   |
|-----------------------------|--------------------------------------|--|---|
|                             | Eigentümerquote<br>(Wohnungen)       | Durchschnittliche<br>Wohnungsgröße in m² | Durchschnittliche Anzahl<br>der Wohnungen je<br>Wohngebäude |
|                             | %                                    | m²                                       | Anzahl  |
| Verbandsgemeinde Daun       | 66                                   | 111                                      | 1   |
| Betteldorf                  | .                                    | .  | 1   |
| Bleckhausen                 | .                                    | .  | 1   |
| Brockscheid                 | .                                    | .  | 1   |
| Darscheid                   | .                                    | .  | 1   |
| Daun, Stadt                 | 51                                   | 105                                      | 2   |
| Demerath                    | .                                    | .  | 1   |
| Deudesfeld                  | .                                    | .  | 1   |
| Dockweiler                  | .                                    | .  | 1   |
| Dreis-Brück                 | 77                                   | 119                                      | 1   |
| Ellscheid                   | 78                                   | .  | 1   |
| Gefell                      | .                                    | .  | 1   |
| Gillenfeld                  | 66                                   | .  | 1   |
| Hinterweiler                | .                                    | 126                                      | 1   |
| Hörscheid                   | .                                    | .  | 1   |
| Immerath                    | .                                    | .  | 1   |
| Kirchweiler                 | .                                    | .  | 1   |
| Kradenbach                  | .                                    | .  | 1   |
| Mehren                      | 62                                   | 113                                      | 1   |
| Meisburg                    | .                                    | .  | 1   |
| Mückeln                     | 76                                   | .  | 1   |
| Nerdlen                     | .                                    | .  | 1   |
| Niederstadtfeld             | .                                    | .  | 1   |
| Oberstadtfeld               | .                                    | .  | 1   |
| Sarmersbach                 | .                                    | .  | 1   |
| Saxler                      | .                                    | .  | 1   |
| Schalkenmehren              | .                                    | .  | 1   |
| Schutz                      | .                                    | .  | 1   |
| Schönbach                   | .                                    | .  | 1   |
| Steineberg                  | .                                    | .  | 1   |
| Steiningen                  | .                                    | .  | 1   |
| Strohn                      | .                                    | .  | 1   |
| Strotzbüsch                 | .                                    | 110                                      | 1   |
| Udler                       | .                                    | .  | 1   |
| Utzerath                    | 86                                   | .  | 1   |
| Wallenborn                  | .                                    | .  | 1   |
| Weidenbach                  | .                                    | .  | 1   |
| Winkel (Eifel)              | .                                    | .  | 1   |
| Üdersdorf                   | 74                                   | .  | 1   |
| Verbandsgemeinde Gerolstein | 67                                   | 110                                      | 1   |
| Berlingen                   | .                                    | .  | 1   |
| Birresborn                  | .                                    | .  | 1   |
| Densborn                    | .                                    | 114                                      | 1   |
| Duppach                     | .                                    | .  | 1   |
| Gerolstein, Stadt           | 59                                   | 108                                      | 1   |
| Hohenfels-Essingen          | .                                    | .  | 1   |
| Kalenborn-Scheuern          | .                                    | .  | 1   |
| Kopp                        | .                                    | .  | 1   |
| Mürtenbach                  | .                                    | .  | 1   |
| Neroth                      | .                                    | .  | 1   |
| Pelm                        | .                                    | .  | 1   |

## Noch: 3.1 Gebäude- und Wohnungskennzahlen im regionalen Vergleich

| Gebiet                          | Kennzahlen für Gebäude und Wohnungen |  |   |
|---------------------------------|--------------------------------------|--|---|
|                                 | Eigentümerquote<br>(Wohnungen)       | Durchschnittliche<br>Wohnungsgröße in m² | Durchschnittliche Anzahl<br>der Wohnungen je<br>Wohngebäude |
|                                 | %                                    | m²                                       | Anzahl  |
| Rockeskyll                      | .                                    | 114                                      | 1   |
| Salm                            | .                                    | .  | 1   |
| Verbandsgemeinde Hillesheim     | 70                                   | 115                                      | 1   |
| Basberg                         | .                                    | .  | 1   |
| Berndorf                        | .                                    | .  | 1   |
| Dohm-Lammersdorf                | .                                    | .  | 1   |
| Hillesheim, Stadt               | 57                                   | .  | 2   |
| Kerpen (Eifel)                  | .                                    | .  | 1   |
| Nohn                            | .                                    | .  | 1   |
| Oberbettingen                   | .                                    | .  | 1   |
| Oberehe-Stroheich               | .                                    | .  | 1   |
| Walsdorf                        | .                                    | .  | 1   |
| Wiesbaum                        | .                                    | .  | 1   |
| Üxheim                          | .                                    | .  | 1   |
| <b>Verbandsgemeinde Kelberg</b> | <b>74</b>                            | .  | 1   |
| Arbach                          | .                                    | .  | 1   |
| Beinhausen                      | .                                    | .  | 1   |
| Bereborn                        | .                                    | .  | 1   |
| Berenbach                       | .                                    | .  | 1   |
| Bodenbach                       | .                                    | 122                                      | 1   |
| Bongard                         | .                                    | 116                                      | 1   |
| Borler                          | .                                    | .  | 1   |
| Boxberg                         | .                                    | .  | 1   |
| Brücktal                        | .                                    | .  | 2   |
| Drees                           | .                                    | .  | 1   |
| Gelenberg                       | 87                                   | 128                                      | 1   |
| <b>Gunderath</b>                | .                                    | .  | 1   |
| Horperath                       | .                                    | .  | 1   |
| Höchstberg                      | .                                    | .  | 1   |
| Hörschhausen                    | .                                    | .  | 1   |
| Kaperich                        | .                                    | .  | 1   |
| Katzwinkel                      | 87                                   | .  | 1   |
| Kelberg                         | 65                                   | 119                                      | 1   |
| Kirsbach                        | .                                    | .  | 1   |
| Kolverath                       | .                                    | .  | 1   |
| Kötterichen                     | .                                    | 114                                      | 1   |
| Lirstal                         | .                                    | 100                                      | 1   |
| Mannebach                       | .                                    | .  | 1   |
| Mosbruch                        | 90                                   | .  | 1   |
| Neichen                         | .                                    | .  | 1   |
| Nitz                            | .                                    | .  | 2   |
| Oberelz                         | .                                    | .  | 1   |
| Reimerath                       | .                                    | .  | 1   |
| Retterath                       | .                                    | .  | 1   |
| Sassen                          | .                                    | .  | 1   |
| Uersfeld                        | .                                    | .  | 1   |
| Ueß                             | .                                    | .  | 1   |
| Welcherath                      | .                                    | .  | 1   |
| Verbandsgemeinde Obere Kyll     | 72                                   | 111                                      | 1   |
| Birgel                          | .                                    | .  | 1   |
| Esch                            | .                                    | .  | 1   |
| Feusdorf                        | 80                                   | 120                                      | 1   |

## Noch: 3.1 Gebäude- und Wohnungskennzahlen im regionalen Vergleich

| Gebiet                       | Kennzahlen für Gebäude und Wohnungen |  |   |
|------------------------------|--------------------------------------|--|---|
|                              | Eigentümerquote<br>(Wohnungen)       | Durchschnittliche<br>Wohnungsgröße in m² | Durchschnittliche Anzahl<br>der Wohnungen je<br>Wohngebäude |
|                              | %                                    | m²                                       | Anzahl  |
| Gönnersdorf                  | .                                    | .  | 1   |
| Hallschlag                   | .                                    | .  | 1   |
| Jünkerath                    | 62                                   | .  | 1   |
| Kerschenbach                 | .                                    | .  | 1   |
| Lissendorf                   | 67                                   | 99                                       | 1   |
| Ormont                       | .                                    | .  | 1   |
| Reuth                        | .                                    | .  | 2   |
| Scheid                       | 88                                   | .  | 1   |
| Schüller                     | .                                    | .  | 1   |
| Stadtkyll                    | .                                    | .  | 1   |
| Steffeln                     | .                                    | .  | 1   |
| <b>Landkreis Vulkaneifel</b> | 68,6                                 | .  | 1,4   |
| <b>Rheinland-Pfalz</b>       | 57,1                                 | 104,2                                    | 1,7   |
| <b>Deutschland</b>           | 45,9                                 | 91,4                                     | 2,1   |

Die Kennzahlen wurden durch Division von Originalergebnissen vor Geheimhaltung errechnet. Kennzahlwerte, die Rückschlüsse auf diese Originalergebnisse ermöglichen würden, wurden gesperrt.

Weitere Informationen zur jeweiligen Berechnung sind dem Bereich der Definitionen zu entnehmen.

## 3.2 Weitere Wohnungskennzahlen im regionalen Vergleich

| Gebiet                      | Kennzahlen für Wohnungen                  |                             |   |
|-----------------------------|---|-----------------------------|---|
|                             | Anteil des selbst genutzten Wohneigentums | Leerstandsquote (Wohnungen) | Anteil des zu Wohnzwecken vermieteten Wohneigentums (auch mietfrei) |
|                             | %   | %                           | %   |
| Verbandsgemeinde Daun       | 63  | 4                           | 33  |
| Betteldorf                  | .   | .                           | .   |
| Bleckhausen                 | .   | .                           | .   |
| Brockscheid                 | .   | .                           | .   |
| Darscheid                   | .   | .                           | .   |
| Daun, Stadt                 | 49  | 3                           | 48  |
| Demerath                    | .   | 6                           | 17  |
| Deudesfeld                  | .   | .                           | 20  |
| Dockweiler                  | .   | .                           | .   |
| Dreis-Brück                 | .   | 5                           | 21  |
| Ellscheid                   | .   | .                           | .   |
| Gefell                      | .   | -                           | .   |
| Gillenfeld                  | 63  | 5                           | 32  |
| Hinterweiler                | .   | .                           | .   |
| Hörscheid                   | .   | .                           | .   |
| Immerath                    | .   | 5                           | .   |
| Kirchweiler                 | .   | 6                           | .   |
| Kradenbach                  | .   | .                           | .   |
| Mehren                      | 59  | 5                           | 36  |
| Meisburg                    | .   | .                           | .   |
| Mückeln                     | .   | .                           | 24  |
| Nerdlen                     | .   | 4                           | .   |
| Niederstadtfeld             | 76  | .                           | .   |
| Oberstadtfeld               | .   | .                           | .   |
| Sarmersbach                 | .   | .                           | .   |
| Saxler                      | 69  | .                           | .   |
| Schalkenmehren              | .   | .                           | .   |
| Schutz                      | .   | .                           | .   |
| Schönbach                   | .   | .                           | .   |
| Steineberg                  | 79  | .                           | .   |
| Steiningen                  | 69  | .                           | .   |
| Strohn                      | .   | .                           | .   |
| Strotzbüsch                 | 69  | .                           | .   |
| Udler                       | .   | .                           | .   |
| Utzerath                    | .   | .                           | 13  |
| Wallenborn                  | .   | 7                           | .   |
| Weidenbach                  | .   | .                           | .   |
| Winkel (Eifel)              | .   | .                           | .   |
| Üdersdorf                   | 71  | 4                           | 25  |
| Verbandsgemeinde Gerolstein | 64  | 5                           | 31  |
| Berlingen                   | .   | .                           | .   |
| Birresborn                  | .   | 7                           | .   |
| Densborn                    | .   | .                           | .   |
| Duppach                     | .   | 9                           | .   |
| Gerolstein, Stadt           | 57  | 5                           | 39  |
| Hohenfels-Essingen          | .   | 4                           | .   |
| Kalenborn-Scheuern          | .   | .                           | .   |
| Kopp                        | .   | .                           | .   |
| Mürtenbach                  | 68  | .                           | .   |
| Neroth                      | 75  | .                           | .   |
| Pelm                        | 67  | .                           | .   |

## Noch: 3.2 Weitere Wohnungskennzahlen im regionalen Vergleich

| Gebiet                          | Kennzahlen für Wohnungen                  |                             |   |
|---------------------------------|---|-----------------------------|---|
|                                 | Anteil des selbst genutzten Wohneigentums | Leerstandsquote (Wohnungen) | Anteil des zu Wohnzwecken vermieteten Wohneigentums (auch mietfrei) |
|                                 | %   | %                           | %   |
| Rockeskyll                      | .   | .                           | .   |
| Salm                            | .   | .                           | .   |
| Verbandsgemeinde Hillesheim     | 67  | 4                           | 29  |
| Basberg                         | .   | .                           | .   |
| Berndorf                        | 75  | .                           | .   |
| Dohm-Lammersdorf                | .   | .                           | .   |
| Hillesheim, Stadt               | 55  | .                           | 42  |
| Kerpen (Eifel)                  | .   | 7                           | .   |
| Nohn                            | .   | .                           | .   |
| Oberbettingen                   | .   | 1                           | .   |
| Oberehe-Stroheich               | 82  | .                           | 15  |
| Walsdorf                        | .   | 6                           | .   |
| Wiesbaum                        | .   | .                           | .   |
| Üxheim                          | 74  | .                           | .   |
| <b>Verbandsgemeinde Kelberg</b> | 71  | 5                           | 24  |
| Arbach                          | .   | .                           | .   |
| Beinhausen                      | .   | -                           | .   |
| Bereborn                        | .   | .                           | .   |
| Berenbach                       | .   | .                           | .   |
| Bodenbach                       | .   | 3                           | .   |
| Bongard                         | 71  | .                           | .   |
| Borler                          | .   | .                           | .   |
| Boxberg                         | .   | .                           | 25  |
| Brücktal                        | .   | .                           | .   |
| Drees                           | .   | .                           | .   |
| Gelenberg                       | .   | .                           | .   |
| <b>Gunderath</b>                | .   | .                           | .   |
| Horperath                       | .   | .                           | .   |
| Höchstberg                      | .   | .                           | .   |
| Hörschhausen                    | .   | .                           | .   |
| Kaperich                        | .   | .                           | .   |
| Katzwinkel                      | .   | .                           | 13  |
| Kelberg                         | 61  | .                           | .   |
| Kirsbach                        | .   | -                           | .   |
| Kolverath                       | .   | .                           | .   |
| Kötterichen                     | .   | .                           | 23  |
| Lirstal                         | .   | .                           | .   |
| Mannebach                       | .   | .                           | .   |
| Mosbruch                        | .   | .                           | .   |
| Neichen                         | .   | .                           | .   |
| Nitz                            | .   | .                           | .   |
| Oberelz                         | .   | .                           | .   |
| Reimerath                       | .   | .                           | .   |
| Retterath                       | 74  | .                           | 21  |
| Sassen                          | .   | .                           | .   |
| Uersfeld                        | .   | .                           | .   |
| Ueß                             | .   | -                           | .   |
| Welcherath                      | .   | .                           | .   |
| Verbandsgemeinde Obere Kyll     | 67  | 7                           | 26  |
| Birgel                          | .   | 7                           | .   |
| Esch                            | .   | .                           | .   |

## Noch: 3.2 Weitere Wohnungskennzahlen im regionalen Vergleich

| Gebiet                       | Kennzahlen für Wohnungen                  |                             |   |
|------------------------------|---|-----------------------------|---|
|                              | Anteil des selbst genutzten Wohneigentums | Leerstandsquote (Wohnungen) | Anteil des zu Wohnzwecken vermieteten Wohneigentums (auch mietfrei) |
|                              | %   | %                           | %   |
| Feusdorf                     | .   | .                           | .   |
| Gönnersdorf                  | .   | .                           | .   |
| Hallschlag                   | .   | .                           | .   |
| Jünkerath                    | .   | .                           | 35  |
| Kerschenbach                 | 78  | .                           | .   |
| Lissendorf                   | .   | .                           | .   |
| Ormont                       | .   | 4                           | .   |
| Reuth                        | .   | 4                           | .   |
| Scheid                       | .   | .                           | 12  |
| Schüller                     | .   | .                           | .   |
| Stadtkyll                    | .   | .                           | .   |
| Steffeln                     | .   | .                           | .   |
| <b>Landkreis Vulkaneifel</b> | 65,3                                      | 4,9                         | 29,8  |
| <b>Rheinland-Pfalz</b>       | 54,7                                      | 4,3                         | 41  |
| <b>Deutschland</b>           | 43,9                                      | 4,4                         | 51,7  |

Die Kennzahlen wurden durch Division von Originalergebnissen vor Geheimhaltung errechnet. Kennzahlwerte, die Rückschlüsse auf diese Originalergebnisse ermöglichen würden, wurden gesperrt.

Weitere Informationen zur jeweiligen Berechnung sind dem Bereich der Definitionen zu entnehmen.

#### 4.1 Haushalte nach Typ des privaten Haushalts (nach Familien) und Art der Wohnungsnutzung, Fläche der Wohnung und Zahl der Räume

|  | Insgesamt | Typ des privaten Haushalts (nach Familien) |                     |                     |                              |  |
|--|-----------|--|---------------------|---------------------|------------------------------|--|
|  |           | Einpersonenhaushalte<br>(Singlehaushalte)  | Paare ohne Kind(er) | Paare mit Kind(ern) | Alleinerziehende Elternteile | Mehrpersonenhaushalte ohne Kernfamilie |
|  | Anzahl    | Anzahl                                     | Anzahl              | Anzahl              | Anzahl                       | Anzahl                                 |
| <b>Insgesamt</b>                         |           |  |                     |                     |                              |  |
| Insgesamt                                | 46        | 10   | 11                  | 15                  | 10                           | -                                      |
| <b>Art der Wohnungsnutzung</b>           |           |  |                     |                     |                              |  |
| Von Eigentümer/-in bewohnt               | 30        | 4  | 4                   | 12                  | (10)                         | -                                      |
| Zu Wohnzwecken vermietet (auch mietfrei) | 12        | 6  | 3                   | 3                   | -                            | -                                      |
| <b>Fläche der Wohnung in m²</b>          |           |  |                     |                     |                              |  |
| Unter 40                                 | -         | -  | -                   | -                   | -                            | -                                      |
| 40 - 59                                  | 3         | 3  | -                   | -                   | -                            | -                                      |
| 60 - 79                                  | 3         | 3  | -                   | -                   | -                            | -                                      |
| 80 - 99                                  | 4         | -  | 4                   | -                   | -                            | -                                      |
| 100 - 119                                | 7         | 4  | -                   | 3                   | -                            | -                                      |
| 120 - 139                                | 11        | -  | 4                   | -                   | 7                            | -                                      |
| 140 - 159                                | 6         | -  | -                   | 6                   | -                            | -                                      |
| 160 - 179                                | 6         | -  | 3                   | -                   | 3                            | -                                      |
| 180 - 199                                | -         | -  | -                   | -                   | -                            | -                                      |
| 200 und mehr                             | 6         | -  | -                   | 6                   | -                            | -                                      |
| <b>Zahl der Räume</b>                    |           |  |                     |                     |                              |  |
| 1 Raum                                   | -         | -  | -                   | -                   | -                            | -                                      |
| 2 Räume                                  | 3         | 3  | -                   | -                   | -                            | -                                      |
| 3 Räume                                  | 3         | 3  | -                   | -                   | -                            | -                                      |
| 4 Räume                                  | 7         | -  | 4                   | 3                   | -                            | -                                      |
| 5 Räume                                  | 4         | -  | 4                   | -                   | -                            | -                                      |
| 6 Räume                                  | 10        | -  | 3                   | -                   | 7                            | -                                      |
| 7 und mehr Räume                         | 19        | 4  | -                   | 12                  | 3                            | -                                      |

Nicht ausgewiesen werden unter „Art der Wohnungsnutzung“ Haushalte in Wohnungen, die als Ferien- und Freizeitwohnungen genutzt werden. Bei der Untergliederung nach den anderen Wohnungsmerkmalen sind diese allerdings enthalten.

Bei den ausgewiesenen Haushaltszahlen sind Haushalte in Diplomatenwohnungen/Wohnungen ausländischer Streitkräfte nur in der "Insgesamt-Zeile" berücksichtigt.

#### 4.2 Haushalte nach Größe des privaten Haushalts und Art der Wohnungsnutzung, Fläche der Wohnung und Zahl der Räume

|  | Insgesamt | Größe des privaten Haushalts |            |            |            |            |                     |
|--|-----------|------------------------------|------------|------------|------------|------------|---------------------|
|  |           | 1 Person                     | 2 Personen | 3 Personen | 4 Personen | 5 Personen | 6 und mehr Personen |
|  | Anzahl    | Anzahl                       | Anzahl     | Anzahl     | Anzahl     | Anzahl     | Anzahl              |
| <b>Insgesamt</b>                         |           |                              |            |            |            |            |                     |
| Insgesamt                                | 46        | 10                           | 18         | 3          | 12         | 3          | -                   |
| <b>Art der Wohnungsnutzung</b>           |           |                              |            |            |            |            |                     |
| Von Eigentümer/-in bewohnt               | 30        | 4                            | 11         | 3          | 12         | -          | -                   |
| Zu Wohnzwecken vermietet (auch mietfrei) | 12        | 6                            | 3          | -          | -          | 3          | -                   |
| <b>Fläche der Wohnung in m²</b>          |           |                              |            |            |            |            |                     |
| Unter 40                                 | -         | -                            | -          | -          | -          | -          | -                   |
| 40 - 59                                  | 3         | 3                            | -          | -          | -          | -          | -                   |
| 60 - 79                                  | 3         | 3                            | -          | -          | -          | -          | -                   |
| 80 - 99                                  | 4         | -                            | 4          | -          | -          | -          | -                   |
| 100 - 119                                | 7         | 4                            | -          | -          | -          | 3          | -                   |
| 120 - 139                                | 11        | -                            | 8          | -          | 3          | -          | -                   |
| 140 - 159                                | 6         | -                            | -          | -          | 6          | -          | -                   |
| 160 - 179                                | 6         | -                            | 6          | -          | -          | -          | -                   |
| 180 - 199                                | -         | -                            | -          | -          | -          | -          | -                   |
| 200 und mehr                             | 6         | -                            | -          | 3          | 3          | -          | -                   |
| <b>Zahl der Räume</b>                    |           |                              |            |            |            |            |                     |
| 1 Raum                                   | -         | -                            | -          | -          | -          | -          | -                   |
| 2 Räume                                  | 3         | 3                            | -          | -          | -          | -          | -                   |
| 3 Räume                                  | 3         | 3                            | -          | -          | -          | -          | -                   |
| 4 Räume                                  | 7         | -                            | 4          | -          | -          | 3          | -                   |
| 5 Räume                                  | 4         | -                            | 4          | -          | -          | -          | -                   |
| 6 Räume                                  | 10        | -                            | 10         | -          | -          | -          | -                   |
| 7 und mehr Räume                         | 19        | 4                            | -          | 3          | 12         | -          | -                   |

Nicht ausgewiesen werden unter „Art der Wohnungsnutzung“ Haushalte in Wohnungen, die als Ferien- und Freizeitwohnungen genutzt werden. Bei der Untergliederung nach den anderen Wohnungsmerkmalen sind diese allerdings enthalten.

Bei den ausgewiesenen Haushaltszahlen sind Haushalte in Diplomatenwohnungen/Wohnungen ausländischer Streitkräfte nur in der "Insgesamt-Zeile" berücksichtigt.



#### 4.3 Haushalte nach Seniorenstatus des privaten Haushalts und Art der Wohnungsnutzung, Fläche der Wohnung und Zahl der Räume

|  | Insgesamt | Seniorenstatus eines privaten Haushalts      |  |                                |
|--|-----------|--|--|--------------------------------|
|  |           | Haushalte mit ausschließlich Senioren/-innen | Haushalte mit Senioren/-innen und Jüngeren | Haushalte ohne Senioren/-innen |
|  | Anzahl    | Anzahl                                       | Anzahl                                     | Anzahl                         |
| <b>Insgesamt</b>                         |           |  |  |                                |
| Insgesamt                                | 46        | (15)   | 3  | (28)                           |
| <b>Art der Wohnungsnutzung</b>           |           |  |  |                                |
| Von Eigentümer/-in bewohnt               | 30        | 8  | 3  | 19                             |
| Zu Wohnzwecken vermietet (auch mietfrei) | 12        | 3  | -  | 9                              |
| <b>Fläche der Wohnung in m²</b>          |           |  |  |                                |
| Unter 40                                 | -         | -  | -  | -                              |
| 40 - 59                                  | 3         | -  | -  | 3                              |
| 60 - 79                                  | 3         | -  | -  | 3                              |
| 80 - 99                                  | 4         | 4  | -  | -                              |
| 100 - 119                                | 7         | 4  | -  | 3                              |
| 120 - 139                                | 11        | 4  | 3  | 4                              |
| 140 - 159                                | 6         | -  | -  | 6                              |
| 160 - 179                                | 6         | 3  | -  | 3                              |
| 180 - 199                                | -         | -  | -  | -                              |
| 200 und mehr                             | 6         | -  | -  | 6                              |
| <b>Zahl der Räume</b>                    |           |  |  |                                |
| 1 Raum                                   | -         | -  | -  | -                              |
| 2 Räume                                  | 3         | -  | -  | 3                              |
| 3 Räume                                  | 3         | -  | -  | 3                              |
| 4 Räume                                  | 7         | 4  | -  | 3                              |
| 5 Räume                                  | 4         | 4  | -  | -                              |
| 6 Räume                                  | 10        | 3  | -  | 7                              |
| 7 und mehr Räume                         | 19        | 4  | 3  | 12                             |

Nicht ausgewiesen werden unter „Art der Wohnungsnutzung“ Haushalte in Wohnungen, die als Ferien- und Freizeitwohnungen genutzt werden. Bei der Untergliederung nach den anderen Wohnungsmerkmalen sind diese allerdings enthalten.

Bei den ausgewiesenen Haushaltszahlen sind Haushalte in Diplomatenwohnungen/Wohnungen ausländischer Streitkräfte nur in der "Insgesamt-Zeile" berücksichtigt.

## Definitionen

### Verwendete Symbolik

| Symbol   | Erläuterung  |
|--|--|
| –  | Nichts vorhanden <sup>1)</sup>   |
| 0  | Weniger als die Hälfte von 1 in der letzten besetzten Stelle, jedoch mehr als nichts                                 |
| ( )  | Aussagewert eingeschränkt, da der Zahlenwert durch das Geheimhaltungsverfahren relativ stark verändert wurde         |
| .  | Keine Angabe, da der Zahlenwert geheim zu halten ist oder durch das Geheimhaltungsverfahren zu stark verändert wurde |
| Abweichungen in den Summen durch Runden der Zahlen |  |

| Merkmal   | Definition   |
|---|--|
| Anteil der zu Wohnzwecken vermieteten Wohnungen (auch mietfrei) | Der Anteil der zu Wohnzwecken vermieteten Wohnungen (auch mietfrei) stellt den Anteil der zu Wohnzwecken vermieteten (oder mietfrei überlassenen) Wohnungen an allen bewohnten und leer stehenden Wohnungen dar. Nicht berücksichtigt sind: Ferien- und Freizeitwohnungen, Diplomatenwohnungen/ Wohnungen ausländischer Streitkräfte sowie gewerblich genutzte Wohnungen. Die Berechnung erfolgt für Wohnungen in Wohngebäuden (ohne Wohnheime).   |
| Anteil des selbstgenutzten Wohneigentums                        | Der Anteil des selbstgenutzten Wohneigentums stellt den Anteil der von Eigentümerinnen/ Eigentümern bewohnten Wohnungen an allen bewohnten und leer stehenden Wohnungen dar. Nicht berücksichtigt sind: Ferien- und Freizeitwohnungen, Diplomatenwohnungen/ Wohnungen ausländischer Streitkräfte sowie gewerblich genutzte Wohnungen. Die Berechnung erfolgt für Wohnungen in Wohngebäuden (ohne Wohnheime).   |
| Art der Wohnungsnutzung   | <p>Die Art der Wohnungsnutzung beschreibt, ob und von wem (Mieter/-in oder Eigentümer/-in) die Wohnung zum Stichtag genutzt wird.</p> <p><b>Von Eigentümer/-in bewohnt</b></p> <p>► Wenn mindestens eine/-r der Bewohner/-innen Eigentümer/-in der Wohnung ist.</p> <p><b>Zu Wohnzwecken vermietet (auch mietfrei)</b></p> <p>► Wenn keine/-r der Bewohner/-innen Eigentümer/-in der Wohnung ist, unabhängig davon, ob für die Wohnung Miete gezahlt wird oder diese mietfrei überlassen ist.</p> <p><b>Ferien- und Freizeitwohnung</b></p> <p>► Wohnung, in der Personen lediglich ihre Freizeit verbringen (z. B. am Wochenende, während des Urlaubs, der Ferien usw.). Sie kann von einem privaten Eigentümer/ einer privaten Eigentümerin selbst genutzt oder dauerhaft an eine dritte Person zur Freizeitnutzung vermietet (oder kostenlos überlassen) werden. Ferienwohnungen, die ständig gewerblich-hotelmäßig genutzt werden, gehören nicht dazu.</p> <p><b>Leer stehend</b></p> <p>► Wenn die Wohnung am Stichtag 9. Mai 2011 weder zu Wohnzwecken vermietet (auch mietfrei) ist, noch von dem Eigentümer/ der Eigentümerin selbst genutzt wird und auch keine Ferien- und Freizeitwohnung ist. Wenn die Wohnung wegen Umbau/ Modernisierung – bei Weiterbestehen des Mietverhältnisses – vorübergehend nicht genutzt werden kann, gilt diese Wohnung nicht als leer stehend.</p> <p><b>Diplomaten-/ Streitkräftewohnung</b></p> <p>► Eine Diplomatenwohnung/ Wohnung ausländischer Streitkräfte liegt immer dann vor, wenn mindestens einer der Bewohner oder eine der Bewohnerinnen einer ausländischen diplomatischen Vertretung, den ausländischen Streitkräften o. Ä. angehört, unabhängig davon, ob es sich dabei um Eigentümer/-innen oder Mieter/-innen handelt.</p> |

1) Dies kann ggf. durch das angewendete Geheimhaltungsverfahren bedingt sein.

| Merkmal                 | Definition  |
|-------------------------|---|
| Art des Gebäudes        | <p>Das Merkmal gibt die Art des Gebäudes an. Es wird unter anderem unterschieden zwischen Gebäuden, die überwiegend Wohnraum enthalten und Gebäuden, die überwiegend zu Geschäftszwecken genutzt werden.</p> <p><b>Gebäude mit Wohnraum</b></p> <p>► Für längere Dauer errichtete Bauwerke, die entweder vollständig oder teilweise für die Wohnversorgung von Haushalten bestimmt sind. Hierzu zählen auch administrative oder gewerblich genutzte Gebäude, wenn in ihnen mindestens eine zu Wohnzwecken genutzte Wohnung vorhanden ist. Gebäude mit Wohnraum gliedern sich in Wohngebäude und sonstige Gebäude mit Wohnraum.</p> <p><b>Wohngebäude</b></p> <p>► Gebäude, die mindestens zur Hälfte der Gesamtnutzfläche zu Wohnzwecken genutzt werden. Zu den Wohngebäuden gehören auch die Wohnheime (mit eigener Haushaltsführung der Bewohner/-innen).</p> <p><b>Wohngebäude (ohne Wohnheime)</b></p> <p>► Gebäude, die mindestens zur Hälfte der Gesamtnutzfläche zu Wohnzwecken genutzt werden (hier: ohne Wohnheime).</p> <p><b>Wohnheime (mit eigener Haushaltsführung der Bewohner/-innen)</b></p> <p>► Wohnheime sind Wohngebäude, die primär den Wohnbedürfnissen bestimmter Bevölkerungskreise dienen. Wohnheime besitzen Gemeinschaftsräume. Die Bewohner/-innen von Wohnheimen führen einen eigenen Haushalt.</p> <p><b>Sonstige Gebäude mit Wohnraum</b></p> <p>► Gebäude, in denen weniger als die Hälfte der Gesamtnutzfläche für Wohnzwecke genutzt wird, z. B. weil sich im Gebäude überwiegend Läden oder Büros befinden.</p> <p><b>Bewohnte Unterkünfte</b></p> <p>► Bewohnte Unterkünfte sind behelfsmäßige Bauten. Hierzu zählen z. B. Wohnbaracken, Bauwagen, Wohnwagen (z. B. auf Campingplätzen), Gartenlauben, Schrebergartenhütten, Jagdhütten, Weinberghütten, Almhütten, fest verankerte Wohnschiffe und Wohncontainer, sofern diese dauerhaft bewohnt werden.</p> |
| Auskunftspflichtige     | <p>Im Rahmen der Gebäude- und Wohnungszählung waren alle Eigentümer/-innen, Verwalter/-innen sowie sonstigen Verfügungs- und Nutzungsberechtigten der Gebäude und Wohnungen auskunftspflichtig.</p>   |
| Ausstattung der Wohnung | <p>Das Merkmal bezeichnet die Ausstattung in der Wohnung hinsichtlich Badewanne oder Dusche und WC. Ein WC ist eine Toilette mit Wasserspülung. Mit Badewanne/ Dusche sind eine fest eingebaute Badewanne oder eine fest eingebaute Dusche gemeint; diese verfügen über feste Wasserzu- und -abflussrohre.</p> <p>Es wird unterschieden zwischen:</p> <p><b>Badewanne/ Dusche und WC vorhanden</b><br/> <b>Badewanne/ Dusche und WC nicht vorhanden</b><br/> <b>Badewanne/ Dusche vorhanden, WC nicht vorhanden</b><br/> <b>Badewanne/ Dusche nicht vorhanden, WC vorhanden</b></p>   |
| Baujahr                 | <p>Mit Baujahr ist das Jahr der Bezugsfertigstellung des Gebäudes gemeint. Bei komplett zerstörten und wieder aufgebauten Gebäuden gilt das Jahr des Wiederaufbaus als Baujahr.</p> <p>Es werden folgende Klasseneinteilungen verwendet:</p> <p><b>Jahrzwanzigste</b></p> <ul style="list-style-type: none"> <li>– Vor 1950</li> <li>– 1950 – 1969</li> <li>– 1970 – 1989</li> <li>– 1990 und später</li> </ul> <p><b>Mikrozensusklassen:</b></p> <ul style="list-style-type: none"> <li>– Vor 1919</li> <li>– 1919 – 1948</li> <li>– 1949 – 1978</li> <li>– 1979 – 1986</li> <li>– 1987 – 1990</li> <li>– 1991 – 1995</li> <li>– 1996 – 2000</li> <li>– 2001 – 2004</li> <li>– 2005 – 2008</li> <li>– 2009 und später</li> </ul>   |

| Merkmal   | Definition   |
|---|--|
| Durchschnittliche Anzahl der Wohnungen je Wohngebäude | Die durchschnittliche Anzahl der Wohnungen je Wohngebäude ist das Verhältnis zwischen der Gesamtzahl der Wohnungen und der Gesamtzahl der Wohngebäude (ohne Wohnheime). Die Berechnung erfolgt für Wohnungen in Wohngebäuden (ohne Wohnheime).   |
| Durchschnittliche Wohnungsgröße in m²                 | Die durchschnittliche Wohnungsgröße in m² ist das Verhältnis zwischen der Gesamtfläche in m² und der Gesamtzahl der Wohnungen. Nicht berücksichtigt sind: Diplomatenwohnungen/ Wohnungen ausländischer Streitkräfte sowie gewerblich genutzte Wohnungen. Die Berechnung erfolgt für Wohnungen in Wohngebäuden (ohne Wohnheime).  |
| Eigentümerquote                                       | Die Eigentümerquote stellt den Anteil der von Eigentümerinnen/ Eigentümern bewohnten Wohnungen an allen bewohnten Wohnungen dar. Nicht berücksichtigt sind: Leer stehende Wohnungen, Ferien- und Freizeitwohnungen, Diplomatenwohnungen/ Wohnungen ausländischer Streitkräfte sowie gewerblich genutzte Wohnungen. Die Berechnung erfolgt für Wohnungen in Wohngebäuden (ohne Wohnheime).  |
| Eigentumsform des Gebäudes                            | <p>Das Merkmal bildet ab, wem das Eigentum an dem Gebäude (nicht der einzelnen Wohnung) rechtlich zusteht. Dies können Privatpersonen oder juristische Personen sein.</p> <p><b>Gemeinschaft von Wohnungseigentümern/ -innen</b></p> <p>► Gilt für Gebäude mit Eigentumswohnungen, in denen den Eigentümern/-innen Sondereigentum an einer Wohnung in Verbindung mit dem Miteigentumsanteil am gemeinschaftlichen Eigentum zusteht.</p> <p><b>Privatperson/-en</b></p> <p>► Alle natürlichen Personen. Dies können Einzelpersonen, Paare oder sonstige Gruppen von Personen sein, z. B. Erbengemeinschaften.</p> <p><b>Wohnungsgenossenschaft</b></p> <p>► Alle Wohnungsunternehmen, die die Rechtsform einer Genossenschaft haben.</p> <p><b>Kommune oder Kommunales Wohnungsunternehmen</b></p> <p>► Unternehmen oder Einrichtung, bei denen die Kommune mit mehr als 50 % Nennkapital oder Stimmrecht beteiligt ist.</p> <p><b>Privatwirtschaftliches Wohnungsunternehmen</b></p> <p>► Alle privatrechtlichen Wohnungsunternehmen ohne Genossenschaften.</p> <p><b>Anderes privatwirtschaftliches Unternehmen</b></p> <p>► Alle privatrechtlichen Unternehmen, in deren Eigentum sich Wohnungen befinden, deren primärer Erwerbszweck aber nicht die Wohnungsvermietung ist (z. B. Banken, Versicherungen, Fonds).</p> <p><b>Bund oder Land</b></p> <p>► Unternehmen oder Einrichtung, bei denen der Bund oder das Land mit mehr als 50 % Nennkapital oder Stimmrecht beteiligt ist.</p> <p><b>Organisation ohne Erwerbszweck</b></p> <p>► z. B. Kirche</p> |
| Erhebungseinheiten                                    | Bei der Gebäude- und Wohnungszählung wurden alle Gebäude mit Wohnraum, bewohnte Unterkünfte und Wohnungen erhoben.   |
| Fläche der Wohnung in m²                              | <p>Grundfläche der gesamten Wohnung in m². Zur Wohnung zählen auch außerhalb des eigentlichen Wohnungsabschlusses liegende Räume (z. B. Mansarden) sowie zu Wohnzwecken ausgebauter Keller- und Bodenräume.</p> <p>Zur Ermittlung der Wohnfläche sind anzurechnen:</p> <ul style="list-style-type: none"> <li>– voll: die Grundflächen von Räumen/ Raumteilen mit einer lichten Höhe von mindestens 2 Metern;</li> <li>– zur Hälfte: die Grundflächen von Räumen/ Raumteilen mit einer lichten Höhe von mindestens 1 Meter, aber weniger als 2 Metern; unbeheizbare Wintergärten, Schwimmbäder und ähnliche nach allen Seiten geschlossene Räume;</li> <li>– in der Regel zu einem Viertel, höchstens jedoch zur Hälfte: die Flächen von Balkonen, Loggien, Dachgärten, Terrassen.</li> </ul> <p>Die Fläche wird in 20 m²-Intervallen angegeben.</p>   |

| Merkmal                      | Definition   |
|------------------------------|--|
| Gebäudetyp                   | <p>Das Merkmal gibt die Bauart des Gebäudes an.</p> <p><b>Freistehendes Haus</b></p> <p>► Freistehendes Gebäude, unabhängig davon, ob es sich um ein Ein- oder Mehrfamilienhaus handelt.</p> <p><b>Doppelhaushälfte</b></p> <p>► Gebäude, das mit genau einem anderen Gebäude aneinander gebaut ist, unabhängig davon, ob es sich dabei um Ein- oder Mehrfamilienhäuser handelt.</p> <p><b>Gereihtes Haus</b></p> <p>► Gebäude, das mit mindestens zwei anderen Gebäuden aneinander gebaut ist, unabhängig davon, ob es sich dabei um Ein- oder Mehrfamilienhäuser handelt. Die Gebäude müssen nicht baugleich sein, sie können auch seitlich oder in der Höhe versetzt sein. Reiheneckhäuser zählen auch hierzu.</p> <p><b>Anderer Gebäudetyp</b></p> <p>► Alle Arten von Gebäuden, die nicht freistehendes Haus, Doppel- oder Reihnhaus sind sowie alle Arten von bewohnten Unterkünften.</p>  |
| Größe des privaten Haushalts | <p>Dieses Merkmal gibt die Anzahl der in einem privaten Haushalt lebenden Personen an.</p> <p><b>1 Person</b></p> <p><b>2 Personen</b></p> <p><b>3 Personen</b></p> <p><b>4 Personen</b></p> <p><b>5 Personen</b></p> <p><b>6 und mehr Personen</b></p>  |
| Heizungsart                  | <p>Das Merkmal bezeichnet die überwiegende Heizungsart im Gebäude.</p> <p><b>Fernheizung (Fernwärme)</b></p> <p>► Das Gebäude wird von einem zentralen Fernheizwerk aus mit Wärme versorgt (sog. Fernwärme).</p> <p><b>Etagenheizung</b></p> <p>► Unter einer Etagenheizung versteht man eine zentrale Heizanlage für sämtliche Räume einer abgeschlossenen Wohnung, wobei sich die Heizquelle meist innerhalb dieser Wohnung befindet, z. B. Gastherme.</p> <p><b>Blockheizung</b></p> <p>► Eine Blockheizung liegt vor, wenn ein Häuserblock durch ein zentrales Heizsystem beheizt wird und die Heizquelle sich in bzw. an einem der Gebäude oder in deren unmittelbarer Nähe befindet (sog. Nahwärme).</p> <p><b>Zentralheizung</b></p> <p>► Bei einer Zentralheizung werden sämtliche Wohneinheiten eines Gebäudes von einer zentralen Heizstelle, die sich innerhalb des Gebäudes (in der Regel im Keller) befindet, beheizt.</p> <p><b>Einzel-/ Mehrraumöfen (auch Nachtspeicherheizung)</b></p> <p>► Einzelöfen (z. B. Kohle- oder Nachtspeicheröfen) beheizen jeweils nur einen Raum, in dem sie stehen. In der Regel sind sie fest installiert. Ein Mehrraumofen (z. B. Kachelofen) beheizt gleichzeitig mehrere Räume (auch durch Luftkanäle).</p> <p><b>Keine Heizung im Gebäude oder in den Wohnungen</b></p> |
| Kernfamilie                  | <p>Eine Kernfamilie besteht aus zwei oder mehr Personen, die zu demselben privaten Haushalt gehören und setzt sich zusammen aus der Bezugsperson des privaten Haushalts – das heißt eine nach Alter, Familienstand und Geschlecht festgelegte zentrale Person des privaten Haushalts – und mindestens einer weiteren Person, z. B. der Partnerin/ dem Partner oder einem Kind der Bezugsperson. Dieses Familienkonzept beschränkt die Beziehungen zwischen Vorfahren und Nachfahren auf direkte Beziehungen (ersten Grades), das heißt auf Beziehungen zwischen Eltern und Kindern.</p>  |
| Kind                         | <p>Unter Kind ist ein leiblicher Sohn bzw. ein Stief- oder Adoptivsohn oder eine leibliche Tochter bzw. eine Stief- oder Adoptivtochter (ungeachtet des Alters) zu verstehen, dessen bzw. deren üblicher Aufenthaltsort sich im privaten Haushalt mindestens eines Elternteils befindet und ein Elternteil Bezugsperson und/ oder Partner/-in der Bezugsperson ist.</p>  |
| Leerstandsquote (Wohnungen)  | <p>Die Leerstandsquote (Wohnungen) stellt den Anteil der leer stehenden Wohnungen an allen bewohnten und leer stehenden Wohnungen dar. Nicht berücksichtigt sind: Ferien- und Freizeitwohnungen, Diplomatenwohnungen/ Wohnungen ausländischer Streitkräfte sowie gewerblich genutzte Wohnungen. Die Berechnung erfolgt für Wohnungen in Wohngebäuden (ohne Wohnheime).</p>   |

| Merkmal                                 | Definition   |
|---|--|
| Paar                                    | Der Begriff Paar umfasst Paare in einer Ehe, Paare in einer eingetragenen Lebenspartnerschaft und Paare in einer nichtehelichen Lebensgemeinschaft, die jeweils in einem privaten Haushalt zusammenleben. Ein Ehepaar ist ein gemäß gesetzlichem Familienstand zum Stichtag verheiratetes verschiedengeschlechtliches Paar in einem privaten Haushalt. Eine eingetragene Lebenspartnerschaft ist ein gemäß gesetzlichem Familienstand zum Stichtag rechtlich anerkanntes gleichgeschlechtliches Paar in einem privaten Haushalt. Eine nichteheliche Lebensgemeinschaft ist ein gemischtgeschlechtliches Paar in einem privaten Haushalt, das gemäß gesetzlichem Familienstand zum Stichtag nicht miteinander verheiratet war.  |
| Privater Haushalt                       | Ein privater Haushalt besteht aus mindestens einer Person. Zugrunde gelegt wird das „Konzept des gemeinsamen Wohnens“. Alle Personen, die unabhängig von ihrem Wohnstatus (Haupt-/Nebenwohnsitz) gemeinsam in einer Wohnung leben, gelten als Mitglieder desselben privaten Haushalts, sodass es einen privaten Haushalt pro belegter Wohnung gibt. Personen in Gemeinschafts- und Anstaltsunterkünften sind hier nicht enthalten, sondern nur Personen, die eine eigene Haushaltsführung aufweisen. Eine Person des privaten Haushalts wird als Bezugsperson – das heißt eine nach Alter, Familienstand und Geschlecht festgelegte zentrale Person des privaten Haushalts – bestimmt. Ausgehend von dieser Person werden der Haushaltstyp und die Stellung der weiteren Personen im privaten Haushalt bestimmt.   |
| Regionalschlüssel                       | <p>Der Regionalschlüssel kennzeichnet die hierarchische Struktur aller Verwaltungsebenen. Er wird einheitlich von den Statistischen Ämtern des Bundes und der Länder vergeben.</p> <p>Der Regionalschlüssel gliedert sich wie folgt:</p> <ul style="list-style-type: none"> <li>1. – 2. Stelle = Kennzahl des Bundeslandes</li> <li>3. Stelle = Kennzahl des Regierungsbezirks</li> <li>4. – 5. Stelle = Kennzahl des Kreises bzw. der kreisfreien Stadt</li> <li>6. – 9. Stelle = Verbandsschlüssel (in Brandenburg: Ämterschlüssel)</li> <li>10. – 12. Stelle = Gemeindekennzahl</li> </ul> <p>Der vierstellige Verbandsschlüssel weist durch die führende Ziffer auf die Art der Gemeinde hin:</p> <ul style="list-style-type: none"> <li>0 = verbandsfreie Gemeinde (in Brandenburg: amtsfreie Gemeinde),</li> <li>5 = verbandsangehörige Gemeinde (in Brandenburg: amtsangehörige Gemeinde),</li> <li>9 = gemeindefreies Gebiet.</li> </ul> <p>Die gemeindefreien Gebiete sind für den Zensus 2011 nicht relevant.</p> <p>Die Verwaltungsebene Regierungsbezirk ist nur für folgende Bundesländer verfügbar: Baden-Württemberg, Bayern, Hessen, Niedersachsen (hier: Statistische Region), Nordrhein-Westfalen und Sachsen.</p> <p>Die Verwaltungsebene Gemeindeverband ist nur für folgende Bundesländer verfügbar: Brandenburg (hier: Ämter), Mecklenburg-Vorpommern, Niedersachsen (hier: Samtgemeinde), Rheinland-Pfalz, Sachsen, Sachsen-Anhalt, Schleswig-Holstein und Thüringen.</p> |
| Seniorenstatus eines privaten Haushalts | <p>Dargelegt wird die Haushaltstruktur aller privaten Haushalte, wobei dies hier in Abhängigkeit vom Alter der in einem privaten Haushalt wohnhaften Personen erfolgt. Als Senioren/-innen gelten diejenigen Personen, welche zum Zensusstichtag 9. Mai 2011 das 65. Lebensjahr vollendet haben.</p> <p><b>Haushalte mit ausschließlich Senioren/-innen</b></p> <p><b>Haushalte mit Senioren/-innen und Jüngeren</b></p> <p><b>Haushalte ohne Senioren/-innen</b></p>  |
| Stichtagsbezogenheit der Merkmale       | Stichtag der Gebäude- und Wohnungszählung war der 9. Mai 2011. Alle Angaben beziehen sich auf diesen Zeitpunkt.  |

| Merkmal                                       | Definition   |
|---|--|
| Typ des privaten Haushalts<br>(nach Familien) | <p>Dieses Merkmal beschreibt, in welcher Konstellation die Personen eines privaten Haushalts gemeinschaftlich leben, mit Fokus auf die Existenz von Kindern im privaten Haushalt.</p> <p><b>Einpersonenhaushalte (Singlehaushalte)</b></p> <p>► Ein Einpersonenhaushalt bezeichnet einen privaten Haushalt mit einer allein lebenden Person.</p> <p><b>Paare ohne Kind(er)</b></p> <p><b>Paare mit Kind(ern)</b></p> <p><b>Alleinerziehende Elternteile</b></p> <p>► Eine alleinerziehende Mutter oder ein alleinerziehender Vater ist ein Elternteil ohne Partner/-in mit mindestens einem Kind innerhalb eines privaten Haushalts.</p> <p><b>Mehrpersonenhaushalte ohne Kernfamilie</b></p> <p>► Unter Mehrpersonenhaushalten ohne Kernfamilie werden alle anderen privaten Mehrpersonenhaushalte zusammengefasst, die durch die zuvor genannten Kategorien nicht abgedeckt sind, wie etwa nicht eingetragene Lebenspartnerschaften gleichgeschlechtlicher Paare, Wohngemeinschaften, Großeltern-Enkel-Haushalte ohne Elternteile etc.</p> |
| Wohnung                                       | <p>Unter einer Wohnung sind nach außen abgeschlossene, zu Wohnzwecken bestimmte, in der Regel zusammenliegende Räume zu verstehen, die die Führung eines eigenen Haushalts ermöglichen und nicht vollständig für gewerbliche Zwecke genutzt werden.</p> <p>Eine Wohnung muss nicht notwendigerweise eine Küche oder Kochnische enthalten.</p> <p>Wohnungen haben einen eigenen Eingang unmittelbar vom Freien, von einem Treppenhaus oder einem Vorraum. Zur Wohnung können aber auch außerhalb des eigentlichen Wohnungsabschlusses liegende, zu Wohnzwecken ausgebaute Keller- oder Bodenräume (z. B. Mansarden) gehören.</p>  |
| Zahl der Räume                                | <p>Die Zahl der Räume umfasst alle Wohn-, Ess- und Schlafzimmer und andere separate Räume (z. B. bewohnbare Keller- und Bodenräume) von mindestens 6 m<sup>2</sup> Größe sowie abgeschlossene Küchen, unabhängig von deren Größe. Bad, Toilette, Flur und Wirtschaftsräume werden grundsätzlich nicht mitgezählt. Ein Wohnzimmer mit einer Essecke, Schlafnische oder Kochnische ist als ein Raum zu zählen. Dementsprechend bestehen Wohnungen, in denen es keine bauliche Trennung der einzelnen Wohnbereiche gibt (z. B. sogenannte „Loftwohnungen“), aus nur einem Raum.</p> <p><b>1 Raum</b></p> <p><b>2 Räume</b></p> <p><b>3 Räume</b></p> <p><b>4 Räume</b></p> <p><b>5 Räume</b></p> <p><b>6 Räume</b></p> <p><b>7 und mehr Räume</b></p>   |

## **Herausgeber**

Statistisches Landesamt Rheinland-Pfalz  
Mainzer Straße 14-16  
56130 Bad Ems

## **Auskunftsdienst**

E-Mail: [info@statistik.rlp.de](mailto:info@statistik.rlp.de)  
Telefon: 02603 71-4444  
Telefax: 02603 71-19 4444

## **Copyright**

© Statistisches Landesamt Rheinland-Pfalz  
Bad Ems 2014

Vervielfältigung und Verbreitung mit Quellenangabe gestattet.







Rheinland-Pfalz

STATISTISCHES LANDESAMT



# zensus 2011

## **Gebäude und Wohnungen sowie Wohnverhältnisse der Haushalte**

Gemeinde  
Höchstberg

am 9. Mai 2011

Ergebnisse des Zensus 2011



## Inhaltsverzeichnis

|   |    |
|---|----|
| Einführung .....  | 4  |
| Rechtliche Grundlagen .....   | 4  |
| Methode .....   | 4  |
| Systematik von Gebäuden und Wohnungen .....   | 5  |
| Tabellen  |    |
| 1.1 Gebäude mit Wohnraum und Wohnungen in Gebäuden mit Wohnraum<br>nach Baujahr, Gebäudetyp, Zahl der Wohnungen, Eigentumsform und Heizungsart .....        | 6  |
| 1.2 Gebäude mit Wohnraum nach Baujahr und Gebäudeart, Gebäudetyp,<br>Zahl der Wohnungen, Eigentumsform und Heizungsart .....                                | 8  |
| 1.3.1 Gebäude mit Wohnraum nach regionaler Einheit und Baujahr, Gebäudeart,<br>Gebäudetyp, Zahl der Wohnungen, Eigentumsform und Heizungsart .....          | 10 |
| 1.3.2 Gebäude mit Wohnraum nach regionaler Einheit und Baujahr, Gebäudeart,<br>Gebäudetyp, Zahl der Wohnungen, Eigentumsform und Heizungsart – in % – ..... | 12 |
| 2.1 Wohnungen in Gebäuden mit Wohnraum nach Art der Nutzung,<br>Fläche der Wohnung, Zahl der Räume und Ausstattung .....                                    | 14 |
| 2.2.1 Wohnungen in Gebäuden mit Wohnraum nach regionaler Einheit und<br>Art der Nutzung, Fläche der Wohnung, Zahl der Räume und Ausstattung .....           | 15 |
| 2.2.2 Wohnungen in Gebäuden mit Wohnraum nach regionaler Einheit und<br>Art der Nutzung, Fläche der Wohnung, Zahl der Räume und Ausstattung – in % – .....  | 16 |
| 3.1 Gebäude- und Wohnungskennzahlen im regionalen Vergleich .....   | 17 |
| 3.2 Weitere Wohnungskennzahlen im regionalen Vergleich .....  | 20 |
| 4.1 Haushalte nach Typ des privaten Haushalts (nach Familien) und Art der Wohnungs-<br>nutzung, Fläche der Wohnung und Zahl der Räume .....                 | 23 |
| 4.2 Haushalte nach Größe des privaten Haushalts und Art der Wohnungsnutzung,<br>Fläche der Wohnung und Zahl der Räume .....                                 | 24 |
| 4.3 Haushalte nach Seniorenstatus des privaten Haushalts und Art der Wohnungsnutzung,<br>Fläche der Wohnung und Zahl der Räume .....                        | 25 |
| Definitionen .....  | 26 |

## Einführung

Der Zensus 2011 ist eine Bevölkerungs-, Gebäude- und Wohnungszählung. Dabei werden – soweit möglich – bereits vorhandene Daten aus Verwaltungsregistern für statistische Zwecke genutzt. Eine Haushaltebefragung auf Stichprobenbasis, eine Vollerhebung aller an Anschriften mit Sonderbereichen lebenden Personen (Wohnheime und Gemeinschaftsunterkünfte) sowie eine postalische Befragung zu Gebäude- und Wohnungsdaten bei den Eigentümerinnen und Eigentümern oder Verwalterinnen und Verwaltern ergänzen und korrigieren die Informationen aus den Registern. Eine traditionelle Volkszählung inklusive einer Gebäude- und Wohnungszählung wurde in den alten Bundesländern letztmalig 1987, in der DDR letztmalig 1981 durchgeführt. Eine Gebäude- und Wohnungszählung fand nach der Wiedervereinigung nur in den neuen Bundesländern im Jahr 1995 statt.

Ziel des Zensus 2011 war zum einen die Ermittlung der amtlichen Einwohnerzahlen zum Stichtag 9. Mai 2011. Zum anderen wurden wichtige Strukturinformationen erhoben, welche eine umfassende Datengrundlage bieten, wie die Menschen in Deutschland leben, wohnen und arbeiten.

Die vorliegende Publikation präsentiert Ergebnisse des Zensus 2011 zu den Themen Gebäude, Wohnungen und Wohnverhältnisse von Haushalten nach Abschluss der Datenaufbereitung.

## Rechtliche Grundlagen

Die rechtlichen Grundlagen des Zensus 2011 bilden

- die Verordnung Europäische Gemeinschaft (EG) Nummer 763/2008 des Europäischen Parlaments und des Rates vom 9. Juli 2008 über Volks- und Wohnungszählungen,
- das Zensusvorbereitungsgesetz (ZensVorbG 2011),
- das Zensusgesetz 2011 (ZensG 2011),
- die Stichprobenverordnung Zensusgesetz 2011 (StichprobenV),
- sowie die jeweiligen landesrechtlichen Regelungen zur Ausführung des ZensG 2011.

Nach § 1 Abs. 1 ZensG 2011 führten die Statistischen Ämter des Bundes und der Länder eine Bevölkerungs-, Gebäude- und Wohnungszählung (Zensus) mit Stand zum 9. Mai 2011 (Berichtszeitpunkt) als Bundesstatistik durch.

Gemäß § 1 Abs. 3 ZensG 2011 dient der Zensus unter anderem der Gewinnung von Grunddaten für das Gesamtsystem der amtlichen Statistik sowie von Strukturdaten über die Bevölkerung als Datengrundlage für vielfältige politische Entscheidungen.

Die nachstehend veröffentlichten Ergebnisse wurden auf Basis folgender Erhebungen und statistischer Verfahren ermittelt:

- Daten aus der Gebäude- und Wohnungszählung (§ 6 ZensG 2011),
- Daten aus der Zusammenführung der Datensätze und Haushaltegenerierung (§ 9 Abs. 3 ZensG 2011).

## Methode

Da es in Deutschland zu Gebäude- und Wohnungsdaten keine flächendeckenden Register gibt, wurden die Angaben zu Gebäuden und Wohnungen durch eine postalische Befragung der Eigentümerinnen und Eigentümer oder Verwalterinnen und Verwalter von Gebäuden und Wohnungen sowie bewohnten Unterkünften gewonnen. Die zum Stichtag 9. Mai 2011 als Vollerhebung durchgeführte Gebäude- und Wohnungszählung liefert Informationen zu Gebäuden mit Wohnraum sowie zu den darin befindlichen Wohnungen. Zu rein gewerblich genutzten Objekten werden keine Informationen angeboten.

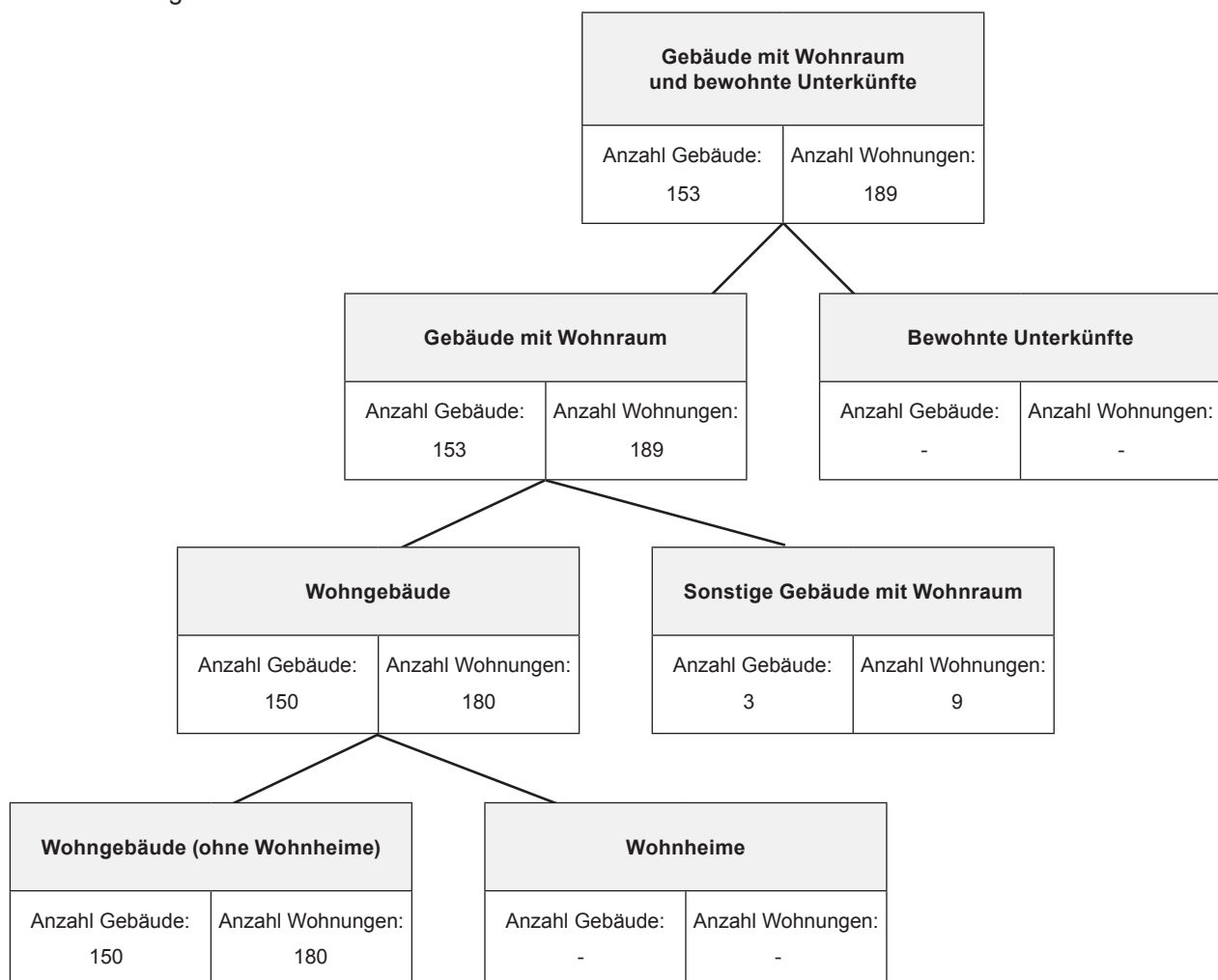
Durch das statistische Verfahren der Haushaltegenerierung stehen nicht nur die gesammelten Informationen zu Bevölkerung, Gebäuden und Wohnungen zur Verfügung, sondern zusätzlich auch Angaben zu Haushalts- und Familienstrukturen. Dabei wurden anschriftenweise Personen zu Haushalten zusammengefasst und den in der Gebäude- und Wohnungszählung erfassten Wohnungen zugeordnet. Die Haushaltegenerierung bildet daher die Wohnhaushalte an einer Anschrift ab. Die Zahl der Haushalte kann von der Zahl der bewohnten Wohnungen abweichen, da ein Haushalt beispielsweise bei Umzügen vorübergehend mehrere Wohnungen nutzen kann.

Bei allen Veröffentlichungen der amtlichen Statistik in Deutschland sind die Einzelangaben der Befragten grundsätzlich geheim zu halten (§ 16 Bundesstatistikgesetz). Bei allen Ergebnisbestandteilen aus Registerauszählungen oder Vollerhebungen des Zensus 2011 erfolgt die Geheimhaltung durch das maschinelle, datenverändernde Verfahren SAFE (Verfahren zur **s**icheren **A**nonymisierung für **E**inzeldaten). Dieses Verfahren stellt sicher, dass bereits vor Erstellung einer Ergebnistabelle kein Datensatz vorhanden ist, welcher Rückschlüsse auf Einzelfälle zulässt.

Weiterführende methodische Informationen zum Zensusmodell und zur Geheimhaltung stehen unter [www.zensus2011.de](http://www.zensus2011.de) zur Verfügung.

## Systematik von Gebäuden und Wohnungen

Im Rahmen des Zensus 2011 werden die Gebäude und Wohnungen nach der Art des Gebäudes in hierarchischen Strukturen abgebildet. Nachstehende Abbildung zeigt die Ergebnisse für die regionale Einheit dieser Veröffentlichung.



Die Ergebnisse zur Gebäude- und Wohnungszählung betrachten ausschließlich Gebäude mit Wohnraum. Bewohnte Unterkünfte bleiben daher für die Ergebnistabellen unberücksichtigt.

## 1.1 Gebäude mit Wohnraum und Wohnungen in Gebäuden mit Wohnraum nach Baujahr, Gebäudetyp, Zahl der Wohnungen, Eigentumsform und Heizungsart

|  | Gebäude mit Wohnraum |           | darunter    |           |
|--|----------------------|-----------|-------------|-----------|
|  | Gebäude              | Wohnungen | Wohngebäude |           |
|  |                      |           | Gebäude     | Wohnungen |
|  | Anzahl               | Anzahl    | Anzahl      | Anzahl    |
| <b>Insgesamt</b>                             |                      |           |             |           |
| Insgesamt                                    | 153                  | 189       | 150         | 180       |
| <b>Baujahr</b>                               |                      |           |             |           |
| Vor 1919                                     | 26                   | 29        | 26          | 29        |
| 1919 - 1948                                  | 15                   | 23        | 12          | 20        |
| 1949 - 1978                                  | (77)                 | (92)      | (77)        | (86)      |
| 1979 - 1986                                  | (15)                 | (19)      | (15)        | (19)      |
| 1987 - 1990                                  | -                    | -         | -           | -         |
| 1991 - 1995                                  | 4                    | 4         | 4           | 4         |
| 1996 - 2000                                  | 7                    | 10        | 7           | 10        |
| 2001 - 2004                                  | 9                    | 12        | 9           | 12        |
| 2005 - 2008                                  | -                    | -         | -           | -         |
| 2009 und später                              | -                    | -         | -           | -         |
| <b>Gebäudetyp nach Zahl der Wohnungen</b>    |                      |           |             |           |
| Freistehendes Haus Insgesamt                 | 136                  | (157)     | (133)       | (154)     |
| mit 1 Wohnung                                | 117                  | 117       | (114)       | (114)     |
| mit 2 Wohnungen                              | 16                   | 34        | 16          | 34        |
| mit 3 und mehr Wohnungen                     | 3                    | (6)       | 3           | (6)       |
| Doppelhaushälfte Insgesamt                   | 3                    | 6         | 3           | 6         |
| mit 1 Wohnung                                | -                    | -         | -           | -         |
| mit 2 Wohnungen                              | -                    | -         | -           | -         |
| mit 3 und mehr Wohnungen                     | 3                    | 6         | 3           | 6         |
| Gereihtes Haus Insgesamt                     | (14)                 | (20)      | (14)        | (20)      |
| mit 1 Wohnung                                | 4                    | 4         | 4           | 4         |
| mit 2 Wohnungen                              | 7                    | 10        | 7           | 10        |
| mit 3 und mehr Wohnungen                     | 3                    | 6         | 3           | 6         |
| Anderer Gebäudetyp Insgesamt                 | -                    | 6         | -           | -         |
| mit 1 Wohnung                                | -                    | -         | -           | -         |
| mit 2 Wohnungen                              | -                    | -         | -           | -         |
| mit 3 und mehr Wohnungen                     | -                    | 6         | -           | -         |
| <b>Zahl der Wohnungen im Gebäude</b>         |                      |           |             |           |
| 1 Wohnung                                    | (121)                | (121)     | (118)       | (118)     |
| 2 Wohnungen                                  | 23                   | (44)      | 23          | (44)      |
| 3 - 6 Wohnungen                              | 9                    | 24        | 9           | 18        |
| 7 - 12 Wohnungen                             | -                    | -         | -           | -         |
| 13 und mehr Wohnungen                        | -                    | -         | -           | -         |
| <b>Eigentumsform des Gebäudes</b>            |                      |           |             |           |
| Gemeinschaft von Wohnungseigentümern/-innen  | 3                    | 7         | 3           | 7         |
| Privatperson/-en                             | 150                  | 182       | 147         | 173       |
| Wohnungsgenossenschaft                       | -                    | -         | -           | -         |
| Kommune oder kommunales Wohnungsunternehmen  | -                    | -         | -           | -         |
| Privatwirtschaftliches Wohnungsunternehmen   | -                    | -         | -           | -         |
| Anderes privatwirtschaftliches Unternehmen   | -                    | -         | -           | -         |
| Bund oder Land                               | -                    | -         | -           | -         |
| Organisation ohne Erwerbszweck (z.B. Kirche) | -                    | -         | -           | -         |

Noch: 1.1 Gebäude mit Wohnraum und Wohnungen in Gebäuden mit Wohnraum nach Baujahr, Gebäudetyp,  
Zahl der Wohnungen, Eigentumsform und Heizungsart

|   | Gebäude mit Wohnraum |           | darunter    |           |
|---|----------------------|-----------|-------------|-----------|
|   |                      |           | Wohngebäude |           |
|   | Gebäude              | Wohnungen | Gebäude     | Wohnungen |
|   | Anzahl               | Anzahl    | Anzahl      | Anzahl    |
| <b>Heizungsart</b>                                  |                      |           |             |           |
| Fernheizung (Fernwärme)                             | -                    | -         | -           | -         |
| Etagenheizung                                       | -                    | -         | -           | -         |
| Blockheizung  | -                    | -         | -           | -         |
| Zentralheizung                                      | 134                  | 167       | 131         | 158       |
| Einzel-/Mehrraumöfen (auch<br>Nachtspeicherheizung) | 19                   | 22        | 19          | 22        |
| Keine Heizung im Gebäude oder in den<br>Wohnungen   | -                    | -         | -           | -         |

Bei den ausgewiesenen Wohnungszahlen sind gewerblich genutzte Wohnungen nicht, Diplomatenwohnungen/Wohnungen ausländischer Streitkräfte nur in der „Insgesamt-Zeile“ berücksichtigt.

Die ausgewiesenen Zahlen zu „Gebäudetyp nach Zahl der Wohnungen“ und „Zahl der Wohnungen im Gebäude“ können Abweichungen zwischen der Anzahl der Gebäude und der entsprechenden Zahl der Wohnungen in diesen Gebäuden aufweisen. Dies ist auf das beim Zensus 2011 eingesetzte Geheimhaltungsverfahren zurückzuführen sowie auf die in den Wohnungsauswertungen nicht berücksichtigten Diplomatenwohnungen/Wohnungen ausländischer Streitkräfte bzw. gewerblich genutzten Wohnungen.

## 1.2 Gebäude mit Wohnraum nach Baujahr und Gebäudeart, Gebäudetyp, Zahl der Wohnungen, Eigentumsform und Heizungsart

|  | Insgesamt | Baujahr (Jahrzwanzigste) |             |             |                 |
|--|-----------|--------------------------|-------------|-------------|-----------------|
|  |           | Vor 1950                 | 1950 - 1969 | 1970 - 1989 | 1990 und später |
|  | Anzahl    | Anzahl                   | Anzahl      | Anzahl      | Anzahl          |
| <b>Insgesamt</b>                             |           |                          |             |             |                 |
| Insgesamt                                    | 153       | 48                       | 38          | (47)        | 20              |
| <b>Art des Gebäudes</b>                      |           |                          |             |             |                 |
| Gebäude mit Wohnraum                         | 153       | 48                       | 38          | (47)        | 20              |
| Wohngebäude                                  | 150       | 45                       | 38          | 47          | 20              |
| Wohngebäude (ohne Wohnheime)                 | 150       | 45                       | 38          | 47          | 20              |
| Wohnheime                                    | -         | -                        | -           | -           | -               |
| Sonstige Gebäude mit Wohnraum                | 3         | 3                        | -           | -           | -               |
| <b>Gebäudetyp nach Zahl der Wohnungen</b>    |           |                          |             |             |                 |
| Freistehendes Haus Insgesamt                 | 136       | 44                       | 31          | (44)        | 17              |
| mit 1 Wohnung                                | 117       | 35                       | 27          | (38)        | 17              |
| mit 2 Wohnungen                              | 16        | 9                        | 4           | 3           | -               |
| mit 3 und mehr Wohnungen                     | 3         | -                        | -           | 3           | -               |
| Doppelhaushälfte Insgesamt                   | 3         | -                        | -           | 3           | -               |
| mit 1 Wohnung                                | -         | -                        | -           | -           | -               |
| mit 2 Wohnungen                              | -         | -                        | -           | -           | -               |
| mit 3 und mehr Wohnungen                     | 3         | -                        | -           | 3           | -               |
| Gereihtes Haus Insgesamt                     | (14)      | 4                        | 7           | -           | 3               |
| mit 1 Wohnung                                | 4         | 4                        | -           | -           | -               |
| mit 2 Wohnungen                              | 7         | -                        | 7           | -           | -               |
| mit 3 und mehr Wohnungen                     | 3         | -                        | -           | -           | 3               |
| Anderer Gebäudetyp Insgesamt                 | -         | -                        | -           | -           | -               |
| mit 1 Wohnung                                | -         | -                        | -           | -           | -               |
| mit 2 Wohnungen                              | -         | -                        | -           | -           | -               |
| mit 3 und mehr Wohnungen                     | -         | -                        | -           | -           | -               |
| <b>Zahl der Wohnungen im Gebäude</b>         |           |                          |             |             |                 |
| 1 Wohnung                                    | (121)     | 39                       | 27          | (38)        | 17              |
| 2 Wohnungen                                  | 23        | 9                        | 11          | 3           | -               |
| 3 - 6 Wohnungen                              | 9         | -                        | -           | 6           | 3               |
| 7 - 12 Wohnungen                             | -         | -                        | -           | -           | -               |
| 13 und mehr Wohnungen                        | -         | -                        | -           | -           | -               |
| <b>Eigentumsform des Gebäudes</b>            |           |                          |             |             |                 |
| Gemeinschaft von Wohnungseigentümern/-innen  | 3         | -                        | 3           | -           | -               |
| Privatperson/-en                             | 150       | 48                       | 35          | 47          | 20              |
| Wohnungsgenossenschaft                       | -         | -                        | -           | -           | -               |
| Kommune oder kommunales Wohnungsunternehmen  | -         | -                        | -           | -           | -               |
| Privatwirtschaftliches Wohnungsunternehmen   | -         | -                        | -           | -           | -               |
| Anderes privatwirtschaftliches Unternehmen   | -         | -                        | -           | -           | -               |
| Bund oder Land                               | -         | -                        | -           | -           | -               |
| Organisation ohne Erwerbszweck (z.B. Kirche) | -         | -                        | -           | -           | -               |



Noch: 1.2 Gebäude mit Wohnraum nach Baujahr und Gebäudeart, Gebäudetyp, Zahl der Wohnungen,  
Eigentumsform und Heizungsart

|   | Insgesamt | Baujahr (Jahrzwanzigste) |             |             |                 |
|---|-----------|--------------------------|-------------|-------------|-----------------|
|   |           | Vor 1950                 | 1950 - 1969 | 1970 - 1989 | 1990 und später |
|   | Anzahl    | Anzahl                   | Anzahl      | Anzahl      | Anzahl          |
| <b>Heizungsart</b>                                  |           |                          |             |             |                 |
| Fernheizung (Fernwärme)                             | -         | -                        | -           | -           | -               |
| Etagenheizung                                       | -         | -                        | -           | -           | -               |
| Blockheizung  | -         | -                        | -           | -           | -               |
| Zentralheizung                                      | 134       | 35                       | 35          | 44          | 20              |
| Einzel-/Mehrraumöfen (auch<br>Nachtspeicherheizung) | 19        | 13                       | 3           | 3           | -               |
| Keine Heizung im Gebäude oder in<br>den Wohnungen   | -         | -                        | -           | -           | -               |

## 1.3.1 Gebäude mit Wohnraum nach regionaler Einheit und Baujahr, Gebäudeart, Gebäudetyp, Zahl der Wohnungen, Eigentumsform und Heizungsart

|   | Gebäude    |                          |                       |                 |             |
|---|------------|--------------------------|-----------------------|-----------------|-------------|
|   | Höchstberg | Verbandsgemeinde Kelberg | Landkreis Vulkaneifel | Rheinland-Pfalz | Deutschland |
|   | Anzahl     | Anzahl                   | Anzahl                | Anzahl          | Anzahl      |
| <b>Insgesamt</b>                          |            |                          |                       |                 |             |
| Insgesamt                                 | 153        | 2 922                    | 23 720                | 1 183 475       | 18 922 618  |
| <b>Baujahr</b>                            |            |                          |                       |                 |             |
| Vor 1919                                  | 26         | 353                      | 3 744                 | 181 833         | 2 655 042   |
| 1919 - 1948                               | 15         | 370                      | 2 215                 | 123 453         | 2 307 543   |
| 1949 - 1978                               | (77)       | 1 177                    | 9 290                 | 462 714         | 7 188 157   |
| 1979 - 1986                               | (15)       | 323                      | 2 600                 | 120 331         | 1 828 250   |
| 1987 - 1990                               | -          | (106)                    | 817                   | 47 821          | 736 588     |
| 1991 - 1995                               | 4          | (165)                    | 1 365                 | 69 320          | 1 153 484   |
| 1996 - 2000                               | 7          | 203                      | 1 782                 | 79 166          | 1 434 704   |
| 2001 - 2004                               | 9          | 98                       | 982                   | 47 349          | 790 074     |
| 2005 - 2008                               | -          | 95                       | 669                   | 36 981          | 594 658     |
| 2009 und später                           | -          | 32                       | 256                   | 14 507          | 234 118     |
| <b>Art des Gebäudes</b>                   |            |                          |                       |                 |             |
| Gebäude mit Wohnraum                      | 153        | 2 922                    | 23 720                | 1 183 475       | 18 922 618  |
| Wohngebäude                               | 150        | 2 810                    | 22 800                | 1 140 000       | 18 259 360  |
| Wohngebäude (ohne Wohnheime)              | 150        | 2 807                    | 22 794                | 1 139 024       | 18 239 634  |
| Wohnheime                                 | -          | 3                        | 6                     | 976             | 19 726      |
| Sonstige Gebäude mit Wohnraum             | 3          | (112)                    | 920                   | 43 475          | 663 258     |
| <b>Gebäudetyp nach Zahl der Wohnungen</b> |            |                          |                       |                 |             |
| Freistehendes Haus Insgesamt              | 136        | 2 581                    | 18 981                | 813 645         | 11 670 098  |
| mit 1 Wohnung                             | 117        | 2 088                    | 14 970                | 597 607         | 7 865 099   |
| mit 2 Wohnungen                           | 16         | 369                      | 2 930                 | 143 967         | 2 363 400   |
| mit 3 und mehr Wohnungen                  | 3          | 124                      | 1 081                 | 72 071          | 1 441 599   |
| Doppelhaushälfte Insgesamt                | 3          | (109)                    | 1 714                 | 131 807         | 2 767 712   |
| mit 1 Wohnung                             | -          | (76)                     | 1 270                 | 93 446          | 1 961 269   |
| mit 2 Wohnungen                           | -          | 15                       | 301                   | 21 364          | 424 662     |
| mit 3 und mehr Wohnungen                  | 3          | (18)                     | 143                   | 16 997          | 381 781     |
| Gereihtes Haus Insgesamt                  | (14)       | 95                       | 1 896                 | 187 370         | 3 714 711   |
| mit 1 Wohnung                             | 4          | 66                       | 1 400                 | 119 829         | 2 093 366   |
| mit 2 Wohnungen                           | 7          | 23                       | 270                   | 22 255          | 311 332     |
| mit 3 und mehr Wohnungen                  | 3          | 6                        | 226                   | 45 286          | 1 310 013   |
| Anderer Gebäudetyp Insgesamt              | -          | (137)                    | 1 129                 | 50 653          | 770 097     |
| mit 1 Wohnung                             | -          | 97                       | 857                   | 33 076          | 419 909     |
| mit 2 Wohnungen                           | -          | (33)                     | (175)                 | 7 730           | 130 258     |
| mit 3 und mehr Wohnungen                  | -          | 7                        | 97                    | 9 847           | 219 930     |
| <b>Zahl der Wohnungen im Gebäude</b>      |            |                          |                       |                 |             |
| 1 Wohnung                                 | (121)      | 2 327                    | 18 497                | 843 958         | 12 339 643  |
| 2 Wohnungen                               | 23         | 440                      | 3 676                 | 195 316         | 3 229 652   |
| 3 - 6 Wohnungen                           | 9          | 146                      | 1 418                 | 114 928         | 2 251 854   |
| 7 - 12 Wohnungen                          | -          | 9                        | 97                    | 23 254          | 882 631     |
| 13 und mehr Wohnungen                     | -          | -                        | (32)                  | 6 019           | 218 838     |

Noch: 1.3.1 Gebäude mit Wohnraum nach regionaler Einheit und Baujahr, Gebäudeart, Gebäudetyp, Zahl der Wohnungen, Eigentumsform und Heizungsart

|  | Gebäude    |                          |                       |                 |             |
|--|------------|--------------------------|-----------------------|-----------------|-------------|
|  | Höchstberg | Verbandsgemeinde Kelberg | Landkreis Vulkaneifel | Rheinland-Pfalz | Deutschland |
|  | Anzahl     | Anzahl                   | Anzahl                | Anzahl          | Anzahl      |
| <b>Eigentumsform des Gebäudes</b>                |            |                          |                       |                 |             |
| Gemeinschaft von Wohnungseigentümern/-innen      | 3          | 116                      | 1 132                 | 88 519          | 1 767 017   |
| Privatperson/-en                                 | 150        | 2 787                    | 22 381                | 1 060 228       | 15 968 275  |
| Wohnungsgenossenschaft                           | -          | -                        | -                     | 3 425           | 288 767     |
| Kommune oder kommunales Wohnungsunternehmen      | -          | 7                        | 48                    | 12 683          | 332 089     |
| Privatwirtschaftliches Wohnungsunternehmen       | -          | 6                        | 47                    | 8 438           | 316 086     |
| Anderes privatwirtschaftliches Unternehmen       | -          | -                        | 59                    | 4 760           | 131 832     |
| Bund oder Land                                   | -          | -                        | 3                     | 1 109           | 44 215      |
| Organisation ohne Erwerbszweck (z.B. Kirche)     | -          | 6                        | 50                    | 4 313           | 74 337      |
| <b>Heizungsart</b>                               |            |                          |                       |                 |             |
| Fernheizung (Fernwärme)                          | -          | 28                       | 317                   | 28 315          | 1 020 473   |
| Etagenheizung                                    | -          | 40                       | 447                   | 69 769          | 1 218 091   |
| Blockheizung                                     | -          | 4                        | (89)                  | 5 500           | 186 429     |
| Zentralheizung                                   | 134        | 2 412                    | 18 994                | 964 750         | 14 951 706  |
| Einzel-/Mehrraumöfen (auch Nachtspeicherheizung) | 19         | 368                      | 3 512                 | 103 185         | 1 435 746   |
| Keine Heizung im Gebäude oder in den Wohnungen   | -          | 70                       | 361                   | 11 956          | 110 173     |

## 1.3.2 Gebäude mit Wohnraum nach regionaler Einheit und Baujahr, Gebäudeart, Gebäudetyp, Zahl der Wohnungen, Eigentumsform und Heizungsart -in %-

|   | Gebäude    |                          |                       |                 |             |
|---|------------|--------------------------|-----------------------|-----------------|-------------|
|   | Höchstberg | Verbandsgemeinde Kelberg | Landkreis Vulkaneifel | Rheinland-Pfalz | Deutschland |
|   | %          | %                        | %                     | %               | %           |
| <b>Baujahr</b>                            |            |                          |                       |                 |             |
| Vor 1919                                  | 17,0       | 12,1                     | 15,8                  | 15,4            | 14,0        |
| 1919 - 1948                               | 9,8        | 12,7                     | 9,3                   | 10,4            | 12,2        |
| 1949 - 1978                               | (50,3)     | 40,3                     | 39,2                  | 39,1            | 38,0        |
| 1979 - 1986                               | (9,8)      | 11,1                     | 11,0                  | 10,2            | 9,7         |
| 1987 - 1990                               | -          | (3,6)                    | 3,4                   | 4,0             | 3,9         |
| 1991 - 1995                               | 2,6        | (5,6)                    | 5,8                   | 5,9             | 6,1         |
| 1996 - 2000                               | 4,6        | 6,9                      | 7,5                   | 6,7             | 7,6         |
| 2001 - 2004                               | 5,9        | 3,4                      | 4,1                   | 4,0             | 4,2         |
| 2005 - 2008                               | -          | 3,3                      | 2,8                   | 3,1             | 3,1         |
| 2009 und später                           | -          | 1,1                      | 1,1                   | 1,2             | 1,2         |
| <b>Art des Gebäudes</b>                   |            |                          |                       |                 |             |
| Gebäude mit Wohnraum                      | 100,0      | 100,0                    | 100,0                 | 100,0           | 100,0       |
| Wohngebäude                               | 98,0       | 96,2                     | 96,1                  | 96,3            | 96,5        |
| Wohngebäude (ohne Wohnheime)              | 98,0       | 96,1                     | 96,1                  | 96,2            | 96,4        |
| Wohnheime                                 | -          | 0,1                      | 0,0                   | 0,1             | 0,1         |
| Sonstige Gebäude mit Wohnraum             | 2,0        | (3,8)                    | 3,9                   | 3,7             | 3,5         |
| <b>Gebäudetyp nach Zahl der Wohnungen</b> |            |                          |                       |                 |             |
| Freistehendes Haus Insgesamt              | 88,9       | 88,3                     | 80,0                  | 68,8            | 61,7        |
| mit 1 Wohnung                             | 76,5       | 71,5                     | 63,1                  | 50,5            | 41,6        |
| mit 2 Wohnungen                           | 10,5       | 12,6                     | 12,4                  | 12,2            | 12,5        |
| mit 3 und mehr Wohnungen                  | 2,0        | 4,2                      | 4,6                   | 6,1             | 7,6         |
| Doppelhaushälfte Insgesamt                | 2,0        | (3,7)                    | 7,2                   | 11,1            | 14,6        |
| mit 1 Wohnung                             | -          | (2,6)                    | 5,4                   | 7,9             | 10,4        |
| mit 2 Wohnungen                           | -          | 0,5                      | 1,3                   | 1,8             | 2,2         |
| mit 3 und mehr Wohnungen                  | 2,0        | (0,6)                    | 0,6                   | 1,4             | 2,0         |
| Gereihtes Haus Insgesamt                  | (9,2)      | 3,3                      | 8,0                   | 15,8            | 19,6        |
| mit 1 Wohnung                             | 2,6        | 2,3                      | 5,9                   | 10,1            | 11,1        |
| mit 2 Wohnungen                           | 4,6        | 0,8                      | 1,1                   | 1,9             | 1,6         |
| mit 3 und mehr Wohnungen                  | 2,0        | 0,2                      | 1,0                   | 3,8             | 6,9         |
| Anderer Gebäudetyp Insgesamt              | -          | (4,7)                    | 4,8                   | 4,3             | 4,1         |
| mit 1 Wohnung                             | -          | 3,3                      | 3,6                   | 2,8             | 2,2         |
| mit 2 Wohnungen                           | -          | (1,1)                    | (0,7)                 | 0,7             | 0,7         |
| mit 3 und mehr Wohnungen                  | -          | 0,2                      | 0,4                   | 0,8             | 1,2         |
| <b>Zahl der Wohnungen im Gebäude</b>      |            |                          |                       |                 |             |
| 1 Wohnung                                 | (79,1)     | 79,6                     | 78,0                  | 71,3            | 65,2        |
| 2 Wohnungen                               | 15,0       | 15,1                     | 15,5                  | 16,5            | 17,1        |
| 3 - 6 Wohnungen                           | 5,9        | 5,0                      | 6,0                   | 9,7             | 11,9        |
| 7 - 12 Wohnungen                          | -          | 0,3                      | 0,4                   | 2,0             | 4,7         |
| 13 und mehr Wohnungen                     | -          | -                        | (0,1)                 | 0,5             | 1,2         |

Noch: 1.3.2 Gebäude mit Wohnraum nach regionaler Einheit und Baujahr, Gebäudeart, Gebäudetyp, Zahl der Wohnungen, Eigentumsform und Heizungsart -in %-

|  | Gebäude    |                          |                       |                 |             |
|--|------------|--------------------------|-----------------------|-----------------|-------------|
|  | Höchstberg | Verbandsgemeinde Kelberg | Landkreis Vulkaneifel | Rheinland-Pfalz | Deutschland |
|  | %          | %                        | %                     | %               | %           |
| <b>Eigentumsform des Gebäudes</b>                |            |                          |                       |                 |             |
| Gemeinschaft von Wohnungseigentümern/-innen      | 2,0        | 4,0                      | 4,8                   | 7,5             | 9,3         |
| Privatperson/-en                                 | 98,0       | 95,4                     | 94,4                  | 89,6            | 84,4        |
| Wohnungsgenossenschaft                           | -          | -                        | -                     | 0,3             | 1,5         |
| Kommune oder kommunales Wohnungsunternehmen      | -          | 0,2                      | 0,2                   | 1,1             | 1,8         |
| Privatwirtschaftliches Wohnungsunternehmen       | -          | 0,2                      | 0,2                   | 0,7             | 1,7         |
| Anderes privatwirtschaftliches Unternehmen       | -          | -                        | 0,2                   | 0,4             | 0,7         |
| Bund oder Land                                   | -          | -                        | 0,0                   | 0,1             | 0,2         |
| Organisation ohne Erwerbszweck (z.B. Kirche)     | -          | 0,2                      | 0,2                   | 0,4             | 0,4         |
| <b>Heizungsart</b>                               |            |                          |                       |                 |             |
| Fernheizung (Fernwärme)                          | -          | 1,0                      | 1,3                   | 2,4             | 5,4         |
| Etagenheizung                                    | -          | 1,4                      | 1,9                   | 5,9             | 6,4         |
| Blockheizung                                     | -          | 0,1                      | (0,4)                 | 0,5             | 1,0         |
| Zentralheizung                                   | 87,6       | 82,5                     | 80,1                  | 81,5            | 79,0        |
| Einzel-/Mehrraumöfen (auch Nachtspeicherheizung) | 12,4       | 12,6                     | 14,8                  | 8,7             | 7,6         |
| Keine Heizung im Gebäude oder in den Wohnungen   | -          | 2,4                      | 1,5                   | 1,0             | 0,6         |

Die relativen Ergebnisse beziehen sich auf die Gesamtzahl der Gebäude der jeweiligen regionalen Einheit je betrachtetem Gebäudemerkmal.

Die relativen Werte wurden durch Division von Ergebnissen nach Durchführung der Geheimhaltung errechnet.

## 2.1 Wohnungen in Gebäuden mit Wohnraum nach Art der Nutzung, Fläche der Wohnung, Zahl der Räume und Ausstattung

|  | Wohnungen in Gebäuden mit Wohnraum | davon                     |   |                         |  |
|--|------------------------------------|---------------------------|---|-------------------------|--|
|  |                                    | Wohnungen in Wohngebäuden | davon                                       |                         | Wohnungen in Sonstigen Gebäuden mit Wohnraum |
|  |                                    |                           | Wohnungen in Wohngebäuden (keine Wohnheime) | Wohnungen in Wohnheimen |  |
|  |                                    | Anzahl                    | Anzahl                                      | Anzahl                  | Anzahl                                       |
| <b>Insgesamt</b>                               |                                    |                           |   |                         |  |
| Insgesamt                                      | 189                                | 180                       | 180   | -                       | 9  |
| <b>Art der Wohnungsnutzung</b>                 |                                    |                           |   |                         |  |
| Von Eigentümer/-in bewohnt                     | 141                                | 138                       | 138   | -                       | 3  |
| Zu Wohnzwecken vermietet (auch mietfrei)       | 35                                 | 29                        | 29  | -                       | 6  |
| Ferien- und Freizeitwohnung                    | 13                                 | 13                        | 13  | -                       | -  |
| Leer stehend                                   | -                                  | -                         | -   | -                       | -  |
| <b>Fläche der Wohnung in m²</b>                |                                    |                           |   |                         |  |
| Unter 40                                       | -                                  | -                         | -   | -                       | -  |
| 40 - 59  | 7                                  | 7                         | 7   | -                       | -  |
| 60 - 79  | 24                                 | 21                        | 21  | -                       | 3  |
| 80 - 99  | 42                                 | 39                        | 39  | -                       | 3  |
| 100 - 119                                      | 25                                 | 25                        | 25  | -                       | -  |
| 120 - 139                                      | 38                                 | 38                        | 38  | -                       | -  |
| 140 - 159                                      | 24                                 | 21                        | 21  | -                       | 3  |
| 160 - 179                                      | 9                                  | 9                         | 9   | -                       | -  |
| 180 - 199                                      | 10                                 | 10                        | 10  | -                       | -  |
| 200 und mehr                                   | 10                                 | 10                        | 10  | -                       | -  |
| <b>Zahl der Räume</b>                          |                                    |                           |   |                         |  |
| 1 Raum   | -                                  | -                         | -   | -                       | -  |
| 2 Räume  | -                                  | -                         | -   | -                       | -  |
| 3 Räume  | 25                                 | 22                        | 22  | -                       | 3  |
| 4 Räume  | (25)                               | (22)                      | (22)  | -                       | 3  |
| 5 Räume  | (53)                               | (53)                      | (53)  | -                       | -  |
| 6 Räume  | 38                                 | 38                        | 38  | -                       | -  |
| 7 und mehr Räume                               | 48                                 | 45                        | 45  | -                       | 3  |
| <b>Ausstattung der Wohnung</b>                 |                                    |                           |   |                         |  |
| Badewanne/Dusche und WC vorhanden              | 189                                | 180                       | 180   | -                       | 9  |
| Badewanne/Dusche und WC nicht vorhanden        | -                                  | -                         | -   | -                       | -  |
| Badewanne/Dusche vorhanden, WC nicht vorhanden | -                                  | -                         | -   | -                       | -  |
| Badewanne/Dusche nicht vorhanden, WC vorhanden | -                                  | -                         | -   | -                       | -  |

Bei den ausgewiesenen Wohnungszahlen sind gewerblich genutzte Wohnungen nicht, Diplomatenwohnungen/Wohnungen ausländischer Streitkräfte nur in der „Insgesamt-Zeile“ berücksichtigt.

## 2.2.1 Wohnungen in Gebäuden mit Wohnraum nach regionaler Einheit und Art der Nutzung, Fläche der Wohnung, Zahl der Räume und Ausstattung

|  | Wohnungen  |                          |                       |                 |             |
|--|------------|--------------------------|-----------------------|-----------------|-------------|
|  | Höchstberg | Verbandsgemeinde Kelberg | Landkreis Vulkaneifel | Rheinland-Pfalz | Deutschland |
|  | Anzahl     | Anzahl                   | Anzahl                | Anzahl          | Anzahl      |
| <b>Insgesamt</b>                               |            |                          |                       |                 |             |
| Insgesamt                                      | 189        | 3 699                    | 31 880                | 2 010 559       | 40 563 320  |
| <b>Art der Wohnungsnutzung</b>                 |            |                          |                       |                 |             |
| Von Eigentümer/-in bewohnt                     | 141        | 2 440                    | 19 431                | 1 056 986       | 17 292 029  |
| Zu Wohnzwecken vermietet (auch mietfrei)       | 35         | 906                      | 9 426                 | 841 958         | 21 199 913  |
| Ferien- und Freizeitwohnung                    | 13         | 175                      | 1 486                 | 14 906          | 224 529     |
| Leer stehend                                   | -          | (178)                    | 1 533                 | 89 040          | 1 828 846   |
| <b>Fläche der Wohnung in m²</b>                |            |                          |                       |                 |             |
| Unter 40                                       | -          | 28                       | 471                   | 79 051          | 2 177 061   |
| 40 - 59  | 7          | 214                      | 2 492                 | 219 658         | 7 288 734   |
| 60 - 79  | 24         | 417                      | 4 570                 | 368 640         | 9 663 142   |
| 80 - 99  | 42         | 658                      | 5 625                 | 363 190         | 6 987 435   |
| 100 - 119                                      | 25         | 669                      | 5 122                 | 281 553         | 4 913 194   |
| 120 - 139                                      | 38         | 685                      | 5 754                 | 282 169         | 4 211 779   |
| 140 - 159                                      | 24         | 476                      | 3 526                 | 181 337         | 2 394 089   |
| 160 - 179                                      | 9          | (197)                    | 1 782                 | 86 315          | 1 117 240   |
| 180 - 199                                      | 10         | 136                      | 953                   | 53 728          | 686 793     |
| 200 und mehr                                   | 10         | (219)                    | 1 581                 | 87 249          | 1 105 850   |
| <b>Zahl der Räume</b>                          |            |                          |                       |                 |             |
| 1 Raum   | -          | 10                       | 290                   | 56 146          | 1 306 117   |
| 2 Räume  | -          | 128                      | 1 524                 | 130 279         | 3 735 658   |
| 3 Räume  | 25         | 350                      | 3 899                 | 335 419         | 8 890 843   |
| 4 Räume  | (25)       | 574                      | 5 534                 | 436 277         | 10 410 969  |
| 5 Räume  | (53)       | 704                      | 5 864                 | 364 352         | 6 855 418   |
| 6 Räume  | 38         | 737                      | 6 002                 | 292 471         | 4 406 792   |
| 7 und mehr Räume                               | 48         | 1 196                    | 8 763                 | 387 946         | 4 939 520   |
| <b>Ausstattung der Wohnung</b>                 |            |                          |                       |                 |             |
| Badewanne/Dusche und WC vorhanden              | 189        | 3 658                    | 31 595                | 1 970 139       | 39 916 059  |
| Badewanne/Dusche und WC nicht vorhanden        | -          | 22                       | (99)                  | 6 506           | 308 371     |
| Badewanne/Dusche vorhanden, WC nicht vorhanden | -          | 3                        | (37)                  | 4 165           | 104 585     |
| Badewanne/Dusche nicht vorhanden, WC vorhanden | -          | 16                       | (145)                 | 22 080          | 216 302     |

Bei den ausgewiesenen Wohnungszahlen sind gewerblich genutzte Wohnungen nicht, Diplomatenwohnungen/Wohnungen ausländischer Streitkräfte nur in der „Insgesamt-Zeile“ berücksichtigt.

## 2.2.2 Wohnungen in Gebäuden mit Wohnraum nach regionaler Einheit und Art der Nutzung, Fläche der Wohnung, Zahl der Räume und Ausstattung -in %-

|  | Wohnungen  |                          |                       |                 |             |
|--|------------|--------------------------|-----------------------|-----------------|-------------|
|  | Höchstberg | Verbandsgemeinde Kelberg | Landkreis Vulkaneifel | Rheinland-Pfalz | Deutschland |
|  | %          | %                        | %                     | %               | %           |
| <b>Art der Wohnungsnutzung</b>                 |            |                          |                       |                 |             |
| Von Eigentümer/-in bewohnt                     | 74,6       | 66,0                     | 61,0                  | 52,8            | 42,6        |
| Zu Wohnzwecken vermietet (auch mietfrei)       | 18,5       | 24,5                     | 29,6                  | 42,0            | 52,3        |
| Ferien- und Freizeitwohnung                    | 6,9        | 4,7                      | 4,7                   | 0,7             | 0,6         |
| Leer stehend                                   | -          | (4,8)                    | 4,8                   | 4,4             | 4,5         |
| <b>Fläche der Wohnung in m²</b>                |            |                          |                       |                 |             |
| Unter 40                                       | -          | 0,8                      | 1,5                   | 3,9             | 5,4         |
| 40 - 59  | 3,7        | 5,8                      | 7,8                   | 11,0            | 18,0        |
| 60 - 79  | 12,7       | 11,3                     | 14,3                  | 18,4            | 23,8        |
| 80 - 99  | 22,2       | 17,8                     | 17,6                  | 18,1            | 17,2        |
| 100 - 119                                      | 13,2       | 18,1                     | 16,1                  | 14,1            | 12,1        |
| 120 - 139                                      | 20,1       | 18,5                     | 18,1                  | 14,1            | 10,4        |
| 140 - 159                                      | 12,7       | 12,9                     | 11,1                  | 9,1             | 5,9         |
| 160 - 179                                      | 4,8        | (5,3)                    | 5,6                   | 4,3             | 2,8         |
| 180 - 199                                      | 5,3        | 3,7                      | 3,0                   | 2,7             | 1,7         |
| 200 und mehr                                   | 5,3        | (5,9)                    | 5,0                   | 4,4             | 2,7         |
| <b>Zahl der Räume</b>                          |            |                          |                       |                 |             |
| 1 Raum   | -          | 0,3                      | 0,9                   | 2,8             | 3,2         |
| 2 Räume  | -          | 3,5                      | 4,8                   | 6,5             | 9,2         |
| 3 Räume  | 13,2       | 9,5                      | 12,2                  | 16,7            | 21,9        |
| 4 Räume  | (13,2)     | 15,5                     | 17,4                  | 21,8            | 25,7        |
| 5 Räume  | (28,0)     | 19,0                     | 18,4                  | 18,2            | 16,9        |
| 6 Räume  | 20,1       | 19,9                     | 18,8                  | 14,6            | 10,9        |
| 7 und mehr Räume                               | 25,4       | 32,3                     | 27,5                  | 19,4            | 12,2        |
| <b>Ausstattung der Wohnung</b>                 |            |                          |                       |                 |             |
| Badewanne/Dusche und WC vorhanden              | 100,0      | 98,9                     | 99,1                  | 98,4            | 98,4        |
| Badewanne/Dusche und WC nicht vorhanden        | -          | 0,6                      | (0,3)                 | 0,3             | 0,8         |
| Badewanne/Dusche vorhanden, WC nicht vorhanden | -          | 0,1                      | (0,1)                 | 0,2             | 0,3         |
| Badewanne/Dusche nicht vorhanden, WC vorhanden | -          | 0,4                      | (0,5)                 | 1,1             | 0,5         |

Bei den ausgewiesenen Wohnungszahlen sind gewerblich genutzte Wohnungen, Diplomatenwohnungen/Wohnungen ausländischer Streitkräfte nicht berücksichtigt.

Die relativen Ergebnisse beziehen sich auf die Gesamtzahl der Gebäude der jeweiligen regionalen Einheit je betrachtetem Gebäudemerkmal.

Die relativen Werte wurden durch Division von Ergebnissen nach Durchführung der Geheimhaltung errechnet.



## 3.1 Gebäude- und Wohnungskennzahlen im regionalen Vergleich

| Gebiet                      | Kennzahlen für Gebäude und Wohnungen |  |   |
|-----------------------------|--------------------------------------|--|---|
|                             | Eigentümerquote<br>(Wohnungen)       | Durchschnittliche<br>Wohnungsgröße in m² | Durchschnittliche Anzahl<br>der Wohnungen je<br>Wohngebäude |
|                             | %                                    | m²                                       | Anzahl  |
| Verbandsgemeinde Daun       | 66                                   | 111                                      | 1   |
| Betteldorf                  | .                                    | .  | 1   |
| Bleckhausen                 | .                                    | .  | 1   |
| Brockscheid                 | .                                    | .  | 1   |
| Darscheid                   | .                                    | .  | 1   |
| Daun, Stadt                 | 51                                   | 105                                      | 2   |
| Demerath                    | .                                    | .  | 1   |
| Deudesfeld                  | .                                    | .  | 1   |
| Dockweiler                  | .                                    | .  | 1   |
| Dreis-Brück                 | 77                                   | 119                                      | 1   |
| Ellscheid                   | 78                                   | .  | 1   |
| Gefell                      | .                                    | .  | 1   |
| Gillenfeld                  | 66                                   | .  | 1   |
| Hinterweiler                | .                                    | 126                                      | 1   |
| Hörscheid                   | .                                    | .  | 1   |
| Immerath                    | .                                    | .  | 1   |
| Kirchweiler                 | .                                    | .  | 1   |
| Kradenbach                  | .                                    | .  | 1   |
| Mehren                      | 62                                   | 113                                      | 1   |
| Meisburg                    | .                                    | .  | 1   |
| Mückeln                     | 76                                   | .  | 1   |
| Nerdlen                     | .                                    | .  | 1   |
| Niederstadtfeld             | .                                    | .  | 1   |
| Oberstadtfeld               | .                                    | .  | 1   |
| Sarmersbach                 | .                                    | .  | 1   |
| Saxler                      | .                                    | .  | 1   |
| Schalkenmehren              | .                                    | .  | 1   |
| Schutz                      | .                                    | .  | 1   |
| Schönbach                   | .                                    | .  | 1   |
| Steineberg                  | .                                    | .  | 1   |
| Steiningen                  | .                                    | .  | 1   |
| Strohn                      | .                                    | .  | 1   |
| Strotzbüsch                 | .                                    | 110                                      | 1   |
| Udler                       | .                                    | .  | 1   |
| Utzerath                    | 86                                   | .  | 1   |
| Wallenborn                  | .                                    | .  | 1   |
| Weidenbach                  | .                                    | .  | 1   |
| Winkel (Eifel)              | .                                    | .  | 1   |
| Üdersdorf                   | 74                                   | .  | 1   |
| Verbandsgemeinde Gerolstein | 67                                   | 110                                      | 1   |
| Berlingen                   | .                                    | .  | 1   |
| Birresborn                  | .                                    | .  | 1   |
| Densborn                    | .                                    | 114                                      | 1   |
| Duppach                     | .                                    | .  | 1   |
| Gerolstein, Stadt           | 59                                   | 108                                      | 1   |
| Hohenfels-Essingen          | .                                    | .  | 1   |
| Kalenborn-Scheuern          | .                                    | .  | 1   |
| Kopp                        | .                                    | .  | 1   |
| Mürtenbach                  | .                                    | .  | 1   |
| Neroth                      | .                                    | .  | 1   |
| Pelm                        | .                                    | .  | 1   |

## Noch: 3.1 Gebäude- und Wohnungskennzahlen im regionalen Vergleich

| Gebiet                          | Kennzahlen für Gebäude und Wohnungen |  |   |
|---------------------------------|--------------------------------------|--|---|
|                                 | Eigentümerquote<br>(Wohnungen)       | Durchschnittliche<br>Wohnungsgröße in m² | Durchschnittliche Anzahl<br>der Wohnungen je<br>Wohngebäude |
|                                 | %                                    | m²                                       | Anzahl  |
| Rockeskyll                      | .                                    | 114                                      | 1   |
| Salm                            | .                                    | .  | 1   |
| Verbandsgemeinde Hillesheim     | 70                                   | 115                                      | 1   |
| Basberg                         | .                                    | .  | 1   |
| Berndorf                        | .                                    | .  | 1   |
| Dohm-Lammersdorf                | .                                    | .  | 1   |
| Hillesheim, Stadt               | 57                                   | .  | 2   |
| Kerpen (Eifel)                  | .                                    | .  | 1   |
| Nohn                            | .                                    | .  | 1   |
| Oberbettingen                   | .                                    | .  | 1   |
| Oberehe-Stroheich               | .                                    | .  | 1   |
| Walsdorf                        | .                                    | .  | 1   |
| Wiesbaum                        | .                                    | .  | 1   |
| Üxheim                          | .                                    | .  | 1   |
| <b>Verbandsgemeinde Kelberg</b> | <b>74</b>                            | .  | 1   |
| Arbach                          | .                                    | .  | 1   |
| Beinhausen                      | .                                    | .  | 1   |
| Bereborn                        | .                                    | .  | 1   |
| Berenbach                       | .                                    | .  | 1   |
| Bodenbach                       | .                                    | 122                                      | 1   |
| Bongard                         | .                                    | 116                                      | 1   |
| Borler                          | .                                    | .  | 1   |
| Boxberg                         | .                                    | .  | 1   |
| Brücktal                        | .                                    | .  | 2   |
| Drees                           | .                                    | .  | 1   |
| Gelenberg                       | 87                                   | 128                                      | 1   |
| Gunderath                       | .                                    | .  | 1   |
| Horperath                       | .                                    | .  | 1   |
| <b>Höchstberg</b>               | .                                    | .  | 1   |
| Hörschhausen                    | .                                    | .  | 1   |
| Kaperich                        | .                                    | .  | 1   |
| Katzwinkel                      | 87                                   | .  | 1   |
| Kelberg                         | 65                                   | 119                                      | 1   |
| Kirsbach                        | .                                    | .  | 1   |
| Kolverath                       | .                                    | .  | 1   |
| Kötterichen                     | .                                    | 114                                      | 1   |
| Lirstal                         | .                                    | 100                                      | 1   |
| Mannebach                       | .                                    | .  | 1   |
| Mosbruch                        | 90                                   | .  | 1   |
| Neichen                         | .                                    | .  | 1   |
| Nitz                            | .                                    | .  | 2   |
| Oberelz                         | .                                    | .  | 1   |
| Reimerath                       | .                                    | .  | 1   |
| Retterath                       | .                                    | .  | 1   |
| Sassen                          | .                                    | .  | 1   |
| Uersfeld                        | .                                    | .  | 1   |
| Ueß                             | .                                    | .  | 1   |
| Welcherath                      | .                                    | .  | 1   |
| Verbandsgemeinde Obere Kyll     | 72                                   | 111                                      | 1   |
| Birgel                          | .                                    | .  | 1   |
| Esch                            | .                                    | .  | 1   |
| Feusdorf                        | 80                                   | 120                                      | 1   |

## Noch: 3.1 Gebäude- und Wohnungskennzahlen im regionalen Vergleich

| Gebiet                       | Kennzahlen für Gebäude und Wohnungen |  |   |
|------------------------------|--------------------------------------|--|---|
|                              | Eigentümerquote<br>(Wohnungen)       | Durchschnittliche<br>Wohnungsgröße in m² | Durchschnittliche Anzahl<br>der Wohnungen je<br>Wohngebäude |
|                              | %                                    | m²                                       | Anzahl  |
| Gönnersdorf                  | .                                    | .  | 1   |
| Hallschlag                   | .                                    | .  | 1   |
| Jünkerath                    | 62                                   | .  | 1   |
| Kerschenbach                 | .                                    | .  | 1   |
| Lissendorf                   | 67                                   | 99                                       | 1   |
| Ormont                       | .                                    | .  | 1   |
| Reuth                        | .                                    | .  | 2   |
| Scheid                       | 88                                   | .  | 1   |
| Schüller                     | .                                    | .  | 1   |
| Stadtkyll                    | .                                    | .  | 1   |
| Steffeln                     | .                                    | .  | 1   |
| <b>Landkreis Vulkaneifel</b> | 68,6                                 | .  | 1,4   |
| <b>Rheinland-Pfalz</b>       | 57,1                                 | 104,2                                    | 1,7   |
| <b>Deutschland</b>           | 45,9                                 | 91,4                                     | 2,1   |

Die Kennzahlen wurden durch Division von Originalergebnissen vor Geheimhaltung errechnet. Kennzahlwerte, die Rückschlüsse auf diese Originalergebnisse ermöglichen würden, wurden gesperrt.

Weitere Informationen zur jeweiligen Berechnung sind dem Bereich der Definitionen zu entnehmen.

## 3.2 Weitere Wohnungskennzahlen im regionalen Vergleich

| Gebiet                      | Kennzahlen für Wohnungen                  |                             |   |
|-----------------------------|---|-----------------------------|---|
|                             | Anteil des selbst genutzten Wohneigentums | Leerstandsquote (Wohnungen) | Anteil des zu Wohnzwecken vermieteten Wohneigentums (auch mietfrei) |
|                             | %   | %                           | %   |
| Verbandsgemeinde Daun       | 63  | 4                           | 33  |
| Betteldorf                  | .   | .                           | .   |
| Bleckhausen                 | .   | .                           | .   |
| Brockscheid                 | .   | .                           | .   |
| Darscheid                   | .   | .                           | .   |
| Daun, Stadt                 | 49  | 3                           | 48  |
| Demerath                    | .   | 6                           | 17  |
| Deudesfeld                  | .   | .                           | 20  |
| Dockweiler                  | .   | .                           | .   |
| Dreis-Brück                 | .   | 5                           | 21  |
| Ellscheid                   | .   | .                           | .   |
| Gefell                      | .   | -                           | .   |
| Gillenfeld                  | 63  | 5                           | 32  |
| Hinterweiler                | .   | .                           | .   |
| Hörscheid                   | .   | .                           | .   |
| Immerath                    | .   | 5                           | .   |
| Kirchweiler                 | .   | 6                           | .   |
| Kradenbach                  | .   | .                           | .   |
| Mehren                      | 59  | 5                           | 36  |
| Meisburg                    | .   | .                           | .   |
| Mückeln                     | .   | .                           | 24  |
| Nerdlen                     | .   | 4                           | .   |
| Niederstadtfeld             | 76  | .                           | .   |
| Oberstadtfeld               | .   | .                           | .   |
| Sarmersbach                 | .   | .                           | .   |
| Saxler                      | 69  | .                           | .   |
| Schalkenmehren              | .   | .                           | .   |
| Schutz                      | .   | .                           | .   |
| Schönbach                   | .   | .                           | .   |
| Steineberg                  | 79  | .                           | .   |
| Steiningen                  | 69  | .                           | .   |
| Strohn                      | .   | .                           | .   |
| Strotzbüsch                 | 69  | .                           | .   |
| Udler                       | .   | .                           | .   |
| Utzerath                    | .   | .                           | 13  |
| Wallenborn                  | .   | 7                           | .   |
| Weidenbach                  | .   | .                           | .   |
| Winkel (Eifel)              | .   | .                           | .   |
| Üdersdorf                   | 71  | 4                           | 25  |
| Verbandsgemeinde Gerolstein | 64  | 5                           | 31  |
| Berlingen                   | .   | .                           | .   |
| Birresborn                  | .   | 7                           | .   |
| Densborn                    | .   | .                           | .   |
| Duppach                     | .   | 9                           | .   |
| Gerolstein, Stadt           | 57  | 5                           | 39  |
| Hohenfels-Essingen          | .   | 4                           | .   |
| Kalenborn-Scheuern          | .   | .                           | .   |
| Kopp                        | .   | .                           | .   |
| Mürtenbach                  | 68  | .                           | .   |
| Neroth                      | 75  | .                           | .   |
| Pelm                        | 67  | .                           | .   |

## Noch: 3.2 Weitere Wohnungskennzahlen im regionalen Vergleich

| Gebiet                          | Kennzahlen für Wohnungen                  |                             |   |
|---------------------------------|---|-----------------------------|---|
|                                 | Anteil des selbst genutzten Wohneigentums | Leerstandsquote (Wohnungen) | Anteil des zu Wohnzwecken vermieteten Wohneigentums (auch mietfrei) |
|                                 | %   | %                           | %   |
| Rockeskyll                      | .   | .                           | .   |
| Salm                            | .   | .                           | .   |
| Verbandsgemeinde Hillesheim     | 67  | 4                           | 29  |
| Basberg                         | .   | .                           | .   |
| Berndorf                        | 75  | .                           | .   |
| Dohm-Lammersdorf                | .   | .                           | .   |
| Hillesheim, Stadt               | 55  | .                           | 42  |
| Kerpen (Eifel)                  | .   | 7                           | .   |
| Nohn                            | .   | .                           | .   |
| Oberbettingen                   | .   | 1                           | .   |
| Oberehe-Stroheich               | 82  | .                           | 15  |
| Walsdorf                        | .   | 6                           | .   |
| Wiesbaum                        | .   | .                           | .   |
| Üxheim                          | 74  | .                           | .   |
| <b>Verbandsgemeinde Kelberg</b> | 71  | 5                           | 24  |
| Arbach                          | .   | .                           | .   |
| Beinhausen                      | .   | -                           | .   |
| Bereborn                        | .   | .                           | .   |
| Berenbach                       | .   | .                           | .   |
| Bodenbach                       | .   | 3                           | .   |
| Bongard                         | 71  | .                           | .   |
| Borler                          | .   | .                           | .   |
| Boxberg                         | .   | .                           | 25  |
| Brücktal                        | .   | .                           | .   |
| Drees                           | .   | .                           | .   |
| Gelenberg                       | .   | .                           | .   |
| Gunderath                       | .   | .                           | .   |
| Horperath                       | .   | .                           | .   |
| <b>Höchstberg</b>               | .   | .                           | .   |
| Hörschhausen                    | .   | .                           | .   |
| Kaperich                        | .   | .                           | .   |
| Katzwinkel                      | .   | .                           | 13  |
| Kelberg                         | 61  | .                           | .   |
| Kirsbach                        | .   | -                           | .   |
| Kolverath                       | .   | .                           | .   |
| Kötterichen                     | .   | .                           | 23  |
| Lirstal                         | .   | .                           | .   |
| Mannebach                       | .   | .                           | .   |
| Mosbruch                        | .   | .                           | .   |
| Neichen                         | .   | .                           | .   |
| Nitz                            | .   | .                           | .   |
| Oberelz                         | .   | .                           | .   |
| Reimerath                       | .   | .                           | .   |
| Retterath                       | 74  | .                           | 21  |
| Sassen                          | .   | .                           | .   |
| Uersfeld                        | .   | .                           | .   |
| Ueß                             | .   | -                           | .   |
| Welcherath                      | .   | .                           | .   |
| Verbandsgemeinde Obere Kyll     | 67  | 7                           | 26  |
| Birgel                          | .   | 7                           | .   |
| Esch                            | .   | .                           | .   |

## Noch: 3.2 Weitere Wohnungskennzahlen im regionalen Vergleich

| Gebiet                       | Kennzahlen für Wohnungen                  |                             |   |
|------------------------------|---|-----------------------------|---|
|                              | Anteil des selbst genutzten Wohneigentums | Leerstandsquote (Wohnungen) | Anteil des zu Wohnzwecken vermieteten Wohneigentums (auch mietfrei) |
|                              | %   | %                           | %   |
| Feusdorf                     | .   | .                           | .   |
| Gönnersdorf                  | .   | .                           | .   |
| Hallschlag                   | .   | .                           | .   |
| Jünkerath                    | .   | .                           | 35  |
| Kerschenbach                 | 78  | .                           | .   |
| Lissendorf                   | .   | .                           | .   |
| Ormont                       | .   | 4                           | .   |
| Reuth                        | .   | 4                           | .   |
| Scheid                       | .   | .                           | 12  |
| Schüller                     | .   | .                           | .   |
| Stadtkyll                    | .   | .                           | .   |
| Steffeln                     | .   | .                           | .   |
| <b>Landkreis Vulkaneifel</b> | 65,3                                      | 4,9                         | 29,8  |
| <b>Rheinland-Pfalz</b>       | 54,7                                      | 4,3                         | 41  |
| <b>Deutschland</b>           | 43,9                                      | 4,4                         | 51,7  |

Die Kennzahlen wurden durch Division von Originalergebnissen vor Geheimhaltung errechnet. Kennzahlwerte, die Rückschlüsse auf diese Originalergebnisse ermöglichen würden, wurden gesperrt.

Weitere Informationen zur jeweiligen Berechnung sind dem Bereich der Definitionen zu entnehmen.

#### 4.1 Haushalte nach Typ des privaten Haushalts (nach Familien) und Art der Wohnungsnutzung, Fläche der Wohnung und Zahl der Räume

|  | Insgesamt | Typ des privaten Haushalts (nach Familien) |                     |                     |                              |  |
|--|-----------|--|---------------------|---------------------|------------------------------|--|
|  |           | Einpersonenhaushalte<br>(Singlehaushalte)  | Paare ohne Kind(er) | Paare mit Kind(ern) | Alleinerziehende Elternteile | Mehrpersonenhaushalte ohne Kernfamilie |
|  | Anzahl    | Anzahl                                     | Anzahl              | Anzahl              | Anzahl                       | Anzahl                                 |
| <b>Insgesamt</b>                         |           |  |                     |                     |                              |  |
| Insgesamt                                | 172       | 51   | (73)                | 39                  | 9                            | -                                      |
| <b>Art der Wohnungsnutzung</b>           |           |  |                     |                     |                              |  |
| Von Eigentümer/-in bewohnt               | 131       | 32   | (54)                | 36                  | 9                            | -                                      |
| Zu Wohnzwecken vermietet (auch mietfrei) | 35        | 16   | 16                  | 3                   | -                            | -                                      |
| <b>Fläche der Wohnung in m²</b>          |           |  |                     |                     |                              |  |
| Unter 40                                 | -         | -  | -                   | -                   | -                            | -                                      |
| 40 - 59                                  | 7         | 3  | 4                   | -                   | -                            | -                                      |
| 60 - 79                                  | 24        | 9  | 9                   | 6                   | -                            | -                                      |
| 80 - 99                                  | 38        | 15   | (20)                | 3                   | -                            | -                                      |
| 100 - 119                                | 22        | 6  | (16)                | -                   | -                            | -                                      |
| 120 - 139                                | 38        | (18)                                       | 9                   | 11                  | -                            | -                                      |
| 140 - 159                                | 21        | -  | 6                   | 9                   | 6                            | -                                      |
| 160 - 179                                | 6         | -  | 6                   | -                   | -                            | -                                      |
| 180 - 199                                | 6         | -  | -                   | 3                   | 3                            | -                                      |
| 200 und mehr                             | 10        | -  | 3                   | 7                   | -                            | -                                      |
| <b>Zahl der Räume</b>                    |           |  |                     |                     |                              |  |
| 1 Raum                                   | -         | -  | -                   | -                   | -                            | -                                      |
| 2 Räume                                  | -         | -  | -                   | -                   | -                            | -                                      |
| 3 Räume                                  | 25        | 12   | 10                  | 3                   | -                            | -                                      |
| 4 Räume                                  | 25        | 9  | 16                  | -                   | -                            | -                                      |
| 5 Räume                                  | (50)      | 7  | (26)                | 14                  | 3                            | -                                      |
| 6 Räume                                  | 34        | 13   | 12                  | 9                   | -                            | -                                      |
| 7 und mehr Räume                         | 38        | 10   | 9                   | 13                  | 6                            | -                                      |

Nicht ausgewiesen werden unter „Art der Wohnungsnutzung“ Haushalte in Wohnungen, die als Ferien- und Freizeitwohnungen genutzt werden. Bei der Untergliederung nach den anderen Wohnungsmerkmalen sind diese allerdings enthalten.

Bei den ausgewiesenen Haushaltszahlen sind Haushalte in Diplomatenwohnungen/Wohnungen ausländischer Streitkräfte nur in der "Insgesamt-Zeile" berücksichtigt.

#### 4.2 Haushalte nach Größe des privaten Haushalts und Art der Wohnungsnutzung, Fläche der Wohnung und Zahl der Räume

|  | Insgesamt | Größe des privaten Haushalts |            |            |            |            |                     |
|--|-----------|------------------------------|------------|------------|------------|------------|---------------------|
|  |           | 1 Person                     | 2 Personen | 3 Personen | 4 Personen | 5 Personen | 6 und mehr Personen |
|  | Anzahl    | Anzahl                       | Anzahl     | Anzahl     | Anzahl     | Anzahl     | Anzahl              |
| <b>Insgesamt</b>                         |           |                              |            |            |            |            |                     |
| Insgesamt                                | 172       | 51                           | 73         | 23         | 15         | 6          | 4                   |
| <b>Art der Wohnungsnutzung</b>           |           |                              |            |            |            |            |                     |
| Von Eigentümer/-in bewohnt               | 131       | 32                           | 57         | 20         | 12         | 6          | 4                   |
| Zu Wohnzwecken vermietet (auch mietfrei) | 35        | 16                           | 16         | -          | 3          | -          | -                   |
| <b>Fläche der Wohnung in m²</b>          |           |                              |            |            |            |            |                     |
| Unter 40                                 | -         | -                            | -          | -          | -          | -          | -                   |
| 40 - 59                                  | 7         | 3                            | 4          | -          | -          | -          | -                   |
| 60 - 79                                  | 24        | 9                            | 9          | 3          | 3          | -          | -                   |
| 80 - 99                                  | 38        | 15                           | 20         | -          | 3          | -          | -                   |
| 100 - 119                                | 22        | 6                            | 16         | -          | -          | -          | -                   |
| 120 - 139                                | 38        | (18)                         | (6)        | 7          | 3          | -          | 4                   |
| 140 - 159                                | 21        | -                            | 12         | -          | 6          | 3          | -                   |
| 160 - 179                                | 6         | -                            | 6          | -          | -          | -          | -                   |
| 180 - 199                                | 6         | -                            | -          | 6          | -          | -          | -                   |
| 200 und mehr                             | 10        | -                            | -          | 7          | -          | 3          | -                   |
| <b>Zahl der Räume</b>                    |           |                              |            |            |            |            |                     |
| 1 Raum                                   | -         | -                            | -          | -          | -          | -          | -                   |
| 2 Räume                                  | -         | -                            | -          | -          | -          | -          | -                   |
| 3 Räume                                  | 25        | 12                           | 10         | -          | 3          | -          | -                   |
| 4 Räume                                  | 25        | 9                            | 16         | -          | -          | -          | -                   |
| 5 Räume                                  | (50)      | 7                            | 29         | 4          | 6          | -          | 4                   |
| 6 Räume                                  | 34        | 13                           | 9          | 6          | 6          | -          | -                   |
| 7 und mehr Räume                         | 38        | 10                           | 9          | 13         | -          | 6          | -                   |

Nicht ausgewiesen werden unter „Art der Wohnungsnutzung“ Haushalte in Wohnungen, die als Ferien- und Freizeitwohnungen genutzt werden. Bei der Untergliederung nach den anderen Wohnungsmerkmalen sind diese allerdings enthalten.

Bei den ausgewiesenen Haushaltszahlen sind Haushalte in Diplomatenwohnungen/Wohnungen ausländischer Streitkräfte nur in der "Insgesamt-Zeile" berücksichtigt.



#### 4.3 Haushalte nach Seniorenstatus des privaten Haushalts und Art der Wohnungsnutzung, Fläche der Wohnung und Zahl der Räume

|  | Insgesamt | Seniorenstatus eines privaten Haushalts      |  |                                |
|--|-----------|--|--|--------------------------------|
|  |           | Haushalte mit ausschließlich Senioren/-innen | Haushalte mit Senioren/-innen und Jüngeren | Haushalte ohne Senioren/-innen |
|  | Anzahl    | Anzahl                                       | Anzahl                                     | Anzahl                         |
| <b>Insgesamt</b>                         |           |  |  |                                |
| Insgesamt                                | 172       | 41   | 20   | 111                            |
| <b>Art der Wohnungsnutzung</b>           |           |  |  |                                |
| Von Eigentümer/-in bewohnt               | 131       | 28   | 17   | 86                             |
| Zu Wohnzwecken vermietet (auch mietfrei) | 35        | 13   | -  | 22                             |
| <b>Fläche der Wohnung in m²</b>          |           |  |  |                                |
| Unter 40                                 | -         | -  | -  | -                              |
| 40 - 59                                  | 7         | -  | -  | 7                              |
| 60 - 79                                  | 24        | 6  | -  | 18                             |
| 80 - 99                                  | 38        | (19)   | 4  | (15)                           |
| 100 - 119                                | 22        | 12   | -  | 10                             |
| 120 - 139                                | 38        | 4  | 7  | 27                             |
| 140 - 159                                | 21        | -  | 3  | 18                             |
| 160 - 179                                | 6         | -  | -  | 6                              |
| 180 - 199                                | 6         | -  | 3  | 3                              |
| 200 und mehr                             | 10        | -  | 3  | 7                              |
| <b>Zahl der Räume</b>                    |           |  |  |                                |
| 1 Raum                                   | -         | -  | -  | -                              |
| 2 Räume                                  | -         | -  | -  | -                              |
| 3 Räume                                  | 25        | 9  | -  | 16                             |
| 4 Räume                                  | 25        | 9  | 4  | (12)                           |
| 5 Räume                                  | (50)      | 7  | 4  | (39)                           |
| 6 Räume                                  | 34        | 13   | 3  | (18)                           |
| 7 und mehr Räume                         | 38        | 3  | 9  | 26                             |

Nicht ausgewiesen werden unter „Art der Wohnungsnutzung“ Haushalte in Wohnungen, die als Ferien- und Freizeitwohnungen genutzt werden. Bei der Untergliederung nach den anderen Wohnungsmerkmalen sind diese allerdings enthalten.

Bei den ausgewiesenen Haushaltszahlen sind Haushalte in Diplomatenwohnungen/Wohnungen ausländischer Streitkräfte nur in der "Insgesamt-Zeile" berücksichtigt.

## Definitionen

### Verwendete Symbolik

| Symbol   | Erläuterung  |
|--|--|
| –  | Nichts vorhanden <sup>1)</sup>   |
| 0  | Weniger als die Hälfte von 1 in der letzten besetzten Stelle, jedoch mehr als nichts                                 |
| ( )  | Aussagewert eingeschränkt, da der Zahlenwert durch das Geheimhaltungsverfahren relativ stark verändert wurde         |
| .  | Keine Angabe, da der Zahlenwert geheim zu halten ist oder durch das Geheimhaltungsverfahren zu stark verändert wurde |
| Abweichungen in den Summen durch Runden der Zahlen |  |

| Merkmal   | Definition   |
|---|--|
| Anteil der zu Wohnzwecken vermieteten Wohnungen (auch mietfrei) | Der Anteil der zu Wohnzwecken vermieteten Wohnungen (auch mietfrei) stellt den Anteil der zu Wohnzwecken vermieteten (oder mietfrei überlassenen) Wohnungen an allen bewohnten und leer stehenden Wohnungen dar. Nicht berücksichtigt sind: Ferien- und Freizeitwohnungen, Diplomatenwohnungen/ Wohnungen ausländischer Streitkräfte sowie gewerblich genutzte Wohnungen. Die Berechnung erfolgt für Wohnungen in Wohngebäuden (ohne Wohnheime).   |
| Anteil des selbstgenutzten Wohneigentums                        | Der Anteil des selbstgenutzten Wohneigentums stellt den Anteil der von Eigentümerinnen/ Eigentümern bewohnten Wohnungen an allen bewohnten und leer stehenden Wohnungen dar. Nicht berücksichtigt sind: Ferien- und Freizeitwohnungen, Diplomatenwohnungen/ Wohnungen ausländischer Streitkräfte sowie gewerblich genutzte Wohnungen. Die Berechnung erfolgt für Wohnungen in Wohngebäuden (ohne Wohnheime).   |
| Art der Wohnungsnutzung   | <p>Die Art der Wohnungsnutzung beschreibt, ob und von wem (Mieter/-in oder Eigentümer/-in) die Wohnung zum Stichtag genutzt wird.</p> <p><b>Von Eigentümer/-in bewohnt</b></p> <p>► Wenn mindestens eine/-r der Bewohner/-innen Eigentümer/-in der Wohnung ist.</p> <p><b>Zu Wohnzwecken vermietet (auch mietfrei)</b></p> <p>► Wenn keine/-r der Bewohner/-innen Eigentümer/-in der Wohnung ist, unabhängig davon, ob für die Wohnung Miete gezahlt wird oder diese mietfrei überlassen ist.</p> <p><b>Ferien- und Freizeitwohnung</b></p> <p>► Wohnung, in der Personen lediglich ihre Freizeit verbringen (z. B. am Wochenende, während des Urlaubs, der Ferien usw.). Sie kann von einem privaten Eigentümer/ einer privaten Eigentümerin selbst genutzt oder dauerhaft an eine dritte Person zur Freizeitnutzung vermietet (oder kostenlos überlassen) werden. Ferienwohnungen, die ständig gewerblich-hotelmäßig genutzt werden, gehören nicht dazu.</p> <p><b>Leer stehend</b></p> <p>► Wenn die Wohnung am Stichtag 9. Mai 2011 weder zu Wohnzwecken vermietet (auch mietfrei) ist, noch von dem Eigentümer/ der Eigentümerin selbst genutzt wird und auch keine Ferien- und Freizeitwohnung ist. Wenn die Wohnung wegen Umbau/ Modernisierung – bei Weiterbestehen des Mietverhältnisses – vorübergehend nicht genutzt werden kann, gilt diese Wohnung nicht als leer stehend.</p> <p><b>Diplomaten-/ Streitkräftewohnung</b></p> <p>► Eine Diplomatenwohnung/ Wohnung ausländischer Streitkräfte liegt immer dann vor, wenn mindestens einer der Bewohner oder eine der Bewohnerinnen einer ausländischen diplomatischen Vertretung, den ausländischen Streitkräften o. Ä. angehört, unabhängig davon, ob es sich dabei um Eigentümer/-innen oder Mieter/-innen handelt.</p> |

1) Dies kann ggf. durch das angewendete Geheimhaltungsverfahren bedingt sein.

| Merkmal                 | Definition  |
|-------------------------|---|
| Art des Gebäudes        | <p>Das Merkmal gibt die Art des Gebäudes an. Es wird unter anderem unterschieden zwischen Gebäuden, die überwiegend Wohnraum enthalten und Gebäuden, die überwiegend zu Geschäftszwecken genutzt werden.</p> <p><b>Gebäude mit Wohnraum</b></p> <p>► Für längere Dauer errichtete Bauwerke, die entweder vollständig oder teilweise für die Wohnversorgung von Haushalten bestimmt sind. Hierzu zählen auch administrative oder gewerblich genutzte Gebäude, wenn in ihnen mindestens eine zu Wohnzwecken genutzte Wohnung vorhanden ist. Gebäude mit Wohnraum gliedern sich in Wohngebäude und sonstige Gebäude mit Wohnraum.</p> <p><b>Wohngebäude</b></p> <p>► Gebäude, die mindestens zur Hälfte der Gesamtnutzfläche zu Wohnzwecken genutzt werden. Zu den Wohngebäuden gehören auch die Wohnheime (mit eigener Haushaltsführung der Bewohner/-innen).</p> <p><b>Wohngebäude (ohne Wohnheime)</b></p> <p>► Gebäude, die mindestens zur Hälfte der Gesamtnutzfläche zu Wohnzwecken genutzt werden (hier: ohne Wohnheime).</p> <p><b>Wohnheime (mit eigener Haushaltsführung der Bewohner/-innen)</b></p> <p>► Wohnheime sind Wohngebäude, die primär den Wohnbedürfnissen bestimmter Bevölkerungskreise dienen. Wohnheime besitzen Gemeinschaftsräume. Die Bewohner/-innen von Wohnheimen führen einen eigenen Haushalt.</p> <p><b>Sonstige Gebäude mit Wohnraum</b></p> <p>► Gebäude, in denen weniger als die Hälfte der Gesamtnutzfläche für Wohnzwecke genutzt wird, z. B. weil sich im Gebäude überwiegend Läden oder Büros befinden.</p> <p><b>Bewohnte Unterkünfte</b></p> <p>► Bewohnte Unterkünfte sind behelfsmäßige Bauten. Hierzu zählen z. B. Wohnbaracken, Bauwagen, Wohnwagen (z. B. auf Campingplätzen), Gartenlauben, Schrebergartenhütten, Jagdhütten, Weinberghütten, Almhütten, fest verankerte Wohnschiffe und Wohncontainer, sofern diese dauerhaft bewohnt werden.</p> |
| Auskunftspflichtige     | <p>Im Rahmen der Gebäude- und Wohnungszählung waren alle Eigentümer/-innen, Verwalter/-innen sowie sonstigen Verfügungs- und Nutzungsberechtigten der Gebäude und Wohnungen auskunftspflichtig.</p>   |
| Ausstattung der Wohnung | <p>Das Merkmal bezeichnet die Ausstattung in der Wohnung hinsichtlich Badewanne oder Dusche und WC. Ein WC ist eine Toilette mit Wasserspülung. Mit Badewanne/ Dusche sind eine fest eingebaute Badewanne oder eine fest eingebaute Dusche gemeint; diese verfügen über feste Wasserzu- und -abflussrohre.</p> <p>Es wird unterschieden zwischen:</p> <p><b>Badewanne/ Dusche und WC vorhanden</b><br/> <b>Badewanne/ Dusche und WC nicht vorhanden</b><br/> <b>Badewanne/ Dusche vorhanden, WC nicht vorhanden</b><br/> <b>Badewanne/ Dusche nicht vorhanden, WC vorhanden</b></p>   |
| Baujahr                 | <p>Mit Baujahr ist das Jahr der Bezugsfertigstellung des Gebäudes gemeint. Bei komplett zerstörten und wieder aufgebauten Gebäuden gilt das Jahr des Wiederaufbaus als Baujahr.</p> <p>Es werden folgende Klasseneinteilungen verwendet:</p> <p><b>Jahrzwanzigste</b></p> <ul style="list-style-type: none"> <li>– Vor 1950</li> <li>– 1950 – 1969</li> <li>– 1970 – 1989</li> <li>– 1990 und später</li> </ul> <p><b>Mikrozensusklassen:</b></p> <ul style="list-style-type: none"> <li>– Vor 1919</li> <li>– 1919 – 1948</li> <li>– 1949 – 1978</li> <li>– 1979 – 1986</li> <li>– 1987 – 1990</li> <li>– 1991 – 1995</li> <li>– 1996 – 2000</li> <li>– 2001 – 2004</li> <li>– 2005 – 2008</li> <li>– 2009 und später</li> </ul>   |

| Merkmal   | Definition   |
|---|--|
| Durchschnittliche Anzahl der Wohnungen je Wohngebäude | Die durchschnittliche Anzahl der Wohnungen je Wohngebäude ist das Verhältnis zwischen der Gesamtzahl der Wohnungen und der Gesamtzahl der Wohngebäude (ohne Wohnheime). Die Berechnung erfolgt für Wohnungen in Wohngebäuden (ohne Wohnheime).   |
| Durchschnittliche Wohnungsgröße in m²                 | Die durchschnittliche Wohnungsgröße in m² ist das Verhältnis zwischen der Gesamtfläche in m² und der Gesamtzahl der Wohnungen. Nicht berücksichtigt sind: Diplomatenwohnungen/ Wohnungen ausländischer Streitkräfte sowie gewerblich genutzte Wohnungen. Die Berechnung erfolgt für Wohnungen in Wohngebäuden (ohne Wohnheime).  |
| Eigentümerquote                                       | Die Eigentümerquote stellt den Anteil der von Eigentümerinnen/ Eigentümern bewohnten Wohnungen an allen bewohnten Wohnungen dar. Nicht berücksichtigt sind: Leer stehende Wohnungen, Ferien- und Freizeitwohnungen, Diplomatenwohnungen/ Wohnungen ausländischer Streitkräfte sowie gewerblich genutzte Wohnungen. Die Berechnung erfolgt für Wohnungen in Wohngebäuden (ohne Wohnheime).  |
| Eigentumsform des Gebäudes                            | <p>Das Merkmal bildet ab, wem das Eigentum an dem Gebäude (nicht der einzelnen Wohnung) rechtlich zusteht. Dies können Privatpersonen oder juristische Personen sein.</p> <p><b>Gemeinschaft von Wohnungseigentümern/ -innen</b></p> <p>► Gilt für Gebäude mit Eigentumswohnungen, in denen den Eigentümern/-innen Sondereigentum an einer Wohnung in Verbindung mit dem Miteigentumsanteil am gemeinschaftlichen Eigentum zusteht.</p> <p><b>Privatperson/-en</b></p> <p>► Alle natürlichen Personen. Dies können Einzelpersonen, Paare oder sonstige Gruppen von Personen sein, z. B. Erbengemeinschaften.</p> <p><b>Wohnungsgenossenschaft</b></p> <p>► Alle Wohnungsunternehmen, die die Rechtsform einer Genossenschaft haben.</p> <p><b>Kommune oder Kommunales Wohnungsunternehmen</b></p> <p>► Unternehmen oder Einrichtung, bei denen die Kommune mit mehr als 50 % Nennkapital oder Stimmrecht beteiligt ist.</p> <p><b>Privatwirtschaftliches Wohnungsunternehmen</b></p> <p>► Alle privatrechtlichen Wohnungsunternehmen ohne Genossenschaften.</p> <p><b>Anderes privatwirtschaftliches Unternehmen</b></p> <p>► Alle privatrechtlichen Unternehmen, in deren Eigentum sich Wohnungen befinden, deren primärer Erwerbszweck aber nicht die Wohnungsvermietung ist (z. B. Banken, Versicherungen, Fonds).</p> <p><b>Bund oder Land</b></p> <p>► Unternehmen oder Einrichtung, bei denen der Bund oder das Land mit mehr als 50 % Nennkapital oder Stimmrecht beteiligt ist.</p> <p><b>Organisation ohne Erwerbszweck</b></p> <p>► z. B. Kirche</p> |
| Erhebungseinheiten                                    | Bei der Gebäude- und Wohnungszählung wurden alle Gebäude mit Wohnraum, bewohnte Unterkünfte und Wohnungen erhoben.   |
| Fläche der Wohnung in m²                              | <p>Grundfläche der gesamten Wohnung in m². Zur Wohnung zählen auch außerhalb des eigentlichen Wohnungsabschlusses liegende Räume (z. B. Mansarden) sowie zu Wohnzwecken ausgebauter Keller- und Bodenräume.</p> <p>Zur Ermittlung der Wohnfläche sind anzurechnen:</p> <ul style="list-style-type: none"> <li>– voll: die Grundflächen von Räumen/ Raumteilen mit einer lichten Höhe von mindestens 2 Metern;</li> <li>– zur Hälfte: die Grundflächen von Räumen/ Raumteilen mit einer lichten Höhe von mindestens 1 Meter, aber weniger als 2 Metern; unbeheizbare Wintergärten, Schwimmbäder und ähnliche nach allen Seiten geschlossene Räume;</li> <li>– in der Regel zu einem Viertel, höchstens jedoch zur Hälfte: die Flächen von Balkonen, Loggien, Dachgärten, Terrassen.</li> </ul> <p>Die Fläche wird in 20 m²-Intervallen angegeben.</p>   |

| Merkmal                      | Definition   |
|------------------------------|--|
| Gebäudetyp                   | <p>Das Merkmal gibt die Bauart des Gebäudes an.</p> <p><b>Freistehendes Haus</b></p> <p>► Freistehendes Gebäude, unabhängig davon, ob es sich um ein Ein- oder Mehrfamilienhaus handelt.</p> <p><b>Doppelhaushälfte</b></p> <p>► Gebäude, das mit genau einem anderen Gebäude aneinander gebaut ist, unabhängig davon, ob es sich dabei um Ein- oder Mehrfamilienhäuser handelt.</p> <p><b>Gereihtes Haus</b></p> <p>► Gebäude, das mit mindestens zwei anderen Gebäuden aneinander gebaut ist, unabhängig davon, ob es sich dabei um Ein- oder Mehrfamilienhäuser handelt. Die Gebäude müssen nicht baugleich sein, sie können auch seitlich oder in der Höhe versetzt sein. Reiheneckhäuser zählen auch hierzu.</p> <p><b>Anderer Gebäudetyp</b></p> <p>► Alle Arten von Gebäuden, die nicht freistehendes Haus, Doppel- oder Reihnhaus sind sowie alle Arten von bewohnten Unterkünften.</p>  |
| Größe des privaten Haushalts | <p>Dieses Merkmal gibt die Anzahl der in einem privaten Haushalt lebenden Personen an.</p> <p><b>1 Person</b></p> <p><b>2 Personen</b></p> <p><b>3 Personen</b></p> <p><b>4 Personen</b></p> <p><b>5 Personen</b></p> <p><b>6 und mehr Personen</b></p>  |
| Heizungsart                  | <p>Das Merkmal bezeichnet die überwiegende Heizungsart im Gebäude.</p> <p><b>Fernheizung (Fernwärme)</b></p> <p>► Das Gebäude wird von einem zentralen Fernheizwerk aus mit Wärme versorgt (sog. Fernwärme).</p> <p><b>Etagenheizung</b></p> <p>► Unter einer Etagenheizung versteht man eine zentrale Heizanlage für sämtliche Räume einer abgeschlossenen Wohnung, wobei sich die Heizquelle meist innerhalb dieser Wohnung befindet, z. B. Gastherme.</p> <p><b>Blockheizung</b></p> <p>► Eine Blockheizung liegt vor, wenn ein Häuserblock durch ein zentrales Heizsystem beheizt wird und die Heizquelle sich in bzw. an einem der Gebäude oder in deren unmittelbarer Nähe befindet (sog. Nahwärme).</p> <p><b>Zentralheizung</b></p> <p>► Bei einer Zentralheizung werden sämtliche Wohneinheiten eines Gebäudes von einer zentralen Heizstelle, die sich innerhalb des Gebäudes (in der Regel im Keller) befindet, beheizt.</p> <p><b>Einzel-/ Mehrraumöfen (auch Nachtspeicherheizung)</b></p> <p>► Einzelöfen (z. B. Kohle- oder Nachtspeicheröfen) beheizen jeweils nur einen Raum, in dem sie stehen. In der Regel sind sie fest installiert. Ein Mehrraumofen (z. B. Kachelofen) beheizt gleichzeitig mehrere Räume (auch durch Luftkanäle).</p> <p><b>Keine Heizung im Gebäude oder in den Wohnungen</b></p> |
| Kernfamilie                  | <p>Eine Kernfamilie besteht aus zwei oder mehr Personen, die zu demselben privaten Haushalt gehören und setzt sich zusammen aus der Bezugsperson des privaten Haushalts – das heißt eine nach Alter, Familienstand und Geschlecht festgelegte zentrale Person des privaten Haushalts – und mindestens einer weiteren Person, z. B. der Partnerin/ dem Partner oder einem Kind der Bezugsperson. Dieses Familienkonzept beschränkt die Beziehungen zwischen Vorfahren und Nachfahren auf direkte Beziehungen (ersten Grades), das heißt auf Beziehungen zwischen Eltern und Kindern.</p>  |
| Kind                         | <p>Unter Kind ist ein leiblicher Sohn bzw. ein Stief- oder Adoptivsohn oder eine leibliche Tochter bzw. eine Stief- oder Adoptivtochter (ungeachtet des Alters) zu verstehen, dessen bzw. deren üblicher Aufenthaltsort sich im privaten Haushalt mindestens eines Elternteils befindet und ein Elternteil Bezugsperson und/ oder Partner/-in der Bezugsperson ist.</p>  |
| Leerstandsquote (Wohnungen)  | <p>Die Leerstandsquote (Wohnungen) stellt den Anteil der leer stehenden Wohnungen an allen bewohnten und leer stehenden Wohnungen dar. Nicht berücksichtigt sind: Ferien- und Freizeitwohnungen, Diplomatenwohnungen/ Wohnungen ausländischer Streitkräfte sowie gewerblich genutzte Wohnungen. Die Berechnung erfolgt für Wohnungen in Wohngebäuden (ohne Wohnheime).</p>   |

| Merkmal                                 | Definition   |
|---|--|
| Paar                                    | Der Begriff Paar umfasst Paare in einer Ehe, Paare in einer eingetragenen Lebenspartnerschaft und Paare in einer nichtehelichen Lebensgemeinschaft, die jeweils in einem privaten Haushalt zusammenleben. Ein Ehepaar ist ein gemäß gesetzlichem Familienstand zum Stichtag verheiratetes verschiedengeschlechtliches Paar in einem privaten Haushalt. Eine eingetragene Lebenspartnerschaft ist ein gemäß gesetzlichem Familienstand zum Stichtag rechtlich anerkanntes gleichgeschlechtliches Paar in einem privaten Haushalt. Eine nichteheliche Lebensgemeinschaft ist ein gemischtgeschlechtliches Paar in einem privaten Haushalt, das gemäß gesetzlichem Familienstand zum Stichtag nicht miteinander verheiratet war.  |
| Privater Haushalt                       | Ein privater Haushalt besteht aus mindestens einer Person. Zugrunde gelegt wird das „Konzept des gemeinsamen Wohnens“. Alle Personen, die unabhängig von ihrem Wohnstatus (Haupt-/Nebenwohnsitz) gemeinsam in einer Wohnung leben, gelten als Mitglieder desselben privaten Haushalts, sodass es einen privaten Haushalt pro belegter Wohnung gibt. Personen in Gemeinschafts- und Anstaltsunterkünften sind hier nicht enthalten, sondern nur Personen, die eine eigene Haushaltsführung aufweisen. Eine Person des privaten Haushalts wird als Bezugsperson – das heißt eine nach Alter, Familienstand und Geschlecht festgelegte zentrale Person des privaten Haushalts – bestimmt. Ausgehend von dieser Person werden der Haushaltstyp und die Stellung der weiteren Personen im privaten Haushalt bestimmt.   |
| Regionalschlüssel                       | <p>Der Regionalschlüssel kennzeichnet die hierarchische Struktur aller Verwaltungsebenen. Er wird einheitlich von den Statistischen Ämtern des Bundes und der Länder vergeben.</p> <p>Der Regionalschlüssel gliedert sich wie folgt:</p> <ul style="list-style-type: none"> <li>1. – 2. Stelle = Kennzahl des Bundeslandes</li> <li>3. Stelle = Kennzahl des Regierungsbezirks</li> <li>4. – 5. Stelle = Kennzahl des Kreises bzw. der kreisfreien Stadt</li> <li>6. – 9. Stelle = Verbandsschlüssel (in Brandenburg: Ämterschlüssel)</li> <li>10. – 12. Stelle = Gemeindekennzahl</li> </ul> <p>Der vierstellige Verbandsschlüssel weist durch die führende Ziffer auf die Art der Gemeinde hin:</p> <ul style="list-style-type: none"> <li>0 = verbandsfreie Gemeinde (in Brandenburg: amtsfreie Gemeinde),</li> <li>5 = verbandsangehörige Gemeinde (in Brandenburg: amtsangehörige Gemeinde),</li> <li>9 = gemeindefreies Gebiet.</li> </ul> <p>Die gemeindefreien Gebiete sind für den Zensus 2011 nicht relevant.</p> <p>Die Verwaltungsebene Regierungsbezirk ist nur für folgende Bundesländer verfügbar: Baden-Württemberg, Bayern, Hessen, Niedersachsen (hier: Statistische Region), Nordrhein-Westfalen und Sachsen.</p> <p>Die Verwaltungsebene Gemeindeverband ist nur für folgende Bundesländer verfügbar: Brandenburg (hier: Ämter), Mecklenburg-Vorpommern, Niedersachsen (hier: Samtgemeinde), Rheinland-Pfalz, Sachsen, Sachsen-Anhalt, Schleswig-Holstein und Thüringen.</p> |
| Seniorenstatus eines privaten Haushalts | <p>Dargelegt wird die Haushaltstruktur aller privaten Haushalte, wobei dies hier in Abhängigkeit vom Alter der in einem privaten Haushalt wohnhaften Personen erfolgt. Als Senioren/-innen gelten diejenigen Personen, welche zum Zensusstichtag 9. Mai 2011 das 65. Lebensjahr vollendet haben.</p> <p><b>Haushalte mit ausschließlich Senioren/-innen</b></p> <p><b>Haushalte mit Senioren/-innen und Jüngeren</b></p> <p><b>Haushalte ohne Senioren/-innen</b></p>  |
| Stichtagsbezogenheit der Merkmale       | Stichtag der Gebäude- und Wohnungszählung war der 9. Mai 2011. Alle Angaben beziehen sich auf diesen Zeitpunkt.  |

| Merkmal                                       | Definition   |
|---|--|
| Typ des privaten Haushalts<br>(nach Familien) | <p>Dieses Merkmal beschreibt, in welcher Konstellation die Personen eines privaten Haushalts gemeinschaftlich leben, mit Fokus auf die Existenz von Kindern im privaten Haushalt.</p> <p><b>Einpersonenhaushalte (Singlehaushalte)</b></p> <p>► Ein Einpersonenhaushalt bezeichnet einen privaten Haushalt mit einer allein lebenden Person.</p> <p><b>Paare ohne Kind(er)</b></p> <p><b>Paare mit Kind(ern)</b></p> <p><b>Alleinerziehende Elternteile</b></p> <p>► Eine alleinerziehende Mutter oder ein alleinerziehender Vater ist ein Elternteil ohne Partner/-in mit mindestens einem Kind innerhalb eines privaten Haushalts.</p> <p><b>Mehrpersonenhaushalte ohne Kernfamilie</b></p> <p>► Unter Mehrpersonenhaushalten ohne Kernfamilie werden alle anderen privaten Mehrpersonenhaushalte zusammengefasst, die durch die zuvor genannten Kategorien nicht abgedeckt sind, wie etwa nicht eingetragene Lebenspartnerschaften gleichgeschlechtlicher Paare, Wohngemeinschaften, Großeltern-Enkel-Haushalte ohne Elternteile etc.</p> |
| Wohnung                                       | <p>Unter einer Wohnung sind nach außen abgeschlossene, zu Wohnzwecken bestimmte, in der Regel zusammenliegende Räume zu verstehen, die die Führung eines eigenen Haushalts ermöglichen und nicht vollständig für gewerbliche Zwecke genutzt werden.</p> <p>Eine Wohnung muss nicht notwendigerweise eine Küche oder Kochnische enthalten.</p> <p>Wohnungen haben einen eigenen Eingang unmittelbar vom Freien, von einem Treppenhaus oder einem Vorraum. Zur Wohnung können aber auch außerhalb des eigentlichen Wohnungsabschlusses liegende, zu Wohnzwecken ausgebaut Keller- oder Bodenräume (z. B. Mansarden) gehören.</p>   |
| Zahl der Räume                                | <p>Die Zahl der Räume umfasst alle Wohn-, Ess- und Schlafzimmer und andere separate Räume (z. B. bewohnbare Keller- und Bodenräume) von mindestens 6 m<sup>2</sup> Größe sowie abgeschlossene Küchen, unabhängig von deren Größe. Bad, Toilette, Flur und Wirtschaftsräume werden grundsätzlich nicht mitgezählt. Ein Wohnzimmer mit einer Essecke, Schlafnische oder Kochnische ist als ein Raum zu zählen. Dementsprechend bestehen Wohnungen, in denen es keine bauliche Trennung der einzelnen Wohnbereiche gibt (z. B. sogenannte „Loftwohnungen“), aus nur einem Raum.</p> <p><b>1 Raum</b></p> <p><b>2 Räume</b></p> <p><b>3 Räume</b></p> <p><b>4 Räume</b></p> <p><b>5 Räume</b></p> <p><b>6 Räume</b></p> <p><b>7 und mehr Räume</b></p>   |

## **Herausgeber**

Statistisches Landesamt Rheinland-Pfalz  
Mainzer Straße 14-16  
56130 Bad Ems

## **Auskunftsdienst**

E-Mail: [info@statistik.rlp.de](mailto:info@statistik.rlp.de)  
Telefon: 02603 71-4444  
Telefax: 02603 71-19 4444

## **Copyright**

© Statistisches Landesamt Rheinland-Pfalz  
Bad Ems 2014

Vervielfältigung und Verbreitung mit Quellenangabe gestattet.







Rheinland-Pfalz

STATISTISCHES LANDESAMT



# zensus 2011

## **Gebäude und Wohnungen sowie Wohnverhältnisse der Haushalte**

Gemeinde  
Horperath

am 9. Mai 2011

Ergebnisse des Zensus 2011



## Inhaltsverzeichnis

|   |    |
|---|----|
| Einführung .....  | 4  |
| Rechtliche Grundlagen .....   | 4  |
| Methode .....   | 4  |
| Systematik von Gebäuden und Wohnungen .....   | 5  |
| Tabellen  |    |
| 1.1 Gebäude mit Wohnraum und Wohnungen in Gebäuden mit Wohnraum<br>nach Baujahr, Gebäudetyp, Zahl der Wohnungen, Eigentumsform und Heizungsart .....        | 6  |
| 1.2 Gebäude mit Wohnraum nach Baujahr und Gebäudeart, Gebäudetyp,<br>Zahl der Wohnungen, Eigentumsform und Heizungsart .....                                | 8  |
| 1.3.1 Gebäude mit Wohnraum nach regionaler Einheit und Baujahr, Gebäudeart,<br>Gebäudetyp, Zahl der Wohnungen, Eigentumsform und Heizungsart .....          | 10 |
| 1.3.2 Gebäude mit Wohnraum nach regionaler Einheit und Baujahr, Gebäudeart,<br>Gebäudetyp, Zahl der Wohnungen, Eigentumsform und Heizungsart – in % – ..... | 12 |
| 2.1 Wohnungen in Gebäuden mit Wohnraum nach Art der Nutzung,<br>Fläche der Wohnung, Zahl der Räume und Ausstattung .....                                    | 14 |
| 2.2.1 Wohnungen in Gebäuden mit Wohnraum nach regionaler Einheit und<br>Art der Nutzung, Fläche der Wohnung, Zahl der Räume und Ausstattung .....           | 15 |
| 2.2.2 Wohnungen in Gebäuden mit Wohnraum nach regionaler Einheit und<br>Art der Nutzung, Fläche der Wohnung, Zahl der Räume und Ausstattung – in % – .....  | 16 |
| 3.1 Gebäude- und Wohnungskennzahlen im regionalen Vergleich .....   | 17 |
| 3.2 Weitere Wohnungskennzahlen im regionalen Vergleich .....  | 20 |
| 4.1 Haushalte nach Typ des privaten Haushalts (nach Familien) und Art der Wohnungs-<br>nutzung, Fläche der Wohnung und Zahl der Räume .....                 | 23 |
| 4.2 Haushalte nach Größe des privaten Haushalts und Art der Wohnungsnutzung,<br>Fläche der Wohnung und Zahl der Räume .....                                 | 24 |
| 4.3 Haushalte nach Seniorenstatus des privaten Haushalts und Art der Wohnungsnutzung,<br>Fläche der Wohnung und Zahl der Räume .....                        | 25 |
| Definitionen .....  | 26 |

## Einführung

Der Zensus 2011 ist eine Bevölkerungs-, Gebäude- und Wohnungszählung. Dabei werden – soweit möglich – bereits vorhandene Daten aus Verwaltungsregistern für statistische Zwecke genutzt. Eine Haushaltebefragung auf Stichprobenbasis, eine Vollerhebung aller an Anschriften mit Sonderbereichen lebenden Personen (Wohnheime und Gemeinschaftsunterkünfte) sowie eine postalische Befragung zu Gebäude- und Wohnungsdaten bei den Eigentümerinnen und Eigentümern oder Verwalterinnen und Verwaltern ergänzen und korrigieren die Informationen aus den Registern. Eine traditionelle Volkszählung inklusive einer Gebäude- und Wohnungszählung wurde in den alten Bundesländern letztmalig 1987, in der DDR letztmalig 1981 durchgeführt. Eine Gebäude- und Wohnungszählung fand nach der Wiedervereinigung nur in den neuen Bundesländern im Jahr 1995 statt.

Ziel des Zensus 2011 war zum einen die Ermittlung der amtlichen Einwohnerzahlen zum Stichtag 9. Mai 2011. Zum anderen wurden wichtige Strukturinformationen erhoben, welche eine umfassende Datengrundlage bieten, wie die Menschen in Deutschland leben, wohnen und arbeiten.

Die vorliegende Publikation präsentiert Ergebnisse des Zensus 2011 zu den Themen Gebäude, Wohnungen und Wohnverhältnisse von Haushalten nach Abschluss der Datenaufbereitung.

## Rechtliche Grundlagen

Die rechtlichen Grundlagen des Zensus 2011 bilden

- die Verordnung Europäische Gemeinschaft (EG) Nummer 763/2008 des Europäischen Parlaments und des Rates vom 9. Juli 2008 über Volks- und Wohnungszählungen,
- das Zensusvorbereitungsgesetz (ZensVorbG 2011),
- das Zensusgesetz 2011 (ZensG 2011),
- die Stichprobenverordnung Zensusgesetz 2011 (StichprobenV),
- sowie die jeweiligen landesrechtlichen Regelungen zur Ausführung des ZensG 2011.

Nach § 1 Abs. 1 ZensG 2011 führten die Statistischen Ämter des Bundes und der Länder eine Bevölkerungs-, Gebäude- und Wohnungszählung (Zensus) mit Stand zum 9. Mai 2011 (Berichtszeitpunkt) als Bundesstatistik durch.

Gemäß § 1 Abs. 3 ZensG 2011 dient der Zensus unter anderem der Gewinnung von Grunddaten für das Gesamtsystem der amtlichen Statistik sowie von Strukturdaten über die Bevölkerung als Datengrundlage für vielfältige politische Entscheidungen.

Die nachstehend veröffentlichten Ergebnisse wurden auf Basis folgender Erhebungen und statistischer Verfahren ermittelt:

- Daten aus der Gebäude- und Wohnungszählung (§ 6 ZensG 2011),
- Daten aus der Zusammenführung der Datensätze und Haushaltegenerierung (§ 9 Abs. 3 ZensG 2011).

## Methode

Da es in Deutschland zu Gebäude- und Wohnungsdaten keine flächendeckenden Register gibt, wurden die Angaben zu Gebäuden und Wohnungen durch eine postalische Befragung der Eigentümerinnen und Eigentümer oder Verwalterinnen und Verwalter von Gebäuden und Wohnungen sowie bewohnten Unterkünften gewonnen. Die zum Stichtag 9. Mai 2011 als Vollerhebung durchgeführte Gebäude- und Wohnungszählung liefert Informationen zu Gebäuden mit Wohnraum sowie zu den darin befindlichen Wohnungen. Zu rein gewerblich genutzten Objekten werden keine Informationen angeboten.

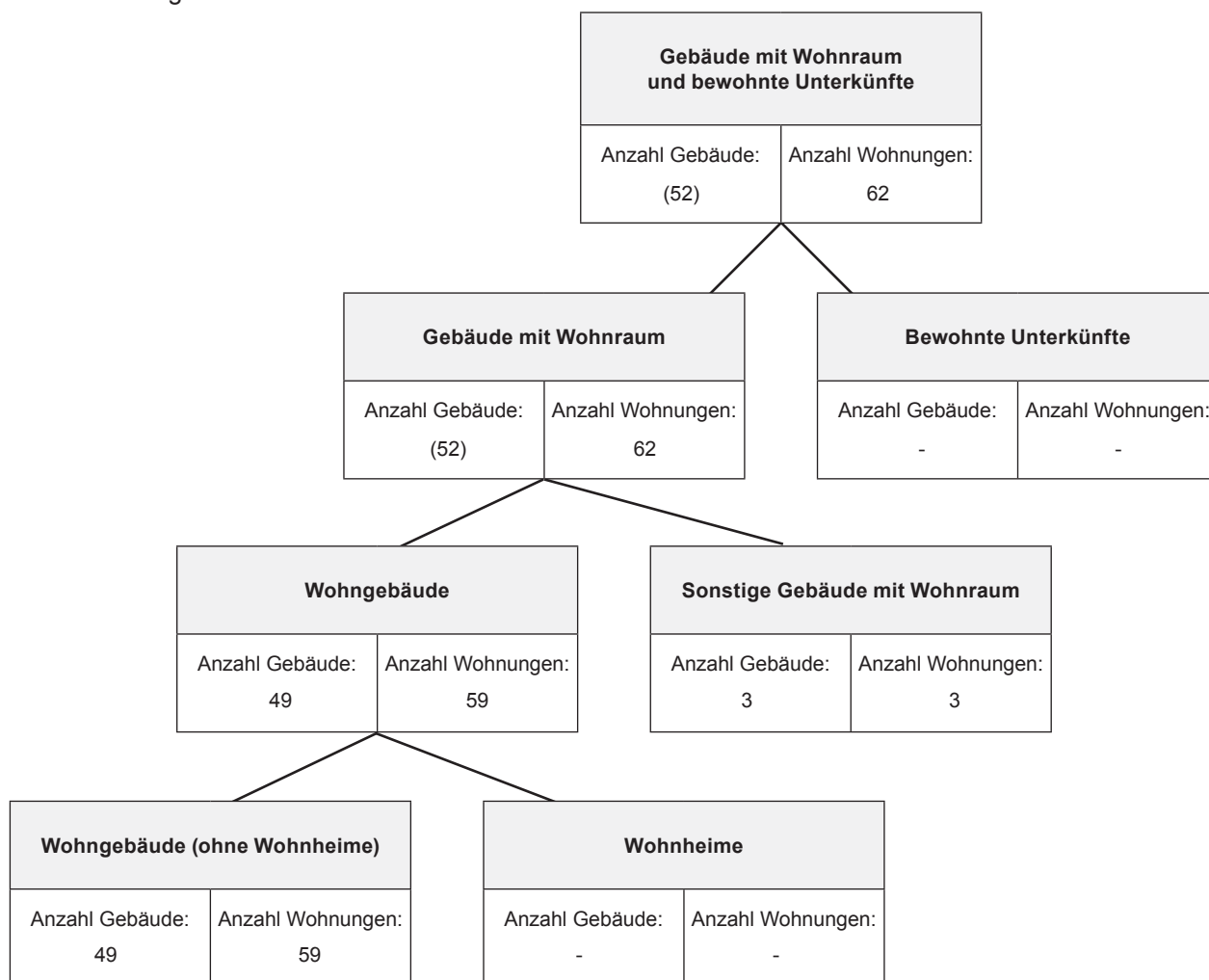
Durch das statistische Verfahren der Haushaltegenerierung stehen nicht nur die gesammelten Informationen zu Bevölkerung, Gebäuden und Wohnungen zur Verfügung, sondern zusätzlich auch Angaben zu Haushalts- und Familienstrukturen. Dabei wurden anschriftenweise Personen zu Haushalten zusammengefasst und den in der Gebäude- und Wohnungszählung erfassten Wohnungen zugeordnet. Die Haushaltegenerierung bildet daher die Wohnhaushalte an einer Anschrift ab. Die Zahl der Haushalte kann von der Zahl der bewohnten Wohnungen abweichen, da ein Haushalt beispielsweise bei Umzügen vorübergehend mehrere Wohnungen nutzen kann.

Bei allen Veröffentlichungen der amtlichen Statistik in Deutschland sind die Einzelangaben der Befragten grundsätzlich geheim zu halten (§ 16 Bundesstatistikgesetz). Bei allen Ergebnisbestandteilen aus Registerauszählungen oder Vollerhebungen des Zensus 2011 erfolgt die Geheimhaltung durch das maschinelle, datenverändernde Verfahren SAFE (Verfahren zur **s**icheren **A**nonymisierung für **E**inzeldaten). Dieses Verfahren stellt sicher, dass bereits vor Erstellung einer Ergebnistabelle kein Datensatz vorhanden ist, welcher Rückschlüsse auf Einzelfälle zulässt.

Weiterführende methodische Informationen zum Zensusmodell und zur Geheimhaltung stehen unter [www.zensus2011.de](http://www.zensus2011.de) zur Verfügung.

## Systematik von Gebäuden und Wohnungen

Im Rahmen des Zensus 2011 werden die Gebäude und Wohnungen nach der Art des Gebäudes in hierarchischen Strukturen abgebildet. Nachstehende Abbildung zeigt die Ergebnisse für die regionale Einheit dieser Veröffentlichung.



Die Ergebnisse zur Gebäude- und Wohnungszählung betrachten ausschließlich Gebäude mit Wohnraum. Bewohnte Unterkünfte bleiben daher für die Ergebnistabellen unberücksichtigt.

### 1.1 Gebäude mit Wohnraum und Wohnungen in Gebäuden mit Wohnraum nach Baujahr, Gebäudetyp, Zahl der Wohnungen, Eigentumsform und Heizungsart

|  | Gebäude mit Wohnraum |           | darunter    |           |
|--|----------------------|-----------|-------------|-----------|
|  | Gebäude              | Wohnungen | Wohngebäude |           |
|  |                      |           | Gebäude     | Wohnungen |
|  | Anzahl               | Anzahl    | Anzahl      | Anzahl    |
| <b>Insgesamt</b>                             |                      |           |             |           |
| Insgesamt                                    | (52)                 | 62        | 49          | 59        |
| <b>Baujahr</b>                               |                      |           |             |           |
| Vor 1919                                     | -                    | -         | -           | -         |
| 1919 - 1948                                  | 7                    | 7         | 7           | 7         |
| 1949 - 1978                                  | (36)                 | (43)      | (33)        | (40)      |
| 1979 - 1986                                  | -                    | 3         | -           | 3         |
| 1987 - 1990                                  | -                    | -         | -           | -         |
| 1991 - 1995                                  | -                    | -         | -           | -         |
| 1996 - 2000                                  | 3                    | 3         | 3           | 3         |
| 2001 - 2004                                  | 3                    | 3         | 3           | 3         |
| 2005 - 2008                                  | 3                    | 3         | 3           | 3         |
| 2009 und später                              | -                    | -         | -           | -         |
| <b>Gebäudetyp nach Zahl der Wohnungen</b>    |                      |           |             |           |
| Freistehendes Haus Insgesamt                 | (52)                 | (62)      | (49)        | 59        |
| mit 1 Wohnung                                | (48)                 | (48)      | (45)        | (45)      |
| mit 2 Wohnungen                              | -                    | -         | -           | -         |
| mit 3 und mehr Wohnungen                     | 4                    | 14        | 4           | 14        |
| Doppelhaushälfte Insgesamt                   | -                    | -         | -           | -         |
| mit 1 Wohnung                                | -                    | -         | -           | -         |
| mit 2 Wohnungen                              | -                    | -         | -           | -         |
| mit 3 und mehr Wohnungen                     | -                    | -         | -           | -         |
| Gereihtes Haus Insgesamt                     | -                    | -         | -           | -         |
| mit 1 Wohnung                                | -                    | -         | -           | -         |
| mit 2 Wohnungen                              | -                    | -         | -           | -         |
| mit 3 und mehr Wohnungen                     | -                    | -         | -           | -         |
| Anderer Gebäudetyp Insgesamt                 | -                    | -         | -           | -         |
| mit 1 Wohnung                                | -                    | -         | -           | -         |
| mit 2 Wohnungen                              | -                    | -         | -           | -         |
| mit 3 und mehr Wohnungen                     | -                    | -         | -           | -         |
| <b>Zahl der Wohnungen im Gebäude</b>         |                      |           |             |           |
| 1 Wohnung                                    | (48)                 | (48)      | (45)        | (45)      |
| 2 Wohnungen                                  | -                    | -         | -           | -         |
| 3 - 6 Wohnungen                              | 4                    | 14        | 4           | 14        |
| 7 - 12 Wohnungen                             | -                    | -         | -           | -         |
| 13 und mehr Wohnungen                        | -                    | -         | -           | -         |
| <b>Eigentumsform des Gebäudes</b>            |                      |           |             |           |
| Gemeinschaft von Wohnungseigentümern/-innen  | 4                    | 11        | 4           | 11        |
| Privatperson/-en                             | 48                   | 51        | 45          | 48        |
| Wohnungsgenossenschaft                       | -                    | -         | -           | -         |
| Kommune oder kommunales Wohnungsunternehmen  | -                    | -         | -           | -         |
| Privatwirtschaftliches Wohnungsunternehmen   | -                    | -         | -           | -         |
| Anderes privatwirtschaftliches Unternehmen   | -                    | -         | -           | -         |
| Bund oder Land                               | -                    | -         | -           | -         |
| Organisation ohne Erwerbszweck (z.B. Kirche) | -                    | -         | -           | -         |

Noch: 1.1 Gebäude mit Wohnraum und Wohnungen in Gebäuden mit Wohnraum nach Baujahr, Gebäudetyp, Zahl der Wohnungen, Eigentumsform und Heizungsart

|  | Gebäude mit Wohnraum |           | darunter    |           |
|--|----------------------|-----------|-------------|-----------|
|  |                      |           | Wohngebäude |           |
|  | Gebäude              | Wohnungen | Gebäude     | Wohnungen |
|  | Anzahl               | Anzahl    | Anzahl      | Anzahl    |
| <b>Heizungsart</b>                               |                      |           |             |           |
| Fernheizung (Fernwärme)                          | 4                    | 11        | 4           | 11        |
| Etagenheizung                                    | -                    | -         | -           | -         |
| Blockheizung                                     | 4                    | 4         | 4           | 4         |
| Zentralheizung                                   | 33                   | (36)      | 30          | (33)      |
| Einzel-/Mehrraumöfen (auch Nachtspeicherheizung) | 11                   | 11        | 11          | 11        |
| Keine Heizung im Gebäude oder in den Wohnungen   | -                    | -         | -           | -         |

Bei den ausgewiesenen Wohnungszahlen sind gewerblich genutzte Wohnungen nicht, Diplomatenwohnungen/Wohnungen ausländischer Streitkräfte nur in der „Insgesamt-Zeile“ berücksichtigt.

Die ausgewiesenen Zahlen zu „Gebäudetyp nach Zahl der Wohnungen“ und „Zahl der Wohnungen im Gebäude“ können Abweichungen zwischen der Anzahl der Gebäude und der entsprechenden Zahl der Wohnungen in diesen Gebäuden aufweisen. Dies ist auf das beim Zensus 2011 eingesetzte Geheimhaltungsverfahren zurückzuführen sowie auf die in den Wohnungsauswertungen nicht berücksichtigten Diplomatenwohnungen/Wohnungen ausländischer Streitkräfte bzw. gewerblich genutzten Wohnungen.

## 1.2 Gebäude mit Wohnraum nach Baujahr und Gebäudeart, Gebäudetyp, Zahl der Wohnungen, Eigentumsform und Heizungsart

|  | Insgesamt | Baujahr (Jahrzwanzigste) |             |             |                 |
|--|-----------|--------------------------|-------------|-------------|-----------------|
|  |           | Vor 1950                 | 1950 - 1969 | 1970 - 1989 | 1990 und später |
|  | Anzahl    | Anzahl                   | Anzahl      | Anzahl      | Anzahl          |
| <b>Insgesamt</b>                             |           |                          |             |             |                 |
| Insgesamt                                    | (52)      | 7                        | (23)        | 13          | 9               |
| <b>Art des Gebäudes</b>                      |           |                          |             |             |                 |
| Gebäude mit Wohnraum                         | (52)      | 7                        | (23)        | 13          | 9               |
| Wohngebäude                                  | 49        | 7                        | (23)        | 10          | 9               |
| Wohngebäude (ohne Wohnheime)                 | 49        | 7                        | (23)        | 10          | 9               |
| Wohnheime                                    | -         | -                        | -           | -           | -               |
| Sonstige Gebäude mit Wohnraum                | 3         | -                        | -           | 3           | -               |
| <b>Gebäudetyp nach Zahl der Wohnungen</b>    |           |                          |             |             |                 |
| Freistehendes Haus Insgesamt                 | (52)      | 7                        | (23)        | 13          | 9               |
| mit 1 Wohnung                                | (48)      | 7                        | 19          | 13          | 9               |
| mit 2 Wohnungen                              | -         | -                        | -           | -           | -               |
| mit 3 und mehr Wohnungen                     | 4         | -                        | 4           | -           | -               |
| Doppelhaushälfte Insgesamt                   | -         | -                        | -           | -           | -               |
| mit 1 Wohnung                                | -         | -                        | -           | -           | -               |
| mit 2 Wohnungen                              | -         | -                        | -           | -           | -               |
| mit 3 und mehr Wohnungen                     | -         | -                        | -           | -           | -               |
| Gereihtes Haus Insgesamt                     | -         | -                        | -           | -           | -               |
| mit 1 Wohnung                                | -         | -                        | -           | -           | -               |
| mit 2 Wohnungen                              | -         | -                        | -           | -           | -               |
| mit 3 und mehr Wohnungen                     | -         | -                        | -           | -           | -               |
| Anderer Gebäudetyp Insgesamt                 | -         | -                        | -           | -           | -               |
| mit 1 Wohnung                                | -         | -                        | -           | -           | -               |
| mit 2 Wohnungen                              | -         | -                        | -           | -           | -               |
| mit 3 und mehr Wohnungen                     | -         | -                        | -           | -           | -               |
| <b>Zahl der Wohnungen im Gebäude</b>         |           |                          |             |             |                 |
| 1 Wohnung                                    | (48)      | 7                        | 19          | 13          | 9               |
| 2 Wohnungen                                  | -         | -                        | -           | -           | -               |
| 3 - 6 Wohnungen                              | 4         | -                        | 4           | -           | -               |
| 7 - 12 Wohnungen                             | -         | -                        | -           | -           | -               |
| 13 und mehr Wohnungen                        | -         | -                        | -           | -           | -               |
| <b>Eigentumsform des Gebäudes</b>            |           |                          |             |             |                 |
| Gemeinschaft von Wohnungseigentümern/-innen  | 4         | -                        | 4           | -           | -               |
| Privatperson/-en                             | 48        | 7                        | 19          | 13          | 9               |
| Wohnungsgenossenschaft                       | -         | -                        | -           | -           | -               |
| Kommune oder kommunales Wohnungsunternehmen  | -         | -                        | -           | -           | -               |
| Privatwirtschaftliches Wohnungsunternehmen   | -         | -                        | -           | -           | -               |
| Anderes privatwirtschaftliches Unternehmen   | -         | -                        | -           | -           | -               |
| Bund oder Land                               | -         | -                        | -           | -           | -               |
| Organisation ohne Erwerbszweck (z.B. Kirche) | -         | -                        | -           | -           | -               |



Noch: 1.2 Gebäude mit Wohnraum nach Baujahr und Gebäudeart, Gebäudetyp, Zahl der Wohnungen,  
Eigentumsform und Heizungsart

|   | Insgesamt | Baujahr (Jahrzwanzigste) |             |             |                 |
|---|-----------|--------------------------|-------------|-------------|-----------------|
|   |           | Vor 1950                 | 1950 - 1969 | 1970 - 1989 | 1990 und später |
|   | Anzahl    | Anzahl                   | Anzahl      | Anzahl      | Anzahl          |
| <b>Heizungsart</b>                                  |           |                          |             |             |                 |
| Fernheizung (Fernwärme)                             | 4         | -                        | 4           | -           | -               |
| Etagenheizung                                       | -         | -                        | -           | -           | -               |
| Blockheizung  | 4         | -                        | 4           | -           | -               |
| Zentralheizung                                      | 33        | 3                        | 15          | 9           | 6               |
| Einzel-/Mehrraumöfen (auch<br>Nachtspeicherheizung) | 11        | 4                        | -           | 4           | 3               |
| Keine Heizung im Gebäude oder in<br>den Wohnungen   | -         | -                        | -           | -           | -               |

## 1.3.1 Gebäude mit Wohnraum nach regionaler Einheit und Baujahr, Gebäudeart, Gebäudetyp, Zahl der Wohnungen, Eigentumsform und Heizungsart

|   | Gebäude   |                          |                       |                 |             |
|---|-----------|--------------------------|-----------------------|-----------------|-------------|
|   | Horperath | Verbandsgemeinde Kelberg | Landkreis Vulkaneifel | Rheinland-Pfalz | Deutschland |
|   | Anzahl    | Anzahl                   | Anzahl                | Anzahl          | Anzahl      |
| <b>Insgesamt</b>                          |           |                          |                       |                 |             |
| Insgesamt                                 | (52)      | 2 922                    | 23 720                | 1 183 475       | 18 922 618  |
| <b>Baujahr</b>                            |           |                          |                       |                 |             |
| Vor 1919                                  | -         | 353                      | 3 744                 | 181 833         | 2 655 042   |
| 1919 - 1948                               | 7         | 370                      | 2 215                 | 123 453         | 2 307 543   |
| 1949 - 1978                               | (36)      | 1 177                    | 9 290                 | 462 714         | 7 188 157   |
| 1979 - 1986                               | -         | 323                      | 2 600                 | 120 331         | 1 828 250   |
| 1987 - 1990                               | -         | (106)                    | 817                   | 47 821          | 736 588     |
| 1991 - 1995                               | -         | (165)                    | 1 365                 | 69 320          | 1 153 484   |
| 1996 - 2000                               | 3         | 203                      | 1 782                 | 79 166          | 1 434 704   |
| 2001 - 2004                               | 3         | 98                       | 982                   | 47 349          | 790 074     |
| 2005 - 2008                               | 3         | 95                       | 669                   | 36 981          | 594 658     |
| 2009 und später                           | -         | 32                       | 256                   | 14 507          | 234 118     |
| <b>Art des Gebäudes</b>                   |           |                          |                       |                 |             |
| Gebäude mit Wohnraum                      | (52)      | 2 922                    | 23 720                | 1 183 475       | 18 922 618  |
| Wohngebäude                               | 49        | 2 810                    | 22 800                | 1 140 000       | 18 259 360  |
| Wohngebäude (ohne Wohnheime)              | 49        | 2 807                    | 22 794                | 1 139 024       | 18 239 634  |
| Wohnheime                                 | -         | 3                        | 6                     | 976             | 19 726      |
| Sonstige Gebäude mit Wohnraum             | 3         | (112)                    | 920                   | 43 475          | 663 258     |
| <b>Gebäudetyp nach Zahl der Wohnungen</b> |           |                          |                       |                 |             |
| Freistehendes Haus Insgesamt              | (52)      | 2 581                    | 18 981                | 813 645         | 11 670 098  |
| mit 1 Wohnung                             | (48)      | 2 088                    | 14 970                | 597 607         | 7 865 099   |
| mit 2 Wohnungen                           | -         | 369                      | 2 930                 | 143 967         | 2 363 400   |
| mit 3 und mehr Wohnungen                  | 4         | 124                      | 1 081                 | 72 071          | 1 441 599   |
| Doppelhaushälfte Insgesamt                | -         | (109)                    | 1 714                 | 131 807         | 2 767 712   |
| mit 1 Wohnung                             | -         | (76)                     | 1 270                 | 93 446          | 1 961 269   |
| mit 2 Wohnungen                           | -         | 15                       | 301                   | 21 364          | 424 662     |
| mit 3 und mehr Wohnungen                  | -         | (18)                     | 143                   | 16 997          | 381 781     |
| Gereihtes Haus Insgesamt                  | -         | 95                       | 1 896                 | 187 370         | 3 714 711   |
| mit 1 Wohnung                             | -         | 66                       | 1 400                 | 119 829         | 2 093 366   |
| mit 2 Wohnungen                           | -         | 23                       | 270                   | 22 255          | 311 332     |
| mit 3 und mehr Wohnungen                  | -         | 6                        | 226                   | 45 286          | 1 310 013   |
| Anderer Gebäudetyp Insgesamt              | -         | (137)                    | 1 129                 | 50 653          | 770 097     |
| mit 1 Wohnung                             | -         | 97                       | 857                   | 33 076          | 419 909     |
| mit 2 Wohnungen                           | -         | (33)                     | (175)                 | 7 730           | 130 258     |
| mit 3 und mehr Wohnungen                  | -         | 7                        | 97                    | 9 847           | 219 930     |
| <b>Zahl der Wohnungen im Gebäude</b>      |           |                          |                       |                 |             |
| 1 Wohnung                                 | (48)      | 2 327                    | 18 497                | 843 958         | 12 339 643  |
| 2 Wohnungen                               | -         | 440                      | 3 676                 | 195 316         | 3 229 652   |
| 3 - 6 Wohnungen                           | 4         | 146                      | 1 418                 | 114 928         | 2 251 854   |
| 7 - 12 Wohnungen                          | -         | 9                        | 97                    | 23 254          | 882 631     |
| 13 und mehr Wohnungen                     | -         | -                        | (32)                  | 6 019           | 218 838     |

Noch: 1.3.1 Gebäude mit Wohnraum nach regionaler Einheit und Baujahr, Gebäudeart, Gebäudetyp, Zahl der Wohnungen, Eigentumsform und Heizungsart

|  | Gebäude   |                          |                       |                 |             |
|--|-----------|--------------------------|-----------------------|-----------------|-------------|
|  | Horperath | Verbandsgemeinde Kelberg | Landkreis Vulkaneifel | Rheinland-Pfalz | Deutschland |
|  | Anzahl    | Anzahl                   | Anzahl                | Anzahl          | Anzahl      |
| <b>Eigentumsform des Gebäudes</b>                |           |                          |                       |                 |             |
| Gemeinschaft von Wohnungseigentümern/-innen      | 4         | 116                      | 1 132                 | 88 519          | 1 767 017   |
| Privatperson/-en                                 | 48        | 2 787                    | 22 381                | 1 060 228       | 15 968 275  |
| Wohnungsgenossenschaft                           | -         | -                        | -                     | 3 425           | 288 767     |
| Kommune oder kommunales Wohnungsunternehmen      | -         | 7                        | 48                    | 12 683          | 332 089     |
| Privatwirtschaftliches Wohnungsunternehmen       | -         | 6                        | 47                    | 8 438           | 316 086     |
| Anderes privatwirtschaftliches Unternehmen       | -         | -                        | 59                    | 4 760           | 131 832     |
| Bund oder Land                                   | -         | -                        | 3                     | 1 109           | 44 215      |
| Organisation ohne Erwerbszweck (z.B. Kirche)     | -         | 6                        | 50                    | 4 313           | 74 337      |
| <b>Heizungsart</b>                               |           |                          |                       |                 |             |
| Fernheizung (Fernwärme)                          | 4         | 28                       | 317                   | 28 315          | 1 020 473   |
| Etagenheizung                                    | -         | 40                       | 447                   | 69 769          | 1 218 091   |
| Blockheizung                                     | 4         | 4                        | (89)                  | 5 500           | 186 429     |
| Zentralheizung                                   | 33        | 2 412                    | 18 994                | 964 750         | 14 951 706  |
| Einzel-/Mehrraumöfen (auch Nachtspeicherheizung) | 11        | 368                      | 3 512                 | 103 185         | 1 435 746   |
| Keine Heizung im Gebäude oder in den Wohnungen   | -         | 70                       | 361                   | 11 956          | 110 173     |

## 1.3.2 Gebäude mit Wohnraum nach regionaler Einheit und Baujahr, Gebäudeart, Gebäudetyp, Zahl der Wohnungen, Eigentumsform und Heizungsart -in %-

|   | Gebäude   |                          |                       |                 |             |
|---|-----------|--------------------------|-----------------------|-----------------|-------------|
|   | Horperath | Verbandsgemeinde Kelberg | Landkreis Vulkaneifel | Rheinland-Pfalz | Deutschland |
|   | %         | %                        | %                     | %               | %           |
| <b>Baujahr</b>                            |           |                          |                       |                 |             |
| Vor 1919                                  | -         | 12,1                     | 15,8                  | 15,4            | 14,0        |
| 1919 - 1948                               | 13,5      | 12,7                     | 9,3                   | 10,4            | 12,2        |
| 1949 - 1978                               | (69,2)    | 40,3                     | 39,2                  | 39,1            | 38,0        |
| 1979 - 1986                               | -         | 11,1                     | 11,0                  | 10,2            | 9,7         |
| 1987 - 1990                               | -         | (3,6)                    | 3,4                   | 4,0             | 3,9         |
| 1991 - 1995                               | -         | (5,6)                    | 5,8                   | 5,9             | 6,1         |
| 1996 - 2000                               | 5,8       | 6,9                      | 7,5                   | 6,7             | 7,6         |
| 2001 - 2004                               | 5,8       | 3,4                      | 4,1                   | 4,0             | 4,2         |
| 2005 - 2008                               | 5,8       | 3,3                      | 2,8                   | 3,1             | 3,1         |
| 2009 und später                           | -         | 1,1                      | 1,1                   | 1,2             | 1,2         |
| <b>Art des Gebäudes</b>                   |           |                          |                       |                 |             |
| Gebäude mit Wohnraum                      | (100,0)   | 100,0                    | 100,0                 | 100,0           | 100,0       |
| Wohngebäude                               | 94,2      | 96,2                     | 96,1                  | 96,3            | 96,5        |
| Wohngebäude (ohne Wohnheime)              | 94,2      | 96,1                     | 96,1                  | 96,2            | 96,4        |
| Wohnheime                                 | -         | 0,1                      | 0,0                   | 0,1             | 0,1         |
| Sonstige Gebäude mit Wohnraum             | 5,8       | (3,8)                    | 3,9                   | 3,7             | 3,5         |
| <b>Gebäudetyp nach Zahl der Wohnungen</b> |           |                          |                       |                 |             |
| Freistehendes Haus Insgesamt              | (100,0)   | 88,3                     | 80,0                  | 68,8            | 61,7        |
| mit 1 Wohnung                             | (92,3)    | 71,5                     | 63,1                  | 50,5            | 41,6        |
| mit 2 Wohnungen                           | -         | 12,6                     | 12,4                  | 12,2            | 12,5        |
| mit 3 und mehr Wohnungen                  | 7,7       | 4,2                      | 4,6                   | 6,1             | 7,6         |
| Doppelhaushälfte Insgesamt                | -         | (3,7)                    | 7,2                   | 11,1            | 14,6        |
| mit 1 Wohnung                             | -         | (2,6)                    | 5,4                   | 7,9             | 10,4        |
| mit 2 Wohnungen                           | -         | 0,5                      | 1,3                   | 1,8             | 2,2         |
| mit 3 und mehr Wohnungen                  | -         | (0,6)                    | 0,6                   | 1,4             | 2,0         |
| Gereihtes Haus Insgesamt                  | -         | 3,3                      | 8,0                   | 15,8            | 19,6        |
| mit 1 Wohnung                             | -         | 2,3                      | 5,9                   | 10,1            | 11,1        |
| mit 2 Wohnungen                           | -         | 0,8                      | 1,1                   | 1,9             | 1,6         |
| mit 3 und mehr Wohnungen                  | -         | 0,2                      | 1,0                   | 3,8             | 6,9         |
| Anderer Gebäudetyp Insgesamt              | -         | (4,7)                    | 4,8                   | 4,3             | 4,1         |
| mit 1 Wohnung                             | -         | 3,3                      | 3,6                   | 2,8             | 2,2         |
| mit 2 Wohnungen                           | -         | (1,1)                    | (0,7)                 | 0,7             | 0,7         |
| mit 3 und mehr Wohnungen                  | -         | 0,2                      | 0,4                   | 0,8             | 1,2         |
| <b>Zahl der Wohnungen im Gebäude</b>      |           |                          |                       |                 |             |
| 1 Wohnung                                 | (92,3)    | 79,6                     | 78,0                  | 71,3            | 65,2        |
| 2 Wohnungen                               | -         | 15,1                     | 15,5                  | 16,5            | 17,1        |
| 3 - 6 Wohnungen                           | 7,7       | 5,0                      | 6,0                   | 9,7             | 11,9        |
| 7 - 12 Wohnungen                          | -         | 0,3                      | 0,4                   | 2,0             | 4,7         |
| 13 und mehr Wohnungen                     | -         | -                        | (0,1)                 | 0,5             | 1,2         |

Noch: 1.3.2 Gebäude mit Wohnraum nach regionaler Einheit und Baujahr, Gebäudeart, Gebäudetyp, Zahl der Wohnungen, Eigentumsform und Heizungsart -in %-

|  | Gebäude   |                          |                       |                 |             |
|--|-----------|--------------------------|-----------------------|-----------------|-------------|
|  | Hörperath | Verbandsgemeinde Kelberg | Landkreis Vulkaneifel | Rheinland-Pfalz | Deutschland |
|  | %         | %                        | %                     | %               | %           |
| <b>Eigentumsform des Gebäudes</b>                |           |                          |                       |                 |             |
| Gemeinschaft von Wohnungseigentümern/-innen      | 7,7       | 4,0                      | 4,8                   | 7,5             | 9,3         |
| Privatperson/-en                                 | 92,3      | 95,4                     | 94,4                  | 89,6            | 84,4        |
| Wohnungsgenossenschaft                           | -         | -                        | -                     | 0,3             | 1,5         |
| Kommune oder kommunales Wohnungsunternehmen      | -         | 0,2                      | 0,2                   | 1,1             | 1,8         |
| Privatwirtschaftliches Wohnungsunternehmen       | -         | 0,2                      | 0,2                   | 0,7             | 1,7         |
| Anderes privatwirtschaftliches Unternehmen       | -         | -                        | 0,2                   | 0,4             | 0,7         |
| Bund oder Land                                   | -         | -                        | 0,0                   | 0,1             | 0,2         |
| Organisation ohne Erwerbszweck (z.B. Kirche)     | -         | 0,2                      | 0,2                   | 0,4             | 0,4         |
| <b>Heizungsart</b>                               |           |                          |                       |                 |             |
| Fernheizung (Fernwärme)                          | 7,7       | 1,0                      | 1,3                   | 2,4             | 5,4         |
| Etagenheizung                                    | -         | 1,4                      | 1,9                   | 5,9             | 6,4         |
| Blockheizung                                     | 7,7       | 0,1                      | (0,4)                 | 0,5             | 1,0         |
| Zentralheizung                                   | 63,5      | 82,5                     | 80,1                  | 81,5            | 79,0        |
| Einzel-/Mehrraumöfen (auch Nachtspeicherheizung) | 21,2      | 12,6                     | 14,8                  | 8,7             | 7,6         |
| Keine Heizung im Gebäude oder in den Wohnungen   | -         | 2,4                      | 1,5                   | 1,0             | 0,6         |

Die relativen Ergebnisse beziehen sich auf die Gesamtzahl der Gebäude der jeweiligen regionalen Einheit je betrachtetem Gebäudemerkmal.

Die relativen Werte wurden durch Division von Ergebnissen nach Durchführung der Geheimhaltung errechnet.

## 2.1 Wohnungen in Gebäuden mit Wohnraum nach Art der Nutzung, Fläche der Wohnung, Zahl der Räume und Ausstattung

|  | Wohnungen in Gebäuden mit Wohnraum | davon                     |   |                         |  |
|--|------------------------------------|---------------------------|---|-------------------------|--|
|  |                                    | Wohnungen in Wohngebäuden | davon                                       |                         | Wohnungen in Sonstigen Gebäuden mit Wohnraum |
|  |                                    |                           | Wohnungen in Wohngebäuden (keine Wohnheime) | Wohnungen in Wohnheimen |  |
|  | Anzahl                             | Anzahl                    | Anzahl                                      | Anzahl                  | Anzahl                                       |
| <b>Insgesamt</b>                               |                                    |                           |   |                         |  |
| Insgesamt                                      | 62                                 | 59                        | 59  | -                       | 3  |
| <b>Art der Wohnungsnutzung</b>                 |                                    |                           |   |                         |  |
| Von Eigentümer/-in bewohnt                     | (50)                               | 47                        | 47  | -                       | 3  |
| Zu Wohnzwecken vermietet (auch mietfrei)       | 3                                  | 3                         | 3   | -                       | -  |
| Ferien- und Freizeitwohnung                    | 3                                  | 3                         | 3   | -                       | -  |
| Leer stehend                                   | 6                                  | 6                         | 6   | -                       | -  |
| <b>Fläche der Wohnung in m²</b>                |                                    |                           |   |                         |  |
| Unter 40                                       | -                                  | -                         | -   | -                       | -  |
| 40 - 59  | 3                                  | 3                         | 3   | -                       | -  |
| 60 - 79  | 4                                  | 4                         | 4   | -                       | -  |
| 80 - 99  | -                                  | -                         | -   | -                       | -  |
| 100 - 119                                      | 12                                 | 12                        | 12  | -                       | -  |
| 120 - 139                                      | 7                                  | 7                         | 7   | -                       | -  |
| 140 - 159                                      | 9                                  | 6                         | 6   | -                       | 3  |
| 160 - 179                                      | 11                                 | 11                        | 11  | -                       | -  |
| 180 - 199                                      | 4                                  | 4                         | 4   | -                       | -  |
| 200 und mehr                                   | 12                                 | 12                        | 12  | -                       | -  |
| <b>Zahl der Räume</b>                          |                                    |                           |   |                         |  |
| 1 Raum   | 3                                  | 3                         | 3   | -                       | -  |
| 2 Räume  | -                                  | -                         | -   | -                       | -  |
| 3 Räume  | -                                  | -                         | -   | -                       | -  |
| 4 Räume  | 7                                  | 7                         | 7   | -                       | -  |
| 5 Räume  | 3                                  | 3                         | 3   | -                       | -  |
| 6 Räume  | 3                                  | 3                         | 3   | -                       | -  |
| 7 und mehr Räume                               | (46)                               | (43)                      | (43)  | -                       | 3  |
| <b>Ausstattung der Wohnung</b>                 |                                    |                           |   |                         |  |
| Badewanne/Dusche und WC vorhanden              | 62                                 | 59                        | 59  | -                       | 3  |
| Badewanne/Dusche und WC nicht vorhanden        | -                                  | -                         | -   | -                       | -  |
| Badewanne/Dusche vorhanden, WC nicht vorhanden | -                                  | -                         | -   | -                       | -  |
| Badewanne/Dusche nicht vorhanden, WC vorhanden | -                                  | -                         | -   | -                       | -  |

Bei den ausgewiesenen Wohnungszahlen sind gewerblich genutzte Wohnungen nicht, Diplomatenwohnungen/Wohnungen ausländischer Streitkräfte nur in der „Insgesamt-Zeile“ berücksichtigt.

## 2.2.1 Wohnungen in Gebäuden mit Wohnraum nach regionaler Einheit und Art der Nutzung, Fläche der Wohnung, Zahl der Räume und Ausstattung

|  | Wohnungen |                          |                       |                 |             |
|--|-----------|--------------------------|-----------------------|-----------------|-------------|
|  | Horperath | Verbandsgemeinde Kelberg | Landkreis Vulkaneifel | Rheinland-Pfalz | Deutschland |
|  | Anzahl    | Anzahl                   | Anzahl                | Anzahl          | Anzahl      |
| <b>Insgesamt</b>                               |           |                          |                       |                 |             |
| Insgesamt                                      | 62        | 3 699                    | 31 880                | 2 010 559       | 40 563 320  |
| <b>Art der Wohnungsnutzung</b>                 |           |                          |                       |                 |             |
| Von Eigentümer/-in bewohnt                     | (50)      | 2 440                    | 19 431                | 1 056 986       | 17 292 029  |
| Zu Wohnzwecken vermietet (auch mietfrei)       | 3         | 906                      | 9 426                 | 841 958         | 21 199 913  |
| Ferien- und Freizeitwohnung                    | 3         | 175                      | 1 486                 | 14 906          | 224 529     |
| Leer stehend                                   | 6         | (178)                    | 1 533                 | 89 040          | 1 828 846   |
| <b>Fläche der Wohnung in m²</b>                |           |                          |                       |                 |             |
| Unter 40                                       | -         | 28                       | 471                   | 79 051          | 2 177 061   |
| 40 - 59  | 3         | 214                      | 2 492                 | 219 658         | 7 288 734   |
| 60 - 79  | 4         | 417                      | 4 570                 | 368 640         | 9 663 142   |
| 80 - 99  | -         | 658                      | 5 625                 | 363 190         | 6 987 435   |
| 100 - 119                                      | 12        | 669                      | 5 122                 | 281 553         | 4 913 194   |
| 120 - 139                                      | 7         | 685                      | 5 754                 | 282 169         | 4 211 779   |
| 140 - 159                                      | 9         | 476                      | 3 526                 | 181 337         | 2 394 089   |
| 160 - 179                                      | 11        | (197)                    | 1 782                 | 86 315          | 1 117 240   |
| 180 - 199                                      | 4         | 136                      | 953                   | 53 728          | 686 793     |
| 200 und mehr                                   | 12        | (219)                    | 1 581                 | 87 249          | 1 105 850   |
| <b>Zahl der Räume</b>                          |           |                          |                       |                 |             |
| 1 Raum   | 3         | 10                       | 290                   | 56 146          | 1 306 117   |
| 2 Räume  | -         | 128                      | 1 524                 | 130 279         | 3 735 658   |
| 3 Räume  | -         | 350                      | 3 899                 | 335 419         | 8 890 843   |
| 4 Räume  | 7         | 574                      | 5 534                 | 436 277         | 10 410 969  |
| 5 Räume  | 3         | 704                      | 5 864                 | 364 352         | 6 855 418   |
| 6 Räume  | 3         | 737                      | 6 002                 | 292 471         | 4 406 792   |
| 7 und mehr Räume                               | (46)      | 1 196                    | 8 763                 | 387 946         | 4 939 520   |
| <b>Ausstattung der Wohnung</b>                 |           |                          |                       |                 |             |
| Badewanne/Dusche und WC vorhanden              | 62        | 3 658                    | 31 595                | 1 970 139       | 39 916 059  |
| Badewanne/Dusche und WC nicht vorhanden        | -         | 22                       | (99)                  | 6 506           | 308 371     |
| Badewanne/Dusche vorhanden, WC nicht vorhanden | -         | 3                        | (37)                  | 4 165           | 104 585     |
| Badewanne/Dusche nicht vorhanden, WC vorhanden | -         | 16                       | (145)                 | 22 080          | 216 302     |

Bei den ausgewiesenen Wohnungszahlen sind gewerblich genutzte Wohnungen nicht, Diplomatenwohnungen/Wohnungen ausländischer Streitkräfte nur in der „Insgesamt-Zeile“ berücksichtigt.

## 2.2.2 Wohnungen in Gebäuden mit Wohnraum nach regionaler Einheit und Art der Nutzung, Fläche der Wohnung, Zahl der Räume und Ausstattung -in %-

|  | Wohnungen |                          |                       |                 |             |
|--|-----------|--------------------------|-----------------------|-----------------|-------------|
|  | Horperath | Verbandsgemeinde Kelberg | Landkreis Vulkaneifel | Rheinland-Pfalz | Deutschland |
|  | %         | %                        | %                     | %               | %           |
| <b>Art der Wohnungsnutzung</b>                 |           |                          |                       |                 |             |
| Von Eigentümer/-in bewohnt                     | (80,6)    | 66,0                     | 61,0                  | 52,8            | 42,6        |
| Zu Wohnzwecken vermietet (auch mietfrei)       | 4,8       | 24,5                     | 29,6                  | 42,0            | 52,3        |
| Ferien- und Freizeitwohnung                    | 4,8       | 4,7                      | 4,7                   | 0,7             | 0,6         |
| Leer stehend                                   | 9,7       | (4,8)                    | 4,8                   | 4,4             | 4,5         |
| <b>Fläche der Wohnung in m²</b>                |           |                          |                       |                 |             |
| Unter 40                                       | -         | 0,8                      | 1,5                   | 3,9             | 5,4         |
| 40 - 59  | 4,8       | 5,8                      | 7,8                   | 11,0            | 18,0        |
| 60 - 79  | 6,5       | 11,3                     | 14,3                  | 18,4            | 23,8        |
| 80 - 99  | -         | 17,8                     | 17,6                  | 18,1            | 17,2        |
| 100 - 119                                      | 19,4      | 18,1                     | 16,1                  | 14,1            | 12,1        |
| 120 - 139                                      | 11,3      | 18,5                     | 18,1                  | 14,1            | 10,4        |
| 140 - 159                                      | 14,5      | 12,9                     | 11,1                  | 9,1             | 5,9         |
| 160 - 179                                      | 17,7      | (5,3)                    | 5,6                   | 4,3             | 2,8         |
| 180 - 199                                      | 6,5       | 3,7                      | 3,0                   | 2,7             | 1,7         |
| 200 und mehr                                   | 19,4      | (5,9)                    | 5,0                   | 4,4             | 2,7         |
| <b>Zahl der Räume</b>                          |           |                          |                       |                 |             |
| 1 Raum   | 4,8       | 0,3                      | 0,9                   | 2,8             | 3,2         |
| 2 Räume  | -         | 3,5                      | 4,8                   | 6,5             | 9,2         |
| 3 Räume  | -         | 9,5                      | 12,2                  | 16,7            | 21,9        |
| 4 Räume  | 11,3      | 15,5                     | 17,4                  | 21,8            | 25,7        |
| 5 Räume  | 4,8       | 19,0                     | 18,4                  | 18,2            | 16,9        |
| 6 Räume  | 4,8       | 19,9                     | 18,8                  | 14,6            | 10,9        |
| 7 und mehr Räume                               | (74,2)    | 32,3                     | 27,5                  | 19,4            | 12,2        |
| <b>Ausstattung der Wohnung</b>                 |           |                          |                       |                 |             |
| Badewanne/Dusche und WC vorhanden              | 100,0     | 98,9                     | 99,1                  | 98,4            | 98,4        |
| Badewanne/Dusche und WC nicht vorhanden        | -         | 0,6                      | (0,3)                 | 0,3             | 0,8         |
| Badewanne/Dusche vorhanden, WC nicht vorhanden | -         | 0,1                      | (0,1)                 | 0,2             | 0,3         |
| Badewanne/Dusche nicht vorhanden, WC vorhanden | -         | 0,4                      | (0,5)                 | 1,1             | 0,5         |

Bei den ausgewiesenen Wohnungszahlen sind gewerblich genutzte Wohnungen, Diplomatenwohnungen/Wohnungen ausländischer Streitkräfte nicht berücksichtigt.

Die relativen Ergebnisse beziehen sich auf die Gesamtzahl der Gebäude der jeweiligen regionalen Einheit je betrachtetem Gebäudemerkmal.

Die relativen Werte wurden durch Division von Ergebnissen nach Durchführung der Geheimhaltung errechnet.



## 3.1 Gebäude- und Wohnungskennzahlen im regionalen Vergleich

| Gebiet                      | Kennzahlen für Gebäude und Wohnungen |  |   |
|-----------------------------|--------------------------------------|--|---|
|                             | Eigentümerquote<br>(Wohnungen)       | Durchschnittliche<br>Wohnungsgröße in m² | Durchschnittliche Anzahl<br>der Wohnungen je<br>Wohngebäude |
|                             | %                                    | m²                                       | Anzahl  |
| Verbandsgemeinde Daun       | 66                                   | 111                                      | 1   |
| Betteldorf                  | .                                    | .  | 1   |
| Bleckhausen                 | .                                    | .  | 1   |
| Brockscheid                 | .                                    | .  | 1   |
| Darscheid                   | .                                    | .  | 1   |
| Daun, Stadt                 | 51                                   | 105                                      | 2   |
| Demerath                    | .                                    | .  | 1   |
| Deudesfeld                  | .                                    | .  | 1   |
| Dockweiler                  | .                                    | .  | 1   |
| Dreis-Brück                 | 77                                   | 119                                      | 1   |
| Ellscheid                   | 78                                   | .  | 1   |
| Gefell                      | .                                    | .  | 1   |
| Gillenfeld                  | 66                                   | .  | 1   |
| Hinterweiler                | .                                    | 126                                      | 1   |
| Hörscheid                   | .                                    | .  | 1   |
| Immerath                    | .                                    | .  | 1   |
| Kirchweiler                 | .                                    | .  | 1   |
| Kradenbach                  | .                                    | .  | 1   |
| Mehren                      | 62                                   | 113                                      | 1   |
| Meisburg                    | .                                    | .  | 1   |
| Mückeln                     | 76                                   | .  | 1   |
| Nerdlen                     | .                                    | .  | 1   |
| Niederstadtfeld             | .                                    | .  | 1   |
| Oberstadtfeld               | .                                    | .  | 1   |
| Sarmersbach                 | .                                    | .  | 1   |
| Saxler                      | .                                    | .  | 1   |
| Schalkenmehren              | .                                    | .  | 1   |
| Schutz                      | .                                    | .  | 1   |
| Schönbach                   | .                                    | .  | 1   |
| Steineberg                  | .                                    | .  | 1   |
| Steiningen                  | .                                    | .  | 1   |
| Strohn                      | .                                    | .  | 1   |
| Strotzbüsch                 | .                                    | 110                                      | 1   |
| Udler                       | .                                    | .  | 1   |
| Utzerath                    | 86                                   | .  | 1   |
| Wallenborn                  | .                                    | .  | 1   |
| Weidenbach                  | .                                    | .  | 1   |
| Winkel (Eifel)              | .                                    | .  | 1   |
| Üdersdorf                   | 74                                   | .  | 1   |
| Verbandsgemeinde Gerolstein | 67                                   | 110                                      | 1   |
| Berlingen                   | .                                    | .  | 1   |
| Birresborn                  | .                                    | .  | 1   |
| Densborn                    | .                                    | 114                                      | 1   |
| Duppach                     | .                                    | .  | 1   |
| Gerolstein, Stadt           | 59                                   | 108                                      | 1   |
| Hohenfels-Essingen          | .                                    | .  | 1   |
| Kalenborn-Scheuern          | .                                    | .  | 1   |
| Kopp                        | .                                    | .  | 1   |
| Mürtenbach                  | .                                    | .  | 1   |
| Neroth                      | .                                    | .  | 1   |
| Pelm                        | .                                    | .  | 1   |

## Noch: 3.1 Gebäude- und Wohnungskennzahlen im regionalen Vergleich

| Gebiet                          | Kennzahlen für Gebäude und Wohnungen |  |   |
|---------------------------------|--------------------------------------|--|---|
|                                 | Eigentümerquote<br>(Wohnungen)       | Durchschnittliche<br>Wohnungsgröße in m² | Durchschnittliche Anzahl<br>der Wohnungen je<br>Wohngebäude |
|                                 | %                                    | m²                                       | Anzahl  |
| Rockeskyll                      | .                                    | 114                                      | 1   |
| Salm                            | .                                    | .  | 1   |
| Verbandsgemeinde Hillesheim     | 70                                   | 115                                      | 1   |
| Basberg                         | .                                    | .  | 1   |
| Berndorf                        | .                                    | .  | 1   |
| Dohm-Lammersdorf                | .                                    | .  | 1   |
| Hillesheim, Stadt               | 57                                   | .  | 2   |
| Kerpen (Eifel)                  | .                                    | .  | 1   |
| Nohn                            | .                                    | .  | 1   |
| Oberbettingen                   | .                                    | .  | 1   |
| Oberehe-Stroheich               | .                                    | .  | 1   |
| Walsdorf                        | .                                    | .  | 1   |
| Wiesbaum                        | .                                    | .  | 1   |
| Üxheim                          | .                                    | .  | 1   |
| <b>Verbandsgemeinde Kelberg</b> | <b>74</b>                            | .  | 1   |
| Arbach                          | .                                    | .  | 1   |
| Beinhausen                      | .                                    | .  | 1   |
| Bereborn                        | .                                    | .  | 1   |
| Berenbach                       | .                                    | .  | 1   |
| Bodenbach                       | .                                    | 122                                      | 1   |
| Bongard                         | .                                    | 116                                      | 1   |
| Borler                          | .                                    | .  | 1   |
| Boxberg                         | .                                    | .  | 1   |
| Brücktal                        | .                                    | .  | 2   |
| Drees                           | .                                    | .  | 1   |
| Gelenberg                       | 87                                   | 128                                      | 1   |
| Gunderath                       | .                                    | .  | 1   |
| <b>Horperath</b>                | .                                    | .  | 1   |
| Höchstberg                      | .                                    | .  | 1   |
| Hörschhausen                    | .                                    | .  | 1   |
| Kaperich                        | .                                    | .  | 1   |
| Katzwinkel                      | 87                                   | .  | 1   |
| Kelberg                         | 65                                   | 119                                      | 1   |
| Kirsbach                        | .                                    | .  | 1   |
| Kolverath                       | .                                    | .  | 1   |
| Kötterichen                     | .                                    | 114                                      | 1   |
| Lirstal                         | .                                    | 100                                      | 1   |
| Mannebach                       | .                                    | .  | 1   |
| Mosbruch                        | 90                                   | .  | 1   |
| Neichen                         | .                                    | .  | 1   |
| Nitz                            | .                                    | .  | 2   |
| Oberelz                         | .                                    | .  | 1   |
| Reimerath                       | .                                    | .  | 1   |
| Retterath                       | .                                    | .  | 1   |
| Sassen                          | .                                    | .  | 1   |
| Uersfeld                        | .                                    | .  | 1   |
| Ueß                             | .                                    | .  | 1   |
| Welcherath                      | .                                    | .  | 1   |
| Verbandsgemeinde Obere Kyll     | 72                                   | 111                                      | 1   |
| Birgel                          | .                                    | .  | 1   |
| Esch                            | .                                    | .  | 1   |
| Feusdorf                        | 80                                   | 120                                      | 1   |

## Noch: 3.1 Gebäude- und Wohnungskennzahlen im regionalen Vergleich

| Gebiet                       | Kennzahlen für Gebäude und Wohnungen |  |   |
|------------------------------|--------------------------------------|--|---|
|                              | Eigentümerquote<br>(Wohnungen)       | Durchschnittliche<br>Wohnungsgröße in m² | Durchschnittliche Anzahl<br>der Wohnungen je<br>Wohngebäude |
|                              | %                                    | m²                                       | Anzahl  |
| Gönnersdorf                  | .                                    | .  | 1   |
| Hallschlag                   | .                                    | .  | 1   |
| Jünkerath                    | 62                                   | .  | 1   |
| Kerschenbach                 | .                                    | .  | 1   |
| Lissendorf                   | 67                                   | 99                                       | 1   |
| Ormont                       | .                                    | .  | 1   |
| Reuth                        | .                                    | .  | 2   |
| Scheid                       | 88                                   | .  | 1   |
| Schüller                     | .                                    | .  | 1   |
| Stadtkyll                    | .                                    | .  | 1   |
| Steffeln                     | .                                    | .  | 1   |
| <b>Landkreis Vulkaneifel</b> | 68,6                                 | .  | 1,4   |
| <b>Rheinland-Pfalz</b>       | 57,1                                 | 104,2                                    | 1,7   |
| <b>Deutschland</b>           | 45,9                                 | 91,4                                     | 2,1   |

Die Kennzahlen wurden durch Division von Originalergebnissen vor Geheimhaltung errechnet. Kennzahlwerte, die Rückschlüsse auf diese Originalergebnisse ermöglichen würden, wurden gesperrt.

Weitere Informationen zur jeweiligen Berechnung sind dem Bereich der Definitionen zu entnehmen.

## 3.2 Weitere Wohnungskennzahlen im regionalen Vergleich

| Gebiet                      | Kennzahlen für Wohnungen                  |                             |   |
|-----------------------------|---|-----------------------------|---|
|                             | Anteil des selbst genutzten Wohneigentums | Leerstandsquote (Wohnungen) | Anteil des zu Wohnzwecken vermieteten Wohneigentums (auch mietfrei) |
|                             | %   | %                           | %   |
| Verbandsgemeinde Daun       | 63  | 4                           | 33  |
| Betteldorf                  | .   | .                           | .   |
| Bleckhausen                 | .   | .                           | .   |
| Brockscheid                 | .   | .                           | .   |
| Darscheid                   | .   | .                           | .   |
| Daun, Stadt                 | 49  | 3                           | 48  |
| Demerath                    | .   | 6                           | 17  |
| Deudesfeld                  | .   | .                           | 20  |
| Dockweiler                  | .   | .                           | .   |
| Dreis-Brück                 | .   | 5                           | 21  |
| Ellscheid                   | .   | .                           | .   |
| Gefell                      | .   | -                           | .   |
| Gillenfeld                  | 63  | 5                           | 32  |
| Hinterweiler                | .   | .                           | .   |
| Hörscheid                   | .   | .                           | .   |
| Immerath                    | .   | 5                           | .   |
| Kirchweiler                 | .   | 6                           | .   |
| Kradenbach                  | .   | .                           | .   |
| Mehren                      | 59  | 5                           | 36  |
| Meisburg                    | .   | .                           | .   |
| Mückeln                     | .   | .                           | 24  |
| Nerdlen                     | .   | 4                           | .   |
| Niederstadtfeld             | 76  | .                           | .   |
| Oberstadtfeld               | .   | .                           | .   |
| Sarmersbach                 | .   | .                           | .   |
| Saxler                      | 69  | .                           | .   |
| Schalkenmehren              | .   | .                           | .   |
| Schutz                      | .   | .                           | .   |
| Schönbach                   | .   | .                           | .   |
| Steineberg                  | 79  | .                           | .   |
| Steiningen                  | 69  | .                           | .   |
| Strohn                      | .   | .                           | .   |
| Strotzbüsch                 | 69  | .                           | .   |
| Udler                       | .   | .                           | .   |
| Utzerath                    | .   | .                           | 13  |
| Wallenborn                  | .   | 7                           | .   |
| Weidenbach                  | .   | .                           | .   |
| Winkel (Eifel)              | .   | .                           | .   |
| Üdersdorf                   | 71  | 4                           | 25  |
| Verbandsgemeinde Gerolstein | 64  | 5                           | 31  |
| Berlingen                   | .   | .                           | .   |
| Birresborn                  | .   | 7                           | .   |
| Densborn                    | .   | .                           | .   |
| Duppach                     | .   | 9                           | .   |
| Gerolstein, Stadt           | 57  | 5                           | 39  |
| Hohenfels-Essingen          | .   | 4                           | .   |
| Kalenborn-Scheuern          | .   | .                           | .   |
| Kopp                        | .   | .                           | .   |
| Mürtenbach                  | 68  | .                           | .   |
| Neroth                      | 75  | .                           | .   |
| Pelm                        | 67  | .                           | .   |

## Noch: 3.2 Weitere Wohnungskennzahlen im regionalen Vergleich

| Gebiet                          | Kennzahlen für Wohnungen                  |                             |   |
|---------------------------------|---|-----------------------------|---|
|                                 | Anteil des selbst genutzten Wohneigentums | Leerstandsquote (Wohnungen) | Anteil des zu Wohnzwecken vermieteten Wohneigentums (auch mietfrei) |
|                                 | %   | %                           | %   |
| Rockeskyll                      | .   | .                           | .   |
| Salm                            | .   | .                           | .   |
| Verbandsgemeinde Hillesheim     | 67  | 4                           | 29  |
| Basberg                         | .   | .                           | .   |
| Berndorf                        | 75  | .                           | .   |
| Dohm-Lammersdorf                | .   | .                           | .   |
| Hillesheim, Stadt               | 55  | .                           | 42  |
| Kerpen (Eifel)                  | .   | 7                           | .   |
| Nohn                            | .   | .                           | .   |
| Oberbettingen                   | .   | 1                           | .   |
| Oberehe-Stroheich               | 82  | .                           | 15  |
| Walsdorf                        | .   | 6                           | .   |
| Wiesbaum                        | .   | .                           | .   |
| Üxheim                          | 74  | .                           | .   |
| <b>Verbandsgemeinde Kelberg</b> | 71  | 5                           | 24  |
| Arbach                          | .   | .                           | .   |
| Beinhausen                      | .   | -                           | .   |
| Bereborn                        | .   | .                           | .   |
| Berenbach                       | .   | .                           | .   |
| Bodenbach                       | .   | 3                           | .   |
| Bongard                         | 71  | .                           | .   |
| Borler                          | .   | .                           | .   |
| Boxberg                         | .   | .                           | 25  |
| Brücktal                        | .   | .                           | .   |
| Drees                           | .   | .                           | .   |
| Gelenberg                       | .   | .                           | .   |
| Gunderath                       | .   | .                           | .   |
| <b>Horperath</b>                | .   | .                           | .   |
| Höchstberg                      | .   | .                           | .   |
| Hörschhausen                    | .   | .                           | .   |
| Kaperich                        | .   | .                           | .   |
| Katzwinkel                      | .   | .                           | 13  |
| Kelberg                         | 61  | .                           | .   |
| Kirsbach                        | .   | -                           | .   |
| Kolverath                       | .   | .                           | .   |
| Kötterichen                     | .   | .                           | 23  |
| Lirstal                         | .   | .                           | .   |
| Mannebach                       | .   | .                           | .   |
| Mosbruch                        | .   | .                           | .   |
| Neichen                         | .   | .                           | .   |
| Nitz                            | .   | .                           | .   |
| Oberelz                         | .   | .                           | .   |
| Reimerath                       | .   | .                           | .   |
| Retterath                       | 74  | .                           | 21  |
| Sassen                          | .   | .                           | .   |
| Uersfeld                        | .   | .                           | .   |
| Ueß                             | .   | -                           | .   |
| Welcherath                      | .   | .                           | .   |
| Verbandsgemeinde Obere Kyll     | 67  | 7                           | 26  |
| Birgel                          | .   | 7                           | .   |
| Esch                            | .   | .                           | .   |

## Noch: 3.2 Weitere Wohnungskennzahlen im regionalen Vergleich

| Gebiet                       | Kennzahlen für Wohnungen                  |                             |   |
|------------------------------|---|-----------------------------|---|
|                              | Anteil des selbst genutzten Wohneigentums | Leerstandsquote (Wohnungen) | Anteil des zu Wohnzwecken vermieteten Wohneigentums (auch mietfrei) |
|                              | %   | %                           | %   |
| Feusdorf                     | .   | .                           | .   |
| Gönnersdorf                  | .   | .                           | .   |
| Hallschlag                   | .   | .                           | .   |
| Jünkerath                    | .   | .                           | 35  |
| Kerschenbach                 | 78  | .                           | .   |
| Lissendorf                   | .   | .                           | .   |
| Ormont                       | .   | 4                           | .   |
| Reuth                        | .   | 4                           | .   |
| Scheid                       | .   | .                           | 12  |
| Schüller                     | .   | .                           | .   |
| Stadtkyll                    | .   | .                           | .   |
| Steffeln                     | .   | .                           | .   |
| <b>Landkreis Vulkaneifel</b> | 65,3                                      | 4,9                         | 29,8  |
| <b>Rheinland-Pfalz</b>       | 54,7                                      | 4,3                         | 41  |
| <b>Deutschland</b>           | 43,9                                      | 4,4                         | 51,7  |

Die Kennzahlen wurden durch Division von Originalergebnissen vor Geheimhaltung errechnet. Kennzahlwerte, die Rückschlüsse auf diese Originalergebnisse ermöglichen würden, wurden gesperrt.

Weitere Informationen zur jeweiligen Berechnung sind dem Bereich der Definitionen zu entnehmen.

#### 4.1 Haushalte nach Typ des privaten Haushalts (nach Familien) und Art der Wohnungsnutzung, Fläche der Wohnung und Zahl der Räume

|  | Insgesamt | Typ des privaten Haushalts (nach Familien) |                     |                     |                              |  |
|--|-----------|--|---------------------|---------------------|------------------------------|--|
|  |           | Einpersonenhaushalte<br>(Singlehaushalte)  | Paare ohne Kind(er) | Paare mit Kind(ern) | Alleinerziehende Elternteile | Mehrpersonenhaushalte ohne Kernfamilie |
|  | Anzahl    | Anzahl                                     | Anzahl              | Anzahl              | Anzahl                       | Anzahl                                 |
| <b>Insgesamt</b>                           |           |  |                     |                     |                              |  |
| Insgesamt                                  | 46        | 7  | 19                  | 20                  | -                            | -                                      |
| <b>Art der Wohnungsnutzung</b>             |           |  |                     |                     |                              |  |
| Von Eigentümer/-in bewohnt                 | 40        | 7  | 13                  | 20                  | -                            | -                                      |
| Zu Wohnzwecken vermietet (auch mietfrei)   | 3         | -  | 3                   | -                   | -                            | -                                      |
| <b>Fläche der Wohnung in m<sup>2</sup></b> |           |  |                     |                     |                              |  |
| Unter 40                                   | -         | -  | -                   | -                   | -                            | -                                      |
| 40 - 59                                    | -         | -  | -                   | -                   | -                            | -                                      |
| 60 - 79                                    | 4         | 4  | -                   | -                   | -                            | -                                      |
| 80 - 99                                    | -         | -  | -                   | -                   | -                            | -                                      |
| 100 - 119                                  | 9         | 3  | 6                   | -                   | -                            | -                                      |
| 120 - 139                                  | 7         | -  | 7                   | -                   | -                            | -                                      |
| 140 - 159                                  | 9         | -  | 6                   | 3                   | -                            | -                                      |
| 160 - 179                                  | 4         | -  | -                   | 4                   | -                            | -                                      |
| 180 - 199                                  | 4         | -  | -                   | 4                   | -                            | -                                      |
| 200 und mehr                               | 9         | -  | -                   | 9                   | -                            | -                                      |
| <b>Zahl der Räume</b>                      |           |  |                     |                     |                              |  |
| 1 Raum                                     | -         | -  | -                   | -                   | -                            | -                                      |
| 2 Räume                                    | -         | -  | -                   | -                   | -                            | -                                      |
| 3 Räume                                    | -         | -  | -                   | -                   | -                            | -                                      |
| 4 Räume                                    | 7         | 4  | 3                   | -                   | -                            | -                                      |
| 5 Räume                                    | 3         | -  | 3                   | -                   | -                            | -                                      |
| 6 Räume                                    | 3         | -  | 3                   | -                   | -                            | -                                      |
| 7 und mehr Räume                           | (33)      | 3  | 10                  | (20)                | -                            | -                                      |

Nicht ausgewiesen werden unter „Art der Wohnungsnutzung“ Haushalte in Wohnungen, die als Ferien- und Freizeitwohnungen genutzt werden. Bei der Untergliederung nach den anderen Wohnungsmerkmalen sind diese allerdings enthalten.

Bei den ausgewiesenen Haushaltszahlen sind Haushalte in Diplomatenwohnungen/Wohnungen ausländischer Streitkräfte nur in der "Insgesamt-Zeile" berücksichtigt.

#### 4.2 Haushalte nach Größe des privaten Haushalts und Art der Wohnungsnutzung, Fläche der Wohnung und Zahl der Räume

|  | Insgesamt | Größe des privaten Haushalts |            |            |            |            |                     |
|--|-----------|------------------------------|------------|------------|------------|------------|---------------------|
|  |           | 1 Person                     | 2 Personen | 3 Personen | 4 Personen | 5 Personen | 6 und mehr Personen |
|  | Anzahl    | Anzahl                       | Anzahl     | Anzahl     | Anzahl     | Anzahl     | Anzahl              |
| <b>Insgesamt</b>                         |           |                              |            |            |            |            |                     |
| Insgesamt                                | 46        | 7                            | 16         | 3          | 7          | 7          | 6                   |
| <b>Art der Wohnungsnutzung</b>           |           |                              |            |            |            |            |                     |
| Von Eigentümer/-in bewohnt               | 40        | 7                            | 10         | 3          | 7          | 7          | 6                   |
| Zu Wohnzwecken vermietet (auch mietfrei) | 3         | -                            | 3          | -          | -          | -          | -                   |
| <b>Fläche der Wohnung in m²</b>          |           |                              |            |            |            |            |                     |
| Unter 40                                 | -         | -                            | -          | -          | -          | -          | -                   |
| 40 - 59                                  | -         | -                            | -          | -          | -          | -          | -                   |
| 60 - 79                                  | 4         | 4                            | -          | -          | -          | -          | -                   |
| 80 - 99                                  | -         | -                            | -          | -          | -          | -          | -                   |
| 100 - 119                                | 9         | 3                            | 6          | -          | -          | -          | -                   |
| 120 - 139                                | 7         | -                            | 7          | -          | -          | -          | -                   |
| 140 - 159                                | 9         | -                            | 3          | 3          | 3          | -          | -                   |
| 160 - 179                                | 4         | -                            | -          | -          | 4          | -          | -                   |
| 180 - 199                                | 4         | -                            | -          | -          | -          | 4          | -                   |
| 200 und mehr                             | 9         | -                            | -          | -          | -          | 3          | 6                   |
| <b>Zahl der Räume</b>                    |           |                              |            |            |            |            |                     |
| 1 Raum                                   | -         | -                            | -          | -          | -          | -          | -                   |
| 2 Räume                                  | -         | -                            | -          | -          | -          | -          | -                   |
| 3 Räume                                  | -         | -                            | -          | -          | -          | -          | -                   |
| 4 Räume                                  | 7         | 4                            | 3          | -          | -          | -          | -                   |
| 5 Räume                                  | 3         | -                            | 3          | -          | -          | -          | -                   |
| 6 Räume                                  | 3         | -                            | 3          | -          | -          | -          | -                   |
| 7 und mehr Räume                         | (33)      | 3                            | 7          | 3          | 7          | 7          | 6                   |

Nicht ausgewiesen werden unter „Art der Wohnungsnutzung“ Haushalte in Wohnungen, die als Ferien- und Freizeitwohnungen genutzt werden. Bei der Untergliederung nach den anderen Wohnungsmerkmalen sind diese allerdings enthalten.

Bei den ausgewiesenen Haushaltszahlen sind Haushalte in Diplomatenwohnungen/Wohnungen ausländischer Streitkräfte nur in der "Insgesamt-Zeile" berücksichtigt.



## 4.3 Haushalte nach Seniorenstatus des privaten Haushalts und Art der Wohnungsnutzung, Fläche der Wohnung und Zahl der Räume

|  | Insgesamt | Seniorenstatus eines privaten Haushalts      |  |                                |
|--|-----------|--|--|--------------------------------|
|  |           | Haushalte mit ausschließlich Senioren/-innen | Haushalte mit Senioren/-innen und Jüngeren | Haushalte ohne Senioren/-innen |
|  | Anzahl    | Anzahl                                       | Anzahl                                     | Anzahl                         |
| <b>Insgesamt</b>                         |           |  |  |                                |
| Insgesamt                                | 46        | 4  | 19   | 23                             |
| <b>Art der Wohnungsnutzung</b>           |           |  |  |                                |
| Von Eigentümer/-in bewohnt               | 40        | 4  | 16   | 20                             |
| Zu Wohnzwecken vermietet (auch mietfrei) | 3         | -  | -  | 3                              |
| <b>Fläche der Wohnung in m²</b>          |           |  |  |                                |
| Unter 40                                 | -         | -  | -  | -                              |
| 40 - 59                                  | -         | -  | -  | -                              |
| 60 - 79                                  | 4         | -  | -  | 4                              |
| 80 - 99                                  | -         | -  | -  | -                              |
| 100 - 119                                | 9         | -  | -  | 9                              |
| 120 - 139                                | 7         | 4  | 3  | -                              |
| 140 - 159                                | 9         | -  | 9  | -                              |
| 160 - 179                                | 4         | -  | -  | 4                              |
| 180 - 199                                | 4         | -  | 4  | -                              |
| 200 und mehr                             | 9         | -  | 3  | 6                              |
| <b>Zahl der Räume</b>                    |           |  |  |                                |
| 1 Raum                                   | -         | -  | -  | -                              |
| 2 Räume                                  | -         | -  | -  | -                              |
| 3 Räume                                  | -         | -  | -  | -                              |
| 4 Räume                                  | 7         | -  | -  | 7                              |
| 5 Räume                                  | 3         | -  | -  | 3                              |
| 6 Räume                                  | 3         | -  | 3  | -                              |
| 7 und mehr Räume                         | (33)      | 4  | 16   | 13                             |

Nicht ausgewiesen werden unter „Art der Wohnungsnutzung“ Haushalte in Wohnungen, die als Ferien- und Freizeitwohnungen genutzt werden. Bei der Untergliederung nach den anderen Wohnungsmerkmalen sind diese allerdings enthalten.

Bei den ausgewiesenen Haushaltszahlen sind Haushalte in Diplomatenwohnungen/Wohnungen ausländischer Streitkräfte nur in der "Insgesamt-Zeile" berücksichtigt.

## Definitionen

### Verwendete Symbolik

| Symbol   | Erläuterung  |
|--|--|
| –  | Nichts vorhanden <sup>1)</sup>   |
| 0  | Weniger als die Hälfte von 1 in der letzten besetzten Stelle, jedoch mehr als nichts                                 |
| ( )  | Aussagewert eingeschränkt, da der Zahlenwert durch das Geheimhaltungsverfahren relativ stark verändert wurde         |
| .  | Keine Angabe, da der Zahlenwert geheim zu halten ist oder durch das Geheimhaltungsverfahren zu stark verändert wurde |
| Abweichungen in den Summen durch Runden der Zahlen |  |

| Merkmal   | Definition   |
|---|--|
| Anteil der zu Wohnzwecken vermieteten Wohnungen (auch mietfrei) | Der Anteil der zu Wohnzwecken vermieteten Wohnungen (auch mietfrei) stellt den Anteil der zu Wohnzwecken vermieteten (oder mietfrei überlassenen) Wohnungen an allen bewohnten und leer stehenden Wohnungen dar. Nicht berücksichtigt sind: Ferien- und Freizeitwohnungen, Diplomatenwohnungen/ Wohnungen ausländischer Streitkräfte sowie gewerblich genutzte Wohnungen. Die Berechnung erfolgt für Wohnungen in Wohngebäuden (ohne Wohnheime).   |
| Anteil des selbstgenutzten Wohneigentums                        | Der Anteil des selbstgenutzten Wohneigentums stellt den Anteil der von Eigentümerinnen/ Eigentümern bewohnten Wohnungen an allen bewohnten und leer stehenden Wohnungen dar. Nicht berücksichtigt sind: Ferien- und Freizeitwohnungen, Diplomatenwohnungen/ Wohnungen ausländischer Streitkräfte sowie gewerblich genutzte Wohnungen. Die Berechnung erfolgt für Wohnungen in Wohngebäuden (ohne Wohnheime).   |
| Art der Wohnungsnutzung   | <p>Die Art der Wohnungsnutzung beschreibt, ob und von wem (Mieter/-in oder Eigentümer/-in) die Wohnung zum Stichtag genutzt wird.</p> <p><b>Von Eigentümer/-in bewohnt</b></p> <p>► Wenn mindestens eine/-r der Bewohner/-innen Eigentümer/-in der Wohnung ist.</p> <p><b>Zu Wohnzwecken vermietet (auch mietfrei)</b></p> <p>► Wenn keine/-r der Bewohner/-innen Eigentümer/-in der Wohnung ist, unabhängig davon, ob für die Wohnung Miete gezahlt wird oder diese mietfrei überlassen ist.</p> <p><b>Ferien- und Freizeitwohnung</b></p> <p>► Wohnung, in der Personen lediglich ihre Freizeit verbringen (z. B. am Wochenende, während des Urlaubs, der Ferien usw.). Sie kann von einem privaten Eigentümer/ einer privaten Eigentümerin selbst genutzt oder dauerhaft an eine dritte Person zur Freizeitnutzung vermietet (oder kostenlos überlassen) werden. Ferienwohnungen, die ständig gewerblich-hotelmäßig genutzt werden, gehören nicht dazu.</p> <p><b>Leer stehend</b></p> <p>► Wenn die Wohnung am Stichtag 9. Mai 2011 weder zu Wohnzwecken vermietet (auch mietfrei) ist, noch von dem Eigentümer/ der Eigentümerin selbst genutzt wird und auch keine Ferien- und Freizeitwohnung ist. Wenn die Wohnung wegen Umbau/ Modernisierung – bei Weiterbestehen des Mietverhältnisses – vorübergehend nicht genutzt werden kann, gilt diese Wohnung nicht als leer stehend.</p> <p><b>Diplomaten-/ Streitkräftewohnung</b></p> <p>► Eine Diplomatenwohnung/ Wohnung ausländischer Streitkräfte liegt immer dann vor, wenn mindestens einer der Bewohner oder eine der Bewohnerinnen einer ausländischen diplomatischen Vertretung, den ausländischen Streitkräften o. Ä. angehört, unabhängig davon, ob es sich dabei um Eigentümer/-innen oder Mieter/-innen handelt.</p> |

1) Dies kann ggf. durch das angewendete Geheimhaltungsverfahren bedingt sein.

| Merkmal                 | Definition  |
|-------------------------|---|
| Art des Gebäudes        | <p>Das Merkmal gibt die Art des Gebäudes an. Es wird unter anderem unterschieden zwischen Gebäuden, die überwiegend Wohnraum enthalten und Gebäuden, die überwiegend zu Geschäftszwecken genutzt werden.</p> <p><b>Gebäude mit Wohnraum</b></p> <p>► Für längere Dauer errichtete Bauwerke, die entweder vollständig oder teilweise für die Wohnversorgung von Haushalten bestimmt sind. Hierzu zählen auch administrative oder gewerblich genutzte Gebäude, wenn in ihnen mindestens eine zu Wohnzwecken genutzte Wohnung vorhanden ist. Gebäude mit Wohnraum gliedern sich in Wohngebäude und sonstige Gebäude mit Wohnraum.</p> <p><b>Wohngebäude</b></p> <p>► Gebäude, die mindestens zur Hälfte der Gesamtnutzfläche zu Wohnzwecken genutzt werden. Zu den Wohngebäuden gehören auch die Wohnheime (mit eigener Haushaltsführung der Bewohner/-innen).</p> <p><b>Wohngebäude (ohne Wohnheime)</b></p> <p>► Gebäude, die mindestens zur Hälfte der Gesamtnutzfläche zu Wohnzwecken genutzt werden (hier: ohne Wohnheime).</p> <p><b>Wohnheime (mit eigener Haushaltsführung der Bewohner/-innen)</b></p> <p>► Wohnheime sind Wohngebäude, die primär den Wohnbedürfnissen bestimmter Bevölkerungskreise dienen. Wohnheime besitzen Gemeinschaftsräume. Die Bewohner/-innen von Wohnheimen führen einen eigenen Haushalt.</p> <p><b>Sonstige Gebäude mit Wohnraum</b></p> <p>► Gebäude, in denen weniger als die Hälfte der Gesamtnutzfläche für Wohnzwecke genutzt wird, z. B. weil sich im Gebäude überwiegend Läden oder Büros befinden.</p> <p><b>Bewohnte Unterkünfte</b></p> <p>► Bewohnte Unterkünfte sind behelfsmäßige Bauten. Hierzu zählen z. B. Wohnbaracken, Bauwagen, Wohnwagen (z. B. auf Campingplätzen), Gartenlauben, Schrebergartenhütten, Jagdhütten, Weinberghütten, Almhütten, fest verankerte Wohnschiffe und Wohncontainer, sofern diese dauerhaft bewohnt werden.</p> |
| Auskunftspflichtige     | <p>Im Rahmen der Gebäude- und Wohnungszählung waren alle Eigentümer/-innen, Verwalter/-innen sowie sonstigen Verfügungs- und Nutzungsberechtigten der Gebäude und Wohnungen auskunftspflichtig.</p>   |
| Ausstattung der Wohnung | <p>Das Merkmal bezeichnet die Ausstattung in der Wohnung hinsichtlich Badewanne oder Dusche und WC. Ein WC ist eine Toilette mit Wasserspülung. Mit Badewanne/ Dusche sind eine fest eingebaute Badewanne oder eine fest eingebaute Dusche gemeint; diese verfügen über feste Wasserzu- und -abflussrohre.</p> <p>Es wird unterschieden zwischen:</p> <p><b>Badewanne/ Dusche und WC vorhanden</b><br/> <b>Badewanne/ Dusche und WC nicht vorhanden</b><br/> <b>Badewanne/ Dusche vorhanden, WC nicht vorhanden</b><br/> <b>Badewanne/ Dusche nicht vorhanden, WC vorhanden</b></p>   |
| Baujahr                 | <p>Mit Baujahr ist das Jahr der Bezugsfertigstellung des Gebäudes gemeint. Bei komplett zerstörten und wieder aufgebauten Gebäuden gilt das Jahr des Wiederaufbaus als Baujahr.</p> <p>Es werden folgende Klasseneinteilungen verwendet:</p> <p><b>Jahrzwanzigste</b></p> <ul style="list-style-type: none"> <li>– Vor 1950</li> <li>– 1950 – 1969</li> <li>– 1970 – 1989</li> <li>– 1990 und später</li> </ul> <p><b>Mikrozensusklassen:</b></p> <ul style="list-style-type: none"> <li>– Vor 1919</li> <li>– 1919 – 1948</li> <li>– 1949 – 1978</li> <li>– 1979 – 1986</li> <li>– 1987 – 1990</li> <li>– 1991 – 1995</li> <li>– 1996 – 2000</li> <li>– 2001 – 2004</li> <li>– 2005 – 2008</li> <li>– 2009 und später</li> </ul>   |

| Merkmal   | Definition   |
|---|--|
| Durchschnittliche Anzahl der Wohnungen je Wohngebäude | Die durchschnittliche Anzahl der Wohnungen je Wohngebäude ist das Verhältnis zwischen der Gesamtzahl der Wohnungen und der Gesamtzahl der Wohngebäude (ohne Wohnheime). Die Berechnung erfolgt für Wohnungen in Wohngebäuden (ohne Wohnheime).   |
| Durchschnittliche Wohnungsgröße in m <sup>2</sup>     | Die durchschnittliche Wohnungsgröße in m <sup>2</sup> ist das Verhältnis zwischen der Gesamtfläche in m <sup>2</sup> und der Gesamtzahl der Wohnungen. Nicht berücksichtigt sind: Diplomatenwohnungen/ Wohnungen ausländischer Streitkräfte sowie gewerblich genutzte Wohnungen. Die Berechnung erfolgt für Wohnungen in Wohngebäuden (ohne Wohnheime).  |
| Eigentümerquote                                       | Die Eigentümerquote stellt den Anteil der von Eigentümerinnen/ Eigentümern bewohnten Wohnungen an allen bewohnten Wohnungen dar. Nicht berücksichtigt sind: Leer stehende Wohnungen, Ferien- und Freizeitwohnungen, Diplomatenwohnungen/ Wohnungen ausländischer Streitkräfte sowie gewerblich genutzte Wohnungen. Die Berechnung erfolgt für Wohnungen in Wohngebäuden (ohne Wohnheime).  |
| Eigentumsform des Gebäudes                            | <p>Das Merkmal bildet ab, wem das Eigentum an dem Gebäude (nicht der einzelnen Wohnung) rechtlich zusteht. Dies können Privatpersonen oder juristische Personen sein.</p> <p><b>Gemeinschaft von Wohnungseigentümern/ -innen</b></p> <p>► Gilt für Gebäude mit Eigentumswohnungen, in denen den Eigentümern/-innen Sondereigentum an einer Wohnung in Verbindung mit dem Miteigentumsanteil am gemeinschaftlichen Eigentum zusteht.</p> <p><b>Privatperson/-en</b></p> <p>► Alle natürlichen Personen. Dies können Einzelpersonen, Paare oder sonstige Gruppen von Personen sein, z. B. Erbengemeinschaften.</p> <p><b>Wohnungsgenossenschaft</b></p> <p>► Alle Wohnungsunternehmen, die die Rechtsform einer Genossenschaft haben.</p> <p><b>Kommune oder Kommunales Wohnungsunternehmen</b></p> <p>► Unternehmen oder Einrichtung, bei denen die Kommune mit mehr als 50 % Nennkapital oder Stimmrecht beteiligt ist.</p> <p><b>Privatwirtschaftliches Wohnungsunternehmen</b></p> <p>► Alle privatrechtlichen Wohnungsunternehmen ohne Genossenschaften.</p> <p><b>Anderes privatwirtschaftliches Unternehmen</b></p> <p>► Alle privatrechtlichen Unternehmen, in deren Eigentum sich Wohnungen befinden, deren primärer Erwerbszweck aber nicht die Wohnungsvermietung ist (z. B. Banken, Versicherungen, Fonds).</p> <p><b>Bund oder Land</b></p> <p>► Unternehmen oder Einrichtung, bei denen der Bund oder das Land mit mehr als 50 % Nennkapital oder Stimmrecht beteiligt ist.</p> <p><b>Organisation ohne Erwerbszweck</b></p> <p>► z. B. Kirche</p> |
| Erhebungseinheiten                                    | Bei der Gebäude- und Wohnungszählung wurden alle Gebäude mit Wohnraum, bewohnte Unterkünfte und Wohnungen erhoben.   |
| Fläche der Wohnung in m <sup>2</sup>                  | <p>Grundfläche der gesamten Wohnung in m<sup>2</sup>. Zur Wohnung zählen auch außerhalb des eigentlichen Wohnungsabschlusses liegende Räume (z. B. Mansarden) sowie zu Wohnzwecken ausgebauter Keller- und Bodenräume.</p> <p>Zur Ermittlung der Wohnfläche sind anzurechnen:</p> <ul style="list-style-type: none"> <li>– voll: die Grundflächen von Räumen/ Raumteilen mit einer lichten Höhe von mindestens 2 Metern;</li> <li>– zur Hälfte: die Grundflächen von Räumen/ Raumteilen mit einer lichten Höhe von mindestens 1 Meter, aber weniger als 2 Metern; unbeheizbare Wintergärten, Schwimmbäder und ähnliche nach allen Seiten geschlossene Räume;</li> <li>– in der Regel zu einem Viertel, höchstens jedoch zur Hälfte: die Flächen von Balkonen, Loggien, Dachgärten, Terrassen.</li> </ul> <p>Die Fläche wird in 20 m<sup>2</sup>-Intervallen angegeben.</p>   |

| Merkmal                      | Definition   |
|------------------------------|--|
| Gebäudetyp                   | <p>Das Merkmal gibt die Bauart des Gebäudes an.</p> <p><b>Freistehendes Haus</b></p> <p>► Freistehendes Gebäude, unabhängig davon, ob es sich um ein Ein- oder Mehrfamilienhaus handelt.</p> <p><b>Doppelhaushälfte</b></p> <p>► Gebäude, das mit genau einem anderen Gebäude aneinander gebaut ist, unabhängig davon, ob es sich dabei um Ein- oder Mehrfamilienhäuser handelt.</p> <p><b>Gereihtes Haus</b></p> <p>► Gebäude, das mit mindestens zwei anderen Gebäuden aneinander gebaut ist, unabhängig davon, ob es sich dabei um Ein- oder Mehrfamilienhäuser handelt. Die Gebäude müssen nicht baugleich sein, sie können auch seitlich oder in der Höhe versetzt sein. Reiheneckhäuser zählen auch hierzu.</p> <p><b>Anderer Gebäudetyp</b></p> <p>► Alle Arten von Gebäuden, die nicht freistehendes Haus, Doppel- oder Reihnhaus sind sowie alle Arten von bewohnten Unterkünften.</p>  |
| Größe des privaten Haushalts | <p>Dieses Merkmal gibt die Anzahl der in einem privaten Haushalt lebenden Personen an.</p> <p><b>1 Person</b></p> <p><b>2 Personen</b></p> <p><b>3 Personen</b></p> <p><b>4 Personen</b></p> <p><b>5 Personen</b></p> <p><b>6 und mehr Personen</b></p>  |
| Heizungsart                  | <p>Das Merkmal bezeichnet die überwiegende Heizungsart im Gebäude.</p> <p><b>Fernheizung (Fernwärme)</b></p> <p>► Das Gebäude wird von einem zentralen Fernheizwerk aus mit Wärme versorgt (sog. Fernwärme).</p> <p><b>Etagenheizung</b></p> <p>► Unter einer Etagenheizung versteht man eine zentrale Heizanlage für sämtliche Räume einer abgeschlossenen Wohnung, wobei sich die Heizquelle meist innerhalb dieser Wohnung befindet, z. B. Gastherme.</p> <p><b>Blockheizung</b></p> <p>► Eine Blockheizung liegt vor, wenn ein Häuserblock durch ein zentrales Heizsystem beheizt wird und die Heizquelle sich in bzw. an einem der Gebäude oder in deren unmittelbarer Nähe befindet (sog. Nahwärme).</p> <p><b>Zentralheizung</b></p> <p>► Bei einer Zentralheizung werden sämtliche Wohneinheiten eines Gebäudes von einer zentralen Heizstelle, die sich innerhalb des Gebäudes (in der Regel im Keller) befindet, beheizt.</p> <p><b>Einzel-/ Mehrraumöfen (auch Nachtspeicherheizung)</b></p> <p>► Einzelöfen (z. B. Kohle- oder Nachtspeicheröfen) beheizen jeweils nur einen Raum, in dem sie stehen. In der Regel sind sie fest installiert. Ein Mehrraumofen (z. B. Kachelofen) beheizt gleichzeitig mehrere Räume (auch durch Luftkanäle).</p> <p><b>Keine Heizung im Gebäude oder in den Wohnungen</b></p> |
| Kernfamilie                  | <p>Eine Kernfamilie besteht aus zwei oder mehr Personen, die zu demselben privaten Haushalt gehören und setzt sich zusammen aus der Bezugsperson des privaten Haushalts – das heißt eine nach Alter, Familienstand und Geschlecht festgelegte zentrale Person des privaten Haushalts – und mindestens einer weiteren Person, z. B. der Partnerin/ dem Partner oder einem Kind der Bezugsperson. Dieses Familienkonzept beschränkt die Beziehungen zwischen Vorfahren und Nachfahren auf direkte Beziehungen (ersten Grades), das heißt auf Beziehungen zwischen Eltern und Kindern.</p>  |
| Kind                         | <p>Unter Kind ist ein leiblicher Sohn bzw. ein Stief- oder Adoptivsohn oder eine leibliche Tochter bzw. eine Stief- oder Adoptivtochter (ungeachtet des Alters) zu verstehen, dessen bzw. deren üblicher Aufenthaltsort sich im privaten Haushalt mindestens eines Elternteils befindet und ein Elternteil Bezugsperson und/ oder Partner/-in der Bezugsperson ist.</p>  |
| Leerstandsquote (Wohnungen)  | <p>Die Leerstandsquote (Wohnungen) stellt den Anteil der leer stehenden Wohnungen an allen bewohnten und leer stehenden Wohnungen dar. Nicht berücksichtigt sind: Ferien- und Freizeitwohnungen, Diplomatenwohnungen/ Wohnungen ausländischer Streitkräfte sowie gewerblich genutzte Wohnungen. Die Berechnung erfolgt für Wohnungen in Wohngebäuden (ohne Wohnheime).</p>   |

| Merkmal                                 | Definition   |
|---|--|
| Paar                                    | Der Begriff Paar umfasst Paare in einer Ehe, Paare in einer eingetragenen Lebenspartnerschaft und Paare in einer nichtehelichen Lebensgemeinschaft, die jeweils in einem privaten Haushalt zusammenleben. Ein Ehepaar ist ein gemäß gesetzlichem Familienstand zum Stichtag verheiratetes verschiedengeschlechtliches Paar in einem privaten Haushalt. Eine eingetragene Lebenspartnerschaft ist ein gemäß gesetzlichem Familienstand zum Stichtag rechtlich anerkanntes gleichgeschlechtliches Paar in einem privaten Haushalt. Eine nichteheliche Lebensgemeinschaft ist ein gemischtgeschlechtliches Paar in einem privaten Haushalt, das gemäß gesetzlichem Familienstand zum Stichtag nicht miteinander verheiratet war.  |
| Privater Haushalt                       | Ein privater Haushalt besteht aus mindestens einer Person. Zugrunde gelegt wird das „Konzept des gemeinsamen Wohnens“. Alle Personen, die unabhängig von ihrem Wohnstatus (Haupt-/Nebenwohnsitz) gemeinsam in einer Wohnung leben, gelten als Mitglieder desselben privaten Haushalts, sodass es einen privaten Haushalt pro belegter Wohnung gibt. Personen in Gemeinschafts- und Anstaltsunterkünften sind hier nicht enthalten, sondern nur Personen, die eine eigene Haushaltsführung aufweisen. Eine Person des privaten Haushalts wird als Bezugsperson – das heißt eine nach Alter, Familienstand und Geschlecht festgelegte zentrale Person des privaten Haushalts – bestimmt. Ausgehend von dieser Person werden der Haushaltstyp und die Stellung der weiteren Personen im privaten Haushalt bestimmt.   |
| Regionalschlüssel                       | <p>Der Regionalschlüssel kennzeichnet die hierarchische Struktur aller Verwaltungsebenen. Er wird einheitlich von den Statistischen Ämtern des Bundes und der Länder vergeben.</p> <p>Der Regionalschlüssel gliedert sich wie folgt:</p> <ul style="list-style-type: none"> <li>1. – 2. Stelle = Kennzahl des Bundeslandes</li> <li>3. Stelle = Kennzahl des Regierungsbezirks</li> <li>4. – 5. Stelle = Kennzahl des Kreises bzw. der kreisfreien Stadt</li> <li>6. – 9. Stelle = Verbandsschlüssel (in Brandenburg: Ämterschlüssel)</li> <li>10. – 12. Stelle = Gemeindekennzahl</li> </ul> <p>Der vierstellige Verbandsschlüssel weist durch die führende Ziffer auf die Art der Gemeinde hin:</p> <ul style="list-style-type: none"> <li>0 = verbandsfreie Gemeinde (in Brandenburg: amtsfreie Gemeinde),</li> <li>5 = verbandsangehörige Gemeinde (in Brandenburg: amtsangehörige Gemeinde),</li> <li>9 = gemeindefreies Gebiet.</li> </ul> <p>Die gemeindefreien Gebiete sind für den Zensus 2011 nicht relevant.</p> <p>Die Verwaltungsebene Regierungsbezirk ist nur für folgende Bundesländer verfügbar: Baden-Württemberg, Bayern, Hessen, Niedersachsen (hier: Statistische Region), Nordrhein-Westfalen und Sachsen.</p> <p>Die Verwaltungsebene Gemeindeverband ist nur für folgende Bundesländer verfügbar: Brandenburg (hier: Ämter), Mecklenburg-Vorpommern, Niedersachsen (hier: Samtgemeinde), Rheinland-Pfalz, Sachsen, Sachsen-Anhalt, Schleswig-Holstein und Thüringen.</p> |
| Seniorenstatus eines privaten Haushalts | <p>Dargelegt wird die Haushaltstruktur aller privaten Haushalte, wobei dies hier in Abhängigkeit vom Alter der in einem privaten Haushalt wohnhaften Personen erfolgt. Als Senioren/-innen gelten diejenigen Personen, welche zum Zensusstichtag 9. Mai 2011 das 65. Lebensjahr vollendet haben.</p> <p><b>Haushalte mit ausschließlich Senioren/-innen</b></p> <p><b>Haushalte mit Senioren/-innen und Jüngeren</b></p> <p><b>Haushalte ohne Senioren/-innen</b></p>  |
| Stichtagsbezogenheit der Merkmale       | Stichtag der Gebäude- und Wohnungszählung war der 9. Mai 2011. Alle Angaben beziehen sich auf diesen Zeitpunkt.  |

| Merkmal                                       | Definition   |
|---|--|
| Typ des privaten Haushalts<br>(nach Familien) | <p>Dieses Merkmal beschreibt, in welcher Konstellation die Personen eines privaten Haushalts gemeinschaftlich leben, mit Fokus auf die Existenz von Kindern im privaten Haushalt.</p> <p><b>Einpersonenhaushalte (Singlehaushalte)</b></p> <p>► Ein Einpersonenhaushalt bezeichnet einen privaten Haushalt mit einer allein lebenden Person.</p> <p><b>Paare ohne Kind(er)</b></p> <p><b>Paare mit Kind(ern)</b></p> <p><b>Alleinerziehende Elternteile</b></p> <p>► Eine alleinerziehende Mutter oder ein alleinerziehender Vater ist ein Elternteil ohne Partner/-in mit mindestens einem Kind innerhalb eines privaten Haushalts.</p> <p><b>Mehrpersonenhaushalte ohne Kernfamilie</b></p> <p>► Unter Mehrpersonenhaushalten ohne Kernfamilie werden alle anderen privaten Mehrpersonenhaushalte zusammengefasst, die durch die zuvor genannten Kategorien nicht abgedeckt sind, wie etwa nicht eingetragene Lebenspartnerschaften gleichgeschlechtlicher Paare, Wohngemeinschaften, Großeltern-Enkel-Haushalte ohne Elternteile etc.</p> |
| Wohnung                                       | <p>Unter einer Wohnung sind nach außen abgeschlossene, zu Wohnzwecken bestimmte, in der Regel zusammenliegende Räume zu verstehen, die die Führung eines eigenen Haushalts ermöglichen und nicht vollständig für gewerbliche Zwecke genutzt werden.</p> <p>Eine Wohnung muss nicht notwendigerweise eine Küche oder Kochnische enthalten.</p> <p>Wohnungen haben einen eigenen Eingang unmittelbar vom Freien, von einem Treppenhaus oder einem Vorraum. Zur Wohnung können aber auch außerhalb des eigentlichen Wohnungsabschlusses liegende, zu Wohnzwecken ausgebaute Keller- oder Bodenräume (z. B. Mansarden) gehören.</p>  |
| Zahl der Räume                                | <p>Die Zahl der Räume umfasst alle Wohn-, Ess- und Schlafzimmer und andere separate Räume (z. B. bewohnbare Keller- und Bodenräume) von mindestens 6 m<sup>2</sup> Größe sowie abgeschlossene Küchen, unabhängig von deren Größe. Bad, Toilette, Flur und Wirtschaftsräume werden grundsätzlich nicht mitgezählt. Ein Wohnzimmer mit einer Essecke, Schlafnische oder Kochnische ist als ein Raum zu zählen. Dementsprechend bestehen Wohnungen, in denen es keine bauliche Trennung der einzelnen Wohnbereiche gibt (z. B. sogenannte „Loftwohnungen“), aus nur einem Raum.</p> <p><b>1 Raum</b></p> <p><b>2 Räume</b></p> <p><b>3 Räume</b></p> <p><b>4 Räume</b></p> <p><b>5 Räume</b></p> <p><b>6 Räume</b></p> <p><b>7 und mehr Räume</b></p>   |

## **Herausgeber**

Statistisches Landesamt Rheinland-Pfalz  
Mainzer Straße 14-16  
56130 Bad Ems

## **Auskunftsdienst**

E-Mail: [info@statistik.rlp.de](mailto:info@statistik.rlp.de)  
Telefon: 02603 71-4444  
Telefax: 02603 71-19 4444

## **Copyright**

© Statistisches Landesamt Rheinland-Pfalz  
Bad Ems 2014

Vervielfältigung und Verbreitung mit Quellenangabe gestattet.







Rheinland-Pfalz

STATISTISCHES LANDESAMT



# zensus 2011

## **Gebäude und Wohnungen sowie Wohnverhältnisse der Haushalte**

Gemeinde  
Kaperich

am 9. Mai 2011

Ergebnisse des Zensus 2011



## Inhaltsverzeichnis

|   |    |
|---|----|
| Einführung .....  | 4  |
| Rechtliche Grundlagen .....   | 4  |
| Methode .....   | 4  |
| Systematik von Gebäuden und Wohnungen .....   | 5  |
| Tabellen  |    |
| 1.1 Gebäude mit Wohnraum und Wohnungen in Gebäuden mit Wohnraum<br>nach Baujahr, Gebäudetyp, Zahl der Wohnungen, Eigentumsform und Heizungsart .....        | 6  |
| 1.2 Gebäude mit Wohnraum nach Baujahr und Gebäudeart, Gebäudetyp,<br>Zahl der Wohnungen, Eigentumsform und Heizungsart .....                                | 8  |
| 1.3.1 Gebäude mit Wohnraum nach regionaler Einheit und Baujahr, Gebäudeart,<br>Gebäudetyp, Zahl der Wohnungen, Eigentumsform und Heizungsart .....          | 10 |
| 1.3.2 Gebäude mit Wohnraum nach regionaler Einheit und Baujahr, Gebäudeart,<br>Gebäudetyp, Zahl der Wohnungen, Eigentumsform und Heizungsart – in % – ..... | 12 |
| 2.1 Wohnungen in Gebäuden mit Wohnraum nach Art der Nutzung,<br>Fläche der Wohnung, Zahl der Räume und Ausstattung .....                                    | 14 |
| 2.2.1 Wohnungen in Gebäuden mit Wohnraum nach regionaler Einheit und<br>Art der Nutzung, Fläche der Wohnung, Zahl der Räume und Ausstattung .....           | 15 |
| 2.2.2 Wohnungen in Gebäuden mit Wohnraum nach regionaler Einheit und<br>Art der Nutzung, Fläche der Wohnung, Zahl der Räume und Ausstattung – in % – .....  | 16 |
| 3.1 Gebäude- und Wohnungskennzahlen im regionalen Vergleich .....   | 17 |
| 3.2 Weitere Wohnungskennzahlen im regionalen Vergleich .....  | 20 |
| 4.1 Haushalte nach Typ des privaten Haushalts (nach Familien) und Art der Wohnungs-<br>nutzung, Fläche der Wohnung und Zahl der Räume .....                 | 23 |
| 4.2 Haushalte nach Größe des privaten Haushalts und Art der Wohnungsnutzung,<br>Fläche der Wohnung und Zahl der Räume .....                                 | 24 |
| 4.3 Haushalte nach Seniorenstatus des privaten Haushalts und Art der Wohnungsnutzung,<br>Fläche der Wohnung und Zahl der Räume .....                        | 25 |
| Definitionen .....  | 26 |

## Einführung

Der Zensus 2011 ist eine Bevölkerungs-, Gebäude- und Wohnungszählung. Dabei werden – soweit möglich – bereits vorhandene Daten aus Verwaltungsregistern für statistische Zwecke genutzt. Eine Haushaltebefragung auf Stichprobenbasis, eine Vollerhebung aller an Anschriften mit Sonderbereichen lebenden Personen (Wohnheime und Gemeinschaftsunterkünfte) sowie eine postalische Befragung zu Gebäude- und Wohnungsdaten bei den Eigentümerinnen und Eigentümern oder Verwalterinnen und Verwaltern ergänzen und korrigieren die Informationen aus den Registern. Eine traditionelle Volkszählung inklusive einer Gebäude- und Wohnungszählung wurde in den alten Bundesländern letztmalig 1987, in der DDR letztmalig 1981 durchgeführt. Eine Gebäude- und Wohnungszählung fand nach der Wiedervereinigung nur in den neuen Bundesländern im Jahr 1995 statt.

Ziel des Zensus 2011 war zum einen die Ermittlung der amtlichen Einwohnerzahlen zum Stichtag 9. Mai 2011. Zum anderen wurden wichtige Strukturinformationen erhoben, welche eine umfassende Datengrundlage bieten, wie die Menschen in Deutschland leben, wohnen und arbeiten.

Die vorliegende Publikation präsentiert Ergebnisse des Zensus 2011 zu den Themen Gebäude, Wohnungen und Wohnverhältnisse von Haushalten nach Abschluss der Datenaufbereitung.

## Rechtliche Grundlagen

Die rechtlichen Grundlagen des Zensus 2011 bilden

- die Verordnung Europäische Gemeinschaft (EG) Nummer 763/2008 des Europäischen Parlaments und des Rates vom 9. Juli 2008 über Volks- und Wohnungszählungen,
- das Zensusvorbereitungsgesetz (ZensVorbG 2011),
- das Zensusgesetz 2011 (ZensG 2011),
- die Stichprobenverordnung Zensusgesetz 2011 (StichprobenV),
- sowie die jeweiligen landesrechtlichen Regelungen zur Ausführung des ZensG 2011.

Nach § 1 Abs. 1 ZensG 2011 führten die Statistischen Ämter des Bundes und der Länder eine Bevölkerungs-, Gebäude- und Wohnungszählung (Zensus) mit Stand zum 9. Mai 2011 (Berichtszeitpunkt) als Bundesstatistik durch.

Gemäß § 1 Abs. 3 ZensG 2011 dient der Zensus unter anderem der Gewinnung von Grunddaten für das Gesamtsystem der amtlichen Statistik sowie von Strukturdaten über die Bevölkerung als Datengrundlage für vielfältige politische Entscheidungen.

Die nachstehend veröffentlichten Ergebnisse wurden auf Basis folgender Erhebungen und statistischer Verfahren ermittelt:

- Daten aus der Gebäude- und Wohnungszählung (§ 6 ZensG 2011),
- Daten aus der Zusammenführung der Datensätze und Haushaltegenerierung (§ 9 Abs. 3 ZensG 2011).

## Methode

Da es in Deutschland zu Gebäude- und Wohnungsdaten keine flächendeckenden Register gibt, wurden die Angaben zu Gebäuden und Wohnungen durch eine postalische Befragung der Eigentümerinnen und Eigentümer oder Verwalterinnen und Verwalter von Gebäuden und Wohnungen sowie bewohnten Unterkünften gewonnen. Die zum Stichtag 9. Mai 2011 als Vollerhebung durchgeführte Gebäude- und Wohnungszählung liefert Informationen zu Gebäuden mit Wohnraum sowie zu den darin befindlichen Wohnungen. Zu rein gewerblich genutzten Objekten werden keine Informationen angeboten.

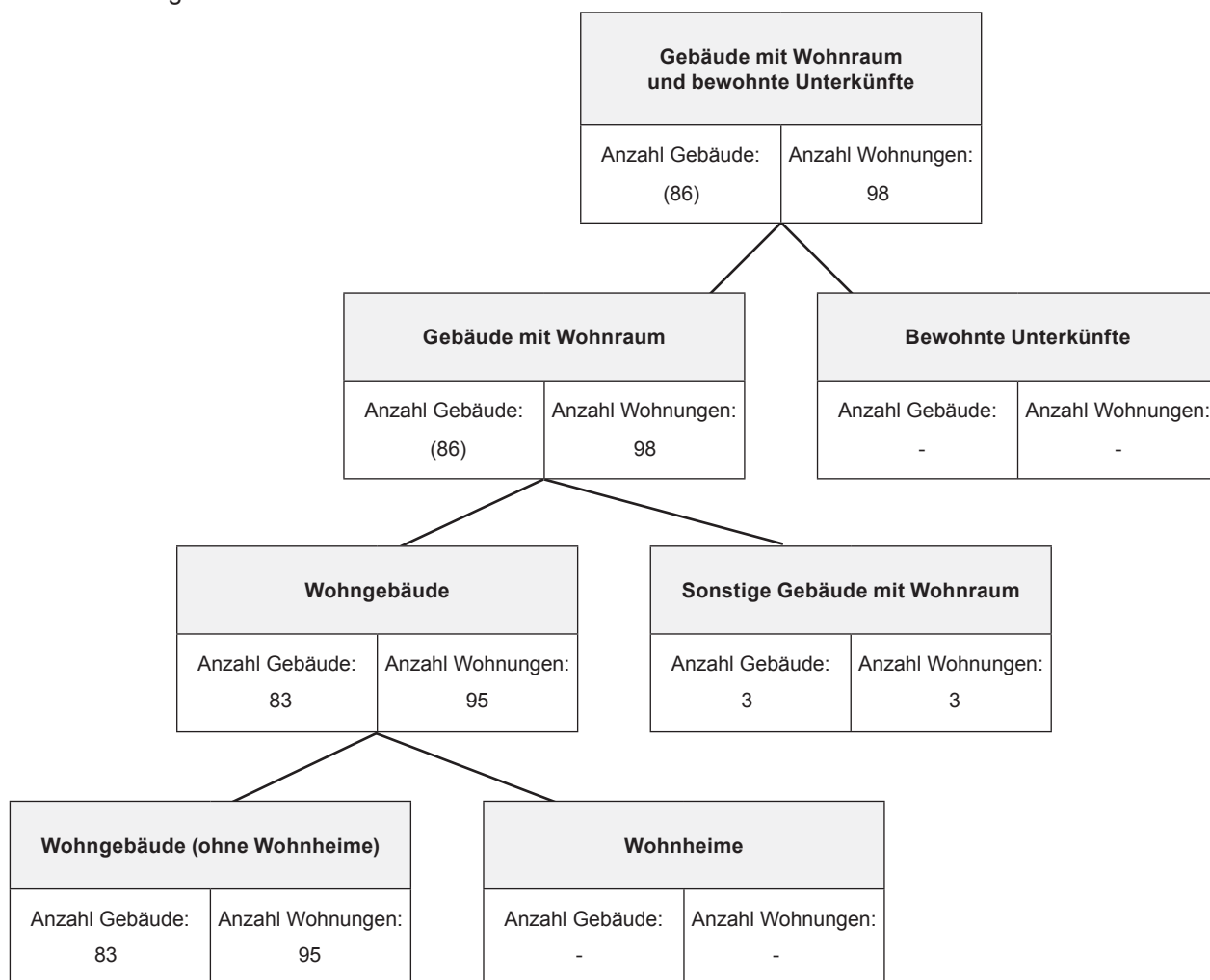
Durch das statistische Verfahren der Haushaltegenerierung stehen nicht nur die gesammelten Informationen zu Bevölkerung, Gebäuden und Wohnungen zur Verfügung, sondern zusätzlich auch Angaben zu Haushalts- und Familienstrukturen. Dabei wurden anschriftenweise Personen zu Haushalten zusammengefasst und den in der Gebäude- und Wohnungszählung erfassten Wohnungen zugeordnet. Die Haushaltegenerierung bildet daher die Wohnhaushalte an einer Anschrift ab. Die Zahl der Haushalte kann von der Zahl der bewohnten Wohnungen abweichen, da ein Haushalt beispielsweise bei Umzügen vorübergehend mehrere Wohnungen nutzen kann.

Bei allen Veröffentlichungen der amtlichen Statistik in Deutschland sind die Einzelangaben der Befragten grundsätzlich geheim zu halten (§ 16 Bundesstatistikgesetz). Bei allen Ergebnisbestandteilen aus Registerauszählungen oder Vollerhebungen des Zensus 2011 erfolgt die Geheimhaltung durch das maschinelle, datenverändernde Verfahren SAFE (Verfahren zur **s**icheren **A**nonymisierung für **E**inzeldaten). Dieses Verfahren stellt sicher, dass bereits vor Erstellung einer Ergebnistabelle kein Datensatz vorhanden ist, welcher Rückschlüsse auf Einzelfälle zulässt.

Weiterführende methodische Informationen zum Zensusmodell und zur Geheimhaltung stehen unter [www.zensus2011.de](http://www.zensus2011.de) zur Verfügung.

## Systematik von Gebäuden und Wohnungen

Im Rahmen des Zensus 2011 werden die Gebäude und Wohnungen nach der Art des Gebäudes in hierarchischen Strukturen abgebildet. Nachstehende Abbildung zeigt die Ergebnisse für die regionale Einheit dieser Veröffentlichung.



Die Ergebnisse zur Gebäude- und Wohnungszählung betrachten ausschließlich Gebäude mit Wohnraum. Bewohnte Unterkünfte bleiben daher für die Ergebnistabellen unberücksichtigt.

### 1.1 Gebäude mit Wohnraum und Wohnungen in Gebäuden mit Wohnraum nach Baujahr, Gebäudetyp, Zahl der Wohnungen, Eigentumsform und Heizungsart

|  | Gebäude mit Wohnraum |           | darunter    |           |
|--|----------------------|-----------|-------------|-----------|
|  |                      |           | Wohngebäude |           |
|  | Gebäude              | Wohnungen | Gebäude     | Wohnungen |
|  | Anzahl               | Anzahl    | Anzahl      | Anzahl    |
| <b>Insgesamt</b>                             |                      |           |             |           |
| Insgesamt                                    | (86)                 | 98        | 83          | 95        |
| <b>Baujahr</b>                               |                      |           |             |           |
| Vor 1919                                     | 12                   | 12        | 12          | 12        |
| 1919 - 1948                                  | 16                   | 16        | 16          | 16        |
| 1949 - 1978                                  | 36                   | 39        | 33          | 36        |
| 1979 - 1986                                  | 13                   | 13        | 13          | 13        |
| 1987 - 1990                                  | 3                    | 12        | 3           | 12        |
| 1991 - 1995                                  | -                    | -         | -           | -         |
| 1996 - 2000                                  | 6                    | 6         | 6           | 6         |
| 2001 - 2004                                  | -                    | -         | -           | -         |
| 2005 - 2008                                  | -                    | -         | -           | -         |
| 2009 und später                              | -                    | -         | -           | -         |
| <b>Gebäudetyp nach Zahl der Wohnungen</b>    |                      |           |             |           |
| Freistehendes Haus Insgesamt                 | 66                   | (72)      | 66          | (72)      |
| mit 1 Wohnung                                | (51)                 | (51)      | (51)        | (51)      |
| mit 2 Wohnungen                              | 9                    | 12        | 9           | 12        |
| mit 3 und mehr Wohnungen                     | 6                    | 9         | 6           | 9         |
| Doppelhaushälfte Insgesamt                   | 9                    | 15        | 9           | 15        |
| mit 1 Wohnung                                | 6                    | 6         | 6           | 6         |
| mit 2 Wohnungen                              | -                    | -         | -           | -         |
| mit 3 und mehr Wohnungen                     | 3                    | 9         | 3           | 9         |
| Gereihtes Haus Insgesamt                     | 4                    | 4         | 4           | 4         |
| mit 1 Wohnung                                | 4                    | 4         | 4           | 4         |
| mit 2 Wohnungen                              | -                    | -         | -           | -         |
| mit 3 und mehr Wohnungen                     | -                    | -         | -           | -         |
| Anderer Gebäudetyp Insgesamt                 | 7                    | 7         | 4           | 4         |
| mit 1 Wohnung                                | 4                    | 4         | 4           | 4         |
| mit 2 Wohnungen                              | 3                    | 3         | -           | -         |
| mit 3 und mehr Wohnungen                     | -                    | -         | -           | -         |
| <b>Zahl der Wohnungen im Gebäude</b>         |                      |           |             |           |
| 1 Wohnung                                    | 65                   | 65        | 65          | 65        |
| 2 Wohnungen                                  | 12                   | 15        | 9           | 12        |
| 3 - 6 Wohnungen                              | 6                    | 9         | 6           | 9         |
| 7 - 12 Wohnungen                             | 3                    | 9         | 3           | 9         |
| 13 und mehr Wohnungen                        | -                    | -         | -           | -         |
| <b>Eigentumsform des Gebäudes</b>            |                      |           |             |           |
| Gemeinschaft von Wohnungseigentümern/-innen  | 3                    | 9         | 3           | 9         |
| Privatperson/-en                             | (80)                 | 86        | (80)        | 86        |
| Wohnungsgenossenschaft                       | -                    | -         | -           | -         |
| Kommune oder kommunales Wohnungsunternehmen  | 3                    | 3         | -           | -         |
| Privatwirtschaftliches Wohnungsunternehmen   | -                    | -         | -           | -         |
| Anderes privatwirtschaftliches Unternehmen   | -                    | -         | -           | -         |
| Bund oder Land                               | -                    | -         | -           | -         |
| Organisation ohne Erwerbszweck (z.B. Kirche) | -                    | -         | -           | -         |

Noch: 1.1 Gebäude mit Wohnraum und Wohnungen in Gebäuden mit Wohnraum nach Baujahr, Gebäudetyp, Zahl der Wohnungen, Eigentumsform und Heizungsart

|  | Gebäude mit Wohnraum |           | darunter    |           |
|--|----------------------|-----------|-------------|-----------|
|  |                      |           | Wohngebäude |           |
|  | Gebäude              | Wohnungen | Gebäude     | Wohnungen |
|  | Anzahl               | Anzahl    | Anzahl      | Anzahl    |
| <b>Heizungsart</b>                               |                      |           |             |           |
| Fernheizung (Fernwärme)                          | -                    | -         | -           | -         |
| Etagenheizung                                    | 3                    | 9         | 3           | 9         |
| Blockheizung                                     | -                    | -         | -           | -         |
| Zentralheizung                                   | 70                   | 76        | 67          | 73        |
| Einzel-/Mehrraumöfen (auch Nachtspeicherheizung) | 13                   | 13        | 13          | 13        |
| Keine Heizung im Gebäude oder in den Wohnungen   | -                    | -         | -           | -         |

Bei den ausgewiesenen Wohnungszahlen sind gewerblich genutzte Wohnungen nicht, Diplomatenwohnungen/Wohnungen ausländischer Streitkräfte nur in der „Insgesamt-Zeile“ berücksichtigt.

Die ausgewiesenen Zahlen zu „Gebäudetyp nach Zahl der Wohnungen“ und „Zahl der Wohnungen im Gebäude“ können Abweichungen zwischen der Anzahl der Gebäude und der entsprechenden Zahl der Wohnungen in diesen Gebäuden aufweisen. Dies ist auf das beim Zensus 2011 eingesetzte Geheimhaltungsverfahren zurückzuführen sowie auf die in den Wohnungsauswertungen nicht berücksichtigten Diplomatenwohnungen/Wohnungen ausländischer Streitkräfte bzw. gewerblich genutzten Wohnungen.

## 1.2 Gebäude mit Wohnraum nach Baujahr und Gebäudeart, Gebäudetyp, Zahl der Wohnungen, Eigentumsform und Heizungsart

|  | Insgesamt | Baujahr (Jahrzwanzigste) |             |             |                 |
|--|-----------|--------------------------|-------------|-------------|-----------------|
|  |           | Vor 1950                 | 1950 - 1969 | 1970 - 1989 | 1990 und später |
|  | Anzahl    | Anzahl                   | Anzahl      | Anzahl      | Anzahl          |
| <b>Insgesamt</b>                             |           |                          |             |             |                 |
| Insgesamt                                    | (86)      | (28)                     | (13)        | (36)        | 9               |
| <b>Art des Gebäudes</b>                      |           |                          |             |             |                 |
| Gebäude mit Wohnraum                         | (86)      | (28)                     | (13)        | (36)        | 9               |
| Wohngebäude                                  | 83        | (28)                     | (13)        | (33)        | 9               |
| Wohngebäude (ohne Wohnheime)                 | 83        | (28)                     | (13)        | (33)        | 9               |
| Wohnheime                                    | -         | -                        | -           | -           | -               |
| Sonstige Gebäude mit Wohnraum                | 3         | -                        | -           | 3           | -               |
| <b>Gebäudetyp nach Zahl der Wohnungen</b>    |           |                          |             |             |                 |
| Freistehendes Haus Insgesamt                 | 66        | 18                       | (9)         | (33)        | 6               |
| mit 1 Wohnung                                | (51)      | 15                       | (6)         | 24          | 6               |
| mit 2 Wohnungen                              | 9         | -                        | 3           | 6           | -               |
| mit 3 und mehr Wohnungen                     | 6         | 3                        | -           | 3           | -               |
| Doppelhaushälfte Insgesamt                   | 9         | 6                        | -           | -           | 3               |
| mit 1 Wohnung                                | 6         | 6                        | -           | -           | -               |
| mit 2 Wohnungen                              | -         | -                        | -           | -           | -               |
| mit 3 und mehr Wohnungen                     | 3         | -                        | -           | -           | 3               |
| Gereihtes Haus Insgesamt                     | 4         | -                        | 4           | -           | -               |
| mit 1 Wohnung                                | 4         | -                        | 4           | -           | -               |
| mit 2 Wohnungen                              | -         | -                        | -           | -           | -               |
| mit 3 und mehr Wohnungen                     | -         | -                        | -           | -           | -               |
| Anderer Gebäudetyp Insgesamt                 | 7         | 4                        | -           | 3           | -               |
| mit 1 Wohnung                                | 4         | 4                        | -           | -           | -               |
| mit 2 Wohnungen                              | 3         | -                        | -           | 3           | -               |
| mit 3 und mehr Wohnungen                     | -         | -                        | -           | -           | -               |
| <b>Zahl der Wohnungen im Gebäude</b>         |           |                          |             |             |                 |
| 1 Wohnung                                    | 65        | (25)                     | (10)        | 24          | 6               |
| 2 Wohnungen                                  | 12        | -                        | 3           | 9           | -               |
| 3 - 6 Wohnungen                              | 6         | 3                        | -           | 3           | -               |
| 7 - 12 Wohnungen                             | 3         | -                        | -           | -           | 3               |
| 13 und mehr Wohnungen                        | -         | -                        | -           | -           | -               |
| <b>Eigentumsform des Gebäudes</b>            |           |                          |             |             |                 |
| Gemeinschaft von Wohnungseigentümern/-innen  | 3         | -                        | -           | 3           | -               |
| Privatperson/-en                             | (80)      | (28)                     | 13          | 30          | 9               |
| Wohnungsgenossenschaft                       | -         | -                        | -           | -           | -               |
| Kommune oder kommunales Wohnungsunternehmen  | 3         | -                        | -           | 3           | -               |
| Privatwirtschaftliches Wohnungsunternehmen   | -         | -                        | -           | -           | -               |
| Anderes privatwirtschaftliches Unternehmen   | -         | -                        | -           | -           | -               |
| Bund oder Land                               | -         | -                        | -           | -           | -               |
| Organisation ohne Erwerbszweck (z.B. Kirche) | -         | -                        | -           | -           | -               |



Noch: 1.2 Gebäude mit Wohnraum nach Baujahr und Gebäudeart, Gebäudetyp, Zahl der Wohnungen,  
Eigentumsform und Heizungsart

|   | Insgesamt | Baujahr (Jahrzwanzigste) |             |             |                 |
|---|-----------|--------------------------|-------------|-------------|-----------------|
|   |           | Vor 1950                 | 1950 - 1969 | 1970 - 1989 | 1990 und später |
|   | Anzahl    | Anzahl                   | Anzahl      | Anzahl      | Anzahl          |
| <b>Heizungsart</b>                                  |           |                          |             |             |                 |
| Fernheizung (Fernwärme)                             | -         | -                        | -           | -           | -               |
| Etagenheizung                                       | 3         | -                        | -           | -           | 3               |
| Blockheizung  | -         | -                        | -           | -           | -               |
| Zentralheizung                                      | 70        | (22)                     | (13)        | 29          | 6               |
| Einzel-/Mehrraumöfen (auch<br>Nachtspeicherheizung) | 13        | 6                        | -           | 7           | -               |
| Keine Heizung im Gebäude oder in<br>den Wohnungen   | -         | -                        | -           | -           | -               |

## 1.3.1 Gebäude mit Wohnraum nach regionaler Einheit und Baujahr, Gebäudeart, Gebäudetyp, Zahl der Wohnungen, Eigentumsform und Heizungsart

|   | Gebäude  |                          |                       |                 |             |
|---|----------|--------------------------|-----------------------|-----------------|-------------|
|   | Kaperich | Verbandsgemeinde Kelberg | Landkreis Vulkaneifel | Rheinland-Pfalz | Deutschland |
|   | Anzahl   | Anzahl                   | Anzahl                | Anzahl          | Anzahl      |
| <b>Insgesamt</b>                          |          |                          |                       |                 |             |
| Insgesamt                                 | (86)     | 2 922                    | 23 720                | 1 183 475       | 18 922 618  |
| <b>Baujahr</b>                            |          |                          |                       |                 |             |
| Vor 1919                                  | 12       | 353                      | 3 744                 | 181 833         | 2 655 042   |
| 1919 - 1948                               | 16       | 370                      | 2 215                 | 123 453         | 2 307 543   |
| 1949 - 1978                               | 36       | 1 177                    | 9 290                 | 462 714         | 7 188 157   |
| 1979 - 1986                               | 13       | 323                      | 2 600                 | 120 331         | 1 828 250   |
| 1987 - 1990                               | 3        | (106)                    | 817                   | 47 821          | 736 588     |
| 1991 - 1995                               | -        | (165)                    | 1 365                 | 69 320          | 1 153 484   |
| 1996 - 2000                               | 6        | 203                      | 1 782                 | 79 166          | 1 434 704   |
| 2001 - 2004                               | -        | 98                       | 982                   | 47 349          | 790 074     |
| 2005 - 2008                               | -        | 95                       | 669                   | 36 981          | 594 658     |
| 2009 und später                           | -        | 32                       | 256                   | 14 507          | 234 118     |
| <b>Art des Gebäudes</b>                   |          |                          |                       |                 |             |
| Gebäude mit Wohnraum                      | (86)     | 2 922                    | 23 720                | 1 183 475       | 18 922 618  |
| Wohngebäude                               | 83       | 2 810                    | 22 800                | 1 140 000       | 18 259 360  |
| Wohngebäude (ohne Wohnheime)              | 83       | 2 807                    | 22 794                | 1 139 024       | 18 239 634  |
| Wohnheime                                 | -        | 3                        | 6                     | 976             | 19 726      |
| Sonstige Gebäude mit Wohnraum             | 3        | (112)                    | 920                   | 43 475          | 663 258     |
| <b>Gebäudetyp nach Zahl der Wohnungen</b> |          |                          |                       |                 |             |
| Freistehendes Haus Insgesamt              | 66       | 2 581                    | 18 981                | 813 645         | 11 670 098  |
| mit 1 Wohnung                             | (51)     | 2 088                    | 14 970                | 597 607         | 7 865 099   |
| mit 2 Wohnungen                           | 9        | 369                      | 2 930                 | 143 967         | 2 363 400   |
| mit 3 und mehr Wohnungen                  | 6        | 124                      | 1 081                 | 72 071          | 1 441 599   |
| Doppelhaushälfte Insgesamt                | 9        | (109)                    | 1 714                 | 131 807         | 2 767 712   |
| mit 1 Wohnung                             | 6        | (76)                     | 1 270                 | 93 446          | 1 961 269   |
| mit 2 Wohnungen                           | -        | 15                       | 301                   | 21 364          | 424 662     |
| mit 3 und mehr Wohnungen                  | 3        | (18)                     | 143                   | 16 997          | 381 781     |
| Gereihtes Haus Insgesamt                  | 4        | 95                       | 1 896                 | 187 370         | 3 714 711   |
| mit 1 Wohnung                             | 4        | 66                       | 1 400                 | 119 829         | 2 093 366   |
| mit 2 Wohnungen                           | -        | 23                       | 270                   | 22 255          | 311 332     |
| mit 3 und mehr Wohnungen                  | -        | 6                        | 226                   | 45 286          | 1 310 013   |
| Anderer Gebäudetyp Insgesamt              | 7        | (137)                    | 1 129                 | 50 653          | 770 097     |
| mit 1 Wohnung                             | 4        | 97                       | 857                   | 33 076          | 419 909     |
| mit 2 Wohnungen                           | 3        | (33)                     | (175)                 | 7 730           | 130 258     |
| mit 3 und mehr Wohnungen                  | -        | 7                        | 97                    | 9 847           | 219 930     |
| <b>Zahl der Wohnungen im Gebäude</b>      |          |                          |                       |                 |             |
| 1 Wohnung                                 | 65       | 2 327                    | 18 497                | 843 958         | 12 339 643  |
| 2 Wohnungen                               | 12       | 440                      | 3 676                 | 195 316         | 3 229 652   |
| 3 - 6 Wohnungen                           | 6        | 146                      | 1 418                 | 114 928         | 2 251 854   |
| 7 - 12 Wohnungen                          | 3        | 9                        | 97                    | 23 254          | 882 631     |
| 13 und mehr Wohnungen                     | -        | -                        | (32)                  | 6 019           | 218 838     |

Noch: 1.3.1 Gebäude mit Wohnraum nach regionaler Einheit und Baujahr, Gebäudeart, Gebäudetyp, Zahl der Wohnungen, Eigentumsform und Heizungsart

|  | Gebäude  |                          |                       |                 |             |
|--|----------|--------------------------|-----------------------|-----------------|-------------|
|  | Kaperich | Verbandsgemeinde Kelberg | Landkreis Vulkaneifel | Rheinland-Pfalz | Deutschland |
|  | Anzahl   | Anzahl                   | Anzahl                | Anzahl          | Anzahl      |
| <b>Eigentumsform des Gebäudes</b>                |          |                          |                       |                 |             |
| Gemeinschaft von Wohnungseigentümern/-innen      | 3        | 116                      | 1 132                 | 88 519          | 1 767 017   |
| Privatperson/-en                                 | (80)     | 2 787                    | 22 381                | 1 060 228       | 15 968 275  |
| Wohnungsgenossenschaft                           | -        | -                        | -                     | 3 425           | 288 767     |
| Kommune oder kommunales Wohnungsunternehmen      | 3        | 7                        | 48                    | 12 683          | 332 089     |
| Privatwirtschaftliches Wohnungsunternehmen       | -        | 6                        | 47                    | 8 438           | 316 086     |
| Anderes privatwirtschaftliches Unternehmen       | -        | -                        | 59                    | 4 760           | 131 832     |
| Bund oder Land                                   | -        | -                        | 3                     | 1 109           | 44 215      |
| Organisation ohne Erwerbszweck (z.B. Kirche)     | -        | 6                        | 50                    | 4 313           | 74 337      |
| <b>Heizungsart</b>                               |          |                          |                       |                 |             |
| Fernheizung (Fernwärme)                          | -        | 28                       | 317                   | 28 315          | 1 020 473   |
| Etagenheizung                                    | 3        | 40                       | 447                   | 69 769          | 1 218 091   |
| Blockheizung                                     | -        | 4                        | (89)                  | 5 500           | 186 429     |
| Zentralheizung                                   | 70       | 2 412                    | 18 994                | 964 750         | 14 951 706  |
| Einzel-/Mehrraumöfen (auch Nachtspeicherheizung) | 13       | 368                      | 3 512                 | 103 185         | 1 435 746   |
| Keine Heizung im Gebäude oder in den Wohnungen   | -        | 70                       | 361                   | 11 956          | 110 173     |

## 1.3.2 Gebäude mit Wohnraum nach regionaler Einheit und Baujahr, Gebäudeart, Gebäudetyp, Zahl der Wohnungen, Eigentumsform und Heizungsart -in %-

|   | Gebäude  |                          |                       |                 |             |
|---|----------|--------------------------|-----------------------|-----------------|-------------|
|   | Kaperich | Verbandsgemeinde Kelberg | Landkreis Vulkaneifel | Rheinland-Pfalz | Deutschland |
|   | %        | %                        | %                     | %               | %           |
| <b>Baujahr</b>                            |          |                          |                       |                 |             |
| Vor 1919                                  | 14,0     | 12,1                     | 15,8                  | 15,4            | 14,0        |
| 1919 - 1948                               | 18,6     | 12,7                     | 9,3                   | 10,4            | 12,2        |
| 1949 - 1978                               | 41,9     | 40,3                     | 39,2                  | 39,1            | 38,0        |
| 1979 - 1986                               | 15,1     | 11,1                     | 11,0                  | 10,2            | 9,7         |
| 1987 - 1990                               | 3,5      | (3,6)                    | 3,4                   | 4,0             | 3,9         |
| 1991 - 1995                               | -        | (5,6)                    | 5,8                   | 5,9             | 6,1         |
| 1996 - 2000                               | 7,0      | 6,9                      | 7,5                   | 6,7             | 7,6         |
| 2001 - 2004                               | -        | 3,4                      | 4,1                   | 4,0             | 4,2         |
| 2005 - 2008                               | -        | 3,3                      | 2,8                   | 3,1             | 3,1         |
| 2009 und später                           | -        | 1,1                      | 1,1                   | 1,2             | 1,2         |
| <b>Art des Gebäudes</b>                   |          |                          |                       |                 |             |
| Gebäude mit Wohnraum                      | (100,0)  | 100,0                    | 100,0                 | 100,0           | 100,0       |
| Wohngebäude                               | 96,5     | 96,2                     | 96,1                  | 96,3            | 96,5        |
| Wohngebäude (ohne Wohnheime)              | 96,5     | 96,1                     | 96,1                  | 96,2            | 96,4        |
| Wohnheime                                 | -        | 0,1                      | 0,0                   | 0,1             | 0,1         |
| Sonstige Gebäude mit Wohnraum             | 3,5      | (3,8)                    | 3,9                   | 3,7             | 3,5         |
| <b>Gebäudetyp nach Zahl der Wohnungen</b> |          |                          |                       |                 |             |
| Freistehendes Haus Insgesamt              | 76,7     | 88,3                     | 80,0                  | 68,8            | 61,7        |
| mit 1 Wohnung                             | (59,3)   | 71,5                     | 63,1                  | 50,5            | 41,6        |
| mit 2 Wohnungen                           | 10,5     | 12,6                     | 12,4                  | 12,2            | 12,5        |
| mit 3 und mehr Wohnungen                  | 7,0      | 4,2                      | 4,6                   | 6,1             | 7,6         |
| Doppelhaushälfte Insgesamt                | 10,5     | (3,7)                    | 7,2                   | 11,1            | 14,6        |
| mit 1 Wohnung                             | 7,0      | (2,6)                    | 5,4                   | 7,9             | 10,4        |
| mit 2 Wohnungen                           | -        | 0,5                      | 1,3                   | 1,8             | 2,2         |
| mit 3 und mehr Wohnungen                  | 3,5      | (0,6)                    | 0,6                   | 1,4             | 2,0         |
| Gereihtes Haus Insgesamt                  | 4,7      | 3,3                      | 8,0                   | 15,8            | 19,6        |
| mit 1 Wohnung                             | 4,7      | 2,3                      | 5,9                   | 10,1            | 11,1        |
| mit 2 Wohnungen                           | -        | 0,8                      | 1,1                   | 1,9             | 1,6         |
| mit 3 und mehr Wohnungen                  | -        | 0,2                      | 1,0                   | 3,8             | 6,9         |
| Anderer Gebäudetyp Insgesamt              | 8,1      | (4,7)                    | 4,8                   | 4,3             | 4,1         |
| mit 1 Wohnung                             | 4,7      | 3,3                      | 3,6                   | 2,8             | 2,2         |
| mit 2 Wohnungen                           | 3,5      | (1,1)                    | (0,7)                 | 0,7             | 0,7         |
| mit 3 und mehr Wohnungen                  | -        | 0,2                      | 0,4                   | 0,8             | 1,2         |
| <b>Zahl der Wohnungen im Gebäude</b>      |          |                          |                       |                 |             |
| 1 Wohnung                                 | 75,6     | 79,6                     | 78,0                  | 71,3            | 65,2        |
| 2 Wohnungen                               | 14,0     | 15,1                     | 15,5                  | 16,5            | 17,1        |
| 3 - 6 Wohnungen                           | 7,0      | 5,0                      | 6,0                   | 9,7             | 11,9        |
| 7 - 12 Wohnungen                          | 3,5      | 0,3                      | 0,4                   | 2,0             | 4,7         |
| 13 und mehr Wohnungen                     | -        | -                        | (0,1)                 | 0,5             | 1,2         |

Noch: 1.3.2 Gebäude mit Wohnraum nach regionaler Einheit und Baujahr, Gebäudeart, Gebäudetyp, Zahl der Wohnungen, Eigentumsform und Heizungsart -in %-

|  | Gebäude  |                          |                       |                 |             |
|--|----------|--------------------------|-----------------------|-----------------|-------------|
|  | Kaperich | Verbandsgemeinde Kelberg | Landkreis Vulkaneifel | Rheinland-Pfalz | Deutschland |
|  | %        | %                        | %                     | %               | %           |
| <b>Eigentumsform des Gebäudes</b>                |          |                          |                       |                 |             |
| Gemeinschaft von Wohnungseigentümern/-innen      | 3,5      | 4,0                      | 4,8                   | 7,5             | 9,3         |
| Privatperson/-en                                 | (93,0)   | 95,4                     | 94,4                  | 89,6            | 84,4        |
| Wohnungsgenossenschaft                           | -        | -                        | -                     | 0,3             | 1,5         |
| Kommune oder kommunales Wohnungsunternehmen      | 3,5      | 0,2                      | 0,2                   | 1,1             | 1,8         |
| Privatwirtschaftliches Wohnungsunternehmen       | -        | 0,2                      | 0,2                   | 0,7             | 1,7         |
| Anderes privatwirtschaftliches Unternehmen       | -        | -                        | 0,2                   | 0,4             | 0,7         |
| Bund oder Land                                   | -        | -                        | 0,0                   | 0,1             | 0,2         |
| Organisation ohne Erwerbszweck (z.B. Kirche)     | -        | 0,2                      | 0,2                   | 0,4             | 0,4         |
| <b>Heizungsart</b>                               |          |                          |                       |                 |             |
| Fernheizung (Fernwärme)                          | -        | 1,0                      | 1,3                   | 2,4             | 5,4         |
| Etagenheizung                                    | 3,5      | 1,4                      | 1,9                   | 5,9             | 6,4         |
| Blockheizung                                     | -        | 0,1                      | (0,4)                 | 0,5             | 1,0         |
| Zentralheizung                                   | 81,4     | 82,5                     | 80,1                  | 81,5            | 79,0        |
| Einzel-/Mehrraumöfen (auch Nachtspeicherheizung) | 15,1     | 12,6                     | 14,8                  | 8,7             | 7,6         |
| Keine Heizung im Gebäude oder in den Wohnungen   | -        | 2,4                      | 1,5                   | 1,0             | 0,6         |

Die relativen Ergebnisse beziehen sich auf die Gesamtzahl der Gebäude der jeweiligen regionalen Einheit je betrachtetem Gebäudemerkmal.

Die relativen Werte wurden durch Division von Ergebnissen nach Durchführung der Geheimhaltung errechnet.

## 2.1 Wohnungen in Gebäuden mit Wohnraum nach Art der Nutzung, Fläche der Wohnung, Zahl der Räume und Ausstattung

|  | Wohnungen in Gebäuden mit Wohnraum | davon                     |   |                         |  |
|--|------------------------------------|---------------------------|---|-------------------------|--|
|  |                                    | Wohnungen in Wohngebäuden | davon                                       |                         | Wohnungen in Sonstigen Gebäuden mit Wohnraum |
|  |                                    |                           | Wohnungen in Wohngebäuden (keine Wohnheime) | Wohnungen in Wohnheimen |  |
|  | Anzahl                             | Anzahl                    | Anzahl                                      | Anzahl                  | Anzahl                                       |
| <b>Insgesamt</b>                               |                                    |                           |   |                         |  |
| Insgesamt                                      | 98                                 | 95                        | 95  | -                       | 3  |
| <b>Art der Wohnungsnutzung</b>                 |                                    |                           |   |                         |  |
| Von Eigentümer/-in bewohnt                     | (64)                               | (64)                      | (64)  | -                       | -  |
| Zu Wohnzwecken vermietet (auch mietfrei)       | (24)                               | (21)                      | (21)  | -                       | 3  |
| Ferien- und Freizeitwohnung                    | 10                                 | 10                        | 10  | -                       | -  |
| Leer stehend                                   | -                                  | -                         | -   | -                       | -  |
| <b>Fläche der Wohnung in m²</b>                |                                    |                           |   |                         |  |
| Unter 40                                       | -                                  | -                         | -   | -                       | -  |
| 40 - 59  | 13                                 | 13                        | 13  | -                       | -  |
| 60 - 79  | 12                                 | 12                        | 12  | -                       | -  |
| 80 - 99  | 19                                 | 19                        | 19  | -                       | -  |
| 100 - 119                                      | 19                                 | 19                        | 19  | -                       | -  |
| 120 - 139                                      | 19                                 | 19                        | 19  | -                       | -  |
| 140 - 159                                      | 6                                  | 6                         | 6   | -                       | -  |
| 160 - 179                                      | 3                                  | 3                         | 3   | -                       | -  |
| 180 - 199                                      | -                                  | -                         | -   | -                       | -  |
| 200 und mehr                                   | 7                                  | 4                         | 4   | -                       | 3  |
| <b>Zahl der Räume</b>                          |                                    |                           |   |                         |  |
| 1 Raum   | -                                  | -                         | -   | -                       | -  |
| 2 Räume  | 6                                  | 6                         | 6   | -                       | -  |
| 3 Räume  | 7                                  | 7                         | 7   | -                       | -  |
| 4 Räume  | 25                                 | 22                        | 22  | -                       | 3  |
| 5 Räume  | 15                                 | 15                        | 15  | -                       | -  |
| 6 Räume  | 25                                 | 25                        | 25  | -                       | -  |
| 7 und mehr Räume                               | 20                                 | 20                        | 20  | -                       | -  |
| <b>Ausstattung der Wohnung</b>                 |                                    |                           |   |                         |  |
| Badewanne/Dusche und WC vorhanden              | 98                                 | 95                        | 95  | -                       | 3  |
| Badewanne/Dusche und WC nicht vorhanden        | -                                  | -                         | -   | -                       | -  |
| Badewanne/Dusche vorhanden, WC nicht vorhanden | -                                  | -                         | -   | -                       | -  |
| Badewanne/Dusche nicht vorhanden, WC vorhanden | -                                  | -                         | -   | -                       | -  |

Bei den ausgewiesenen Wohnungszahlen sind gewerblich genutzte Wohnungen nicht, Diplomatenwohnungen/Wohnungen ausländischer Streitkräfte nur in der „Insgesamt-Zeile“ berücksichtigt.

## 2.2.1 Wohnungen in Gebäuden mit Wohnraum nach regionaler Einheit und Art der Nutzung, Fläche der Wohnung, Zahl der Räume und Ausstattung

|  | Wohnungen |                          |                       |                 |             |
|--|-----------|--------------------------|-----------------------|-----------------|-------------|
|  | Kaperich  | Verbandsgemeinde Kelberg | Landkreis Vulkaneifel | Rheinland-Pfalz | Deutschland |
|  | Anzahl    | Anzahl                   | Anzahl                | Anzahl          | Anzahl      |
| <b>Insgesamt</b>                               |           |                          |                       |                 |             |
| Insgesamt                                      | 98        | 3 699                    | 31 880                | 2 010 559       | 40 563 320  |
| <b>Art der Wohnungsnutzung</b>                 |           |                          |                       |                 |             |
| Von Eigentümer/-in bewohnt                     | (64)      | 2 440                    | 19 431                | 1 056 986       | 17 292 029  |
| Zu Wohnzwecken vermietet (auch mietfrei)       | (24)      | 906                      | 9 426                 | 841 958         | 21 199 913  |
| Ferien- und Freizeitwohnung                    | 10        | 175                      | 1 486                 | 14 906          | 224 529     |
| Leer stehend                                   | -         | (178)                    | 1 533                 | 89 040          | 1 828 846   |
| <b>Fläche der Wohnung in m²</b>                |           |                          |                       |                 |             |
| Unter 40                                       | -         | 28                       | 471                   | 79 051          | 2 177 061   |
| 40 - 59  | 13        | 214                      | 2 492                 | 219 658         | 7 288 734   |
| 60 - 79  | 12        | 417                      | 4 570                 | 368 640         | 9 663 142   |
| 80 - 99  | 19        | 658                      | 5 625                 | 363 190         | 6 987 435   |
| 100 - 119                                      | 19        | 669                      | 5 122                 | 281 553         | 4 913 194   |
| 120 - 139                                      | 19        | 685                      | 5 754                 | 282 169         | 4 211 779   |
| 140 - 159                                      | 6         | 476                      | 3 526                 | 181 337         | 2 394 089   |
| 160 - 179                                      | 3         | (197)                    | 1 782                 | 86 315          | 1 117 240   |
| 180 - 199                                      | -         | 136                      | 953                   | 53 728          | 686 793     |
| 200 und mehr                                   | 7         | (219)                    | 1 581                 | 87 249          | 1 105 850   |
| <b>Zahl der Räume</b>                          |           |                          |                       |                 |             |
| 1 Raum   | -         | 10                       | 290                   | 56 146          | 1 306 117   |
| 2 Räume  | 6         | 128                      | 1 524                 | 130 279         | 3 735 658   |
| 3 Räume  | 7         | 350                      | 3 899                 | 335 419         | 8 890 843   |
| 4 Räume  | 25        | 574                      | 5 534                 | 436 277         | 10 410 969  |
| 5 Räume  | 15        | 704                      | 5 864                 | 364 352         | 6 855 418   |
| 6 Räume  | 25        | 737                      | 6 002                 | 292 471         | 4 406 792   |
| 7 und mehr Räume                               | 20        | 1 196                    | 8 763                 | 387 946         | 4 939 520   |
| <b>Ausstattung der Wohnung</b>                 |           |                          |                       |                 |             |
| Badewanne/Dusche und WC vorhanden              | 98        | 3 658                    | 31 595                | 1 970 139       | 39 916 059  |
| Badewanne/Dusche und WC nicht vorhanden        | -         | 22                       | (99)                  | 6 506           | 308 371     |
| Badewanne/Dusche vorhanden, WC nicht vorhanden | -         | 3                        | (37)                  | 4 165           | 104 585     |
| Badewanne/Dusche nicht vorhanden, WC vorhanden | -         | 16                       | (145)                 | 22 080          | 216 302     |

Bei den ausgewiesenen Wohnungszahlen sind gewerblich genutzte Wohnungen nicht, Diplomatenwohnungen/Wohnungen ausländischer Streitkräfte nur in der „Insgesamt-Zeile“ berücksichtigt.

## 2.2.2 Wohnungen in Gebäuden mit Wohnraum nach regionaler Einheit und Art der Nutzung, Fläche der Wohnung, Zahl der Räume und Ausstattung -in %-

|  | Wohnungen |                          |                       |                 |             |
|--|-----------|--------------------------|-----------------------|-----------------|-------------|
|  | Kaperich  | Verbandsgemeinde Kelberg | Landkreis Vulkaneifel | Rheinland-Pfalz | Deutschland |
|  | %         | %                        | %                     | %               | %           |
| <b>Art der Wohnungsnutzung</b>                 |           |                          |                       |                 |             |
| Von Eigentümer/-in bewohnt                     | (65,3)    | 66,0                     | 61,0                  | 52,8            | 42,6        |
| Zu Wohnzwecken vermietet (auch mietfrei)       | (24,5)    | 24,5                     | 29,6                  | 42,0            | 52,3        |
| Ferien- und Freizeitwohnung                    | 10,2      | 4,7                      | 4,7                   | 0,7             | 0,6         |
| Leer stehend                                   | -         | (4,8)                    | 4,8                   | 4,4             | 4,5         |
| <b>Fläche der Wohnung in m²</b>                |           |                          |                       |                 |             |
| Unter 40                                       | -         | 0,8                      | 1,5                   | 3,9             | 5,4         |
| 40 - 59  | 13,3      | 5,8                      | 7,8                   | 11,0            | 18,0        |
| 60 - 79  | 12,2      | 11,3                     | 14,3                  | 18,4            | 23,8        |
| 80 - 99  | 19,4      | 17,8                     | 17,6                  | 18,1            | 17,2        |
| 100 - 119                                      | 19,4      | 18,1                     | 16,1                  | 14,1            | 12,1        |
| 120 - 139                                      | 19,4      | 18,5                     | 18,1                  | 14,1            | 10,4        |
| 140 - 159                                      | 6,1       | 12,9                     | 11,1                  | 9,1             | 5,9         |
| 160 - 179                                      | 3,1       | (5,3)                    | 5,6                   | 4,3             | 2,8         |
| 180 - 199                                      | -         | 3,7                      | 3,0                   | 2,7             | 1,7         |
| 200 und mehr                                   | 7,1       | (5,9)                    | 5,0                   | 4,4             | 2,7         |
| <b>Zahl der Räume</b>                          |           |                          |                       |                 |             |
| 1 Raum   | -         | 0,3                      | 0,9                   | 2,8             | 3,2         |
| 2 Räume  | 6,1       | 3,5                      | 4,8                   | 6,5             | 9,2         |
| 3 Räume  | 7,1       | 9,5                      | 12,2                  | 16,7            | 21,9        |
| 4 Räume  | 25,5      | 15,5                     | 17,4                  | 21,8            | 25,7        |
| 5 Räume  | 15,3      | 19,0                     | 18,4                  | 18,2            | 16,9        |
| 6 Räume  | 25,5      | 19,9                     | 18,8                  | 14,6            | 10,9        |
| 7 und mehr Räume                               | 20,4      | 32,3                     | 27,5                  | 19,4            | 12,2        |
| <b>Ausstattung der Wohnung</b>                 |           |                          |                       |                 |             |
| Badewanne/Dusche und WC vorhanden              | 100,0     | 98,9                     | 99,1                  | 98,4            | 98,4        |
| Badewanne/Dusche und WC nicht vorhanden        | -         | 0,6                      | (0,3)                 | 0,3             | 0,8         |
| Badewanne/Dusche vorhanden, WC nicht vorhanden | -         | 0,1                      | (0,1)                 | 0,2             | 0,3         |
| Badewanne/Dusche nicht vorhanden, WC vorhanden | -         | 0,4                      | (0,5)                 | 1,1             | 0,5         |

Bei den ausgewiesenen Wohnungszahlen sind gewerblich genutzte Wohnungen, Diplomatenwohnungen/Wohnungen ausländischer Streitkräfte nicht berücksichtigt.

Die relativen Ergebnisse beziehen sich auf die Gesamtzahl der Gebäude der jeweiligen regionalen Einheit je betrachtetem Gebäudemerkmal.

Die relativen Werte wurden durch Division von Ergebnissen nach Durchführung der Geheimhaltung errechnet.



## 3.1 Gebäude- und Wohnungskennzahlen im regionalen Vergleich

| Gebiet                      | Kennzahlen für Gebäude und Wohnungen |  |   |
|-----------------------------|--------------------------------------|--|---|
|                             | Eigentümerquote<br>(Wohnungen)       | Durchschnittliche<br>Wohnungsgröße in m² | Durchschnittliche Anzahl<br>der Wohnungen je<br>Wohngebäude |
|                             | %                                    | m²                                       | Anzahl  |
| Verbandsgemeinde Daun       | 66                                   | 111                                      | 1   |
| Betteldorf                  | .                                    | .  | 1   |
| Bleckhausen                 | .                                    | .  | 1   |
| Brockscheid                 | .                                    | .  | 1   |
| Darscheid                   | .                                    | .  | 1   |
| Daun, Stadt                 | 51                                   | 105                                      | 2   |
| Demerath                    | .                                    | .  | 1   |
| Deudesfeld                  | .                                    | .  | 1   |
| Dockweiler                  | .                                    | .  | 1   |
| Dreis-Brück                 | 77                                   | 119                                      | 1   |
| Ellscheid                   | 78                                   | .  | 1   |
| Gefell                      | .                                    | .  | 1   |
| Gillenfeld                  | 66                                   | .  | 1   |
| Hinterweiler                | .                                    | 126                                      | 1   |
| Hörscheid                   | .                                    | .  | 1   |
| Immerath                    | .                                    | .  | 1   |
| Kirchweiler                 | .                                    | .  | 1   |
| Kradenbach                  | .                                    | .  | 1   |
| Mehren                      | 62                                   | 113                                      | 1   |
| Meisburg                    | .                                    | .  | 1   |
| Mückeln                     | 76                                   | .  | 1   |
| Nerdlen                     | .                                    | .  | 1   |
| Niederstadtfeld             | .                                    | .  | 1   |
| Oberstadtfeld               | .                                    | .  | 1   |
| Sarmersbach                 | .                                    | .  | 1   |
| Saxler                      | .                                    | .  | 1   |
| Schalkenmehren              | .                                    | .  | 1   |
| Schutz                      | .                                    | .  | 1   |
| Schönbach                   | .                                    | .  | 1   |
| Steineberg                  | .                                    | .  | 1   |
| Steiningen                  | .                                    | .  | 1   |
| Strohn                      | .                                    | .  | 1   |
| Strotzbüsch                 | .                                    | 110                                      | 1   |
| Udler                       | .                                    | .  | 1   |
| Utzerath                    | 86                                   | .  | 1   |
| Wallenborn                  | .                                    | .  | 1   |
| Weidenbach                  | .                                    | .  | 1   |
| Winkel (Eifel)              | .                                    | .  | 1   |
| Üdersdorf                   | 74                                   | .  | 1   |
| Verbandsgemeinde Gerolstein | 67                                   | 110                                      | 1   |
| Berlingen                   | .                                    | .  | 1   |
| Birresborn                  | .                                    | .  | 1   |
| Densborn                    | .                                    | 114                                      | 1   |
| Duppach                     | .                                    | .  | 1   |
| Gerolstein, Stadt           | 59                                   | 108                                      | 1   |
| Hohenfels-Essingen          | .                                    | .  | 1   |
| Kalenborn-Scheuern          | .                                    | .  | 1   |
| Kopp                        | .                                    | .  | 1   |
| Mürtenbach                  | .                                    | .  | 1   |
| Neroth                      | .                                    | .  | 1   |
| Pelm                        | .                                    | .  | 1   |

## Noch: 3.1 Gebäude- und Wohnungskennzahlen im regionalen Vergleich

| Gebiet                          | Kennzahlen für Gebäude und Wohnungen |  |   |
|---------------------------------|--------------------------------------|--|---|
|                                 | Eigentümerquote<br>(Wohnungen)       | Durchschnittliche<br>Wohnungsgröße in m² | Durchschnittliche Anzahl<br>der Wohnungen je<br>Wohngebäude |
|                                 | %                                    | m²                                       | Anzahl  |
| Rockeskyll                      | .                                    | 114                                      | 1   |
| Salm                            | .                                    | .  | 1   |
| Verbandsgemeinde Hillesheim     | 70                                   | 115                                      | 1   |
| Basberg                         | .                                    | .  | 1   |
| Berndorf                        | .                                    | .  | 1   |
| Dohm-Lammersdorf                | .                                    | .  | 1   |
| Hillesheim, Stadt               | 57                                   | .  | 2   |
| Kerpen (Eifel)                  | .                                    | .  | 1   |
| Nohn                            | .                                    | .  | 1   |
| Oberbettingen                   | .                                    | .  | 1   |
| Oberehe-Stroheich               | .                                    | .  | 1   |
| Walsdorf                        | .                                    | .  | 1   |
| Wiesbaum                        | .                                    | .  | 1   |
| Üxheim                          | .                                    | .  | 1   |
| <b>Verbandsgemeinde Kelberg</b> | <b>74</b>                            | .  | 1   |
| Arbach                          | .                                    | .  | 1   |
| Beinhausen                      | .                                    | .  | 1   |
| Bereborn                        | .                                    | .  | 1   |
| Berenbach                       | .                                    | .  | 1   |
| Bodenbach                       | .                                    | 122                                      | 1   |
| Bongard                         | .                                    | 116                                      | 1   |
| Borler                          | .                                    | .  | 1   |
| Boxberg                         | .                                    | .  | 1   |
| Brücktal                        | .                                    | .  | 2   |
| Drees                           | .                                    | .  | 1   |
| Gelenberg                       | 87                                   | 128                                      | 1   |
| Gunderath                       | .                                    | .  | 1   |
| Horperath                       | .                                    | .  | 1   |
| Höchstberg                      | .                                    | .  | 1   |
| Hörschhausen                    | .                                    | .  | 1   |
| <b>Kaperich</b>                 | .                                    | .  | 1   |
| Katzwinkel                      | 87                                   | .  | 1   |
| Kelberg                         | 65                                   | 119                                      | 1   |
| Kirsbach                        | .                                    | .  | 1   |
| Kolverath                       | .                                    | .  | 1   |
| Kötterichen                     | .                                    | 114                                      | 1   |
| Lirstal                         | .                                    | 100                                      | 1   |
| Mannebach                       | .                                    | .  | 1   |
| Mosbruch                        | 90                                   | .  | 1   |
| Neichen                         | .                                    | .  | 1   |
| Nitz                            | .                                    | .  | 2   |
| Oberelz                         | .                                    | .  | 1   |
| Reimerath                       | .                                    | .  | 1   |
| Retterath                       | .                                    | .  | 1   |
| Sassen                          | .                                    | .  | 1   |
| Uersfeld                        | .                                    | .  | 1   |
| Ueß                             | .                                    | .  | 1   |
| Welcherath                      | .                                    | .  | 1   |
| Verbandsgemeinde Obere Kyll     | 72                                   | 111                                      | 1   |
| Birgel                          | .                                    | .  | 1   |
| Esch                            | .                                    | .  | 1   |
| Feusdorf                        | 80                                   | 120                                      | 1   |

## Noch: 3.1 Gebäude- und Wohnungskennzahlen im regionalen Vergleich

| Gebiet                       | Kennzahlen für Gebäude und Wohnungen |  |   |
|------------------------------|--------------------------------------|--|---|
|                              | Eigentümerquote<br>(Wohnungen)       | Durchschnittliche<br>Wohnungsgröße in m² | Durchschnittliche Anzahl<br>der Wohnungen je<br>Wohngebäude |
|                              | %                                    | m²                                       | Anzahl  |
| Gönnersdorf                  | .                                    | .  | 1   |
| Hallschlag                   | .                                    | .  | 1   |
| Jünkerath                    | 62                                   | .  | 1   |
| Kerschenbach                 | .                                    | .  | 1   |
| Lissendorf                   | 67                                   | 99                                       | 1   |
| Ormont                       | .                                    | .  | 1   |
| Reuth                        | .                                    | .  | 2   |
| Scheid                       | 88                                   | .  | 1   |
| Schüller                     | .                                    | .  | 1   |
| Stadtkyll                    | .                                    | .  | 1   |
| Steffeln                     | .                                    | .  | 1   |
| <b>Landkreis Vulkaneifel</b> | 68,6                                 | .  | 1,4   |
| <b>Rheinland-Pfalz</b>       | 57,1                                 | 104,2                                    | 1,7   |
| <b>Deutschland</b>           | 45,9                                 | 91,4                                     | 2,1   |

Die Kennzahlen wurden durch Division von Originalergebnissen vor Geheimhaltung errechnet. Kennzahlwerte, die Rückschlüsse auf diese Originalergebnisse ermöglichen würden, wurden gesperrt.

Weitere Informationen zur jeweiligen Berechnung sind dem Bereich der Definitionen zu entnehmen.

## 3.2 Weitere Wohnungskennzahlen im regionalen Vergleich

| Gebiet                      | Kennzahlen für Wohnungen                  |                             |   |
|-----------------------------|---|-----------------------------|---|
|                             | Anteil des selbst genutzten Wohneigentums | Leerstandsquote (Wohnungen) | Anteil des zu Wohnzwecken vermieteten Wohneigentums (auch mietfrei) |
|                             | %   | %                           | %   |
| Verbandsgemeinde Daun       | 63  | 4                           | 33  |
| Betteldorf                  | .   | .                           | .   |
| Bleckhausen                 | .   | .                           | .   |
| Brockscheid                 | .   | .                           | .   |
| Darscheid                   | .   | .                           | .   |
| Daun, Stadt                 | 49  | 3                           | 48  |
| Demerath                    | .   | 6                           | 17  |
| Deudesfeld                  | .   | .                           | 20  |
| Dockweiler                  | .   | .                           | .   |
| Dreis-Brück                 | .   | 5                           | 21  |
| Ellscheid                   | .   | .                           | .   |
| Gefell                      | .   | -                           | .   |
| Gillenfeld                  | 63  | 5                           | 32  |
| Hinterweiler                | .   | .                           | .   |
| Hörscheid                   | .   | .                           | .   |
| Immerath                    | .   | 5                           | .   |
| Kirchweiler                 | .   | 6                           | .   |
| Kradenbach                  | .   | .                           | .   |
| Mehren                      | 59  | 5                           | 36  |
| Meisburg                    | .   | .                           | .   |
| Mückeln                     | .   | .                           | 24  |
| Nerdlen                     | .   | 4                           | .   |
| Niederstadtfeld             | 76  | .                           | .   |
| Oberstadtfeld               | .   | .                           | .   |
| Sarmersbach                 | .   | .                           | .   |
| Saxler                      | 69  | .                           | .   |
| Schalkenmehren              | .   | .                           | .   |
| Schutz                      | .   | .                           | .   |
| Schönbach                   | .   | .                           | .   |
| Steineberg                  | 79  | .                           | .   |
| Steiningen                  | 69  | .                           | .   |
| Strohn                      | .   | .                           | .   |
| Strotzbüsch                 | 69  | .                           | .   |
| Udler                       | .   | .                           | .   |
| Utzerath                    | .   | .                           | 13  |
| Wallenborn                  | .   | 7                           | .   |
| Weidenbach                  | .   | .                           | .   |
| Winkel (Eifel)              | .   | .                           | .   |
| Üdersdorf                   | 71  | 4                           | 25  |
| Verbandsgemeinde Gerolstein | 64  | 5                           | 31  |
| Berlingen                   | .   | .                           | .   |
| Birresborn                  | .   | 7                           | .   |
| Densborn                    | .   | .                           | .   |
| Duppach                     | .   | 9                           | .   |
| Gerolstein, Stadt           | 57  | 5                           | 39  |
| Hohenfels-Essingen          | .   | 4                           | .   |
| Kalenborn-Scheuern          | .   | .                           | .   |
| Kopp                        | .   | .                           | .   |
| Mürtenbach                  | 68  | .                           | .   |
| Neroth                      | 75  | .                           | .   |
| Pelm                        | 67  | .                           | .   |

## Noch: 3.2 Weitere Wohnungskennzahlen im regionalen Vergleich

| Gebiet                          | Kennzahlen für Wohnungen                  |                             |   |
|---------------------------------|---|-----------------------------|---|
|                                 | Anteil des selbst genutzten Wohneigentums | Leerstandsquote (Wohnungen) | Anteil des zu Wohnzwecken vermieteten Wohneigentums (auch mietfrei) |
|                                 | %   | %                           | %   |
| Rockeskyll                      | .   | .                           | .   |
| Salm                            | .   | .                           | .   |
| Verbandsgemeinde Hillesheim     | 67  | 4                           | 29  |
| Basberg                         | .   | .                           | .   |
| Berndorf                        | 75  | .                           | .   |
| Dohm-Lammersdorf                | .   | .                           | .   |
| Hillesheim, Stadt               | 55  | .                           | 42  |
| Kerpen (Eifel)                  | .   | 7                           | .   |
| Nohn                            | .   | .                           | .   |
| Oberbettingen                   | .   | 1                           | .   |
| Oberehe-Stroheich               | 82  | .                           | 15  |
| Walsdorf                        | .   | 6                           | .   |
| Wiesbaum                        | .   | .                           | .   |
| Üxheim                          | 74  | .                           | .   |
| <b>Verbandsgemeinde Kelberg</b> | 71  | 5                           | 24  |
| Arbach                          | .   | .                           | .   |
| Beinhausen                      | .   | -                           | .   |
| Bereborn                        | .   | .                           | .   |
| Berenbach                       | .   | .                           | .   |
| Bodenbach                       | .   | 3                           | .   |
| Bongard                         | 71  | .                           | .   |
| Borler                          | .   | .                           | .   |
| Boxberg                         | .   | .                           | 25  |
| Brücktal                        | .   | .                           | .   |
| Drees                           | .   | .                           | .   |
| Gelenberg                       | .   | .                           | .   |
| Gunderath                       | .   | .                           | .   |
| Horperath                       | .   | .                           | .   |
| Höchstberg                      | .   | .                           | .   |
| Hörschhausen                    | .   | .                           | .   |
| <b>Kaperich</b>                 | .   | .                           | .   |
| Katzwinkel                      | .   | .                           | 13  |
| Kelberg                         | 61  | .                           | .   |
| Kirsbach                        | .   | -                           | .   |
| Kolverath                       | .   | .                           | .   |
| Kötterichen                     | .   | .                           | 23  |
| Lirstal                         | .   | .                           | .   |
| Mannebach                       | .   | .                           | .   |
| Mosbruch                        | .   | .                           | .   |
| Neichen                         | .   | .                           | .   |
| Nitz                            | .   | .                           | .   |
| Oberelz                         | .   | .                           | .   |
| Reimerath                       | .   | .                           | .   |
| Retterath                       | 74  | .                           | 21  |
| Sassen                          | .   | .                           | .   |
| Uersfeld                        | .   | .                           | .   |
| Ueß                             | .   | -                           | .   |
| Welcherath                      | .   | .                           | .   |
| Verbandsgemeinde Obere Kyll     | 67  | 7                           | 26  |
| Birgel                          | .   | 7                           | .   |
| Esch                            | .   | .                           | .   |

## Noch: 3.2 Weitere Wohnungskennzahlen im regionalen Vergleich

| Gebiet                       | Kennzahlen für Wohnungen                  |                             |   |
|------------------------------|---|-----------------------------|---|
|                              | Anteil des selbst genutzten Wohneigentums | Leerstandsquote (Wohnungen) | Anteil des zu Wohnzwecken vermieteten Wohneigentums (auch mietfrei) |
|                              | %   | %                           | %   |
| Feusdorf                     | .   | .                           | .   |
| Gönnersdorf                  | .   | .                           | .   |
| Hallschlag                   | .   | .                           | .   |
| Jünkerath                    | .   | .                           | 35  |
| Kerschenbach                 | 78  | .                           | .   |
| Lissendorf                   | .   | .                           | .   |
| Ormont                       | .   | 4                           | .   |
| Reuth                        | .   | 4                           | .   |
| Scheid                       | .   | .                           | 12  |
| Schüller                     | .   | .                           | .   |
| Stadtkyll                    | .   | .                           | .   |
| Steffeln                     | .   | .                           | .   |
| <b>Landkreis Vulkaneifel</b> | 65,3                                      | 4,9                         | 29,8  |
| <b>Rheinland-Pfalz</b>       | 54,7                                      | 4,3                         | 41  |
| <b>Deutschland</b>           | 43,9                                      | 4,4                         | 51,7  |

Die Kennzahlen wurden durch Division von Originalergebnissen vor Geheimhaltung errechnet. Kennzahlwerte, die Rückschlüsse auf diese Originalergebnisse ermöglichen würden, wurden gesperrt.

Weitere Informationen zur jeweiligen Berechnung sind dem Bereich der Definitionen zu entnehmen.

#### 4.1 Haushalte nach Typ des privaten Haushalts (nach Familien) und Art der Wohnungsnutzung, Fläche der Wohnung und Zahl der Räume

|  | Insgesamt | Typ des privaten Haushalts (nach Familien) |                     |                     |                              |  |
|--|-----------|--|---------------------|---------------------|------------------------------|--|
|  |           | Einpersonenhaushalte<br>(Singlehaushalte)  | Paare ohne Kind(er) | Paare mit Kind(ern) | Alleinerziehende Elternteile | Mehrpersonenhaushalte ohne Kernfamilie |
|  | Anzahl    | Anzahl                                     | Anzahl              | Anzahl              | Anzahl                       | Anzahl                                 |
| <b>Insgesamt</b>                         |           |  |                     |                     |                              |  |
| Insgesamt                                | 83        | (23)                                       | 35                  | 25                  | -                            | -                                      |
| <b>Art der Wohnungsnutzung</b>           |           |  |                     |                     |                              |  |
| Von Eigentümer/-in bewohnt               | (55)      | 13   | 26                  | 16                  | -                            | -                                      |
| Zu Wohnzwecken vermietet (auch mietfrei) | (18)      | 3  | 9                   | 6                   | -                            | -                                      |
| <b>Fläche der Wohnung in m²</b>          |           |  |                     |                     |                              |  |
| Unter 40                                 | -         | -  | -                   | -                   | -                            | -                                      |
| 40 - 59                                  | 7         | 4  | 3                   | -                   | -                            | -                                      |
| 60 - 79                                  | 9         | 6  | 3                   | -                   | -                            | -                                      |
| 80 - 99                                  | 19        | 6  | 7                   | 6                   | -                            | -                                      |
| 100 - 119                                | 13        | 3  | 10                  | -                   | -                            | -                                      |
| 120 - 139                                | 19        | -  | 6                   | 13                  | -                            | -                                      |
| 140 - 159                                | 6         | -  | -                   | 6                   | -                            | -                                      |
| 160 - 179                                | 3         | -  | 3                   | -                   | -                            | -                                      |
| 180 - 199                                | -         | -  | -                   | -                   | -                            | -                                      |
| 200 und mehr                             | 7         | 4  | 3                   | -                   | -                            | -                                      |
| <b>Zahl der Räume</b>                    |           |  |                     |                     |                              |  |
| 1 Raum                                   | -         | -  | -                   | -                   | -                            | -                                      |
| 2 Räume                                  | -         | -  | -                   | -                   | -                            | -                                      |
| 3 Räume                                  | 4         | 4  | -                   | -                   | -                            | -                                      |
| 4 Räume                                  | (25)      | 6  | 10                  | 9                   | -                            | -                                      |
| 5 Räume                                  | 15        | 6  | 9                   | -                   | -                            | -                                      |
| 6 Räume                                  | 19        | 3  | 6                   | 10                  | -                            | -                                      |
| 7 und mehr Räume                         | 20        | 4  | 10                  | 6                   | -                            | -                                      |

Nicht ausgewiesen werden unter „Art der Wohnungsnutzung“ Haushalte in Wohnungen, die als Ferien- und Freizeitwohnungen genutzt werden. Bei der Untergliederung nach den anderen Wohnungsmerkmalen sind diese allerdings enthalten.

Bei den ausgewiesenen Haushaltszahlen sind Haushalte in Diplomatenwohnungen/Wohnungen ausländischer Streitkräfte nur in der "Insgesamt-Zeile" berücksichtigt.

## 4.2 Haushalte nach Größe des privaten Haushalts und Art der Wohnungsnutzung, Fläche der Wohnung und Zahl der Räume

|  | Insgesamt | Größe des privaten Haushalts |            |            |            |            |                     |
|--|-----------|------------------------------|------------|------------|------------|------------|---------------------|
|  |           | 1 Person                     | 2 Personen | 3 Personen | 4 Personen | 5 Personen | 6 und mehr Personen |
|  | Anzahl    | Anzahl                       | Anzahl     | Anzahl     | Anzahl     | Anzahl     | Anzahl              |
| <b>Insgesamt</b>                         |           |                              |            |            |            |            |                     |
| Insgesamt                                | 83        | (23)                         | 35         | 6          | 19         | -          | -                   |
| <b>Art der Wohnungsnutzung</b>           |           |                              |            |            |            |            |                     |
| Von Eigentümer/-in bewohnt               | (55)      | 13                           | 26         | -          | 16         | -          | -                   |
| Zu Wohnzwecken vermietet (auch mietfrei) | (18)      | 3                            | 9          | 6          | -          | -          | -                   |
| <b>Fläche der Wohnung in m²</b>          |           |                              |            |            |            |            |                     |
| Unter 40                                 | -         | -                            | -          | -          | -          | -          | -                   |
| 40 - 59                                  | 7         | 4                            | 3          | -          | -          | -          | -                   |
| 60 - 79                                  | 9         | 6                            | 3          | -          | -          | -          | -                   |
| 80 - 99                                  | 19        | 6                            | 7          | 3          | 3          | -          | -                   |
| 100 - 119                                | 13        | 3                            | 10         | -          | -          | -          | -                   |
| 120 - 139                                | 19        | -                            | 6          | 3          | (10)       | -          | -                   |
| 140 - 159                                | 6         | -                            | -          | -          | 6          | -          | -                   |
| 160 - 179                                | 3         | -                            | 3          | -          | -          | -          | -                   |
| 180 - 199                                | -         | -                            | -          | -          | -          | -          | -                   |
| 200 und mehr                             | 7         | 4                            | 3          | -          | -          | -          | -                   |
| <b>Zahl der Räume</b>                    |           |                              |            |            |            |            |                     |
| 1 Raum                                   | -         | -                            | -          | -          | -          | -          | -                   |
| 2 Räume                                  | -         | -                            | -          | -          | -          | -          | -                   |
| 3 Räume                                  | 4         | 4                            | -          | -          | -          | -          | -                   |
| 4 Räume                                  | (25)      | 6                            | 10         | 6          | 3          | -          | -                   |
| 5 Räume                                  | 15        | 6                            | 9          | -          | -          | -          | -                   |
| 6 Räume                                  | 19        | 3                            | 6          | -          | 10         | -          | -                   |
| 7 und mehr Räume                         | 20        | 4                            | 10         | -          | 6          | -          | -                   |

Nicht ausgewiesen werden unter „Art der Wohnungsnutzung“ Haushalte in Wohnungen, die als Ferien- und Freizeitwohnungen genutzt werden. Bei der Untergliederung nach den anderen Wohnungsmerkmalen sind diese allerdings enthalten.

Bei den ausgewiesenen Haushaltszahlen sind Haushalte in Diplomatenwohnungen/Wohnungen ausländischer Streitkräfte nur in der "Insgesamt-Zeile" berücksichtigt.



## 4.3 Haushalte nach Seniorenstatus des privaten Haushalts und Art der Wohnungsnutzung, Fläche der Wohnung und Zahl der Räume

|  | Insgesamt | Seniorenstatus eines privaten Haushalts      |  |                                |
|--|-----------|--|--|--------------------------------|
|  |           | Haushalte mit ausschließlich Senioren/-innen | Haushalte mit Senioren/-innen und Jüngeren | Haushalte ohne Senioren/-innen |
|  | Anzahl    | Anzahl                                       | Anzahl                                     | Anzahl                         |
| <b>Insgesamt</b>                         |           |  |  |                                |
| Insgesamt                                | 83        | 25   | 10   | 48                             |
| <b>Art der Wohnungsnutzung</b>           |           |  |  |                                |
| Von Eigentümer/-in bewohnt               | (55)      | 16   | 10   | (29)                           |
| Zu Wohnzwecken vermietet (auch mietfrei) | (18)      | 6  | -  | 12                             |
| <b>Fläche der Wohnung in m²</b>          |           |  |  |                                |
| Unter 40                                 | -         | -  | -  | -                              |
| 40 - 59                                  | 7         | 3  | -  | 4                              |
| 60 - 79                                  | 9         | 6  | -  | 3                              |
| 80 - 99                                  | 19        | 6  | 4  | 9                              |
| 100 - 119                                | 13        | 6  | -  | 7                              |
| 120 - 139                                | 19        | -  | 3  | 16                             |
| 140 - 159                                | 6         | -  | -  | 6                              |
| 160 - 179                                | 3         | -  | 3  | -                              |
| 180 - 199                                | -         | -  | -  | -                              |
| 200 und mehr                             | 7         | 4  | -  | 3                              |
| <b>Zahl der Räume</b>                    |           |  |  |                                |
| 1 Raum                                   | -         | -  | -  | -                              |
| 2 Räume                                  | -         | -  | -  | -                              |
| 3 Räume                                  | 4         | -  | -  | 4                              |
| 4 Räume                                  | (25)      | 6  | -  | (19)                           |
| 5 Räume                                  | 15        | 9  | 3  | 3                              |
| 6 Räume                                  | 19        | 6  | -  | 13                             |
| 7 und mehr Räume                         | 20        | 4  | 7  | 9                              |

Nicht ausgewiesen werden unter „Art der Wohnungsnutzung“ Haushalte in Wohnungen, die als Ferien- und Freizeitwohnungen genutzt werden. Bei der Untergliederung nach den anderen Wohnungsmerkmalen sind diese allerdings enthalten.

Bei den ausgewiesenen Haushaltszahlen sind Haushalte in Diplomatenwohnungen/Wohnungen ausländischer Streitkräfte nur in der "Insgesamt-Zeile" berücksichtigt.

## Definitionen

### Verwendete Symbolik

| Symbol   | Erläuterung  |
|--|--|
| –  | Nichts vorhanden <sup>1)</sup>   |
| 0  | Weniger als die Hälfte von 1 in der letzten besetzten Stelle, jedoch mehr als nichts                                 |
| ( )  | Aussagewert eingeschränkt, da der Zahlenwert durch das Geheimhaltungsverfahren relativ stark verändert wurde         |
| .  | Keine Angabe, da der Zahlenwert geheim zu halten ist oder durch das Geheimhaltungsverfahren zu stark verändert wurde |
| Abweichungen in den Summen durch Runden der Zahlen |  |

| Merkmal   | Definition   |
|---|--|
| Anteil der zu Wohnzwecken vermieteten Wohnungen (auch mietfrei) | Der Anteil der zu Wohnzwecken vermieteten Wohnungen (auch mietfrei) stellt den Anteil der zu Wohnzwecken vermieteten (oder mietfrei überlassenen) Wohnungen an allen bewohnten und leer stehenden Wohnungen dar. Nicht berücksichtigt sind: Ferien- und Freizeitwohnungen, Diplomatenwohnungen/ Wohnungen ausländischer Streitkräfte sowie gewerblich genutzte Wohnungen. Die Berechnung erfolgt für Wohnungen in Wohngebäuden (ohne Wohnheime).   |
| Anteil des selbstgenutzten Wohneigentums                        | Der Anteil des selbstgenutzten Wohneigentums stellt den Anteil der von Eigentümerinnen/ Eigentümern bewohnten Wohnungen an allen bewohnten und leer stehenden Wohnungen dar. Nicht berücksichtigt sind: Ferien- und Freizeitwohnungen, Diplomatenwohnungen/ Wohnungen ausländischer Streitkräfte sowie gewerblich genutzte Wohnungen. Die Berechnung erfolgt für Wohnungen in Wohngebäuden (ohne Wohnheime).   |
| Art der Wohnungsnutzung   | <p>Die Art der Wohnungsnutzung beschreibt, ob und von wem (Mieter/-in oder Eigentümer/-in) die Wohnung zum Stichtag genutzt wird.</p> <p><b>Von Eigentümer/-in bewohnt</b></p> <p>► Wenn mindestens eine/-r der Bewohner/-innen Eigentümer/-in der Wohnung ist.</p> <p><b>Zu Wohnzwecken vermietet (auch mietfrei)</b></p> <p>► Wenn keine/-r der Bewohner/-innen Eigentümer/-in der Wohnung ist, unabhängig davon, ob für die Wohnung Miete gezahlt wird oder diese mietfrei überlassen ist.</p> <p><b>Ferien- und Freizeitwohnung</b></p> <p>► Wohnung, in der Personen lediglich ihre Freizeit verbringen (z. B. am Wochenende, während des Urlaubs, der Ferien usw.). Sie kann von einem privaten Eigentümer/ einer privaten Eigentümerin selbst genutzt oder dauerhaft an eine dritte Person zur Freizeitnutzung vermietet (oder kostenlos überlassen) werden. Ferienwohnungen, die ständig gewerblich-hotelmäßig genutzt werden, gehören nicht dazu.</p> <p><b>Leer stehend</b></p> <p>► Wenn die Wohnung am Stichtag 9. Mai 2011 weder zu Wohnzwecken vermietet (auch mietfrei) ist, noch von dem Eigentümer/ der Eigentümerin selbst genutzt wird und auch keine Ferien- und Freizeitwohnung ist. Wenn die Wohnung wegen Umbau/ Modernisierung – bei Weiterbestehen des Mietverhältnisses – vorübergehend nicht genutzt werden kann, gilt diese Wohnung nicht als leer stehend.</p> <p><b>Diplomaten-/ Streitkräftewohnung</b></p> <p>► Eine Diplomatenwohnung/ Wohnung ausländischer Streitkräfte liegt immer dann vor, wenn mindestens einer der Bewohner oder eine der Bewohnerinnen einer ausländischen diplomatischen Vertretung, den ausländischen Streitkräften o. Ä. angehört, unabhängig davon, ob es sich dabei um Eigentümer/-innen oder Mieter/-innen handelt.</p> |

1) Dies kann ggf. durch das angewendete Geheimhaltungsverfahren bedingt sein.

| Merkmal                 | Definition  |
|-------------------------|---|
| Art des Gebäudes        | <p>Das Merkmal gibt die Art des Gebäudes an. Es wird unter anderem unterschieden zwischen Gebäuden, die überwiegend Wohnraum enthalten und Gebäuden, die überwiegend zu Geschäftszwecken genutzt werden.</p> <p><b>Gebäude mit Wohnraum</b></p> <p>► Für längere Dauer errichtete Bauwerke, die entweder vollständig oder teilweise für die Wohnversorgung von Haushalten bestimmt sind. Hierzu zählen auch administrative oder gewerblich genutzte Gebäude, wenn in ihnen mindestens eine zu Wohnzwecken genutzte Wohnung vorhanden ist. Gebäude mit Wohnraum gliedern sich in Wohngebäude und sonstige Gebäude mit Wohnraum.</p> <p><b>Wohngebäude</b></p> <p>► Gebäude, die mindestens zur Hälfte der Gesamtnutzfläche zu Wohnzwecken genutzt werden. Zu den Wohngebäuden gehören auch die Wohnheime (mit eigener Haushaltsführung der Bewohner/-innen).</p> <p><b>Wohngebäude (ohne Wohnheime)</b></p> <p>► Gebäude, die mindestens zur Hälfte der Gesamtnutzfläche zu Wohnzwecken genutzt werden (hier: ohne Wohnheime).</p> <p><b>Wohnheime (mit eigener Haushaltsführung der Bewohner/-innen)</b></p> <p>► Wohnheime sind Wohngebäude, die primär den Wohnbedürfnissen bestimmter Bevölkerungskreise dienen. Wohnheime besitzen Gemeinschaftsräume. Die Bewohner/-innen von Wohnheimen führen einen eigenen Haushalt.</p> <p><b>Sonstige Gebäude mit Wohnraum</b></p> <p>► Gebäude, in denen weniger als die Hälfte der Gesamtnutzfläche für Wohnzwecke genutzt wird, z. B. weil sich im Gebäude überwiegend Läden oder Büros befinden.</p> <p><b>Bewohnte Unterkünfte</b></p> <p>► Bewohnte Unterkünfte sind behelfsmäßige Bauten. Hierzu zählen z. B. Wohnbaracken, Bauwagen, Wohnwagen (z. B. auf Campingplätzen), Gartenlauben, Schrebergartenhütten, Jagdhütten, Weinberghütten, Almhütten, fest verankerte Wohnschiffe und Wohncontainer, sofern diese dauerhaft bewohnt werden.</p> |
| Auskunftspflichtige     | <p>Im Rahmen der Gebäude- und Wohnungszählung waren alle Eigentümer/-innen, Verwalter/-innen sowie sonstigen Verfügungs- und Nutzungsberechtigten der Gebäude und Wohnungen auskunftspflichtig.</p>   |
| Ausstattung der Wohnung | <p>Das Merkmal bezeichnet die Ausstattung in der Wohnung hinsichtlich Badewanne oder Dusche und WC. Ein WC ist eine Toilette mit Wasserspülung. Mit Badewanne/ Dusche sind eine fest eingebaute Badewanne oder eine fest eingebaute Dusche gemeint; diese verfügen über feste Wasserzu- und -abflussrohre.</p> <p>Es wird unterschieden zwischen:</p> <p><b>Badewanne/ Dusche und WC vorhanden</b><br/> <b>Badewanne/ Dusche und WC nicht vorhanden</b><br/> <b>Badewanne/ Dusche vorhanden, WC nicht vorhanden</b><br/> <b>Badewanne/ Dusche nicht vorhanden, WC vorhanden</b></p>   |
| Baujahr                 | <p>Mit Baujahr ist das Jahr der Bezugsfertigstellung des Gebäudes gemeint. Bei komplett zerstörten und wieder aufgebauten Gebäuden gilt das Jahr des Wiederaufbaus als Baujahr.</p> <p>Es werden folgende Klasseneinteilungen verwendet:</p> <p><b>Jahrzwanzigste</b></p> <ul style="list-style-type: none"> <li>– Vor 1950</li> <li>– 1950 – 1969</li> <li>– 1970 – 1989</li> <li>– 1990 und später</li> </ul> <p><b>Mikrozensusklassen:</b></p> <ul style="list-style-type: none"> <li>– Vor 1919</li> <li>– 1919 – 1948</li> <li>– 1949 – 1978</li> <li>– 1979 – 1986</li> <li>– 1987 – 1990</li> <li>– 1991 – 1995</li> <li>– 1996 – 2000</li> <li>– 2001 – 2004</li> <li>– 2005 – 2008</li> <li>– 2009 und später</li> </ul>   |

| Merkmal   | Definition   |
|---|--|
| Durchschnittliche Anzahl der Wohnungen je Wohngebäude | Die durchschnittliche Anzahl der Wohnungen je Wohngebäude ist das Verhältnis zwischen der Gesamtzahl der Wohnungen und der Gesamtzahl der Wohngebäude (ohne Wohnheime). Die Berechnung erfolgt für Wohnungen in Wohngebäuden (ohne Wohnheime).   |
| Durchschnittliche Wohnungsgröße in m <sup>2</sup>     | Die durchschnittliche Wohnungsgröße in m <sup>2</sup> ist das Verhältnis zwischen der Gesamtfläche in m <sup>2</sup> und der Gesamtzahl der Wohnungen. Nicht berücksichtigt sind: Diplomatenwohnungen/ Wohnungen ausländischer Streitkräfte sowie gewerblich genutzte Wohnungen. Die Berechnung erfolgt für Wohnungen in Wohngebäuden (ohne Wohnheime).  |
| Eigentümerquote                                       | Die Eigentümerquote stellt den Anteil der von Eigentümerinnen/ Eigentümern bewohnten Wohnungen an allen bewohnten Wohnungen dar. Nicht berücksichtigt sind: Leer stehende Wohnungen, Ferien- und Freizeitwohnungen, Diplomatenwohnungen/ Wohnungen ausländischer Streitkräfte sowie gewerblich genutzte Wohnungen. Die Berechnung erfolgt für Wohnungen in Wohngebäuden (ohne Wohnheime).  |
| Eigentumsform des Gebäudes                            | <p>Das Merkmal bildet ab, wem das Eigentum an dem Gebäude (nicht der einzelnen Wohnung) rechtlich zusteht. Dies können Privatpersonen oder juristische Personen sein.</p> <p><b>Gemeinschaft von Wohnungseigentümern/ -innen</b></p> <p>► Gilt für Gebäude mit Eigentumswohnungen, in denen den Eigentümern/-innen Sondereigentum an einer Wohnung in Verbindung mit dem Miteigentumsanteil am gemeinschaftlichen Eigentum zusteht.</p> <p><b>Privatperson/-en</b></p> <p>► Alle natürlichen Personen. Dies können Einzelpersonen, Paare oder sonstige Gruppen von Personen sein, z. B. Erbengemeinschaften.</p> <p><b>Wohnungsgenossenschaft</b></p> <p>► Alle Wohnungsunternehmen, die die Rechtsform einer Genossenschaft haben.</p> <p><b>Kommune oder Kommunales Wohnungsunternehmen</b></p> <p>► Unternehmen oder Einrichtung, bei denen die Kommune mit mehr als 50 % Nennkapital oder Stimmrecht beteiligt ist.</p> <p><b>Privatwirtschaftliches Wohnungsunternehmen</b></p> <p>► Alle privatrechtlichen Wohnungsunternehmen ohne Genossenschaften.</p> <p><b>Anderes privatwirtschaftliches Unternehmen</b></p> <p>► Alle privatrechtlichen Unternehmen, in deren Eigentum sich Wohnungen befinden, deren primärer Erwerbszweck aber nicht die Wohnungsvermietung ist (z. B. Banken, Versicherungen, Fonds).</p> <p><b>Bund oder Land</b></p> <p>► Unternehmen oder Einrichtung, bei denen der Bund oder das Land mit mehr als 50 % Nennkapital oder Stimmrecht beteiligt ist.</p> <p><b>Organisation ohne Erwerbszweck</b></p> <p>► z. B. Kirche</p> |
| Erhebungseinheiten                                    | Bei der Gebäude- und Wohnungszählung wurden alle Gebäude mit Wohnraum, bewohnte Unterkünfte und Wohnungen erhoben.   |
| Fläche der Wohnung in m <sup>2</sup>                  | <p>Grundfläche der gesamten Wohnung in m<sup>2</sup>. Zur Wohnung zählen auch außerhalb des eigentlichen Wohnungsabschlusses liegende Räume (z. B. Mansarden) sowie zu Wohnzwecken ausgebauter Keller- und Bodenräume.</p> <p>Zur Ermittlung der Wohnfläche sind anzurechnen:</p> <ul style="list-style-type: none"> <li>– voll: die Grundflächen von Räumen/ Raumteilen mit einer lichten Höhe von mindestens 2 Metern;</li> <li>– zur Hälfte: die Grundflächen von Räumen/ Raumteilen mit einer lichten Höhe von mindestens 1 Meter, aber weniger als 2 Metern; unbeheizbare Wintergärten, Schwimmbäder und ähnliche nach allen Seiten geschlossene Räume;</li> <li>– in der Regel zu einem Viertel, höchstens jedoch zur Hälfte: die Flächen von Balkonen, Loggien, Dachgärten, Terrassen.</li> </ul> <p>Die Fläche wird in 20 m<sup>2</sup>-Intervallen angegeben.</p>   |

| Merkmal                      | Definition   |
|------------------------------|--|
| Gebäudetyp                   | <p>Das Merkmal gibt die Bauart des Gebäudes an.</p> <p><b>Freistehendes Haus</b></p> <p>► Freistehendes Gebäude, unabhängig davon, ob es sich um ein Ein- oder Mehrfamilienhaus handelt.</p> <p><b>Doppelhaushälfte</b></p> <p>► Gebäude, das mit genau einem anderen Gebäude aneinander gebaut ist, unabhängig davon, ob es sich dabei um Ein- oder Mehrfamilienhäuser handelt.</p> <p><b>Gereihtes Haus</b></p> <p>► Gebäude, das mit mindestens zwei anderen Gebäuden aneinander gebaut ist, unabhängig davon, ob es sich dabei um Ein- oder Mehrfamilienhäuser handelt. Die Gebäude müssen nicht baugleich sein, sie können auch seitlich oder in der Höhe versetzt sein. Reiheneckhäuser zählen auch hierzu.</p> <p><b>Anderer Gebäudetyp</b></p> <p>► Alle Arten von Gebäuden, die nicht freistehendes Haus, Doppel- oder Reihnhaus sind sowie alle Arten von bewohnten Unterkünften.</p>  |
| Größe des privaten Haushalts | <p>Dieses Merkmal gibt die Anzahl der in einem privaten Haushalt lebenden Personen an.</p> <p><b>1 Person</b></p> <p><b>2 Personen</b></p> <p><b>3 Personen</b></p> <p><b>4 Personen</b></p> <p><b>5 Personen</b></p> <p><b>6 und mehr Personen</b></p>  |
| Heizungsart                  | <p>Das Merkmal bezeichnet die überwiegende Heizungsart im Gebäude.</p> <p><b>Fernheizung (Fernwärme)</b></p> <p>► Das Gebäude wird von einem zentralen Fernheizwerk aus mit Wärme versorgt (sog. Fernwärme).</p> <p><b>Etagenheizung</b></p> <p>► Unter einer Etagenheizung versteht man eine zentrale Heizanlage für sämtliche Räume einer abgeschlossenen Wohnung, wobei sich die Heizquelle meist innerhalb dieser Wohnung befindet, z. B. Gastherme.</p> <p><b>Blockheizung</b></p> <p>► Eine Blockheizung liegt vor, wenn ein Häuserblock durch ein zentrales Heizsystem beheizt wird und die Heizquelle sich in bzw. an einem der Gebäude oder in deren unmittelbarer Nähe befindet (sog. Nahwärme).</p> <p><b>Zentralheizung</b></p> <p>► Bei einer Zentralheizung werden sämtliche Wohneinheiten eines Gebäudes von einer zentralen Heizstelle, die sich innerhalb des Gebäudes (in der Regel im Keller) befindet, beheizt.</p> <p><b>Einzel-/ Mehrraumöfen (auch Nachtspeicherheizung)</b></p> <p>► Einzelöfen (z. B. Kohle- oder Nachtspeicheröfen) beheizen jeweils nur einen Raum, in dem sie stehen. In der Regel sind sie fest installiert. Ein Mehrraumofen (z. B. Kachelofen) beheizt gleichzeitig mehrere Räume (auch durch Luftkanäle).</p> <p><b>Keine Heizung im Gebäude oder in den Wohnungen</b></p> |
| Kernfamilie                  | <p>Eine Kernfamilie besteht aus zwei oder mehr Personen, die zu demselben privaten Haushalt gehören und setzt sich zusammen aus der Bezugsperson des privaten Haushalts – das heißt eine nach Alter, Familienstand und Geschlecht festgelegte zentrale Person des privaten Haushalts – und mindestens einer weiteren Person, z. B. der Partnerin/ dem Partner oder einem Kind der Bezugsperson. Dieses Familienkonzept beschränkt die Beziehungen zwischen Vorfahren und Nachfahren auf direkte Beziehungen (ersten Grades), das heißt auf Beziehungen zwischen Eltern und Kindern.</p>  |
| Kind                         | <p>Unter Kind ist ein leiblicher Sohn bzw. ein Stief- oder Adoptivsohn oder eine leibliche Tochter bzw. eine Stief- oder Adoptivtochter (ungeachtet des Alters) zu verstehen, dessen bzw. deren üblicher Aufenthaltsort sich im privaten Haushalt mindestens eines Elternteils befindet und ein Elternteil Bezugsperson und/ oder Partner/-in der Bezugsperson ist.</p>  |
| Leerstandsquote (Wohnungen)  | <p>Die Leerstandsquote (Wohnungen) stellt den Anteil der leer stehenden Wohnungen an allen bewohnten und leer stehenden Wohnungen dar. Nicht berücksichtigt sind: Ferien- und Freizeitwohnungen, Diplomatenwohnungen/ Wohnungen ausländischer Streitkräfte sowie gewerblich genutzte Wohnungen. Die Berechnung erfolgt für Wohnungen in Wohngebäuden (ohne Wohnheime).</p>   |

| Merkmal                                 | Definition   |
|---|--|
| Paar                                    | Der Begriff Paar umfasst Paare in einer Ehe, Paare in einer eingetragenen Lebenspartnerschaft und Paare in einer nichtehelichen Lebensgemeinschaft, die jeweils in einem privaten Haushalt zusammenleben. Ein Ehepaar ist ein gemäß gesetzlichem Familienstand zum Stichtag verheiratetes verschiedengeschlechtliches Paar in einem privaten Haushalt. Eine eingetragene Lebenspartnerschaft ist ein gemäß gesetzlichem Familienstand zum Stichtag rechtlich anerkanntes gleichgeschlechtliches Paar in einem privaten Haushalt. Eine nichteheliche Lebensgemeinschaft ist ein gemischtgeschlechtliches Paar in einem privaten Haushalt, das gemäß gesetzlichem Familienstand zum Stichtag nicht miteinander verheiratet war.  |
| Privater Haushalt                       | Ein privater Haushalt besteht aus mindestens einer Person. Zugrunde gelegt wird das „Konzept des gemeinsamen Wohnens“. Alle Personen, die unabhängig von ihrem Wohnstatus (Haupt-/Nebenwohnsitz) gemeinsam in einer Wohnung leben, gelten als Mitglieder desselben privaten Haushalts, sodass es einen privaten Haushalt pro belegter Wohnung gibt. Personen in Gemeinschafts- und Anstaltsunterkünften sind hier nicht enthalten, sondern nur Personen, die eine eigene Haushaltsführung aufweisen. Eine Person des privaten Haushalts wird als Bezugsperson – das heißt eine nach Alter, Familienstand und Geschlecht festgelegte zentrale Person des privaten Haushalts – bestimmt. Ausgehend von dieser Person werden der Haushaltstyp und die Stellung der weiteren Personen im privaten Haushalt bestimmt.   |
| Regionalschlüssel                       | <p>Der Regionalschlüssel kennzeichnet die hierarchische Struktur aller Verwaltungsebenen. Er wird einheitlich von den Statistischen Ämtern des Bundes und der Länder vergeben.</p> <p>Der Regionalschlüssel gliedert sich wie folgt:</p> <ul style="list-style-type: none"> <li>1. – 2. Stelle = Kennzahl des Bundeslandes</li> <li>3. Stelle = Kennzahl des Regierungsbezirks</li> <li>4. – 5. Stelle = Kennzahl des Kreises bzw. der kreisfreien Stadt</li> <li>6. – 9. Stelle = Verbandsschlüssel (in Brandenburg: Ämterschlüssel)</li> <li>10. – 12. Stelle = Gemeindekennzahl</li> </ul> <p>Der vierstellige Verbandsschlüssel weist durch die führende Ziffer auf die Art der Gemeinde hin:</p> <ul style="list-style-type: none"> <li>0 = verbandsfreie Gemeinde (in Brandenburg: amtsfreie Gemeinde),</li> <li>5 = verbandsangehörige Gemeinde (in Brandenburg: amtsangehörige Gemeinde),</li> <li>9 = gemeindefreies Gebiet.</li> </ul> <p>Die gemeindefreien Gebiete sind für den Zensus 2011 nicht relevant.</p> <p>Die Verwaltungsebene Regierungsbezirk ist nur für folgende Bundesländer verfügbar: Baden-Württemberg, Bayern, Hessen, Niedersachsen (hier: Statistische Region), Nordrhein-Westfalen und Sachsen.</p> <p>Die Verwaltungsebene Gemeindeverband ist nur für folgende Bundesländer verfügbar: Brandenburg (hier: Ämter), Mecklenburg-Vorpommern, Niedersachsen (hier: Samtgemeinde), Rheinland-Pfalz, Sachsen, Sachsen-Anhalt, Schleswig-Holstein und Thüringen.</p> |
| Seniorenstatus eines privaten Haushalts | <p>Dargelegt wird die Haushaltstruktur aller privaten Haushalte, wobei dies hier in Abhängigkeit vom Alter der in einem privaten Haushalt wohnhaften Personen erfolgt. Als Senioren/-innen gelten diejenigen Personen, welche zum Zensusstichtag 9. Mai 2011 das 65. Lebensjahr vollendet haben.</p> <p><b>Haushalte mit ausschließlich Senioren/-innen</b></p> <p><b>Haushalte mit Senioren/-innen und Jüngeren</b></p> <p><b>Haushalte ohne Senioren/-innen</b></p>  |
| Stichtagsbezogenheit der Merkmale       | Stichtag der Gebäude- und Wohnungszählung war der 9. Mai 2011. Alle Angaben beziehen sich auf diesen Zeitpunkt.  |

| Merkmal                                       | Definition   |
|---|--|
| Typ des privaten Haushalts<br>(nach Familien) | <p>Dieses Merkmal beschreibt, in welcher Konstellation die Personen eines privaten Haushalts gemeinschaftlich leben, mit Fokus auf die Existenz von Kindern im privaten Haushalt.</p> <p><b>Einpersonenhaushalte (Singlehaushalte)</b></p> <p>► Ein Einpersonenhaushalt bezeichnet einen privaten Haushalt mit einer allein lebenden Person.</p> <p><b>Paare ohne Kind(er)</b></p> <p><b>Paare mit Kind(ern)</b></p> <p><b>Alleinerziehende Elternteile</b></p> <p>► Eine alleinerziehende Mutter oder ein alleinerziehender Vater ist ein Elternteil ohne Partner/-in mit mindestens einem Kind innerhalb eines privaten Haushalts.</p> <p><b>Mehrpersonenhaushalte ohne Kernfamilie</b></p> <p>► Unter Mehrpersonenhaushalten ohne Kernfamilie werden alle anderen privaten Mehrpersonenhaushalte zusammengefasst, die durch die zuvor genannten Kategorien nicht abgedeckt sind, wie etwa nicht eingetragene Lebenspartnerschaften gleichgeschlechtlicher Paare, Wohngemeinschaften, Großeltern-Enkel-Haushalte ohne Elternteile etc.</p> |
| Wohnung                                       | <p>Unter einer Wohnung sind nach außen abgeschlossene, zu Wohnzwecken bestimmte, in der Regel zusammenliegende Räume zu verstehen, die die Führung eines eigenen Haushalts ermöglichen und nicht vollständig für gewerbliche Zwecke genutzt werden.</p> <p>Eine Wohnung muss nicht notwendigerweise eine Küche oder Kochnische enthalten.</p> <p>Wohnungen haben einen eigenen Eingang unmittelbar vom Freien, von einem Treppenhaus oder einem Vorraum. Zur Wohnung können aber auch außerhalb des eigentlichen Wohnungsabschlusses liegende, zu Wohnzwecken ausgebaute Keller- oder Bodenräume (z. B. Mansarden) gehören.</p>  |
| Zahl der Räume                                | <p>Die Zahl der Räume umfasst alle Wohn-, Ess- und Schlafzimmer und andere separate Räume (z. B. bewohnbare Keller- und Bodenräume) von mindestens 6 m<sup>2</sup> Größe sowie abgeschlossene Küchen, unabhängig von deren Größe. Bad, Toilette, Flur und Wirtschaftsräume werden grundsätzlich nicht mitgezählt. Ein Wohnzimmer mit einer Essecke, Schlafnische oder Kochnische ist als ein Raum zu zählen. Dementsprechend bestehen Wohnungen, in denen es keine bauliche Trennung der einzelnen Wohnbereiche gibt (z. B. sogenannte „Loftwohnungen“), aus nur einem Raum.</p> <p><b>1 Raum</b></p> <p><b>2 Räume</b></p> <p><b>3 Räume</b></p> <p><b>4 Räume</b></p> <p><b>5 Räume</b></p> <p><b>6 Räume</b></p> <p><b>7 und mehr Räume</b></p>   |

## **Herausgeber**

Statistisches Landesamt Rheinland-Pfalz  
Mainzer Straße 14-16  
56130 Bad Ems

## **Auskunftsdienst**

E-Mail: [info@statistik.rlp.de](mailto:info@statistik.rlp.de)  
Telefon: 02603 71-4444  
Telefax: 02603 71-19 4444

## **Copyright**

© Statistisches Landesamt Rheinland-Pfalz  
Bad Ems 2014

Vervielfältigung und Verbreitung mit Quellenangabe gestattet.







Rheinland-Pfalz

STATISTISCHES LANDESAMT



# zensus 2011

## **Gebäude und Wohnungen sowie Wohnverhältnisse der Haushalte**

Gemeinde  
Kelberg

am 9. Mai 2011

Ergebnisse des Zensus 2011



## Inhaltsverzeichnis

|   |    |
|---|----|
| Einführung .....  | 4  |
| Rechtliche Grundlagen .....   | 4  |
| Methode .....   | 4  |
| Systematik von Gebäuden und Wohnungen .....   | 5  |
| Tabellen  |    |
| 1.1 Gebäude mit Wohnraum und Wohnungen in Gebäuden mit Wohnraum<br>nach Baujahr, Gebäudetyp, Zahl der Wohnungen, Eigentumsform und Heizungsart .....        | 6  |
| 1.2 Gebäude mit Wohnraum nach Baujahr und Gebäudeart, Gebäudetyp,<br>Zahl der Wohnungen, Eigentumsform und Heizungsart .....                                | 8  |
| 1.3.1 Gebäude mit Wohnraum nach regionaler Einheit und Baujahr, Gebäudeart,<br>Gebäudetyp, Zahl der Wohnungen, Eigentumsform und Heizungsart .....          | 10 |
| 1.3.2 Gebäude mit Wohnraum nach regionaler Einheit und Baujahr, Gebäudeart,<br>Gebäudetyp, Zahl der Wohnungen, Eigentumsform und Heizungsart – in % – ..... | 12 |
| 2.1 Wohnungen in Gebäuden mit Wohnraum nach Art der Nutzung,<br>Fläche der Wohnung, Zahl der Räume und Ausstattung .....                                    | 14 |
| 2.2.1 Wohnungen in Gebäuden mit Wohnraum nach regionaler Einheit und<br>Art der Nutzung, Fläche der Wohnung, Zahl der Räume und Ausstattung .....           | 15 |
| 2.2.2 Wohnungen in Gebäuden mit Wohnraum nach regionaler Einheit und<br>Art der Nutzung, Fläche der Wohnung, Zahl der Räume und Ausstattung – in % – .....  | 16 |
| 3.1 Gebäude- und Wohnungskennzahlen im regionalen Vergleich .....   | 17 |
| 3.2 Weitere Wohnungskennzahlen im regionalen Vergleich .....  | 20 |
| 4.1 Haushalte nach Typ des privaten Haushalts (nach Familien) und Art der Wohnungs-<br>nutzung, Fläche der Wohnung und Zahl der Räume .....                 | 23 |
| 4.2 Haushalte nach Größe des privaten Haushalts und Art der Wohnungsnutzung,<br>Fläche der Wohnung und Zahl der Räume .....                                 | 24 |
| 4.3 Haushalte nach Seniorenstatus des privaten Haushalts und Art der Wohnungsnutzung,<br>Fläche der Wohnung und Zahl der Räume .....                        | 25 |
| Definitionen .....  | 26 |

## Einführung

Der Zensus 2011 ist eine Bevölkerungs-, Gebäude- und Wohnungszählung. Dabei werden – soweit möglich – bereits vorhandene Daten aus Verwaltungsregistern für statistische Zwecke genutzt. Eine Haushaltebefragung auf Stichprobenbasis, eine Vollerhebung aller an Anschriften mit Sonderbereichen lebenden Personen (Wohnheime und Gemeinschaftsunterkünfte) sowie eine postalische Befragung zu Gebäude- und Wohnungsdaten bei den Eigentümerinnen und Eigentümern oder Verwalterinnen und Verwaltern ergänzen und korrigieren die Informationen aus den Registern. Eine traditionelle Volkszählung inklusive einer Gebäude- und Wohnungszählung wurde in den alten Bundesländern letztmalig 1987, in der DDR letztmalig 1981 durchgeführt. Eine Gebäude- und Wohnungszählung fand nach der Wiedervereinigung nur in den neuen Bundesländern im Jahr 1995 statt.

Ziel des Zensus 2011 war zum einen die Ermittlung der amtlichen Einwohnerzahlen zum Stichtag 9. Mai 2011. Zum anderen wurden wichtige Strukturinformationen erhoben, welche eine umfassende Datengrundlage bieten, wie die Menschen in Deutschland leben, wohnen und arbeiten.

Die vorliegende Publikation präsentiert Ergebnisse des Zensus 2011 zu den Themen Gebäude, Wohnungen und Wohnverhältnisse von Haushalten nach Abschluss der Datenaufbereitung.

## Rechtliche Grundlagen

Die rechtlichen Grundlagen des Zensus 2011 bilden

- die Verordnung Europäische Gemeinschaft (EG) Nummer 763/2008 des Europäischen Parlaments und des Rates vom 9. Juli 2008 über Volks- und Wohnungszählungen,
- das Zensusvorbereitungsgesetz (ZensVorbG 2011),
- das Zensusgesetz 2011 (ZensG 2011),
- die Stichprobenverordnung Zensusgesetz 2011 (StichprobenV),
- sowie die jeweiligen landesrechtlichen Regelungen zur Ausführung des ZensG 2011.

Nach § 1 Abs. 1 ZensG 2011 führten die Statistischen Ämter des Bundes und der Länder eine Bevölkerungs-, Gebäude- und Wohnungszählung (Zensus) mit Stand zum 9. Mai 2011 (Berichtszeitpunkt) als Bundesstatistik durch.

Gemäß § 1 Abs. 3 ZensG 2011 dient der Zensus unter anderem der Gewinnung von Grunddaten für das Gesamtsystem der amtlichen Statistik sowie von Strukturdaten über die Bevölkerung als Datengrundlage für vielfältige politische Entscheidungen.

Die nachstehend veröffentlichten Ergebnisse wurden auf Basis folgender Erhebungen und statistischer Verfahren ermittelt:

- Daten aus der Gebäude- und Wohnungszählung (§ 6 ZensG 2011),
- Daten aus der Zusammenführung der Datensätze und Haushaltegenerierung (§ 9 Abs. 3 ZensG 2011).

## Methode

Da es in Deutschland zu Gebäude- und Wohnungsdaten keine flächendeckenden Register gibt, wurden die Angaben zu Gebäuden und Wohnungen durch eine postalische Befragung der Eigentümerinnen und Eigentümer oder Verwalterinnen und Verwalter von Gebäuden und Wohnungen sowie bewohnten Unterkünften gewonnen. Die zum Stichtag 9. Mai 2011 als Vollerhebung durchgeführte Gebäude- und Wohnungszählung liefert Informationen zu Gebäuden mit Wohnraum sowie zu den darin befindlichen Wohnungen. Zu rein gewerblich genutzten Objekten werden keine Informationen angeboten.

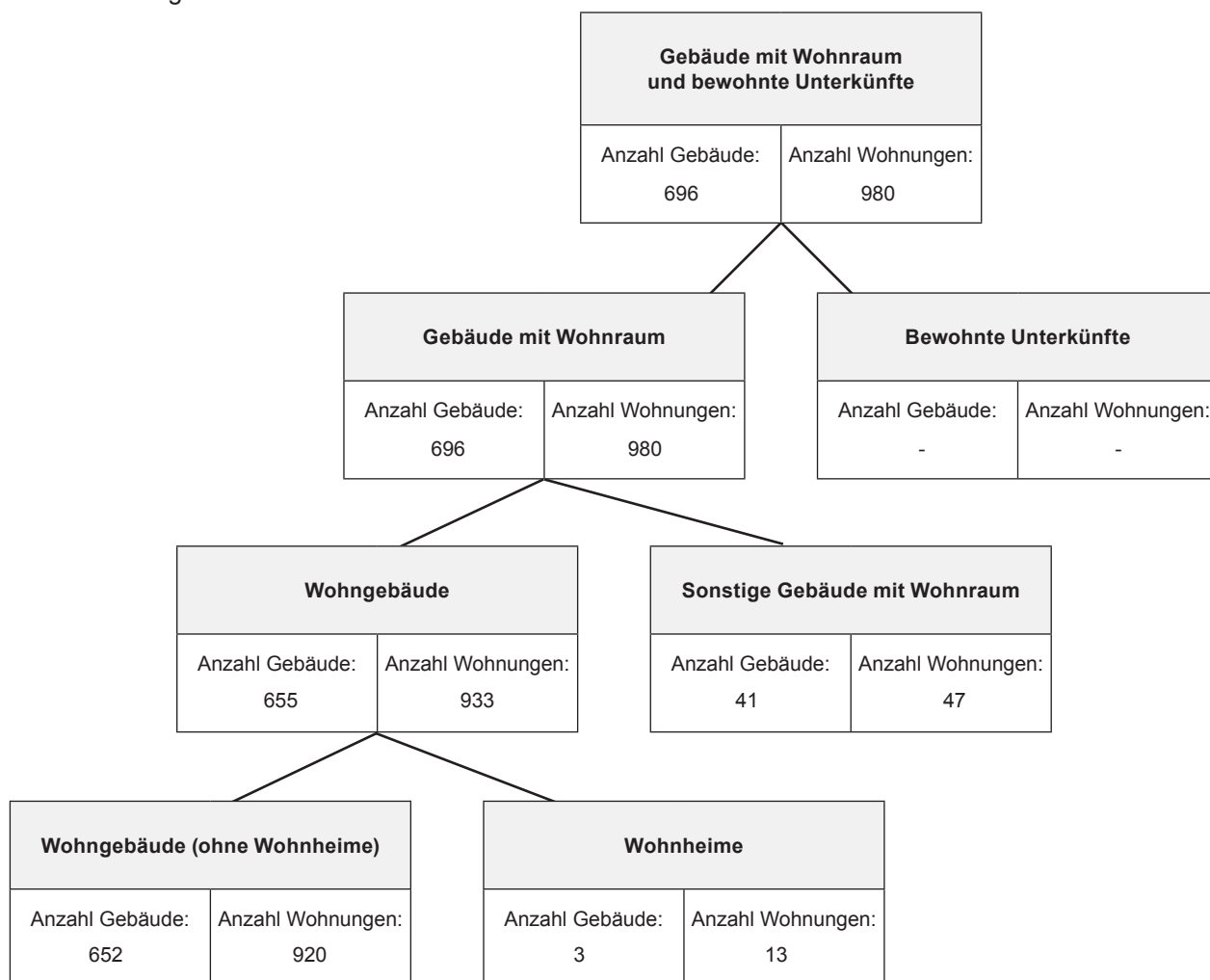
Durch das statistische Verfahren der Haushaltegenerierung stehen nicht nur die gesammelten Informationen zu Bevölkerung, Gebäuden und Wohnungen zur Verfügung, sondern zusätzlich auch Angaben zu Haushalts- und Familienstrukturen. Dabei wurden anschriftenweise Personen zu Haushalten zusammengefasst und den in der Gebäude- und Wohnungszählung erfassten Wohnungen zugeordnet. Die Haushaltegenerierung bildet daher die Wohnhaushalte an einer Anschrift ab. Die Zahl der Haushalte kann von der Zahl der bewohnten Wohnungen abweichen, da ein Haushalt beispielsweise bei Umzügen vorübergehend mehrere Wohnungen nutzen kann.

Bei allen Veröffentlichungen der amtlichen Statistik in Deutschland sind die Einzelangaben der Befragten grundsätzlich geheim zu halten (§ 16 Bundesstatistikgesetz). Bei allen Ergebnisbestandteilen aus Registerauszählungen oder Vollerhebungen des Zensus 2011 erfolgt die Geheimhaltung durch das maschinelle, datenverändernde Verfahren SAFE (Verfahren zur **s**icheren **A**nonymisierung für **E**inzeldaten). Dieses Verfahren stellt sicher, dass bereits vor Erstellung einer Ergebnistabelle kein Datensatz vorhanden ist, welcher Rückschlüsse auf Einzelfälle zulässt.

Weiterführende methodische Informationen zum Zensusmodell und zur Geheimhaltung stehen unter [www.zensus2011.de](http://www.zensus2011.de) zur Verfügung.

## Systematik von Gebäuden und Wohnungen

Im Rahmen des Zensus 2011 werden die Gebäude und Wohnungen nach der Art des Gebäudes in hierarchischen Strukturen abgebildet. Nachstehende Abbildung zeigt die Ergebnisse für die regionale Einheit dieser Veröffentlichung.



Die Ergebnisse zur Gebäude- und Wohnungszählung betrachten ausschließlich Gebäude mit Wohnraum. Bewohnte Unterkünfte bleiben daher für die Ergebnistabellen unberücksichtigt.

### 1.1 Gebäude mit Wohnraum und Wohnungen in Gebäuden mit Wohnraum nach Baujahr, Gebäudetyp, Zahl der Wohnungen, Eigentumsform und Heizungsart

|  | Gebäude mit Wohnraum |           | darunter    |           |
|--|----------------------|-----------|-------------|-----------|
|  |                      |           | Wohngebäude |           |
|  | Gebäude              | Wohnungen | Gebäude     | Wohnungen |
|  | Anzahl               | Anzahl    | Anzahl      | Anzahl    |
| <b>Insgesamt</b>                             |                      |           |             |           |
| Insgesamt                                    | 696                  | 980       | 655         | 933       |
| <b>Baujahr</b>                               |                      |           |             |           |
| Vor 1919                                     | 65                   | 68        | 65          | 68        |
| 1919 - 1948                                  | 47                   | (54)      | 44          | 51        |
| 1949 - 1978                                  | 259                  | 386       | 241         | 368       |
| 1979 - 1986                                  | (102)                | (151)     | 96          | (145)     |
| 1987 - 1990                                  | 25                   | (31)      | (21)        | (27)      |
| 1991 - 1995                                  | 45                   | (71)      | 42          | (62)      |
| 1996 - 2000                                  | 80                   | 133       | 77          | 130       |
| 2001 - 2004                                  | 19                   | 32        | (15)        | (28)      |
| 2005 - 2008                                  | 35                   | 35        | 35          | 35        |
| 2009 und später                              | (19)                 | (19)      | (19)        | (19)      |
| <b>Gebäudetyp nach Zahl der Wohnungen</b>    |                      |           |             |           |
| Freistehendes Haus Insgesamt                 | 607                  | 852       | 593         | 832       |
| mit 1 Wohnung                                | 444                  | 444       | 436         | 436       |
| mit 2 Wohnungen                              | (115)                | (206)     | (112)       | (203)     |
| mit 3 und mehr Wohnungen                     | (48)                 | 202       | (45)        | 193       |
| Doppelhaushälfte Insgesamt                   | 27                   | 39        | 27          | 39        |
| mit 1 Wohnung                                | 17                   | 17        | 17          | 17        |
| mit 2 Wohnungen                              | 4                    | 10        | 4           | 10        |
| mit 3 und mehr Wohnungen                     | 6                    | 12        | 6           | 12        |
| Gereihtes Haus Insgesamt                     | 29                   | 56        | (22)        | 49        |
| mit 1 Wohnung                                | 23                   | 23        | 19          | 19        |
| mit 2 Wohnungen                              | 3                    | 6         | -           | 3         |
| mit 3 und mehr Wohnungen                     | 3                    | (27)      | 3           | (27)      |
| Anderer Gebäudetyp Insgesamt                 | 33                   | (33)      | 13          | (13)      |
| mit 1 Wohnung                                | 23                   | 23        | 13          | 13        |
| mit 2 Wohnungen                              | 3                    | 3         | -           | -         |
| mit 3 und mehr Wohnungen                     | 7                    | 7         | -           | -         |
| <b>Zahl der Wohnungen im Gebäude</b>         |                      |           |             |           |
| 1 Wohnung                                    | 507                  | 507       | 485         | 485       |
| 2 Wohnungen                                  | (125)                | 225       | (116)       | 216       |
| 3 - 6 Wohnungen                              | 58                   | 189       | (51)        | 182       |
| 7 - 12 Wohnungen                             | 6                    | (43)      | 3           | (34)      |
| 13 und mehr Wohnungen                        | -                    | 16        | -           | 16        |
| <b>Eigentumsform des Gebäudes</b>            |                      |           |             |           |
| Gemeinschaft von Wohnungseigentümern/-innen  | 45                   | (126)     | 42          | (123)     |
| Privatperson/-en                             | 648                  | 851       | 610         | 807       |
| Wohnungsgenossenschaft                       | -                    | -         | -           | -         |
| Kommune oder kommunales Wohnungsunternehmen  | -                    | -         | -           | -         |
| Privatwirtschaftliches Wohnungsunternehmen   | -                    | -         | -           | -         |
| Anderes privatwirtschaftliches Unternehmen   | -                    | -         | -           | -         |
| Bund oder Land                               | -                    | -         | -           | -         |
| Organisation ohne Erwerbszweck (z.B. Kirche) | 3                    | 3         | 3           | 3         |

Noch: 1.1 Gebäude mit Wohnraum und Wohnungen in Gebäuden mit Wohnraum nach Baujahr, Gebäudetyp, Zahl der Wohnungen, Eigentumsform und Heizungsart

|  | Gebäude mit Wohnraum |           | darunter    |           |
|--|----------------------|-----------|-------------|-----------|
|  |                      |           | Wohngebäude |           |
|  | Gebäude              | Wohnungen | Gebäude     | Wohnungen |
|  | Anzahl               | Anzahl    | Anzahl      | Anzahl    |
| <b>Heizungsart</b>                               |                      |           |             |           |
| Fernheizung (Fernwärme)                          | 10                   | (28)      | 10          | (28)      |
| Etagenheizung                                    | (22)                 | (38)      | (22)        | (38)      |
| Blockheizung                                     | -                    | 4         | -           | 4         |
| Zentralheizung                                   | 615                  | 852       | 574         | 805       |
| Einzel-/Mehrraumöfen (auch Nachtspeicherheizung) | (49)                 | (55)      | 49          | 55        |
| Keine Heizung im Gebäude oder in den Wohnungen   | -                    | 3         | -           | 3         |

Bei den ausgewiesenen Wohnungszahlen sind gewerblich genutzte Wohnungen nicht, Diplomatenwohnungen/Wohnungen ausländischer Streitkräfte nur in der „Insgesamt-Zeile“ berücksichtigt.

Die ausgewiesenen Zahlen zu „Gebäudetyp nach Zahl der Wohnungen“ und „Zahl der Wohnungen im Gebäude“ können Abweichungen zwischen der Anzahl der Gebäude und der entsprechenden Zahl der Wohnungen in diesen Gebäuden aufweisen. Dies ist auf das beim Zensus 2011 eingesetzte Geheimhaltungsverfahren zurückzuführen sowie auf die in den Wohnungsauswertungen nicht berücksichtigten Diplomatenwohnungen/Wohnungen ausländischer Streitkräfte bzw. gewerblich genutzten Wohnungen.

## 1.2 Gebäude mit Wohnraum nach Baujahr und Gebäudeart, Gebäudetyp, Zahl der Wohnungen, Eigentumsform und Heizungsart

|  | Insgesamt | Baujahr (Jahrzwanzigste) |             |             |                 |
|--|-----------|--------------------------|-------------|-------------|-----------------|
|  |           | Vor 1950                 | 1950 - 1969 | 1970 - 1989 | 1990 und später |
|  | Anzahl    | Anzahl                   | Anzahl      | Anzahl      | Anzahl          |
| <b>Insgesamt</b>                             |           |                          |             |             |                 |
| Insgesamt                                    | 696       | 116                      | (142)       | 230         | (208)           |
| <b>Art des Gebäudes</b>                      |           |                          |             |             |                 |
| Gebäude mit Wohnraum                         | 696       | 116                      | (142)       | 230         | (208)           |
| Wohngebäude                                  | 655       | 109                      | (128)       | 224         | 194             |
| Wohngebäude (ohne Wohnheime)                 | 652       | 109                      | (128)       | 224         | 191             |
| Wohnheime                                    | 3         | -                        | -           | -           | 3               |
| Sonstige Gebäude mit Wohnraum                | 41        | 7                        | 14          | 6           | (14)            |
| <b>Gebäudetyp nach Zahl der Wohnungen</b>    |           |                          |             |             |                 |
| Freistehendes Haus Insgesamt                 | 607       | 89                       | 117         | 212         | (189)           |
| mit 1 Wohnung                                | 444       | 80                       | 89          | (127)       | (148)           |
| mit 2 Wohnungen                              | (115)     | 9                        | 22          | (62)        | 22              |
| mit 3 und mehr Wohnungen                     | (48)      | -                        | 6           | 23          | 19              |
| Doppelhaushälfte Insgesamt                   | 27        | 11                       | 9           | 7           | -               |
| mit 1 Wohnung                                | 17        | 8                        | 6           | 3           | -               |
| mit 2 Wohnungen                              | 4         | -                        | -           | 4           | -               |
| mit 3 und mehr Wohnungen                     | 6         | 3                        | 3           | -           | -               |
| Gereihtes Haus Insgesamt                     | 29        | 6                        | (3)         | 7           | 13              |
| mit 1 Wohnung                                | 23        | 6                        | 3           | 4           | 10              |
| mit 2 Wohnungen                              | 3         | -                        | -           | 3           | -               |
| mit 3 und mehr Wohnungen                     | 3         | -                        | -           | -           | 3               |
| Anderer Gebäudetyp Insgesamt                 | 33        | 10                       | 13          | 4           | 6               |
| mit 1 Wohnung                                | 23        | 10                       | 6           | 4           | 3               |
| mit 2 Wohnungen                              | 3         | -                        | 3           | -           | -               |
| mit 3 und mehr Wohnungen                     | 7         | -                        | 4           | -           | 3               |
| <b>Zahl der Wohnungen im Gebäude</b>         |           |                          |             |             |                 |
| 1 Wohnung                                    | 507       | 104                      | (104)       | (138)       | (161)           |
| 2 Wohnungen                                  | (125)     | 9                        | 25          | (69)        | 22              |
| 3 - 6 Wohnungen                              | 58        | 3                        | 13          | 23          | 19              |
| 7 - 12 Wohnungen                             | 6         | -                        | -           | -           | 6               |
| 13 und mehr Wohnungen                        | -         | -                        | -           | -           | -               |
| <b>Eigentumsform des Gebäudes</b>            |           |                          |             |             |                 |
| Gemeinschaft von Wohnungseigentümern/-innen  | 45        | 3                        | 13          | (20)        | 9               |
| Privatperson/-en                             | 648       | 113                      | (129)       | 210         | (196)           |
| Wohnungsgenossenschaft                       | -         | -                        | -           | -           | -               |
| Kommune oder kommunales Wohnungsunternehmen  | -         | -                        | -           | -           | -               |
| Privatwirtschaftliches Wohnungsunternehmen   | -         | -                        | -           | -           | -               |
| Anderes privatwirtschaftliches Unternehmen   | -         | -                        | -           | -           | -               |
| Bund oder Land                               | -         | -                        | -           | -           | -               |
| Organisation ohne Erwerbszweck (z.B. Kirche) | 3         | -                        | -           | -           | 3               |



Noch: 1.2 Gebäude mit Wohnraum nach Baujahr und Gebäudeart, Gebäudetyp, Zahl der Wohnungen,  
Eigentumsform und Heizungsart

|   | Insgesamt | Baujahr (Jahrzwanzigste) |             |             |                 |
|---|-----------|--------------------------|-------------|-------------|-----------------|
|   |           | Vor 1950                 | 1950 - 1969 | 1970 - 1989 | 1990 und später |
|   | Anzahl    | Anzahl                   | Anzahl      | Anzahl      | Anzahl          |
| <b>Heizungsart</b>                                  |           |                          |             |             |                 |
| Fernheizung (Fernwärme)                             | 10        | 7                        | -           | -           | 3               |
| Etagenheizung                                       | (22)      | 3                        | 3           | 3           | 13              |
| Blockheizung  | -         | -                        | -           | -           | -               |
| Zentralheizung                                      | 615       | 89                       | 133         | 204         | 189             |
| Einzel-/Mehrraumöfen (auch<br>Nachtspeicherheizung) | (49)      | 17                       | (6)         | (23)        | 3               |
| Keine Heizung im Gebäude oder in<br>den Wohnungen   | -         | -                        | -           | -           | -               |

## 1.3.1 Gebäude mit Wohnraum nach regionaler Einheit und Baujahr, Gebäudeart, Gebäudetyp, Zahl der Wohnungen, Eigentumsform und Heizungsart

|   | Gebäude |                          |                       |                 |             |
|---|---------|--------------------------|-----------------------|-----------------|-------------|
|   | Kelberg | Verbandsgemeinde Kelberg | Landkreis Vulkaneifel | Rheinland-Pfalz | Deutschland |
|   | Anzahl  | Anzahl                   | Anzahl                | Anzahl          | Anzahl      |
| <b>Insgesamt</b>                          |         |                          |                       |                 |             |
| Insgesamt                                 | 696     | 2 922                    | 23 720                | 1 183 475       | 18 922 618  |
| <b>Baujahr</b>                            |         |                          |                       |                 |             |
| Vor 1919                                  | 65      | 353                      | 3 744                 | 181 833         | 2 655 042   |
| 1919 - 1948                               | 47      | 370                      | 2 215                 | 123 453         | 2 307 543   |
| 1949 - 1978                               | 259     | 1 177                    | 9 290                 | 462 714         | 7 188 157   |
| 1979 - 1986                               | (102)   | 323                      | 2 600                 | 120 331         | 1 828 250   |
| 1987 - 1990                               | 25      | (106)                    | 817                   | 47 821          | 736 588     |
| 1991 - 1995                               | 45      | (165)                    | 1 365                 | 69 320          | 1 153 484   |
| 1996 - 2000                               | 80      | 203                      | 1 782                 | 79 166          | 1 434 704   |
| 2001 - 2004                               | 19      | 98                       | 982                   | 47 349          | 790 074     |
| 2005 - 2008                               | 35      | 95                       | 669                   | 36 981          | 594 658     |
| 2009 und später                           | (19)    | 32                       | 256                   | 14 507          | 234 118     |
| <b>Art des Gebäudes</b>                   |         |                          |                       |                 |             |
| Gebäude mit Wohnraum                      | 696     | 2 922                    | 23 720                | 1 183 475       | 18 922 618  |
| Wohngebäude                               | 655     | 2 810                    | 22 800                | 1 140 000       | 18 259 360  |
| Wohngebäude (ohne Wohnheime)              | 652     | 2 807                    | 22 794                | 1 139 024       | 18 239 634  |
| Wohnheime                                 | 3       | 3                        | 6                     | 976             | 19 726      |
| Sonstige Gebäude mit Wohnraum             | 41      | (112)                    | 920                   | 43 475          | 663 258     |
| <b>Gebäudetyp nach Zahl der Wohnungen</b> |         |                          |                       |                 |             |
| Freistehendes Haus Insgesamt              | 607     | 2 581                    | 18 981                | 813 645         | 11 670 098  |
| mit 1 Wohnung                             | 444     | 2 088                    | 14 970                | 597 607         | 7 865 099   |
| mit 2 Wohnungen                           | (115)   | 369                      | 2 930                 | 143 967         | 2 363 400   |
| mit 3 und mehr Wohnungen                  | (48)    | 124                      | 1 081                 | 72 071          | 1 441 599   |
| Doppelhaushälfte Insgesamt                | 27      | (109)                    | 1 714                 | 131 807         | 2 767 712   |
| mit 1 Wohnung                             | 17      | (76)                     | 1 270                 | 93 446          | 1 961 269   |
| mit 2 Wohnungen                           | 4       | 15                       | 301                   | 21 364          | 424 662     |
| mit 3 und mehr Wohnungen                  | 6       | (18)                     | 143                   | 16 997          | 381 781     |
| Gereihtes Haus Insgesamt                  | 29      | 95                       | 1 896                 | 187 370         | 3 714 711   |
| mit 1 Wohnung                             | 23      | 66                       | 1 400                 | 119 829         | 2 093 366   |
| mit 2 Wohnungen                           | 3       | 23                       | 270                   | 22 255          | 311 332     |
| mit 3 und mehr Wohnungen                  | 3       | 6                        | 226                   | 45 286          | 1 310 013   |
| Anderer Gebäudetyp Insgesamt              | 33      | (137)                    | 1 129                 | 50 653          | 770 097     |
| mit 1 Wohnung                             | 23      | 97                       | 857                   | 33 076          | 419 909     |
| mit 2 Wohnungen                           | 3       | (33)                     | (175)                 | 7 730           | 130 258     |
| mit 3 und mehr Wohnungen                  | 7       | 7                        | 97                    | 9 847           | 219 930     |
| <b>Zahl der Wohnungen im Gebäude</b>      |         |                          |                       |                 |             |
| 1 Wohnung                                 | 507     | 2 327                    | 18 497                | 843 958         | 12 339 643  |
| 2 Wohnungen                               | (125)   | 440                      | 3 676                 | 195 316         | 3 229 652   |
| 3 - 6 Wohnungen                           | 58      | 146                      | 1 418                 | 114 928         | 2 251 854   |
| 7 - 12 Wohnungen                          | 6       | 9                        | 97                    | 23 254          | 882 631     |
| 13 und mehr Wohnungen                     | -       | -                        | (32)                  | 6 019           | 218 838     |

Noch: 1.3.1 Gebäude mit Wohnraum nach regionaler Einheit und Baujahr, Gebäudeart, Gebäudetyp, Zahl der Wohnungen, Eigentumsform und Heizungsart

|  | Gebäude |                          |                       |                 |             |
|--|---------|--------------------------|-----------------------|-----------------|-------------|
|  | Kelberg | Verbandsgemeinde Kelberg | Landkreis Vulkaneifel | Rheinland-Pfalz | Deutschland |
|  | Anzahl  | Anzahl                   | Anzahl                | Anzahl          | Anzahl      |
| <b>Eigentumsform des Gebäudes</b>                |         |                          |                       |                 |             |
| Gemeinschaft von Wohnungseigentümern/-innen      | 45      | 116                      | 1 132                 | 88 519          | 1 767 017   |
| Privatperson/-en                                 | 648     | 2 787                    | 22 381                | 1 060 228       | 15 968 275  |
| Wohnungsgenossenschaft                           | -       | -                        | -                     | 3 425           | 288 767     |
| Kommune oder kommunales Wohnungsunternehmen      | -       | 7                        | 48                    | 12 683          | 332 089     |
| Privatwirtschaftliches Wohnungsunternehmen       | -       | 6                        | 47                    | 8 438           | 316 086     |
| Anderes privatwirtschaftliches Unternehmen       | -       | -                        | 59                    | 4 760           | 131 832     |
| Bund oder Land                                   | -       | -                        | 3                     | 1 109           | 44 215      |
| Organisation ohne Erwerbszweck (z.B. Kirche)     | 3       | 6                        | 50                    | 4 313           | 74 337      |
| <b>Heizungsart</b>                               |         |                          |                       |                 |             |
| Fernheizung (Fernwärme)                          | 10      | 28                       | 317                   | 28 315          | 1 020 473   |
| Etagenheizung                                    | (22)    | 40                       | 447                   | 69 769          | 1 218 091   |
| Blockheizung                                     | -       | 4                        | (89)                  | 5 500           | 186 429     |
| Zentralheizung                                   | 615     | 2 412                    | 18 994                | 964 750         | 14 951 706  |
| Einzel-/Mehrraumöfen (auch Nachtspeicherheizung) | (49)    | 368                      | 3 512                 | 103 185         | 1 435 746   |
| Keine Heizung im Gebäude oder in den Wohnungen   | -       | 70                       | 361                   | 11 956          | 110 173     |

## 1.3.2 Gebäude mit Wohnraum nach regionaler Einheit und Baujahr, Gebäudeart, Gebäudetyp, Zahl der Wohnungen, Eigentumsform und Heizungsart -in %-

|   | Gebäude |                          |                       |                 |             |
|---|---------|--------------------------|-----------------------|-----------------|-------------|
|   | Kelberg | Verbandsgemeinde Kelberg | Landkreis Vulkaneifel | Rheinland-Pfalz | Deutschland |
|   | %       | %                        | %                     | %               | %           |
| <b>Baujahr</b>                            |         |                          |                       |                 |             |
| Vor 1919                                  | 9,3     | 12,1                     | 15,8                  | 15,4            | 14,0        |
| 1919 - 1948                               | 6,8     | 12,7                     | 9,3                   | 10,4            | 12,2        |
| 1949 - 1978                               | 37,2    | 40,3                     | 39,2                  | 39,1            | 38,0        |
| 1979 - 1986                               | (14,7)  | 11,1                     | 11,0                  | 10,2            | 9,7         |
| 1987 - 1990                               | 3,6     | (3,6)                    | 3,4                   | 4,0             | 3,9         |
| 1991 - 1995                               | 6,5     | (5,6)                    | 5,8                   | 5,9             | 6,1         |
| 1996 - 2000                               | 11,5    | 6,9                      | 7,5                   | 6,7             | 7,6         |
| 2001 - 2004                               | 2,7     | 3,4                      | 4,1                   | 4,0             | 4,2         |
| 2005 - 2008                               | 5,0     | 3,3                      | 2,8                   | 3,1             | 3,1         |
| 2009 und später                           | (2,7)   | 1,1                      | 1,1                   | 1,2             | 1,2         |
| <b>Art des Gebäudes</b>                   |         |                          |                       |                 |             |
| Gebäude mit Wohnraum                      | 100,0   | 100,0                    | 100,0                 | 100,0           | 100,0       |
| Wohngebäude                               | 94,1    | 96,2                     | 96,1                  | 96,3            | 96,5        |
| Wohngebäude (ohne Wohnheime)              | 93,7    | 96,1                     | 96,1                  | 96,2            | 96,4        |
| Wohnheime                                 | 0,4     | 0,1                      | 0,0                   | 0,1             | 0,1         |
| Sonstige Gebäude mit Wohnraum             | 5,9     | (3,8)                    | 3,9                   | 3,7             | 3,5         |
| <b>Gebäudetyp nach Zahl der Wohnungen</b> |         |                          |                       |                 |             |
| Freistehendes Haus Insgesamt              | 87,2    | 88,3                     | 80,0                  | 68,8            | 61,7        |
| mit 1 Wohnung                             | 63,8    | 71,5                     | 63,1                  | 50,5            | 41,6        |
| mit 2 Wohnungen                           | (16,5)  | 12,6                     | 12,4                  | 12,2            | 12,5        |
| mit 3 und mehr Wohnungen                  | (6,9)   | 4,2                      | 4,6                   | 6,1             | 7,6         |
| Doppelhaushälfte Insgesamt                | 3,9     | (3,7)                    | 7,2                   | 11,1            | 14,6        |
| mit 1 Wohnung                             | 2,4     | (2,6)                    | 5,4                   | 7,9             | 10,4        |
| mit 2 Wohnungen                           | 0,6     | 0,5                      | 1,3                   | 1,8             | 2,2         |
| mit 3 und mehr Wohnungen                  | 0,9     | (0,6)                    | 0,6                   | 1,4             | 2,0         |
| Gereihtes Haus Insgesamt                  | 4,2     | 3,3                      | 8,0                   | 15,8            | 19,6        |
| mit 1 Wohnung                             | 3,3     | 2,3                      | 5,9                   | 10,1            | 11,1        |
| mit 2 Wohnungen                           | 0,4     | 0,8                      | 1,1                   | 1,9             | 1,6         |
| mit 3 und mehr Wohnungen                  | 0,4     | 0,2                      | 1,0                   | 3,8             | 6,9         |
| Anderer Gebäudetyp Insgesamt              | 4,7     | (4,7)                    | 4,8                   | 4,3             | 4,1         |
| mit 1 Wohnung                             | 3,3     | 3,3                      | 3,6                   | 2,8             | 2,2         |
| mit 2 Wohnungen                           | 0,4     | (1,1)                    | (0,7)                 | 0,7             | 0,7         |
| mit 3 und mehr Wohnungen                  | 1,0     | 0,2                      | 0,4                   | 0,8             | 1,2         |
| <b>Zahl der Wohnungen im Gebäude</b>      |         |                          |                       |                 |             |
| 1 Wohnung                                 | 72,8    | 79,6                     | 78,0                  | 71,3            | 65,2        |
| 2 Wohnungen                               | (18,0)  | 15,1                     | 15,5                  | 16,5            | 17,1        |
| 3 - 6 Wohnungen                           | 8,3     | 5,0                      | 6,0                   | 9,7             | 11,9        |
| 7 - 12 Wohnungen                          | 0,9     | 0,3                      | 0,4                   | 2,0             | 4,7         |
| 13 und mehr Wohnungen                     | -       | -                        | (0,1)                 | 0,5             | 1,2         |

Noch: 1.3.2 Gebäude mit Wohnraum nach regionaler Einheit und Baujahr, Gebäudeart, Gebäudetyp, Zahl der Wohnungen, Eigentumsform und Heizungsart -in %-

|  | Gebäude |                          |                       |                 |             |
|--|---------|--------------------------|-----------------------|-----------------|-------------|
|  | Kelberg | Verbandsgemeinde Kelberg | Landkreis Vulkaneifel | Rheinland-Pfalz | Deutschland |
|  | %       | %                        | %                     | %               | %           |
| <b>Eigentumsform des Gebäudes</b>                |         |                          |                       |                 |             |
| Gemeinschaft von Wohnungseigentümern/-innen      | 6,5     | 4,0                      | 4,8                   | 7,5             | 9,3         |
| Privatperson/-en                                 | 93,1    | 95,4                     | 94,4                  | 89,6            | 84,4        |
| Wohnungsgenossenschaft                           | -       | -                        | -                     | 0,3             | 1,5         |
| Kommune oder kommunales Wohnungsunternehmen      | -       | 0,2                      | 0,2                   | 1,1             | 1,8         |
| Privatwirtschaftliches Wohnungsunternehmen       | -       | 0,2                      | 0,2                   | 0,7             | 1,7         |
| Anderes privatwirtschaftliches Unternehmen       | -       | -                        | 0,2                   | 0,4             | 0,7         |
| Bund oder Land                                   | -       | -                        | 0,0                   | 0,1             | 0,2         |
| Organisation ohne Erwerbszweck (z.B. Kirche)     | 0,4     | 0,2                      | 0,2                   | 0,4             | 0,4         |
| <b>Heizungsart</b>                               |         |                          |                       |                 |             |
| Fernheizung (Fernwärme)                          | 1,4     | 1,0                      | 1,3                   | 2,4             | 5,4         |
| Etagenheizung                                    | (3,2)   | 1,4                      | 1,9                   | 5,9             | 6,4         |
| Blockheizung                                     | -       | 0,1                      | (0,4)                 | 0,5             | 1,0         |
| Zentralheizung                                   | 88,4    | 82,5                     | 80,1                  | 81,5            | 79,0        |
| Einzel-/Mehrraumöfen (auch Nachtspeicherheizung) | (7,0)   | 12,6                     | 14,8                  | 8,7             | 7,6         |
| Keine Heizung im Gebäude oder in den Wohnungen   | -       | 2,4                      | 1,5                   | 1,0             | 0,6         |

Die relativen Ergebnisse beziehen sich auf die Gesamtzahl der Gebäude der jeweiligen regionalen Einheit je betrachtetem Gebäudemerkmal.

Die relativen Werte wurden durch Division von Ergebnissen nach Durchführung der Geheimhaltung errechnet.

## 2.1 Wohnungen in Gebäuden mit Wohnraum nach Art der Nutzung, Fläche der Wohnung, Zahl der Räume und Ausstattung

|  | Wohnungen in Gebäuden mit Wohnraum | davon                     |   |                         |  |
|--|------------------------------------|---------------------------|---|-------------------------|--|
|  |                                    | Wohnungen in Wohngebäuden | davon                                       |                         | Wohnungen in Sonstigen Gebäuden mit Wohnraum |
|  |                                    |                           | Wohnungen in Wohngebäuden (keine Wohnheime) | Wohnungen in Wohnheimen |  |
|  | Anzahl                             | Anzahl                    | Anzahl                                      | Anzahl                  | Anzahl                                       |
| <b>Insgesamt</b>                               |                                    |                           |   |                         |  |
| Insgesamt                                      | 980                                | 933                       | 920   | 13                      | 47   |
| <b>Art der Wohnungsnutzung</b>                 |                                    |                           |   |                         |  |
| Von Eigentümer/-in bewohnt                     | 583                                | 560                       | 551   | 9                       | 23   |
| Zu Wohnzwecken vermietet (auch mietfrei)       | (321)                              | 301                       | 297   | 4                       | (20)   |
| Ferien- und Freizeitwohnung                    | 27                                 | 23                        | 23  | -                       | 4  |
| Leer stehend                                   | (49)                               | (49)                      | (49)  | -                       | -  |
| <b>Fläche der Wohnung in m²</b>                |                                    |                           |   |                         |  |
| Unter 40                                       | 9                                  | 9                         | 9   | -                       | -  |
| 40 - 59  | (81)                               | (74)                      | (67)  | 7                       | 7  |
| 60 - 79  | (101)                              | 95                        | 95  | -                       | 6  |
| 80 - 99  | 132                                | 122                       | 122   | -                       | 10   |
| 100 - 119                                      | 194                                | 180                       | 180   | -                       | 14   |
| 120 - 139                                      | (194)                              | (191)                     | (185)                                       | 6                       | 3  |
| 140 - 159                                      | (107)                              | (107)                     | (107)                                       | -                       | -  |
| 160 - 179                                      | (56)                               | (49)                      | (49)  | -                       | 7  |
| 180 - 199                                      | (38)                               | (38)                      | (38)  | -                       | -  |
| 200 und mehr                                   | 68                                 | 68                        | 68  | -                       | -  |
| <b>Zahl der Räume</b>                          |                                    |                           |   |                         |  |
| 1 Raum   | 3                                  | 3                         | 3   | -                       | -  |
| 2 Räume  | (50)                               | (41)                      | (41)  | -                       | 9  |
| 3 Räume  | (143)                              | (136)                     | (136)                                       | -                       | 7  |
| 4 Räume  | 138                                | 131                       | 127   | 4                       | 7  |
| 5 Räume  | (186)                              | (176)                     | (170)                                       | 6                       | 10   |
| 6 Räume  | (166)                              | (160)                     | (160)                                       | -                       | 6  |
| 7 und mehr Räume                               | 294                                | 286                       | 283   | 3                       | 8  |
| <b>Ausstattung der Wohnung</b>                 |                                    |                           |   |                         |  |
| Badewanne/Dusche und WC vorhanden              | 974                                | 927                       | 914   | 13                      | 47   |
| Badewanne/Dusche und WC nicht vorhanden        | -                                  | -                         | -   | -                       | -  |
| Badewanne/Dusche vorhanden, WC nicht vorhanden | -                                  | -                         | -   | -                       | -  |
| Badewanne/Dusche nicht vorhanden, WC vorhanden | 6                                  | 6                         | 6   | -                       | -  |

Bei den ausgewiesenen Wohnungszahlen sind gewerblich genutzte Wohnungen nicht, Diplomatenwohnungen/Wohnungen ausländischer Streitkräfte nur in der „Insgesamt-Zeile“ berücksichtigt.

## 2.2.1 Wohnungen in Gebäuden mit Wohnraum nach regionaler Einheit und Art der Nutzung, Fläche der Wohnung, Zahl der Räume und Ausstattung

|  | Wohnungen |                          |                       |                 |             |
|--|-----------|--------------------------|-----------------------|-----------------|-------------|
|  | Kelberg   | Verbandsgemeinde Kelberg | Landkreis Vulkaneifel | Rheinland-Pfalz | Deutschland |
|  | Anzahl    | Anzahl                   | Anzahl                | Anzahl          | Anzahl      |
| <b>Insgesamt</b>                               |           |                          |                       |                 |             |
| Insgesamt                                      | 980       | 3 699                    | 31 880                | 2 010 559       | 40 563 320  |
| <b>Art der Wohnungsnutzung</b>                 |           |                          |                       |                 |             |
| Von Eigentümer/-in bewohnt                     | 583       | 2 440                    | 19 431                | 1 056 986       | 17 292 029  |
| Zu Wohnzwecken vermietet (auch mietfrei)       | (321)     | 906                      | 9 426                 | 841 958         | 21 199 913  |
| Ferien- und Freizeitwohnung                    | 27        | 175                      | 1 486                 | 14 906          | 224 529     |
| Leer stehend                                   | (49)      | (178)                    | 1 533                 | 89 040          | 1 828 846   |
| <b>Fläche der Wohnung in m²</b>                |           |                          |                       |                 |             |
| Unter 40                                       | 9         | 28                       | 471                   | 79 051          | 2 177 061   |
| 40 - 59  | (81)      | 214                      | 2 492                 | 219 658         | 7 288 734   |
| 60 - 79  | (101)     | 417                      | 4 570                 | 368 640         | 9 663 142   |
| 80 - 99  | 132       | 658                      | 5 625                 | 363 190         | 6 987 435   |
| 100 - 119                                      | 194       | 669                      | 5 122                 | 281 553         | 4 913 194   |
| 120 - 139                                      | (194)     | 685                      | 5 754                 | 282 169         | 4 211 779   |
| 140 - 159                                      | (107)     | 476                      | 3 526                 | 181 337         | 2 394 089   |
| 160 - 179                                      | (56)      | (197)                    | 1 782                 | 86 315          | 1 117 240   |
| 180 - 199                                      | (38)      | 136                      | 953                   | 53 728          | 686 793     |
| 200 und mehr                                   | 68        | (219)                    | 1 581                 | 87 249          | 1 105 850   |
| <b>Zahl der Räume</b>                          |           |                          |                       |                 |             |
| 1 Raum   | 3         | 10                       | 290                   | 56 146          | 1 306 117   |
| 2 Räume  | (50)      | 128                      | 1 524                 | 130 279         | 3 735 658   |
| 3 Räume  | (143)     | 350                      | 3 899                 | 335 419         | 8 890 843   |
| 4 Räume  | 138       | 574                      | 5 534                 | 436 277         | 10 410 969  |
| 5 Räume  | (186)     | 704                      | 5 864                 | 364 352         | 6 855 418   |
| 6 Räume  | (166)     | 737                      | 6 002                 | 292 471         | 4 406 792   |
| 7 und mehr Räume                               | 294       | 1 196                    | 8 763                 | 387 946         | 4 939 520   |
| <b>Ausstattung der Wohnung</b>                 |           |                          |                       |                 |             |
| Badewanne/Dusche und WC vorhanden              | 974       | 3 658                    | 31 595                | 1 970 139       | 39 916 059  |
| Badewanne/Dusche und WC nicht vorhanden        | -         | 22                       | (99)                  | 6 506           | 308 371     |
| Badewanne/Dusche vorhanden, WC nicht vorhanden | -         | 3                        | (37)                  | 4 165           | 104 585     |
| Badewanne/Dusche nicht vorhanden, WC vorhanden | 6         | 16                       | (145)                 | 22 080          | 216 302     |

Bei den ausgewiesenen Wohnungszahlen sind gewerblich genutzte Wohnungen nicht, Diplomatenwohnungen/Wohnungen ausländischer Streitkräfte nur in der „Insgesamt-Zeile“ berücksichtigt.

## 2.2.2 Wohnungen in Gebäuden mit Wohnraum nach regionaler Einheit und Art der Nutzung, Fläche der Wohnung, Zahl der Räume und Ausstattung -in %-

|  | Wohnungen |                          |                       |                 |             |
|--|-----------|--------------------------|-----------------------|-----------------|-------------|
|  | Kelberg   | Verbandsgemeinde Kelberg | Landkreis Vulkaneifel | Rheinland-Pfalz | Deutschland |
|  | %         | %                        | %                     | %               | %           |
| <b>Art der Wohnungsnutzung</b>                 |           |                          |                       |                 |             |
| Von Eigentümer/-in bewohnt                     | 59,5      | 66,0                     | 61,0                  | 52,8            | 42,6        |
| Zu Wohnzwecken vermietet (auch mietfrei)       | (32,8)    | 24,5                     | 29,6                  | 42,0            | 52,3        |
| Ferien- und Freizeitwohnung                    | 2,8       | 4,7                      | 4,7                   | 0,7             | 0,6         |
| Leer stehend                                   | (5,0)     | (4,8)                    | 4,8                   | 4,4             | 4,5         |
| <b>Fläche der Wohnung in m²</b>                |           |                          |                       |                 |             |
| Unter 40                                       | 0,9       | 0,8                      | 1,5                   | 3,9             | 5,4         |
| 40 - 59  | (8,3)     | 5,8                      | 7,8                   | 11,0            | 18,0        |
| 60 - 79  | (10,3)    | 11,3                     | 14,3                  | 18,4            | 23,8        |
| 80 - 99  | 13,5      | 17,8                     | 17,6                  | 18,1            | 17,2        |
| 100 - 119                                      | 19,8      | 18,1                     | 16,1                  | 14,1            | 12,1        |
| 120 - 139                                      | (19,8)    | 18,5                     | 18,1                  | 14,1            | 10,4        |
| 140 - 159                                      | (10,9)    | 12,9                     | 11,1                  | 9,1             | 5,9         |
| 160 - 179                                      | (5,7)     | (5,3)                    | 5,6                   | 4,3             | 2,8         |
| 180 - 199                                      | (3,9)     | 3,7                      | 3,0                   | 2,7             | 1,7         |
| 200 und mehr                                   | 6,9       | (5,9)                    | 5,0                   | 4,4             | 2,7         |
| <b>Zahl der Räume</b>                          |           |                          |                       |                 |             |
| 1 Raum   | 0,3       | 0,3                      | 0,9                   | 2,8             | 3,2         |
| 2 Räume  | (5,1)     | 3,5                      | 4,8                   | 6,5             | 9,2         |
| 3 Räume  | (14,6)    | 9,5                      | 12,2                  | 16,7            | 21,9        |
| 4 Räume  | 14,1      | 15,5                     | 17,4                  | 21,8            | 25,7        |
| 5 Räume  | (19,0)    | 19,0                     | 18,4                  | 18,2            | 16,9        |
| 6 Räume  | (16,9)    | 19,9                     | 18,8                  | 14,6            | 10,9        |
| 7 und mehr Räume                               | 30,0      | 32,3                     | 27,5                  | 19,4            | 12,2        |
| <b>Ausstattung der Wohnung</b>                 |           |                          |                       |                 |             |
| Badewanne/Dusche und WC vorhanden              | 99,4      | 98,9                     | 99,1                  | 98,4            | 98,4        |
| Badewanne/Dusche und WC nicht vorhanden        | -         | 0,6                      | (0,3)                 | 0,3             | 0,8         |
| Badewanne/Dusche vorhanden, WC nicht vorhanden | -         | 0,1                      | (0,1)                 | 0,2             | 0,3         |
| Badewanne/Dusche nicht vorhanden, WC vorhanden | 0,6       | 0,4                      | (0,5)                 | 1,1             | 0,5         |

Bei den ausgewiesenen Wohnungszahlen sind gewerblich genutzte Wohnungen, Diplomatenwohnungen/Wohnungen ausländischer Streitkräfte nicht berücksichtigt.

Die relativen Ergebnisse beziehen sich auf die Gesamtzahl der Gebäude der jeweiligen regionalen Einheit je betrachtetem Gebäudemerkmal.

Die relativen Werte wurden durch Division von Ergebnissen nach Durchführung der Geheimhaltung errechnet.



## 3.1 Gebäude- und Wohnungskennzahlen im regionalen Vergleich

| Gebiet                      | Kennzahlen für Gebäude und Wohnungen |  |   |
|-----------------------------|--------------------------------------|--|---|
|                             | Eigentümerquote<br>(Wohnungen)       | Durchschnittliche<br>Wohnungsgröße in m² | Durchschnittliche Anzahl<br>der Wohnungen je<br>Wohngebäude |
|                             | %                                    | m²                                       | Anzahl  |
| Verbandsgemeinde Daun       | 66                                   | 111                                      | 1   |
| Betteldorf                  | .                                    | .  | 1   |
| Bleckhausen                 | .                                    | .  | 1   |
| Brockscheid                 | .                                    | .  | 1   |
| Darscheid                   | .                                    | .  | 1   |
| Daun, Stadt                 | 51                                   | 105                                      | 2   |
| Demerath                    | .                                    | .  | 1   |
| Deudesfeld                  | .                                    | .  | 1   |
| Dockweiler                  | .                                    | .  | 1   |
| Dreis-Brück                 | 77                                   | 119                                      | 1   |
| Ellscheid                   | 78                                   | .  | 1   |
| Gefell                      | .                                    | .  | 1   |
| Gillenfeld                  | 66                                   | .  | 1   |
| Hinterweiler                | .                                    | 126                                      | 1   |
| Hörscheid                   | .                                    | .  | 1   |
| Immerath                    | .                                    | .  | 1   |
| Kirchweiler                 | .                                    | .  | 1   |
| Kradenbach                  | .                                    | .  | 1   |
| Mehren                      | 62                                   | 113                                      | 1   |
| Meisburg                    | .                                    | .  | 1   |
| Mückeln                     | 76                                   | .  | 1   |
| Nerdlen                     | .                                    | .  | 1   |
| Niederstadtfeld             | .                                    | .  | 1   |
| Oberstadtfeld               | .                                    | .  | 1   |
| Sarmersbach                 | .                                    | .  | 1   |
| Saxler                      | .                                    | .  | 1   |
| Schalkenmehren              | .                                    | .  | 1   |
| Schutz                      | .                                    | .  | 1   |
| Schönbach                   | .                                    | .  | 1   |
| Steineberg                  | .                                    | .  | 1   |
| Steiningen                  | .                                    | .  | 1   |
| Strohn                      | .                                    | .  | 1   |
| Strotzbüsch                 | .                                    | 110                                      | 1   |
| Udler                       | .                                    | .  | 1   |
| Utzerath                    | 86                                   | .  | 1   |
| Wallenborn                  | .                                    | .  | 1   |
| Weidenbach                  | .                                    | .  | 1   |
| Winkel (Eifel)              | .                                    | .  | 1   |
| Üdersdorf                   | 74                                   | .  | 1   |
| Verbandsgemeinde Gerolstein | 67                                   | 110                                      | 1   |
| Berlingen                   | .                                    | .  | 1   |
| Birresborn                  | .                                    | .  | 1   |
| Densborn                    | .                                    | 114                                      | 1   |
| Duppach                     | .                                    | .  | 1   |
| Gerolstein, Stadt           | 59                                   | 108                                      | 1   |
| Hohenfels-Essingen          | .                                    | .  | 1   |
| Kalenborn-Scheuern          | .                                    | .  | 1   |
| Kopp                        | .                                    | .  | 1   |
| Mürtenbach                  | .                                    | .  | 1   |
| Neroth                      | .                                    | .  | 1   |
| Pelm                        | .                                    | .  | 1   |

## Noch: 3.1 Gebäude- und Wohnungskennzahlen im regionalen Vergleich

| Gebiet                          | Kennzahlen für Gebäude und Wohnungen |  |   |
|---------------------------------|--------------------------------------|--|---|
|                                 | Eigentümerquote<br>(Wohnungen)       | Durchschnittliche<br>Wohnungsgröße in m² | Durchschnittliche Anzahl<br>der Wohnungen je<br>Wohngebäude |
|                                 | %                                    | m²                                       | Anzahl  |
| Rockeskyll                      | .                                    | 114                                      | 1   |
| Salm                            | .                                    | .  | 1   |
| Verbandsgemeinde Hillesheim     | 70                                   | 115                                      | 1   |
| Basberg                         | .                                    | .  | 1   |
| Berndorf                        | .                                    | .  | 1   |
| Dohm-Lammersdorf                | .                                    | .  | 1   |
| Hillesheim, Stadt               | 57                                   | .  | 2   |
| Kerpen (Eifel)                  | .                                    | .  | 1   |
| Nohn                            | .                                    | .  | 1   |
| Oberbettingen                   | .                                    | .  | 1   |
| Oberehe-Stroheich               | .                                    | .  | 1   |
| Walsdorf                        | .                                    | .  | 1   |
| Wiesbaum                        | .                                    | .  | 1   |
| Üxheim                          | .                                    | .  | 1   |
| <b>Verbandsgemeinde Kelberg</b> | <b>74</b>                            | .  | 1   |
| Arbach                          | .                                    | .  | 1   |
| Beinhausen                      | .                                    | .  | 1   |
| Bereborn                        | .                                    | .  | 1   |
| Berenbach                       | .                                    | .  | 1   |
| Bodenbach                       | .                                    | 122                                      | 1   |
| Bongard                         | .                                    | 116                                      | 1   |
| Borler                          | .                                    | .  | 1   |
| Boxberg                         | .                                    | .  | 1   |
| Brücktal                        | .                                    | .  | 2   |
| Drees                           | .                                    | .  | 1   |
| Gelenberg                       | 87                                   | 128                                      | 1   |
| Gunderath                       | .                                    | .  | 1   |
| Horperath                       | .                                    | .  | 1   |
| Höchstberg                      | .                                    | .  | 1   |
| Hörschhausen                    | .                                    | .  | 1   |
| Kaperich                        | .                                    | .  | 1   |
| Katzwinkel                      | 87                                   | .  | 1   |
| <b>Kelberg</b>                  | <b>65</b>                            | <b>119</b>                               | <b>1</b>  |
| Kirsbach                        | .                                    | .  | 1   |
| Kolverath                       | .                                    | .  | 1   |
| Kötterichen                     | .                                    | 114                                      | 1   |
| Lirstal                         | .                                    | 100                                      | 1   |
| Mannebach                       | .                                    | .  | 1   |
| Mosbruch                        | 90                                   | .  | 1   |
| Neichen                         | .                                    | .  | 1   |
| Nitz                            | .                                    | .  | 2   |
| Oberelz                         | .                                    | .  | 1   |
| Reimerath                       | .                                    | .  | 1   |
| Retterath                       | .                                    | .  | 1   |
| Sassen                          | .                                    | .  | 1   |
| Uersfeld                        | .                                    | .  | 1   |
| Ueß                             | .                                    | .  | 1   |
| Welcherath                      | .                                    | .  | 1   |
| Verbandsgemeinde Obere Kyll     | 72                                   | 111                                      | 1   |
| Birgel                          | .                                    | .  | 1   |
| Esch                            | .                                    | .  | 1   |
| Feusdorf                        | 80                                   | 120                                      | 1   |

## Noch: 3.1 Gebäude- und Wohnungskennzahlen im regionalen Vergleich

| Gebiet                       | Kennzahlen für Gebäude und Wohnungen |  |   |
|------------------------------|--------------------------------------|--|---|
|                              | Eigentümerquote<br>(Wohnungen)       | Durchschnittliche<br>Wohnungsgröße in m² | Durchschnittliche Anzahl<br>der Wohnungen je<br>Wohngebäude |
|                              | %                                    | m²                                       | Anzahl  |
| Gönnersdorf                  | .                                    | .  | 1   |
| Hallschlag                   | .                                    | .  | 1   |
| Jünkerath                    | 62                                   | .  | 1   |
| Kerschenbach                 | .                                    | .  | 1   |
| Lissendorf                   | 67                                   | 99                                       | 1   |
| Ormont                       | .                                    | .  | 1   |
| Reuth                        | .                                    | .  | 2   |
| Scheid                       | 88                                   | .  | 1   |
| Schüller                     | .                                    | .  | 1   |
| Stadtkyll                    | .                                    | .  | 1   |
| Steffeln                     | .                                    | .  | 1   |
| <b>Landkreis Vulkaneifel</b> | 68,6                                 | .  | 1,4   |
| <b>Rheinland-Pfalz</b>       | 57,1                                 | 104,2                                    | 1,7   |
| <b>Deutschland</b>           | 45,9                                 | 91,4                                     | 2,1   |

Die Kennzahlen wurden durch Division von Originalergebnissen vor Geheimhaltung errechnet. Kennzahlwerte, die Rückschlüsse auf diese Originalergebnisse ermöglichen würden, wurden gesperrt.

Weitere Informationen zur jeweiligen Berechnung sind dem Bereich der Definitionen zu entnehmen.

## 3.2 Weitere Wohnungskennzahlen im regionalen Vergleich

| Gebiet                      | Kennzahlen für Wohnungen                  |                             |   |
|-----------------------------|---|-----------------------------|---|
|                             | Anteil des selbst genutzten Wohneigentums | Leerstandsquote (Wohnungen) | Anteil des zu Wohnzwecken vermieteten Wohneigentums (auch mietfrei) |
|                             | %   | %                           | %   |
| Verbandsgemeinde Daun       | 63  | 4                           | 33  |
| Betteldorf                  | .   | .                           | .   |
| Bleckhausen                 | .   | .                           | .   |
| Brockscheid                 | .   | .                           | .   |
| Darscheid                   | .   | .                           | .   |
| Daun, Stadt                 | 49  | 3                           | 48  |
| Demerath                    | .   | 6                           | 17  |
| Deudesfeld                  | .   | .                           | 20  |
| Dockweiler                  | .   | .                           | .   |
| Dreis-Brück                 | .   | 5                           | 21  |
| Ellscheid                   | .   | .                           | .   |
| Gefell                      | .   | -                           | .   |
| Gillenfeld                  | 63  | 5                           | 32  |
| Hinterweiler                | .   | .                           | .   |
| Hörscheid                   | .   | .                           | .   |
| Immerath                    | .   | 5                           | .   |
| Kirchweiler                 | .   | 6                           | .   |
| Kradenbach                  | .   | .                           | .   |
| Mehren                      | 59  | 5                           | 36  |
| Meisburg                    | .   | .                           | .   |
| Mückeln                     | .   | .                           | 24  |
| Nerdlen                     | .   | 4                           | .   |
| Niederstadtfeld             | 76  | .                           | .   |
| Oberstadtfeld               | .   | .                           | .   |
| Sarmersbach                 | .   | .                           | .   |
| Saxler                      | 69  | .                           | .   |
| Schalkenmehren              | .   | .                           | .   |
| Schutz                      | .   | .                           | .   |
| Schönbach                   | .   | .                           | .   |
| Steineberg                  | 79  | .                           | .   |
| Steiningen                  | 69  | .                           | .   |
| Strohn                      | .   | .                           | .   |
| Strotzbüsch                 | 69  | .                           | .   |
| Udler                       | .   | .                           | .   |
| Utzerath                    | .   | .                           | 13  |
| Wallenborn                  | .   | 7                           | .   |
| Weidenbach                  | .   | .                           | .   |
| Winkel (Eifel)              | .   | .                           | .   |
| Üdersdorf                   | 71  | 4                           | 25  |
| Verbandsgemeinde Gerolstein | 64  | 5                           | 31  |
| Berlingen                   | .   | .                           | .   |
| Birresborn                  | .   | 7                           | .   |
| Densborn                    | .   | .                           | .   |
| Duppach                     | .   | 9                           | .   |
| Gerolstein, Stadt           | 57  | 5                           | 39  |
| Hohenfels-Essingen          | .   | 4                           | .   |
| Kalenborn-Scheuern          | .   | .                           | .   |
| Kopp                        | .   | .                           | .   |
| Mürtenbach                  | 68  | .                           | .   |
| Neroth                      | 75  | .                           | .   |
| Pelm                        | 67  | .                           | .   |

## Noch: 3.2 Weitere Wohnungskennzahlen im regionalen Vergleich

| Gebiet                          | Kennzahlen für Wohnungen                  |                             |   |
|---------------------------------|---|-----------------------------|---|
|                                 | Anteil des selbst genutzten Wohneigentums | Leerstandsquote (Wohnungen) | Anteil des zu Wohnzwecken vermieteten Wohneigentums (auch mietfrei) |
|                                 | %   | %                           | %   |
| Rockeskyll                      | .   | .                           | .   |
| Salm                            | .   | .                           | .   |
| Verbandsgemeinde Hillesheim     | 67  | 4                           | 29  |
| Basberg                         | .   | .                           | .   |
| Berndorf                        | 75  | .                           | .   |
| Dohm-Lammersdorf                | .   | .                           | .   |
| Hillesheim, Stadt               | 55  | .                           | 42  |
| Kerpen (Eifel)                  | .   | 7                           | .   |
| Nohn                            | .   | .                           | .   |
| Oberbettingen                   | .   | 1                           | .   |
| Oberehe-Stroheich               | 82  | .                           | 15  |
| Walsdorf                        | .   | 6                           | .   |
| Wiesbaum                        | .   | .                           | .   |
| Üxheim                          | 74  | .                           | .   |
| <b>Verbandsgemeinde Kelberg</b> | <b>71</b>                                 | <b>5</b>                    | <b>24</b>   |
| Arbach                          | .   | .                           | .   |
| Beinhausen                      | .   | -                           | .   |
| Bereborn                        | .   | .                           | .   |
| Berenbach                       | .   | .                           | .   |
| Bodenbach                       | .   | 3                           | .   |
| Bongard                         | 71  | .                           | .   |
| Borler                          | .   | .                           | .   |
| Boxberg                         | .   | .                           | 25  |
| Brücktal                        | .   | .                           | .   |
| Drees                           | .   | .                           | .   |
| Gelenberg                       | .   | .                           | .   |
| Gunderath                       | .   | .                           | .   |
| Horperath                       | .   | .                           | .   |
| Höchstberg                      | .   | .                           | .   |
| Hörschhausen                    | .   | .                           | .   |
| Kaperich                        | .   | .                           | .   |
| Katzwinkel                      | .   | .                           | 13  |
| <b>Kelberg</b>                  | <b>61</b>                                 | .                           | .   |
| Kirsbach                        | .   | -                           | .   |
| Kolverath                       | .   | .                           | .   |
| Kötterichen                     | .   | .                           | 23  |
| Lirstal                         | .   | .                           | .   |
| Mannebach                       | .   | .                           | .   |
| Mosbruch                        | .   | .                           | .   |
| Neichen                         | .   | .                           | .   |
| Nitz                            | .   | .                           | .   |
| Oberelz                         | .   | .                           | .   |
| Reimerath                       | .   | .                           | .   |
| Retterath                       | 74  | .                           | 21  |
| Sassen                          | .   | .                           | .   |
| Uersfeld                        | .   | .                           | .   |
| Ueß                             | .   | -                           | .   |
| Welcherath                      | .   | .                           | .   |
| Verbandsgemeinde Obere Kyll     | 67  | 7                           | 26  |
| Birgel                          | .   | 7                           | .   |
| Esch                            | .   | .                           | .   |

## Noch: 3.2 Weitere Wohnungskennzahlen im regionalen Vergleich

| Gebiet                       | Kennzahlen für Wohnungen                  |                             |   |
|------------------------------|---|-----------------------------|---|
|                              | Anteil des selbst genutzten Wohneigentums | Leerstandsquote (Wohnungen) | Anteil des zu Wohnzwecken vermieteten Wohneigentums (auch mietfrei) |
|                              | %   | %                           | %   |
| Feusdorf                     | .   | .                           | .   |
| Gönnersdorf                  | .   | .                           | .   |
| Hallschlag                   | .   | .                           | .   |
| Jünkerath                    | .   | .                           | 35  |
| Kerschenbach                 | 78  | .                           | .   |
| Lissendorf                   | .   | .                           | .   |
| Ormont                       | .   | 4                           | .   |
| Reuth                        | .   | 4                           | .   |
| Scheid                       | .   | .                           | 12  |
| Schüller                     | .   | .                           | .   |
| Stadtkyll                    | .   | .                           | .   |
| Steffeln                     | .   | .                           | .   |
| <b>Landkreis Vulkaneifel</b> | 65,3                                      | 4,9                         | 29,8  |
| <b>Rheinland-Pfalz</b>       | 54,7                                      | 4,3                         | 41  |
| <b>Deutschland</b>           | 43,9                                      | 4,4                         | 51,7  |

Die Kennzahlen wurden durch Division von Originalergebnissen vor Geheimhaltung errechnet. Kennzahlwerte, die Rückschlüsse auf diese Originalergebnisse ermöglichen würden, wurden gesperrt.

Weitere Informationen zur jeweiligen Berechnung sind dem Bereich der Definitionen zu entnehmen.

#### 4.1 Haushalte nach Typ des privaten Haushalts (nach Familien) und Art der Wohnungsnutzung, Fläche der Wohnung und Zahl der Räume

|  | Insgesamt | Typ des privaten Haushalts (nach Familien) |                     |                     |                              |  |
|--|-----------|--|---------------------|---------------------|------------------------------|--|
|  |           | Einpersonenhaushalte<br>(Singlehaushalte)  | Paare ohne Kind(er) | Paare mit Kind(ern) | Alleinerziehende Elternteile | Mehrpersonenhaushalte ohne Kernfamilie |
|  | Anzahl    | Anzahl                                     | Anzahl              | Anzahl              | Anzahl                       | Anzahl                                 |
| <b>Insgesamt</b>                           |           |  |                     |                     |                              |  |
| Insgesamt                                  | 834       | 227  | (257)               | 283                 | 60                           | 7                                      |
| <b>Art der Wohnungsnutzung</b>             |           |  |                     |                     |                              |  |
| Von Eigentümer/-in bewohnt                 | 538       | 97   | (180)               | 227                 | 27                           | 7                                      |
| Zu Wohnzwecken vermietet (auch mietfrei)   | 290       | 127  | 74                  | 56                  | 33                           | -                                      |
| <b>Fläche der Wohnung in m<sup>2</sup></b> |           |  |                     |                     |                              |  |
| Unter 40                                   | 3         | 3  | -                   | -                   | -                            | -                                      |
| 40 - 59                                    | (59)      | (44)                                       | 11                  | -                   | 4                            | -                                      |
| 60 - 79                                    | (76)      | 50   | 16                  | 3                   | 7                            | -                                      |
| 80 - 99                                    | 115       | 39   | 49                  | 18                  | 9                            | -                                      |
| 100 - 119                                  | 158       | 37   | 58                  | 53                  | 10                           | -                                      |
| 120 - 139                                  | (176)     | (39)                                       | 49                  | 72                  | 12                           | 4                                      |
| 140 - 159                                  | (100)     | 9  | 39                  | (52)                | -                            | -                                      |
| 160 - 179                                  | (48)      | -  | 6                   | 36                  | 3                            | 3                                      |
| 180 - 199                                  | (38)      | -  | 10                  | 25                  | 3                            | -                                      |
| 200 und mehr                               | 61        | 6  | 19                  | 24                  | (12)                         | -                                      |
| <b>Zahl der Räume</b>                      |           |  |                     |                     |                              |  |
| 1 Raum                                     | 3         | 3  | -                   | -                   | -                            | -                                      |
| 2 Räume                                    | (38)      | (31)                                       | 4                   | 3                   | -                            | -                                      |
| 3 Räume                                    | (104)     | 60   | (31)                | 9                   | 4                            | -                                      |
| 4 Räume                                    | 111       | (31)                                       | 39                  | (31)                | 10                           | -                                      |
| 5 Räume                                    | (167)     | 42   | (65)                | 50                  | (6)                          | 4                                      |
| 6 Räume                                    | (144)     | 28   | 47                  | (47)                | 22                           | -                                      |
| 7 und mehr Räume                           | 267       | 32   | 71                  | 143                 | 18                           | 3                                      |

Nicht ausgewiesen werden unter „Art der Wohnungsnutzung“ Haushalte in Wohnungen, die als Ferien- und Freizeitwohnungen genutzt werden. Bei der Untergliederung nach den anderen Wohnungsmerkmalen sind diese allerdings enthalten.

Bei den ausgewiesenen Haushaltszahlen sind Haushalte in Diplomatenwohnungen/Wohnungen ausländischer Streitkräfte nur in der "Insgesamt-Zeile" berücksichtigt.

#### 4.2 Haushalte nach Größe des privaten Haushalts und Art der Wohnungsnutzung, Fläche der Wohnung und Zahl der Räume

|  | Insgesamt | Größe des privaten Haushalts |            |            |            |            |                     |
|--|-----------|------------------------------|------------|------------|------------|------------|---------------------|
|  |           | 1 Person                     | 2 Personen | 3 Personen | 4 Personen | 5 Personen | 6 und mehr Personen |
|  | Anzahl    | Anzahl                       | Anzahl     | Anzahl     | Anzahl     | Anzahl     | Anzahl              |
| <b>Insgesamt</b>                         |           |                              |            |            |            |            |                     |
| Insgesamt                                | 834       | 227                          | 285        | 125        | 152        | 39         | 6                   |
| <b>Art der Wohnungsnutzung</b>           |           |                              |            |            |            |            |                     |
| Von Eigentümer/-in bewohnt               | 538       | 97                           | 191        | 87         | 128        | 29         | 6                   |
| Zu Wohnzwecken vermietet (auch mietfrei) | 290       | 127                          | 91         | 38         | 24         | 10         | -                   |
| <b>Fläche der Wohnung in m²</b>          |           |                              |            |            |            |            |                     |
| Unter 40                                 | 3         | 3                            | -          | -          | -          | -          | -                   |
| 40 - 59                                  | (59)      | (44)                         | 15         | -          | -          | -          | -                   |
| 60 - 79                                  | (76)      | 50                           | (16)       | 7          | -          | 3          | -                   |
| 80 - 99                                  | 115       | 39                           | 55         | 15         | 3          | 3          | -                   |
| 100 - 119                                | 158       | 37                           | 58         | 32         | 25         | 6          | -                   |
| 120 - 139                                | (176)     | (39)                         | 56         | 27         | 37         | 14         | 3                   |
| 140 - 159                                | (100)     | 9                            | 35         | 19         | 37         | -          | -                   |
| 160 - 179                                | (48)      | -                            | 9          | 10         | 19         | 7          | 3                   |
| 180 - 199                                | (38)      | -                            | 13         | 9          | 13         | 3          | -                   |
| 200 und mehr                             | 61        | 6                            | 28         | 6          | 18         | 3          | -                   |
| <b>Zahl der Räume</b>                    |           |                              |            |            |            |            |                     |
| 1 Raum                                   | 3         | 3                            | -          | -          | -          | -          | -                   |
| 2 Räume                                  | (38)      | (31)                         | 4          | -          | -          | 3          | -                   |
| 3 Räume                                  | (104)     | 60                           | (35)       | -          | 9          | -          | -                   |
| 4 Räume                                  | 111       | (31)                         | 46         | (22)       | 6          | 6          | -                   |
| 5 Räume                                  | (167)     | 42                           | 65         | 31         | 22         | 4          | 3                   |
| 6 Räume                                  | (144)     | 28                           | 56         | (17)       | 36         | 7          | -                   |
| 7 und mehr Räume                         | 267       | 32                           | 79         | 55         | 79         | 19         | 3                   |

Nicht ausgewiesen werden unter „Art der Wohnungsnutzung“ Haushalte in Wohnungen, die als Ferien- und Freizeitwohnungen genutzt werden. Bei der Untergliederung nach den anderen Wohnungsmerkmalen sind diese allerdings enthalten.

Bei den ausgewiesenen Haushaltszahlen sind Haushalte in Diplomatenwohnungen/Wohnungen ausländischer Streitkräfte nur in der "Insgesamt-Zeile" berücksichtigt.



## 4.3 Haushalte nach Seniorenstatus des privaten Haushalts und Art der Wohnungsnutzung, Fläche der Wohnung und Zahl der Räume

|  | Insgesamt | Seniorenstatus eines privaten Haushalts      |  |                                |
|--|-----------|--|--|--------------------------------|
|  |           | Haushalte mit ausschließlich Senioren/-innen | Haushalte mit Senioren/-innen und Jüngeren | Haushalte ohne Senioren/-innen |
|  | Anzahl    | Anzahl                                       | Anzahl                                     | Anzahl                         |
| <b>Insgesamt</b>                         |           |  |  |                                |
| Insgesamt                                | 834       | 162  | 99   | 573                            |
| <b>Art der Wohnungsnutzung</b>           |           |  |  |                                |
| Von Eigentümer/-in bewohnt               | 538       | (107)  | 75   | (356)                          |
| Zu Wohnzwecken vermietet (auch mietfrei) | 290       | 52   | (24)                                       | (214)                          |
| <b>Fläche der Wohnung in m²</b>          |           |  |  |                                |
| Unter 40                                 | 3         | 3  | -  | -                              |
| 40 - 59                                  | (59)      | 10   | -  | (49)                           |
| 60 - 79                                  | (76)      | (7)  | 6  | 63                             |
| 80 - 99                                  | 115       | (28)   | 13   | 74                             |
| 100 - 119                                | 158       | 36   | 23   | (99)                           |
| 120 - 139                                | (176)     | 32   | 23   | (121)                          |
| 140 - 159                                | (100)     | 24   | 7  | (69)                           |
| 160 - 179                                | (48)      | -  | 9  | 39                             |
| 180 - 199                                | (38)      | 3  | 6  | 29                             |
| 200 und mehr                             | 61        | (19)   | 12   | 30                             |
| <b>Zahl der Räume</b>                    |           |  |  |                                |
| 1 Raum                                   | 3         | 3  | -  | -                              |
| 2 Räume                                  | (38)      | 3  | 3  | (32)                           |
| 3 Räume                                  | (104)     | 13   | 3  | (88)                           |
| 4 Räume                                  | 111       | (19)   | 9  | 83                             |
| 5 Räume                                  | (167)     | 43   | 25   | (99)                           |
| 6 Räume                                  | (144)     | 25   | 25   | (94)                           |
| 7 und mehr Räume                         | 267       | 56   | (34)                                       | 177                            |

Nicht ausgewiesen werden unter „Art der Wohnungsnutzung“ Haushalte in Wohnungen, die als Ferien- und Freizeitwohnungen genutzt werden. Bei der Untergliederung nach den anderen Wohnungsmerkmalen sind diese allerdings enthalten.

Bei den ausgewiesenen Haushaltszahlen sind Haushalte in Diplomatenwohnungen/Wohnungen ausländischer Streitkräfte nur in der "Insgesamt-Zeile" berücksichtigt.

## Definitionen

### Verwendete Symbolik

| Symbol   | Erläuterung  |
|--|--|
| –  | Nichts vorhanden <sup>1)</sup>   |
| 0  | Weniger als die Hälfte von 1 in der letzten besetzten Stelle, jedoch mehr als nichts                                 |
| ( )  | Aussagewert eingeschränkt, da der Zahlenwert durch das Geheimhaltungsverfahren relativ stark verändert wurde         |
| .  | Keine Angabe, da der Zahlenwert geheim zu halten ist oder durch das Geheimhaltungsverfahren zu stark verändert wurde |
| Abweichungen in den Summen durch Runden der Zahlen |  |

| Merkmal   | Definition   |
|---|--|
| Anteil der zu Wohnzwecken vermieteten Wohnungen (auch mietfrei) | Der Anteil der zu Wohnzwecken vermieteten Wohnungen (auch mietfrei) stellt den Anteil der zu Wohnzwecken vermieteten (oder mietfrei überlassenen) Wohnungen an allen bewohnten und leer stehenden Wohnungen dar. Nicht berücksichtigt sind: Ferien- und Freizeitwohnungen, Diplomatenwohnungen/ Wohnungen ausländischer Streitkräfte sowie gewerblich genutzte Wohnungen. Die Berechnung erfolgt für Wohnungen in Wohngebäuden (ohne Wohnheime).   |
| Anteil des selbstgenutzten Wohneigentums                        | Der Anteil des selbstgenutzten Wohneigentums stellt den Anteil der von Eigentümerinnen/ Eigentümern bewohnten Wohnungen an allen bewohnten und leer stehenden Wohnungen dar. Nicht berücksichtigt sind: Ferien- und Freizeitwohnungen, Diplomatenwohnungen/ Wohnungen ausländischer Streitkräfte sowie gewerblich genutzte Wohnungen. Die Berechnung erfolgt für Wohnungen in Wohngebäuden (ohne Wohnheime).   |
| Art der Wohnungsnutzung   | <p>Die Art der Wohnungsnutzung beschreibt, ob und von wem (Mieter/-in oder Eigentümer/-in) die Wohnung zum Stichtag genutzt wird.</p> <p><b>Von Eigentümer/-in bewohnt</b></p> <p>► Wenn mindestens eine/-r der Bewohner/-innen Eigentümer/-in der Wohnung ist.</p> <p><b>Zu Wohnzwecken vermietet (auch mietfrei)</b></p> <p>► Wenn keine/-r der Bewohner/-innen Eigentümer/-in der Wohnung ist, unabhängig davon, ob für die Wohnung Miete gezahlt wird oder diese mietfrei überlassen ist.</p> <p><b>Ferien- und Freizeitwohnung</b></p> <p>► Wohnung, in der Personen lediglich ihre Freizeit verbringen (z. B. am Wochenende, während des Urlaubs, der Ferien usw.). Sie kann von einem privaten Eigentümer/ einer privaten Eigentümerin selbst genutzt oder dauerhaft an eine dritte Person zur Freizeitnutzung vermietet (oder kostenlos überlassen) werden. Ferienwohnungen, die ständig gewerblich-hotelmäßig genutzt werden, gehören nicht dazu.</p> <p><b>Leer stehend</b></p> <p>► Wenn die Wohnung am Stichtag 9. Mai 2011 weder zu Wohnzwecken vermietet (auch mietfrei) ist, noch von dem Eigentümer/ der Eigentümerin selbst genutzt wird und auch keine Ferien- und Freizeitwohnung ist. Wenn die Wohnung wegen Umbau/ Modernisierung – bei Weiterbestehen des Mietverhältnisses – vorübergehend nicht genutzt werden kann, gilt diese Wohnung nicht als leer stehend.</p> <p><b>Diplomaten-/ Streitkräftewohnung</b></p> <p>► Eine Diplomatenwohnung/ Wohnung ausländischer Streitkräfte liegt immer dann vor, wenn mindestens einer der Bewohner oder eine der Bewohnerinnen einer ausländischen diplomatischen Vertretung, den ausländischen Streitkräften o. Ä. angehört, unabhängig davon, ob es sich dabei um Eigentümer/-innen oder Mieter/-innen handelt.</p> |

1) Dies kann ggf. durch das angewendete Geheimhaltungsverfahren bedingt sein.

| Merkmal                 | Definition  |
|-------------------------|---|
| Art des Gebäudes        | <p>Das Merkmal gibt die Art des Gebäudes an. Es wird unter anderem unterschieden zwischen Gebäuden, die überwiegend Wohnraum enthalten und Gebäuden, die überwiegend zu Geschäftszwecken genutzt werden.</p> <p><b>Gebäude mit Wohnraum</b></p> <p>► Für längere Dauer errichtete Bauwerke, die entweder vollständig oder teilweise für die Wohnversorgung von Haushalten bestimmt sind. Hierzu zählen auch administrative oder gewerblich genutzte Gebäude, wenn in ihnen mindestens eine zu Wohnzwecken genutzte Wohnung vorhanden ist. Gebäude mit Wohnraum gliedern sich in Wohngebäude und sonstige Gebäude mit Wohnraum.</p> <p><b>Wohngebäude</b></p> <p>► Gebäude, die mindestens zur Hälfte der Gesamtnutzfläche zu Wohnzwecken genutzt werden. Zu den Wohngebäuden gehören auch die Wohnheime (mit eigener Haushaltsführung der Bewohner/-innen).</p> <p><b>Wohngebäude (ohne Wohnheime)</b></p> <p>► Gebäude, die mindestens zur Hälfte der Gesamtnutzfläche zu Wohnzwecken genutzt werden (hier: ohne Wohnheime).</p> <p><b>Wohnheime (mit eigener Haushaltsführung der Bewohner/-innen)</b></p> <p>► Wohnheime sind Wohngebäude, die primär den Wohnbedürfnissen bestimmter Bevölkerungskreise dienen. Wohnheime besitzen Gemeinschaftsräume. Die Bewohner/-innen von Wohnheimen führen einen eigenen Haushalt.</p> <p><b>Sonstige Gebäude mit Wohnraum</b></p> <p>► Gebäude, in denen weniger als die Hälfte der Gesamtnutzfläche für Wohnzwecke genutzt wird, z. B. weil sich im Gebäude überwiegend Läden oder Büros befinden.</p> <p><b>Bewohnte Unterkünfte</b></p> <p>► Bewohnte Unterkünfte sind behelfsmäßige Bauten. Hierzu zählen z. B. Wohnbaracken, Bauwagen, Wohnwagen (z. B. auf Campingplätzen), Gartenlauben, Schrebergartenhütten, Jagdhütten, Weinberghütten, Almhütten, fest verankerte Wohnschiffe und Wohncontainer, sofern diese dauerhaft bewohnt werden.</p> |
| Auskunftspflichtige     | <p>Im Rahmen der Gebäude- und Wohnungszählung waren alle Eigentümer/-innen, Verwalter/-innen sowie sonstigen Verfügungs- und Nutzungsberechtigten der Gebäude und Wohnungen auskunftspflichtig.</p>   |
| Ausstattung der Wohnung | <p>Das Merkmal bezeichnet die Ausstattung in der Wohnung hinsichtlich Badewanne oder Dusche und WC. Ein WC ist eine Toilette mit Wasserspülung. Mit Badewanne/ Dusche sind eine fest eingebaute Badewanne oder eine fest eingebaute Dusche gemeint; diese verfügen über feste Wasserzu- und -abflussrohre.</p> <p>Es wird unterschieden zwischen:</p> <p><b>Badewanne/ Dusche und WC vorhanden</b><br/> <b>Badewanne/ Dusche und WC nicht vorhanden</b><br/> <b>Badewanne/ Dusche vorhanden, WC nicht vorhanden</b><br/> <b>Badewanne/ Dusche nicht vorhanden, WC vorhanden</b></p>   |
| Baujahr                 | <p>Mit Baujahr ist das Jahr der Bezugsfertigstellung des Gebäudes gemeint. Bei komplett zerstörten und wieder aufgebauten Gebäuden gilt das Jahr des Wiederaufbaus als Baujahr.</p> <p>Es werden folgende Klasseneinteilungen verwendet:</p> <p><b>Jahrzwanzigste</b></p> <ul style="list-style-type: none"> <li>– Vor 1950</li> <li>– 1950 – 1969</li> <li>– 1970 – 1989</li> <li>– 1990 und später</li> </ul> <p><b>Mikrozensusklassen:</b></p> <ul style="list-style-type: none"> <li>– Vor 1919</li> <li>– 1919 – 1948</li> <li>– 1949 – 1978</li> <li>– 1979 – 1986</li> <li>– 1987 – 1990</li> <li>– 1991 – 1995</li> <li>– 1996 – 2000</li> <li>– 2001 – 2004</li> <li>– 2005 – 2008</li> <li>– 2009 und später</li> </ul>   |

| Merkmal   | Definition   |
|---|--|
| Durchschnittliche Anzahl der Wohnungen je Wohngebäude | Die durchschnittliche Anzahl der Wohnungen je Wohngebäude ist das Verhältnis zwischen der Gesamtzahl der Wohnungen und der Gesamtzahl der Wohngebäude (ohne Wohnheime). Die Berechnung erfolgt für Wohnungen in Wohngebäuden (ohne Wohnheime).   |
| Durchschnittliche Wohnungsgröße in m <sup>2</sup>     | Die durchschnittliche Wohnungsgröße in m <sup>2</sup> ist das Verhältnis zwischen der Gesamtfläche in m <sup>2</sup> und der Gesamtzahl der Wohnungen. Nicht berücksichtigt sind: Diplomatenwohnungen/ Wohnungen ausländischer Streitkräfte sowie gewerblich genutzte Wohnungen. Die Berechnung erfolgt für Wohnungen in Wohngebäuden (ohne Wohnheime).  |
| Eigentümerquote                                       | Die Eigentümerquote stellt den Anteil der von Eigentümerinnen/ Eigentümern bewohnten Wohnungen an allen bewohnten Wohnungen dar. Nicht berücksichtigt sind: Leer stehende Wohnungen, Ferien- und Freizeitwohnungen, Diplomatenwohnungen/ Wohnungen ausländischer Streitkräfte sowie gewerblich genutzte Wohnungen. Die Berechnung erfolgt für Wohnungen in Wohngebäuden (ohne Wohnheime).  |
| Eigentumsform des Gebäudes                            | <p>Das Merkmal bildet ab, wem das Eigentum an dem Gebäude (nicht der einzelnen Wohnung) rechtlich zusteht. Dies können Privatpersonen oder juristische Personen sein.</p> <p><b>Gemeinschaft von Wohnungseigentümern/ -innen</b></p> <p>► Gilt für Gebäude mit Eigentumswohnungen, in denen den Eigentümern/-innen Sondereigentum an einer Wohnung in Verbindung mit dem Miteigentumsanteil am gemeinschaftlichen Eigentum zusteht.</p> <p><b>Privatperson/-en</b></p> <p>► Alle natürlichen Personen. Dies können Einzelpersonen, Paare oder sonstige Gruppen von Personen sein, z. B. Erbengemeinschaften.</p> <p><b>Wohnungsgenossenschaft</b></p> <p>► Alle Wohnungsunternehmen, die die Rechtsform einer Genossenschaft haben.</p> <p><b>Kommune oder Kommunales Wohnungsunternehmen</b></p> <p>► Unternehmen oder Einrichtung, bei denen die Kommune mit mehr als 50 % Nennkapital oder Stimmrecht beteiligt ist.</p> <p><b>Privatwirtschaftliches Wohnungsunternehmen</b></p> <p>► Alle privatrechtlichen Wohnungsunternehmen ohne Genossenschaften.</p> <p><b>Anderes privatwirtschaftliches Unternehmen</b></p> <p>► Alle privatrechtlichen Unternehmen, in deren Eigentum sich Wohnungen befinden, deren primärer Erwerbszweck aber nicht die Wohnungsvermietung ist (z. B. Banken, Versicherungen, Fonds).</p> <p><b>Bund oder Land</b></p> <p>► Unternehmen oder Einrichtung, bei denen der Bund oder das Land mit mehr als 50 % Nennkapital oder Stimmrecht beteiligt ist.</p> <p><b>Organisation ohne Erwerbszweck</b></p> <p>► z. B. Kirche</p> |
| Erhebungseinheiten                                    | Bei der Gebäude- und Wohnungszählung wurden alle Gebäude mit Wohnraum, bewohnte Unterkünfte und Wohnungen erhoben.   |
| Fläche der Wohnung in m <sup>2</sup>                  | <p>Grundfläche der gesamten Wohnung in m<sup>2</sup>. Zur Wohnung zählen auch außerhalb des eigentlichen Wohnungsabschlusses liegende Räume (z. B. Mansarden) sowie zu Wohnzwecken ausgebauter Keller- und Bodenräume.</p> <p>Zur Ermittlung der Wohnfläche sind anzurechnen:</p> <ul style="list-style-type: none"> <li>– voll: die Grundflächen von Räumen/ Raumteilen mit einer lichten Höhe von mindestens 2 Metern;</li> <li>– zur Hälfte: die Grundflächen von Räumen/ Raumteilen mit einer lichten Höhe von mindestens 1 Meter, aber weniger als 2 Metern; unbeheizbare Wintergärten, Schwimmbäder und ähnliche nach allen Seiten geschlossene Räume;</li> <li>– in der Regel zu einem Viertel, höchstens jedoch zur Hälfte: die Flächen von Balkonen, Loggien, Dachgärten, Terrassen.</li> </ul> <p>Die Fläche wird in 20 m<sup>2</sup>-Intervallen angegeben.</p>   |

| Merkmal                      | Definition   |
|------------------------------|--|
| Gebäudetyp                   | <p>Das Merkmal gibt die Bauart des Gebäudes an.</p> <p><b>Freistehendes Haus</b></p> <p>► Freistehendes Gebäude, unabhängig davon, ob es sich um ein Ein- oder Mehrfamilienhaus handelt.</p> <p><b>Doppelhaushälfte</b></p> <p>► Gebäude, das mit genau einem anderen Gebäude aneinander gebaut ist, unabhängig davon, ob es sich dabei um Ein- oder Mehrfamilienhäuser handelt.</p> <p><b>Gereihtes Haus</b></p> <p>► Gebäude, das mit mindestens zwei anderen Gebäuden aneinander gebaut ist, unabhängig davon, ob es sich dabei um Ein- oder Mehrfamilienhäuser handelt. Die Gebäude müssen nicht baugleich sein, sie können auch seitlich oder in der Höhe versetzt sein. Reiheneckhäuser zählen auch hierzu.</p> <p><b>Anderer Gebäudetyp</b></p> <p>► Alle Arten von Gebäuden, die nicht freistehendes Haus, Doppel- oder Reihenhäuser sind sowie alle Arten von bewohnten Unterkünften.</p>   |
| Größe des privaten Haushalts | <p>Dieses Merkmal gibt die Anzahl der in einem privaten Haushalt lebenden Personen an.</p> <p><b>1 Person</b></p> <p><b>2 Personen</b></p> <p><b>3 Personen</b></p> <p><b>4 Personen</b></p> <p><b>5 Personen</b></p> <p><b>6 und mehr Personen</b></p>  |
| Heizungsart                  | <p>Das Merkmal bezeichnet die überwiegende Heizungsart im Gebäude.</p> <p><b>Fernheizung (Fernwärme)</b></p> <p>► Das Gebäude wird von einem zentralen Fernheizwerk aus mit Wärme versorgt (sog. Fernwärme).</p> <p><b>Etagenheizung</b></p> <p>► Unter einer Etagenheizung versteht man eine zentrale Heizanlage für sämtliche Räume einer abgeschlossenen Wohnung, wobei sich die Heizquelle meist innerhalb dieser Wohnung befindet, z. B. Gastherme.</p> <p><b>Blockheizung</b></p> <p>► Eine Blockheizung liegt vor, wenn ein Häuserblock durch ein zentrales Heizsystem beheizt wird und die Heizquelle sich in bzw. an einem der Gebäude oder in deren unmittelbarer Nähe befindet (sog. Nahwärme).</p> <p><b>Zentralheizung</b></p> <p>► Bei einer Zentralheizung werden sämtliche Wohneinheiten eines Gebäudes von einer zentralen Heizstelle, die sich innerhalb des Gebäudes (in der Regel im Keller) befindet, beheizt.</p> <p><b>Einzel-/ Mehrraumöfen (auch Nachtspeicherheizung)</b></p> <p>► Einzelöfen (z. B. Kohle- oder Nachtspeicheröfen) beheizen jeweils nur einen Raum, in dem sie stehen. In der Regel sind sie fest installiert. Ein Mehrraumofen (z. B. Kachelofen) beheizt gleichzeitig mehrere Räume (auch durch Luftkanäle).</p> <p><b>Keine Heizung im Gebäude oder in den Wohnungen</b></p> |
| Kernfamilie                  | <p>Eine Kernfamilie besteht aus zwei oder mehr Personen, die zu demselben privaten Haushalt gehören und setzt sich zusammen aus der Bezugsperson des privaten Haushalts – das heißt eine nach Alter, Familienstand und Geschlecht festgelegte zentrale Person des privaten Haushalts – und mindestens einer weiteren Person, z. B. der Partnerin/ dem Partner oder einem Kind der Bezugsperson. Dieses Familienkonzept beschränkt die Beziehungen zwischen Vorfahren und Nachfahren auf direkte Beziehungen (ersten Grades), das heißt auf Beziehungen zwischen Eltern und Kindern.</p>  |
| Kind                         | <p>Unter Kind ist ein leiblicher Sohn bzw. ein Stief- oder Adoptivsohn oder eine leibliche Tochter bzw. eine Stief- oder Adoptivtochter (ungeachtet des Alters) zu verstehen, dessen bzw. deren üblicher Aufenthaltsort sich im privaten Haushalt mindestens eines Elternteils befindet und ein Elternteil Bezugsperson und/ oder Partner/-in der Bezugsperson ist.</p>  |
| Leerstandsquote (Wohnungen)  | <p>Die Leerstandsquote (Wohnungen) stellt den Anteil der leer stehenden Wohnungen an allen bewohnten und leer stehenden Wohnungen dar. Nicht berücksichtigt sind: Ferien- und Freizeitwohnungen, Diplomatenwohnungen/ Wohnungen ausländischer Streitkräfte sowie gewerblich genutzte Wohnungen. Die Berechnung erfolgt für Wohnungen in Wohngebäuden (ohne Wohnheime).</p>   |

| Merkmal                                 | Definition   |
|---|--|
| Paar                                    | Der Begriff Paar umfasst Paare in einer Ehe, Paare in einer eingetragenen Lebenspartnerschaft und Paare in einer nichtehelichen Lebensgemeinschaft, die jeweils in einem privaten Haushalt zusammenleben. Ein Ehepaar ist ein gemäß gesetzlichem Familienstand zum Stichtag verheiratetes verschiedengeschlechtliches Paar in einem privaten Haushalt. Eine eingetragene Lebenspartnerschaft ist ein gemäß gesetzlichem Familienstand zum Stichtag rechtlich anerkanntes gleichgeschlechtliches Paar in einem privaten Haushalt. Eine nichteheliche Lebensgemeinschaft ist ein gemischtgeschlechtliches Paar in einem privaten Haushalt, das gemäß gesetzlichem Familienstand zum Stichtag nicht miteinander verheiratet war.  |
| Privater Haushalt                       | Ein privater Haushalt besteht aus mindestens einer Person. Zugrunde gelegt wird das „Konzept des gemeinsamen Wohnens“. Alle Personen, die unabhängig von ihrem Wohnstatus (Haupt-/Nebenwohnsitz) gemeinsam in einer Wohnung leben, gelten als Mitglieder desselben privaten Haushalts, sodass es einen privaten Haushalt pro belegter Wohnung gibt. Personen in Gemeinschafts- und Anstaltsunterkünften sind hier nicht enthalten, sondern nur Personen, die eine eigene Haushaltsführung aufweisen. Eine Person des privaten Haushalts wird als Bezugsperson – das heißt eine nach Alter, Familienstand und Geschlecht festgelegte zentrale Person des privaten Haushalts – bestimmt. Ausgehend von dieser Person werden der Haushaltstyp und die Stellung der weiteren Personen im privaten Haushalt bestimmt.   |
| Regionalschlüssel                       | <p>Der Regionalschlüssel kennzeichnet die hierarchische Struktur aller Verwaltungsebenen. Er wird einheitlich von den Statistischen Ämtern des Bundes und der Länder vergeben.</p> <p>Der Regionalschlüssel gliedert sich wie folgt:</p> <ul style="list-style-type: none"> <li>1. – 2. Stelle = Kennzahl des Bundeslandes</li> <li>3. Stelle = Kennzahl des Regierungsbezirks</li> <li>4. – 5. Stelle = Kennzahl des Kreises bzw. der kreisfreien Stadt</li> <li>6. – 9. Stelle = Verbandsschlüssel (in Brandenburg: Ämterschlüssel)</li> <li>10. – 12. Stelle = Gemeindekennzahl</li> </ul> <p>Der vierstellige Verbandsschlüssel weist durch die führende Ziffer auf die Art der Gemeinde hin:</p> <ul style="list-style-type: none"> <li>0 = verbandsfreie Gemeinde (in Brandenburg: amtsfreie Gemeinde),</li> <li>5 = verbandsangehörige Gemeinde (in Brandenburg: amtsangehörige Gemeinde),</li> <li>9 = gemeindefreies Gebiet.</li> </ul> <p>Die gemeindefreien Gebiete sind für den Zensus 2011 nicht relevant.</p> <p>Die Verwaltungsebene Regierungsbezirk ist nur für folgende Bundesländer verfügbar: Baden-Württemberg, Bayern, Hessen, Niedersachsen (hier: Statistische Region), Nordrhein-Westfalen und Sachsen.</p> <p>Die Verwaltungsebene Gemeindeverband ist nur für folgende Bundesländer verfügbar: Brandenburg (hier: Ämter), Mecklenburg-Vorpommern, Niedersachsen (hier: Samtgemeinde), Rheinland-Pfalz, Sachsen, Sachsen-Anhalt, Schleswig-Holstein und Thüringen.</p> |
| Seniorenstatus eines privaten Haushalts | <p>Dargelegt wird die Haushaltstruktur aller privaten Haushalte, wobei dies hier in Abhängigkeit vom Alter der in einem privaten Haushalt wohnhaften Personen erfolgt. Als Senioren/-innen gelten diejenigen Personen, welche zum Zensusstichtag 9. Mai 2011 das 65. Lebensjahr vollendet haben.</p> <p><b>Haushalte mit ausschließlich Senioren/-innen</b></p> <p><b>Haushalte mit Senioren/-innen und Jüngeren</b></p> <p><b>Haushalte ohne Senioren/-innen</b></p>  |
| Stichtagsbezogenheit der Merkmale       | Stichtag der Gebäude- und Wohnungszählung war der 9. Mai 2011. Alle Angaben beziehen sich auf diesen Zeitpunkt.  |

| Merkmal                                       | Definition   |
|---|--|
| Typ des privaten Haushalts<br>(nach Familien) | <p>Dieses Merkmal beschreibt, in welcher Konstellation die Personen eines privaten Haushalts gemeinschaftlich leben, mit Fokus auf die Existenz von Kindern im privaten Haushalt.</p> <p><b>Einpersonenhaushalte (Singlehaushalte)</b></p> <p>► Ein Einpersonenhaushalt bezeichnet einen privaten Haushalt mit einer allein lebenden Person.</p> <p><b>Paare ohne Kind(er)</b></p> <p><b>Paare mit Kind(ern)</b></p> <p><b>Alleinerziehende Elternteile</b></p> <p>► Eine alleinerziehende Mutter oder ein alleinerziehender Vater ist ein Elternteil ohne Partner/-in mit mindestens einem Kind innerhalb eines privaten Haushalts.</p> <p><b>Mehrpersonenhaushalte ohne Kernfamilie</b></p> <p>► Unter Mehrpersonenhaushalten ohne Kernfamilie werden alle anderen privaten Mehrpersonenhaushalte zusammengefasst, die durch die zuvor genannten Kategorien nicht abgedeckt sind, wie etwa nicht eingetragene Lebenspartnerschaften gleichgeschlechtlicher Paare, Wohngemeinschaften, Großeltern-Enkel-Haushalte ohne Elternteile etc.</p> |
| Wohnung                                       | <p>Unter einer Wohnung sind nach außen abgeschlossene, zu Wohnzwecken bestimmte, in der Regel zusammenliegende Räume zu verstehen, die die Führung eines eigenen Haushalts ermöglichen und nicht vollständig für gewerbliche Zwecke genutzt werden.</p> <p>Eine Wohnung muss nicht notwendigerweise eine Küche oder Kochnische enthalten.</p> <p>Wohnungen haben einen eigenen Eingang unmittelbar vom Freien, von einem Treppenhaus oder einem Vorraum. Zur Wohnung können aber auch außerhalb des eigentlichen Wohnungsabschlusses liegende, zu Wohnzwecken ausgebaute Keller- oder Bodenräume (z. B. Mansarden) gehören.</p>  |
| Zahl der Räume                                | <p>Die Zahl der Räume umfasst alle Wohn-, Ess- und Schlafzimmer und andere separate Räume (z. B. bewohnbare Keller- und Bodenräume) von mindestens 6 m<sup>2</sup> Größe sowie abgeschlossene Küchen, unabhängig von deren Größe. Bad, Toilette, Flur und Wirtschaftsräume werden grundsätzlich nicht mitgezählt. Ein Wohnzimmer mit einer Essecke, Schlafnische oder Kochnische ist als ein Raum zu zählen. Dementsprechend bestehen Wohnungen, in denen es keine bauliche Trennung der einzelnen Wohnbereiche gibt (z. B. sogenannte „Loftwohnungen“), aus nur einem Raum.</p> <p><b>1 Raum</b></p> <p><b>2 Räume</b></p> <p><b>3 Räume</b></p> <p><b>4 Räume</b></p> <p><b>5 Räume</b></p> <p><b>6 Räume</b></p> <p><b>7 und mehr Räume</b></p>   |

## **Herausgeber**

Statistisches Landesamt Rheinland-Pfalz  
Mainzer Straße 14-16  
56130 Bad Ems

## **Auskunftsdienst**

E-Mail: [info@statistik.rlp.de](mailto:info@statistik.rlp.de)  
Telefon: 02603 71-4444  
Telefax: 02603 71-19 4444

## **Copyright**

© Statistisches Landesamt Rheinland-Pfalz  
Bad Ems 2014

Vervielfältigung und Verbreitung mit Quellenangabe gestattet.







Rheinland-Pfalz

STATISTISCHES LANDESAMT



# zensus 2011

## **Gebäude und Wohnungen sowie Wohnverhältnisse der Haushalte**

Gemeinde  
Kirsbach

am 9. Mai 2011

Ergebnisse des Zensus 2011



## Inhaltsverzeichnis

|   |    |
|---|----|
| Einführung .....  | 4  |
| Rechtliche Grundlagen .....   | 4  |
| Methode .....   | 4  |
| Systematik von Gebäuden und Wohnungen .....   | 5  |
| Tabellen  |    |
| 1.1 Gebäude mit Wohnraum und Wohnungen in Gebäuden mit Wohnraum<br>nach Baujahr, Gebäudetyp, Zahl der Wohnungen, Eigentumsform und Heizungsart .....        | 6  |
| 1.2 Gebäude mit Wohnraum nach Baujahr und Gebäudeart, Gebäudetyp,<br>Zahl der Wohnungen, Eigentumsform und Heizungsart .....                                | 8  |
| 1.3.1 Gebäude mit Wohnraum nach regionaler Einheit und Baujahr, Gebäudeart,<br>Gebäudetyp, Zahl der Wohnungen, Eigentumsform und Heizungsart .....          | 10 |
| 1.3.2 Gebäude mit Wohnraum nach regionaler Einheit und Baujahr, Gebäudeart,<br>Gebäudetyp, Zahl der Wohnungen, Eigentumsform und Heizungsart – in % – ..... | 12 |
| 2.1 Wohnungen in Gebäuden mit Wohnraum nach Art der Nutzung,<br>Fläche der Wohnung, Zahl der Räume und Ausstattung .....                                    | 14 |
| 2.2.1 Wohnungen in Gebäuden mit Wohnraum nach regionaler Einheit und<br>Art der Nutzung, Fläche der Wohnung, Zahl der Räume und Ausstattung .....           | 15 |
| 2.2.2 Wohnungen in Gebäuden mit Wohnraum nach regionaler Einheit und<br>Art der Nutzung, Fläche der Wohnung, Zahl der Räume und Ausstattung – in % – .....  | 16 |
| 3.1 Gebäude- und Wohnungskennzahlen im regionalen Vergleich .....   | 17 |
| 3.2 Weitere Wohnungskennzahlen im regionalen Vergleich .....  | 20 |
| 4.1 Haushalte nach Typ des privaten Haushalts (nach Familien) und Art der Wohnungs-<br>nutzung, Fläche der Wohnung und Zahl der Räume .....                 | 23 |
| 4.2 Haushalte nach Größe des privaten Haushalts und Art der Wohnungsnutzung,<br>Fläche der Wohnung und Zahl der Räume .....                                 | 24 |
| 4.3 Haushalte nach Seniorenstatus des privaten Haushalts und Art der Wohnungsnutzung,<br>Fläche der Wohnung und Zahl der Räume .....                        | 25 |
| Definitionen .....  | 26 |

## Einführung

Der Zensus 2011 ist eine Bevölkerungs-, Gebäude- und Wohnungszählung. Dabei werden – soweit möglich – bereits vorhandene Daten aus Verwaltungsregistern für statistische Zwecke genutzt. Eine Haushaltebefragung auf Stichprobenbasis, eine Vollerhebung aller an Anschriften mit Sonderbereichen lebenden Personen (Wohnheime und Gemeinschaftsunterkünfte) sowie eine postalische Befragung zu Gebäude- und Wohnungsdaten bei den Eigentümerinnen und Eigentümern oder Verwalterinnen und Verwaltern ergänzen und korrigieren die Informationen aus den Registern. Eine traditionelle Volkszählung inklusive einer Gebäude- und Wohnungszählung wurde in den alten Bundesländern letztmalig 1987, in der DDR letztmalig 1981 durchgeführt. Eine Gebäude- und Wohnungszählung fand nach der Wiedervereinigung nur in den neuen Bundesländern im Jahr 1995 statt.

Ziel des Zensus 2011 war zum einen die Ermittlung der amtlichen Einwohnerzahlen zum Stichtag 9. Mai 2011. Zum anderen wurden wichtige Strukturinformationen erhoben, welche eine umfassende Datengrundlage bieten, wie die Menschen in Deutschland leben, wohnen und arbeiten.

Die vorliegende Publikation präsentiert Ergebnisse des Zensus 2011 zu den Themen Gebäude, Wohnungen und Wohnverhältnisse von Haushalten nach Abschluss der Datenaufbereitung.

## Rechtliche Grundlagen

Die rechtlichen Grundlagen des Zensus 2011 bilden

- die Verordnung Europäische Gemeinschaft (EG) Nummer 763/2008 des Europäischen Parlaments und des Rates vom 9. Juli 2008 über Volks- und Wohnungszählungen,
- das Zensusvorbereitungsgesetz (ZensVorbG 2011),
- das Zensusgesetz 2011 (ZensG 2011),
- die Stichprobenverordnung Zensusgesetz 2011 (StichprobenV),
- sowie die jeweiligen landesrechtlichen Regelungen zur Ausführung des ZensG 2011.

Nach § 1 Abs. 1 ZensG 2011 führten die Statistischen Ämter des Bundes und der Länder eine Bevölkerungs-, Gebäude- und Wohnungszählung (Zensus) mit Stand zum 9. Mai 2011 (Berichtszeitpunkt) als Bundesstatistik durch.

Gemäß § 1 Abs. 3 ZensG 2011 dient der Zensus unter anderem der Gewinnung von Grunddaten für das Gesamtsystem der amtlichen Statistik sowie von Strukturdaten über die Bevölkerung als Datengrundlage für vielfältige politische Entscheidungen.

Die nachstehend veröffentlichten Ergebnisse wurden auf Basis folgender Erhebungen und statistischer Verfahren ermittelt:

- Daten aus der Gebäude- und Wohnungszählung (§ 6 ZensG 2011),
- Daten aus der Zusammenführung der Datensätze und Haushaltegenerierung (§ 9 Abs. 3 ZensG 2011).

## Methode

Da es in Deutschland zu Gebäude- und Wohnungsdaten keine flächendeckenden Register gibt, wurden die Angaben zu Gebäuden und Wohnungen durch eine postalische Befragung der Eigentümerinnen und Eigentümer oder Verwalterinnen und Verwalter von Gebäuden und Wohnungen sowie bewohnten Unterkünften gewonnen. Die zum Stichtag 9. Mai 2011 als Vollerhebung durchgeführte Gebäude- und Wohnungszählung liefert Informationen zu Gebäuden mit Wohnraum sowie zu den darin befindlichen Wohnungen. Zu rein gewerblich genutzten Objekten werden keine Informationen angeboten.

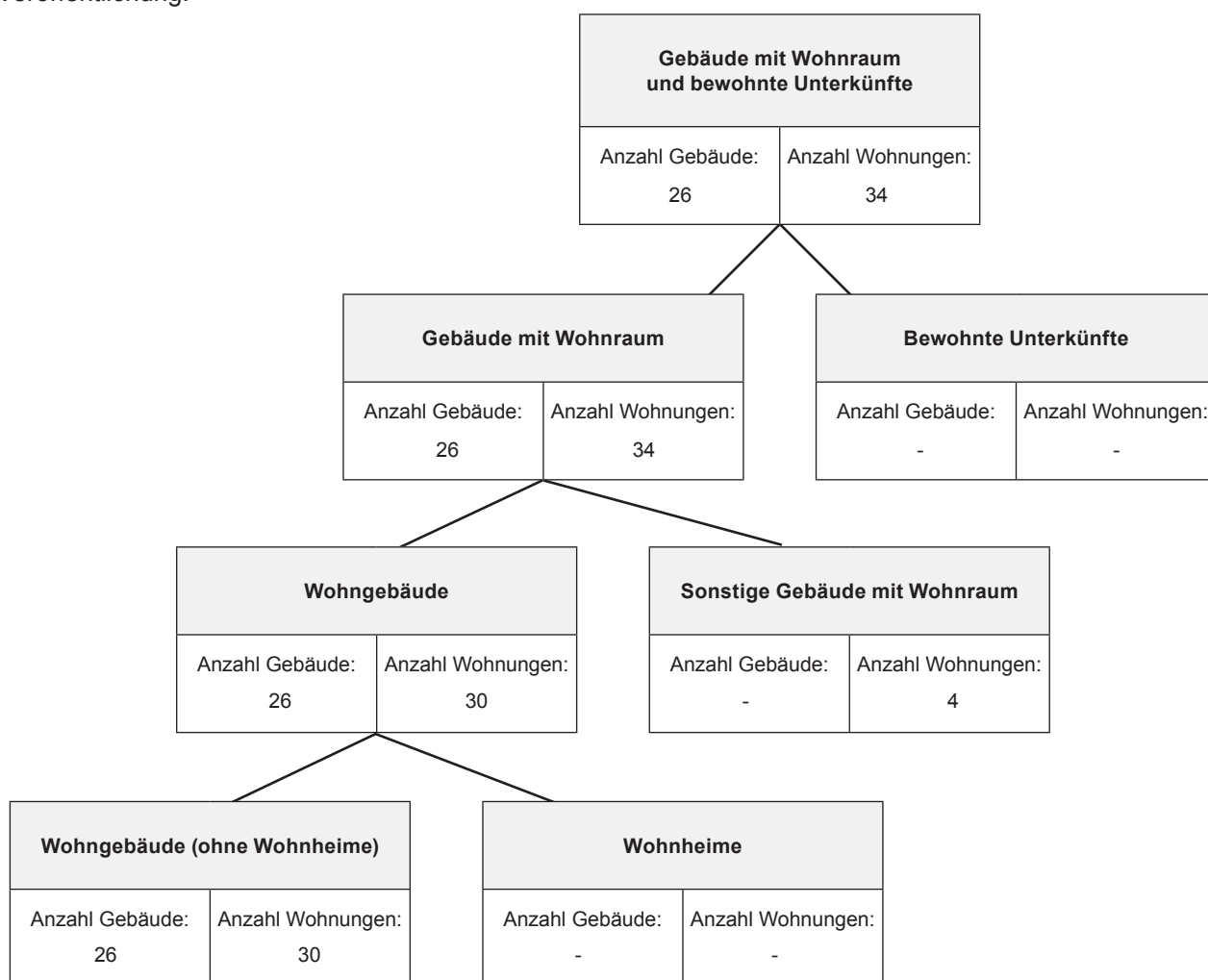
Durch das statistische Verfahren der Haushaltegenerierung stehen nicht nur die gesammelten Informationen zu Bevölkerung, Gebäuden und Wohnungen zur Verfügung, sondern zusätzlich auch Angaben zu Haushalts- und Familienstrukturen. Dabei wurden anschriftenweise Personen zu Haushalten zusammengefasst und den in der Gebäude- und Wohnungszählung erfassten Wohnungen zugeordnet. Die Haushaltegenerierung bildet daher die Wohnhaushalte an einer Anschrift ab. Die Zahl der Haushalte kann von der Zahl der bewohnten Wohnungen abweichen, da ein Haushalt beispielsweise bei Umzügen vorübergehend mehrere Wohnungen nutzen kann.

Bei allen Veröffentlichungen der amtlichen Statistik in Deutschland sind die Einzelangaben der Befragten grundsätzlich geheim zu halten (§ 16 Bundesstatistikgesetz). Bei allen Ergebnisbestandteilen aus Registerauszählungen oder Vollerhebungen des Zensus 2011 erfolgt die Geheimhaltung durch das maschinelle, datenverändernde Verfahren SAFE (Verfahren zur **s**icheren **A**nonymisierung für **E**inzeldaten). Dieses Verfahren stellt sicher, dass bereits vor Erstellung einer Ergebnistabelle kein Datensatz vorhanden ist, welcher Rückschlüsse auf Einzelfälle zulässt.

Weiterführende methodische Informationen zum Zensusmodell und zur Geheimhaltung stehen unter [www.zensus2011.de](http://www.zensus2011.de) zur Verfügung.

## Systematik von Gebäuden und Wohnungen

Im Rahmen des Zensus 2011 werden die Gebäude und Wohnungen nach der Art des Gebäudes in hierarchischen Strukturen abgebildet. Nachstehende Abbildung zeigt die Ergebnisse für die regionale Einheit dieser Veröffentlichung.



Die Ergebnisse zur Gebäude- und Wohnungszählung betrachten ausschließlich Gebäude mit Wohnraum. Bewohnte Unterkünfte bleiben daher für die Ergebnistabellen unberücksichtigt.

### 1.1 Gebäude mit Wohnraum und Wohnungen in Gebäuden mit Wohnraum nach Baujahr, Gebäudetyp, Zahl der Wohnungen, Eigentumsform und Heizungsart

|  | Gebäude mit Wohnraum |           | darunter    |           |
|--|----------------------|-----------|-------------|-----------|
|  | Gebäude              | Wohnungen | Wohngebäude |           |
|  |                      |           | Gebäude     | Wohnungen |
|  | Anzahl               | Anzahl    | Anzahl      | Anzahl    |
| <b>Insgesamt</b>                             |                      |           |             |           |
| Insgesamt                                    | 26                   | 34        | 26          | 30        |
| <b>Baujahr</b>                               |                      |           |             |           |
| Vor 1919                                     | 3                    | 3         | 3           | 3         |
| 1919 - 1948                                  | 6                    | 10        | 6           | 6         |
| 1949 - 1978                                  | 8                    | 12        | 8           | 12        |
| 1979 - 1986                                  | -                    | -         | -           | -         |
| 1987 - 1990                                  | -                    | -         | -           | -         |
| 1991 - 1995                                  | 6                    | 6         | 6           | 6         |
| 1996 - 2000                                  | -                    | -         | -           | -         |
| 2001 - 2004                                  | -                    | -         | -           | -         |
| 2005 - 2008                                  | 3                    | 3         | 3           | 3         |
| 2009 und später                              | -                    | -         | -           | -         |
| <b>Gebäudetyp nach Zahl der Wohnungen</b>    |                      |           |             |           |
| Freistehendes Haus Insgesamt                 | 26                   | 30        | 26          | 26        |
| mit 1 Wohnung                                | 26                   | 26        | 26          | 26        |
| mit 2 Wohnungen                              | -                    | 4         | -           | -         |
| mit 3 und mehr Wohnungen                     | -                    | -         | -           | -         |
| Doppelhaushälfte Insgesamt                   | -                    | 4         | -           | 4         |
| mit 1 Wohnung                                | -                    | -         | -           | -         |
| mit 2 Wohnungen                              | -                    | 4         | -           | 4         |
| mit 3 und mehr Wohnungen                     | -                    | -         | -           | -         |
| Gereihtes Haus Insgesamt                     | -                    | -         | -           | -         |
| mit 1 Wohnung                                | -                    | -         | -           | -         |
| mit 2 Wohnungen                              | -                    | -         | -           | -         |
| mit 3 und mehr Wohnungen                     | -                    | -         | -           | -         |
| Anderer Gebäudetyp Insgesamt                 | -                    | -         | -           | -         |
| mit 1 Wohnung                                | -                    | -         | -           | -         |
| mit 2 Wohnungen                              | -                    | -         | -           | -         |
| mit 3 und mehr Wohnungen                     | -                    | -         | -           | -         |
| <b>Zahl der Wohnungen im Gebäude</b>         |                      |           |             |           |
| 1 Wohnung                                    | 26                   | 26        | 26          | 26        |
| 2 Wohnungen                                  | -                    | 8         | -           | 4         |
| 3 - 6 Wohnungen                              | -                    | -         | -           | -         |
| 7 - 12 Wohnungen                             | -                    | -         | -           | -         |
| 13 und mehr Wohnungen                        | -                    | -         | -           | -         |
| <b>Eigentumsform des Gebäudes</b>            |                      |           |             |           |
| Gemeinschaft von Wohnungseigentümern/-innen  | -                    | -         | -           | -         |
| Privatperson/-en                             | 26                   | 34        | 26          | 30        |
| Wohnungsgenossenschaft                       | -                    | -         | -           | -         |
| Kommune oder kommunales Wohnungsunternehmen  | -                    | -         | -           | -         |
| Privatwirtschaftliches Wohnungsunternehmen   | -                    | -         | -           | -         |
| Anderes privatwirtschaftliches Unternehmen   | -                    | -         | -           | -         |
| Bund oder Land                               | -                    | -         | -           | -         |
| Organisation ohne Erwerbszweck (z.B. Kirche) | -                    | -         | -           | -         |

Noch: 1.1 Gebäude mit Wohnraum und Wohnungen in Gebäuden mit Wohnraum nach Baujahr, Gebäudetyp,  
Zahl der Wohnungen, Eigentumsform und Heizungsart

|  | Gebäude mit Wohnraum |           | darunter    |           |
|--|----------------------|-----------|-------------|-----------|
|  |                      |           | Wohngebäude |           |
|  | Gebäude              | Wohnungen | Gebäude     | Wohnungen |
|  | Anzahl               | Anzahl    | Anzahl      | Anzahl    |
| <b>Heizungsart</b>                               |                      |           |             |           |
| Fernheizung (Fernwärme)                          | -                    | -         | -           | -         |
| Etagenheizung                                    | -                    | -         | -           | -         |
| Blockheizung                                     | -                    | -         | -           | -         |
| Zentralheizung                                   | 23                   | 31        | 23          | 27        |
| Einzel-/Mehrraumöfen (auch Nachtspeicherheizung) | 3                    | 3         | 3           | 3         |
| Keine Heizung im Gebäude oder in den Wohnungen   | -                    | -         | -           | -         |

Bei den ausgewiesenen Wohnungszahlen sind gewerblich genutzte Wohnungen nicht, Diplomatenwohnungen/Wohnungen ausländischer Streitkräfte nur in der „Insgesamt-Zeile“ berücksichtigt.

Die ausgewiesenen Zahlen zu „Gebäudetyp nach Zahl der Wohnungen“ und „Zahl der Wohnungen im Gebäude“ können Abweichungen zwischen der Anzahl der Gebäude und der entsprechenden Zahl der Wohnungen in diesen Gebäuden aufweisen. Dies ist auf das beim Zensus 2011 eingesetzte Geheimhaltungsverfahren zurückzuführen sowie auf die in den Wohnungsauswertungen nicht berücksichtigten Diplomatenwohnungen/Wohnungen ausländischer Streitkräfte bzw. gewerblich genutzten Wohnungen.

## 1.2 Gebäude mit Wohnraum nach Baujahr und Gebäudeart, Gebäudetyp, Zahl der Wohnungen, Eigentumsform und Heizungsart

|  | Insgesamt | Baujahr (Jahrzwanzigste) |             |             |                 |
|--|-----------|--------------------------|-------------|-------------|-----------------|
|  |           | Vor 1950                 | 1950 - 1969 | 1970 - 1989 | 1990 und später |
|  | Anzahl    | Anzahl                   | Anzahl      | Anzahl      | Anzahl          |
| <b>Insgesamt</b>                             |           |                          |             |             |                 |
| Insgesamt                                    | 26        | 9                        | 8           | -           | 9               |
| <b>Art des Gebäudes</b>                      |           |                          |             |             |                 |
| Gebäude mit Wohnraum                         | 26        | 9                        | 8           | -           | 9               |
| Wohngebäude                                  | 26        | 9                        | 8           | -           | 9               |
| Wohngebäude (ohne Wohnheime)                 | 26        | 9                        | 8           | -           | 9               |
| Wohnheime                                    | -         | -                        | -           | -           | -               |
| Sonstige Gebäude mit Wohnraum                | -         | -                        | -           | -           | -               |
| <b>Gebäudetyp nach Zahl der Wohnungen</b>    |           |                          |             |             |                 |
| Freistehendes Haus Insgesamt                 | 26        | 9                        | 8           | -           | 9               |
| mit 1 Wohnung                                | 26        | 9                        | 8           | -           | 9               |
| mit 2 Wohnungen                              | -         | -                        | -           | -           | -               |
| mit 3 und mehr Wohnungen                     | -         | -                        | -           | -           | -               |
| Doppelhaushälfte Insgesamt                   | -         | -                        | -           | -           | -               |
| mit 1 Wohnung                                | -         | -                        | -           | -           | -               |
| mit 2 Wohnungen                              | -         | -                        | -           | -           | -               |
| mit 3 und mehr Wohnungen                     | -         | -                        | -           | -           | -               |
| Gereihtes Haus Insgesamt                     | -         | -                        | -           | -           | -               |
| mit 1 Wohnung                                | -         | -                        | -           | -           | -               |
| mit 2 Wohnungen                              | -         | -                        | -           | -           | -               |
| mit 3 und mehr Wohnungen                     | -         | -                        | -           | -           | -               |
| Anderer Gebäudetyp Insgesamt                 | -         | -                        | -           | -           | -               |
| mit 1 Wohnung                                | -         | -                        | -           | -           | -               |
| mit 2 Wohnungen                              | -         | -                        | -           | -           | -               |
| mit 3 und mehr Wohnungen                     | -         | -                        | -           | -           | -               |
| <b>Zahl der Wohnungen im Gebäude</b>         |           |                          |             |             |                 |
| 1 Wohnung                                    | 26        | 9                        | 8           | -           | 9               |
| 2 Wohnungen                                  | -         | -                        | -           | -           | -               |
| 3 - 6 Wohnungen                              | -         | -                        | -           | -           | -               |
| 7 - 12 Wohnungen                             | -         | -                        | -           | -           | -               |
| 13 und mehr Wohnungen                        | -         | -                        | -           | -           | -               |
| <b>Eigentumsform des Gebäudes</b>            |           |                          |             |             |                 |
| Gemeinschaft von Wohnungseigentümern/-innen  | -         | -                        | -           | -           | -               |
| Privatperson/-en                             | 26        | 9                        | 8           | -           | 9               |
| Wohnungsgenossenschaft                       | -         | -                        | -           | -           | -               |
| Kommune oder kommunales Wohnungsunternehmen  | -         | -                        | -           | -           | -               |
| Privatwirtschaftliches Wohnungsunternehmen   | -         | -                        | -           | -           | -               |
| Anderes privatwirtschaftliches Unternehmen   | -         | -                        | -           | -           | -               |
| Bund oder Land                               | -         | -                        | -           | -           | -               |
| Organisation ohne Erwerbszweck (z.B. Kirche) | -         | -                        | -           | -           | -               |



Noch: 1.2 Gebäude mit Wohnraum nach Baujahr und Gebäudeart, Gebäudetyp, Zahl der Wohnungen,  
Eigentumsform und Heizungsart

|   | Insgesamt | Baujahr (Jahrzwanzigste) |             |             |                 |
|---|-----------|--------------------------|-------------|-------------|-----------------|
|   |           | Vor 1950                 | 1950 - 1969 | 1970 - 1989 | 1990 und später |
|   | Anzahl    | Anzahl                   | Anzahl      | Anzahl      | Anzahl          |
| <b>Heizungsart</b>                                  |           |                          |             |             |                 |
| Fernheizung (Fernwärme)                             | -         | -                        | -           | -           | -               |
| Etagenheizung                                       | -         | -                        | -           | -           | -               |
| Blockheizung  | -         | -                        | -           | -           | -               |
| Zentralheizung                                      | 23        | 6                        | 8           | -           | 9               |
| Einzel-/Mehrraumöfen (auch<br>Nachtspeicherheizung) | 3         | 3                        | -           | -           | -               |
| Keine Heizung im Gebäude oder in<br>den Wohnungen   | -         | -                        | -           | -           | -               |

## 1.3.1 Gebäude mit Wohnraum nach regionaler Einheit und Baujahr, Gebäudeart, Gebäudetyp, Zahl der Wohnungen, Eigentumsform und Heizungsart

|   | Gebäude  |                          |                       |                 |             |
|---|----------|--------------------------|-----------------------|-----------------|-------------|
|   | Kirsbach | Verbandsgemeinde Kelberg | Landkreis Vulkaneifel | Rheinland-Pfalz | Deutschland |
|   | Anzahl   | Anzahl                   | Anzahl                | Anzahl          | Anzahl      |
| <b>Insgesamt</b>                          |          |                          |                       |                 |             |
| Insgesamt                                 | 26       | 2 922                    | 23 720                | 1 183 475       | 18 922 618  |
| <b>Baujahr</b>                            |          |                          |                       |                 |             |
| Vor 1919                                  | 3        | 353                      | 3 744                 | 181 833         | 2 655 042   |
| 1919 - 1948                               | 6        | 370                      | 2 215                 | 123 453         | 2 307 543   |
| 1949 - 1978                               | 8        | 1 177                    | 9 290                 | 462 714         | 7 188 157   |
| 1979 - 1986                               | -        | 323                      | 2 600                 | 120 331         | 1 828 250   |
| 1987 - 1990                               | -        | (106)                    | 817                   | 47 821          | 736 588     |
| 1991 - 1995                               | 6        | (165)                    | 1 365                 | 69 320          | 1 153 484   |
| 1996 - 2000                               | -        | 203                      | 1 782                 | 79 166          | 1 434 704   |
| 2001 - 2004                               | -        | 98                       | 982                   | 47 349          | 790 074     |
| 2005 - 2008                               | 3        | 95                       | 669                   | 36 981          | 594 658     |
| 2009 und später                           | -        | 32                       | 256                   | 14 507          | 234 118     |
| <b>Art des Gebäudes</b>                   |          |                          |                       |                 |             |
| Gebäude mit Wohnraum                      | 26       | 2 922                    | 23 720                | 1 183 475       | 18 922 618  |
| Wohngebäude                               | 26       | 2 810                    | 22 800                | 1 140 000       | 18 259 360  |
| Wohngebäude (ohne Wohnheime)              | 26       | 2 807                    | 22 794                | 1 139 024       | 18 239 634  |
| Wohnheime                                 | -        | 3                        | 6                     | 976             | 19 726      |
| Sonstige Gebäude mit Wohnraum             | -        | (112)                    | 920                   | 43 475          | 663 258     |
| <b>Gebäudetyp nach Zahl der Wohnungen</b> |          |                          |                       |                 |             |
| Freistehendes Haus Insgesamt              | 26       | 2 581                    | 18 981                | 813 645         | 11 670 098  |
| mit 1 Wohnung                             | 26       | 2 088                    | 14 970                | 597 607         | 7 865 099   |
| mit 2 Wohnungen                           | -        | 369                      | 2 930                 | 143 967         | 2 363 400   |
| mit 3 und mehr Wohnungen                  | -        | 124                      | 1 081                 | 72 071          | 1 441 599   |
| Doppelhaushälfte Insgesamt                | -        | (109)                    | 1 714                 | 131 807         | 2 767 712   |
| mit 1 Wohnung                             | -        | (76)                     | 1 270                 | 93 446          | 1 961 269   |
| mit 2 Wohnungen                           | -        | 15                       | 301                   | 21 364          | 424 662     |
| mit 3 und mehr Wohnungen                  | -        | (18)                     | 143                   | 16 997          | 381 781     |
| Gereihtes Haus Insgesamt                  | -        | 95                       | 1 896                 | 187 370         | 3 714 711   |
| mit 1 Wohnung                             | -        | 66                       | 1 400                 | 119 829         | 2 093 366   |
| mit 2 Wohnungen                           | -        | 23                       | 270                   | 22 255          | 311 332     |
| mit 3 und mehr Wohnungen                  | -        | 6                        | 226                   | 45 286          | 1 310 013   |
| Anderer Gebäudetyp Insgesamt              | -        | (137)                    | 1 129                 | 50 653          | 770 097     |
| mit 1 Wohnung                             | -        | 97                       | 857                   | 33 076          | 419 909     |
| mit 2 Wohnungen                           | -        | (33)                     | (175)                 | 7 730           | 130 258     |
| mit 3 und mehr Wohnungen                  | -        | 7                        | 97                    | 9 847           | 219 930     |
| <b>Zahl der Wohnungen im Gebäude</b>      |          |                          |                       |                 |             |
| 1 Wohnung                                 | 26       | 2 327                    | 18 497                | 843 958         | 12 339 643  |
| 2 Wohnungen                               | -        | 440                      | 3 676                 | 195 316         | 3 229 652   |
| 3 - 6 Wohnungen                           | -        | 146                      | 1 418                 | 114 928         | 2 251 854   |
| 7 - 12 Wohnungen                          | -        | 9                        | 97                    | 23 254          | 882 631     |
| 13 und mehr Wohnungen                     | -        | -                        | (32)                  | 6 019           | 218 838     |

Noch: 1.3.1 Gebäude mit Wohnraum nach regionaler Einheit und Baujahr, Gebäudeart, Gebäudetyp, Zahl der Wohnungen, Eigentumsform und Heizungsart

|  | Gebäude  |                          |                       |                 |             |
|--|----------|--------------------------|-----------------------|-----------------|-------------|
|  | Kirsbach | Verbandsgemeinde Kelberg | Landkreis Vulkaneifel | Rheinland-Pfalz | Deutschland |
|  | Anzahl   | Anzahl                   | Anzahl                | Anzahl          | Anzahl      |
| <b>Eigentumsform des Gebäudes</b>                |          |                          |                       |                 |             |
| Gemeinschaft von Wohnungseigentümern/-innen      | -        | 116                      | 1 132                 | 88 519          | 1 767 017   |
| Privatperson/-en                                 | 26       | 2 787                    | 22 381                | 1 060 228       | 15 968 275  |
| Wohnungsgenossenschaft                           | -        | -                        | -                     | 3 425           | 288 767     |
| Kommune oder kommunales Wohnungsunternehmen      | -        | 7                        | 48                    | 12 683          | 332 089     |
| Privatwirtschaftliches Wohnungsunternehmen       | -        | 6                        | 47                    | 8 438           | 316 086     |
| Anderes privatwirtschaftliches Unternehmen       | -        | -                        | 59                    | 4 760           | 131 832     |
| Bund oder Land                                   | -        | -                        | 3                     | 1 109           | 44 215      |
| Organisation ohne Erwerbszweck (z.B. Kirche)     | -        | 6                        | 50                    | 4 313           | 74 337      |
| <b>Heizungsart</b>                               |          |                          |                       |                 |             |
| Fernheizung (Fernwärme)                          | -        | 28                       | 317                   | 28 315          | 1 020 473   |
| Etagenheizung                                    | -        | 40                       | 447                   | 69 769          | 1 218 091   |
| Blockheizung                                     | -        | 4                        | (89)                  | 5 500           | 186 429     |
| Zentralheizung                                   | 23       | 2 412                    | 18 994                | 964 750         | 14 951 706  |
| Einzel-/Mehrraumöfen (auch Nachtspeicherheizung) | 3        | 368                      | 3 512                 | 103 185         | 1 435 746   |
| Keine Heizung im Gebäude oder in den Wohnungen   | -        | 70                       | 361                   | 11 956          | 110 173     |

## 1.3.2 Gebäude mit Wohnraum nach regionaler Einheit und Baujahr, Gebäudeart, Gebäudetyp, Zahl der Wohnungen, Eigentumsform und Heizungsart -in %-

|   | Gebäude  |                          |                       |                 |             |
|---|----------|--------------------------|-----------------------|-----------------|-------------|
|   | Kirsbach | Verbandsgemeinde Kelberg | Landkreis Vulkaneifel | Rheinland-Pfalz | Deutschland |
|   | %        | %                        | %                     | %               | %           |
| <b>Baujahr</b>                            |          |                          |                       |                 |             |
| Vor 1919                                  | 11,5     | 12,1                     | 15,8                  | 15,4            | 14,0        |
| 1919 - 1948                               | 23,1     | 12,7                     | 9,3                   | 10,4            | 12,2        |
| 1949 - 1978                               | 30,8     | 40,3                     | 39,2                  | 39,1            | 38,0        |
| 1979 - 1986                               | -        | 11,1                     | 11,0                  | 10,2            | 9,7         |
| 1987 - 1990                               | -        | (3,6)                    | 3,4                   | 4,0             | 3,9         |
| 1991 - 1995                               | 23,1     | (5,6)                    | 5,8                   | 5,9             | 6,1         |
| 1996 - 2000                               | -        | 6,9                      | 7,5                   | 6,7             | 7,6         |
| 2001 - 2004                               | -        | 3,4                      | 4,1                   | 4,0             | 4,2         |
| 2005 - 2008                               | 11,5     | 3,3                      | 2,8                   | 3,1             | 3,1         |
| 2009 und später                           | -        | 1,1                      | 1,1                   | 1,2             | 1,2         |
| <b>Art des Gebäudes</b>                   |          |                          |                       |                 |             |
| Gebäude mit Wohnraum                      | 100,0    | 100,0                    | 100,0                 | 100,0           | 100,0       |
| Wohngebäude                               | 100,0    | 96,2                     | 96,1                  | 96,3            | 96,5        |
| Wohngebäude (ohne Wohnheime)              | 100,0    | 96,1                     | 96,1                  | 96,2            | 96,4        |
| Wohnheime                                 | -        | 0,1                      | 0,0                   | 0,1             | 0,1         |
| Sonstige Gebäude mit Wohnraum             | -        | (3,8)                    | 3,9                   | 3,7             | 3,5         |
| <b>Gebäudetyp nach Zahl der Wohnungen</b> |          |                          |                       |                 |             |
| Freistehendes Haus Insgesamt              | 100,0    | 88,3                     | 80,0                  | 68,8            | 61,7        |
| mit 1 Wohnung                             | 100,0    | 71,5                     | 63,1                  | 50,5            | 41,6        |
| mit 2 Wohnungen                           | -        | 12,6                     | 12,4                  | 12,2            | 12,5        |
| mit 3 und mehr Wohnungen                  | -        | 4,2                      | 4,6                   | 6,1             | 7,6         |
| Doppelhaushälfte Insgesamt                | -        | (3,7)                    | 7,2                   | 11,1            | 14,6        |
| mit 1 Wohnung                             | -        | (2,6)                    | 5,4                   | 7,9             | 10,4        |
| mit 2 Wohnungen                           | -        | 0,5                      | 1,3                   | 1,8             | 2,2         |
| mit 3 und mehr Wohnungen                  | -        | (0,6)                    | 0,6                   | 1,4             | 2,0         |
| Gereihtes Haus Insgesamt                  | -        | 3,3                      | 8,0                   | 15,8            | 19,6        |
| mit 1 Wohnung                             | -        | 2,3                      | 5,9                   | 10,1            | 11,1        |
| mit 2 Wohnungen                           | -        | 0,8                      | 1,1                   | 1,9             | 1,6         |
| mit 3 und mehr Wohnungen                  | -        | 0,2                      | 1,0                   | 3,8             | 6,9         |
| Anderer Gebäudetyp Insgesamt              | -        | (4,7)                    | 4,8                   | 4,3             | 4,1         |
| mit 1 Wohnung                             | -        | 3,3                      | 3,6                   | 2,8             | 2,2         |
| mit 2 Wohnungen                           | -        | (1,1)                    | (0,7)                 | 0,7             | 0,7         |
| mit 3 und mehr Wohnungen                  | -        | 0,2                      | 0,4                   | 0,8             | 1,2         |
| <b>Zahl der Wohnungen im Gebäude</b>      |          |                          |                       |                 |             |
| 1 Wohnung                                 | 100,0    | 79,6                     | 78,0                  | 71,3            | 65,2        |
| 2 Wohnungen                               | -        | 15,1                     | 15,5                  | 16,5            | 17,1        |
| 3 - 6 Wohnungen                           | -        | 5,0                      | 6,0                   | 9,7             | 11,9        |
| 7 - 12 Wohnungen                          | -        | 0,3                      | 0,4                   | 2,0             | 4,7         |
| 13 und mehr Wohnungen                     | -        | -                        | (0,1)                 | 0,5             | 1,2         |

Noch: 1.3.2 Gebäude mit Wohnraum nach regionaler Einheit und Baujahr, Gebäudeart, Gebäudetyp, Zahl der Wohnungen, Eigentumsform und Heizungsart -in %-

|  | Gebäude  |                          |                       |                 |             |
|--|----------|--------------------------|-----------------------|-----------------|-------------|
|  | Kirsbach | Verbandsgemeinde Kelberg | Landkreis Vulkaneifel | Rheinland-Pfalz | Deutschland |
|  | %        | %                        | %                     | %               | %           |
| <b>Eigentumsform des Gebäudes</b>                |          |                          |                       |                 |             |
| Gemeinschaft von Wohnungseigentümern/-innen      | -        | 4,0                      | 4,8                   | 7,5             | 9,3         |
| Privatperson/-en                                 | 100,0    | 95,4                     | 94,4                  | 89,6            | 84,4        |
| Wohnungsgenossenschaft                           | -        | -                        | -                     | 0,3             | 1,5         |
| Kommune oder kommunales Wohnungsunternehmen      | -        | 0,2                      | 0,2                   | 1,1             | 1,8         |
| Privatwirtschaftliches Wohnungsunternehmen       | -        | 0,2                      | 0,2                   | 0,7             | 1,7         |
| Anderes privatwirtschaftliches Unternehmen       | -        | -                        | 0,2                   | 0,4             | 0,7         |
| Bund oder Land                                   | -        | -                        | 0,0                   | 0,1             | 0,2         |
| Organisation ohne Erwerbszweck (z.B. Kirche)     | -        | 0,2                      | 0,2                   | 0,4             | 0,4         |
| <b>Heizungsart</b>                               |          |                          |                       |                 |             |
| Fernheizung (Fernwärme)                          | -        | 1,0                      | 1,3                   | 2,4             | 5,4         |
| Etagenheizung                                    | -        | 1,4                      | 1,9                   | 5,9             | 6,4         |
| Blockheizung                                     | -        | 0,1                      | (0,4)                 | 0,5             | 1,0         |
| Zentralheizung                                   | 88,5     | 82,5                     | 80,1                  | 81,5            | 79,0        |
| Einzel-/Mehrraumöfen (auch Nachtspeicherheizung) | 11,5     | 12,6                     | 14,8                  | 8,7             | 7,6         |
| Keine Heizung im Gebäude oder in den Wohnungen   | -        | 2,4                      | 1,5                   | 1,0             | 0,6         |

Die relativen Ergebnisse beziehen sich auf die Gesamtzahl der Gebäude der jeweiligen regionalen Einheit je betrachtetem Gebäudemerkmal.

Die relativen Werte wurden durch Division von Ergebnissen nach Durchführung der Geheimhaltung errechnet.

## 2.1 Wohnungen in Gebäuden mit Wohnraum nach Art der Nutzung, Fläche der Wohnung, Zahl der Räume und Ausstattung

|  | Wohnungen in Gebäuden mit Wohnraum | davon                     |   |                         |  |
|--|------------------------------------|---------------------------|---|-------------------------|--|
|  |                                    | Wohnungen in Wohngebäuden | davon                                       |                         | Wohnungen in Sonstigen Gebäuden mit Wohnraum |
|  |                                    |                           | Wohnungen in Wohngebäuden (keine Wohnheime) | Wohnungen in Wohnheimen |  |
|  | Anzahl                             | Anzahl                    | Anzahl                                      | Anzahl                  | Anzahl                                       |
| <b>Insgesamt</b>                               |                                    |                           |   |                         |  |
| Insgesamt                                      | 34                                 | 30                        | 30  | -                       | 4  |
| <b>Art der Wohnungsnutzung</b>                 |                                    |                           |   |                         |  |
| Von Eigentümer/-in bewohnt                     | 23                                 | 23                        | 23  | -                       | -  |
| Zu Wohnzwecken vermietet (auch mietfrei)       | 3                                  | 3                         | 3   | -                       | -  |
| Ferien- und Freizeitwohnung                    | 4                                  | 4                         | 4   | -                       | -  |
| Leer stehend                                   | 4                                  | -                         | -   | -                       | 4  |
| <b>Fläche der Wohnung in m²</b>                |                                    |                           |   |                         |  |
| Unter 40                                       | -                                  | -                         | -   | -                       | -  |
| 40 - 59  | 4                                  | -                         | -   | -                       | 4  |
| 60 - 79  | -                                  | -                         | -   | -                       | -  |
| 80 - 99  | 7                                  | 7                         | 7   | -                       | -  |
| 100 - 119                                      | -                                  | -                         | -   | -                       | -  |
| 120 - 139                                      | 8                                  | 8                         | 8   | -                       | -  |
| 140 - 159                                      | 3                                  | 3                         | 3   | -                       | -  |
| 160 - 179                                      | 3                                  | 3                         | 3   | -                       | -  |
| 180 - 199                                      | -                                  | -                         | -   | -                       | -  |
| 200 und mehr                                   | 9                                  | 9                         | 9   | -                       | -  |
| <b>Zahl der Räume</b>                          |                                    |                           |   |                         |  |
| 1 Raum   | -                                  | -                         | -   | -                       | -  |
| 2 Räume  | 4                                  | -                         | -   | -                       | 4  |
| 3 Räume  | -                                  | -                         | -   | -                       | -  |
| 4 Räume  | 7                                  | 7                         | 7   | -                       | -  |
| 5 Räume  | 4                                  | 4                         | 4   | -                       | -  |
| 6 Räume  | 3                                  | 3                         | 3   | -                       | -  |
| 7 und mehr Räume                               | 16                                 | 16                        | 16  | -                       | -  |
| <b>Ausstattung der Wohnung</b>                 |                                    |                           |   |                         |  |
| Badewanne/Dusche und WC vorhanden              | 34                                 | 30                        | 30  | -                       | 4  |
| Badewanne/Dusche und WC nicht vorhanden        | -                                  | -                         | -   | -                       | -  |
| Badewanne/Dusche vorhanden, WC nicht vorhanden | -                                  | -                         | -   | -                       | -  |
| Badewanne/Dusche nicht vorhanden, WC vorhanden | -                                  | -                         | -   | -                       | -  |

Bei den ausgewiesenen Wohnungszahlen sind gewerblich genutzte Wohnungen nicht, Diplomatenwohnungen/Wohnungen ausländischer Streitkräfte nur in der „Insgesamt-Zeile“ berücksichtigt.

## 2.2.1 Wohnungen in Gebäuden mit Wohnraum nach regionaler Einheit und Art der Nutzung, Fläche der Wohnung, Zahl der Räume und Ausstattung

|  | Wohnungen |                          |                       |                 |             |
|--|-----------|--------------------------|-----------------------|-----------------|-------------|
|  | Kirsbach  | Verbandsgemeinde Kelberg | Landkreis Vulkaneifel | Rheinland-Pfalz | Deutschland |
|  | Anzahl    | Anzahl                   | Anzahl                | Anzahl          | Anzahl      |
| <b>Insgesamt</b>                               |           |                          |                       |                 |             |
| Insgesamt                                      | 34        | 3 699                    | 31 880                | 2 010 559       | 40 563 320  |
| <b>Art der Wohnungsnutzung</b>                 |           |                          |                       |                 |             |
| Von Eigentümer/-in bewohnt                     | 23        | 2 440                    | 19 431                | 1 056 986       | 17 292 029  |
| Zu Wohnzwecken vermietet (auch mietfrei)       | 3         | 906                      | 9 426                 | 841 958         | 21 199 913  |
| Ferien- und Freizeitwohnung                    | 4         | 175                      | 1 486                 | 14 906          | 224 529     |
| Leer stehend                                   | 4         | (178)                    | 1 533                 | 89 040          | 1 828 846   |
| <b>Fläche der Wohnung in m²</b>                |           |                          |                       |                 |             |
| Unter 40                                       | -         | 28                       | 471                   | 79 051          | 2 177 061   |
| 40 - 59  | 4         | 214                      | 2 492                 | 219 658         | 7 288 734   |
| 60 - 79  | -         | 417                      | 4 570                 | 368 640         | 9 663 142   |
| 80 - 99  | 7         | 658                      | 5 625                 | 363 190         | 6 987 435   |
| 100 - 119                                      | -         | 669                      | 5 122                 | 281 553         | 4 913 194   |
| 120 - 139                                      | 8         | 685                      | 5 754                 | 282 169         | 4 211 779   |
| 140 - 159                                      | 3         | 476                      | 3 526                 | 181 337         | 2 394 089   |
| 160 - 179                                      | 3         | (197)                    | 1 782                 | 86 315          | 1 117 240   |
| 180 - 199                                      | -         | 136                      | 953                   | 53 728          | 686 793     |
| 200 und mehr                                   | 9         | (219)                    | 1 581                 | 87 249          | 1 105 850   |
| <b>Zahl der Räume</b>                          |           |                          |                       |                 |             |
| 1 Raum   | -         | 10                       | 290                   | 56 146          | 1 306 117   |
| 2 Räume  | 4         | 128                      | 1 524                 | 130 279         | 3 735 658   |
| 3 Räume  | -         | 350                      | 3 899                 | 335 419         | 8 890 843   |
| 4 Räume  | 7         | 574                      | 5 534                 | 436 277         | 10 410 969  |
| 5 Räume  | 4         | 704                      | 5 864                 | 364 352         | 6 855 418   |
| 6 Räume  | 3         | 737                      | 6 002                 | 292 471         | 4 406 792   |
| 7 und mehr Räume                               | 16        | 1 196                    | 8 763                 | 387 946         | 4 939 520   |
| <b>Ausstattung der Wohnung</b>                 |           |                          |                       |                 |             |
| Badewanne/Dusche und WC vorhanden              | 34        | 3 658                    | 31 595                | 1 970 139       | 39 916 059  |
| Badewanne/Dusche und WC nicht vorhanden        | -         | 22                       | (99)                  | 6 506           | 308 371     |
| Badewanne/Dusche vorhanden, WC nicht vorhanden | -         | 3                        | (37)                  | 4 165           | 104 585     |
| Badewanne/Dusche nicht vorhanden, WC vorhanden | -         | 16                       | (145)                 | 22 080          | 216 302     |

Bei den ausgewiesenen Wohnungszahlen sind gewerblich genutzte Wohnungen nicht, Diplomatenwohnungen/Wohnungen ausländischer Streitkräfte nur in der „Insgesamt-Zeile“ berücksichtigt.

## 2.2.2 Wohnungen in Gebäuden mit Wohnraum nach regionaler Einheit und Art der Nutzung, Fläche der Wohnung, Zahl der Räume und Ausstattung -in %-

|  | Wohnungen |                          |                       |                 |             |
|--|-----------|--------------------------|-----------------------|-----------------|-------------|
|  | Kirsbach  | Verbandsgemeinde Kelberg | Landkreis Vulkaneifel | Rheinland-Pfalz | Deutschland |
|  | %         | %                        | %                     | %               | %           |
| <b>Art der Wohnungsnutzung</b>                 |           |                          |                       |                 |             |
| Von Eigentümer/-in bewohnt                     | 67,6      | 66,0                     | 61,0                  | 52,8            | 42,6        |
| Zu Wohnzwecken vermietet (auch mietfrei)       | 8,8       | 24,5                     | 29,6                  | 42,0            | 52,3        |
| Ferien- und Freizeitwohnung                    | 11,8      | 4,7                      | 4,7                   | 0,7             | 0,6         |
| Leer stehend                                   | 11,8      | (4,8)                    | 4,8                   | 4,4             | 4,5         |
| <b>Fläche der Wohnung in m²</b>                |           |                          |                       |                 |             |
| Unter 40                                       | -         | 0,8                      | 1,5                   | 3,9             | 5,4         |
| 40 - 59  | 11,8      | 5,8                      | 7,8                   | 11,0            | 18,0        |
| 60 - 79  | -         | 11,3                     | 14,3                  | 18,4            | 23,8        |
| 80 - 99  | 20,6      | 17,8                     | 17,6                  | 18,1            | 17,2        |
| 100 - 119                                      | -         | 18,1                     | 16,1                  | 14,1            | 12,1        |
| 120 - 139                                      | 23,5      | 18,5                     | 18,1                  | 14,1            | 10,4        |
| 140 - 159                                      | 8,8       | 12,9                     | 11,1                  | 9,1             | 5,9         |
| 160 - 179                                      | 8,8       | (5,3)                    | 5,6                   | 4,3             | 2,8         |
| 180 - 199                                      | -         | 3,7                      | 3,0                   | 2,7             | 1,7         |
| 200 und mehr                                   | 26,5      | (5,9)                    | 5,0                   | 4,4             | 2,7         |
| <b>Zahl der Räume</b>                          |           |                          |                       |                 |             |
| 1 Raum   | -         | 0,3                      | 0,9                   | 2,8             | 3,2         |
| 2 Räume  | 11,8      | 3,5                      | 4,8                   | 6,5             | 9,2         |
| 3 Räume  | -         | 9,5                      | 12,2                  | 16,7            | 21,9        |
| 4 Räume  | 20,6      | 15,5                     | 17,4                  | 21,8            | 25,7        |
| 5 Räume  | 11,8      | 19,0                     | 18,4                  | 18,2            | 16,9        |
| 6 Räume  | 8,8       | 19,9                     | 18,8                  | 14,6            | 10,9        |
| 7 und mehr Räume                               | 47,1      | 32,3                     | 27,5                  | 19,4            | 12,2        |
| <b>Ausstattung der Wohnung</b>                 |           |                          |                       |                 |             |
| Badewanne/Dusche und WC vorhanden              | 100,0     | 98,9                     | 99,1                  | 98,4            | 98,4        |
| Badewanne/Dusche und WC nicht vorhanden        | -         | 0,6                      | (0,3)                 | 0,3             | 0,8         |
| Badewanne/Dusche vorhanden, WC nicht vorhanden | -         | 0,1                      | (0,1)                 | 0,2             | 0,3         |
| Badewanne/Dusche nicht vorhanden, WC vorhanden | -         | 0,4                      | (0,5)                 | 1,1             | 0,5         |

Bei den ausgewiesenen Wohnungszahlen sind gewerblich genutzte Wohnungen, Diplomatenwohnungen/Wohnungen ausländischer Streitkräfte nicht berücksichtigt.

Die relativen Ergebnisse beziehen sich auf die Gesamtzahl der Gebäude der jeweiligen regionalen Einheit je betrachtetem Gebäudemerkmal.

Die relativen Werte wurden durch Division von Ergebnissen nach Durchführung der Geheimhaltung errechnet.



## 3.1 Gebäude- und Wohnungskennzahlen im regionalen Vergleich

| Gebiet                      | Kennzahlen für Gebäude und Wohnungen |  |   |
|-----------------------------|--------------------------------------|--|---|
|                             | Eigentümerquote<br>(Wohnungen)       | Durchschnittliche<br>Wohnungsgröße in m² | Durchschnittliche Anzahl<br>der Wohnungen je<br>Wohngebäude |
|                             | %                                    | m²                                       | Anzahl  |
| Verbandsgemeinde Daun       | 66                                   | 111                                      | 1   |
| Betteldorf                  | .                                    | .  | 1   |
| Bleckhausen                 | .                                    | .  | 1   |
| Brockscheid                 | .                                    | .  | 1   |
| Darscheid                   | .                                    | .  | 1   |
| Daun, Stadt                 | 51                                   | 105                                      | 2   |
| Demerath                    | .                                    | .  | 1   |
| Deudesfeld                  | .                                    | .  | 1   |
| Dockweiler                  | .                                    | .  | 1   |
| Dreis-Brück                 | 77                                   | 119                                      | 1   |
| Ellscheid                   | 78                                   | .  | 1   |
| Gefell                      | .                                    | .  | 1   |
| Gillenfeld                  | 66                                   | .  | 1   |
| Hinterweiler                | .                                    | 126                                      | 1   |
| Hörscheid                   | .                                    | .  | 1   |
| Immerath                    | .                                    | .  | 1   |
| Kirchweiler                 | .                                    | .  | 1   |
| Kradenbach                  | .                                    | .  | 1   |
| Mehren                      | 62                                   | 113                                      | 1   |
| Meisburg                    | .                                    | .  | 1   |
| Mückeln                     | 76                                   | .  | 1   |
| Nerdlen                     | .                                    | .  | 1   |
| Niederstadtfeld             | .                                    | .  | 1   |
| Oberstadtfeld               | .                                    | .  | 1   |
| Sarmersbach                 | .                                    | .  | 1   |
| Saxler                      | .                                    | .  | 1   |
| Schalkenmehren              | .                                    | .  | 1   |
| Schutz                      | .                                    | .  | 1   |
| Schönbach                   | .                                    | .  | 1   |
| Steineberg                  | .                                    | .  | 1   |
| Steiningen                  | .                                    | .  | 1   |
| Strohn                      | .                                    | .  | 1   |
| Strotzbüsch                 | .                                    | 110                                      | 1   |
| Udler                       | .                                    | .  | 1   |
| Utzerath                    | 86                                   | .  | 1   |
| Wallenborn                  | .                                    | .  | 1   |
| Weidenbach                  | .                                    | .  | 1   |
| Winkel (Eifel)              | .                                    | .  | 1   |
| Üdersdorf                   | 74                                   | .  | 1   |
| Verbandsgemeinde Gerolstein | 67                                   | 110                                      | 1   |
| Berlingen                   | .                                    | .  | 1   |
| Birresborn                  | .                                    | .  | 1   |
| Densborn                    | .                                    | 114                                      | 1   |
| Duppach                     | .                                    | .  | 1   |
| Gerolstein, Stadt           | 59                                   | 108                                      | 1   |
| Hohenfels-Essingen          | .                                    | .  | 1   |
| Kalenborn-Scheuern          | .                                    | .  | 1   |
| Kopp                        | .                                    | .  | 1   |
| Mürtenbach                  | .                                    | .  | 1   |
| Neroth                      | .                                    | .  | 1   |
| Pelm                        | .                                    | .  | 1   |

## Noch: 3.1 Gebäude- und Wohnungskennzahlen im regionalen Vergleich

| Gebiet                          | Kennzahlen für Gebäude und Wohnungen |  |   |
|---------------------------------|--------------------------------------|--|---|
|                                 | Eigentümerquote<br>(Wohnungen)       | Durchschnittliche<br>Wohnungsgröße in m² | Durchschnittliche Anzahl<br>der Wohnungen je<br>Wohngebäude |
|                                 | %                                    | m²                                       | Anzahl  |
| Rockeskyll                      | .                                    | 114                                      | 1   |
| Salm                            | .                                    | .  | 1   |
| Verbandsgemeinde Hillesheim     | 70                                   | 115                                      | 1   |
| Basberg                         | .                                    | .  | 1   |
| Berndorf                        | .                                    | .  | 1   |
| Dohm-Lammersdorf                | .                                    | .  | 1   |
| Hillesheim, Stadt               | 57                                   | .  | 2   |
| Kerpen (Eifel)                  | .                                    | .  | 1   |
| Nohn                            | .                                    | .  | 1   |
| Oberbettingen                   | .                                    | .  | 1   |
| Oberehe-Stroheich               | .                                    | .  | 1   |
| Walsdorf                        | .                                    | .  | 1   |
| Wiesbaum                        | .                                    | .  | 1   |
| Üxheim                          | .                                    | .  | 1   |
| <b>Verbandsgemeinde Kelberg</b> | <b>74</b>                            | .  | 1   |
| Arbach                          | .                                    | .  | 1   |
| Beinhausen                      | .                                    | .  | 1   |
| Bereborn                        | .                                    | .  | 1   |
| Berenbach                       | .                                    | .  | 1   |
| Bodenbach                       | .                                    | 122                                      | 1   |
| Bongard                         | .                                    | 116                                      | 1   |
| Borler                          | .                                    | .  | 1   |
| Boxberg                         | .                                    | .  | 1   |
| Brücktal                        | .                                    | .  | 2   |
| Drees                           | .                                    | .  | 1   |
| Gelenberg                       | 87                                   | 128                                      | 1   |
| Gunderath                       | .                                    | .  | 1   |
| Horperath                       | .                                    | .  | 1   |
| Höchstberg                      | .                                    | .  | 1   |
| Hörschhausen                    | .                                    | .  | 1   |
| Kaperich                        | .                                    | .  | 1   |
| Katzwinkel                      | 87                                   | .  | 1   |
| Kelberg                         | 65                                   | 119                                      | 1   |
| <b>Kirsbach</b>                 | .                                    | .  | 1   |
| Kolverath                       | .                                    | .  | 1   |
| Kötterichen                     | .                                    | 114                                      | 1   |
| Lirstal                         | .                                    | 100                                      | 1   |
| Mannebach                       | .                                    | .  | 1   |
| Mosbruch                        | 90                                   | .  | 1   |
| Neichen                         | .                                    | .  | 1   |
| Nitz                            | .                                    | .  | 2   |
| Oberelz                         | .                                    | .  | 1   |
| Reimerath                       | .                                    | .  | 1   |
| Retterath                       | .                                    | .  | 1   |
| Sassen                          | .                                    | .  | 1   |
| Uersfeld                        | .                                    | .  | 1   |
| Ueß                             | .                                    | .  | 1   |
| Welcherath                      | .                                    | .  | 1   |
| Verbandsgemeinde Obere Kyll     | 72                                   | 111                                      | 1   |
| Birgel                          | .                                    | .  | 1   |
| Esch                            | .                                    | .  | 1   |
| Feusdorf                        | 80                                   | 120                                      | 1   |

## Noch: 3.1 Gebäude- und Wohnungskennzahlen im regionalen Vergleich

| Gebiet                       | Kennzahlen für Gebäude und Wohnungen |  |   |
|------------------------------|--------------------------------------|--|---|
|                              | Eigentümerquote<br>(Wohnungen)       | Durchschnittliche<br>Wohnungsgröße in m² | Durchschnittliche Anzahl<br>der Wohnungen je<br>Wohngebäude |
|                              | %                                    | m²                                       | Anzahl  |
| Gönnersdorf                  | .                                    | .  | 1   |
| Hallschlag                   | .                                    | .  | 1   |
| Jünkerath                    | 62                                   | .  | 1   |
| Kerschenbach                 | .                                    | .  | 1   |
| Lissendorf                   | 67                                   | 99                                       | 1   |
| Ormont                       | .                                    | .  | 1   |
| Reuth                        | .                                    | .  | 2   |
| Scheid                       | 88                                   | .  | 1   |
| Schüller                     | .                                    | .  | 1   |
| Stadtkyll                    | .                                    | .  | 1   |
| Steffeln                     | .                                    | .  | 1   |
| <b>Landkreis Vulkaneifel</b> | 68,6                                 | .  | 1,4   |
| <b>Rheinland-Pfalz</b>       | 57,1                                 | 104,2                                    | 1,7   |
| <b>Deutschland</b>           | 45,9                                 | 91,4                                     | 2,1   |

Die Kennzahlen wurden durch Division von Originalergebnissen vor Geheimhaltung errechnet. Kennzahlwerte, die Rückschlüsse auf diese Originalergebnisse ermöglichen würden, wurden gesperrt.

Weitere Informationen zur jeweiligen Berechnung sind dem Bereich der Definitionen zu entnehmen.

## 3.2 Weitere Wohnungskennzahlen im regionalen Vergleich

| Gebiet                      | Kennzahlen für Wohnungen                  |                             |   |
|-----------------------------|---|-----------------------------|---|
|                             | Anteil des selbst genutzten Wohneigentums | Leerstandsquote (Wohnungen) | Anteil des zu Wohnzwecken vermieteten Wohneigentums (auch mietfrei) |
|                             | %   | %                           | %   |
| Verbandsgemeinde Daun       | 63  | 4                           | 33  |
| Betteldorf                  | .   | .                           | .   |
| Bleckhausen                 | .   | .                           | .   |
| Brockscheid                 | .   | .                           | .   |
| Darscheid                   | .   | .                           | .   |
| Daun, Stadt                 | 49  | 3                           | 48  |
| Demerath                    | .   | 6                           | 17  |
| Deudesfeld                  | .   | .                           | 20  |
| Dockweiler                  | .   | .                           | .   |
| Dreis-Brück                 | .   | 5                           | 21  |
| Ellscheid                   | .   | .                           | .   |
| Gefell                      | .   | -                           | .   |
| Gillenfeld                  | 63  | 5                           | 32  |
| Hinterweiler                | .   | .                           | .   |
| Hörscheid                   | .   | .                           | .   |
| Immerath                    | .   | 5                           | .   |
| Kirchweiler                 | .   | 6                           | .   |
| Kradenbach                  | .   | .                           | .   |
| Mehren                      | 59  | 5                           | 36  |
| Meisburg                    | .   | .                           | .   |
| Mückeln                     | .   | .                           | 24  |
| Nerdlen                     | .   | 4                           | .   |
| Niederstadtfeld             | 76  | .                           | .   |
| Oberstadtfeld               | .   | .                           | .   |
| Sarmersbach                 | .   | .                           | .   |
| Saxler                      | 69  | .                           | .   |
| Schalkenmehren              | .   | .                           | .   |
| Schutz                      | .   | .                           | .   |
| Schönbach                   | .   | .                           | .   |
| Steineberg                  | 79  | .                           | .   |
| Steiningen                  | 69  | .                           | .   |
| Strohn                      | .   | .                           | .   |
| Strotzbüsch                 | 69  | .                           | .   |
| Udler                       | .   | .                           | .   |
| Utzerath                    | .   | .                           | 13  |
| Wallenborn                  | .   | 7                           | .   |
| Weidenbach                  | .   | .                           | .   |
| Winkel (Eifel)              | .   | .                           | .   |
| Üdersdorf                   | 71  | 4                           | 25  |
| Verbandsgemeinde Gerolstein | 64  | 5                           | 31  |
| Berlingen                   | .   | .                           | .   |
| Birresborn                  | .   | 7                           | .   |
| Densborn                    | .   | .                           | .   |
| Duppach                     | .   | 9                           | .   |
| Gerolstein, Stadt           | 57  | 5                           | 39  |
| Hohenfels-Essingen          | .   | 4                           | .   |
| Kalenborn-Scheuern          | .   | .                           | .   |
| Kopp                        | .   | .                           | .   |
| Mürtenbach                  | 68  | .                           | .   |
| Neroth                      | 75  | .                           | .   |
| Pelm                        | 67  | .                           | .   |

## Noch: 3.2 Weitere Wohnungskennzahlen im regionalen Vergleich

| Gebiet                          | Kennzahlen für Wohnungen                  |                             |   |
|---------------------------------|---|-----------------------------|---|
|                                 | Anteil des selbst genutzten Wohneigentums | Leerstandsquote (Wohnungen) | Anteil des zu Wohnzwecken vermieteten Wohneigentums (auch mietfrei) |
|                                 | %   | %                           | %   |
| Rockeskyll                      | .   | .                           | .   |
| Salm                            | .   | .                           | .   |
| Verbandsgemeinde Hillesheim     | 67  | 4                           | 29  |
| Basberg                         | .   | .                           | .   |
| Berndorf                        | 75  | .                           | .   |
| Dohm-Lammersdorf                | .   | .                           | .   |
| Hillesheim, Stadt               | 55  | .                           | 42  |
| Kerpen (Eifel)                  | .   | 7                           | .   |
| Nohn                            | .   | .                           | .   |
| Oberbettingen                   | .   | 1                           | .   |
| Oberehe-Stroheich               | 82  | .                           | 15  |
| Walsdorf                        | .   | 6                           | .   |
| Wiesbaum                        | .   | .                           | .   |
| Üxheim                          | 74  | .                           | .   |
| <b>Verbandsgemeinde Kelberg</b> | 71  | 5                           | 24  |
| Arbach                          | .   | .                           | .   |
| Beinhausen                      | .   | -                           | .   |
| Bereborn                        | .   | .                           | .   |
| Berenbach                       | .   | .                           | .   |
| Bodenbach                       | .   | 3                           | .   |
| Bongard                         | 71  | .                           | .   |
| Borler                          | .   | .                           | .   |
| Boxberg                         | .   | .                           | 25  |
| Brücktal                        | .   | .                           | .   |
| Drees                           | .   | .                           | .   |
| Gelenberg                       | .   | .                           | .   |
| Gunderath                       | .   | .                           | .   |
| Horperath                       | .   | .                           | .   |
| Höchstberg                      | .   | .                           | .   |
| Hörschhausen                    | .   | .                           | .   |
| Kaperich                        | .   | .                           | .   |
| Katzwinkel                      | .   | .                           | 13  |
| Kelberg                         | 61  | .                           | .   |
| <b>Kirsbach</b>                 | .   | -                           | .   |
| Kolverath                       | .   | .                           | .   |
| Kötterichen                     | .   | .                           | 23  |
| Lirstal                         | .   | .                           | .   |
| Mannebach                       | .   | .                           | .   |
| Mosbruch                        | .   | .                           | .   |
| Neichen                         | .   | .                           | .   |
| Nitz                            | .   | .                           | .   |
| Oberelz                         | .   | .                           | .   |
| Reimerath                       | .   | .                           | .   |
| Retterath                       | 74  | .                           | 21  |
| Sassen                          | .   | .                           | .   |
| Uersfeld                        | .   | .                           | .   |
| Ueß                             | .   | -                           | .   |
| Welcherath                      | .   | .                           | .   |
| Verbandsgemeinde Obere Kyll     | 67  | 7                           | 26  |
| Birgel                          | .   | 7                           | .   |
| Esch                            | .   | .                           | .   |

## Noch: 3.2 Weitere Wohnungskennzahlen im regionalen Vergleich

| Gebiet                       | Kennzahlen für Wohnungen                  |                             |   |
|------------------------------|---|-----------------------------|---|
|                              | Anteil des selbst genutzten Wohneigentums | Leerstandsquote (Wohnungen) | Anteil des zu Wohnzwecken vermieteten Wohneigentums (auch mietfrei) |
|                              | %   | %                           | %   |
| Feusdorf                     | .   | .                           | .   |
| Gönnersdorf                  | .   | .                           | .   |
| Hallschlag                   | .   | .                           | .   |
| Jünkerath                    | .   | .                           | 35  |
| Kerschenbach                 | 78  | .                           | .   |
| Lissendorf                   | .   | .                           | .   |
| Ormont                       | .   | 4                           | .   |
| Reuth                        | .   | 4                           | .   |
| Scheid                       | .   | .                           | 12  |
| Schüller                     | .   | .                           | .   |
| Stadtkyll                    | .   | .                           | .   |
| Steffeln                     | .   | .                           | .   |
| <b>Landkreis Vulkaneifel</b> | 65,3                                      | 4,9                         | 29,8  |
| <b>Rheinland-Pfalz</b>       | 54,7                                      | 4,3                         | 41  |
| <b>Deutschland</b>           | 43,9                                      | 4,4                         | 51,7  |

Die Kennzahlen wurden durch Division von Originalergebnissen vor Geheimhaltung errechnet. Kennzahlwerte, die Rückschlüsse auf diese Originalergebnisse ermöglichen würden, wurden gesperrt.

Weitere Informationen zur jeweiligen Berechnung sind dem Bereich der Definitionen zu entnehmen.

#### 4.1 Haushalte nach Typ des privaten Haushalts (nach Familien) und Art der Wohnungsnutzung, Fläche der Wohnung und Zahl der Räume

|  | Insgesamt | Typ des privaten Haushalts (nach Familien) |                     |                     |                              |  |
|--|-----------|--|---------------------|---------------------|------------------------------|--|
|  |           | Einpersonenhaushalte<br>(Singlehaushalte)  | Paare ohne Kind(er) | Paare mit Kind(ern) | Alleinerziehende Elternteile | Mehrpersonenhaushalte ohne Kernfamilie |
|  | Anzahl    | Anzahl                                     | Anzahl              | Anzahl              | Anzahl                       | Anzahl                                 |
| <b>Insgesamt</b>                           |           |  |                     |                     |                              |  |
| Insgesamt                                  | 30        | 7  | 6                   | 17                  | -                            | -                                      |
| <b>Art der Wohnungsnutzung</b>             |           |  |                     |                     |                              |  |
| Von Eigentümer/-in bewohnt                 | 23        | 3  | (3)                 | 17                  | -                            | -                                      |
| Zu Wohnzwecken vermietet (auch mietfrei)   | 3         | -  | 3                   | -                   | -                            | -                                      |
| <b>Fläche der Wohnung in m<sup>2</sup></b> |           |  |                     |                     |                              |  |
| Unter 40                                   | -         | -  | -                   | -                   | -                            | -                                      |
| 40 - 59                                    | -         | -  | -                   | -                   | -                            | -                                      |
| 60 - 79                                    | -         | -  | -                   | -                   | -                            | -                                      |
| 80 - 99                                    | 7         | 7  | -                   | -                   | -                            | -                                      |
| 100 - 119                                  | -         | -  | -                   | -                   | -                            | -                                      |
| 120 - 139                                  | 8         | -  | -                   | 8                   | -                            | -                                      |
| 140 - 159                                  | 3         | -  | -                   | 3                   | -                            | -                                      |
| 160 - 179                                  | 3         | -  | 3                   | -                   | -                            | -                                      |
| 180 - 199                                  | -         | -  | -                   | -                   | -                            | -                                      |
| 200 und mehr                               | 9         | -  | 3                   | 6                   | -                            | -                                      |
| <b>Zahl der Räume</b>                      |           |  |                     |                     |                              |  |
| 1 Raum                                     | -         | -  | -                   | -                   | -                            | -                                      |
| 2 Räume                                    | -         | -  | -                   | -                   | -                            | -                                      |
| 3 Räume                                    | -         | -  | -                   | -                   | -                            | -                                      |
| 4 Räume                                    | 7         | 7  | -                   | -                   | -                            | -                                      |
| 5 Räume                                    | 4         | -  | -                   | 4                   | -                            | -                                      |
| 6 Räume                                    | 3         | -  | -                   | 3                   | -                            | -                                      |
| 7 und mehr Räume                           | 16        | -  | 6                   | 10                  | -                            | -                                      |

Nicht ausgewiesen werden unter „Art der Wohnungsnutzung“ Haushalte in Wohnungen, die als Ferien- und Freizeitwohnungen genutzt werden. Bei der Untergliederung nach den anderen Wohnungsmerkmalen sind diese allerdings enthalten.

Bei den ausgewiesenen Haushaltszahlen sind Haushalte in Diplomatenwohnungen/Wohnungen ausländischer Streitkräfte nur in der "Insgesamt-Zeile" berücksichtigt.

## 4.2 Haushalte nach Größe des privaten Haushalts und Art der Wohnungsnutzung, Fläche der Wohnung und Zahl der Räume

|  | Insgesamt | Größe des privaten Haushalts |            |            |            |            |                     |
|--|-----------|------------------------------|------------|------------|------------|------------|---------------------|
|  |           | 1 Person                     | 2 Personen | 3 Personen | 4 Personen | 5 Personen | 6 und mehr Personen |
|  | Anzahl    | Anzahl                       | Anzahl     | Anzahl     | Anzahl     | Anzahl     | Anzahl              |
| <b>Insgesamt</b>                         |           |                              |            |            |            |            |                     |
| Insgesamt                                | 30        | 7                            | (6)        | 8          | 6          | 3          | -                   |
| <b>Art der Wohnungsnutzung</b>           |           |                              |            |            |            |            |                     |
| Von Eigentümer/-in bewohnt               | 23        | 3                            | (3)        | 8          | 6          | 3          | -                   |
| Zu Wohnzwecken vermietet (auch mietfrei) | 3         | -                            | 3          | -          | -          | -          | -                   |
| <b>Fläche der Wohnung in m²</b>          |           |                              |            |            |            |            |                     |
| Unter 40                                 | -         | -                            | -          | -          | -          | -          | -                   |
| 40 - 59                                  | -         | -                            | -          | -          | -          | -          | -                   |
| 60 - 79                                  | -         | -                            | -          | -          | -          | -          | -                   |
| 80 - 99                                  | 7         | 7                            | -          | -          | -          | -          | -                   |
| 100 - 119                                | -         | -                            | -          | -          | -          | -          | -                   |
| 120 - 139                                | 8         | -                            | -          | 8          | -          | -          | -                   |
| 140 - 159                                | 3         | -                            | -          | -          | -          | 3          | -                   |
| 160 - 179                                | 3         | -                            | 3          | -          | -          | -          | -                   |
| 180 - 199                                | -         | -                            | -          | -          | -          | -          | -                   |
| 200 und mehr                             | 9         | -                            | 3          | -          | 6          | -          | -                   |
| <b>Zahl der Räume</b>                    |           |                              |            |            |            |            |                     |
| 1 Raum                                   | -         | -                            | -          | -          | -          | -          | -                   |
| 2 Räume                                  | -         | -                            | -          | -          | -          | -          | -                   |
| 3 Räume                                  | -         | -                            | -          | -          | -          | -          | -                   |
| 4 Räume                                  | 7         | 7                            | -          | -          | -          | -          | -                   |
| 5 Räume                                  | 4         | -                            | -          | 4          | -          | -          | -                   |
| 6 Räume                                  | 3         | -                            | -          | -          | -          | 3          | -                   |
| 7 und mehr Räume                         | 16        | -                            | 6          | 4          | 6          | -          | -                   |

Nicht ausgewiesen werden unter „Art der Wohnungsnutzung“ Haushalte in Wohnungen, die als Ferien- und Freizeitwohnungen genutzt werden. Bei der Untergliederung nach den anderen Wohnungsmerkmalen sind diese allerdings enthalten.

Bei den ausgewiesenen Haushaltszahlen sind Haushalte in Diplomatenwohnungen/Wohnungen ausländischer Streitkräfte nur in der "Insgesamt-Zeile" berücksichtigt.



## 4.3 Haushalte nach Seniorenstatus des privaten Haushalts und Art der Wohnungsnutzung, Fläche der Wohnung und Zahl der Räume

|  | Insgesamt | Seniorenstatus eines privaten Haushalts      |  |                                |
|--|-----------|--|--|--------------------------------|
|  |           | Haushalte mit ausschließlich Senioren/-innen | Haushalte mit Senioren/-innen und Jüngeren | Haushalte ohne Senioren/-innen |
|  | Anzahl    | Anzahl                                       | Anzahl                                     | Anzahl                         |
| <b>Insgesamt</b>                         |           |  |  |                                |
| Insgesamt                                | 30        | 6  | 7  | 17                             |
| <b>Art der Wohnungsnutzung</b>           |           |  |  |                                |
| Von Eigentümer/-in bewohnt               | 23        | 6  | 7  | 10                             |
| Zu Wohnzwecken vermietet (auch mietfrei) | 3         | -  | -  | 3                              |
| <b>Fläche der Wohnung in m²</b>          |           |  |  |                                |
| Unter 40                                 | -         | -  | -  | -                              |
| 40 - 59                                  | -         | -  | -  | -                              |
| 60 - 79                                  | -         | -  | -  | -                              |
| 80 - 99                                  | 7         | 3  | -  | 4                              |
| 100 - 119                                | -         | -  | -  | -                              |
| 120 - 139                                | 8         | -  | 4  | 4                              |
| 140 - 159                                | 3         | -  | -  | 3                              |
| 160 - 179                                | 3         | -  | -  | 3                              |
| 180 - 199                                | -         | -  | -  | -                              |
| 200 und mehr                             | 9         | 3  | 3  | 3                              |
| <b>Zahl der Räume</b>                    |           |  |  |                                |
| 1 Raum                                   | -         | -  | -  | -                              |
| 2 Räume                                  | -         | -  | -  | -                              |
| 3 Räume                                  | -         | -  | -  | -                              |
| 4 Räume                                  | 7         | 3  | -  | 4                              |
| 5 Räume                                  | 4         | -  | 4  | -                              |
| 6 Räume                                  | 3         | -  | -  | 3                              |
| 7 und mehr Räume                         | 16        | 3  | 3  | 10                             |

Nicht ausgewiesen werden unter „Art der Wohnungsnutzung“ Haushalte in Wohnungen, die als Ferien- und Freizeitwohnungen genutzt werden. Bei der Untergliederung nach den anderen Wohnungsmerkmalen sind diese allerdings enthalten.

Bei den ausgewiesenen Haushaltszahlen sind Haushalte in Diplomatenwohnungen/Wohnungen ausländischer Streitkräfte nur in der "Insgesamt-Zeile" berücksichtigt.

## Definitionen

### Verwendete Symbolik

| Symbol   | Erläuterung  |
|--|--|
| –  | Nichts vorhanden <sup>1)</sup>   |
| 0  | Weniger als die Hälfte von 1 in der letzten besetzten Stelle, jedoch mehr als nichts                                 |
| ( )  | Aussagewert eingeschränkt, da der Zahlenwert durch das Geheimhaltungsverfahren relativ stark verändert wurde         |
| .  | Keine Angabe, da der Zahlenwert geheim zu halten ist oder durch das Geheimhaltungsverfahren zu stark verändert wurde |
| Abweichungen in den Summen durch Runden der Zahlen |  |

| Merkmal   | Definition   |
|---|--|
| Anteil der zu Wohnzwecken vermieteten Wohnungen (auch mietfrei) | Der Anteil der zu Wohnzwecken vermieteten Wohnungen (auch mietfrei) stellt den Anteil der zu Wohnzwecken vermieteten (oder mietfrei überlassenen) Wohnungen an allen bewohnten und leer stehenden Wohnungen dar. Nicht berücksichtigt sind: Ferien- und Freizeitwohnungen, Diplomatenwohnungen/ Wohnungen ausländischer Streitkräfte sowie gewerblich genutzte Wohnungen. Die Berechnung erfolgt für Wohnungen in Wohngebäuden (ohne Wohnheime).   |
| Anteil des selbstgenutzten Wohneigentums                        | Der Anteil des selbstgenutzten Wohneigentums stellt den Anteil der von Eigentümerinnen/ Eigentümern bewohnten Wohnungen an allen bewohnten und leer stehenden Wohnungen dar. Nicht berücksichtigt sind: Ferien- und Freizeitwohnungen, Diplomatenwohnungen/ Wohnungen ausländischer Streitkräfte sowie gewerblich genutzte Wohnungen. Die Berechnung erfolgt für Wohnungen in Wohngebäuden (ohne Wohnheime).   |
| Art der Wohnungsnutzung   | <p>Die Art der Wohnungsnutzung beschreibt, ob und von wem (Mieter/-in oder Eigentümer/-in) die Wohnung zum Stichtag genutzt wird.</p> <p><b>Von Eigentümer/-in bewohnt</b></p> <p>► Wenn mindestens eine/-r der Bewohner/-innen Eigentümer/-in der Wohnung ist.</p> <p><b>Zu Wohnzwecken vermietet (auch mietfrei)</b></p> <p>► Wenn keine/-r der Bewohner/-innen Eigentümer/-in der Wohnung ist, unabhängig davon, ob für die Wohnung Miete gezahlt wird oder diese mietfrei überlassen ist.</p> <p><b>Ferien- und Freizeitwohnung</b></p> <p>► Wohnung, in der Personen lediglich ihre Freizeit verbringen (z. B. am Wochenende, während des Urlaubs, der Ferien usw.). Sie kann von einem privaten Eigentümer/ einer privaten Eigentümerin selbst genutzt oder dauerhaft an eine dritte Person zur Freizeitnutzung vermietet (oder kostenlos überlassen) werden. Ferienwohnungen, die ständig gewerblich-hotelmäßig genutzt werden, gehören nicht dazu.</p> <p><b>Leer stehend</b></p> <p>► Wenn die Wohnung am Stichtag 9. Mai 2011 weder zu Wohnzwecken vermietet (auch mietfrei) ist, noch von dem Eigentümer/ der Eigentümerin selbst genutzt wird und auch keine Ferien- und Freizeitwohnung ist. Wenn die Wohnung wegen Umbau/ Modernisierung – bei Weiterbestehen des Mietverhältnisses – vorübergehend nicht genutzt werden kann, gilt diese Wohnung nicht als leer stehend.</p> <p><b>Diplomaten-/ Streitkräftewohnung</b></p> <p>► Eine Diplomatenwohnung/ Wohnung ausländischer Streitkräfte liegt immer dann vor, wenn mindestens einer der Bewohner oder eine der Bewohnerinnen einer ausländischen diplomatischen Vertretung, den ausländischen Streitkräften o. Ä. angehört, unabhängig davon, ob es sich dabei um Eigentümer/-innen oder Mieter/-innen handelt.</p> |

1) Dies kann ggf. durch das angewendete Geheimhaltungsverfahren bedingt sein.

| Merkmal                 | Definition  |
|-------------------------|---|
| Art des Gebäudes        | <p>Das Merkmal gibt die Art des Gebäudes an. Es wird unter anderem unterschieden zwischen Gebäuden, die überwiegend Wohnraum enthalten und Gebäuden, die überwiegend zu Geschäftszwecken genutzt werden.</p> <p><b>Gebäude mit Wohnraum</b></p> <ul style="list-style-type: none"> <li>► Für längere Dauer errichtete Bauwerke, die entweder vollständig oder teilweise für die Wohnversorgung von Haushalten bestimmt sind. Hierzu zählen auch administrative oder gewerblich genutzte Gebäude, wenn in ihnen mindestens eine zu Wohnzwecken genutzte Wohnung vorhanden ist. Gebäude mit Wohnraum gliedern sich in Wohngebäude und sonstige Gebäude mit Wohnraum.</li> </ul> <p><b>Wohngebäude</b></p> <ul style="list-style-type: none"> <li>► Gebäude, die mindestens zur Hälfte der Gesamtnutzfläche zu Wohnzwecken genutzt werden. Zu den Wohngebäuden gehören auch die Wohnheime (mit eigener Haushaltsführung der Bewohner/-innen).</li> </ul> <p><b>Wohngebäude (ohne Wohnheime)</b></p> <ul style="list-style-type: none"> <li>► Gebäude, die mindestens zur Hälfte der Gesamtnutzfläche zu Wohnzwecken genutzt werden (hier: ohne Wohnheime).</li> </ul> <p><b>Wohnheime (mit eigener Haushaltsführung der Bewohner/-innen)</b></p> <ul style="list-style-type: none"> <li>► Wohnheime sind Wohngebäude, die primär den Wohnbedürfnissen bestimmter Bevölkerungskreise dienen. Wohnheime besitzen Gemeinschaftsräume. Die Bewohner/-innen von Wohnheimen führen einen eigenen Haushalt.</li> </ul> <p><b>Sonstige Gebäude mit Wohnraum</b></p> <ul style="list-style-type: none"> <li>► Gebäude, in denen weniger als die Hälfte der Gesamtnutzfläche für Wohnzwecke genutzt wird, z. B. weil sich im Gebäude überwiegend Läden oder Büros befinden.</li> </ul> <p><b>Bewohnte Unterkünfte</b></p> <ul style="list-style-type: none"> <li>► Bewohnte Unterkünfte sind behelfsmäßige Bauten. Hierzu zählen z. B. Wohnbaracken, Bauwagen, Wohnwagen (z. B. auf Campingplätzen), Gartenlauben, Schrebergartenhütten, Jagdhütten, Weinberghütten, Almhütten, fest verankerte Wohnschiffe und Wohncontainer, sofern diese dauerhaft bewohnt werden.</li> </ul> |
| Auskunftspflichtige     | <p>Im Rahmen der Gebäude- und Wohnungszählung waren alle Eigentümer/-innen, Verwalter/-innen sowie sonstigen Verfügungs- und Nutzungsberechtigten der Gebäude und Wohnungen auskunftspflichtig.</p>   |
| Ausstattung der Wohnung | <p>Das Merkmal bezeichnet die Ausstattung in der Wohnung hinsichtlich Badewanne oder Dusche und WC. Ein WC ist eine Toilette mit Wasserspülung. Mit Badewanne/ Dusche sind eine fest eingebaute Badewanne oder eine fest eingebaute Dusche gemeint; diese verfügen über feste Wasserzu- und -abflussrohre.</p> <p>Es wird unterschieden zwischen:</p> <p><b>Badewanne/ Dusche und WC vorhanden</b><br/> <b>Badewanne/ Dusche und WC nicht vorhanden</b><br/> <b>Badewanne/ Dusche vorhanden, WC nicht vorhanden</b><br/> <b>Badewanne/ Dusche nicht vorhanden, WC vorhanden</b></p>   |
| Baujahr                 | <p>Mit Baujahr ist das Jahr der Bezugsfertigstellung des Gebäudes gemeint. Bei komplett zerstörten und wieder aufgebauten Gebäuden gilt das Jahr des Wiederaufbaus als Baujahr.</p> <p>Es werden folgende Klasseneinteilungen verwendet:</p> <p><b>Jahrzwanzigste</b></p> <ul style="list-style-type: none"> <li>– Vor 1950</li> <li>– 1950 – 1969</li> <li>– 1970 – 1989</li> <li>– 1990 und später</li> </ul> <p><b>Mikrozensusklassen:</b></p> <ul style="list-style-type: none"> <li>– Vor 1919</li> <li>– 1919 – 1948</li> <li>– 1949 – 1978</li> <li>– 1979 – 1986</li> <li>– 1987 – 1990</li> <li>– 1991 – 1995</li> <li>– 1996 – 2000</li> <li>– 2001 – 2004</li> <li>– 2005 – 2008</li> <li>– 2009 und später</li> </ul>   |

| Merkmal   | Definition   |
|---|--|
| Durchschnittliche Anzahl der Wohnungen je Wohngebäude | Die durchschnittliche Anzahl der Wohnungen je Wohngebäude ist das Verhältnis zwischen der Gesamtzahl der Wohnungen und der Gesamtzahl der Wohngebäude (ohne Wohnheime). Die Berechnung erfolgt für Wohnungen in Wohngebäuden (ohne Wohnheime).   |
| Durchschnittliche Wohnungsgröße in m²                 | Die durchschnittliche Wohnungsgröße in m² ist das Verhältnis zwischen der Gesamtfläche in m² und der Gesamtzahl der Wohnungen. Nicht berücksichtigt sind: Diplomatenwohnungen/ Wohnungen ausländischer Streitkräfte sowie gewerblich genutzte Wohnungen. Die Berechnung erfolgt für Wohnungen in Wohngebäuden (ohne Wohnheime).  |
| Eigentümerquote                                       | Die Eigentümerquote stellt den Anteil der von Eigentümerinnen/ Eigentümern bewohnten Wohnungen an allen bewohnten Wohnungen dar. Nicht berücksichtigt sind: Leer stehende Wohnungen, Ferien- und Freizeitwohnungen, Diplomatenwohnungen/ Wohnungen ausländischer Streitkräfte sowie gewerblich genutzte Wohnungen. Die Berechnung erfolgt für Wohnungen in Wohngebäuden (ohne Wohnheime).  |
| Eigentumsform des Gebäudes                            | <p>Das Merkmal bildet ab, wem das Eigentum an dem Gebäude (nicht der einzelnen Wohnung) rechtlich zusteht. Dies können Privatpersonen oder juristische Personen sein.</p> <p><b>Gemeinschaft von Wohnungseigentümern/ -innen</b></p> <p>► Gilt für Gebäude mit Eigentumswohnungen, in denen den Eigentümern/-innen Sondereigentum an einer Wohnung in Verbindung mit dem Miteigentumsanteil am gemeinschaftlichen Eigentum zusteht.</p> <p><b>Privatperson/-en</b></p> <p>► Alle natürlichen Personen. Dies können Einzelpersonen, Paare oder sonstige Gruppen von Personen sein, z. B. Erbengemeinschaften.</p> <p><b>Wohnungsgenossenschaft</b></p> <p>► Alle Wohnungsunternehmen, die die Rechtsform einer Genossenschaft haben.</p> <p><b>Kommune oder Kommunales Wohnungsunternehmen</b></p> <p>► Unternehmen oder Einrichtung, bei denen die Kommune mit mehr als 50 % Nennkapital oder Stimmrecht beteiligt ist.</p> <p><b>Privatwirtschaftliches Wohnungsunternehmen</b></p> <p>► Alle privatrechtlichen Wohnungsunternehmen ohne Genossenschaften.</p> <p><b>Anderes privatwirtschaftliches Unternehmen</b></p> <p>► Alle privatrechtlichen Unternehmen, in deren Eigentum sich Wohnungen befinden, deren primärer Erwerbszweck aber nicht die Wohnungsvermietung ist (z. B. Banken, Versicherungen, Fonds).</p> <p><b>Bund oder Land</b></p> <p>► Unternehmen oder Einrichtung, bei denen der Bund oder das Land mit mehr als 50 % Nennkapital oder Stimmrecht beteiligt ist.</p> <p><b>Organisation ohne Erwerbszweck</b></p> <p>► z. B. Kirche</p> |
| Erhebungseinheiten                                    | Bei der Gebäude- und Wohnungszählung wurden alle Gebäude mit Wohnraum, bewohnte Unterkünfte und Wohnungen erhoben.   |
| Fläche der Wohnung in m²                              | <p>Grundfläche der gesamten Wohnung in m². Zur Wohnung zählen auch außerhalb des eigentlichen Wohnungsabschlusses liegende Räume (z. B. Mansarden) sowie zu Wohnzwecken ausgebauter Keller- und Bodenräume.</p> <p>Zur Ermittlung der Wohnfläche sind anzurechnen:</p> <ul style="list-style-type: none"> <li>– voll: die Grundflächen von Räumen/ Raumteilen mit einer lichten Höhe von mindestens 2 Metern;</li> <li>– zur Hälfte: die Grundflächen von Räumen/ Raumteilen mit einer lichten Höhe von mindestens 1 Meter, aber weniger als 2 Metern; unbeheizbare Wintergärten, Schwimmbäder und ähnliche nach allen Seiten geschlossene Räume;</li> <li>– in der Regel zu einem Viertel, höchstens jedoch zur Hälfte: die Flächen von Balkonen, Loggien, Dachgärten, Terrassen.</li> </ul> <p>Die Fläche wird in 20 m²-Intervallen angegeben.</p>   |

| Merkmal                      | Definition   |
|------------------------------|--|
| Gebäudetyp                   | <p>Das Merkmal gibt die Bauart des Gebäudes an.</p> <p><b>Freistehendes Haus</b></p> <p>► Freistehendes Gebäude, unabhängig davon, ob es sich um ein Ein- oder Mehrfamilienhaus handelt.</p> <p><b>Doppelhaushälfte</b></p> <p>► Gebäude, das mit genau einem anderen Gebäude aneinander gebaut ist, unabhängig davon, ob es sich dabei um Ein- oder Mehrfamilienhäuser handelt.</p> <p><b>Gereihtes Haus</b></p> <p>► Gebäude, das mit mindestens zwei anderen Gebäuden aneinander gebaut ist, unabhängig davon, ob es sich dabei um Ein- oder Mehrfamilienhäuser handelt. Die Gebäude müssen nicht baugleich sein, sie können auch seitlich oder in der Höhe versetzt sein. Reiheneckhäuser zählen auch hierzu.</p> <p><b>Anderer Gebäudetyp</b></p> <p>► Alle Arten von Gebäuden, die nicht freistehendes Haus, Doppel- oder Reihenhäuser sind sowie alle Arten von bewohnten Unterkünften.</p>   |
| Größe des privaten Haushalts | <p>Dieses Merkmal gibt die Anzahl der in einem privaten Haushalt lebenden Personen an.</p> <p><b>1 Person</b></p> <p><b>2 Personen</b></p> <p><b>3 Personen</b></p> <p><b>4 Personen</b></p> <p><b>5 Personen</b></p> <p><b>6 und mehr Personen</b></p>  |
| Heizungsart                  | <p>Das Merkmal bezeichnet die überwiegende Heizungsart im Gebäude.</p> <p><b>Fernheizung (Fernwärme)</b></p> <p>► Das Gebäude wird von einem zentralen Fernheizwerk aus mit Wärme versorgt (sog. Fernwärme).</p> <p><b>Etagenheizung</b></p> <p>► Unter einer Etagenheizung versteht man eine zentrale Heizanlage für sämtliche Räume einer abgeschlossenen Wohnung, wobei sich die Heizquelle meist innerhalb dieser Wohnung befindet, z. B. Gastherme.</p> <p><b>Blockheizung</b></p> <p>► Eine Blockheizung liegt vor, wenn ein Häuserblock durch ein zentrales Heizsystem beheizt wird und die Heizquelle sich in bzw. an einem der Gebäude oder in deren unmittelbarer Nähe befindet (sog. Nahwärme).</p> <p><b>Zentralheizung</b></p> <p>► Bei einer Zentralheizung werden sämtliche Wohneinheiten eines Gebäudes von einer zentralen Heizstelle, die sich innerhalb des Gebäudes (in der Regel im Keller) befindet, beheizt.</p> <p><b>Einzel-/ Mehrraumöfen (auch Nachtspeicherheizung)</b></p> <p>► Einzelöfen (z. B. Kohle- oder Nachtspeicheröfen) beheizen jeweils nur einen Raum, in dem sie stehen. In der Regel sind sie fest installiert. Ein Mehrraumofen (z. B. Kachelofen) beheizt gleichzeitig mehrere Räume (auch durch Luftkanäle).</p> <p><b>Keine Heizung im Gebäude oder in den Wohnungen</b></p> |
| Kernfamilie                  | <p>Eine Kernfamilie besteht aus zwei oder mehr Personen, die zu demselben privaten Haushalt gehören und setzt sich zusammen aus der Bezugsperson des privaten Haushalts – das heißt eine nach Alter, Familienstand und Geschlecht festgelegte zentrale Person des privaten Haushalts – und mindestens einer weiteren Person, z. B. der Partnerin/ dem Partner oder einem Kind der Bezugsperson. Dieses Familienkonzept beschränkt die Beziehungen zwischen Vorfahren und Nachfahren auf direkte Beziehungen (ersten Grades), das heißt auf Beziehungen zwischen Eltern und Kindern.</p>  |
| Kind                         | <p>Unter Kind ist ein leiblicher Sohn bzw. ein Stief- oder Adoptivsohn oder eine leibliche Tochter bzw. eine Stief- oder Adoptivtochter (ungeachtet des Alters) zu verstehen, dessen bzw. deren üblicher Aufenthaltsort sich im privaten Haushalt mindestens eines Elternteils befindet und ein Elternteil Bezugsperson und/ oder Partner/-in der Bezugsperson ist.</p>  |
| Leerstandsquote (Wohnungen)  | <p>Die Leerstandsquote (Wohnungen) stellt den Anteil der leer stehenden Wohnungen an allen bewohnten und leer stehenden Wohnungen dar. Nicht berücksichtigt sind: Ferien- und Freizeitwohnungen, Diplomatenwohnungen/ Wohnungen ausländischer Streitkräfte sowie gewerblich genutzte Wohnungen. Die Berechnung erfolgt für Wohnungen in Wohngebäuden (ohne Wohnheime).</p>   |

| Merkmal                                 | Definition   |
|---|--|
| Paar                                    | Der Begriff Paar umfasst Paare in einer Ehe, Paare in einer eingetragenen Lebenspartnerschaft und Paare in einer nichtehelichen Lebensgemeinschaft, die jeweils in einem privaten Haushalt zusammenleben. Ein Ehepaar ist ein gemäß gesetzlichem Familienstand zum Stichtag verheiratetes verschiedengeschlechtliches Paar in einem privaten Haushalt. Eine eingetragene Lebenspartnerschaft ist ein gemäß gesetzlichem Familienstand zum Stichtag rechtlich anerkanntes gleichgeschlechtliches Paar in einem privaten Haushalt. Eine nichteheliche Lebensgemeinschaft ist ein gemischtgeschlechtliches Paar in einem privaten Haushalt, das gemäß gesetzlichem Familienstand zum Stichtag nicht miteinander verheiratet war.  |
| Privater Haushalt                       | Ein privater Haushalt besteht aus mindestens einer Person. Zugrunde gelegt wird das „Konzept des gemeinsamen Wohnens“. Alle Personen, die unabhängig von ihrem Wohnstatus (Haupt-/Nebenwohnsitz) gemeinsam in einer Wohnung leben, gelten als Mitglieder desselben privaten Haushalts, sodass es einen privaten Haushalt pro belegter Wohnung gibt. Personen in Gemeinschafts- und Anstaltsunterkünften sind hier nicht enthalten, sondern nur Personen, die eine eigene Haushaltsführung aufweisen. Eine Person des privaten Haushalts wird als Bezugsperson – das heißt eine nach Alter, Familienstand und Geschlecht festgelegte zentrale Person des privaten Haushalts – bestimmt. Ausgehend von dieser Person werden der Haushaltstyp und die Stellung der weiteren Personen im privaten Haushalt bestimmt.   |
| Regionalschlüssel                       | <p>Der Regionalschlüssel kennzeichnet die hierarchische Struktur aller Verwaltungsebenen. Er wird einheitlich von den Statistischen Ämtern des Bundes und der Länder vergeben.</p> <p>Der Regionalschlüssel gliedert sich wie folgt:</p> <ul style="list-style-type: none"> <li>1. – 2. Stelle = Kennzahl des Bundeslandes</li> <li>3. Stelle = Kennzahl des Regierungsbezirks</li> <li>4. – 5. Stelle = Kennzahl des Kreises bzw. der kreisfreien Stadt</li> <li>6. – 9. Stelle = Verbandsschlüssel (in Brandenburg: Ämterschlüssel)</li> <li>10. – 12. Stelle = Gemeindekennzahl</li> </ul> <p>Der vierstellige Verbandsschlüssel weist durch die führende Ziffer auf die Art der Gemeinde hin:</p> <ul style="list-style-type: none"> <li>0 = verbandsfreie Gemeinde (in Brandenburg: amtsfreie Gemeinde),</li> <li>5 = verbandsangehörige Gemeinde (in Brandenburg: amtsangehörige Gemeinde),</li> <li>9 = gemeindefreies Gebiet.</li> </ul> <p>Die gemeindefreien Gebiete sind für den Zensus 2011 nicht relevant.</p> <p>Die Verwaltungsebene Regierungsbezirk ist nur für folgende Bundesländer verfügbar: Baden-Württemberg, Bayern, Hessen, Niedersachsen (hier: Statistische Region), Nordrhein-Westfalen und Sachsen.</p> <p>Die Verwaltungsebene Gemeindeverband ist nur für folgende Bundesländer verfügbar: Brandenburg (hier: Ämter), Mecklenburg-Vorpommern, Niedersachsen (hier: Samtgemeinde), Rheinland-Pfalz, Sachsen, Sachsen-Anhalt, Schleswig-Holstein und Thüringen.</p> |
| Seniorenstatus eines privaten Haushalts | <p>Dargelegt wird die Haushaltstruktur aller privaten Haushalte, wobei dies hier in Abhängigkeit vom Alter der in einem privaten Haushalt wohnhaften Personen erfolgt. Als Senioren/-innen gelten diejenigen Personen, welche zum Zensusstichtag 9. Mai 2011 das 65. Lebensjahr vollendet haben.</p> <p><b>Haushalte mit ausschließlich Senioren/-innen</b></p> <p><b>Haushalte mit Senioren/-innen und Jüngeren</b></p> <p><b>Haushalte ohne Senioren/-innen</b></p>  |
| Stichtagsbezogenheit der Merkmale       | Stichtag der Gebäude- und Wohnungszählung war der 9. Mai 2011. Alle Angaben beziehen sich auf diesen Zeitpunkt.  |

| Merkmal                                       | Definition   |
|---|--|
| Typ des privaten Haushalts<br>(nach Familien) | <p>Dieses Merkmal beschreibt, in welcher Konstellation die Personen eines privaten Haushalts gemeinschaftlich leben, mit Fokus auf die Existenz von Kindern im privaten Haushalt.</p> <p><b>Eiipersonenhaushalte (Singlehaushalte)</b></p> <p>► Ein Eiipersonenhaushalt bezeichnet einen privaten Haushalt mit einer allein lebenden Person.</p> <p><b>Paare ohne Kind(er)</b></p> <p><b>Paare mit Kind(ern)</b></p> <p><b>Alleinerziehende Elternteile</b></p> <p>► Eine alleinerziehende Mutter oder ein alleinerziehender Vater ist ein Elternteil ohne Partner/-in mit mindestens einem Kind innerhalb eines privaten Haushalts.</p> <p><b>Mehrpersonenhaushalte ohne Kernfamilie</b></p> <p>► Unter Mehrpersonenhaushalten ohne Kernfamilie werden alle anderen privaten Mehrpersonenhaushalte zusammengefasst, die durch die zuvor genannten Kategorien nicht abgedeckt sind, wie etwa nicht eingetragene Lebenspartnerschaften gleichgeschlechtlicher Paare, Wohngemeinschaften, Großeltern-Enkel-Haushalte ohne Elternteile etc.</p> |
| Wohnung                                       | <p>Unter einer Wohnung sind nach außen abgeschlossene, zu Wohnzwecken bestimmte, in der Regel zusammenliegende Räume zu verstehen, die die Führung eines eigenen Haushalts ermöglichen und nicht vollständig für gewerbliche Zwecke genutzt werden.</p> <p>Eine Wohnung muss nicht notwendigerweise eine Küche oder Kochnische enthalten.</p> <p>Wohnungen haben einen eigenen Eingang unmittelbar vom Freien, von einem Treppenhaus oder einem Vorraum. Zur Wohnung können aber auch außerhalb des eigentlichen Wohnungsabschlusses liegende, zu Wohnzwecken ausgebaute Keller- oder Bodenräume (z. B. Mansarden) gehören.</p>  |
| Zahl der Räume                                | <p>Die Zahl der Räume umfasst alle Wohn-, Ess- und Schlafzimmer und andere separate Räume (z. B. bewohnbare Keller- und Bodenräume) von mindestens 6 m<sup>2</sup> Größe sowie abgeschlossene Küchen, unabhängig von deren Größe. Bad, Toilette, Flur und Wirtschaftsräume werden grundsätzlich nicht mitgezählt. Ein Wohnzimmer mit einer Essecke, Schlafnische oder Kochnische ist als ein Raum zu zählen. Dementsprechend bestehen Wohnungen, in denen es keine bauliche Trennung der einzelnen Wohnbereiche gibt (z. B. sogenannte „Loftwohnungen“), aus nur einem Raum.</p> <p><b>1 Raum</b></p> <p><b>2 Räume</b></p> <p><b>3 Räume</b></p> <p><b>4 Räume</b></p> <p><b>5 Räume</b></p> <p><b>6 Räume</b></p> <p><b>7 und mehr Räume</b></p>   |

## **Herausgeber**

Statistisches Landesamt Rheinland-Pfalz  
Mainzer Straße 14-16  
56130 Bad Ems

## **Auskunftsdienst**

E-Mail: [info@statistik.rlp.de](mailto:info@statistik.rlp.de)  
Telefon: 02603 71-4444  
Telefax: 02603 71-19 4444

## **Copyright**

© Statistisches Landesamt Rheinland-Pfalz  
Bad Ems 2014

Vervielfältigung und Verbreitung mit Quellenangabe gestattet.







Rheinland-Pfalz

STATISTISCHES LANDESAMT



# zensus 2011

## **Gebäude und Wohnungen sowie Wohnverhältnisse der Haushalte**

Gemeinde  
Kötterichen

am 9. Mai 2011

Ergebnisse des Zensus 2011



## Inhaltsverzeichnis

|   |    |
|---|----|
| Einführung .....  | 4  |
| Rechtliche Grundlagen .....   | 4  |
| Methode .....   | 4  |
| Systematik von Gebäuden und Wohnungen .....   | 5  |
| Tabellen  |    |
| 1.1 Gebäude mit Wohnraum und Wohnungen in Gebäuden mit Wohnraum<br>nach Baujahr, Gebäudetyp, Zahl der Wohnungen, Eigentumsform und Heizungsart .....        | 6  |
| 1.2 Gebäude mit Wohnraum nach Baujahr und Gebäudeart, Gebäudetyp,<br>Zahl der Wohnungen, Eigentumsform und Heizungsart .....                                | 8  |
| 1.3.1 Gebäude mit Wohnraum nach regionaler Einheit und Baujahr, Gebäudeart,<br>Gebäudetyp, Zahl der Wohnungen, Eigentumsform und Heizungsart .....          | 10 |
| 1.3.2 Gebäude mit Wohnraum nach regionaler Einheit und Baujahr, Gebäudeart,<br>Gebäudetyp, Zahl der Wohnungen, Eigentumsform und Heizungsart – in % – ..... | 12 |
| 2.1 Wohnungen in Gebäuden mit Wohnraum nach Art der Nutzung,<br>Fläche der Wohnung, Zahl der Räume und Ausstattung .....                                    | 14 |
| 2.2.1 Wohnungen in Gebäuden mit Wohnraum nach regionaler Einheit und<br>Art der Nutzung, Fläche der Wohnung, Zahl der Räume und Ausstattung .....           | 15 |
| 2.2.2 Wohnungen in Gebäuden mit Wohnraum nach regionaler Einheit und<br>Art der Nutzung, Fläche der Wohnung, Zahl der Räume und Ausstattung – in % – .....  | 16 |
| 3.1 Gebäude- und Wohnungskennzahlen im regionalen Vergleich .....   | 17 |
| 3.2 Weitere Wohnungskennzahlen im regionalen Vergleich .....  | 20 |
| 4.1 Haushalte nach Typ des privaten Haushalts (nach Familien) und Art der Wohnungs-<br>nutzung, Fläche der Wohnung und Zahl der Räume .....                 | 23 |
| 4.2 Haushalte nach Größe des privaten Haushalts und Art der Wohnungsnutzung,<br>Fläche der Wohnung und Zahl der Räume .....                                 | 24 |
| 4.3 Haushalte nach Seniorenstatus des privaten Haushalts und Art der Wohnungsnutzung,<br>Fläche der Wohnung und Zahl der Räume .....                        | 25 |
| Definitionen .....  | 26 |

## Einführung

Der Zensus 2011 ist eine Bevölkerungs-, Gebäude- und Wohnungszählung. Dabei werden – soweit möglich – bereits vorhandene Daten aus Verwaltungsregistern für statistische Zwecke genutzt. Eine Haushaltebefragung auf Stichprobenbasis, eine Vollerhebung aller an Anschriften mit Sonderbereichen lebenden Personen (Wohnheime und Gemeinschaftsunterkünfte) sowie eine postalische Befragung zu Gebäude- und Wohnungsdaten bei den Eigentümerinnen und Eigentümern oder Verwalterinnen und Verwaltern ergänzen und korrigieren die Informationen aus den Registern. Eine traditionelle Volkszählung inklusive einer Gebäude- und Wohnungszählung wurde in den alten Bundesländern letztmalig 1987, in der DDR letztmalig 1981 durchgeführt. Eine Gebäude- und Wohnungszählung fand nach der Wiedervereinigung nur in den neuen Bundesländern im Jahr 1995 statt.

Ziel des Zensus 2011 war zum einen die Ermittlung der amtlichen Einwohnerzahlen zum Stichtag 9. Mai 2011. Zum anderen wurden wichtige Strukturinformationen erhoben, welche eine umfassende Datengrundlage bieten, wie die Menschen in Deutschland leben, wohnen und arbeiten.

Die vorliegende Publikation präsentiert Ergebnisse des Zensus 2011 zu den Themen Gebäude, Wohnungen und Wohnverhältnisse von Haushalten nach Abschluss der Datenaufbereitung.

## Rechtliche Grundlagen

Die rechtlichen Grundlagen des Zensus 2011 bilden

- die Verordnung Europäische Gemeinschaft (EG) Nummer 763/2008 des Europäischen Parlaments und des Rates vom 9. Juli 2008 über Volks- und Wohnungszählungen,
- das Zensusvorbereitungsgesetz (ZensVorbG 2011),
- das Zensusgesetz 2011 (ZensG 2011),
- die Stichprobenverordnung Zensusgesetz 2011 (StichprobenV),
- sowie die jeweiligen landesrechtlichen Regelungen zur Ausführung des ZensG 2011.

Nach § 1 Abs. 1 ZensG 2011 führten die Statistischen Ämter des Bundes und der Länder eine Bevölkerungs-, Gebäude- und Wohnungszählung (Zensus) mit Stand zum 9. Mai 2011 (Berichtszeitpunkt) als Bundesstatistik durch.

Gemäß § 1 Abs. 3 ZensG 2011 dient der Zensus unter anderem der Gewinnung von Grunddaten für das Gesamtsystem der amtlichen Statistik sowie von Strukturdaten über die Bevölkerung als Datengrundlage für vielfältige politische Entscheidungen.

Die nachstehend veröffentlichten Ergebnisse wurden auf Basis folgender Erhebungen und statistischer Verfahren ermittelt:

- Daten aus der Gebäude- und Wohnungszählung (§ 6 ZensG 2011),
- Daten aus der Zusammenführung der Datensätze und Haushaltegenerierung (§ 9 Abs. 3 ZensG 2011).

## Methode

Da es in Deutschland zu Gebäude- und Wohnungsdaten keine flächendeckenden Register gibt, wurden die Angaben zu Gebäuden und Wohnungen durch eine postalische Befragung der Eigentümerinnen und Eigentümer oder Verwalterinnen und Verwalter von Gebäuden und Wohnungen sowie bewohnten Unterkünften gewonnen. Die zum Stichtag 9. Mai 2011 als Vollerhebung durchgeführte Gebäude- und Wohnungszählung liefert Informationen zu Gebäuden mit Wohnraum sowie zu den darin befindlichen Wohnungen. Zu rein gewerblich genutzten Objekten werden keine Informationen angeboten.

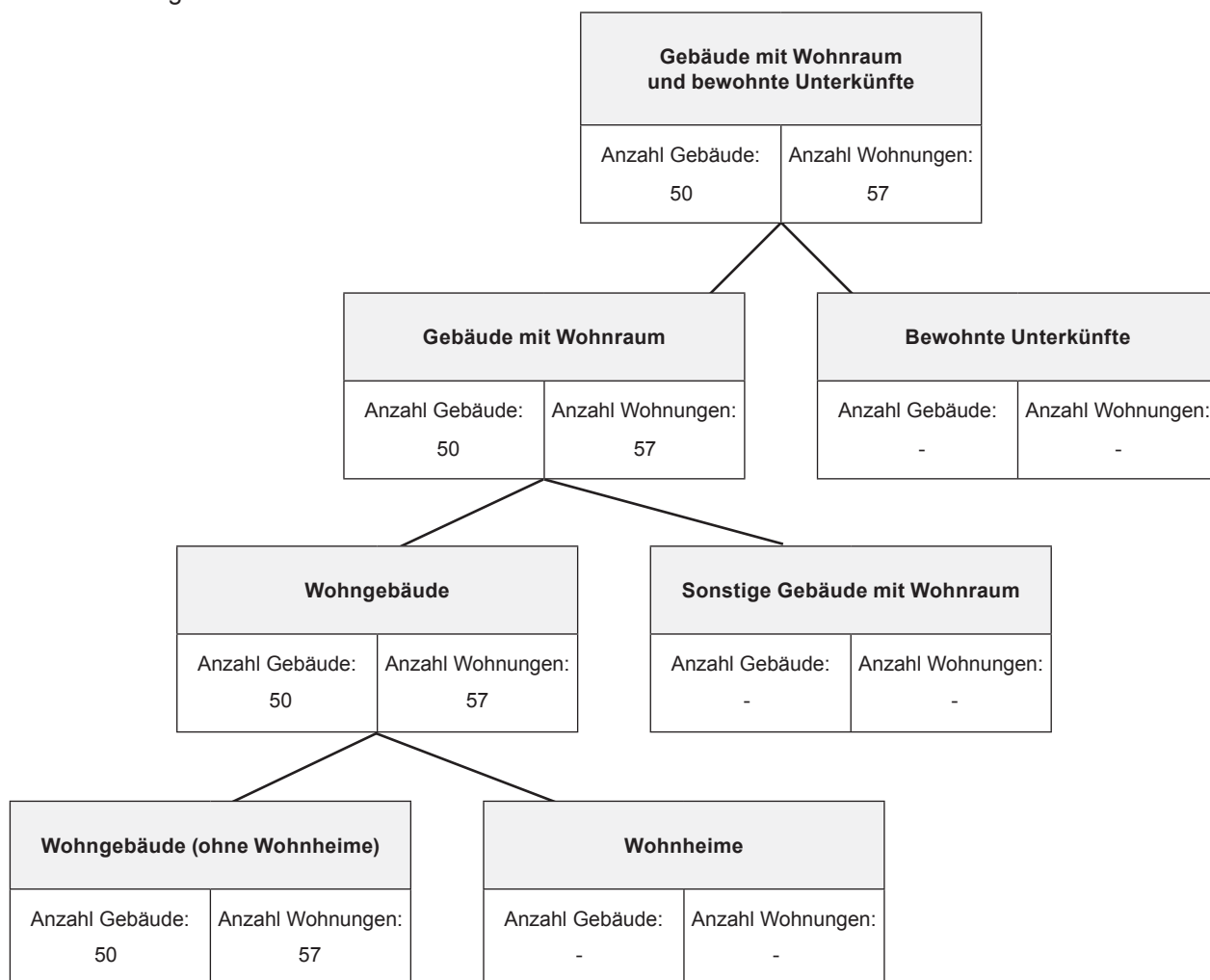
Durch das statistische Verfahren der Haushaltegenerierung stehen nicht nur die gesammelten Informationen zu Bevölkerung, Gebäuden und Wohnungen zur Verfügung, sondern zusätzlich auch Angaben zu Haushalts- und Familienstrukturen. Dabei wurden anschriftenweise Personen zu Haushalten zusammengefasst und den in der Gebäude- und Wohnungszählung erfassten Wohnungen zugeordnet. Die Haushaltegenerierung bildet daher die Wohnhaushalte an einer Anschrift ab. Die Zahl der Haushalte kann von der Zahl der bewohnten Wohnungen abweichen, da ein Haushalt beispielsweise bei Umzügen vorübergehend mehrere Wohnungen nutzen kann.

Bei allen Veröffentlichungen der amtlichen Statistik in Deutschland sind die Einzelangaben der Befragten grundsätzlich geheim zu halten (§ 16 Bundesstatistikgesetz). Bei allen Ergebnisbestandteilen aus Registerauszählungen oder Vollerhebungen des Zensus 2011 erfolgt die Geheimhaltung durch das maschinelle, datenverändernde Verfahren SAFE (Verfahren zur **s**icheren **A**nonymisierung für **E**inzeldaten). Dieses Verfahren stellt sicher, dass bereits vor Erstellung einer Ergebnistabelle kein Datensatz vorhanden ist, welcher Rückschlüsse auf Einzelfälle zulässt.

Weiterführende methodische Informationen zum Zensusmodell und zur Geheimhaltung stehen unter [www.zensus2011.de](http://www.zensus2011.de) zur Verfügung.

## Systematik von Gebäuden und Wohnungen

Im Rahmen des Zensus 2011 werden die Gebäude und Wohnungen nach der Art des Gebäudes in hierarchischen Strukturen abgebildet. Nachstehende Abbildung zeigt die Ergebnisse für die regionale Einheit dieser Veröffentlichung.



Die Ergebnisse zur Gebäude- und Wohnungszählung betrachten ausschließlich Gebäude mit Wohnraum. Bewohnte Unterkünfte bleiben daher für die Ergebnistabellen unberücksichtigt.

### 1.1 Gebäude mit Wohnraum und Wohnungen in Gebäuden mit Wohnraum nach Baujahr, Gebäudetyp, Zahl der Wohnungen, Eigentumsform und Heizungsart

|  | Gebäude mit Wohnraum |           | darunter    |           |
|--|----------------------|-----------|-------------|-----------|
|  | Gebäude              | Wohnungen | Wohngebäude |           |
|  |                      |           | Gebäude     | Wohnungen |
|  | Anzahl               | Anzahl    | Anzahl      | Anzahl    |
| <b>Insgesamt</b>                             |                      |           |             |           |
| Insgesamt                                    | 50                   | 57        | 50          | 57        |
| <b>Baujahr</b>                               |                      |           |             |           |
| Vor 1919                                     | 8                    | 8         | 8           | 8         |
| 1919 - 1948                                  | 7                    | 7         | 7           | 7         |
| 1949 - 1978                                  | 16                   | 16        | 16          | 16        |
| 1979 - 1986                                  | 9                    | 13        | 9           | 13        |
| 1987 - 1990                                  | 3                    | 3         | 3           | 3         |
| 1991 - 1995                                  | 4                    | 7         | 4           | 7         |
| 1996 - 2000                                  | 3                    | 3         | 3           | 3         |
| 2001 - 2004                                  | -                    | -         | -           | -         |
| 2005 - 2008                                  | -                    | -         | -           | -         |
| 2009 und später                              | -                    | -         | -           | -         |
| <b>Gebäudetyp nach Zahl der Wohnungen</b>    |                      |           |             |           |
| Freistehendes Haus Insgesamt                 | 50                   | 57        | 50          | 57        |
| mit 1 Wohnung                                | 39                   | 39        | 39          | 39        |
| mit 2 Wohnungen                              | 8                    | 15        | 8           | 15        |
| mit 3 und mehr Wohnungen                     | 3                    | 3         | 3           | 3         |
| Doppelhaushälfte Insgesamt                   | -                    | -         | -           | -         |
| mit 1 Wohnung                                | -                    | -         | -           | -         |
| mit 2 Wohnungen                              | -                    | -         | -           | -         |
| mit 3 und mehr Wohnungen                     | -                    | -         | -           | -         |
| Gereihtes Haus Insgesamt                     | -                    | -         | -           | -         |
| mit 1 Wohnung                                | -                    | -         | -           | -         |
| mit 2 Wohnungen                              | -                    | -         | -           | -         |
| mit 3 und mehr Wohnungen                     | -                    | -         | -           | -         |
| Anderer Gebäudetyp Insgesamt                 | -                    | -         | -           | -         |
| mit 1 Wohnung                                | -                    | -         | -           | -         |
| mit 2 Wohnungen                              | -                    | -         | -           | -         |
| mit 3 und mehr Wohnungen                     | -                    | -         | -           | -         |
| <b>Zahl der Wohnungen im Gebäude</b>         |                      |           |             |           |
| 1 Wohnung                                    | 39                   | 39        | 39          | 39        |
| 2 Wohnungen                                  | 8                    | 15        | 8           | 15        |
| 3 - 6 Wohnungen                              | 3                    | 3         | 3           | 3         |
| 7 - 12 Wohnungen                             | -                    | -         | -           | -         |
| 13 und mehr Wohnungen                        | -                    | -         | -           | -         |
| <b>Eigentumsform des Gebäudes</b>            |                      |           |             |           |
| Gemeinschaft von Wohnungseigentümern/-innen  | 3                    | 3         | 3           | 3         |
| Privatperson/-en                             | (44)                 | 51        | 44          | 51        |
| Wohnungsgenossenschaft                       | -                    | -         | -           | -         |
| Kommune oder kommunales Wohnungsunternehmen  | -                    | -         | -           | -         |
| Privatwirtschaftliches Wohnungsunternehmen   | 3                    | 3         | 3           | 3         |
| Anderes privatwirtschaftliches Unternehmen   | -                    | -         | -           | -         |
| Bund oder Land                               | -                    | -         | -           | -         |
| Organisation ohne Erwerbszweck (z.B. Kirche) | -                    | -         | -           | -         |

Noch: 1.1 Gebäude mit Wohnraum und Wohnungen in Gebäuden mit Wohnraum nach Baujahr, Gebäudetyp, Zahl der Wohnungen, Eigentumsform und Heizungsart

|  | Gebäude mit Wohnraum |           | darunter    |           |
|--|----------------------|-----------|-------------|-----------|
|  |                      |           | Wohngebäude |           |
|  | Gebäude              | Wohnungen | Gebäude     | Wohnungen |
|  | Anzahl               | Anzahl    | Anzahl      | Anzahl    |
| <b>Heizungsart</b>                               |                      |           |             |           |
| Fernheizung (Fernwärme)                          | -                    | -         | -           | -         |
| Etagenheizung                                    | 6                    | 6         | 6           | 6         |
| Blockheizung                                     | -                    | -         | -           | -         |
| Zentralheizung                                   | 35                   | 42        | 35          | 42        |
| Einzel-/Mehrraumöfen (auch Nachtspeicherheizung) | (3)                  | (3)       | 3           | (3)       |
| Keine Heizung im Gebäude oder in den Wohnungen   | 6                    | 6         | 6           | 6         |

Bei den ausgewiesenen Wohnungszahlen sind gewerblich genutzte Wohnungen nicht, Diplomatenwohnungen/Wohnungen ausländischer Streitkräfte nur in der „Insgesamt-Zeile“ berücksichtigt.

Die ausgewiesenen Zahlen zu „Gebäudetyp nach Zahl der Wohnungen“ und „Zahl der Wohnungen im Gebäude“ können Abweichungen zwischen der Anzahl der Gebäude und der entsprechenden Zahl der Wohnungen in diesen Gebäuden aufweisen. Dies ist auf das beim Zensus 2011 eingesetzte Geheimhaltungsverfahren zurückzuführen sowie auf die in den Wohnungsauswertungen nicht berücksichtigten Diplomatenwohnungen/Wohnungen ausländischer Streitkräfte bzw. gewerblich genutzten Wohnungen.

## 1.2 Gebäude mit Wohnraum nach Baujahr und Gebäudeart, Gebäudetyp, Zahl der Wohnungen, Eigentumsform und Heizungsart

|  | Insgesamt | Baujahr (Jahrzwanzigste) |             |             |                 |
|--|-----------|--------------------------|-------------|-------------|-----------------|
|  |           | Vor 1950                 | 1950 - 1969 | 1970 - 1989 | 1990 und später |
|  | Anzahl    | Anzahl                   | Anzahl      | Anzahl      | Anzahl          |
| <b>Insgesamt</b>                             |           |                          |             |             |                 |
| Insgesamt                                    | 50        | 15                       | 3           | 25          | 7               |
| <b>Art des Gebäudes</b>                      |           |                          |             |             |                 |
| Gebäude mit Wohnraum                         | 50        | 15                       | 3           | 25          | 7               |
| Wohngebäude                                  | 50        | 15                       | 3           | 25          | 7               |
| Wohngebäude (ohne Wohnheime)                 | 50        | 15                       | 3           | 25          | 7               |
| Wohnheime                                    | -         | -                        | -           | -           | -               |
| Sonstige Gebäude mit Wohnraum                | -         | -                        | -           | -           | -               |
| <b>Gebäudetyp nach Zahl der Wohnungen</b>    |           |                          |             |             |                 |
| Freistehendes Haus Insgesamt                 | 50        | 15                       | 3           | 25          | 7               |
| mit 1 Wohnung                                | 39        | 15                       | 3           | 18          | 3               |
| mit 2 Wohnungen                              | 8         | -                        | -           | 4           | 4               |
| mit 3 und mehr Wohnungen                     | 3         | -                        | -           | 3           | -               |
| Doppelhaushälfte Insgesamt                   | -         | -                        | -           | -           | -               |
| mit 1 Wohnung                                | -         | -                        | -           | -           | -               |
| mit 2 Wohnungen                              | -         | -                        | -           | -           | -               |
| mit 3 und mehr Wohnungen                     | -         | -                        | -           | -           | -               |
| Gereihtes Haus Insgesamt                     | -         | -                        | -           | -           | -               |
| mit 1 Wohnung                                | -         | -                        | -           | -           | -               |
| mit 2 Wohnungen                              | -         | -                        | -           | -           | -               |
| mit 3 und mehr Wohnungen                     | -         | -                        | -           | -           | -               |
| Anderer Gebäudetyp Insgesamt                 | -         | -                        | -           | -           | -               |
| mit 1 Wohnung                                | -         | -                        | -           | -           | -               |
| mit 2 Wohnungen                              | -         | -                        | -           | -           | -               |
| mit 3 und mehr Wohnungen                     | -         | -                        | -           | -           | -               |
| <b>Zahl der Wohnungen im Gebäude</b>         |           |                          |             |             |                 |
| 1 Wohnung                                    | 39        | 15                       | 3           | 18          | 3               |
| 2 Wohnungen                                  | 8         | -                        | -           | 4           | 4               |
| 3 - 6 Wohnungen                              | 3         | -                        | -           | 3           | -               |
| 7 - 12 Wohnungen                             | -         | -                        | -           | -           | -               |
| 13 und mehr Wohnungen                        | -         | -                        | -           | -           | -               |
| <b>Eigentumsform des Gebäudes</b>            |           |                          |             |             |                 |
| Gemeinschaft von Wohnungseigentümern/-innen  | 3         | -                        | -           | 3           | -               |
| Privatperson/-en                             | (44)      | 15                       | -           | 22          | 7               |
| Wohnungsgenossenschaft                       | -         | -                        | -           | -           | -               |
| Kommune oder kommunales Wohnungsunternehmen  | -         | -                        | -           | -           | -               |
| Privatwirtschaftliches Wohnungsunternehmen   | 3         | -                        | 3           | -           | -               |
| Anderes privatwirtschaftliches Unternehmen   | -         | -                        | -           | -           | -               |
| Bund oder Land                               | -         | -                        | -           | -           | -               |
| Organisation ohne Erwerbszweck (z.B. Kirche) | -         | -                        | -           | -           | -               |



Noch: 1.2 Gebäude mit Wohnraum nach Baujahr und Gebäudeart, Gebäudetyp, Zahl der Wohnungen,  
Eigentumsform und Heizungsart

|   | Insgesamt | Baujahr (Jahrzwanzigste) |             |             |                 |
|---|-----------|--------------------------|-------------|-------------|-----------------|
|   |           | Vor 1950                 | 1950 - 1969 | 1970 - 1989 | 1990 und später |
|   | Anzahl    | Anzahl                   | Anzahl      | Anzahl      | Anzahl          |
| <b>Heizungsart</b>                                  |           |                          |             |             |                 |
| Fernheizung (Fernwärme)                             | -         | -                        | -           | -           | -               |
| Etagenheizung                                       | 6         | -                        | 3           | 3           | -               |
| Blockheizung  | -         | -                        | -           | -           | -               |
| Zentralheizung                                      | 35        | 12                       | -           | 16          | 7               |
| Einzel-/Mehrraumöfen (auch<br>Nachtspeicherheizung) | (3)       | -                        | -           | 3           | -               |
| Keine Heizung im Gebäude oder in<br>den Wohnungen   | 6         | 3                        | -           | 3           | -               |

## 1.3.1 Gebäude mit Wohnraum nach regionaler Einheit und Baujahr, Gebäudeart, Gebäudetyp, Zahl der Wohnungen, Eigentumsform und Heizungsart

|   | Gebäude     |                          |                       |                 |             |
|---|-------------|--------------------------|-----------------------|-----------------|-------------|
|   | Kötterichen | Verbandsgemeinde Kelberg | Landkreis Vulkaneifel | Rheinland-Pfalz | Deutschland |
|   | Anzahl      | Anzahl                   | Anzahl                | Anzahl          | Anzahl      |
| <b>Insgesamt</b>                          |             |                          |                       |                 |             |
| Insgesamt                                 | 50          | 2 922                    | 23 720                | 1 183 475       | 18 922 618  |
| <b>Baujahr</b>                            |             |                          |                       |                 |             |
| Vor 1919                                  | 8           | 353                      | 3 744                 | 181 833         | 2 655 042   |
| 1919 - 1948                               | 7           | 370                      | 2 215                 | 123 453         | 2 307 543   |
| 1949 - 1978                               | 16          | 1 177                    | 9 290                 | 462 714         | 7 188 157   |
| 1979 - 1986                               | 9           | 323                      | 2 600                 | 120 331         | 1 828 250   |
| 1987 - 1990                               | 3           | (106)                    | 817                   | 47 821          | 736 588     |
| 1991 - 1995                               | 4           | (165)                    | 1 365                 | 69 320          | 1 153 484   |
| 1996 - 2000                               | 3           | 203                      | 1 782                 | 79 166          | 1 434 704   |
| 2001 - 2004                               | -           | 98                       | 982                   | 47 349          | 790 074     |
| 2005 - 2008                               | -           | 95                       | 669                   | 36 981          | 594 658     |
| 2009 und später                           | -           | 32                       | 256                   | 14 507          | 234 118     |
| <b>Art des Gebäudes</b>                   |             |                          |                       |                 |             |
| Gebäude mit Wohnraum                      | 50          | 2 922                    | 23 720                | 1 183 475       | 18 922 618  |
| Wohngebäude                               | 50          | 2 810                    | 22 800                | 1 140 000       | 18 259 360  |
| Wohngebäude (ohne Wohnheime)              | 50          | 2 807                    | 22 794                | 1 139 024       | 18 239 634  |
| Wohnheime                                 | -           | 3                        | 6                     | 976             | 19 726      |
| Sonstige Gebäude mit Wohnraum             | -           | (112)                    | 920                   | 43 475          | 663 258     |
| <b>Gebäudetyp nach Zahl der Wohnungen</b> |             |                          |                       |                 |             |
| Freistehendes Haus Insgesamt              | 50          | 2 581                    | 18 981                | 813 645         | 11 670 098  |
| mit 1 Wohnung                             | 39          | 2 088                    | 14 970                | 597 607         | 7 865 099   |
| mit 2 Wohnungen                           | 8           | 369                      | 2 930                 | 143 967         | 2 363 400   |
| mit 3 und mehr Wohnungen                  | 3           | 124                      | 1 081                 | 72 071          | 1 441 599   |
| Doppelhaushälfte Insgesamt                | -           | (109)                    | 1 714                 | 131 807         | 2 767 712   |
| mit 1 Wohnung                             | -           | (76)                     | 1 270                 | 93 446          | 1 961 269   |
| mit 2 Wohnungen                           | -           | 15                       | 301                   | 21 364          | 424 662     |
| mit 3 und mehr Wohnungen                  | -           | (18)                     | 143                   | 16 997          | 381 781     |
| Gereihtes Haus Insgesamt                  | -           | 95                       | 1 896                 | 187 370         | 3 714 711   |
| mit 1 Wohnung                             | -           | 66                       | 1 400                 | 119 829         | 2 093 366   |
| mit 2 Wohnungen                           | -           | 23                       | 270                   | 22 255          | 311 332     |
| mit 3 und mehr Wohnungen                  | -           | 6                        | 226                   | 45 286          | 1 310 013   |
| Anderer Gebäudetyp Insgesamt              | -           | (137)                    | 1 129                 | 50 653          | 770 097     |
| mit 1 Wohnung                             | -           | 97                       | 857                   | 33 076          | 419 909     |
| mit 2 Wohnungen                           | -           | (33)                     | (175)                 | 7 730           | 130 258     |
| mit 3 und mehr Wohnungen                  | -           | 7                        | 97                    | 9 847           | 219 930     |
| <b>Zahl der Wohnungen im Gebäude</b>      |             |                          |                       |                 |             |
| 1 Wohnung                                 | 39          | 2 327                    | 18 497                | 843 958         | 12 339 643  |
| 2 Wohnungen                               | 8           | 440                      | 3 676                 | 195 316         | 3 229 652   |
| 3 - 6 Wohnungen                           | 3           | 146                      | 1 418                 | 114 928         | 2 251 854   |
| 7 - 12 Wohnungen                          | -           | 9                        | 97                    | 23 254          | 882 631     |
| 13 und mehr Wohnungen                     | -           | -                        | (32)                  | 6 019           | 218 838     |

Noch: 1.3.1 Gebäude mit Wohnraum nach regionaler Einheit und Baujahr, Gebäudeart, Gebäudetyp, Zahl der Wohnungen, Eigentumsform und Heizungsart

|  | Gebäude     |                          |                       |                 |             |
|--|-------------|--------------------------|-----------------------|-----------------|-------------|
|  | Kötterichen | Verbandsgemeinde Kelberg | Landkreis Vulkaneifel | Rheinland-Pfalz | Deutschland |
|  | Anzahl      | Anzahl                   | Anzahl                | Anzahl          | Anzahl      |
| <b>Eigentumsform des Gebäudes</b>                |             |                          |                       |                 |             |
| Gemeinschaft von Wohnungseigentümern/-innen      | 3           | 116                      | 1 132                 | 88 519          | 1 767 017   |
| Privatperson/-en                                 | (44)        | 2 787                    | 22 381                | 1 060 228       | 15 968 275  |
| Wohnungsgenossenschaft                           | -           | -                        | -                     | 3 425           | 288 767     |
| Kommune oder kommunales Wohnungsunternehmen      | -           | 7                        | 48                    | 12 683          | 332 089     |
| Privatwirtschaftliches Wohnungsunternehmen       | 3           | 6                        | 47                    | 8 438           | 316 086     |
| Anderes privatwirtschaftliches Unternehmen       | -           | -                        | 59                    | 4 760           | 131 832     |
| Bund oder Land                                   | -           | -                        | 3                     | 1 109           | 44 215      |
| Organisation ohne Erwerbszweck (z.B. Kirche)     | -           | 6                        | 50                    | 4 313           | 74 337      |
| <b>Heizungsart</b>                               |             |                          |                       |                 |             |
| Fernheizung (Fernwärme)                          | -           | 28                       | 317                   | 28 315          | 1 020 473   |
| Etagenheizung                                    | 6           | 40                       | 447                   | 69 769          | 1 218 091   |
| Blockheizung                                     | -           | 4                        | (89)                  | 5 500           | 186 429     |
| Zentralheizung                                   | 35          | 2 412                    | 18 994                | 964 750         | 14 951 706  |
| Einzel-/Mehrraumöfen (auch Nachtspeicherheizung) | (3)         | 368                      | 3 512                 | 103 185         | 1 435 746   |
| Keine Heizung im Gebäude oder in den Wohnungen   | 6           | 70                       | 361                   | 11 956          | 110 173     |

## 1.3.2 Gebäude mit Wohnraum nach regionaler Einheit und Baujahr, Gebäudeart, Gebäudetyp, Zahl der Wohnungen, Eigentumsform und Heizungsart -in %-

|   | Gebäude     |                          |                       |                 |             |
|---|-------------|--------------------------|-----------------------|-----------------|-------------|
|   | Kötterichen | Verbandsgemeinde Kelberg | Landkreis Vulkaneifel | Rheinland-Pfalz | Deutschland |
|   | %           | %                        | %                     | %               | %           |
| <b>Baujahr</b>                            |             |                          |                       |                 |             |
| Vor 1919                                  | 16,0        | 12,1                     | 15,8                  | 15,4            | 14,0        |
| 1919 - 1948                               | 14,0        | 12,7                     | 9,3                   | 10,4            | 12,2        |
| 1949 - 1978                               | 32,0        | 40,3                     | 39,2                  | 39,1            | 38,0        |
| 1979 - 1986                               | 18,0        | 11,1                     | 11,0                  | 10,2            | 9,7         |
| 1987 - 1990                               | 6,0         | (3,6)                    | 3,4                   | 4,0             | 3,9         |
| 1991 - 1995                               | 8,0         | (5,6)                    | 5,8                   | 5,9             | 6,1         |
| 1996 - 2000                               | 6,0         | 6,9                      | 7,5                   | 6,7             | 7,6         |
| 2001 - 2004                               | -           | 3,4                      | 4,1                   | 4,0             | 4,2         |
| 2005 - 2008                               | -           | 3,3                      | 2,8                   | 3,1             | 3,1         |
| 2009 und später                           | -           | 1,1                      | 1,1                   | 1,2             | 1,2         |
| <b>Art des Gebäudes</b>                   |             |                          |                       |                 |             |
| Gebäude mit Wohnraum                      | 100,0       | 100,0                    | 100,0                 | 100,0           | 100,0       |
| Wohngebäude                               | 100,0       | 96,2                     | 96,1                  | 96,3            | 96,5        |
| Wohngebäude (ohne Wohnheime)              | 100,0       | 96,1                     | 96,1                  | 96,2            | 96,4        |
| Wohnheime                                 | -           | 0,1                      | 0,0                   | 0,1             | 0,1         |
| Sonstige Gebäude mit Wohnraum             | -           | (3,8)                    | 3,9                   | 3,7             | 3,5         |
| <b>Gebäudetyp nach Zahl der Wohnungen</b> |             |                          |                       |                 |             |
| Freistehendes Haus Insgesamt              | 100,0       | 88,3                     | 80,0                  | 68,8            | 61,7        |
| mit 1 Wohnung                             | 78,0        | 71,5                     | 63,1                  | 50,5            | 41,6        |
| mit 2 Wohnungen                           | 16,0        | 12,6                     | 12,4                  | 12,2            | 12,5        |
| mit 3 und mehr Wohnungen                  | 6,0         | 4,2                      | 4,6                   | 6,1             | 7,6         |
| Doppelhaushälfte Insgesamt                | -           | (3,7)                    | 7,2                   | 11,1            | 14,6        |
| mit 1 Wohnung                             | -           | (2,6)                    | 5,4                   | 7,9             | 10,4        |
| mit 2 Wohnungen                           | -           | 0,5                      | 1,3                   | 1,8             | 2,2         |
| mit 3 und mehr Wohnungen                  | -           | (0,6)                    | 0,6                   | 1,4             | 2,0         |
| Gereihtes Haus Insgesamt                  | -           | 3,3                      | 8,0                   | 15,8            | 19,6        |
| mit 1 Wohnung                             | -           | 2,3                      | 5,9                   | 10,1            | 11,1        |
| mit 2 Wohnungen                           | -           | 0,8                      | 1,1                   | 1,9             | 1,6         |
| mit 3 und mehr Wohnungen                  | -           | 0,2                      | 1,0                   | 3,8             | 6,9         |
| Anderer Gebäudetyp Insgesamt              | -           | (4,7)                    | 4,8                   | 4,3             | 4,1         |
| mit 1 Wohnung                             | -           | 3,3                      | 3,6                   | 2,8             | 2,2         |
| mit 2 Wohnungen                           | -           | (1,1)                    | (0,7)                 | 0,7             | 0,7         |
| mit 3 und mehr Wohnungen                  | -           | 0,2                      | 0,4                   | 0,8             | 1,2         |
| <b>Zahl der Wohnungen im Gebäude</b>      |             |                          |                       |                 |             |
| 1 Wohnung                                 | 78,0        | 79,6                     | 78,0                  | 71,3            | 65,2        |
| 2 Wohnungen                               | 16,0        | 15,1                     | 15,5                  | 16,5            | 17,1        |
| 3 - 6 Wohnungen                           | 6,0         | 5,0                      | 6,0                   | 9,7             | 11,9        |
| 7 - 12 Wohnungen                          | -           | 0,3                      | 0,4                   | 2,0             | 4,7         |
| 13 und mehr Wohnungen                     | -           | -                        | (0,1)                 | 0,5             | 1,2         |

Noch: 1.3.2 Gebäude mit Wohnraum nach regionaler Einheit und Baujahr, Gebäudeart, Gebäudetyp, Zahl der Wohnungen, Eigentumsform und Heizungsart -in %-

|  | Gebäude     |                          |                       |                 |             |
|--|-------------|--------------------------|-----------------------|-----------------|-------------|
|  | Kötterichen | Verbandsgemeinde Kelberg | Landkreis Vulkaneifel | Rheinland-Pfalz | Deutschland |
|  | %           | %                        | %                     | %               | %           |
| <b>Eigentumsform des Gebäudes</b>                |             |                          |                       |                 |             |
| Gemeinschaft von Wohnungseigentümern/-innen      | 6,0         | 4,0                      | 4,8                   | 7,5             | 9,3         |
| Privatperson/-en                                 | (88,0)      | 95,4                     | 94,4                  | 89,6            | 84,4        |
| Wohnungsgenossenschaft                           | -           | -                        | -                     | 0,3             | 1,5         |
| Kommune oder kommunales Wohnungsunternehmen      | -           | 0,2                      | 0,2                   | 1,1             | 1,8         |
| Privatwirtschaftliches Wohnungsunternehmen       | 6,0         | 0,2                      | 0,2                   | 0,7             | 1,7         |
| Anderes privatwirtschaftliches Unternehmen       | -           | -                        | 0,2                   | 0,4             | 0,7         |
| Bund oder Land                                   | -           | -                        | 0,0                   | 0,1             | 0,2         |
| Organisation ohne Erwerbszweck (z.B. Kirche)     | -           | 0,2                      | 0,2                   | 0,4             | 0,4         |
| <b>Heizungsart</b>                               |             |                          |                       |                 |             |
| Fernheizung (Fernwärme)                          | -           | 1,0                      | 1,3                   | 2,4             | 5,4         |
| Etagenheizung                                    | 12,0        | 1,4                      | 1,9                   | 5,9             | 6,4         |
| Blockheizung                                     | -           | 0,1                      | (0,4)                 | 0,5             | 1,0         |
| Zentralheizung                                   | 70,0        | 82,5                     | 80,1                  | 81,5            | 79,0        |
| Einzel-/Mehrraumöfen (auch Nachtspeicherheizung) | (6,0)       | 12,6                     | 14,8                  | 8,7             | 7,6         |
| Keine Heizung im Gebäude oder in den Wohnungen   | 12,0        | 2,4                      | 1,5                   | 1,0             | 0,6         |

Die relativen Ergebnisse beziehen sich auf die Gesamtzahl der Gebäude der jeweiligen regionalen Einheit je betrachtetem Gebäudemerkmal.

Die relativen Werte wurden durch Division von Ergebnissen nach Durchführung der Geheimhaltung errechnet.

## 2.1 Wohnungen in Gebäuden mit Wohnraum nach Art der Nutzung, Fläche der Wohnung, Zahl der Räume und Ausstattung

|  | Wohnungen in Gebäuden mit Wohnraum | davon                     |   |                         |  |
|--|------------------------------------|---------------------------|---|-------------------------|--|
|  |                                    | Wohnungen in Wohngebäuden | davon                                       |                         | Wohnungen in Sonstigen Gebäuden mit Wohnraum |
|  |                                    |                           | Wohnungen in Wohngebäuden (keine Wohnheime) | Wohnungen in Wohnheimen |  |
|  | Anzahl                             | Anzahl                    | Anzahl                                      | Anzahl                  | Anzahl                                       |
| <b>Insgesamt</b>                               |                                    |                           |   |                         |  |
| Insgesamt                                      | 57                                 | 57                        | 57  | -                       | -  |
| <b>Art der Wohnungsnutzung</b>                 |                                    |                           |   |                         |  |
| Von Eigentümer/-in bewohnt                     | (34)                               | (34)                      | (34)  | -                       | -  |
| Zu Wohnzwecken vermietet (auch mietfrei)       | 14                                 | 14                        | 14  | -                       | -  |
| Ferien- und Freizeitwohnung                    | 6                                  | 6                         | 6   | -                       | -  |
| Leer stehend                                   | 3                                  | 3                         | 3   | -                       | -  |
| <b>Fläche der Wohnung in m²</b>                |                                    |                           |   |                         |  |
| Unter 40                                       | 3                                  | 3                         | 3   | -                       | -  |
| 40 - 59  | 9                                  | 9                         | 9   | -                       | -  |
| 60 - 79  | 7                                  | 7                         | 7   | -                       | -  |
| 80 - 99  | 7                                  | 7                         | 7   | -                       | -  |
| 100 - 119                                      | 6                                  | 6                         | 6   | -                       | -  |
| 120 - 139                                      | (4)                                | (4)                       | (4)   | -                       | -  |
| 140 - 159                                      | 6                                  | 6                         | 6   | -                       | -  |
| 160 - 179                                      | 4                                  | 4                         | 4   | -                       | -  |
| 180 - 199                                      | 4                                  | 4                         | 4   | -                       | -  |
| 200 und mehr                                   | 7                                  | 7                         | 7   | -                       | -  |
| <b>Zahl der Räume</b>                          |                                    |                           |   |                         |  |
| 1 Raum   | -                                  | -                         | -   | -                       | -  |
| 2 Räume  | -                                  | -                         | -   | -                       | -  |
| 3 Räume  | (12)                               | (12)                      | (12)  | -                       | -  |
| 4 Räume  | 7                                  | 7                         | 7   | -                       | -  |
| 5 Räume  | 10                                 | 10                        | 10  | -                       | -  |
| 6 Räume  | 7                                  | 7                         | 7   | -                       | -  |
| 7 und mehr Räume                               | 21                                 | 21                        | 21  | -                       | -  |
| <b>Ausstattung der Wohnung</b>                 |                                    |                           |   |                         |  |
| Badewanne/Dusche und WC vorhanden              | 57                                 | 57                        | 57  | -                       | -  |
| Badewanne/Dusche und WC nicht vorhanden        | -                                  | -                         | -   | -                       | -  |
| Badewanne/Dusche vorhanden, WC nicht vorhanden | -                                  | -                         | -   | -                       | -  |
| Badewanne/Dusche nicht vorhanden, WC vorhanden | -                                  | -                         | -   | -                       | -  |

Bei den ausgewiesenen Wohnungszahlen sind gewerblich genutzte Wohnungen nicht, Diplomatenwohnungen/Wohnungen ausländischer Streitkräfte nur in der „Insgesamt-Zeile“ berücksichtigt.

## 2.2.1 Wohnungen in Gebäuden mit Wohnraum nach regionaler Einheit und Art der Nutzung, Fläche der Wohnung, Zahl der Räume und Ausstattung

|  | Wohnungen   |                          |                       |                 |             |
|--|-------------|--------------------------|-----------------------|-----------------|-------------|
|  | Kötterichen | Verbandsgemeinde Kelberg | Landkreis Vulkaneifel | Rheinland-Pfalz | Deutschland |
|  | Anzahl      | Anzahl                   | Anzahl                | Anzahl          | Anzahl      |
| <b>Insgesamt</b>                               |             |                          |                       |                 |             |
| Insgesamt                                      | 57          | 3 699                    | 31 880                | 2 010 559       | 40 563 320  |
| <b>Art der Wohnungsnutzung</b>                 |             |                          |                       |                 |             |
| Von Eigentümer/-in bewohnt                     | (34)        | 2 440                    | 19 431                | 1 056 986       | 17 292 029  |
| Zu Wohnzwecken vermietet (auch mietfrei)       | 14          | 906                      | 9 426                 | 841 958         | 21 199 913  |
| Ferien- und Freizeitwohnung                    | 6           | 175                      | 1 486                 | 14 906          | 224 529     |
| Leer stehend                                   | 3           | (178)                    | 1 533                 | 89 040          | 1 828 846   |
| <b>Fläche der Wohnung in m²</b>                |             |                          |                       |                 |             |
| Unter 40                                       | 3           | 28                       | 471                   | 79 051          | 2 177 061   |
| 40 - 59  | 9           | 214                      | 2 492                 | 219 658         | 7 288 734   |
| 60 - 79  | 7           | 417                      | 4 570                 | 368 640         | 9 663 142   |
| 80 - 99  | 7           | 658                      | 5 625                 | 363 190         | 6 987 435   |
| 100 - 119                                      | 6           | 669                      | 5 122                 | 281 553         | 4 913 194   |
| 120 - 139                                      | (4)         | 685                      | 5 754                 | 282 169         | 4 211 779   |
| 140 - 159                                      | 6           | 476                      | 3 526                 | 181 337         | 2 394 089   |
| 160 - 179                                      | 4           | (197)                    | 1 782                 | 86 315          | 1 117 240   |
| 180 - 199                                      | 4           | 136                      | 953                   | 53 728          | 686 793     |
| 200 und mehr                                   | 7           | (219)                    | 1 581                 | 87 249          | 1 105 850   |
| <b>Zahl der Räume</b>                          |             |                          |                       |                 |             |
| 1 Raum   | -           | 10                       | 290                   | 56 146          | 1 306 117   |
| 2 Räume  | -           | 128                      | 1 524                 | 130 279         | 3 735 658   |
| 3 Räume  | (12)        | 350                      | 3 899                 | 335 419         | 8 890 843   |
| 4 Räume  | 7           | 574                      | 5 534                 | 436 277         | 10 410 969  |
| 5 Räume  | 10          | 704                      | 5 864                 | 364 352         | 6 855 418   |
| 6 Räume  | 7           | 737                      | 6 002                 | 292 471         | 4 406 792   |
| 7 und mehr Räume                               | 21          | 1 196                    | 8 763                 | 387 946         | 4 939 520   |
| <b>Ausstattung der Wohnung</b>                 |             |                          |                       |                 |             |
| Badewanne/Dusche und WC vorhanden              | 57          | 3 658                    | 31 595                | 1 970 139       | 39 916 059  |
| Badewanne/Dusche und WC nicht vorhanden        | -           | 22                       | (99)                  | 6 506           | 308 371     |
| Badewanne/Dusche vorhanden, WC nicht vorhanden | -           | 3                        | (37)                  | 4 165           | 104 585     |
| Badewanne/Dusche nicht vorhanden, WC vorhanden | -           | 16                       | (145)                 | 22 080          | 216 302     |

Bei den ausgewiesenen Wohnungszahlen sind gewerblich genutzte Wohnungen nicht, Diplomatenwohnungen/Wohnungen ausländischer Streitkräfte nur in der „Insgesamt-Zeile“ berücksichtigt.

## 2.2.2 Wohnungen in Gebäuden mit Wohnraum nach regionaler Einheit und Art der Nutzung, Fläche der Wohnung, Zahl der Räume und Ausstattung -in %-

|  | Wohnungen   |                          |                       |                 |             |
|--|-------------|--------------------------|-----------------------|-----------------|-------------|
|  | Kötterichen | Verbandsgemeinde Kelberg | Landkreis Vulkaneifel | Rheinland-Pfalz | Deutschland |
|  | %           | %                        | %                     | %               | %           |
| <b>Art der Wohnungsnutzung</b>                 |             |                          |                       |                 |             |
| Von Eigentümer/-in bewohnt                     | (59,6)      | 66,0                     | 61,0                  | 52,8            | 42,6        |
| Zu Wohnzwecken vermietet (auch mietfrei)       | 24,6        | 24,5                     | 29,6                  | 42,0            | 52,3        |
| Ferien- und Freizeitwohnung                    | 10,5        | 4,7                      | 4,7                   | 0,7             | 0,6         |
| Leer stehend                                   | 5,3         | (4,8)                    | 4,8                   | 4,4             | 4,5         |
| <b>Fläche der Wohnung in m²</b>                |             |                          |                       |                 |             |
| Unter 40                                       | 5,3         | 0,8                      | 1,5                   | 3,9             | 5,4         |
| 40 - 59  | 15,8        | 5,8                      | 7,8                   | 11,0            | 18,0        |
| 60 - 79  | 12,3        | 11,3                     | 14,3                  | 18,4            | 23,8        |
| 80 - 99  | 12,3        | 17,8                     | 17,6                  | 18,1            | 17,2        |
| 100 - 119                                      | 10,5        | 18,1                     | 16,1                  | 14,1            | 12,1        |
| 120 - 139                                      | (7,0)       | 18,5                     | 18,1                  | 14,1            | 10,4        |
| 140 - 159                                      | 10,5        | 12,9                     | 11,1                  | 9,1             | 5,9         |
| 160 - 179                                      | 7,0         | (5,3)                    | 5,6                   | 4,3             | 2,8         |
| 180 - 199                                      | 7,0         | 3,7                      | 3,0                   | 2,7             | 1,7         |
| 200 und mehr                                   | 12,3        | (5,9)                    | 5,0                   | 4,4             | 2,7         |
| <b>Zahl der Räume</b>                          |             |                          |                       |                 |             |
| 1 Raum   | -           | 0,3                      | 0,9                   | 2,8             | 3,2         |
| 2 Räume  | -           | 3,5                      | 4,8                   | 6,5             | 9,2         |
| 3 Räume  | (21,1)      | 9,5                      | 12,2                  | 16,7            | 21,9        |
| 4 Räume  | 12,3        | 15,5                     | 17,4                  | 21,8            | 25,7        |
| 5 Räume  | 17,5        | 19,0                     | 18,4                  | 18,2            | 16,9        |
| 6 Räume  | 12,3        | 19,9                     | 18,8                  | 14,6            | 10,9        |
| 7 und mehr Räume                               | 36,8        | 32,3                     | 27,5                  | 19,4            | 12,2        |
| <b>Ausstattung der Wohnung</b>                 |             |                          |                       |                 |             |
| Badewanne/Dusche und WC vorhanden              | 100,0       | 98,9                     | 99,1                  | 98,4            | 98,4        |
| Badewanne/Dusche und WC nicht vorhanden        | -           | 0,6                      | (0,3)                 | 0,3             | 0,8         |
| Badewanne/Dusche vorhanden, WC nicht vorhanden | -           | 0,1                      | (0,1)                 | 0,2             | 0,3         |
| Badewanne/Dusche nicht vorhanden, WC vorhanden | -           | 0,4                      | (0,5)                 | 1,1             | 0,5         |

Bei den ausgewiesenen Wohnungszahlen sind gewerblich genutzte Wohnungen, Diplomatenwohnungen/Wohnungen ausländischer Streitkräfte nicht berücksichtigt.

Die relativen Ergebnisse beziehen sich auf die Gesamtzahl der Gebäude der jeweiligen regionalen Einheit je betrachtetem Gebäudemerkmal.

Die relativen Werte wurden durch Division von Ergebnissen nach Durchführung der Geheimhaltung errechnet.



## 3.1 Gebäude- und Wohnungskennzahlen im regionalen Vergleich

| Gebiet                      | Kennzahlen für Gebäude und Wohnungen |  |   |
|-----------------------------|--------------------------------------|--|---|
|                             | Eigentümerquote<br>(Wohnungen)       | Durchschnittliche<br>Wohnungsgröße in m² | Durchschnittliche Anzahl<br>der Wohnungen je<br>Wohngebäude |
|                             | %                                    | m²                                       | Anzahl  |
| Verbandsgemeinde Daun       | 66                                   | 111                                      | 1   |
| Betteldorf                  | .                                    | .  | 1   |
| Bleckhausen                 | .                                    | .  | 1   |
| Brockscheid                 | .                                    | .  | 1   |
| Darscheid                   | .                                    | .  | 1   |
| Daun, Stadt                 | 51                                   | 105                                      | 2   |
| Demerath                    | .                                    | .  | 1   |
| Deudesfeld                  | .                                    | .  | 1   |
| Dockweiler                  | .                                    | .  | 1   |
| Dreis-Brück                 | 77                                   | 119                                      | 1   |
| Ellscheid                   | 78                                   | .  | 1   |
| Gefell                      | .                                    | .  | 1   |
| Gillenfeld                  | 66                                   | .  | 1   |
| Hinterweiler                | .                                    | 126                                      | 1   |
| Hörscheid                   | .                                    | .  | 1   |
| Immerath                    | .                                    | .  | 1   |
| Kirchweiler                 | .                                    | .  | 1   |
| Kradenbach                  | .                                    | .  | 1   |
| Mehren                      | 62                                   | 113                                      | 1   |
| Meisburg                    | .                                    | .  | 1   |
| Mückeln                     | 76                                   | .  | 1   |
| Nerdlen                     | .                                    | .  | 1   |
| Niederstadtfeld             | .                                    | .  | 1   |
| Oberstadtfeld               | .                                    | .  | 1   |
| Sarmersbach                 | .                                    | .  | 1   |
| Saxler                      | .                                    | .  | 1   |
| Schalkenmehren              | .                                    | .  | 1   |
| Schutz                      | .                                    | .  | 1   |
| Schönbach                   | .                                    | .  | 1   |
| Steineberg                  | .                                    | .  | 1   |
| Steiningen                  | .                                    | .  | 1   |
| Strohn                      | .                                    | .  | 1   |
| Strotzbüsch                 | .                                    | 110                                      | 1   |
| Udler                       | .                                    | .  | 1   |
| Utzerath                    | 86                                   | .  | 1   |
| Wallenborn                  | .                                    | .  | 1   |
| Weidenbach                  | .                                    | .  | 1   |
| Winkel (Eifel)              | .                                    | .  | 1   |
| Üdersdorf                   | 74                                   | .  | 1   |
| Verbandsgemeinde Gerolstein | 67                                   | 110                                      | 1   |
| Berlingen                   | .                                    | .  | 1   |
| Birresborn                  | .                                    | .  | 1   |
| Densborn                    | .                                    | 114                                      | 1   |
| Duppach                     | .                                    | .  | 1   |
| Gerolstein, Stadt           | 59                                   | 108                                      | 1   |
| Hohenfels-Essingen          | .                                    | .  | 1   |
| Kalenborn-Scheuern          | .                                    | .  | 1   |
| Kopp                        | .                                    | .  | 1   |
| Mürtenbach                  | .                                    | .  | 1   |
| Neroth                      | .                                    | .  | 1   |
| Pelm                        | .                                    | .  | 1   |

## Noch: 3.1 Gebäude- und Wohnungskennzahlen im regionalen Vergleich

| Gebiet                          | Kennzahlen für Gebäude und Wohnungen |  |   |
|---------------------------------|--------------------------------------|--|---|
|                                 | Eigentümerquote<br>(Wohnungen)       | Durchschnittliche<br>Wohnungsgröße in m² | Durchschnittliche Anzahl<br>der Wohnungen je<br>Wohngebäude |
|                                 | %                                    | m²                                       | Anzahl  |
| Rockeskyll                      | .                                    | 114                                      | 1   |
| Salm                            | .                                    | .  | 1   |
| Verbandsgemeinde Hillesheim     | 70                                   | 115                                      | 1   |
| Basberg                         | .                                    | .  | 1   |
| Berndorf                        | .                                    | .  | 1   |
| Dohm-Lammersdorf                | .                                    | .  | 1   |
| Hillesheim, Stadt               | 57                                   | .  | 2   |
| Kerpen (Eifel)                  | .                                    | .  | 1   |
| Nohn                            | .                                    | .  | 1   |
| Oberbettingen                   | .                                    | .  | 1   |
| Oberehe-Stroheich               | .                                    | .  | 1   |
| Walsdorf                        | .                                    | .  | 1   |
| Wiesbaum                        | .                                    | .  | 1   |
| Üxheim                          | .                                    | .  | 1   |
| <b>Verbandsgemeinde Kelberg</b> | <b>74</b>                            | .  | 1   |
| Arbach                          | .                                    | .  | 1   |
| Beinhausen                      | .                                    | .  | 1   |
| Bereborn                        | .                                    | .  | 1   |
| Berenbach                       | .                                    | .  | 1   |
| Bodenbach                       | .                                    | 122                                      | 1   |
| Bongard                         | .                                    | 116                                      | 1   |
| Borler                          | .                                    | .  | 1   |
| Boxberg                         | .                                    | .  | 1   |
| Brücktal                        | .                                    | .  | 2   |
| Drees                           | .                                    | .  | 1   |
| Gelenberg                       | 87                                   | 128                                      | 1   |
| Gunderath                       | .                                    | .  | 1   |
| Horperath                       | .                                    | .  | 1   |
| Höchstberg                      | .                                    | .  | 1   |
| Hörschhausen                    | .                                    | .  | 1   |
| Kaperich                        | .                                    | .  | 1   |
| Katzwinkel                      | 87                                   | .  | 1   |
| Kelberg                         | 65                                   | 119                                      | 1   |
| Kirsbach                        | .                                    | .  | 1   |
| Kolverath                       | .                                    | .  | 1   |
| <b>Kötterichen</b>              | .                                    | 114                                      | 1   |
| Lirstal                         | .                                    | 100                                      | 1   |
| Mannebach                       | .                                    | .  | 1   |
| Mosbruch                        | 90                                   | .  | 1   |
| Neichen                         | .                                    | .  | 1   |
| Nitz                            | .                                    | .  | 2   |
| Oberelz                         | .                                    | .  | 1   |
| Reimerath                       | .                                    | .  | 1   |
| Retterath                       | .                                    | .  | 1   |
| Sassen                          | .                                    | .  | 1   |
| Uersfeld                        | .                                    | .  | 1   |
| Ueß                             | .                                    | .  | 1   |
| Welcherath                      | .                                    | .  | 1   |
| Verbandsgemeinde Obere Kyll     | 72                                   | 111                                      | 1   |
| Birgel                          | .                                    | .  | 1   |
| Esch                            | .                                    | .  | 1   |
| Feusdorf                        | 80                                   | 120                                      | 1   |

## Noch: 3.1 Gebäude- und Wohnungskennzahlen im regionalen Vergleich

| Gebiet                       | Kennzahlen für Gebäude und Wohnungen |  |   |
|------------------------------|--------------------------------------|--|---|
|                              | Eigentümerquote<br>(Wohnungen)       | Durchschnittliche<br>Wohnungsgröße in m² | Durchschnittliche Anzahl<br>der Wohnungen je<br>Wohngebäude |
|                              | %                                    | m²                                       | Anzahl  |
| Gönnersdorf                  | .                                    | .  | 1   |
| Hallschlag                   | .                                    | .  | 1   |
| Jünkerath                    | 62                                   | .  | 1   |
| Kerschenbach                 | .                                    | .  | 1   |
| Lissendorf                   | 67                                   | 99                                       | 1   |
| Ormont                       | .                                    | .  | 1   |
| Reuth                        | .                                    | .  | 2   |
| Scheid                       | 88                                   | .  | 1   |
| Schüller                     | .                                    | .  | 1   |
| Stadtkyll                    | .                                    | .  | 1   |
| Steffeln                     | .                                    | .  | 1   |
| <b>Landkreis Vulkaneifel</b> | 68,6                                 | .  | 1,4   |
| <b>Rheinland-Pfalz</b>       | 57,1                                 | 104,2                                    | 1,7   |
| <b>Deutschland</b>           | 45,9                                 | 91,4                                     | 2,1   |

Die Kennzahlen wurden durch Division von Originalergebnissen vor Geheimhaltung errechnet. Kennzahlwerte, die Rückschlüsse auf diese Originalergebnisse ermöglichen würden, wurden gesperrt.

Weitere Informationen zur jeweiligen Berechnung sind dem Bereich der Definitionen zu entnehmen.

## 3.2 Weitere Wohnungskennzahlen im regionalen Vergleich

| Gebiet                      | Kennzahlen für Wohnungen                  |                             |   |
|-----------------------------|---|-----------------------------|---|
|                             | Anteil des selbst genutzten Wohneigentums | Leerstandsquote (Wohnungen) | Anteil des zu Wohnzwecken vermieteten Wohneigentums (auch mietfrei) |
|                             | %   | %                           | %   |
| Verbandsgemeinde Daun       | 63  | 4                           | 33  |
| Betteldorf                  | .   | .                           | .   |
| Bleckhausen                 | .   | .                           | .   |
| Brockscheid                 | .   | .                           | .   |
| Darscheid                   | .   | .                           | .   |
| Daun, Stadt                 | 49  | 3                           | 48  |
| Demerath                    | .   | 6                           | 17  |
| Deudesfeld                  | .   | .                           | 20  |
| Dockweiler                  | .   | .                           | .   |
| Dreis-Brück                 | .   | 5                           | 21  |
| Ellscheid                   | .   | .                           | .   |
| Gefell                      | .   | -                           | .   |
| Gillenfeld                  | 63  | 5                           | 32  |
| Hinterweiler                | .   | .                           | .   |
| Hörscheid                   | .   | .                           | .   |
| Immerath                    | .   | 5                           | .   |
| Kirchweiler                 | .   | 6                           | .   |
| Kradenbach                  | .   | .                           | .   |
| Mehren                      | 59  | 5                           | 36  |
| Meisburg                    | .   | .                           | .   |
| Mückeln                     | .   | .                           | 24  |
| Nerdlen                     | .   | 4                           | .   |
| Niederstadtfeld             | 76  | .                           | .   |
| Oberstadtfeld               | .   | .                           | .   |
| Sarmersbach                 | .   | .                           | .   |
| Saxler                      | 69  | .                           | .   |
| Schalkenmehren              | .   | .                           | .   |
| Schutz                      | .   | .                           | .   |
| Schönbach                   | .   | .                           | .   |
| Steineberg                  | 79  | .                           | .   |
| Steiningen                  | 69  | .                           | .   |
| Strohn                      | .   | .                           | .   |
| Strotzbüsch                 | 69  | .                           | .   |
| Udler                       | .   | .                           | .   |
| Utzerath                    | .   | .                           | 13  |
| Wallenborn                  | .   | 7                           | .   |
| Weidenbach                  | .   | .                           | .   |
| Winkel (Eifel)              | .   | .                           | .   |
| Üdersdorf                   | 71  | 4                           | 25  |
| Verbandsgemeinde Gerolstein | 64  | 5                           | 31  |
| Berlingen                   | .   | .                           | .   |
| Birresborn                  | .   | 7                           | .   |
| Densborn                    | .   | .                           | .   |
| Duppach                     | .   | 9                           | .   |
| Gerolstein, Stadt           | 57  | 5                           | 39  |
| Hohenfels-Essingen          | .   | 4                           | .   |
| Kalenborn-Scheuern          | .   | .                           | .   |
| Kopp                        | .   | .                           | .   |
| Mürtenbach                  | 68  | .                           | .   |
| Neroth                      | 75  | .                           | .   |
| Pelm                        | 67  | .                           | .   |

## Noch: 3.2 Weitere Wohnungskennzahlen im regionalen Vergleich

| Gebiet                          | Kennzahlen für Wohnungen                  |                             |   |
|---------------------------------|---|-----------------------------|---|
|                                 | Anteil des selbst genutzten Wohneigentums | Leerstandsquote (Wohnungen) | Anteil des zu Wohnzwecken vermieteten Wohneigentums (auch mietfrei) |
|                                 | %   | %                           | %   |
| Rockeskyll                      | .   | .                           | .   |
| Salm                            | .   | .                           | .   |
| Verbandsgemeinde Hillesheim     | 67  | 4                           | 29  |
| Basberg                         | .   | .                           | .   |
| Berndorf                        | 75  | .                           | .   |
| Dohm-Lammersdorf                | .   | .                           | .   |
| Hillesheim, Stadt               | 55  | .                           | 42  |
| Kerpen (Eifel)                  | .   | 7                           | .   |
| Nohn                            | .   | .                           | .   |
| Oberbettingen                   | .   | 1                           | .   |
| Oberehe-Stroheich               | 82  | .                           | 15  |
| Walsdorf                        | .   | 6                           | .   |
| Wiesbaum                        | .   | .                           | .   |
| Üxheim                          | 74  | .                           | .   |
| <b>Verbandsgemeinde Kelberg</b> | 71  | 5                           | 24  |
| Arbach                          | .   | .                           | .   |
| Beinhausen                      | .   | -                           | .   |
| Bereborn                        | .   | .                           | .   |
| Berenbach                       | .   | .                           | .   |
| Bodenbach                       | .   | 3                           | .   |
| Bongard                         | 71  | .                           | .   |
| Borler                          | .   | .                           | .   |
| Boxberg                         | .   | .                           | 25  |
| Brücktal                        | .   | .                           | .   |
| Drees                           | .   | .                           | .   |
| Gelenberg                       | .   | .                           | .   |
| Gunderath                       | .   | .                           | .   |
| Horperath                       | .   | .                           | .   |
| Höchstberg                      | .   | .                           | .   |
| Hörschhausen                    | .   | .                           | .   |
| Kaperich                        | .   | .                           | .   |
| Katzwinkel                      | .   | .                           | 13  |
| Kelberg                         | 61  | .                           | .   |
| Kirsbach                        | .   | -                           | .   |
| Kolverath                       | .   | .                           | .   |
| <b>Kötterichen</b>              | .   | .                           | 23  |
| Lirstal                         | .   | .                           | .   |
| Mannebach                       | .   | .                           | .   |
| Mosbruch                        | .   | .                           | .   |
| Neichen                         | .   | .                           | .   |
| Nitz                            | .   | .                           | .   |
| Oberelz                         | .   | .                           | .   |
| Reimerath                       | .   | .                           | .   |
| Retterath                       | 74  | .                           | 21  |
| Sassen                          | .   | .                           | .   |
| Uersfeld                        | .   | .                           | .   |
| Ueß                             | .   | -                           | .   |
| Welcherath                      | .   | .                           | .   |
| Verbandsgemeinde Obere Kyll     | 67  | 7                           | 26  |
| Birgel                          | .   | 7                           | .   |
| Esch                            | .   | .                           | .   |

## Noch: 3.2 Weitere Wohnungskennzahlen im regionalen Vergleich

| Gebiet                       | Kennzahlen für Wohnungen                  |                             |   |
|------------------------------|---|-----------------------------|---|
|                              | Anteil des selbst genutzten Wohneigentums | Leerstandsquote (Wohnungen) | Anteil des zu Wohnzwecken vermieteten Wohneigentums (auch mietfrei) |
|                              | %   | %                           | %   |
| Feusdorf                     | .   | .                           | .   |
| Gönnersdorf                  | .   | .                           | .   |
| Hallschlag                   | .   | .                           | .   |
| Jünkerath                    | .   | .                           | 35  |
| Kerschenbach                 | 78  | .                           | .   |
| Lissendorf                   | .   | .                           | .   |
| Ormont                       | .   | 4                           | .   |
| Reuth                        | .   | 4                           | .   |
| Scheid                       | .   | .                           | 12  |
| Schüller                     | .   | .                           | .   |
| Stadtkyll                    | .   | .                           | .   |
| Steffeln                     | .   | .                           | .   |
| <b>Landkreis Vulkaneifel</b> | 65,3                                      | 4,9                         | 29,8  |
| <b>Rheinland-Pfalz</b>       | 54,7                                      | 4,3                         | 41  |
| <b>Deutschland</b>           | 43,9                                      | 4,4                         | 51,7  |

Die Kennzahlen wurden durch Division von Originalergebnissen vor Geheimhaltung errechnet. Kennzahlwerte, die Rückschlüsse auf diese Originalergebnisse ermöglichen würden, wurden gesperrt.

Weitere Informationen zur jeweiligen Berechnung sind dem Bereich der Definitionen zu entnehmen.

## 4.1 Haushalte nach Typ des privaten Haushalts (nach Familien) und Art der Wohnungsnutzung, Fläche der Wohnung und Zahl der Räume

|  | Insgesamt | Typ des privaten Haushalts (nach Familien) |                     |                     |                              |  |
|--|-----------|--|---------------------|---------------------|------------------------------|--|
|  |           | Einpersonenhaushalte<br>(Singlehaushalte)  | Paare ohne Kind(er) | Paare mit Kind(ern) | Alleinerziehende Elternteile | Mehrpersonenhaushalte ohne Kernfamilie |
|  | Anzahl    | Anzahl                                     | Anzahl              | Anzahl              | Anzahl                       | Anzahl                                 |
| <b>Insgesamt</b>                           |           |  |                     |                     |                              |  |
| Insgesamt                                  | 50        | 24   | 8                   | 15                  | 3                            | -                                      |
| <b>Art der Wohnungsnutzung</b>             |           |  |                     |                     |                              |  |
| Von Eigentümer/-in bewohnt                 | 34        | 14   | 8                   | 12                  | -                            | -                                      |
| Zu Wohnzwecken vermietet (auch mietfrei)   | 10        | 7  | -                   | -                   | 3                            | -                                      |
| <b>Fläche der Wohnung in m<sup>2</sup></b> |           |  |                     |                     |                              |  |
| Unter 40                                   | -         | -  | -                   | -                   | -                            | -                                      |
| 40 - 59                                    | 9         | 3  | -                   | 3                   | 3                            | -                                      |
| 60 - 79                                    | 7         | 7  | -                   | -                   | -                            | -                                      |
| 80 - 99                                    | 7         | 4  | -                   | 3                   | -                            | -                                      |
| 100 - 119                                  | 6         | 6  | -                   | -                   | -                            | -                                      |
| 120 - 139                                  | -         | -  | -                   | -                   | -                            | -                                      |
| 140 - 159                                  | 6         | -  | -                   | 6                   | -                            | -                                      |
| 160 - 179                                  | 4         | -  | 4                   | -                   | -                            | -                                      |
| 180 - 199                                  | 4         | 4  | -                   | -                   | -                            | -                                      |
| 200 und mehr                               | 7         | -  | 4                   | 3                   | -                            | -                                      |
| <b>Zahl der Räume</b>                      |           |  |                     |                     |                              |  |
| 1 Raum                                     | -         | -  | -                   | -                   | -                            | -                                      |
| 2 Räume                                    | -         | -  | -                   | -                   | -                            | -                                      |
| 3 Räume                                    | 9         | 3  | -                   | 3                   | 3                            | -                                      |
| 4 Räume                                    | 7         | 7  | -                   | -                   | -                            | -                                      |
| 5 Räume                                    | 10        | 7  | -                   | 3                   | -                            | -                                      |
| 6 Räume                                    | 7         | 7  | -                   | -                   | -                            | -                                      |
| 7 und mehr Räume                           | 17        | -  | 8                   | 9                   | -                            | -                                      |

Nicht ausgewiesen werden unter „Art der Wohnungsnutzung“ Haushalte in Wohnungen, die als Ferien- und Freizeitwohnungen genutzt werden. Bei der Untergliederung nach den anderen Wohnungsmerkmalen sind diese allerdings enthalten.

Bei den ausgewiesenen Haushaltszahlen sind Haushalte in Diplomatenwohnungen/Wohnungen ausländischer Streitkräfte nur in der "Insgesamt-Zeile" berücksichtigt.

#### 4.2 Haushalte nach Größe des privaten Haushalts und Art der Wohnungsnutzung, Fläche der Wohnung und Zahl der Räume

|  | Insgesamt | Größe des privaten Haushalts |            |            |            |            |                     |
|--|-----------|------------------------------|------------|------------|------------|------------|---------------------|
|  |           | 1 Person                     | 2 Personen | 3 Personen | 4 Personen | 5 Personen | 6 und mehr Personen |
|  | Anzahl    | Anzahl                       | Anzahl     | Anzahl     | Anzahl     | Anzahl     | Anzahl              |
| <b>Insgesamt</b>                         |           |                              |            |            |            |            |                     |
| Insgesamt                                | 50        | 24                           | (4)        | 9          | 10         | -          | 3                   |
| <b>Art der Wohnungsnutzung</b>           |           |                              |            |            |            |            |                     |
| Von Eigentümer/-in bewohnt               | 34        | 14                           | (4)        | 3          | 10         | -          | 3                   |
| Zu Wohnzwecken vermietet (auch mietfrei) | 10        | 7                            | -          | 3          | -          | -          | -                   |
| <b>Fläche der Wohnung in m²</b>          |           |                              |            |            |            |            |                     |
| Unter 40                                 | -         | -                            | -          | -          | -          | -          | -                   |
| 40 - 59                                  | 9         | 3                            | -          | 6          | -          | -          | -                   |
| 60 - 79                                  | 7         | 7                            | -          | -          | -          | -          | -                   |
| 80 - 99                                  | 7         | 4                            | -          | 3          | -          | -          | -                   |
| 100 - 119                                | 6         | 6                            | -          | -          | -          | -          | -                   |
| 120 - 139                                | -         | -                            | -          | -          | -          | -          | -                   |
| 140 - 159                                | 6         | -                            | -          | -          | 6          | -          | -                   |
| 160 - 179                                | 4         | -                            | -          | -          | 4          | -          | -                   |
| 180 - 199                                | 4         | 4                            | -          | -          | -          | -          | -                   |
| 200 und mehr                             | 7         | -                            | 4          | -          | -          | -          | 3                   |
| <b>Zahl der Räume</b>                    |           |                              |            |            |            |            |                     |
| 1 Raum                                   | -         | -                            | -          | -          | -          | -          | -                   |
| 2 Räume                                  | -         | -                            | -          | -          | -          | -          | -                   |
| 3 Räume                                  | 9         | 3                            | -          | 6          | -          | -          | -                   |
| 4 Räume                                  | 7         | 7                            | -          | -          | -          | -          | -                   |
| 5 Räume                                  | 10        | 7                            | -          | 3          | -          | -          | -                   |
| 6 Räume                                  | 7         | 7                            | -          | -          | -          | -          | -                   |
| 7 und mehr Räume                         | 17        | -                            | 4          | -          | 10         | -          | 3                   |

Nicht ausgewiesen werden unter „Art der Wohnungsnutzung“ Haushalte in Wohnungen, die als Ferien- und Freizeitwohnungen genutzt werden. Bei der Untergliederung nach den anderen Wohnungsmerkmalen sind diese allerdings enthalten.

Bei den ausgewiesenen Haushaltszahlen sind Haushalte in Diplomatenwohnungen/Wohnungen ausländischer Streitkräfte nur in der "Insgesamt-Zeile" berücksichtigt.



#### 4.3 Haushalte nach Seniorenstatus des privaten Haushalts und Art der Wohnungsnutzung, Fläche der Wohnung und Zahl der Räume

|  | Insgesamt | Seniorenstatus eines privaten Haushalts      |  |                                |
|--|-----------|--|--|--------------------------------|
|  |           | Haushalte mit ausschließlich Senioren/-innen | Haushalte mit Senioren/-innen und Jüngeren | Haushalte ohne Senioren/-innen |
|  | Anzahl    | Anzahl                                       | Anzahl                                     | Anzahl                         |
| <b>Insgesamt</b>                         |           |  |  |                                |
| Insgesamt                                | 50        | 14   | 7  | 29                             |
| <b>Art der Wohnungsnutzung</b>           |           |  |  |                                |
| Von Eigentümer/-in bewohnt               | 34        | 11   | 4  | 19                             |
| Zu Wohnzwecken vermietet (auch mietfrei) | 10        | 3  | -  | 7                              |
| <b>Fläche der Wohnung in m²</b>          |           |  |  |                                |
| Unter 40                                 | -         | -  | -  | -                              |
| 40 - 59                                  | 9         | -  | 3  | 6                              |
| 60 - 79                                  | 7         | 3  | -  | 4                              |
| 80 - 99                                  | 7         | -  | -  | 7                              |
| 100 - 119                                | 6         | 3  | -  | 3                              |
| 120 - 139                                | -         | -  | -  | -                              |
| 140 - 159                                | 6         | -  | -  | 6                              |
| 160 - 179                                | 4         | -  | 4  | -                              |
| 180 - 199                                | 4         | 4  | -  | -                              |
| 200 und mehr                             | 7         | 4  | -  | 3                              |
| <b>Zahl der Räume</b>                    |           |  |  |                                |
| 1 Raum                                   | -         | -  | -  | -                              |
| 2 Räume                                  | -         | -  | -  | -                              |
| 3 Räume                                  | 9         | 3  | 3  | 3                              |
| 4 Räume                                  | 7         | -  | -  | 7                              |
| 5 Räume                                  | 10        | -  | -  | 10                             |
| 6 Räume                                  | 7         | 7  | -  | -                              |
| 7 und mehr Räume                         | 17        | 4  | 4  | 9                              |

Nicht ausgewiesen werden unter „Art der Wohnungsnutzung“ Haushalte in Wohnungen, die als Ferien- und Freizeitwohnungen genutzt werden. Bei der Untergliederung nach den anderen Wohnungsmerkmalen sind diese allerdings enthalten.

Bei den ausgewiesenen Haushaltszahlen sind Haushalte in Diplomatenwohnungen/Wohnungen ausländischer Streitkräfte nur in der "Insgesamt-Zeile" berücksichtigt.

## Definitionen

### Verwendete Symbolik

| Symbol   | Erläuterung  |
|--|--|
| –  | Nichts vorhanden <sup>1)</sup>   |
| 0  | Weniger als die Hälfte von 1 in der letzten besetzten Stelle, jedoch mehr als nichts                                 |
| ( )  | Aussagewert eingeschränkt, da der Zahlenwert durch das Geheimhaltungsverfahren relativ stark verändert wurde         |
| .  | Keine Angabe, da der Zahlenwert geheim zu halten ist oder durch das Geheimhaltungsverfahren zu stark verändert wurde |
| Abweichungen in den Summen durch Runden der Zahlen |  |

| Merkmal   | Definition   |
|---|--|
| Anteil der zu Wohnzwecken vermieteten Wohnungen (auch mietfrei) | Der Anteil der zu Wohnzwecken vermieteten Wohnungen (auch mietfrei) stellt den Anteil der zu Wohnzwecken vermieteten (oder mietfrei überlassenen) Wohnungen an allen bewohnten und leer stehenden Wohnungen dar. Nicht berücksichtigt sind: Ferien- und Freizeitwohnungen, Diplomatenwohnungen/ Wohnungen ausländischer Streitkräfte sowie gewerblich genutzte Wohnungen. Die Berechnung erfolgt für Wohnungen in Wohngebäuden (ohne Wohnheime).   |
| Anteil des selbstgenutzten Wohneigentums                        | Der Anteil des selbstgenutzten Wohneigentums stellt den Anteil der von Eigentümerinnen/ Eigentümern bewohnten Wohnungen an allen bewohnten und leer stehenden Wohnungen dar. Nicht berücksichtigt sind: Ferien- und Freizeitwohnungen, Diplomatenwohnungen/ Wohnungen ausländischer Streitkräfte sowie gewerblich genutzte Wohnungen. Die Berechnung erfolgt für Wohnungen in Wohngebäuden (ohne Wohnheime).   |
| Art der Wohnungsnutzung   | <p>Die Art der Wohnungsnutzung beschreibt, ob und von wem (Mieter/-in oder Eigentümer/-in) die Wohnung zum Stichtag genutzt wird.</p> <p><b>Von Eigentümer/-in bewohnt</b></p> <p>► Wenn mindestens eine/-r der Bewohner/-innen Eigentümer/-in der Wohnung ist.</p> <p><b>Zu Wohnzwecken vermietet (auch mietfrei)</b></p> <p>► Wenn keine/-r der Bewohner/-innen Eigentümer/-in der Wohnung ist, unabhängig davon, ob für die Wohnung Miete gezahlt wird oder diese mietfrei überlassen ist.</p> <p><b>Ferien- und Freizeitwohnung</b></p> <p>► Wohnung, in der Personen lediglich ihre Freizeit verbringen (z. B. am Wochenende, während des Urlaubs, der Ferien usw.). Sie kann von einem privaten Eigentümer/ einer privaten Eigentümerin selbst genutzt oder dauerhaft an eine dritte Person zur Freizeitnutzung vermietet (oder kostenlos überlassen) werden. Ferienwohnungen, die ständig gewerblich-hotelmäßig genutzt werden, gehören nicht dazu.</p> <p><b>Leer stehend</b></p> <p>► Wenn die Wohnung am Stichtag 9. Mai 2011 weder zu Wohnzwecken vermietet (auch mietfrei) ist, noch von dem Eigentümer/ der Eigentümerin selbst genutzt wird und auch keine Ferien- und Freizeitwohnung ist. Wenn die Wohnung wegen Umbau/ Modernisierung – bei Weiterbestehen des Mietverhältnisses – vorübergehend nicht genutzt werden kann, gilt diese Wohnung nicht als leer stehend.</p> <p><b>Diplomaten-/ Streitkräftewohnung</b></p> <p>► Eine Diplomatenwohnung/ Wohnung ausländischer Streitkräfte liegt immer dann vor, wenn mindestens einer der Bewohner oder eine der Bewohnerinnen einer ausländischen diplomatischen Vertretung, den ausländischen Streitkräften o. Ä. angehört, unabhängig davon, ob es sich dabei um Eigentümer/-innen oder Mieter/-innen handelt.</p> |

1) Dies kann ggf. durch das angewendete Geheimhaltungsverfahren bedingt sein.

| Merkmal                 | Definition  |
|-------------------------|---|
| Art des Gebäudes        | <p>Das Merkmal gibt die Art des Gebäudes an. Es wird unter anderem unterschieden zwischen Gebäuden, die überwiegend Wohnraum enthalten und Gebäuden, die überwiegend zu Geschäftszwecken genutzt werden.</p> <p><b>Gebäude mit Wohnraum</b></p> <p>► Für längere Dauer errichtete Bauwerke, die entweder vollständig oder teilweise für die Wohnversorgung von Haushalten bestimmt sind. Hierzu zählen auch administrative oder gewerblich genutzte Gebäude, wenn in ihnen mindestens eine zu Wohnzwecken genutzte Wohnung vorhanden ist. Gebäude mit Wohnraum gliedern sich in Wohngebäude und sonstige Gebäude mit Wohnraum.</p> <p><b>Wohngebäude</b></p> <p>► Gebäude, die mindestens zur Hälfte der Gesamtnutzfläche zu Wohnzwecken genutzt werden. Zu den Wohngebäuden gehören auch die Wohnheime (mit eigener Haushaltsführung der Bewohner/-innen).</p> <p><b>Wohngebäude (ohne Wohnheime)</b></p> <p>► Gebäude, die mindestens zur Hälfte der Gesamtnutzfläche zu Wohnzwecken genutzt werden (hier: ohne Wohnheime).</p> <p><b>Wohnheime (mit eigener Haushaltsführung der Bewohner/-innen)</b></p> <p>► Wohnheime sind Wohngebäude, die primär den Wohnbedürfnissen bestimmter Bevölkerungskreise dienen. Wohnheime besitzen Gemeinschaftsräume. Die Bewohner/-innen von Wohnheimen führen einen eigenen Haushalt.</p> <p><b>Sonstige Gebäude mit Wohnraum</b></p> <p>► Gebäude, in denen weniger als die Hälfte der Gesamtnutzfläche für Wohnzwecke genutzt wird, z. B. weil sich im Gebäude überwiegend Läden oder Büros befinden.</p> <p><b>Bewohnte Unterkünfte</b></p> <p>► Bewohnte Unterkünfte sind behelfsmäßige Bauten. Hierzu zählen z. B. Wohnbaracken, Bauwagen, Wohnwagen (z. B. auf Campingplätzen), Gartenlauben, Schrebergartenhütten, Jagdhütten, Weinberghütten, Almhütten, fest verankerte Wohnschiffe und Wohncontainer, sofern diese dauerhaft bewohnt werden.</p> |
| Auskunftspflichtige     | <p>Im Rahmen der Gebäude- und Wohnungszählung waren alle Eigentümer/-innen, Verwalter/-innen sowie sonstigen Verfügungs- und Nutzungsberechtigten der Gebäude und Wohnungen auskunftspflichtig.</p>   |
| Ausstattung der Wohnung | <p>Das Merkmal bezeichnet die Ausstattung in der Wohnung hinsichtlich Badewanne oder Dusche und WC. Ein WC ist eine Toilette mit Wasserspülung. Mit Badewanne/ Dusche sind eine fest eingebaute Badewanne oder eine fest eingebaute Dusche gemeint; diese verfügen über feste Wasserzu- und -abflussrohre.</p> <p>Es wird unterschieden zwischen:</p> <p><b>Badewanne/ Dusche und WC vorhanden</b><br/> <b>Badewanne/ Dusche und WC nicht vorhanden</b><br/> <b>Badewanne/ Dusche vorhanden, WC nicht vorhanden</b><br/> <b>Badewanne/ Dusche nicht vorhanden, WC vorhanden</b></p>   |
| Baujahr                 | <p>Mit Baujahr ist das Jahr der Bezugsfertigstellung des Gebäudes gemeint. Bei komplett zerstörten und wieder aufgebauten Gebäuden gilt das Jahr des Wiederaufbaus als Baujahr.</p> <p>Es werden folgende Klasseneinteilungen verwendet:</p> <p><b>Jahrzwanzigste</b></p> <ul style="list-style-type: none"> <li>– Vor 1950</li> <li>– 1950 – 1969</li> <li>– 1970 – 1989</li> <li>– 1990 und später</li> </ul> <p><b>Mikrozensusklassen:</b></p> <ul style="list-style-type: none"> <li>– Vor 1919</li> <li>– 1919 – 1948</li> <li>– 1949 – 1978</li> <li>– 1979 – 1986</li> <li>– 1987 – 1990</li> <li>– 1991 – 1995</li> <li>– 1996 – 2000</li> <li>– 2001 – 2004</li> <li>– 2005 – 2008</li> <li>– 2009 und später</li> </ul>   |

| Merkmal   | Definition   |
|---|--|
| Durchschnittliche Anzahl der Wohnungen je Wohngebäude | Die durchschnittliche Anzahl der Wohnungen je Wohngebäude ist das Verhältnis zwischen der Gesamtzahl der Wohnungen und der Gesamtzahl der Wohngebäude (ohne Wohnheime). Die Berechnung erfolgt für Wohnungen in Wohngebäuden (ohne Wohnheime).   |
| Durchschnittliche Wohnungsgröße in m²                 | Die durchschnittliche Wohnungsgröße in m² ist das Verhältnis zwischen der Gesamtfläche in m² und der Gesamtzahl der Wohnungen. Nicht berücksichtigt sind: Diplomatenwohnungen/ Wohnungen ausländischer Streitkräfte sowie gewerblich genutzte Wohnungen. Die Berechnung erfolgt für Wohnungen in Wohngebäuden (ohne Wohnheime).  |
| Eigentümerquote                                       | Die Eigentümerquote stellt den Anteil der von Eigentümerinnen/ Eigentümern bewohnten Wohnungen an allen bewohnten Wohnungen dar. Nicht berücksichtigt sind: Leer stehende Wohnungen, Ferien- und Freizeitwohnungen, Diplomatenwohnungen/ Wohnungen ausländischer Streitkräfte sowie gewerblich genutzte Wohnungen. Die Berechnung erfolgt für Wohnungen in Wohngebäuden (ohne Wohnheime).  |
| Eigentumsform des Gebäudes                            | <p>Das Merkmal bildet ab, wem das Eigentum an dem Gebäude (nicht der einzelnen Wohnung) rechtlich zusteht. Dies können Privatpersonen oder juristische Personen sein.</p> <p><b>Gemeinschaft von Wohnungseigentümern/ -innen</b></p> <p>► Gilt für Gebäude mit Eigentumswohnungen, in denen den Eigentümern/-innen Sondereigentum an einer Wohnung in Verbindung mit dem Miteigentumsanteil am gemeinschaftlichen Eigentum zusteht.</p> <p><b>Privatperson/-en</b></p> <p>► Alle natürlichen Personen. Dies können Einzelpersonen, Paare oder sonstige Gruppen von Personen sein, z. B. Erbengemeinschaften.</p> <p><b>Wohnungsgenossenschaft</b></p> <p>► Alle Wohnungsunternehmen, die die Rechtsform einer Genossenschaft haben.</p> <p><b>Kommune oder Kommunales Wohnungsunternehmen</b></p> <p>► Unternehmen oder Einrichtung, bei denen die Kommune mit mehr als 50 % Nennkapital oder Stimmrecht beteiligt ist.</p> <p><b>Privatwirtschaftliches Wohnungsunternehmen</b></p> <p>► Alle privatrechtlichen Wohnungsunternehmen ohne Genossenschaften.</p> <p><b>Anderes privatwirtschaftliches Unternehmen</b></p> <p>► Alle privatrechtlichen Unternehmen, in deren Eigentum sich Wohnungen befinden, deren primärer Erwerbszweck aber nicht die Wohnungsvermietung ist (z. B. Banken, Versicherungen, Fonds).</p> <p><b>Bund oder Land</b></p> <p>► Unternehmen oder Einrichtung, bei denen der Bund oder das Land mit mehr als 50 % Nennkapital oder Stimmrecht beteiligt ist.</p> <p><b>Organisation ohne Erwerbszweck</b></p> <p>► z. B. Kirche</p> |
| Erhebungseinheiten                                    | Bei der Gebäude- und Wohnungszählung wurden alle Gebäude mit Wohnraum, bewohnte Unterkünfte und Wohnungen erhoben.   |
| Fläche der Wohnung in m²                              | <p>Grundfläche der gesamten Wohnung in m². Zur Wohnung zählen auch außerhalb des eigentlichen Wohnungsabschlusses liegende Räume (z. B. Mansarden) sowie zu Wohnzwecken ausgebauter Keller- und Bodenräume.</p> <p>Zur Ermittlung der Wohnfläche sind anzurechnen:</p> <ul style="list-style-type: none"> <li>– voll: die Grundflächen von Räumen/ Raumteilen mit einer lichten Höhe von mindestens 2 Metern;</li> <li>– zur Hälfte: die Grundflächen von Räumen/ Raumteilen mit einer lichten Höhe von mindestens 1 Meter, aber weniger als 2 Metern; unbeheizbare Wintergärten, Schwimmbäder und ähnliche nach allen Seiten geschlossene Räume;</li> <li>– in der Regel zu einem Viertel, höchstens jedoch zur Hälfte: die Flächen von Balkonen, Loggien, Dachgärten, Terrassen.</li> </ul> <p>Die Fläche wird in 20 m²-Intervallen angegeben.</p>   |

| Merkmal                      | Definition   |
|------------------------------|--|
| Gebäudetyp                   | <p>Das Merkmal gibt die Bauart des Gebäudes an.</p> <p><b>Freistehendes Haus</b></p> <p>► Freistehendes Gebäude, unabhängig davon, ob es sich um ein Ein- oder Mehrfamilienhaus handelt.</p> <p><b>Doppelhaushälfte</b></p> <p>► Gebäude, das mit genau einem anderen Gebäude aneinander gebaut ist, unabhängig davon, ob es sich dabei um Ein- oder Mehrfamilienhäuser handelt.</p> <p><b>Gereihtes Haus</b></p> <p>► Gebäude, das mit mindestens zwei anderen Gebäuden aneinander gebaut ist, unabhängig davon, ob es sich dabei um Ein- oder Mehrfamilienhäuser handelt. Die Gebäude müssen nicht baugleich sein, sie können auch seitlich oder in der Höhe versetzt sein. Reiheneckhäuser zählen auch hierzu.</p> <p><b>Anderer Gebäudetyp</b></p> <p>► Alle Arten von Gebäuden, die nicht freistehendes Haus, Doppel- oder Reihenhäuser sind sowie alle Arten von bewohnten Unterkünften.</p>   |
| Größe des privaten Haushalts | <p>Dieses Merkmal gibt die Anzahl der in einem privaten Haushalt lebenden Personen an.</p> <p><b>1 Person</b></p> <p><b>2 Personen</b></p> <p><b>3 Personen</b></p> <p><b>4 Personen</b></p> <p><b>5 Personen</b></p> <p><b>6 und mehr Personen</b></p>  |
| Heizungsart                  | <p>Das Merkmal bezeichnet die überwiegende Heizungsart im Gebäude.</p> <p><b>Fernheizung (Fernwärme)</b></p> <p>► Das Gebäude wird von einem zentralen Fernheizwerk aus mit Wärme versorgt (sog. Fernwärme).</p> <p><b>Etagenheizung</b></p> <p>► Unter einer Etagenheizung versteht man eine zentrale Heizanlage für sämtliche Räume einer abgeschlossenen Wohnung, wobei sich die Heizquelle meist innerhalb dieser Wohnung befindet, z. B. Gastherme.</p> <p><b>Blockheizung</b></p> <p>► Eine Blockheizung liegt vor, wenn ein Häuserblock durch ein zentrales Heizsystem beheizt wird und die Heizquelle sich in bzw. an einem der Gebäude oder in deren unmittelbarer Nähe befindet (sog. Nahwärme).</p> <p><b>Zentralheizung</b></p> <p>► Bei einer Zentralheizung werden sämtliche Wohneinheiten eines Gebäudes von einer zentralen Heizstelle, die sich innerhalb des Gebäudes (in der Regel im Keller) befindet, beheizt.</p> <p><b>Einzel-/ Mehrraumöfen (auch Nachtspeicherheizung)</b></p> <p>► Einzelöfen (z. B. Kohle- oder Nachtspeicheröfen) beheizen jeweils nur einen Raum, in dem sie stehen. In der Regel sind sie fest installiert. Ein Mehrraumofen (z. B. Kachelofen) beheizt gleichzeitig mehrere Räume (auch durch Luftkanäle).</p> <p><b>Keine Heizung im Gebäude oder in den Wohnungen</b></p> |
| Kernfamilie                  | <p>Eine Kernfamilie besteht aus zwei oder mehr Personen, die zu demselben privaten Haushalt gehören und setzt sich zusammen aus der Bezugsperson des privaten Haushalts – das heißt eine nach Alter, Familienstand und Geschlecht festgelegte zentrale Person des privaten Haushalts – und mindestens einer weiteren Person, z. B. der Partnerin/ dem Partner oder einem Kind der Bezugsperson. Dieses Familienkonzept beschränkt die Beziehungen zwischen Vorfahren und Nachfahren auf direkte Beziehungen (ersten Grades), das heißt auf Beziehungen zwischen Eltern und Kindern.</p>  |
| Kind                         | <p>Unter Kind ist ein leiblicher Sohn bzw. ein Stief- oder Adoptivsohn oder eine leibliche Tochter bzw. eine Stief- oder Adoptivtochter (ungeachtet des Alters) zu verstehen, dessen bzw. deren üblicher Aufenthaltsort sich im privaten Haushalt mindestens eines Elternteils befindet und ein Elternteil Bezugsperson und/ oder Partner/-in der Bezugsperson ist.</p>  |
| Leerstandsquote (Wohnungen)  | <p>Die Leerstandsquote (Wohnungen) stellt den Anteil der leer stehenden Wohnungen an allen bewohnten und leer stehenden Wohnungen dar. Nicht berücksichtigt sind: Ferien- und Freizeitwohnungen, Diplomatenwohnungen/ Wohnungen ausländischer Streitkräfte sowie gewerblich genutzte Wohnungen. Die Berechnung erfolgt für Wohnungen in Wohngebäuden (ohne Wohnheime).</p>   |

| Merkmal                                 | Definition   |
|---|--|
| Paar                                    | Der Begriff Paar umfasst Paare in einer Ehe, Paare in einer eingetragenen Lebenspartnerschaft und Paare in einer nichtehelichen Lebensgemeinschaft, die jeweils in einem privaten Haushalt zusammenleben. Ein Ehepaar ist ein gemäß gesetzlichem Familienstand zum Stichtag verheiratetes verschiedengeschlechtliches Paar in einem privaten Haushalt. Eine eingetragene Lebenspartnerschaft ist ein gemäß gesetzlichem Familienstand zum Stichtag rechtlich anerkanntes gleichgeschlechtliches Paar in einem privaten Haushalt. Eine nichteheliche Lebensgemeinschaft ist ein gemischtgeschlechtliches Paar in einem privaten Haushalt, das gemäß gesetzlichem Familienstand zum Stichtag nicht miteinander verheiratet war.  |
| Privater Haushalt                       | Ein privater Haushalt besteht aus mindestens einer Person. Zugrunde gelegt wird das „Konzept des gemeinsamen Wohnens“. Alle Personen, die unabhängig von ihrem Wohnstatus (Haupt-/Nebenwohnsitz) gemeinsam in einer Wohnung leben, gelten als Mitglieder desselben privaten Haushalts, sodass es einen privaten Haushalt pro belegter Wohnung gibt. Personen in Gemeinschafts- und Anstaltsunterkünften sind hier nicht enthalten, sondern nur Personen, die eine eigene Haushaltsführung aufweisen. Eine Person des privaten Haushalts wird als Bezugsperson – das heißt eine nach Alter, Familienstand und Geschlecht festgelegte zentrale Person des privaten Haushalts – bestimmt. Ausgehend von dieser Person werden der Haushaltstyp und die Stellung der weiteren Personen im privaten Haushalt bestimmt.   |
| Regionalschlüssel                       | <p>Der Regionalschlüssel kennzeichnet die hierarchische Struktur aller Verwaltungsebenen. Er wird einheitlich von den Statistischen Ämtern des Bundes und der Länder vergeben.</p> <p>Der Regionalschlüssel gliedert sich wie folgt:</p> <ul style="list-style-type: none"> <li>1. – 2. Stelle = Kennzahl des Bundeslandes</li> <li>3. Stelle = Kennzahl des Regierungsbezirks</li> <li>4. – 5. Stelle = Kennzahl des Kreises bzw. der kreisfreien Stadt</li> <li>6. – 9. Stelle = Verbandsschlüssel (in Brandenburg: Ämterschlüssel)</li> <li>10. – 12. Stelle = Gemeindekennzahl</li> </ul> <p>Der vierstellige Verbandsschlüssel weist durch die führende Ziffer auf die Art der Gemeinde hin:</p> <ul style="list-style-type: none"> <li>0 = verbandsfreie Gemeinde (in Brandenburg: amtsfreie Gemeinde),</li> <li>5 = verbandsangehörige Gemeinde (in Brandenburg: amtsangehörige Gemeinde),</li> <li>9 = gemeindefreies Gebiet.</li> </ul> <p>Die gemeindefreien Gebiete sind für den Zensus 2011 nicht relevant.</p> <p>Die Verwaltungsebene Regierungsbezirk ist nur für folgende Bundesländer verfügbar: Baden-Württemberg, Bayern, Hessen, Niedersachsen (hier: Statistische Region), Nordrhein-Westfalen und Sachsen.</p> <p>Die Verwaltungsebene Gemeindeverband ist nur für folgende Bundesländer verfügbar: Brandenburg (hier: Ämter), Mecklenburg-Vorpommern, Niedersachsen (hier: Samtgemeinde), Rheinland-Pfalz, Sachsen, Sachsen-Anhalt, Schleswig-Holstein und Thüringen.</p> |
| Seniorenstatus eines privaten Haushalts | <p>Dargelegt wird die Haushaltstruktur aller privaten Haushalte, wobei dies hier in Abhängigkeit vom Alter der in einem privaten Haushalt wohnhaften Personen erfolgt. Als Senioren/-innen gelten diejenigen Personen, welche zum Zensusstichtag 9. Mai 2011 das 65. Lebensjahr vollendet haben.</p> <p><b>Haushalte mit ausschließlich Senioren/-innen</b></p> <p><b>Haushalte mit Senioren/-innen und Jüngeren</b></p> <p><b>Haushalte ohne Senioren/-innen</b></p>  |
| Stichtagsbezogenheit der Merkmale       | Stichtag der Gebäude- und Wohnungszählung war der 9. Mai 2011. Alle Angaben beziehen sich auf diesen Zeitpunkt.  |

| Merkmal                                       | Definition   |
|---|--|
| Typ des privaten Haushalts<br>(nach Familien) | <p>Dieses Merkmal beschreibt, in welcher Konstellation die Personen eines privaten Haushalts gemeinschaftlich leben, mit Fokus auf die Existenz von Kindern im privaten Haushalt.</p> <p><b>Einpersonenhaushalte (Singlehaushalte)</b></p> <p>► Ein Einpersonenhaushalt bezeichnet einen privaten Haushalt mit einer allein lebenden Person.</p> <p><b>Paare ohne Kind(er)</b></p> <p><b>Paare mit Kind(ern)</b></p> <p><b>Alleinerziehende Elternteile</b></p> <p>► Eine alleinerziehende Mutter oder ein alleinerziehender Vater ist ein Elternteil ohne Partner/-in mit mindestens einem Kind innerhalb eines privaten Haushalts.</p> <p><b>Mehrpersonenhaushalte ohne Kernfamilie</b></p> <p>► Unter Mehrpersonenhaushalten ohne Kernfamilie werden alle anderen privaten Mehrpersonenhaushalte zusammengefasst, die durch die zuvor genannten Kategorien nicht abgedeckt sind, wie etwa nicht eingetragene Lebenspartnerschaften gleichgeschlechtlicher Paare, Wohngemeinschaften, Großeltern-Enkel-Haushalte ohne Elternteile etc.</p> |
| Wohnung                                       | <p>Unter einer Wohnung sind nach außen abgeschlossene, zu Wohnzwecken bestimmte, in der Regel zusammenliegende Räume zu verstehen, die die Führung eines eigenen Haushalts ermöglichen und nicht vollständig für gewerbliche Zwecke genutzt werden.</p> <p>Eine Wohnung muss nicht notwendigerweise eine Küche oder Kochnische enthalten.</p> <p>Wohnungen haben einen eigenen Eingang unmittelbar vom Freien, von einem Treppenhaus oder einem Vorraum. Zur Wohnung können aber auch außerhalb des eigentlichen Wohnungsabschlusses liegende, zu Wohnzwecken ausgebaute Keller- oder Bodenräume (z. B. Mansarden) gehören.</p>  |
| Zahl der Räume                                | <p>Die Zahl der Räume umfasst alle Wohn-, Ess- und Schlafzimmer und andere separate Räume (z. B. bewohnbare Keller- und Bodenräume) von mindestens 6 m<sup>2</sup> Größe sowie abgeschlossene Küchen, unabhängig von deren Größe. Bad, Toilette, Flur und Wirtschaftsräume werden grundsätzlich nicht mitgezählt. Ein Wohnzimmer mit einer Essecke, Schlafnische oder Kochnische ist als ein Raum zu zählen. Dementsprechend bestehen Wohnungen, in denen es keine bauliche Trennung der einzelnen Wohnbereiche gibt (z. B. sogenannte „Loftwohnungen“), aus nur einem Raum.</p> <p><b>1 Raum</b></p> <p><b>2 Räume</b></p> <p><b>3 Räume</b></p> <p><b>4 Räume</b></p> <p><b>5 Räume</b></p> <p><b>6 Räume</b></p> <p><b>7 und mehr Räume</b></p>   |

## **Herausgeber**

Statistisches Landesamt Rheinland-Pfalz  
Mainzer Straße 14-16  
56130 Bad Ems

## **Auskunftsdienst**

E-Mail: [info@statistik.rlp.de](mailto:info@statistik.rlp.de)  
Telefon: 02603 71-4444  
Telefax: 02603 71-19 4444

## **Copyright**

© Statistisches Landesamt Rheinland-Pfalz  
Bad Ems 2014

Vervielfältigung und Verbreitung mit Quellenangabe gestattet.







Rheinland-Pfalz

STATISTISCHES LANDESAMT



# zensus 2011

## **Gebäude und Wohnungen sowie Wohnverhältnisse der Haushalte**

Gemeinde  
Kolverath

am 9. Mai 2011

Ergebnisse des Zensus 2011



## Inhaltsverzeichnis

|   |    |
|---|----|
| Einführung .....  | 4  |
| Rechtliche Grundlagen .....   | 4  |
| Methode .....   | 4  |
| Systematik von Gebäuden und Wohnungen .....   | 5  |
| Tabellen  |    |
| 1.1 Gebäude mit Wohnraum und Wohnungen in Gebäuden mit Wohnraum<br>nach Baujahr, Gebäudetyp, Zahl der Wohnungen, Eigentumsform und Heizungsart .....        | 6  |
| 1.2 Gebäude mit Wohnraum nach Baujahr und Gebäudeart, Gebäudetyp,<br>Zahl der Wohnungen, Eigentumsform und Heizungsart .....                                | 8  |
| 1.3.1 Gebäude mit Wohnraum nach regionaler Einheit und Baujahr, Gebäudeart,<br>Gebäudetyp, Zahl der Wohnungen, Eigentumsform und Heizungsart .....          | 10 |
| 1.3.2 Gebäude mit Wohnraum nach regionaler Einheit und Baujahr, Gebäudeart,<br>Gebäudetyp, Zahl der Wohnungen, Eigentumsform und Heizungsart – in % – ..... | 12 |
| 2.1 Wohnungen in Gebäuden mit Wohnraum nach Art der Nutzung,<br>Fläche der Wohnung, Zahl der Räume und Ausstattung .....                                    | 14 |
| 2.2.1 Wohnungen in Gebäuden mit Wohnraum nach regionaler Einheit und<br>Art der Nutzung, Fläche der Wohnung, Zahl der Räume und Ausstattung .....           | 15 |
| 2.2.2 Wohnungen in Gebäuden mit Wohnraum nach regionaler Einheit und<br>Art der Nutzung, Fläche der Wohnung, Zahl der Räume und Ausstattung – in % – .....  | 16 |
| 3.1 Gebäude- und Wohnungskennzahlen im regionalen Vergleich .....   | 17 |
| 3.2 Weitere Wohnungskennzahlen im regionalen Vergleich .....  | 20 |
| 4.1 Haushalte nach Typ des privaten Haushalts (nach Familien) und Art der Wohnungs-<br>nutzung, Fläche der Wohnung und Zahl der Räume .....                 | 23 |
| 4.2 Haushalte nach Größe des privaten Haushalts und Art der Wohnungsnutzung,<br>Fläche der Wohnung und Zahl der Räume .....                                 | 24 |
| 4.3 Haushalte nach Seniorenstatus des privaten Haushalts und Art der Wohnungsnutzung,<br>Fläche der Wohnung und Zahl der Räume .....                        | 25 |
| Definitionen .....  | 26 |

## Einführung

Der Zensus 2011 ist eine Bevölkerungs-, Gebäude- und Wohnungszählung. Dabei werden – soweit möglich – bereits vorhandene Daten aus Verwaltungsregistern für statistische Zwecke genutzt. Eine Haushaltebefragung auf Stichprobenbasis, eine Vollerhebung aller an Anschriften mit Sonderbereichen lebenden Personen (Wohnheime und Gemeinschaftsunterkünfte) sowie eine postalische Befragung zu Gebäude- und Wohnungsdaten bei den Eigentümerinnen und Eigentümern oder Verwalterinnen und Verwaltern ergänzen und korrigieren die Informationen aus den Registern. Eine traditionelle Volkszählung inklusive einer Gebäude- und Wohnungszählung wurde in den alten Bundesländern letztmalig 1987, in der DDR letztmalig 1981 durchgeführt. Eine Gebäude- und Wohnungszählung fand nach der Wiedervereinigung nur in den neuen Bundesländern im Jahr 1995 statt.

Ziel des Zensus 2011 war zum einen die Ermittlung der amtlichen Einwohnerzahlen zum Stichtag 9. Mai 2011. Zum anderen wurden wichtige Strukturinformationen erhoben, welche eine umfassende Datengrundlage bieten, wie die Menschen in Deutschland leben, wohnen und arbeiten.

Die vorliegende Publikation präsentiert Ergebnisse des Zensus 2011 zu den Themen Gebäude, Wohnungen und Wohnverhältnisse von Haushalten nach Abschluss der Datenaufbereitung.

## Rechtliche Grundlagen

Die rechtlichen Grundlagen des Zensus 2011 bilden

- die Verordnung Europäische Gemeinschaft (EG) Nummer 763/2008 des Europäischen Parlaments und des Rates vom 9. Juli 2008 über Volks- und Wohnungszählungen,
- das Zensusvorbereitungsgesetz (ZensVorbG 2011),
- das Zensusgesetz 2011 (ZensG 2011),
- die Stichprobenverordnung Zensusgesetz 2011 (StichprobenV),
- sowie die jeweiligen landesrechtlichen Regelungen zur Ausführung des ZensG 2011.

Nach § 1 Abs. 1 ZensG 2011 führten die Statistischen Ämter des Bundes und der Länder eine Bevölkerungs-, Gebäude- und Wohnungszählung (Zensus) mit Stand zum 9. Mai 2011 (Berichtszeitpunkt) als Bundesstatistik durch.

Gemäß § 1 Abs. 3 ZensG 2011 dient der Zensus unter anderem der Gewinnung von Grunddaten für das Gesamtsystem der amtlichen Statistik sowie von Strukturdaten über die Bevölkerung als Datengrundlage für vielfältige politische Entscheidungen.

Die nachstehend veröffentlichten Ergebnisse wurden auf Basis folgender Erhebungen und statistischer Verfahren ermittelt:

- Daten aus der Gebäude- und Wohnungszählung (§ 6 ZensG 2011),
- Daten aus der Zusammenführung der Datensätze und Haushaltegenerierung (§ 9 Abs. 3 ZensG 2011).

## Methode

Da es in Deutschland zu Gebäude- und Wohnungsdaten keine flächendeckenden Register gibt, wurden die Angaben zu Gebäuden und Wohnungen durch eine postalische Befragung der Eigentümerinnen und Eigentümer oder Verwalterinnen und Verwalter von Gebäuden und Wohnungen sowie bewohnten Unterkünften gewonnen. Die zum Stichtag 9. Mai 2011 als Vollerhebung durchgeführte Gebäude- und Wohnungszählung liefert Informationen zu Gebäuden mit Wohnraum sowie zu den darin befindlichen Wohnungen. Zu rein gewerblich genutzten Objekten werden keine Informationen angeboten.

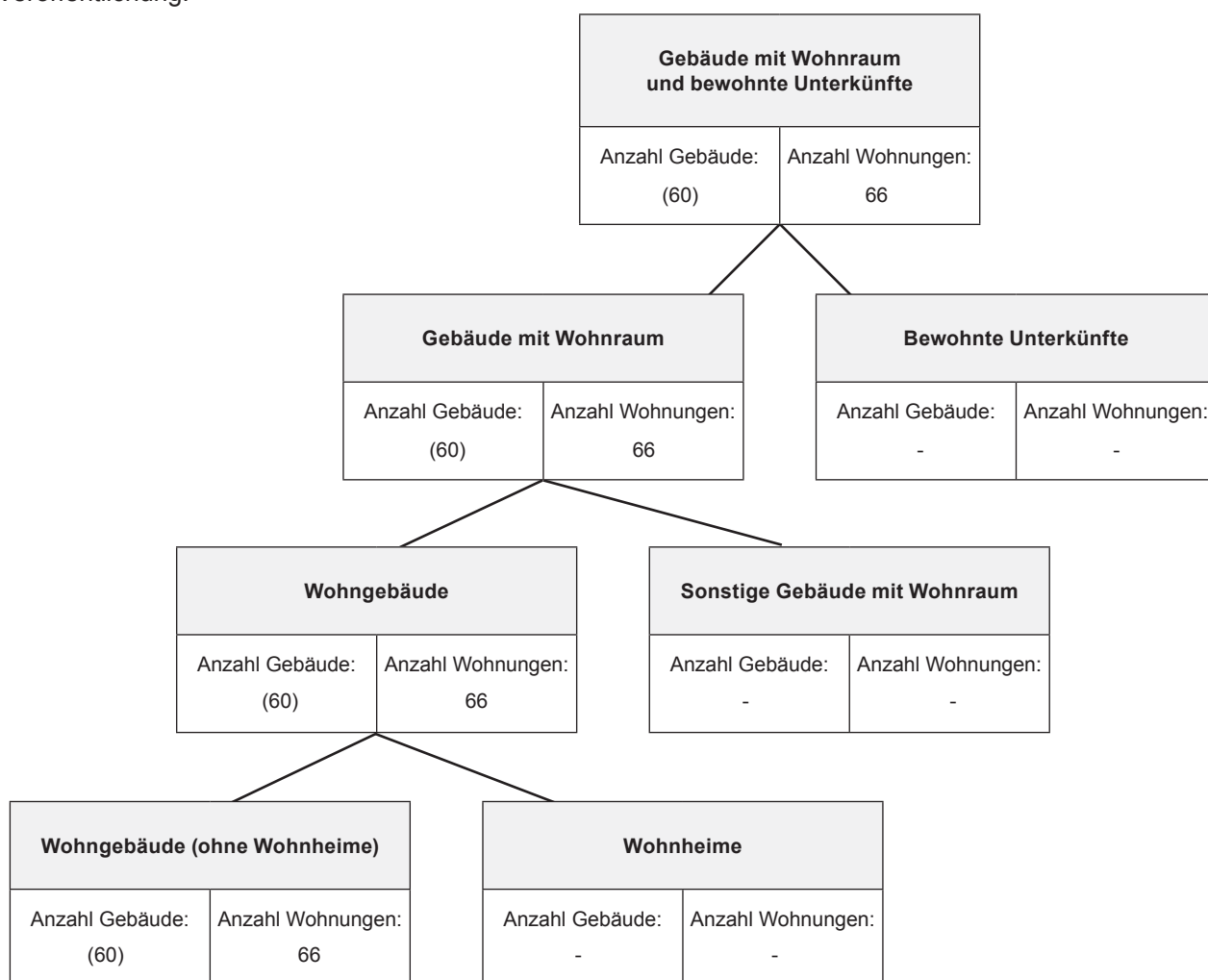
Durch das statistische Verfahren der Haushaltegenerierung stehen nicht nur die gesammelten Informationen zu Bevölkerung, Gebäuden und Wohnungen zur Verfügung, sondern zusätzlich auch Angaben zu Haushalts- und Familienstrukturen. Dabei wurden anschriftenweise Personen zu Haushalten zusammengefasst und den in der Gebäude- und Wohnungszählung erfassten Wohnungen zugeordnet. Die Haushaltegenerierung bildet daher die Wohnhaushalte an einer Anschrift ab. Die Zahl der Haushalte kann von der Zahl der bewohnten Wohnungen abweichen, da ein Haushalt beispielsweise bei Umzügen vorübergehend mehrere Wohnungen nutzen kann.

Bei allen Veröffentlichungen der amtlichen Statistik in Deutschland sind die Einzelangaben der Befragten grundsätzlich geheim zu halten (§ 16 Bundesstatistikgesetz). Bei allen Ergebnisbestandteilen aus Registerauszählungen oder Vollerhebungen des Zensus 2011 erfolgt die Geheimhaltung durch das maschinelle, datenverändernde Verfahren SAFE (Verfahren zur **s**icheren **A**nonymisierung für **E**inzeldaten). Dieses Verfahren stellt sicher, dass bereits vor Erstellung einer Ergebnistabelle kein Datensatz vorhanden ist, welcher Rückschlüsse auf Einzelfälle zulässt.

Weiterführende methodische Informationen zum Zensusmodell und zur Geheimhaltung stehen unter [www.zensus2011.de](http://www.zensus2011.de) zur Verfügung.

## Systematik von Gebäuden und Wohnungen

Im Rahmen des Zensus 2011 werden die Gebäude und Wohnungen nach der Art des Gebäudes in hierarchischen Strukturen abgebildet. Nachstehende Abbildung zeigt die Ergebnisse für die regionale Einheit dieser Veröffentlichung.



Die Ergebnisse zur Gebäude- und Wohnungszählung betrachten ausschließlich Gebäude mit Wohnraum. Bewohnte Unterkünfte bleiben daher für die Ergebnistabellen unberücksichtigt.

## 1.1 Gebäude mit Wohnraum und Wohnungen in Gebäuden mit Wohnraum nach Baujahr, Gebäudetyp, Zahl der Wohnungen, Eigentumsform und Heizungsart

|  | Gebäude mit Wohnraum |           | darunter    |           |
|--|----------------------|-----------|-------------|-----------|
|  |                      |           | Wohngebäude |           |
|  | Gebäude              | Wohnungen | Gebäude     | Wohnungen |
|  | Anzahl               | Anzahl    | Anzahl      | Anzahl    |
| <b>Insgesamt</b>                             |                      |           |             |           |
| Insgesamt                                    | (60)                 | 66        | (60)        | 66        |
| <b>Baujahr</b>                               |                      |           |             |           |
| Vor 1919                                     | 9                    | 9         | 9           | 9         |
| 1919 - 1948                                  | 10                   | 13        | 10          | 13        |
| 1949 - 1978                                  | (12)                 | (12)      | (12)        | (12)      |
| 1979 - 1986                                  | (16)                 | (19)      | (16)        | (19)      |
| 1987 - 1990                                  | -                    | -         | -           | -         |
| 1991 - 1995                                  | 3                    | 3         | 3           | 3         |
| 1996 - 2000                                  | 3                    | 3         | 3           | 3         |
| 2001 - 2004                                  | 3                    | 3         | 3           | 3         |
| 2005 - 2008                                  | 4                    | 4         | 4           | 4         |
| 2009 und später                              | -                    | -         | -           | -         |
| <b>Gebäudetyp nach Zahl der Wohnungen</b>    |                      |           |             |           |
| Freistehendes Haus Insgesamt                 | (54)                 | 60        | (54)        | 60        |
| mit 1 Wohnung                                | 34                   | 34        | 34          | 34        |
| mit 2 Wohnungen                              | (20)                 | 26        | (20)        | 26        |
| mit 3 und mehr Wohnungen                     | -                    | -         | -           | -         |
| Doppelhaushälfte Insgesamt                   | 3                    | 3         | 3           | 3         |
| mit 1 Wohnung                                | 3                    | 3         | 3           | 3         |
| mit 2 Wohnungen                              | -                    | -         | -           | -         |
| mit 3 und mehr Wohnungen                     | -                    | -         | -           | -         |
| Gereihtes Haus Insgesamt                     | 3                    | 3         | 3           | 3         |
| mit 1 Wohnung                                | 3                    | 3         | 3           | 3         |
| mit 2 Wohnungen                              | -                    | -         | -           | -         |
| mit 3 und mehr Wohnungen                     | -                    | -         | -           | -         |
| Anderer Gebäudetyp Insgesamt                 | -                    | -         | -           | -         |
| mit 1 Wohnung                                | -                    | -         | -           | -         |
| mit 2 Wohnungen                              | -                    | -         | -           | -         |
| mit 3 und mehr Wohnungen                     | -                    | -         | -           | -         |
| <b>Zahl der Wohnungen im Gebäude</b>         |                      |           |             |           |
| 1 Wohnung                                    | 40                   | 40        | 40          | 40        |
| 2 Wohnungen                                  | (20)                 | 26        | (20)        | 26        |
| 3 - 6 Wohnungen                              | -                    | -         | -           | -         |
| 7 - 12 Wohnungen                             | -                    | -         | -           | -         |
| 13 und mehr Wohnungen                        | -                    | -         | -           | -         |
| <b>Eigentumsform des Gebäudes</b>            |                      |           |             |           |
| Gemeinschaft von Wohnungseigentümern/-innen  | -                    | -         | -           | -         |
| Privatperson/-en                             | (60)                 | 66        | (60)        | 66        |
| Wohnungsgenossenschaft                       | -                    | -         | -           | -         |
| Kommune oder kommunales Wohnungsunternehmen  | -                    | -         | -           | -         |
| Privatwirtschaftliches Wohnungsunternehmen   | -                    | -         | -           | -         |
| Anderes privatwirtschaftliches Unternehmen   | -                    | -         | -           | -         |
| Bund oder Land                               | -                    | -         | -           | -         |
| Organisation ohne Erwerbszweck (z.B. Kirche) | -                    | -         | -           | -         |

Noch: 1.1 Gebäude mit Wohnraum und Wohnungen in Gebäuden mit Wohnraum nach Baujahr, Gebäudetyp,  
Zahl der Wohnungen, Eigentumsform und Heizungsart

|   | Gebäude mit Wohnraum |           | darunter    |           |
|---|----------------------|-----------|-------------|-----------|
|   |                      |           | Wohngebäude |           |
|   | Gebäude              | Wohnungen | Gebäude     | Wohnungen |
|   | Anzahl               | Anzahl    | Anzahl      | Anzahl    |
| <b>Heizungsart</b>                                  |                      |           |             |           |
| Fernheizung (Fernwärme)                             | -                    | -         | -           | -         |
| Etagenheizung                                       | -                    | -         | -           | -         |
| Blockheizung  | -                    | -         | -           | -         |
| Zentralheizung                                      | (48)                 | 54        | (48)        | 54        |
| Einzel-/Mehrraumöfen (auch<br>Nachtspeicherheizung) | 12                   | 12        | 12          | 12        |
| Keine Heizung im Gebäude oder in den<br>Wohnungen   | -                    | -         | -           | -         |

Bei den ausgewiesenen Wohnungszahlen sind gewerblich genutzte Wohnungen nicht, Diplomatenwohnungen/Wohnungen ausländischer Streitkräfte nur in der „Insgesamt-Zeile“ berücksichtigt.

Die ausgewiesenen Zahlen zu „Gebäudetyp nach Zahl der Wohnungen“ und „Zahl der Wohnungen im Gebäude“ können Abweichungen zwischen der Anzahl der Gebäude und der entsprechenden Zahl der Wohnungen in diesen Gebäuden aufweisen. Dies ist auf das beim Zensus 2011 eingesetzte Geheimhaltungsverfahren zurückzuführen sowie auf die in den Wohnungsauswertungen nicht berücksichtigten Diplomatenwohnungen/Wohnungen ausländischer Streitkräfte bzw. gewerblich genutzten Wohnungen.

## 1.2 Gebäude mit Wohnraum nach Baujahr und Gebäudeart, Gebäudetyp, Zahl der Wohnungen, Eigentumsform und Heizungsart

|  | Insgesamt | Baujahr (Jahrzwanzigste) |             |             |                 |
|--|-----------|--------------------------|-------------|-------------|-----------------|
|  |           | Vor 1950                 | 1950 - 1969 | 1970 - 1989 | 1990 und später |
|  | Anzahl    | Anzahl                   | Anzahl      | Anzahl      | Anzahl          |
| <b>Insgesamt</b>                             |           |                          |             |             |                 |
| Insgesamt                                    | (60)      | 19                       | (9)         | (19)        | 13              |
| <b>Art des Gebäudes</b>                      |           |                          |             |             |                 |
| Gebäude mit Wohnraum                         | (60)      | 19                       | (9)         | (19)        | 13              |
| Wohngebäude                                  | (60)      | 19                       | (9)         | (19)        | 13              |
| Wohngebäude (ohne Wohnheime)                 | (60)      | 19                       | (9)         | (19)        | 13              |
| Wohnheime                                    | -         | -                        | -           | -           | -               |
| Sonstige Gebäude mit Wohnraum                | -         | -                        | -           | -           | -               |
| <b>Gebäudetyp nach Zahl der Wohnungen</b>    |           |                          |             |             |                 |
| Freistehendes Haus Insgesamt                 | (54)      | 13                       | 9           | (19)        | 13              |
| mit 1 Wohnung                                | 34        | 3                        | 9           | 12          | 10              |
| mit 2 Wohnungen                              | (20)      | 10                       | -           | 7           | 3               |
| mit 3 und mehr Wohnungen                     | -         | -                        | -           | -           | -               |
| Doppelhaushälfte Insgesamt                   | 3         | 3                        | -           | -           | -               |
| mit 1 Wohnung                                | 3         | 3                        | -           | -           | -               |
| mit 2 Wohnungen                              | -         | -                        | -           | -           | -               |
| mit 3 und mehr Wohnungen                     | -         | -                        | -           | -           | -               |
| Gereihtes Haus Insgesamt                     | 3         | 3                        | -           | -           | -               |
| mit 1 Wohnung                                | 3         | 3                        | -           | -           | -               |
| mit 2 Wohnungen                              | -         | -                        | -           | -           | -               |
| mit 3 und mehr Wohnungen                     | -         | -                        | -           | -           | -               |
| Anderer Gebäudetyp Insgesamt                 | -         | -                        | -           | -           | -               |
| mit 1 Wohnung                                | -         | -                        | -           | -           | -               |
| mit 2 Wohnungen                              | -         | -                        | -           | -           | -               |
| mit 3 und mehr Wohnungen                     | -         | -                        | -           | -           | -               |
| <b>Zahl der Wohnungen im Gebäude</b>         |           |                          |             |             |                 |
| 1 Wohnung                                    | 40        | 9                        | 9           | 12          | 10              |
| 2 Wohnungen                                  | (20)      | 10                       | -           | 7           | 3               |
| 3 - 6 Wohnungen                              | -         | -                        | -           | -           | -               |
| 7 - 12 Wohnungen                             | -         | -                        | -           | -           | -               |
| 13 und mehr Wohnungen                        | -         | -                        | -           | -           | -               |
| <b>Eigentumsform des Gebäudes</b>            |           |                          |             |             |                 |
| Gemeinschaft von Wohnungseigentümern/-innen  | -         | -                        | -           | -           | -               |
| Privatperson/-en                             | (60)      | 19                       | (9)         | (19)        | 13              |
| Wohnungsgenossenschaft                       | -         | -                        | -           | -           | -               |
| Kommune oder kommunales Wohnungsunternehmen  | -         | -                        | -           | -           | -               |
| Privatwirtschaftliches Wohnungsunternehmen   | -         | -                        | -           | -           | -               |
| Anderes privatwirtschaftliches Unternehmen   | -         | -                        | -           | -           | -               |
| Bund oder Land                               | -         | -                        | -           | -           | -               |
| Organisation ohne Erwerbszweck (z.B. Kirche) | -         | -                        | -           | -           | -               |



Noch: 1.2 Gebäude mit Wohnraum nach Baujahr und Gebäudeart, Gebäudetyp, Zahl der Wohnungen,  
Eigentumsform und Heizungsart

|   | Insgesamt | Baujahr (Jahrzwanzigste) |             |             |                 |
|---|-----------|--------------------------|-------------|-------------|-----------------|
|   |           | Vor 1950                 | 1950 - 1969 | 1970 - 1989 | 1990 und später |
|   | Anzahl    | Anzahl                   | Anzahl      | Anzahl      | Anzahl          |
| <b>Heizungsart</b>                                  |           |                          |             |             |                 |
| Fernheizung (Fernwärme)                             | -         | -                        | -           | -           | -               |
| Etagenheizung                                       | -         | -                        | -           | -           | -               |
| Blockheizung  | -         | -                        | -           | -           | -               |
| Zentralheizung                                      | (48)      | 16                       | (6)         | (13)        | 13              |
| Einzel-/Mehrraumöfen (auch<br>Nachtspeicherheizung) | 12        | 3                        | 3           | 6           | -               |
| Keine Heizung im Gebäude oder in<br>den Wohnungen   | -         | -                        | -           | -           | -               |

## 1.3.1 Gebäude mit Wohnraum nach regionaler Einheit und Baujahr, Gebäudeart, Gebäudetyp, Zahl der Wohnungen, Eigentumsform und Heizungsart

|   | Gebäude   |                          |                       |                 |             |
|---|-----------|--------------------------|-----------------------|-----------------|-------------|
|   | Kolverath | Verbandsgemeinde Kelberg | Landkreis Vulkaneifel | Rheinland-Pfalz | Deutschland |
|   | Anzahl    | Anzahl                   | Anzahl                | Anzahl          | Anzahl      |
| <b>Insgesamt</b>                          |           |                          |                       |                 |             |
| Insgesamt                                 | (60)      | 2 922                    | 23 720                | 1 183 475       | 18 922 618  |
| <b>Baujahr</b>                            |           |                          |                       |                 |             |
| Vor 1919                                  | 9         | 353                      | 3 744                 | 181 833         | 2 655 042   |
| 1919 - 1948                               | 10        | 370                      | 2 215                 | 123 453         | 2 307 543   |
| 1949 - 1978                               | (12)      | 1 177                    | 9 290                 | 462 714         | 7 188 157   |
| 1979 - 1986                               | (16)      | 323                      | 2 600                 | 120 331         | 1 828 250   |
| 1987 - 1990                               | -         | (106)                    | 817                   | 47 821          | 736 588     |
| 1991 - 1995                               | 3         | (165)                    | 1 365                 | 69 320          | 1 153 484   |
| 1996 - 2000                               | 3         | 203                      | 1 782                 | 79 166          | 1 434 704   |
| 2001 - 2004                               | 3         | 98                       | 982                   | 47 349          | 790 074     |
| 2005 - 2008                               | 4         | 95                       | 669                   | 36 981          | 594 658     |
| 2009 und später                           | -         | 32                       | 256                   | 14 507          | 234 118     |
| <b>Art des Gebäudes</b>                   |           |                          |                       |                 |             |
| Gebäude mit Wohnraum                      | (60)      | 2 922                    | 23 720                | 1 183 475       | 18 922 618  |
| Wohngebäude                               | (60)      | 2 810                    | 22 800                | 1 140 000       | 18 259 360  |
| Wohngebäude (ohne Wohnheime)              | (60)      | 2 807                    | 22 794                | 1 139 024       | 18 239 634  |
| Wohnheime                                 | -         | 3                        | 6                     | 976             | 19 726      |
| Sonstige Gebäude mit Wohnraum             | -         | (112)                    | 920                   | 43 475          | 663 258     |
| <b>Gebäudetyp nach Zahl der Wohnungen</b> |           |                          |                       |                 |             |
| Freistehendes Haus Insgesamt              | (54)      | 2 581                    | 18 981                | 813 645         | 11 670 098  |
| mit 1 Wohnung                             | 34        | 2 088                    | 14 970                | 597 607         | 7 865 099   |
| mit 2 Wohnungen                           | (20)      | 369                      | 2 930                 | 143 967         | 2 363 400   |
| mit 3 und mehr Wohnungen                  | -         | 124                      | 1 081                 | 72 071          | 1 441 599   |
| Doppelhaushälfte Insgesamt                | 3         | (109)                    | 1 714                 | 131 807         | 2 767 712   |
| mit 1 Wohnung                             | 3         | (76)                     | 1 270                 | 93 446          | 1 961 269   |
| mit 2 Wohnungen                           | -         | 15                       | 301                   | 21 364          | 424 662     |
| mit 3 und mehr Wohnungen                  | -         | (18)                     | 143                   | 16 997          | 381 781     |
| Gereihtes Haus Insgesamt                  | 3         | 95                       | 1 896                 | 187 370         | 3 714 711   |
| mit 1 Wohnung                             | 3         | 66                       | 1 400                 | 119 829         | 2 093 366   |
| mit 2 Wohnungen                           | -         | 23                       | 270                   | 22 255          | 311 332     |
| mit 3 und mehr Wohnungen                  | -         | 6                        | 226                   | 45 286          | 1 310 013   |
| Anderer Gebäudetyp Insgesamt              | -         | (137)                    | 1 129                 | 50 653          | 770 097     |
| mit 1 Wohnung                             | -         | 97                       | 857                   | 33 076          | 419 909     |
| mit 2 Wohnungen                           | -         | (33)                     | (175)                 | 7 730           | 130 258     |
| mit 3 und mehr Wohnungen                  | -         | 7                        | 97                    | 9 847           | 219 930     |
| <b>Zahl der Wohnungen im Gebäude</b>      |           |                          |                       |                 |             |
| 1 Wohnung                                 | 40        | 2 327                    | 18 497                | 843 958         | 12 339 643  |
| 2 Wohnungen                               | (20)      | 440                      | 3 676                 | 195 316         | 3 229 652   |
| 3 - 6 Wohnungen                           | -         | 146                      | 1 418                 | 114 928         | 2 251 854   |
| 7 - 12 Wohnungen                          | -         | 9                        | 97                    | 23 254          | 882 631     |
| 13 und mehr Wohnungen                     | -         | -                        | (32)                  | 6 019           | 218 838     |

Noch: 1.3.1 Gebäude mit Wohnraum nach regionaler Einheit und Baujahr, Gebäudeart, Gebäudetyp, Zahl der Wohnungen, Eigentumsform und Heizungsart

|  | Gebäude   |                          |                       |                 |             |
|--|-----------|--------------------------|-----------------------|-----------------|-------------|
|  | Kolverath | Verbandsgemeinde Kelberg | Landkreis Vulkaneifel | Rheinland-Pfalz | Deutschland |
|  | Anzahl    | Anzahl                   | Anzahl                | Anzahl          | Anzahl      |
| <b>Eigentumsform des Gebäudes</b>                |           |                          |                       |                 |             |
| Gemeinschaft von Wohnungseigentümern/-innen      | -         | 116                      | 1 132                 | 88 519          | 1 767 017   |
| Privatperson/-en                                 | (60)      | 2 787                    | 22 381                | 1 060 228       | 15 968 275  |
| Wohnungsgenossenschaft                           | -         | -                        | -                     | 3 425           | 288 767     |
| Kommune oder kommunales Wohnungsunternehmen      | -         | 7                        | 48                    | 12 683          | 332 089     |
| Privatwirtschaftliches Wohnungsunternehmen       | -         | 6                        | 47                    | 8 438           | 316 086     |
| Anderes privatwirtschaftliches Unternehmen       | -         | -                        | 59                    | 4 760           | 131 832     |
| Bund oder Land                                   | -         | -                        | 3                     | 1 109           | 44 215      |
| Organisation ohne Erwerbszweck (z.B. Kirche)     | -         | 6                        | 50                    | 4 313           | 74 337      |
| <b>Heizungsart</b>                               |           |                          |                       |                 |             |
| Fernheizung (Fernwärme)                          | -         | 28                       | 317                   | 28 315          | 1 020 473   |
| Etagenheizung                                    | -         | 40                       | 447                   | 69 769          | 1 218 091   |
| Blockheizung                                     | -         | 4                        | (89)                  | 5 500           | 186 429     |
| Zentralheizung                                   | (48)      | 2 412                    | 18 994                | 964 750         | 14 951 706  |
| Einzel-/Mehrraumöfen (auch Nachtspeicherheizung) | 12        | 368                      | 3 512                 | 103 185         | 1 435 746   |
| Keine Heizung im Gebäude oder in den Wohnungen   | -         | 70                       | 361                   | 11 956          | 110 173     |

## 1.3.2 Gebäude mit Wohnraum nach regionaler Einheit und Baujahr, Gebäudeart, Gebäudetyp, Zahl der Wohnungen, Eigentumsform und Heizungsart -in %-

|   | Gebäude   |                          |                       |                 |             |
|---|-----------|--------------------------|-----------------------|-----------------|-------------|
|   | Kolverath | Verbandsgemeinde Kelberg | Landkreis Vulkaneifel | Rheinland-Pfalz | Deutschland |
|   | %         | %                        | %                     | %               | %           |
| <b>Baujahr</b>                            |           |                          |                       |                 |             |
| Vor 1919                                  | 15,0      | 12,1                     | 15,8                  | 15,4            | 14,0        |
| 1919 - 1948                               | 16,7      | 12,7                     | 9,3                   | 10,4            | 12,2        |
| 1949 - 1978                               | (20,0)    | 40,3                     | 39,2                  | 39,1            | 38,0        |
| 1979 - 1986                               | (26,7)    | 11,1                     | 11,0                  | 10,2            | 9,7         |
| 1987 - 1990                               | -         | (3,6)                    | 3,4                   | 4,0             | 3,9         |
| 1991 - 1995                               | 5,0       | (5,6)                    | 5,8                   | 5,9             | 6,1         |
| 1996 - 2000                               | 5,0       | 6,9                      | 7,5                   | 6,7             | 7,6         |
| 2001 - 2004                               | 5,0       | 3,4                      | 4,1                   | 4,0             | 4,2         |
| 2005 - 2008                               | 6,7       | 3,3                      | 2,8                   | 3,1             | 3,1         |
| 2009 und später                           | -         | 1,1                      | 1,1                   | 1,2             | 1,2         |
| <b>Art des Gebäudes</b>                   |           |                          |                       |                 |             |
| Gebäude mit Wohnraum                      | (100,0)   | 100,0                    | 100,0                 | 100,0           | 100,0       |
| Wohngebäude                               | (100,0)   | 96,2                     | 96,1                  | 96,3            | 96,5        |
| Wohngebäude (ohne Wohnheime)              | (100,0)   | 96,1                     | 96,1                  | 96,2            | 96,4        |
| Wohnheime                                 | -         | 0,1                      | 0,0                   | 0,1             | 0,1         |
| Sonstige Gebäude mit Wohnraum             | -         | (3,8)                    | 3,9                   | 3,7             | 3,5         |
| <b>Gebäudetyp nach Zahl der Wohnungen</b> |           |                          |                       |                 |             |
| Freistehendes Haus Insgesamt              | (90,0)    | 88,3                     | 80,0                  | 68,8            | 61,7        |
| mit 1 Wohnung                             | 56,7      | 71,5                     | 63,1                  | 50,5            | 41,6        |
| mit 2 Wohnungen                           | (33,3)    | 12,6                     | 12,4                  | 12,2            | 12,5        |
| mit 3 und mehr Wohnungen                  | -         | 4,2                      | 4,6                   | 6,1             | 7,6         |
| Doppelhaushälfte Insgesamt                | 5,0       | (3,7)                    | 7,2                   | 11,1            | 14,6        |
| mit 1 Wohnung                             | 5,0       | (2,6)                    | 5,4                   | 7,9             | 10,4        |
| mit 2 Wohnungen                           | -         | 0,5                      | 1,3                   | 1,8             | 2,2         |
| mit 3 und mehr Wohnungen                  | -         | (0,6)                    | 0,6                   | 1,4             | 2,0         |
| Gereihtes Haus Insgesamt                  | 5,0       | 3,3                      | 8,0                   | 15,8            | 19,6        |
| mit 1 Wohnung                             | 5,0       | 2,3                      | 5,9                   | 10,1            | 11,1        |
| mit 2 Wohnungen                           | -         | 0,8                      | 1,1                   | 1,9             | 1,6         |
| mit 3 und mehr Wohnungen                  | -         | 0,2                      | 1,0                   | 3,8             | 6,9         |
| Anderer Gebäudetyp Insgesamt              | -         | (4,7)                    | 4,8                   | 4,3             | 4,1         |
| mit 1 Wohnung                             | -         | 3,3                      | 3,6                   | 2,8             | 2,2         |
| mit 2 Wohnungen                           | -         | (1,1)                    | (0,7)                 | 0,7             | 0,7         |
| mit 3 und mehr Wohnungen                  | -         | 0,2                      | 0,4                   | 0,8             | 1,2         |
| <b>Zahl der Wohnungen im Gebäude</b>      |           |                          |                       |                 |             |
| 1 Wohnung                                 | 66,7      | 79,6                     | 78,0                  | 71,3            | 65,2        |
| 2 Wohnungen                               | (33,3)    | 15,1                     | 15,5                  | 16,5            | 17,1        |
| 3 - 6 Wohnungen                           | -         | 5,0                      | 6,0                   | 9,7             | 11,9        |
| 7 - 12 Wohnungen                          | -         | 0,3                      | 0,4                   | 2,0             | 4,7         |
| 13 und mehr Wohnungen                     | -         | -                        | (0,1)                 | 0,5             | 1,2         |

Noch: 1.3.2 Gebäude mit Wohnraum nach regionaler Einheit und Baujahr, Gebäudeart, Gebäudetyp, Zahl der Wohnungen, Eigentumsform und Heizungsart -in %-

|  | Gebäude   |                          |                       |                 |             |
|--|-----------|--------------------------|-----------------------|-----------------|-------------|
|  | Kolverath | Verbandsgemeinde Kelberg | Landkreis Vulkaneifel | Rheinland-Pfalz | Deutschland |
|  | %         | %                        | %                     | %               | %           |
| <b>Eigentumsform des Gebäudes</b>                |           |                          |                       |                 |             |
| Gemeinschaft von Wohnungseigentümern/-innen      | -         | 4,0                      | 4,8                   | 7,5             | 9,3         |
| Privatperson/-en                                 | (100,0)   | 95,4                     | 94,4                  | 89,6            | 84,4        |
| Wohnungsgenossenschaft                           | -         | -                        | -                     | 0,3             | 1,5         |
| Kommune oder kommunales Wohnungsunternehmen      | -         | 0,2                      | 0,2                   | 1,1             | 1,8         |
| Privatwirtschaftliches Wohnungsunternehmen       | -         | 0,2                      | 0,2                   | 0,7             | 1,7         |
| Anderes privatwirtschaftliches Unternehmen       | -         | -                        | 0,2                   | 0,4             | 0,7         |
| Bund oder Land                                   | -         | -                        | 0,0                   | 0,1             | 0,2         |
| Organisation ohne Erwerbszweck (z.B. Kirche)     | -         | 0,2                      | 0,2                   | 0,4             | 0,4         |
| <b>Heizungsart</b>                               |           |                          |                       |                 |             |
| Fernheizung (Fernwärme)                          | -         | 1,0                      | 1,3                   | 2,4             | 5,4         |
| Etagenheizung                                    | -         | 1,4                      | 1,9                   | 5,9             | 6,4         |
| Blockheizung                                     | -         | 0,1                      | (0,4)                 | 0,5             | 1,0         |
| Zentralheizung                                   | (80,0)    | 82,5                     | 80,1                  | 81,5            | 79,0        |
| Einzel-/Mehrraumöfen (auch Nachtspeicherheizung) | 20,0      | 12,6                     | 14,8                  | 8,7             | 7,6         |
| Keine Heizung im Gebäude oder in den Wohnungen   | -         | 2,4                      | 1,5                   | 1,0             | 0,6         |

Die relativen Ergebnisse beziehen sich auf die Gesamtzahl der Gebäude der jeweiligen regionalen Einheit je betrachtetem Gebäudemerkmal.

Die relativen Werte wurden durch Division von Ergebnissen nach Durchführung der Geheimhaltung errechnet.

## 2.1 Wohnungen in Gebäuden mit Wohnraum nach Art der Nutzung, Fläche der Wohnung, Zahl der Räume und Ausstattung

|  | Wohnungen in Gebäuden mit Wohnraum | davon                     |   |                         |  |
|--|------------------------------------|---------------------------|---|-------------------------|--|
|  |                                    | Wohnungen in Wohngebäuden | davon                                       |                         | Wohnungen in Sonstigen Gebäuden mit Wohnraum |
|  |                                    |                           | Wohnungen in Wohngebäuden (keine Wohnheime) | Wohnungen in Wohnheimen |  |
|  | Anzahl                             | Anzahl                    | Anzahl                                      | Anzahl                  | Anzahl                                       |
| <b>Insgesamt</b>                               |                                    |                           |   |                         |  |
| Insgesamt                                      | 66                                 | 66                        | 66  | -                       | -  |
| <b>Art der Wohnungsnutzung</b>                 |                                    |                           |   |                         |  |
| Von Eigentümer/-in bewohnt                     | 50                                 | 50                        | 50  | -                       | -  |
| Zu Wohnzwecken vermietet (auch mietfrei)       | 10                                 | 10                        | 10  | -                       | -  |
| Ferien- und Freizeitwohnung                    | 6                                  | 6                         | 6   | -                       | -  |
| Leer stehend                                   | -                                  | -                         | -   | -                       | -  |
| <b>Fläche der Wohnung in m²</b>                |                                    |                           |   |                         |  |
| Unter 40                                       | 3                                  | 3                         | 3   | -                       | -  |
| 40 - 59  | 4                                  | 4                         | 4   | -                       | -  |
| 60 - 79  | 12                                 | 12                        | 12  | -                       | -  |
| 80 - 99  | 9                                  | 9                         | 9   | -                       | -  |
| 100 - 119                                      | 9                                  | 9                         | 9   | -                       | -  |
| 120 - 139                                      | 6                                  | 6                         | 6   | -                       | -  |
| 140 - 159                                      | 8                                  | 8                         | 8   | -                       | -  |
| 160 - 179                                      | 3                                  | 3                         | 3   | -                       | -  |
| 180 - 199                                      | 9                                  | 9                         | 9   | -                       | -  |
| 200 und mehr                                   | 3                                  | 3                         | 3   | -                       | -  |
| <b>Zahl der Räume</b>                          |                                    |                           |   |                         |  |
| 1 Raum   | -                                  | -                         | -   | -                       | -  |
| 2 Räume  | -                                  | -                         | -   | -                       | -  |
| 3 Räume  | 6                                  | 6                         | 6   | -                       | -  |
| 4 Räume  | 13                                 | 13                        | 13  | -                       | -  |
| 5 Räume  | 6                                  | 6                         | 6   | -                       | -  |
| 6 Räume  | 13                                 | 13                        | 13  | -                       | -  |
| 7 und mehr Räume                               | 28                                 | 28                        | 28  | -                       | -  |
| <b>Ausstattung der Wohnung</b>                 |                                    |                           |   |                         |  |
| Badewanne/Dusche und WC vorhanden              | 66                                 | 66                        | 66  | -                       | -  |
| Badewanne/Dusche und WC nicht vorhanden        | -                                  | -                         | -   | -                       | -  |
| Badewanne/Dusche vorhanden, WC nicht vorhanden | -                                  | -                         | -   | -                       | -  |
| Badewanne/Dusche nicht vorhanden, WC vorhanden | -                                  | -                         | -   | -                       | -  |

Bei den ausgewiesenen Wohnungszahlen sind gewerblich genutzte Wohnungen nicht, Diplomatenwohnungen/Wohnungen ausländischer Streitkräfte nur in der „Insgesamt-Zeile“ berücksichtigt.

## 2.2.1 Wohnungen in Gebäuden mit Wohnraum nach regionaler Einheit und Art der Nutzung, Fläche der Wohnung, Zahl der Räume und Ausstattung

|  | Wohnungen |                          |                       |                 |             |
|--|-----------|--------------------------|-----------------------|-----------------|-------------|
|  | Kolverath | Verbandsgemeinde Kelberg | Landkreis Vulkaneifel | Rheinland-Pfalz | Deutschland |
|  | Anzahl    | Anzahl                   | Anzahl                | Anzahl          | Anzahl      |
| <b>Insgesamt</b>                               |           |                          |                       |                 |             |
| Insgesamt                                      | 66        | 3 699                    | 31 880                | 2 010 559       | 40 563 320  |
| <b>Art der Wohnungsnutzung</b>                 |           |                          |                       |                 |             |
| Von Eigentümer/-in bewohnt                     | 50        | 2 440                    | 19 431                | 1 056 986       | 17 292 029  |
| Zu Wohnzwecken vermietet (auch mietfrei)       | 10        | 906                      | 9 426                 | 841 958         | 21 199 913  |
| Ferien- und Freizeitwohnung                    | 6         | 175                      | 1 486                 | 14 906          | 224 529     |
| Leer stehend                                   | -         | (178)                    | 1 533                 | 89 040          | 1 828 846   |
| <b>Fläche der Wohnung in m²</b>                |           |                          |                       |                 |             |
| Unter 40                                       | 3         | 28                       | 471                   | 79 051          | 2 177 061   |
| 40 - 59  | 4         | 214                      | 2 492                 | 219 658         | 7 288 734   |
| 60 - 79  | 12        | 417                      | 4 570                 | 368 640         | 9 663 142   |
| 80 - 99  | 9         | 658                      | 5 625                 | 363 190         | 6 987 435   |
| 100 - 119                                      | 9         | 669                      | 5 122                 | 281 553         | 4 913 194   |
| 120 - 139                                      | 6         | 685                      | 5 754                 | 282 169         | 4 211 779   |
| 140 - 159                                      | 8         | 476                      | 3 526                 | 181 337         | 2 394 089   |
| 160 - 179                                      | 3         | (197)                    | 1 782                 | 86 315          | 1 117 240   |
| 180 - 199                                      | 9         | 136                      | 953                   | 53 728          | 686 793     |
| 200 und mehr                                   | 3         | (219)                    | 1 581                 | 87 249          | 1 105 850   |
| <b>Zahl der Räume</b>                          |           |                          |                       |                 |             |
| 1 Raum   | -         | 10                       | 290                   | 56 146          | 1 306 117   |
| 2 Räume  | -         | 128                      | 1 524                 | 130 279         | 3 735 658   |
| 3 Räume  | 6         | 350                      | 3 899                 | 335 419         | 8 890 843   |
| 4 Räume  | 13        | 574                      | 5 534                 | 436 277         | 10 410 969  |
| 5 Räume  | 6         | 704                      | 5 864                 | 364 352         | 6 855 418   |
| 6 Räume  | 13        | 737                      | 6 002                 | 292 471         | 4 406 792   |
| 7 und mehr Räume                               | 28        | 1 196                    | 8 763                 | 387 946         | 4 939 520   |
| <b>Ausstattung der Wohnung</b>                 |           |                          |                       |                 |             |
| Badewanne/Dusche und WC vorhanden              | 66        | 3 658                    | 31 595                | 1 970 139       | 39 916 059  |
| Badewanne/Dusche und WC nicht vorhanden        | -         | 22                       | (99)                  | 6 506           | 308 371     |
| Badewanne/Dusche vorhanden, WC nicht vorhanden | -         | 3                        | (37)                  | 4 165           | 104 585     |
| Badewanne/Dusche nicht vorhanden, WC vorhanden | -         | 16                       | (145)                 | 22 080          | 216 302     |

Bei den ausgewiesenen Wohnungszahlen sind gewerblich genutzte Wohnungen nicht, Diplomatenwohnungen/Wohnungen ausländischer Streitkräfte nur in der „Insgesamt-Zeile“ berücksichtigt.

## 2.2.2 Wohnungen in Gebäuden mit Wohnraum nach regionaler Einheit und Art der Nutzung, Fläche der Wohnung, Zahl der Räume und Ausstattung -in %-

|  | Wohnungen |                          |                       |                 |             |
|--|-----------|--------------------------|-----------------------|-----------------|-------------|
|  | Kolverath | Verbandsgemeinde Kelberg | Landkreis Vulkaneifel | Rheinland-Pfalz | Deutschland |
|  | %         | %                        | %                     | %               | %           |
| <b>Art der Wohnungsnutzung</b>                 |           |                          |                       |                 |             |
| Von Eigentümer/-in bewohnt                     | 75,8      | 66,0                     | 61,0                  | 52,8            | 42,6        |
| Zu Wohnzwecken vermietet (auch mietfrei)       | 15,2      | 24,5                     | 29,6                  | 42,0            | 52,3        |
| Ferien- und Freizeitwohnung                    | 9,1       | 4,7                      | 4,7                   | 0,7             | 0,6         |
| Leer stehend                                   | -         | (4,8)                    | 4,8                   | 4,4             | 4,5         |
| <b>Fläche der Wohnung in m²</b>                |           |                          |                       |                 |             |
| Unter 40                                       | 4,5       | 0,8                      | 1,5                   | 3,9             | 5,4         |
| 40 - 59  | 6,1       | 5,8                      | 7,8                   | 11,0            | 18,0        |
| 60 - 79  | 18,2      | 11,3                     | 14,3                  | 18,4            | 23,8        |
| 80 - 99  | 13,6      | 17,8                     | 17,6                  | 18,1            | 17,2        |
| 100 - 119                                      | 13,6      | 18,1                     | 16,1                  | 14,1            | 12,1        |
| 120 - 139                                      | 9,1       | 18,5                     | 18,1                  | 14,1            | 10,4        |
| 140 - 159                                      | 12,1      | 12,9                     | 11,1                  | 9,1             | 5,9         |
| 160 - 179                                      | 4,5       | (5,3)                    | 5,6                   | 4,3             | 2,8         |
| 180 - 199                                      | 13,6      | 3,7                      | 3,0                   | 2,7             | 1,7         |
| 200 und mehr                                   | 4,5       | (5,9)                    | 5,0                   | 4,4             | 2,7         |
| <b>Zahl der Räume</b>                          |           |                          |                       |                 |             |
| 1 Raum   | -         | 0,3                      | 0,9                   | 2,8             | 3,2         |
| 2 Räume  | -         | 3,5                      | 4,8                   | 6,5             | 9,2         |
| 3 Räume  | 9,1       | 9,5                      | 12,2                  | 16,7            | 21,9        |
| 4 Räume  | 19,7      | 15,5                     | 17,4                  | 21,8            | 25,7        |
| 5 Räume  | 9,1       | 19,0                     | 18,4                  | 18,2            | 16,9        |
| 6 Räume  | 19,7      | 19,9                     | 18,8                  | 14,6            | 10,9        |
| 7 und mehr Räume                               | 42,4      | 32,3                     | 27,5                  | 19,4            | 12,2        |
| <b>Ausstattung der Wohnung</b>                 |           |                          |                       |                 |             |
| Badewanne/Dusche und WC vorhanden              | 100,0     | 98,9                     | 99,1                  | 98,4            | 98,4        |
| Badewanne/Dusche und WC nicht vorhanden        | -         | 0,6                      | (0,3)                 | 0,3             | 0,8         |
| Badewanne/Dusche vorhanden, WC nicht vorhanden | -         | 0,1                      | (0,1)                 | 0,2             | 0,3         |
| Badewanne/Dusche nicht vorhanden, WC vorhanden | -         | 0,4                      | (0,5)                 | 1,1             | 0,5         |

Bei den ausgewiesenen Wohnungszahlen sind gewerblich genutzte Wohnungen, Diplomatenwohnungen/Wohnungen ausländischer Streitkräfte nicht berücksichtigt.

Die relativen Ergebnisse beziehen sich auf die Gesamtzahl der Gebäude der jeweiligen regionalen Einheit je betrachtetem Gebäudemerkmal.

Die relativen Werte wurden durch Division von Ergebnissen nach Durchführung der Geheimhaltung errechnet.



## 3.1 Gebäude- und Wohnungskennzahlen im regionalen Vergleich

| Gebiet                      | Kennzahlen für Gebäude und Wohnungen |  |   |
|-----------------------------|--------------------------------------|--|---|
|                             | Eigentümerquote<br>(Wohnungen)       | Durchschnittliche<br>Wohnungsgröße in m² | Durchschnittliche Anzahl<br>der Wohnungen je<br>Wohngebäude |
|                             | %                                    | m²                                       | Anzahl  |
| Verbandsgemeinde Daun       | 66                                   | 111                                      | 1   |
| Betteldorf                  | .                                    | .  | 1   |
| Bleckhausen                 | .                                    | .  | 1   |
| Brockscheid                 | .                                    | .  | 1   |
| Darscheid                   | .                                    | .  | 1   |
| Daun, Stadt                 | 51                                   | 105                                      | 2   |
| Demerath                    | .                                    | .  | 1   |
| Deudesfeld                  | .                                    | .  | 1   |
| Dockweiler                  | .                                    | .  | 1   |
| Dreis-Brück                 | 77                                   | 119                                      | 1   |
| Ellscheid                   | 78                                   | .  | 1   |
| Gefell                      | .                                    | .  | 1   |
| Gillenfeld                  | 66                                   | .  | 1   |
| Hinterweiler                | .                                    | 126                                      | 1   |
| Hörscheid                   | .                                    | .  | 1   |
| Immerath                    | .                                    | .  | 1   |
| Kirchweiler                 | .                                    | .  | 1   |
| Kradenbach                  | .                                    | .  | 1   |
| Mehren                      | 62                                   | 113                                      | 1   |
| Meisburg                    | .                                    | .  | 1   |
| Mückeln                     | 76                                   | .  | 1   |
| Nerdlen                     | .                                    | .  | 1   |
| Niederstadtfeld             | .                                    | .  | 1   |
| Oberstadtfeld               | .                                    | .  | 1   |
| Sarmersbach                 | .                                    | .  | 1   |
| Saxler                      | .                                    | .  | 1   |
| Schalkenmehren              | .                                    | .  | 1   |
| Schutz                      | .                                    | .  | 1   |
| Schönbach                   | .                                    | .  | 1   |
| Steineberg                  | .                                    | .  | 1   |
| Steiningen                  | .                                    | .  | 1   |
| Strohn                      | .                                    | .  | 1   |
| Strotzbüsch                 | .                                    | 110                                      | 1   |
| Udler                       | .                                    | .  | 1   |
| Utzerath                    | 86                                   | .  | 1   |
| Wallenborn                  | .                                    | .  | 1   |
| Weidenbach                  | .                                    | .  | 1   |
| Winkel (Eifel)              | .                                    | .  | 1   |
| Üdersdorf                   | 74                                   | .  | 1   |
| Verbandsgemeinde Gerolstein | 67                                   | 110                                      | 1   |
| Berlingen                   | .                                    | .  | 1   |
| Birresborn                  | .                                    | .  | 1   |
| Densborn                    | .                                    | 114                                      | 1   |
| Duppach                     | .                                    | .  | 1   |
| Gerolstein, Stadt           | 59                                   | 108                                      | 1   |
| Hohenfels-Essingen          | .                                    | .  | 1   |
| Kalenborn-Scheuern          | .                                    | .  | 1   |
| Kopp                        | .                                    | .  | 1   |
| Mürtenbach                  | .                                    | .  | 1   |
| Neroth                      | .                                    | .  | 1   |
| Pelm                        | .                                    | .  | 1   |

## Noch: 3.1 Gebäude- und Wohnungskennzahlen im regionalen Vergleich

| Gebiet                          | Kennzahlen für Gebäude und Wohnungen |  |   |
|---------------------------------|--------------------------------------|--|---|
|                                 | Eigentümerquote<br>(Wohnungen)       | Durchschnittliche<br>Wohnungsgröße in m² | Durchschnittliche Anzahl<br>der Wohnungen je<br>Wohngebäude |
|                                 | %                                    | m²                                       | Anzahl  |
| Rockeskyll                      | .                                    | 114                                      | 1   |
| Salm                            | .                                    | .  | 1   |
| Verbandsgemeinde Hillesheim     | 70                                   | 115                                      | 1   |
| Basberg                         | .                                    | .  | 1   |
| Berndorf                        | .                                    | .  | 1   |
| Dohm-Lammersdorf                | .                                    | .  | 1   |
| Hillesheim, Stadt               | 57                                   | .  | 2   |
| Kerpen (Eifel)                  | .                                    | .  | 1   |
| Nohn                            | .                                    | .  | 1   |
| Oberbettingen                   | .                                    | .  | 1   |
| Oberehe-Stroheich               | .                                    | .  | 1   |
| Walsdorf                        | .                                    | .  | 1   |
| Wiesbaum                        | .                                    | .  | 1   |
| Üxheim                          | .                                    | .  | 1   |
| <b>Verbandsgemeinde Kelberg</b> | <b>74</b>                            | .  | 1   |
| Arbach                          | .                                    | .  | 1   |
| Beinhausen                      | .                                    | .  | 1   |
| Bereborn                        | .                                    | .  | 1   |
| Berenbach                       | .                                    | .  | 1   |
| Bodenbach                       | .                                    | 122                                      | 1   |
| Bongard                         | .                                    | 116                                      | 1   |
| Borler                          | .                                    | .  | 1   |
| Boxberg                         | .                                    | .  | 1   |
| Brücktal                        | .                                    | .  | 2   |
| Drees                           | .                                    | .  | 1   |
| Gelenberg                       | 87                                   | 128                                      | 1   |
| Gunderath                       | .                                    | .  | 1   |
| Horperath                       | .                                    | .  | 1   |
| Höchstberg                      | .                                    | .  | 1   |
| Hörschhausen                    | .                                    | .  | 1   |
| Kaperich                        | .                                    | .  | 1   |
| Katzwinkel                      | 87                                   | .  | 1   |
| Kelberg                         | 65                                   | 119                                      | 1   |
| Kirsbach                        | .                                    | .  | 1   |
| <b>Kolverath</b>                | .                                    | .  | 1   |
| Kötterichen                     | .                                    | 114                                      | 1   |
| Lirstal                         | .                                    | 100                                      | 1   |
| Mannebach                       | .                                    | .  | 1   |
| Mosbruch                        | 90                                   | .  | 1   |
| Neichen                         | .                                    | .  | 1   |
| Nitz                            | .                                    | .  | 2   |
| Oberelz                         | .                                    | .  | 1   |
| Reimerath                       | .                                    | .  | 1   |
| Retterath                       | .                                    | .  | 1   |
| Sassen                          | .                                    | .  | 1   |
| Uersfeld                        | .                                    | .  | 1   |
| Ueß                             | .                                    | .  | 1   |
| Welcherath                      | .                                    | .  | 1   |
| Verbandsgemeinde Obere Kyll     | 72                                   | 111                                      | 1   |
| Birgel                          | .                                    | .  | 1   |
| Esch                            | .                                    | .  | 1   |
| Feusdorf                        | 80                                   | 120                                      | 1   |

## Noch: 3.1 Gebäude- und Wohnungskennzahlen im regionalen Vergleich

| Gebiet                       | Kennzahlen für Gebäude und Wohnungen |  |   |
|------------------------------|--------------------------------------|--|---|
|                              | Eigentümerquote<br>(Wohnungen)       | Durchschnittliche<br>Wohnungsgröße in m² | Durchschnittliche Anzahl<br>der Wohnungen je<br>Wohngebäude |
|                              | %                                    | m²                                       | Anzahl  |
| Gönnersdorf                  | .                                    | .  | 1   |
| Hallschlag                   | .                                    | .  | 1   |
| Jünkerath                    | 62                                   | .  | 1   |
| Kerschenbach                 | .                                    | .  | 1   |
| Lissendorf                   | 67                                   | 99                                       | 1   |
| Ormont                       | .                                    | .  | 1   |
| Reuth                        | .                                    | .  | 2   |
| Scheid                       | 88                                   | .  | 1   |
| Schüller                     | .                                    | .  | 1   |
| Stadtkyll                    | .                                    | .  | 1   |
| Steffeln                     | .                                    | .  | 1   |
| <b>Landkreis Vulkaneifel</b> | 68,6                                 | .  | 1,4   |
| <b>Rheinland-Pfalz</b>       | 57,1                                 | 104,2                                    | 1,7   |
| <b>Deutschland</b>           | 45,9                                 | 91,4                                     | 2,1   |

Die Kennzahlen wurden durch Division von Originalergebnissen vor Geheimhaltung errechnet. Kennzahlwerte, die Rückschlüsse auf diese Originalergebnisse ermöglichen würden, wurden gesperrt.

Weitere Informationen zur jeweiligen Berechnung sind dem Bereich der Definitionen zu entnehmen.

## 3.2 Weitere Wohnungskennzahlen im regionalen Vergleich

| Gebiet                      | Kennzahlen für Wohnungen                  |                             |   |
|-----------------------------|---|-----------------------------|---|
|                             | Anteil des selbst genutzten Wohneigentums | Leerstandsquote (Wohnungen) | Anteil des zu Wohnzwecken vermieteten Wohneigentums (auch mietfrei) |
|                             | %   | %                           | %   |
| Verbandsgemeinde Daun       | 63  | 4                           | 33  |
| Betteldorf                  | .   | .                           | .   |
| Bleckhausen                 | .   | .                           | .   |
| Brockscheid                 | .   | .                           | .   |
| Darscheid                   | .   | .                           | .   |
| Daun, Stadt                 | 49  | 3                           | 48  |
| Demerath                    | .   | 6                           | 17  |
| Deudesfeld                  | .   | .                           | 20  |
| Dockweiler                  | .   | .                           | .   |
| Dreis-Brück                 | .   | 5                           | 21  |
| Ellscheid                   | .   | .                           | .   |
| Gefell                      | .   | -                           | .   |
| Gillenfeld                  | 63  | 5                           | 32  |
| Hinterweiler                | .   | .                           | .   |
| Hörscheid                   | .   | .                           | .   |
| Immerath                    | .   | 5                           | .   |
| Kirchweiler                 | .   | 6                           | .   |
| Kradenbach                  | .   | .                           | .   |
| Mehren                      | 59  | 5                           | 36  |
| Meisburg                    | .   | .                           | .   |
| Mückeln                     | .   | .                           | 24  |
| Nerdlen                     | .   | 4                           | .   |
| Niederstadtfeld             | 76  | .                           | .   |
| Oberstadtfeld               | .   | .                           | .   |
| Sarmersbach                 | .   | .                           | .   |
| Saxler                      | 69  | .                           | .   |
| Schalkenmehren              | .   | .                           | .   |
| Schutz                      | .   | .                           | .   |
| Schönbach                   | .   | .                           | .   |
| Steineberg                  | 79  | .                           | .   |
| Steiningen                  | 69  | .                           | .   |
| Strohn                      | .   | .                           | .   |
| Strotzbüsch                 | 69  | .                           | .   |
| Udler                       | .   | .                           | .   |
| Utzerath                    | .   | .                           | 13  |
| Wallenborn                  | .   | 7                           | .   |
| Weidenbach                  | .   | .                           | .   |
| Winkel (Eifel)              | .   | .                           | .   |
| Üdersdorf                   | 71  | 4                           | 25  |
| Verbandsgemeinde Gerolstein | 64  | 5                           | 31  |
| Berlingen                   | .   | .                           | .   |
| Birresborn                  | .   | 7                           | .   |
| Densborn                    | .   | .                           | .   |
| Duppach                     | .   | 9                           | .   |
| Gerolstein, Stadt           | 57  | 5                           | 39  |
| Hohenfels-Essingen          | .   | 4                           | .   |
| Kalenborn-Scheuern          | .   | .                           | .   |
| Kopp                        | .   | .                           | .   |
| Mürtenbach                  | 68  | .                           | .   |
| Neroth                      | 75  | .                           | .   |
| Pelm                        | 67  | .                           | .   |

## Noch: 3.2 Weitere Wohnungskennzahlen im regionalen Vergleich

| Gebiet                          | Kennzahlen für Wohnungen                  |                             |   |
|---------------------------------|---|-----------------------------|---|
|                                 | Anteil des selbst genutzten Wohneigentums | Leerstandsquote (Wohnungen) | Anteil des zu Wohnzwecken vermieteten Wohneigentums (auch mietfrei) |
|                                 | %   | %                           | %   |
| Rockeskyll                      | .   | .                           | .   |
| Salm                            | .   | .                           | .   |
| Verbandsgemeinde Hillesheim     | 67  | 4                           | 29  |
| Basberg                         | .   | .                           | .   |
| Berndorf                        | 75  | .                           | .   |
| Dohm-Lammersdorf                | .   | .                           | .   |
| Hillesheim, Stadt               | 55  | .                           | 42  |
| Kerpen (Eifel)                  | .   | 7                           | .   |
| Nohn                            | .   | .                           | .   |
| Oberbettingen                   | .   | 1                           | .   |
| Oberehe-Stroheich               | 82  | .                           | 15  |
| Walsdorf                        | .   | 6                           | .   |
| Wiesbaum                        | .   | .                           | .   |
| Üxheim                          | 74  | .                           | .   |
| <b>Verbandsgemeinde Kelberg</b> | 71  | 5                           | 24  |
| Arbach                          | .   | .                           | .   |
| Beinhausen                      | .   | -                           | .   |
| Bereborn                        | .   | .                           | .   |
| Berenbach                       | .   | .                           | .   |
| Bodenbach                       | .   | 3                           | .   |
| Bongard                         | 71  | .                           | .   |
| Borler                          | .   | .                           | .   |
| Boxberg                         | .   | .                           | 25  |
| Brücktal                        | .   | .                           | .   |
| Drees                           | .   | .                           | .   |
| Gelenberg                       | .   | .                           | .   |
| Gunderath                       | .   | .                           | .   |
| Horperath                       | .   | .                           | .   |
| Höchstberg                      | .   | .                           | .   |
| Hörschhausen                    | .   | .                           | .   |
| Kaperich                        | .   | .                           | .   |
| Katzwinkel                      | .   | .                           | 13  |
| Kelberg                         | 61  | .                           | .   |
| Kirsbach                        | .   | -                           | .   |
| <b>Kolverath</b>                | .   | .                           | .   |
| Kötterichen                     | .   | .                           | 23  |
| Lirstal                         | .   | .                           | .   |
| Mannebach                       | .   | .                           | .   |
| Mosbruch                        | .   | .                           | .   |
| Neichen                         | .   | .                           | .   |
| Nitz                            | .   | .                           | .   |
| Oberelz                         | .   | .                           | .   |
| Reimerath                       | .   | .                           | .   |
| Retterath                       | 74  | .                           | 21  |
| Sassen                          | .   | .                           | .   |
| Uersfeld                        | .   | .                           | .   |
| Ueß                             | .   | -                           | .   |
| Welcherath                      | .   | .                           | .   |
| Verbandsgemeinde Obere Kyll     | 67  | 7                           | 26  |
| Birgel                          | .   | 7                           | .   |
| Esch                            | .   | .                           | .   |

## Noch: 3.2 Weitere Wohnungskennzahlen im regionalen Vergleich

| Gebiet                       | Kennzahlen für Wohnungen                  |                             |   |
|------------------------------|---|-----------------------------|---|
|                              | Anteil des selbst genutzten Wohneigentums | Leerstandsquote (Wohnungen) | Anteil des zu Wohnzwecken vermieteten Wohneigentums (auch mietfrei) |
|                              | %   | %                           | %   |
| Feusdorf                     | .   | .                           | .   |
| Gönnersdorf                  | .   | .                           | .   |
| Hallschlag                   | .   | .                           | .   |
| Jünkerath                    | .   | .                           | 35  |
| Kerschenbach                 | 78  | .                           | .   |
| Lissendorf                   | .   | .                           | .   |
| Ormont                       | .   | 4                           | .   |
| Reuth                        | .   | 4                           | .   |
| Scheid                       | .   | .                           | 12  |
| Schüller                     | .   | .                           | .   |
| Stadtkyll                    | .   | .                           | .   |
| Steffeln                     | .   | .                           | .   |
| <b>Landkreis Vulkaneifel</b> | 65,3                                      | 4,9                         | 29,8  |
| <b>Rheinland-Pfalz</b>       | 54,7                                      | 4,3                         | 41  |
| <b>Deutschland</b>           | 43,9                                      | 4,4                         | 51,7  |

Die Kennzahlen wurden durch Division von Originalergebnissen vor Geheimhaltung errechnet. Kennzahlwerte, die Rückschlüsse auf diese Originalergebnisse ermöglichen würden, wurden gesperrt.

Weitere Informationen zur jeweiligen Berechnung sind dem Bereich der Definitionen zu entnehmen.

#### 4.1 Haushalte nach Typ des privaten Haushalts (nach Familien) und Art der Wohnungsnutzung, Fläche der Wohnung und Zahl der Räume

|  | Insgesamt | Typ des privaten Haushalts (nach Familien) |                     |                     |                              |  |
|--|-----------|--|---------------------|---------------------|------------------------------|--|
|  |           | Einpersonenhaushalte<br>(Singlehaushalte)  | Paare ohne Kind(er) | Paare mit Kind(ern) | Alleinerziehende Elternteile | Mehrpersonenhaushalte ohne Kernfamilie |
|  | Anzahl    | Anzahl                                     | Anzahl              | Anzahl              | Anzahl                       | Anzahl                                 |
| <b>Insgesamt</b>                         |           |  |                     |                     |                              |  |
| Insgesamt                                | 63        | 18   | 16                  | (29)                | -                            | -                                      |
| <b>Art der Wohnungsnutzung</b>           |           |  |                     |                     |                              |  |
| Von Eigentümer/-in bewohnt               | 50        | 15   | 6                   | (29)                | -                            | -                                      |
| Zu Wohnzwecken vermietet (auch mietfrei) | 10        | -  | 10                  | -                   | -                            | -                                      |
| <b>Fläche der Wohnung in m²</b>          |           |  |                     |                     |                              |  |
| Unter 40                                 | -         | -  | -                   | -                   | -                            | -                                      |
| 40 - 59                                  | 4         | -  | 4                   | -                   | -                            | -                                      |
| 60 - 79                                  | 12        | 9  | 3                   | -                   | -                            | -                                      |
| 80 - 99                                  | 9         | 6  | -                   | 3                   | -                            | -                                      |
| 100 - 119                                | 9         | 3  | 3                   | 3                   | -                            | -                                      |
| 120 - 139                                | 6         | -  | 3                   | 3                   | -                            | -                                      |
| 140 - 159                                | 8         | -  | -                   | 8                   | -                            | -                                      |
| 160 - 179                                | 3         | -  | 3                   | -                   | -                            | -                                      |
| 180 - 199                                | 9         | -  | -                   | 9                   | -                            | -                                      |
| 200 und mehr                             | 3         | -  | -                   | 3                   | -                            | -                                      |
| <b>Zahl der Räume</b>                    |           |  |                     |                     |                              |  |
| 1 Raum                                   | -         | -  | -                   | -                   | -                            | -                                      |
| 2 Räume                                  | -         | -  | -                   | -                   | -                            | -                                      |
| 3 Räume                                  | 3         | 3  | -                   | -                   | -                            | -                                      |
| 4 Räume                                  | 13        | 6  | 7                   | -                   | -                            | -                                      |
| 5 Räume                                  | 6         | 3  | 3                   | -                   | -                            | -                                      |
| 6 Räume                                  | 13        | 3  | 3                   | 7                   | -                            | -                                      |
| 7 und mehr Räume                         | 28        | 3  | 3                   | (22)                | -                            | -                                      |

Nicht ausgewiesen werden unter „Art der Wohnungsnutzung“ Haushalte in Wohnungen, die als Ferien- und Freizeitwohnungen genutzt werden. Bei der Untergliederung nach den anderen Wohnungsmerkmalen sind diese allerdings enthalten.

Bei den ausgewiesenen Haushaltszahlen sind Haushalte in Diplomatenwohnungen/Wohnungen ausländischer Streitkräfte nur in der "Insgesamt-Zeile" berücksichtigt.

#### 4.2 Haushalte nach Größe des privaten Haushalts und Art der Wohnungsnutzung, Fläche der Wohnung und Zahl der Räume

|  | Insgesamt | Größe des privaten Haushalts |            |            |            |            |                     |
|--|-----------|------------------------------|------------|------------|------------|------------|---------------------|
|  |           | 1 Person                     | 2 Personen | 3 Personen | 4 Personen | 5 Personen | 6 und mehr Personen |
|  | Anzahl    | Anzahl                       | Anzahl     | Anzahl     | Anzahl     | Anzahl     | Anzahl              |
| <b>Insgesamt</b>                         |           |                              |            |            |            |            |                     |
| Insgesamt                                | 63        | 18                           | 12         | 14         | 15         | 4          | -                   |
| <b>Art der Wohnungsnutzung</b>           |           |                              |            |            |            |            |                     |
| Von Eigentümer/-in bewohnt               | 50        | 15                           | (6)        | 10         | 15         | 4          | -                   |
| Zu Wohnzwecken vermietet (auch mietfrei) | 10        | -                            | 6          | 4          | -          | -          | -                   |
| <b>Fläche der Wohnung in m²</b>          |           |                              |            |            |            |            |                     |
| Unter 40                                 | -         | -                            | -          | -          | -          | -          | -                   |
| 40 - 59                                  | 4         | -                            | -          | 4          | -          | -          | -                   |
| 60 - 79                                  | 12        | 9                            | 3          | -          | -          | -          | -                   |
| 80 - 99                                  | 9         | 6                            | -          | 3          | -          | -          | -                   |
| 100 - 119                                | 9         | 3                            | 3          | -          | 3          | -          | -                   |
| 120 - 139                                | 6         | -                            | 3          | 3          | -          | -          | -                   |
| 140 - 159                                | 8         | -                            | -          | 4          | -          | 4          | -                   |
| 160 - 179                                | 3         | -                            | 3          | -          | -          | -          | -                   |
| 180 - 199                                | 9         | -                            | -          | -          | 9          | -          | -                   |
| 200 und mehr                             | 3         | -                            | -          | -          | 3          | -          | -                   |
| <b>Zahl der Räume</b>                    |           |                              |            |            |            |            |                     |
| 1 Raum                                   | -         | -                            | -          | -          | -          | -          | -                   |
| 2 Räume                                  | -         | -                            | -          | -          | -          | -          | -                   |
| 3 Räume                                  | 3         | 3                            | -          | -          | -          | -          | -                   |
| 4 Räume                                  | 13        | 6                            | 3          | 4          | -          | -          | -                   |
| 5 Räume                                  | 6         | 3                            | 3          | -          | -          | -          | -                   |
| 6 Räume                                  | 13        | 3                            | 3          | -          | 3          | 4          | -                   |
| 7 und mehr Räume                         | 28        | 3                            | 3          | 10         | 12         | -          | -                   |

Nicht ausgewiesen werden unter „Art der Wohnungsnutzung“ Haushalte in Wohnungen, die als Ferien- und Freizeitwohnungen genutzt werden. Bei der Untergliederung nach den anderen Wohnungsmerkmalen sind diese allerdings enthalten.

Bei den ausgewiesenen Haushaltszahlen sind Haushalte in Diplomatenwohnungen/Wohnungen ausländischer Streitkräfte nur in der "Insgesamt-Zeile" berücksichtigt.



## 4.3 Haushalte nach Seniorenstatus des privaten Haushalts und Art der Wohnungsnutzung, Fläche der Wohnung und Zahl der Räume

|  | Insgesamt | Seniorenstatus eines privaten Haushalts      |  |                                |
|--|-----------|--|--|--------------------------------|
|  |           | Haushalte mit ausschließlich Senioren/-innen | Haushalte mit Senioren/-innen und Jüngeren | Haushalte ohne Senioren/-innen |
|  | Anzahl    | Anzahl                                       | Anzahl                                     | Anzahl                         |
| <b>Insgesamt</b>                         |           |  |  |                                |
| Insgesamt                                | 63        | 15   | 10   | 38                             |
| <b>Art der Wohnungsnutzung</b>           |           |  |  |                                |
| Von Eigentümer/-in bewohnt               | 50        | 12   | 6  | 32                             |
| Zu Wohnzwecken vermietet (auch mietfrei) | 10        | 3  | 4  | 3                              |
| <b>Fläche der Wohnung in m²</b>          |           |  |  |                                |
| Unter 40                                 | -         | -  | -  | -                              |
| 40 - 59                                  | 4         | -  | 4  | -                              |
| 60 - 79                                  | 12        | 6  | -  | 6                              |
| 80 - 99                                  | 9         | 3  | 3  | 3                              |
| 100 - 119                                | 9         | -  | -  | 9                              |
| 120 - 139                                | 6         | 3  | 3  | -                              |
| 140 - 159                                | 8         | -  | -  | 8                              |
| 160 - 179                                | 3         | 3  | -  | -                              |
| 180 - 199                                | 9         | -  | -  | 9                              |
| 200 und mehr                             | 3         | -  | -  | 3                              |
| <b>Zahl der Räume</b>                    |           |  |  |                                |
| 1 Raum                                   | -         | -  | -  | -                              |
| 2 Räume                                  | -         | -  | -  | -                              |
| 3 Räume                                  | 3         | -  | -  | 3                              |
| 4 Räume                                  | 13        | 9  | 4  | -                              |
| 5 Räume                                  | 6         | -  | -  | 6                              |
| 6 Räume                                  | 13        | 3  | -  | 10                             |
| 7 und mehr Räume                         | 28        | 3  | 6  | 19                             |

Nicht ausgewiesen werden unter „Art der Wohnungsnutzung“ Haushalte in Wohnungen, die als Ferien- und Freizeitwohnungen genutzt werden. Bei der Untergliederung nach den anderen Wohnungsmerkmalen sind diese allerdings enthalten.

Bei den ausgewiesenen Haushaltszahlen sind Haushalte in Diplomatenwohnungen/Wohnungen ausländischer Streitkräfte nur in der "Insgesamt-Zeile" berücksichtigt.

## Definitionen

### Verwendete Symbolik

| Symbol   | Erläuterung  |
|--|--|
| –  | Nichts vorhanden <sup>1)</sup>   |
| 0  | Weniger als die Hälfte von 1 in der letzten besetzten Stelle, jedoch mehr als nichts                                 |
| ( )  | Aussagewert eingeschränkt, da der Zahlenwert durch das Geheimhaltungsverfahren relativ stark verändert wurde         |
| .  | Keine Angabe, da der Zahlenwert geheim zu halten ist oder durch das Geheimhaltungsverfahren zu stark verändert wurde |
| Abweichungen in den Summen durch Runden der Zahlen |  |

| Merkmal   | Definition   |
|---|--|
| Anteil der zu Wohnzwecken vermieteten Wohnungen (auch mietfrei) | Der Anteil der zu Wohnzwecken vermieteten Wohnungen (auch mietfrei) stellt den Anteil der zu Wohnzwecken vermieteten (oder mietfrei überlassenen) Wohnungen an allen bewohnten und leer stehenden Wohnungen dar. Nicht berücksichtigt sind: Ferien- und Freizeitwohnungen, Diplomatenwohnungen/ Wohnungen ausländischer Streitkräfte sowie gewerblich genutzte Wohnungen. Die Berechnung erfolgt für Wohnungen in Wohngebäuden (ohne Wohnheime).   |
| Anteil des selbstgenutzten Wohneigentums                        | Der Anteil des selbstgenutzten Wohneigentums stellt den Anteil der von Eigentümerinnen/ Eigentümern bewohnten Wohnungen an allen bewohnten und leer stehenden Wohnungen dar. Nicht berücksichtigt sind: Ferien- und Freizeitwohnungen, Diplomatenwohnungen/ Wohnungen ausländischer Streitkräfte sowie gewerblich genutzte Wohnungen. Die Berechnung erfolgt für Wohnungen in Wohngebäuden (ohne Wohnheime).   |
| Art der Wohnungsnutzung   | <p>Die Art der Wohnungsnutzung beschreibt, ob und von wem (Mieter/-in oder Eigentümer/-in) die Wohnung zum Stichtag genutzt wird.</p> <p><b>Von Eigentümer/-in bewohnt</b></p> <p>► Wenn mindestens eine/-r der Bewohner/-innen Eigentümer/-in der Wohnung ist.</p> <p><b>Zu Wohnzwecken vermietet (auch mietfrei)</b></p> <p>► Wenn keine/-r der Bewohner/-innen Eigentümer/-in der Wohnung ist, unabhängig davon, ob für die Wohnung Miete gezahlt wird oder diese mietfrei überlassen ist.</p> <p><b>Ferien- und Freizeitwohnung</b></p> <p>► Wohnung, in der Personen lediglich ihre Freizeit verbringen (z. B. am Wochenende, während des Urlaubs, der Ferien usw.). Sie kann von einem privaten Eigentümer/ einer privaten Eigentümerin selbst genutzt oder dauerhaft an eine dritte Person zur Freizeitnutzung vermietet (oder kostenlos überlassen) werden. Ferienwohnungen, die ständig gewerblich-hotelmäßig genutzt werden, gehören nicht dazu.</p> <p><b>Leer stehend</b></p> <p>► Wenn die Wohnung am Stichtag 9. Mai 2011 weder zu Wohnzwecken vermietet (auch mietfrei) ist, noch von dem Eigentümer/ der Eigentümerin selbst genutzt wird und auch keine Ferien- und Freizeitwohnung ist. Wenn die Wohnung wegen Umbau/ Modernisierung – bei Weiterbestehen des Mietverhältnisses – vorübergehend nicht genutzt werden kann, gilt diese Wohnung nicht als leer stehend.</p> <p><b>Diplomaten-/ Streitkräftewohnung</b></p> <p>► Eine Diplomatenwohnung/ Wohnung ausländischer Streitkräfte liegt immer dann vor, wenn mindestens einer der Bewohner oder eine der Bewohnerinnen einer ausländischen diplomatischen Vertretung, den ausländischen Streitkräften o. Ä. angehört, unabhängig davon, ob es sich dabei um Eigentümer/-innen oder Mieter/-innen handelt.</p> |

1) Dies kann ggf. durch das angewendete Geheimhaltungsverfahren bedingt sein.

| Merkmal                 | Definition  |
|-------------------------|---|
| Art des Gebäudes        | <p>Das Merkmal gibt die Art des Gebäudes an. Es wird unter anderem unterschieden zwischen Gebäuden, die überwiegend Wohnraum enthalten und Gebäuden, die überwiegend zu Geschäftszwecken genutzt werden.</p> <p><b>Gebäude mit Wohnraum</b></p> <p>► Für längere Dauer errichtete Bauwerke, die entweder vollständig oder teilweise für die Wohnversorgung von Haushalten bestimmt sind. Hierzu zählen auch administrative oder gewerblich genutzte Gebäude, wenn in ihnen mindestens eine zu Wohnzwecken genutzte Wohnung vorhanden ist. Gebäude mit Wohnraum gliedern sich in Wohngebäude und sonstige Gebäude mit Wohnraum.</p> <p><b>Wohngebäude</b></p> <p>► Gebäude, die mindestens zur Hälfte der Gesamtnutzfläche zu Wohnzwecken genutzt werden. Zu den Wohngebäuden gehören auch die Wohnheime (mit eigener Haushaltsführung der Bewohner/-innen).</p> <p><b>Wohngebäude (ohne Wohnheime)</b></p> <p>► Gebäude, die mindestens zur Hälfte der Gesamtnutzfläche zu Wohnzwecken genutzt werden (hier: ohne Wohnheime).</p> <p><b>Wohnheime (mit eigener Haushaltsführung der Bewohner/-innen)</b></p> <p>► Wohnheime sind Wohngebäude, die primär den Wohnbedürfnissen bestimmter Bevölkerungskreise dienen. Wohnheime besitzen Gemeinschaftsräume. Die Bewohner/-innen von Wohnheimen führen einen eigenen Haushalt.</p> <p><b>Sonstige Gebäude mit Wohnraum</b></p> <p>► Gebäude, in denen weniger als die Hälfte der Gesamtnutzfläche für Wohnzwecke genutzt wird, z. B. weil sich im Gebäude überwiegend Läden oder Büros befinden.</p> <p><b>Bewohnte Unterkünfte</b></p> <p>► Bewohnte Unterkünfte sind behelfsmäßige Bauten. Hierzu zählen z. B. Wohnbaracken, Bauwagen, Wohnwagen (z. B. auf Campingplätzen), Gartenlauben, Schrebergartenhütten, Jagdhütten, Weinberghütten, Almhütten, fest verankerte Wohnschiffe und Wohncontainer, sofern diese dauerhaft bewohnt werden.</p> |
| Auskunftspflichtige     | <p>Im Rahmen der Gebäude- und Wohnungszählung waren alle Eigentümer/-innen, Verwalter/-innen sowie sonstigen Verfügungs- und Nutzungsberechtigten der Gebäude und Wohnungen auskunftspflichtig.</p>   |
| Ausstattung der Wohnung | <p>Das Merkmal bezeichnet die Ausstattung in der Wohnung hinsichtlich Badewanne oder Dusche und WC. Ein WC ist eine Toilette mit Wasserspülung. Mit Badewanne/ Dusche sind eine fest eingebaute Badewanne oder eine fest eingebaute Dusche gemeint; diese verfügen über feste Wasserzu- und -abflussrohre.</p> <p>Es wird unterschieden zwischen:</p> <p><b>Badewanne/ Dusche und WC vorhanden</b><br/> <b>Badewanne/ Dusche und WC nicht vorhanden</b><br/> <b>Badewanne/ Dusche vorhanden, WC nicht vorhanden</b><br/> <b>Badewanne/ Dusche nicht vorhanden, WC vorhanden</b></p>   |
| Baujahr                 | <p>Mit Baujahr ist das Jahr der Bezugsfertigstellung des Gebäudes gemeint. Bei komplett zerstörten und wieder aufgebauten Gebäuden gilt das Jahr des Wiederaufbaus als Baujahr.</p> <p>Es werden folgende Klasseneinteilungen verwendet:</p> <p><b>Jahrzwanzigste</b></p> <ul style="list-style-type: none"> <li>– Vor 1950</li> <li>– 1950 – 1969</li> <li>– 1970 – 1989</li> <li>– 1990 und später</li> </ul> <p><b>Mikrozensusklassen:</b></p> <ul style="list-style-type: none"> <li>– Vor 1919</li> <li>– 1919 – 1948</li> <li>– 1949 – 1978</li> <li>– 1979 – 1986</li> <li>– 1987 – 1990</li> <li>– 1991 – 1995</li> <li>– 1996 – 2000</li> <li>– 2001 – 2004</li> <li>– 2005 – 2008</li> <li>– 2009 und später</li> </ul>   |

| Merkmal   | Definition   |
|---|--|
| Durchschnittliche Anzahl der Wohnungen je Wohngebäude | Die durchschnittliche Anzahl der Wohnungen je Wohngebäude ist das Verhältnis zwischen der Gesamtzahl der Wohnungen und der Gesamtzahl der Wohngebäude (ohne Wohnheime). Die Berechnung erfolgt für Wohnungen in Wohngebäuden (ohne Wohnheime).   |
| Durchschnittliche Wohnungsgröße in m <sup>2</sup>     | Die durchschnittliche Wohnungsgröße in m <sup>2</sup> ist das Verhältnis zwischen der Gesamtfläche in m <sup>2</sup> und der Gesamtzahl der Wohnungen. Nicht berücksichtigt sind: Diplomatenwohnungen/ Wohnungen ausländischer Streitkräfte sowie gewerblich genutzte Wohnungen. Die Berechnung erfolgt für Wohnungen in Wohngebäuden (ohne Wohnheime).  |
| Eigentümerquote                                       | Die Eigentümerquote stellt den Anteil der von Eigentümerinnen/ Eigentümern bewohnten Wohnungen an allen bewohnten Wohnungen dar. Nicht berücksichtigt sind: Leer stehende Wohnungen, Ferien- und Freizeitwohnungen, Diplomatenwohnungen/ Wohnungen ausländischer Streitkräfte sowie gewerblich genutzte Wohnungen. Die Berechnung erfolgt für Wohnungen in Wohngebäuden (ohne Wohnheime).  |
| Eigentumsform des Gebäudes                            | <p>Das Merkmal bildet ab, wem das Eigentum an dem Gebäude (nicht der einzelnen Wohnung) rechtlich zusteht. Dies können Privatpersonen oder juristische Personen sein.</p> <p><b>Gemeinschaft von Wohnungseigentümern/ -innen</b></p> <p>► Gilt für Gebäude mit Eigentumswohnungen, in denen den Eigentümern/-innen Sondereigentum an einer Wohnung in Verbindung mit dem Miteigentumsanteil am gemeinschaftlichen Eigentum zusteht.</p> <p><b>Privatperson/-en</b></p> <p>► Alle natürlichen Personen. Dies können Einzelpersonen, Paare oder sonstige Gruppen von Personen sein, z. B. Erbengemeinschaften.</p> <p><b>Wohnungsgenossenschaft</b></p> <p>► Alle Wohnungsunternehmen, die die Rechtsform einer Genossenschaft haben.</p> <p><b>Kommune oder Kommunales Wohnungsunternehmen</b></p> <p>► Unternehmen oder Einrichtung, bei denen die Kommune mit mehr als 50 % Nennkapital oder Stimmrecht beteiligt ist.</p> <p><b>Privatwirtschaftliches Wohnungsunternehmen</b></p> <p>► Alle privatrechtlichen Wohnungsunternehmen ohne Genossenschaften.</p> <p><b>Anderes privatwirtschaftliches Unternehmen</b></p> <p>► Alle privatrechtlichen Unternehmen, in deren Eigentum sich Wohnungen befinden, deren primärer Erwerbszweck aber nicht die Wohnungsvermietung ist (z. B. Banken, Versicherungen, Fonds).</p> <p><b>Bund oder Land</b></p> <p>► Unternehmen oder Einrichtung, bei denen der Bund oder das Land mit mehr als 50 % Nennkapital oder Stimmrecht beteiligt ist.</p> <p><b>Organisation ohne Erwerbszweck</b></p> <p>► z. B. Kirche</p> |
| Erhebungseinheiten                                    | Bei der Gebäude- und Wohnungszählung wurden alle Gebäude mit Wohnraum, bewohnte Unterkünfte und Wohnungen erhoben.   |
| Fläche der Wohnung in m <sup>2</sup>                  | <p>Grundfläche der gesamten Wohnung in m<sup>2</sup>. Zur Wohnung zählen auch außerhalb des eigentlichen Wohnungsabschlusses liegende Räume (z. B. Mansarden) sowie zu Wohnzwecken ausgebauter Keller- und Bodenräume.</p> <p>Zur Ermittlung der Wohnfläche sind anzurechnen:</p> <ul style="list-style-type: none"> <li>– voll: die Grundflächen von Räumen/ Raumteilen mit einer lichten Höhe von mindestens 2 Metern;</li> <li>– zur Hälfte: die Grundflächen von Räumen/ Raumteilen mit einer lichten Höhe von mindestens 1 Meter, aber weniger als 2 Metern; unbeheizbare Wintergärten, Schwimmbäder und ähnliche nach allen Seiten geschlossene Räume;</li> <li>– in der Regel zu einem Viertel, höchstens jedoch zur Hälfte: die Flächen von Balkonen, Loggien, Dachgärten, Terrassen.</li> </ul> <p>Die Fläche wird in 20 m<sup>2</sup>-Intervallen angegeben.</p>   |

| Merkmal                      | Definition   |
|------------------------------|--|
| Gebäudetyp                   | <p>Das Merkmal gibt die Bauart des Gebäudes an.</p> <p><b>Freistehendes Haus</b></p> <p>► Freistehendes Gebäude, unabhängig davon, ob es sich um ein Ein- oder Mehrfamilienhaus handelt.</p> <p><b>Doppelhaushälfte</b></p> <p>► Gebäude, das mit genau einem anderen Gebäude aneinander gebaut ist, unabhängig davon, ob es sich dabei um Ein- oder Mehrfamilienhäuser handelt.</p> <p><b>Gereihtes Haus</b></p> <p>► Gebäude, das mit mindestens zwei anderen Gebäuden aneinander gebaut ist, unabhängig davon, ob es sich dabei um Ein- oder Mehrfamilienhäuser handelt. Die Gebäude müssen nicht baugleich sein, sie können auch seitlich oder in der Höhe versetzt sein. Reiheneckhäuser zählen auch hierzu.</p> <p><b>Anderer Gebäudetyp</b></p> <p>► Alle Arten von Gebäuden, die nicht freistehendes Haus, Doppel- oder Reihenhauses sind sowie alle Arten von bewohnten Unterkünften.</p>   |
| Größe des privaten Haushalts | <p>Dieses Merkmal gibt die Anzahl der in einem privaten Haushalt lebenden Personen an.</p> <p><b>1 Person</b></p> <p><b>2 Personen</b></p> <p><b>3 Personen</b></p> <p><b>4 Personen</b></p> <p><b>5 Personen</b></p> <p><b>6 und mehr Personen</b></p>  |
| Heizungsart                  | <p>Das Merkmal bezeichnet die überwiegende Heizungsart im Gebäude.</p> <p><b>Fernheizung (Fernwärme)</b></p> <p>► Das Gebäude wird von einem zentralen Fernheizwerk aus mit Wärme versorgt (sog. Fernwärme).</p> <p><b>Etagenheizung</b></p> <p>► Unter einer Etagenheizung versteht man eine zentrale Heizanlage für sämtliche Räume einer abgeschlossenen Wohnung, wobei sich die Heizquelle meist innerhalb dieser Wohnung befindet, z. B. Gastherme.</p> <p><b>Blockheizung</b></p> <p>► Eine Blockheizung liegt vor, wenn ein Häuserblock durch ein zentrales Heizsystem beheizt wird und die Heizquelle sich in bzw. an einem der Gebäude oder in deren unmittelbarer Nähe befindet (sog. Nahwärme).</p> <p><b>Zentralheizung</b></p> <p>► Bei einer Zentralheizung werden sämtliche Wohneinheiten eines Gebäudes von einer zentralen Heizstelle, die sich innerhalb des Gebäudes (in der Regel im Keller) befindet, beheizt.</p> <p><b>Einzel-/ Mehrraumöfen (auch Nachtspeicherheizung)</b></p> <p>► Einzelöfen (z. B. Kohle- oder Nachtspeicheröfen) beheizen jeweils nur einen Raum, in dem sie stehen. In der Regel sind sie fest installiert. Ein Mehrraumofen (z. B. Kachelofen) beheizt gleichzeitig mehrere Räume (auch durch Luftkanäle).</p> <p><b>Keine Heizung im Gebäude oder in den Wohnungen</b></p> |
| Kernfamilie                  | <p>Eine Kernfamilie besteht aus zwei oder mehr Personen, die zu demselben privaten Haushalt gehören und setzt sich zusammen aus der Bezugsperson des privaten Haushalts – das heißt eine nach Alter, Familienstand und Geschlecht festgelegte zentrale Person des privaten Haushalts – und mindestens einer weiteren Person, z. B. der Partnerin/ dem Partner oder einem Kind der Bezugsperson. Dieses Familienkonzept beschränkt die Beziehungen zwischen Vorfahren und Nachfahren auf direkte Beziehungen (ersten Grades), das heißt auf Beziehungen zwischen Eltern und Kindern.</p>  |
| Kind                         | <p>Unter Kind ist ein leiblicher Sohn bzw. ein Stief- oder Adoptivsohn oder eine leibliche Tochter bzw. eine Stief- oder Adoptivtochter (ungeachtet des Alters) zu verstehen, dessen bzw. deren üblicher Aufenthaltsort sich im privaten Haushalt mindestens eines Elternteils befindet und ein Elternteil Bezugsperson und/ oder Partner/-in der Bezugsperson ist.</p>  |
| Leerstandsquote (Wohnungen)  | <p>Die Leerstandsquote (Wohnungen) stellt den Anteil der leer stehenden Wohnungen an allen bewohnten und leer stehenden Wohnungen dar. Nicht berücksichtigt sind: Ferien- und Freizeitwohnungen, Diplomatenwohnungen/ Wohnungen ausländischer Streitkräfte sowie gewerblich genutzte Wohnungen. Die Berechnung erfolgt für Wohnungen in Wohngebäuden (ohne Wohnheime).</p>   |

| Merkmal                                 | Definition   |
|---|--|
| Paar                                    | Der Begriff Paar umfasst Paare in einer Ehe, Paare in einer eingetragenen Lebenspartnerschaft und Paare in einer nichtehelichen Lebensgemeinschaft, die jeweils in einem privaten Haushalt zusammenleben. Ein Ehepaar ist ein gemäß gesetzlichem Familienstand zum Stichtag verheiratetes verschiedengeschlechtliches Paar in einem privaten Haushalt. Eine eingetragene Lebenspartnerschaft ist ein gemäß gesetzlichem Familienstand zum Stichtag rechtlich anerkanntes gleichgeschlechtliches Paar in einem privaten Haushalt. Eine nichteheliche Lebensgemeinschaft ist ein gemischtgeschlechtliches Paar in einem privaten Haushalt, das gemäß gesetzlichem Familienstand zum Stichtag nicht miteinander verheiratet war.  |
| Privater Haushalt                       | Ein privater Haushalt besteht aus mindestens einer Person. Zugrunde gelegt wird das „Konzept des gemeinsamen Wohnens“. Alle Personen, die unabhängig von ihrem Wohnstatus (Haupt-/Nebenwohnsitz) gemeinsam in einer Wohnung leben, gelten als Mitglieder desselben privaten Haushalts, sodass es einen privaten Haushalt pro belegter Wohnung gibt. Personen in Gemeinschafts- und Anstaltsunterkünften sind hier nicht enthalten, sondern nur Personen, die eine eigene Haushaltsführung aufweisen. Eine Person des privaten Haushalts wird als Bezugsperson – das heißt eine nach Alter, Familienstand und Geschlecht festgelegte zentrale Person des privaten Haushalts – bestimmt. Ausgehend von dieser Person werden der Haushaltstyp und die Stellung der weiteren Personen im privaten Haushalt bestimmt.   |
| Regionalschlüssel                       | <p>Der Regionalschlüssel kennzeichnet die hierarchische Struktur aller Verwaltungsebenen. Er wird einheitlich von den Statistischen Ämtern des Bundes und der Länder vergeben.</p> <p>Der Regionalschlüssel gliedert sich wie folgt:</p> <ul style="list-style-type: none"> <li>1. – 2. Stelle = Kennzahl des Bundeslandes</li> <li>3.     Stelle = Kennzahl des Regierungsbezirks</li> <li>4. – 5. Stelle = Kennzahl des Kreises bzw. der kreisfreien Stadt</li> <li>6. – 9. Stelle = Verbandsschlüssel (in Brandenburg: Ämterschlüssel)</li> <li>10. – 12. Stelle = Gemeindekennzahl</li> </ul> <p>Der vierstellige Verbandsschlüssel weist durch die führende Ziffer auf die Art der Gemeinde hin:</p> <ul style="list-style-type: none"> <li>0 = verbandsfreie Gemeinde (in Brandenburg: amtsfreie Gemeinde),</li> <li>5 = verbandsangehörige Gemeinde (in Brandenburg: amtsangehörige Gemeinde),</li> <li>9 = gemeindefreies Gebiet.</li> </ul> <p>Die gemeindefreien Gebiete sind für den Zensus 2011 nicht relevant.</p> <p>Die Verwaltungsebene Regierungsbezirk ist nur für folgende Bundesländer verfügbar: Baden-Württemberg, Bayern, Hessen, Niedersachsen (hier: Statistische Region), Nordrhein-Westfalen und Sachsen.</p> <p>Die Verwaltungsebene Gemeindeverband ist nur für folgende Bundesländer verfügbar: Brandenburg (hier: Ämter), Mecklenburg-Vorpommern, Niedersachsen (hier: Samtgemeinde), Rheinland-Pfalz, Sachsen, Sachsen-Anhalt, Schleswig-Holstein und Thüringen.</p> |
| Seniorenstatus eines privaten Haushalts | <p>Dargelegt wird die Haushaltstruktur aller privaten Haushalte, wobei dies hier in Abhängigkeit vom Alter der in einem privaten Haushalt wohnhaften Personen erfolgt. Als Senioren/-innen gelten diejenigen Personen, welche zum Zensusstichtag 9. Mai 2011 das 65. Lebensjahr vollendet haben.</p> <p><b>Haushalte mit ausschließlich Senioren/-innen</b><br/> <b>Haushalte mit Senioren/-innen und Jüngeren</b><br/> <b>Haushalte ohne Senioren/-innen</b></p>  |
| Stichtagsbezogenheit der Merkmale       | Stichtag der Gebäude- und Wohnungszählung war der 9. Mai 2011. Alle Angaben beziehen sich auf diesen Zeitpunkt.  |

| Merkmal                                       | Definition   |
|---|--|
| Typ des privaten Haushalts<br>(nach Familien) | <p>Dieses Merkmal beschreibt, in welcher Konstellation die Personen eines privaten Haushalts gemeinschaftlich leben, mit Fokus auf die Existenz von Kindern im privaten Haushalt.</p> <p><b>Einpersonenhaushalte (Singlehaushalte)</b></p> <p>► Ein Einpersonenhaushalt bezeichnet einen privaten Haushalt mit einer allein lebenden Person.</p> <p><b>Paare ohne Kind(er)</b></p> <p><b>Paare mit Kind(ern)</b></p> <p><b>Alleinerziehende Elternteile</b></p> <p>► Eine alleinerziehende Mutter oder ein alleinerziehender Vater ist ein Elternteil ohne Partner/-in mit mindestens einem Kind innerhalb eines privaten Haushalts.</p> <p><b>Mehrpersonenhaushalte ohne Kernfamilie</b></p> <p>► Unter Mehrpersonenhaushalten ohne Kernfamilie werden alle anderen privaten Mehrpersonenhaushalte zusammengefasst, die durch die zuvor genannten Kategorien nicht abgedeckt sind, wie etwa nicht eingetragene Lebenspartnerschaften gleichgeschlechtlicher Paare, Wohngemeinschaften, Großeltern-Enkel-Haushalte ohne Elternteile etc.</p> |
| Wohnung                                       | <p>Unter einer Wohnung sind nach außen abgeschlossene, zu Wohnzwecken bestimmte, in der Regel zusammenliegende Räume zu verstehen, die die Führung eines eigenen Haushalts ermöglichen und nicht vollständig für gewerbliche Zwecke genutzt werden.</p> <p>Eine Wohnung muss nicht notwendigerweise eine Küche oder Kochnische enthalten.</p> <p>Wohnungen haben einen eigenen Eingang unmittelbar vom Freien, von einem Treppenhaus oder einem Vorraum. Zur Wohnung können aber auch außerhalb des eigentlichen Wohnungsabschlusses liegende, zu Wohnzwecken ausgebaute Keller- oder Bodenräume (z. B. Mansarden) gehören.</p>  |
| Zahl der Räume                                | <p>Die Zahl der Räume umfasst alle Wohn-, Ess- und Schlafzimmer und andere separate Räume (z. B. bewohnbare Keller- und Bodenräume) von mindestens 6 m<sup>2</sup> Größe sowie abgeschlossene Küchen, unabhängig von deren Größe. Bad, Toilette, Flur und Wirtschaftsräume werden grundsätzlich nicht mitgezählt. Ein Wohnzimmer mit einer Essecke, Schlafnische oder Kochnische ist als ein Raum zu zählen. Dementsprechend bestehen Wohnungen, in denen es keine bauliche Trennung der einzelnen Wohnbereiche gibt (z. B. sogenannte „Loftwohnungen“), aus nur einem Raum.</p> <p><b>1 Raum</b></p> <p><b>2 Räume</b></p> <p><b>3 Räume</b></p> <p><b>4 Räume</b></p> <p><b>5 Räume</b></p> <p><b>6 Räume</b></p> <p><b>7 und mehr Räume</b></p>   |

## **Herausgeber**

Statistisches Landesamt Rheinland-Pfalz  
Mainzer Straße 14-16  
56130 Bad Ems

## **Auskunftsdienst**

E-Mail: [info@statistik.rlp.de](mailto:info@statistik.rlp.de)  
Telefon: 02603 71-4444  
Telefax: 02603 71-19 4444

## **Copyright**

© Statistisches Landesamt Rheinland-Pfalz  
Bad Ems 2014

Vervielfältigung und Verbreitung mit Quellenangabe gestattet.







Rheinland-Pfalz

STATISTISCHES LANDESAMT



# zensus 2011

## **Gebäude und Wohnungen sowie Wohnverhältnisse der Haushalte**

Gemeinde  
Lirstal

am 9. Mai 2011

Ergebnisse des Zensus 2011



## Inhaltsverzeichnis

|   |    |
|---|----|
| Einführung .....  | 4  |
| Rechtliche Grundlagen .....   | 4  |
| Methode .....   | 4  |
| Systematik von Gebäuden und Wohnungen .....   | 5  |
| Tabellen  |    |
| 1.1 Gebäude mit Wohnraum und Wohnungen in Gebäuden mit Wohnraum<br>nach Baujahr, Gebäudetyp, Zahl der Wohnungen, Eigentumsform und Heizungsart .....        | 6  |
| 1.2 Gebäude mit Wohnraum nach Baujahr und Gebäudeart, Gebäudetyp,<br>Zahl der Wohnungen, Eigentumsform und Heizungsart .....                                | 8  |
| 1.3.1 Gebäude mit Wohnraum nach regionaler Einheit und Baujahr, Gebäudeart,<br>Gebäudetyp, Zahl der Wohnungen, Eigentumsform und Heizungsart .....          | 10 |
| 1.3.2 Gebäude mit Wohnraum nach regionaler Einheit und Baujahr, Gebäudeart,<br>Gebäudetyp, Zahl der Wohnungen, Eigentumsform und Heizungsart – in % – ..... | 12 |
| 2.1 Wohnungen in Gebäuden mit Wohnraum nach Art der Nutzung,<br>Fläche der Wohnung, Zahl der Räume und Ausstattung .....                                    | 14 |
| 2.2.1 Wohnungen in Gebäuden mit Wohnraum nach regionaler Einheit und<br>Art der Nutzung, Fläche der Wohnung, Zahl der Räume und Ausstattung .....           | 15 |
| 2.2.2 Wohnungen in Gebäuden mit Wohnraum nach regionaler Einheit und<br>Art der Nutzung, Fläche der Wohnung, Zahl der Räume und Ausstattung – in % – .....  | 16 |
| 3.1 Gebäude- und Wohnungskennzahlen im regionalen Vergleich .....   | 17 |
| 3.2 Weitere Wohnungskennzahlen im regionalen Vergleich .....  | 20 |
| 4.1 Haushalte nach Typ des privaten Haushalts (nach Familien) und Art der Wohnungs-<br>nutzung, Fläche der Wohnung und Zahl der Räume .....                 | 23 |
| 4.2 Haushalte nach Größe des privaten Haushalts und Art der Wohnungsnutzung,<br>Fläche der Wohnung und Zahl der Räume .....                                 | 24 |
| 4.3 Haushalte nach Seniorenstatus des privaten Haushalts und Art der Wohnungsnutzung,<br>Fläche der Wohnung und Zahl der Räume .....                        | 25 |
| Definitionen .....  | 26 |

## Einführung

Der Zensus 2011 ist eine Bevölkerungs-, Gebäude- und Wohnungszählung. Dabei werden – soweit möglich – bereits vorhandene Daten aus Verwaltungsregistern für statistische Zwecke genutzt. Eine Haushaltebefragung auf Stichprobenbasis, eine Vollerhebung aller an Anschriften mit Sonderbereichen lebenden Personen (Wohnheime und Gemeinschaftsunterkünfte) sowie eine postalische Befragung zu Gebäude- und Wohnungsdaten bei den Eigentümerinnen und Eigentümern oder Verwalterinnen und Verwaltern ergänzen und korrigieren die Informationen aus den Registern. Eine traditionelle Volkszählung inklusive einer Gebäude- und Wohnungszählung wurde in den alten Bundesländern letztmalig 1987, in der DDR letztmalig 1981 durchgeführt. Eine Gebäude- und Wohnungszählung fand nach der Wiedervereinigung nur in den neuen Bundesländern im Jahr 1995 statt.

Ziel des Zensus 2011 war zum einen die Ermittlung der amtlichen Einwohnerzahlen zum Stichtag 9. Mai 2011. Zum anderen wurden wichtige Strukturinformationen erhoben, welche eine umfassende Datengrundlage bieten, wie die Menschen in Deutschland leben, wohnen und arbeiten.

Die vorliegende Publikation präsentiert Ergebnisse des Zensus 2011 zu den Themen Gebäude, Wohnungen und Wohnverhältnisse von Haushalten nach Abschluss der Datenaufbereitung.

## Rechtliche Grundlagen

Die rechtlichen Grundlagen des Zensus 2011 bilden

- die Verordnung Europäische Gemeinschaft (EG) Nummer 763/2008 des Europäischen Parlaments und des Rates vom 9. Juli 2008 über Volks- und Wohnungszählungen,
- das Zensusvorbereitungsgesetz (ZensVorbG 2011),
- das Zensusgesetz 2011 (ZensG 2011),
- die Stichprobenverordnung Zensusgesetz 2011 (StichprobenV),
- sowie die jeweiligen landesrechtlichen Regelungen zur Ausführung des ZensG 2011.

Nach § 1 Abs. 1 ZensG 2011 führten die Statistischen Ämter des Bundes und der Länder eine Bevölkerungs-, Gebäude- und Wohnungszählung (Zensus) mit Stand zum 9. Mai 2011 (Berichtszeitpunkt) als Bundesstatistik durch.

Gemäß § 1 Abs. 3 ZensG 2011 dient der Zensus unter anderem der Gewinnung von Grunddaten für das Gesamtsystem der amtlichen Statistik sowie von Strukturdaten über die Bevölkerung als Datengrundlage für vielfältige politische Entscheidungen.

Die nachstehend veröffentlichten Ergebnisse wurden auf Basis folgender Erhebungen und statistischer Verfahren ermittelt:

- Daten aus der Gebäude- und Wohnungszählung (§ 6 ZensG 2011),
- Daten aus der Zusammenführung der Datensätze und Haushaltegenerierung (§ 9 Abs. 3 ZensG 2011).

## Methode

Da es in Deutschland zu Gebäude- und Wohnungsdaten keine flächendeckenden Register gibt, wurden die Angaben zu Gebäuden und Wohnungen durch eine postalische Befragung der Eigentümerinnen und Eigentümer oder Verwalterinnen und Verwalter von Gebäuden und Wohnungen sowie bewohnten Unterkünften gewonnen. Die zum Stichtag 9. Mai 2011 als Vollerhebung durchgeführte Gebäude- und Wohnungszählung liefert Informationen zu Gebäuden mit Wohnraum sowie zu den darin befindlichen Wohnungen. Zu rein gewerblich genutzten Objekten werden keine Informationen angeboten.

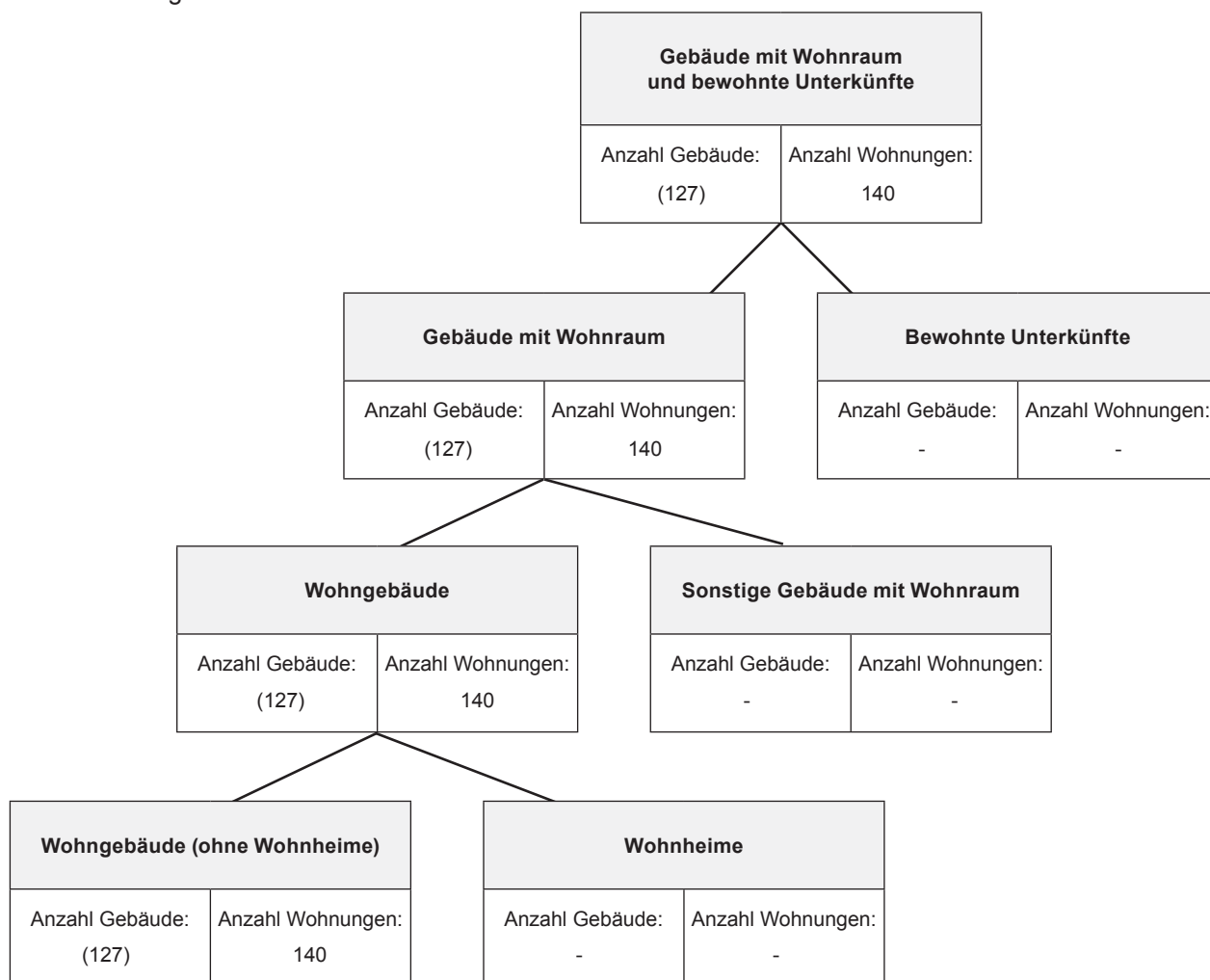
Durch das statistische Verfahren der Haushaltegenerierung stehen nicht nur die gesammelten Informationen zu Bevölkerung, Gebäuden und Wohnungen zur Verfügung, sondern zusätzlich auch Angaben zu Haushalts- und Familienstrukturen. Dabei wurden anschriftenweise Personen zu Haushalten zusammengefasst und den in der Gebäude- und Wohnungszählung erfassten Wohnungen zugeordnet. Die Haushaltegenerierung bildet daher die Wohnhaushalte an einer Anschrift ab. Die Zahl der Haushalte kann von der Zahl der bewohnten Wohnungen abweichen, da ein Haushalt beispielsweise bei Umzügen vorübergehend mehrere Wohnungen nutzen kann.

Bei allen Veröffentlichungen der amtlichen Statistik in Deutschland sind die Einzelangaben der Befragten grundsätzlich geheim zu halten (§ 16 Bundesstatistikgesetz). Bei allen Ergebnisbestandteilen aus Registerauszählungen oder Vollerhebungen des Zensus 2011 erfolgt die Geheimhaltung durch das maschinelle, datenverändernde Verfahren SAFE (Verfahren zur **s**icheren **A**nonymisierung für **E**inzeldaten). Dieses Verfahren stellt sicher, dass bereits vor Erstellung einer Ergebnistabelle kein Datensatz vorhanden ist, welcher Rückschlüsse auf Einzelfälle zulässt.

Weiterführende methodische Informationen zum Zensusmodell und zur Geheimhaltung stehen unter [www.zensus2011.de](http://www.zensus2011.de) zur Verfügung.

## Systematik von Gebäuden und Wohnungen

Im Rahmen des Zensus 2011 werden die Gebäude und Wohnungen nach der Art des Gebäudes in hierarchischen Strukturen abgebildet. Nachstehende Abbildung zeigt die Ergebnisse für die regionale Einheit dieser Veröffentlichung.



Die Ergebnisse zur Gebäude- und Wohnungszählung betrachten ausschließlich Gebäude mit Wohnraum. Bewohnte Unterkünfte bleiben daher für die Ergebnistabellen unberücksichtigt.

## 1.1 Gebäude mit Wohnraum und Wohnungen in Gebäuden mit Wohnraum nach Baujahr, Gebäudetyp, Zahl der Wohnungen, Eigentumsform und Heizungsart

|  | Gebäude mit Wohnraum |           | darunter    |           |
|--|----------------------|-----------|-------------|-----------|
|  | Gebäude              | Wohnungen | Wohngebäude |           |
|  |                      |           | Gebäude     | Wohnungen |
|  | Anzahl               | Anzahl    | Anzahl      | Anzahl    |
| <b>Insgesamt</b>                             |                      |           |             |           |
| Insgesamt                                    | (127)                | 140       | (127)       | 140       |
| <b>Baujahr</b>                               |                      |           |             |           |
| Vor 1919                                     | 16                   | 16        | (16)        | 16        |
| 1919 - 1948                                  | 17                   | 17        | 17          | 17        |
| 1949 - 1978                                  | 62                   | (65)      | 62          | (65)      |
| 1979 - 1986                                  | 7                    | 7         | 7           | 7         |
| 1987 - 1990                                  | 6                    | 6         | 6           | 6         |
| 1991 - 1995                                  | 6                    | 13        | 6           | 13        |
| 1996 - 2000                                  | 6                    | 9         | 6           | 9         |
| 2001 - 2004                                  | -                    | -         | -           | -         |
| 2005 - 2008                                  | 4                    | 4         | 4           | 4         |
| 2009 und später                              | 3                    | 3         | 3           | 3         |
| <b>Gebäudetyp nach Zahl der Wohnungen</b>    |                      |           |             |           |
| Freistehendes Haus Insgesamt                 | 106                  | 119       | 106         | 119       |
| mit 1 Wohnung                                | (94)                 | (94)      | (94)        | (94)      |
| mit 2 Wohnungen                              | 12                   | (25)      | 12          | (25)      |
| mit 3 und mehr Wohnungen                     | -                    | -         | -           | -         |
| Doppelhaushälfte Insgesamt                   | 7                    | 7         | 7           | 7         |
| mit 1 Wohnung                                | 7                    | 7         | 7           | 7         |
| mit 2 Wohnungen                              | -                    | -         | -           | -         |
| mit 3 und mehr Wohnungen                     | -                    | -         | -           | -         |
| Gereihtes Haus Insgesamt                     | 7                    | 7         | 7           | 7         |
| mit 1 Wohnung                                | 3                    | 3         | 3           | 3         |
| mit 2 Wohnungen                              | 4                    | 4         | 4           | 4         |
| mit 3 und mehr Wohnungen                     | -                    | -         | -           | -         |
| Anderer Gebäudetyp Insgesamt                 | 7                    | 7         | 7           | 7         |
| mit 1 Wohnung                                | 7                    | 7         | 7           | 7         |
| mit 2 Wohnungen                              | -                    | -         | -           | -         |
| mit 3 und mehr Wohnungen                     | -                    | -         | -           | -         |
| <b>Zahl der Wohnungen im Gebäude</b>         |                      |           |             |           |
| 1 Wohnung                                    | (111)                | (111)     | (111)       | (111)     |
| 2 Wohnungen                                  | 16                   | (29)      | 16          | (29)      |
| 3 - 6 Wohnungen                              | -                    | -         | -           | -         |
| 7 - 12 Wohnungen                             | -                    | -         | -           | -         |
| 13 und mehr Wohnungen                        | -                    | -         | -           | -         |
| <b>Eigentumsform des Gebäudes</b>            |                      |           |             |           |
| Gemeinschaft von Wohnungseigentümern/-innen  | -                    | -         | -           | -         |
| Privatperson/-en                             | (127)                | (140)     | (127)       | (140)     |
| Wohnungsgenossenschaft                       | -                    | -         | -           | -         |
| Kommune oder kommunales Wohnungsunternehmen  | -                    | -         | -           | -         |
| Privatwirtschaftliches Wohnungsunternehmen   | -                    | -         | -           | -         |
| Anderes privatwirtschaftliches Unternehmen   | -                    | -         | -           | -         |
| Bund oder Land                               | -                    | -         | -           | -         |
| Organisation ohne Erwerbszweck (z.B. Kirche) | -                    | -         | -           | -         |

Noch: 1.1 Gebäude mit Wohnraum und Wohnungen in Gebäuden mit Wohnraum nach Baujahr, Gebäudetyp, Zahl der Wohnungen, Eigentumsform und Heizungsart

|  | Gebäude mit Wohnraum |           | darunter    |           |
|--|----------------------|-----------|-------------|-----------|
|  |                      |           | Wohngebäude |           |
|  | Gebäude              | Wohnungen | Gebäude     | Wohnungen |
|  | Anzahl               | Anzahl    | Anzahl      | Anzahl    |
| <b>Heizungsart</b>                               |                      |           |             |           |
| Fernheizung (Fernwärme)                          | -                    | -         | -           | -         |
| Etagenheizung                                    | 3                    | 3         | 3           | 3         |
| Blockheizung                                     | -                    | -         | -           | -         |
| Zentralheizung                                   | 84                   | 97        | 84          | 97        |
| Einzel-/Mehrraumöfen (auch Nachtspeicherheizung) | 37                   | 37        | 37          | 37        |
| Keine Heizung im Gebäude oder in den Wohnungen   | 3                    | 3         | 3           | 3         |

Bei den ausgewiesenen Wohnungszahlen sind gewerblich genutzte Wohnungen nicht, Diplomatenwohnungen/Wohnungen ausländischer Streitkräfte nur in der „Insgesamt-Zeile“ berücksichtigt.

Die ausgewiesenen Zahlen zu „Gebäudetyp nach Zahl der Wohnungen“ und „Zahl der Wohnungen im Gebäude“ können Abweichungen zwischen der Anzahl der Gebäude und der entsprechenden Zahl der Wohnungen in diesen Gebäuden aufweisen. Dies ist auf das beim Zensus 2011 eingesetzte Geheimhaltungsverfahren zurückzuführen sowie auf die in den Wohnungsauswertungen nicht berücksichtigten Diplomatenwohnungen/Wohnungen ausländischer Streitkräfte bzw. gewerblich genutzten Wohnungen.

## 1.2 Gebäude mit Wohnraum nach Baujahr und Gebäudeart, Gebäudetyp, Zahl der Wohnungen, Eigentumsform und Heizungsart

|  | Insgesamt | Baujahr (Jahrzwanzigste) |             |             |                 |
|--|-----------|--------------------------|-------------|-------------|-----------------|
|  |           | Vor 1950                 | 1950 - 1969 | 1970 - 1989 | 1990 und später |
|  | Anzahl    | Anzahl                   | Anzahl      | Anzahl      | Anzahl          |
| <b>Insgesamt</b>                             |           |                          |             |             |                 |
| Insgesamt                                    | (127)     | (33)                     | (15)        | 57          | 22              |
| <b>Art des Gebäudes</b>                      |           |                          |             |             |                 |
| Gebäude mit Wohnraum                         | (127)     | (33)                     | (15)        | 57          | 22              |
| Wohngebäude                                  | (127)     | (33)                     | (15)        | 57          | 22              |
| Wohngebäude (ohne Wohnheime)                 | (127)     | (33)                     | (15)        | 57          | 22              |
| Wohnheime                                    | -         | -                        | -           | -           | -               |
| Sonstige Gebäude mit Wohnraum                | -         | -                        | -           | -           | -               |
| <b>Gebäudetyp nach Zahl der Wohnungen</b>    |           |                          |             |             |                 |
| Freistehendes Haus Insgesamt                 | 106       | 22                       | (15)        | 50          | 19              |
| mit 1 Wohnung                                | (94)      | 22                       | (15)        | (47)        | 10              |
| mit 2 Wohnungen                              | 12        | -                        | -           | 3           | 9               |
| mit 3 und mehr Wohnungen                     | -         | -                        | -           | -           | -               |
| Doppelhaushälfte Insgesamt                   | 7         | 3                        | -           | 4           | -               |
| mit 1 Wohnung                                | 7         | 3                        | -           | 4           | -               |
| mit 2 Wohnungen                              | -         | -                        | -           | -           | -               |
| mit 3 und mehr Wohnungen                     | -         | -                        | -           | -           | -               |
| Gereihtes Haus Insgesamt                     | 7         | 4                        | -           | -           | 3               |
| mit 1 Wohnung                                | 3         | -                        | -           | -           | 3               |
| mit 2 Wohnungen                              | 4         | 4                        | -           | -           | -               |
| mit 3 und mehr Wohnungen                     | -         | -                        | -           | -           | -               |
| Anderer Gebäudetyp Insgesamt                 | 7         | 4                        | -           | 3           | -               |
| mit 1 Wohnung                                | 7         | 4                        | -           | 3           | -               |
| mit 2 Wohnungen                              | -         | -                        | -           | -           | -               |
| mit 3 und mehr Wohnungen                     | -         | -                        | -           | -           | -               |
| <b>Zahl der Wohnungen im Gebäude</b>         |           |                          |             |             |                 |
| 1 Wohnung                                    | (111)     | (29)                     | (15)        | (54)        | 13              |
| 2 Wohnungen                                  | 16        | 4                        | -           | 3           | 9               |
| 3 - 6 Wohnungen                              | -         | -                        | -           | -           | -               |
| 7 - 12 Wohnungen                             | -         | -                        | -           | -           | -               |
| 13 und mehr Wohnungen                        | -         | -                        | -           | -           | -               |
| <b>Eigentumsform des Gebäudes</b>            |           |                          |             |             |                 |
| Gemeinschaft von Wohnungseigentümern/-innen  | -         | -                        | -           | -           | -               |
| Privatperson/-en                             | (127)     | (33)                     | (15)        | 57          | 22              |
| Wohnungsgenossenschaft                       | -         | -                        | -           | -           | -               |
| Kommune oder kommunales Wohnungsunternehmen  | -         | -                        | -           | -           | -               |
| Privatwirtschaftliches Wohnungsunternehmen   | -         | -                        | -           | -           | -               |
| Anderes privatwirtschaftliches Unternehmen   | -         | -                        | -           | -           | -               |
| Bund oder Land                               | -         | -                        | -           | -           | -               |
| Organisation ohne Erwerbszweck (z.B. Kirche) | -         | -                        | -           | -           | -               |



Noch: 1.2 Gebäude mit Wohnraum nach Baujahr und Gebäudeart, Gebäudetyp, Zahl der Wohnungen,  
Eigentumsform und Heizungsart

|   | Insgesamt | Baujahr (Jahrzwanzigste) |             |             |                 |
|---|-----------|--------------------------|-------------|-------------|-----------------|
|   |           | Vor 1950                 | 1950 - 1969 | 1970 - 1989 | 1990 und später |
|   | Anzahl    | Anzahl                   | Anzahl      | Anzahl      | Anzahl          |
| <b>Heizungsart</b>                                  |           |                          |             |             |                 |
| Fernheizung (Fernwärme)                             | -         | -                        | -           | -           | -               |
| Etagenheizung                                       | 3         | -                        | 3           | -           | -               |
| Blockheizung  | -         | -                        | -           | -           | -               |
| Zentralheizung                                      | 84        | 20                       | (6)         | 36          | 22              |
| Einzel-/Mehrraumöfen (auch<br>Nachtspeicherheizung) | 37        | (13)                     | 3           | 21          | -               |
| Keine Heizung im Gebäude oder in<br>den Wohnungen   | 3         | -                        | 3           | -           | -               |

## 1.3.1 Gebäude mit Wohnraum nach regionaler Einheit und Baujahr, Gebäudeart, Gebäudetyp, Zahl der Wohnungen, Eigentumsform und Heizungsart

|   | Gebäude |                          |                       |                 |             |
|---|---------|--------------------------|-----------------------|-----------------|-------------|
|   | Lirstal | Verbandsgemeinde Kelberg | Landkreis Vulkaneifel | Rheinland-Pfalz | Deutschland |
|   | Anzahl  | Anzahl                   | Anzahl                | Anzahl          | Anzahl      |
| <b>Insgesamt</b>                          |         |                          |                       |                 |             |
| Insgesamt                                 | (127)   | 2 922                    | 23 720                | 1 183 475       | 18 922 618  |
| <b>Baujahr</b>                            |         |                          |                       |                 |             |
| Vor 1919                                  | 16      | 353                      | 3 744                 | 181 833         | 2 655 042   |
| 1919 - 1948                               | 17      | 370                      | 2 215                 | 123 453         | 2 307 543   |
| 1949 - 1978                               | 62      | 1 177                    | 9 290                 | 462 714         | 7 188 157   |
| 1979 - 1986                               | 7       | 323                      | 2 600                 | 120 331         | 1 828 250   |
| 1987 - 1990                               | 6       | (106)                    | 817                   | 47 821          | 736 588     |
| 1991 - 1995                               | 6       | (165)                    | 1 365                 | 69 320          | 1 153 484   |
| 1996 - 2000                               | 6       | 203                      | 1 782                 | 79 166          | 1 434 704   |
| 2001 - 2004                               | -       | 98                       | 982                   | 47 349          | 790 074     |
| 2005 - 2008                               | 4       | 95                       | 669                   | 36 981          | 594 658     |
| 2009 und später                           | 3       | 32                       | 256                   | 14 507          | 234 118     |
| <b>Art des Gebäudes</b>                   |         |                          |                       |                 |             |
| Gebäude mit Wohnraum                      | (127)   | 2 922                    | 23 720                | 1 183 475       | 18 922 618  |
| Wohngebäude                               | (127)   | 2 810                    | 22 800                | 1 140 000       | 18 259 360  |
| Wohngebäude (ohne Wohnheime)              | (127)   | 2 807                    | 22 794                | 1 139 024       | 18 239 634  |
| Wohnheime                                 | -       | 3                        | 6                     | 976             | 19 726      |
| Sonstige Gebäude mit Wohnraum             | -       | (112)                    | 920                   | 43 475          | 663 258     |
| <b>Gebäudetyp nach Zahl der Wohnungen</b> |         |                          |                       |                 |             |
| Freistehendes Haus Insgesamt              | 106     | 2 581                    | 18 981                | 813 645         | 11 670 098  |
| mit 1 Wohnung                             | (94)    | 2 088                    | 14 970                | 597 607         | 7 865 099   |
| mit 2 Wohnungen                           | 12      | 369                      | 2 930                 | 143 967         | 2 363 400   |
| mit 3 und mehr Wohnungen                  | -       | 124                      | 1 081                 | 72 071          | 1 441 599   |
| Doppelhaushälfte Insgesamt                | 7       | (109)                    | 1 714                 | 131 807         | 2 767 712   |
| mit 1 Wohnung                             | 7       | (76)                     | 1 270                 | 93 446          | 1 961 269   |
| mit 2 Wohnungen                           | -       | 15                       | 301                   | 21 364          | 424 662     |
| mit 3 und mehr Wohnungen                  | -       | (18)                     | 143                   | 16 997          | 381 781     |
| Gereihtes Haus Insgesamt                  | 7       | 95                       | 1 896                 | 187 370         | 3 714 711   |
| mit 1 Wohnung                             | 3       | 66                       | 1 400                 | 119 829         | 2 093 366   |
| mit 2 Wohnungen                           | 4       | 23                       | 270                   | 22 255          | 311 332     |
| mit 3 und mehr Wohnungen                  | -       | 6                        | 226                   | 45 286          | 1 310 013   |
| Anderer Gebäudetyp Insgesamt              | 7       | (137)                    | 1 129                 | 50 653          | 770 097     |
| mit 1 Wohnung                             | 7       | 97                       | 857                   | 33 076          | 419 909     |
| mit 2 Wohnungen                           | -       | (33)                     | (175)                 | 7 730           | 130 258     |
| mit 3 und mehr Wohnungen                  | -       | 7                        | 97                    | 9 847           | 219 930     |
| <b>Zahl der Wohnungen im Gebäude</b>      |         |                          |                       |                 |             |
| 1 Wohnung                                 | (111)   | 2 327                    | 18 497                | 843 958         | 12 339 643  |
| 2 Wohnungen                               | 16      | 440                      | 3 676                 | 195 316         | 3 229 652   |
| 3 - 6 Wohnungen                           | -       | 146                      | 1 418                 | 114 928         | 2 251 854   |
| 7 - 12 Wohnungen                          | -       | 9                        | 97                    | 23 254          | 882 631     |
| 13 und mehr Wohnungen                     | -       | -                        | (32)                  | 6 019           | 218 838     |

Noch: 1.3.1 Gebäude mit Wohnraum nach regionaler Einheit und Baujahr, Gebäudeart, Gebäudetyp, Zahl der Wohnungen, Eigentumsform und Heizungsart

|  | Gebäude |                          |                       |                 |             |
|--|---------|--------------------------|-----------------------|-----------------|-------------|
|  | Lirstal | Verbandsgemeinde Kelberg | Landkreis Vulkaneifel | Rheinland-Pfalz | Deutschland |
|  | Anzahl  | Anzahl                   | Anzahl                | Anzahl          | Anzahl      |
| <b>Eigentumsform des Gebäudes</b>                |         |                          |                       |                 |             |
| Gemeinschaft von Wohnungseigentümern/-innen      | -       | 116                      | 1 132                 | 88 519          | 1 767 017   |
| Privatperson/-en                                 | (127)   | 2 787                    | 22 381                | 1 060 228       | 15 968 275  |
| Wohnungsgenossenschaft                           | -       | -                        | -                     | 3 425           | 288 767     |
| Kommune oder kommunales Wohnungsunternehmen      | -       | 7                        | 48                    | 12 683          | 332 089     |
| Privatwirtschaftliches Wohnungsunternehmen       | -       | 6                        | 47                    | 8 438           | 316 086     |
| Anderes privatwirtschaftliches Unternehmen       | -       | -                        | 59                    | 4 760           | 131 832     |
| Bund oder Land                                   | -       | -                        | 3                     | 1 109           | 44 215      |
| Organisation ohne Erwerbszweck (z.B. Kirche)     | -       | 6                        | 50                    | 4 313           | 74 337      |
| <b>Heizungsart</b>                               |         |                          |                       |                 |             |
| Fernheizung (Fernwärme)                          | -       | 28                       | 317                   | 28 315          | 1 020 473   |
| Etagenheizung                                    | 3       | 40                       | 447                   | 69 769          | 1 218 091   |
| Blockheizung                                     | -       | 4                        | (89)                  | 5 500           | 186 429     |
| Zentralheizung                                   | 84      | 2 412                    | 18 994                | 964 750         | 14 951 706  |
| Einzel-/Mehrraumöfen (auch Nachtspeicherheizung) | 37      | 368                      | 3 512                 | 103 185         | 1 435 746   |
| Keine Heizung im Gebäude oder in den Wohnungen   | 3       | 70                       | 361                   | 11 956          | 110 173     |

## 1.3.2 Gebäude mit Wohnraum nach regionaler Einheit und Baujahr, Gebäudeart, Gebäudetyp, Zahl der Wohnungen, Eigentumsform und Heizungsart -in %-

|   | Gebäude |                          |                       |                 |             |
|---|---------|--------------------------|-----------------------|-----------------|-------------|
|   | Lirstal | Verbandsgemeinde Kelberg | Landkreis Vulkaneifel | Rheinland-Pfalz | Deutschland |
|   | %       | %                        | %                     | %               | %           |
| <b>Baujahr</b>                            |         |                          |                       |                 |             |
| Vor 1919                                  | 12,6    | 12,1                     | 15,8                  | 15,4            | 14,0        |
| 1919 - 1948                               | 13,4    | 12,7                     | 9,3                   | 10,4            | 12,2        |
| 1949 - 1978                               | 48,8    | 40,3                     | 39,2                  | 39,1            | 38,0        |
| 1979 - 1986                               | 5,5     | 11,1                     | 11,0                  | 10,2            | 9,7         |
| 1987 - 1990                               | 4,7     | (3,6)                    | 3,4                   | 4,0             | 3,9         |
| 1991 - 1995                               | 4,7     | (5,6)                    | 5,8                   | 5,9             | 6,1         |
| 1996 - 2000                               | 4,7     | 6,9                      | 7,5                   | 6,7             | 7,6         |
| 2001 - 2004                               | -       | 3,4                      | 4,1                   | 4,0             | 4,2         |
| 2005 - 2008                               | 3,1     | 3,3                      | 2,8                   | 3,1             | 3,1         |
| 2009 und später                           | 2,4     | 1,1                      | 1,1                   | 1,2             | 1,2         |
| <b>Art des Gebäudes</b>                   |         |                          |                       |                 |             |
| Gebäude mit Wohnraum                      | (100,0) | 100,0                    | 100,0                 | 100,0           | 100,0       |
| Wohngebäude                               | (100,0) | 96,2                     | 96,1                  | 96,3            | 96,5        |
| Wohngebäude (ohne Wohnheime)              | (100,0) | 96,1                     | 96,1                  | 96,2            | 96,4        |
| Wohnheime                                 | -       | 0,1                      | 0,0                   | 0,1             | 0,1         |
| Sonstige Gebäude mit Wohnraum             | -       | (3,8)                    | 3,9                   | 3,7             | 3,5         |
| <b>Gebäudetyp nach Zahl der Wohnungen</b> |         |                          |                       |                 |             |
| Freistehendes Haus Insgesamt              | 83,5    | 88,3                     | 80,0                  | 68,8            | 61,7        |
| mit 1 Wohnung                             | (74,0)  | 71,5                     | 63,1                  | 50,5            | 41,6        |
| mit 2 Wohnungen                           | 9,4     | 12,6                     | 12,4                  | 12,2            | 12,5        |
| mit 3 und mehr Wohnungen                  | -       | 4,2                      | 4,6                   | 6,1             | 7,6         |
| Doppelhaushälfte Insgesamt                | 5,5     | (3,7)                    | 7,2                   | 11,1            | 14,6        |
| mit 1 Wohnung                             | 5,5     | (2,6)                    | 5,4                   | 7,9             | 10,4        |
| mit 2 Wohnungen                           | -       | 0,5                      | 1,3                   | 1,8             | 2,2         |
| mit 3 und mehr Wohnungen                  | -       | (0,6)                    | 0,6                   | 1,4             | 2,0         |
| Gereihtes Haus Insgesamt                  | 5,5     | 3,3                      | 8,0                   | 15,8            | 19,6        |
| mit 1 Wohnung                             | 2,4     | 2,3                      | 5,9                   | 10,1            | 11,1        |
| mit 2 Wohnungen                           | 3,1     | 0,8                      | 1,1                   | 1,9             | 1,6         |
| mit 3 und mehr Wohnungen                  | -       | 0,2                      | 1,0                   | 3,8             | 6,9         |
| Anderer Gebäudetyp Insgesamt              | 5,5     | (4,7)                    | 4,8                   | 4,3             | 4,1         |
| mit 1 Wohnung                             | 5,5     | 3,3                      | 3,6                   | 2,8             | 2,2         |
| mit 2 Wohnungen                           | -       | (1,1)                    | (0,7)                 | 0,7             | 0,7         |
| mit 3 und mehr Wohnungen                  | -       | 0,2                      | 0,4                   | 0,8             | 1,2         |
| <b>Zahl der Wohnungen im Gebäude</b>      |         |                          |                       |                 |             |
| 1 Wohnung                                 | (87,4)  | 79,6                     | 78,0                  | 71,3            | 65,2        |
| 2 Wohnungen                               | 12,6    | 15,1                     | 15,5                  | 16,5            | 17,1        |
| 3 - 6 Wohnungen                           | -       | 5,0                      | 6,0                   | 9,7             | 11,9        |
| 7 - 12 Wohnungen                          | -       | 0,3                      | 0,4                   | 2,0             | 4,7         |
| 13 und mehr Wohnungen                     | -       | -                        | (0,1)                 | 0,5             | 1,2         |

Noch: 1.3.2 Gebäude mit Wohnraum nach regionaler Einheit und Baujahr, Gebäudeart, Gebäudetyp, Zahl der Wohnungen, Eigentumsform und Heizungsart -in %-

|  | Gebäude |                          |                       |                 |             |
|--|---------|--------------------------|-----------------------|-----------------|-------------|
|  | Lirstal | Verbandsgemeinde Kelberg | Landkreis Vulkaneifel | Rheinland-Pfalz | Deutschland |
|  | %       | %                        | %                     | %               | %           |
| <b>Eigentumsform des Gebäudes</b>                |         |                          |                       |                 |             |
| Gemeinschaft von Wohnungseigentümern/-innen      | -       | 4,0                      | 4,8                   | 7,5             | 9,3         |
| Privatperson/-en                                 | (100,0) | 95,4                     | 94,4                  | 89,6            | 84,4        |
| Wohnungsgenossenschaft                           | -       | -                        | -                     | 0,3             | 1,5         |
| Kommune oder kommunales Wohnungsunternehmen      | -       | 0,2                      | 0,2                   | 1,1             | 1,8         |
| Privatwirtschaftliches Wohnungsunternehmen       | -       | 0,2                      | 0,2                   | 0,7             | 1,7         |
| Anderes privatwirtschaftliches Unternehmen       | -       | -                        | 0,2                   | 0,4             | 0,7         |
| Bund oder Land                                   | -       | -                        | 0,0                   | 0,1             | 0,2         |
| Organisation ohne Erwerbszweck (z.B. Kirche)     | -       | 0,2                      | 0,2                   | 0,4             | 0,4         |
| <b>Heizungsart</b>                               |         |                          |                       |                 |             |
| Fernheizung (Fernwärme)                          | -       | 1,0                      | 1,3                   | 2,4             | 5,4         |
| Etagenheizung                                    | 2,4     | 1,4                      | 1,9                   | 5,9             | 6,4         |
| Blockheizung                                     | -       | 0,1                      | (0,4)                 | 0,5             | 1,0         |
| Zentralheizung                                   | 66,1    | 82,5                     | 80,1                  | 81,5            | 79,0        |
| Einzel-/Mehrraumöfen (auch Nachtspeicherheizung) | 29,1    | 12,6                     | 14,8                  | 8,7             | 7,6         |
| Keine Heizung im Gebäude oder in den Wohnungen   | 2,4     | 2,4                      | 1,5                   | 1,0             | 0,6         |

Die relativen Ergebnisse beziehen sich auf die Gesamtzahl der Gebäude der jeweiligen regionalen Einheit je betrachtetem Gebäudemerkmal.

Die relativen Werte wurden durch Division von Ergebnissen nach Durchführung der Geheimhaltung errechnet.

## 2.1 Wohnungen in Gebäuden mit Wohnraum nach Art der Nutzung, Fläche der Wohnung, Zahl der Räume und Ausstattung

|  | Wohnungen in Gebäuden mit Wohnraum | davon                     |   |                         |  |
|--|------------------------------------|---------------------------|---|-------------------------|--|
|  |                                    | Wohnungen in Wohngebäuden | davon                                       |                         | Wohnungen in Sonstigen Gebäuden mit Wohnraum |
|  |                                    |                           | Wohnungen in Wohngebäuden (keine Wohnheime) | Wohnungen in Wohnheimen |  |
|  | Anzahl                             | Anzahl                    | Anzahl                                      | Anzahl                  | Anzahl                                       |
| <b>Insgesamt</b>                               |                                    |                           |   |                         |  |
| Insgesamt                                      | 140                                | 140                       | 140   | -                       | -  |
| <b>Art der Wohnungsnutzung</b>                 |                                    |                           |   |                         |  |
| Von Eigentümer/-in bewohnt                     | 83                                 | 83                        | 83  | -                       | -  |
| Zu Wohnzwecken vermietet (auch mietfrei)       | 29                                 | 29                        | 29  | -                       | -  |
| Ferien- und Freizeitwohnung                    | 17                                 | 17                        | 17  | -                       | -  |
| Leer stehend                                   | 11                                 | 11                        | 11  | -                       | -  |
| <b>Fläche der Wohnung in m²</b>                |                                    |                           |   |                         |  |
| Unter 40                                       | -                                  | -                         | -   | -                       | -  |
| 40 - 59  | (10)                               | (10)                      | (10)  | -                       | -  |
| 60 - 79  | 25                                 | 25                        | 25  | -                       | -  |
| 80 - 99  | (37)                               | (37)                      | (37)  | -                       | -  |
| 100 - 119                                      | 22                                 | 22                        | 22  | -                       | -  |
| 120 - 139                                      | 26                                 | 26                        | 26  | -                       | -  |
| 140 - 159                                      | 10                                 | 10                        | 10  | -                       | -  |
| 160 - 179                                      | 3                                  | 3                         | 3   | -                       | -  |
| 180 - 199                                      | 7                                  | 7                         | 7   | -                       | -  |
| 200 und mehr                                   | -                                  | -                         | -   | -                       | -  |
| <b>Zahl der Räume</b>                          |                                    |                           |   |                         |  |
| 1 Raum   | -                                  | -                         | -   | -                       | -  |
| 2 Räume  | 7                                  | 7                         | 7   | -                       | -  |
| 3 Räume  | 10                                 | 10                        | 10  | -                       | -  |
| 4 Räume  | 34                                 | 34                        | 34  | -                       | -  |
| 5 Räume  | 15                                 | 15                        | 15  | -                       | -  |
| 6 Räume  | 35                                 | 35                        | 35  | -                       | -  |
| 7 und mehr Räume                               | (39)                               | (39)                      | (39)  | -                       | -  |
| <b>Ausstattung der Wohnung</b>                 |                                    |                           |   |                         |  |
| Badewanne/Dusche und WC vorhanden              | 137                                | 137                       | 137   | -                       | -  |
| Badewanne/Dusche und WC nicht vorhanden        | 3                                  | 3                         | 3   | -                       | -  |
| Badewanne/Dusche vorhanden, WC nicht vorhanden | -                                  | -                         | -   | -                       | -  |
| Badewanne/Dusche nicht vorhanden, WC vorhanden | -                                  | -                         | -   | -                       | -  |

Bei den ausgewiesenen Wohnungszahlen sind gewerblich genutzte Wohnungen nicht, Diplomatenwohnungen/Wohnungen ausländischer Streitkräfte nur in der „Insgesamt-Zeile“ berücksichtigt.

## 2.2.1 Wohnungen in Gebäuden mit Wohnraum nach regionaler Einheit und Art der Nutzung, Fläche der Wohnung, Zahl der Räume und Ausstattung

|  | Wohnungen |                          |                       |                 |             |
|--|-----------|--------------------------|-----------------------|-----------------|-------------|
|  | Lirstal   | Verbandsgemeinde Kelberg | Landkreis Vulkaneifel | Rheinland-Pfalz | Deutschland |
|  | Anzahl    | Anzahl                   | Anzahl                | Anzahl          | Anzahl      |
| <b>Insgesamt</b>                               |           |                          |                       |                 |             |
| Insgesamt                                      | 140       | 3 699                    | 31 880                | 2 010 559       | 40 563 320  |
| <b>Art der Wohnungsnutzung</b>                 |           |                          |                       |                 |             |
| Von Eigentümer/-in bewohnt                     | 83        | 2 440                    | 19 431                | 1 056 986       | 17 292 029  |
| Zu Wohnzwecken vermietet (auch mietfrei)       | 29        | 906                      | 9 426                 | 841 958         | 21 199 913  |
| Ferien- und Freizeitwohnung                    | 17        | 175                      | 1 486                 | 14 906          | 224 529     |
| Leer stehend                                   | 11        | (178)                    | 1 533                 | 89 040          | 1 828 846   |
| <b>Fläche der Wohnung in m²</b>                |           |                          |                       |                 |             |
| Unter 40                                       | -         | 28                       | 471                   | 79 051          | 2 177 061   |
| 40 - 59  | (10)      | 214                      | 2 492                 | 219 658         | 7 288 734   |
| 60 - 79  | 25        | 417                      | 4 570                 | 368 640         | 9 663 142   |
| 80 - 99  | (37)      | 658                      | 5 625                 | 363 190         | 6 987 435   |
| 100 - 119                                      | 22        | 669                      | 5 122                 | 281 553         | 4 913 194   |
| 120 - 139                                      | 26        | 685                      | 5 754                 | 282 169         | 4 211 779   |
| 140 - 159                                      | 10        | 476                      | 3 526                 | 181 337         | 2 394 089   |
| 160 - 179                                      | 3         | (197)                    | 1 782                 | 86 315          | 1 117 240   |
| 180 - 199                                      | 7         | 136                      | 953                   | 53 728          | 686 793     |
| 200 und mehr                                   | -         | (219)                    | 1 581                 | 87 249          | 1 105 850   |
| <b>Zahl der Räume</b>                          |           |                          |                       |                 |             |
| 1 Raum   | -         | 10                       | 290                   | 56 146          | 1 306 117   |
| 2 Räume  | 7         | 128                      | 1 524                 | 130 279         | 3 735 658   |
| 3 Räume  | 10        | 350                      | 3 899                 | 335 419         | 8 890 843   |
| 4 Räume  | 34        | 574                      | 5 534                 | 436 277         | 10 410 969  |
| 5 Räume  | 15        | 704                      | 5 864                 | 364 352         | 6 855 418   |
| 6 Räume  | 35        | 737                      | 6 002                 | 292 471         | 4 406 792   |
| 7 und mehr Räume                               | (39)      | 1 196                    | 8 763                 | 387 946         | 4 939 520   |
| <b>Ausstattung der Wohnung</b>                 |           |                          |                       |                 |             |
| Badewanne/Dusche und WC vorhanden              | 137       | 3 658                    | 31 595                | 1 970 139       | 39 916 059  |
| Badewanne/Dusche und WC nicht vorhanden        | 3         | 22                       | (99)                  | 6 506           | 308 371     |
| Badewanne/Dusche vorhanden, WC nicht vorhanden | -         | 3                        | (37)                  | 4 165           | 104 585     |
| Badewanne/Dusche nicht vorhanden, WC vorhanden | -         | 16                       | (145)                 | 22 080          | 216 302     |

Bei den ausgewiesenen Wohnungszahlen sind gewerblich genutzte Wohnungen nicht, Diplomatenwohnungen/Wohnungen ausländischer Streitkräfte nur in der „Insgesamt-Zeile“ berücksichtigt.

## 2.2.2 Wohnungen in Gebäuden mit Wohnraum nach regionaler Einheit und Art der Nutzung, Fläche der Wohnung, Zahl der Räume und Ausstattung -in %-

|  | Wohnungen |                          |                       |                 |             |
|--|-----------|--------------------------|-----------------------|-----------------|-------------|
|  | Lirstal   | Verbandsgemeinde Kelberg | Landkreis Vulkaneifel | Rheinland-Pfalz | Deutschland |
|  | %         | %                        | %                     | %               | %           |
| <b>Art der Wohnungsnutzung</b>                 |           |                          |                       |                 |             |
| Von Eigentümer/-in bewohnt                     | 59,3      | 66,0                     | 61,0                  | 52,8            | 42,6        |
| Zu Wohnzwecken vermietet (auch mietfrei)       | 20,7      | 24,5                     | 29,6                  | 42,0            | 52,3        |
| Ferien- und Freizeitwohnung                    | 12,1      | 4,7                      | 4,7                   | 0,7             | 0,6         |
| Leer stehend                                   | 7,9       | (4,8)                    | 4,8                   | 4,4             | 4,5         |
| <b>Fläche der Wohnung in m²</b>                |           |                          |                       |                 |             |
| Unter 40                                       | -         | 0,8                      | 1,5                   | 3,9             | 5,4         |
| 40 - 59  | (7,1)     | 5,8                      | 7,8                   | 11,0            | 18,0        |
| 60 - 79  | 17,9      | 11,3                     | 14,3                  | 18,4            | 23,8        |
| 80 - 99  | (26,4)    | 17,8                     | 17,6                  | 18,1            | 17,2        |
| 100 - 119                                      | 15,7      | 18,1                     | 16,1                  | 14,1            | 12,1        |
| 120 - 139                                      | 18,6      | 18,5                     | 18,1                  | 14,1            | 10,4        |
| 140 - 159                                      | 7,1       | 12,9                     | 11,1                  | 9,1             | 5,9         |
| 160 - 179                                      | 2,1       | (5,3)                    | 5,6                   | 4,3             | 2,8         |
| 180 - 199                                      | 5,0       | 3,7                      | 3,0                   | 2,7             | 1,7         |
| 200 und mehr                                   | -         | (5,9)                    | 5,0                   | 4,4             | 2,7         |
| <b>Zahl der Räume</b>                          |           |                          |                       |                 |             |
| 1 Raum   | -         | 0,3                      | 0,9                   | 2,8             | 3,2         |
| 2 Räume  | 5,0       | 3,5                      | 4,8                   | 6,5             | 9,2         |
| 3 Räume  | 7,1       | 9,5                      | 12,2                  | 16,7            | 21,9        |
| 4 Räume  | 24,3      | 15,5                     | 17,4                  | 21,8            | 25,7        |
| 5 Räume  | 10,7      | 19,0                     | 18,4                  | 18,2            | 16,9        |
| 6 Räume  | 25,0      | 19,9                     | 18,8                  | 14,6            | 10,9        |
| 7 und mehr Räume                               | (27,9)    | 32,3                     | 27,5                  | 19,4            | 12,2        |
| <b>Ausstattung der Wohnung</b>                 |           |                          |                       |                 |             |
| Badewanne/Dusche und WC vorhanden              | 97,9      | 98,9                     | 99,1                  | 98,4            | 98,4        |
| Badewanne/Dusche und WC nicht vorhanden        | 2,1       | 0,6                      | (0,3)                 | 0,3             | 0,8         |
| Badewanne/Dusche vorhanden, WC nicht vorhanden | -         | 0,1                      | (0,1)                 | 0,2             | 0,3         |
| Badewanne/Dusche nicht vorhanden, WC vorhanden | -         | 0,4                      | (0,5)                 | 1,1             | 0,5         |

Bei den ausgewiesenen Wohnungszahlen sind gewerblich genutzte Wohnungen, Diplomatenwohnungen/Wohnungen ausländischer Streitkräfte nicht berücksichtigt.

Die relativen Ergebnisse beziehen sich auf die Gesamtzahl der Gebäude der jeweiligen regionalen Einheit je betrachtetem Gebäudemerkmal.

Die relativen Werte wurden durch Division von Ergebnissen nach Durchführung der Geheimhaltung errechnet.



## 3.1 Gebäude- und Wohnungskennzahlen im regionalen Vergleich

| Gebiet                      | Kennzahlen für Gebäude und Wohnungen |  |   |
|-----------------------------|--------------------------------------|--|---|
|                             | Eigentümerquote<br>(Wohnungen)       | Durchschnittliche<br>Wohnungsgröße in m² | Durchschnittliche Anzahl<br>der Wohnungen je<br>Wohngebäude |
|                             | %                                    | m²                                       | Anzahl  |
| Verbandsgemeinde Daun       | 66                                   | 111                                      | 1   |
| Betteldorf                  | .                                    | .  | 1   |
| Bleckhausen                 | .                                    | .  | 1   |
| Brockscheid                 | .                                    | .  | 1   |
| Darscheid                   | .                                    | .  | 1   |
| Daun, Stadt                 | 51                                   | 105                                      | 2   |
| Demerath                    | .                                    | .  | 1   |
| Deudesfeld                  | .                                    | .  | 1   |
| Dockweiler                  | .                                    | .  | 1   |
| Dreis-Brück                 | 77                                   | 119                                      | 1   |
| Ellscheid                   | 78                                   | .  | 1   |
| Gefell                      | .                                    | .  | 1   |
| Gillenfeld                  | 66                                   | .  | 1   |
| Hinterweiler                | .                                    | 126                                      | 1   |
| Hörscheid                   | .                                    | .  | 1   |
| Immerath                    | .                                    | .  | 1   |
| Kirchweiler                 | .                                    | .  | 1   |
| Kradenbach                  | .                                    | .  | 1   |
| Mehren                      | 62                                   | 113                                      | 1   |
| Meisburg                    | .                                    | .  | 1   |
| Mückeln                     | 76                                   | .  | 1   |
| Nerdlen                     | .                                    | .  | 1   |
| Niederstadtfeld             | .                                    | .  | 1   |
| Oberstadtfeld               | .                                    | .  | 1   |
| Sarmersbach                 | .                                    | .  | 1   |
| Saxler                      | .                                    | .  | 1   |
| Schalkenmehren              | .                                    | .  | 1   |
| Schutz                      | .                                    | .  | 1   |
| Schönbach                   | .                                    | .  | 1   |
| Steineberg                  | .                                    | .  | 1   |
| Steiningen                  | .                                    | .  | 1   |
| Strohn                      | .                                    | .  | 1   |
| Strotzbüsch                 | .                                    | 110                                      | 1   |
| Udler                       | .                                    | .  | 1   |
| Utzerath                    | 86                                   | .  | 1   |
| Wallenborn                  | .                                    | .  | 1   |
| Weidenbach                  | .                                    | .  | 1   |
| Winkel (Eifel)              | .                                    | .  | 1   |
| Üdersdorf                   | 74                                   | .  | 1   |
| Verbandsgemeinde Gerolstein | 67                                   | 110                                      | 1   |
| Berlingen                   | .                                    | .  | 1   |
| Birresborn                  | .                                    | .  | 1   |
| Densborn                    | .                                    | 114                                      | 1   |
| Duppach                     | .                                    | .  | 1   |
| Gerolstein, Stadt           | 59                                   | 108                                      | 1   |
| Hohenfels-Essingen          | .                                    | .  | 1   |
| Kalenborn-Scheuern          | .                                    | .  | 1   |
| Kopp                        | .                                    | .  | 1   |
| Mürtenbach                  | .                                    | .  | 1   |
| Neroth                      | .                                    | .  | 1   |
| Pelm                        | .                                    | .  | 1   |

## Noch: 3.1 Gebäude- und Wohnungskennzahlen im regionalen Vergleich

| Gebiet                          | Kennzahlen für Gebäude und Wohnungen |  |   |
|---------------------------------|--------------------------------------|--|---|
|                                 | Eigentümerquote<br>(Wohnungen)       | Durchschnittliche<br>Wohnungsgröße in m² | Durchschnittliche Anzahl<br>der Wohnungen je<br>Wohngebäude |
|                                 | %                                    | m²                                       | Anzahl  |
| Rockeskyll                      | .                                    | 114                                      | 1   |
| Salm                            | .                                    | .  | 1   |
| Verbandsgemeinde Hillesheim     | 70                                   | 115                                      | 1   |
| Basberg                         | .                                    | .  | 1   |
| Berndorf                        | .                                    | .  | 1   |
| Dohm-Lammersdorf                | .                                    | .  | 1   |
| Hillesheim, Stadt               | 57                                   | .  | 2   |
| Kerpen (Eifel)                  | .                                    | .  | 1   |
| Nohn                            | .                                    | .  | 1   |
| Oberbettingen                   | .                                    | .  | 1   |
| Oberehe-Stroheich               | .                                    | .  | 1   |
| Walsdorf                        | .                                    | .  | 1   |
| Wiesbaum                        | .                                    | .  | 1   |
| Üxheim                          | .                                    | .  | 1   |
| <b>Verbandsgemeinde Kelberg</b> | <b>74</b>                            | .  | 1   |
| Arbach                          | .                                    | .  | 1   |
| Beinhausen                      | .                                    | .  | 1   |
| Bereborn                        | .                                    | .  | 1   |
| Berenbach                       | .                                    | .  | 1   |
| Bodenbach                       | .                                    | 122                                      | 1   |
| Bongard                         | .                                    | 116                                      | 1   |
| Borler                          | .                                    | .  | 1   |
| Boxberg                         | .                                    | .  | 1   |
| Brücktal                        | .                                    | .  | 2   |
| Drees                           | .                                    | .  | 1   |
| Gelenberg                       | 87                                   | 128                                      | 1   |
| Gunderath                       | .                                    | .  | 1   |
| Horperath                       | .                                    | .  | 1   |
| Höchstberg                      | .                                    | .  | 1   |
| Hörschhausen                    | .                                    | .  | 1   |
| Kaperich                        | .                                    | .  | 1   |
| Katzwinkel                      | 87                                   | .  | 1   |
| Kelberg                         | 65                                   | 119                                      | 1   |
| Kirsbach                        | .                                    | .  | 1   |
| Kolverath                       | .                                    | .  | 1   |
| Kötterichen                     | .                                    | 114                                      | 1   |
| <b>Lirstal</b>                  | .                                    | 100                                      | 1   |
| Mannebach                       | .                                    | .  | 1   |
| Mosbruch                        | 90                                   | .  | 1   |
| Neichen                         | .                                    | .  | 1   |
| Nitz                            | .                                    | .  | 2   |
| Oberelz                         | .                                    | .  | 1   |
| Reimerath                       | .                                    | .  | 1   |
| Retterath                       | .                                    | .  | 1   |
| Sassen                          | .                                    | .  | 1   |
| Uersfeld                        | .                                    | .  | 1   |
| Ueß                             | .                                    | .  | 1   |
| Welcherath                      | .                                    | .  | 1   |
| Verbandsgemeinde Obere Kyll     | 72                                   | 111                                      | 1   |
| Birgel                          | .                                    | .  | 1   |
| Esch                            | .                                    | .  | 1   |
| Feusdorf                        | 80                                   | 120                                      | 1   |

## Noch: 3.1 Gebäude- und Wohnungskennzahlen im regionalen Vergleich

| Gebiet                       | Kennzahlen für Gebäude und Wohnungen |  |   |
|------------------------------|--------------------------------------|--|---|
|                              | Eigentümerquote<br>(Wohnungen)       | Durchschnittliche<br>Wohnungsgröße in m² | Durchschnittliche Anzahl<br>der Wohnungen je<br>Wohngebäude |
|                              | %                                    | m²                                       | Anzahl  |
| Gönnersdorf                  | .                                    | .  | 1   |
| Hallschlag                   | .                                    | .  | 1   |
| Jünkerath                    | 62                                   | .  | 1   |
| Kerschenbach                 | .                                    | .  | 1   |
| Lissendorf                   | 67                                   | 99                                       | 1   |
| Ormont                       | .                                    | .  | 1   |
| Reuth                        | .                                    | .  | 2   |
| Scheid                       | 88                                   | .  | 1   |
| Schüller                     | .                                    | .  | 1   |
| Stadtkyll                    | .                                    | .  | 1   |
| Steffeln                     | .                                    | .  | 1   |
| <b>Landkreis Vulkaneifel</b> | 68,6                                 | .  | 1,4   |
| <b>Rheinland-Pfalz</b>       | 57,1                                 | 104,2                                    | 1,7   |
| <b>Deutschland</b>           | 45,9                                 | 91,4                                     | 2,1   |

Die Kennzahlen wurden durch Division von Originalergebnissen vor Geheimhaltung errechnet. Kennzahlwerte, die Rückschlüsse auf diese Originalergebnisse ermöglichen würden, wurden gesperrt.

Weitere Informationen zur jeweiligen Berechnung sind dem Bereich der Definitionen zu entnehmen.

## 3.2 Weitere Wohnungskennzahlen im regionalen Vergleich

| Gebiet                      | Kennzahlen für Wohnungen                  |                             |   |
|-----------------------------|---|-----------------------------|---|
|                             | Anteil des selbst genutzten Wohneigentums | Leerstandsquote (Wohnungen) | Anteil des zu Wohnzwecken vermieteten Wohneigentums (auch mietfrei) |
|                             | %   | %                           | %   |
| Verbandsgemeinde Daun       | 63  | 4                           | 33  |
| Betteldorf                  | .   | .                           | .   |
| Bleckhausen                 | .   | .                           | .   |
| Brockscheid                 | .   | .                           | .   |
| Darscheid                   | .   | .                           | .   |
| Daun, Stadt                 | 49  | 3                           | 48  |
| Demerath                    | .   | 6                           | 17  |
| Deudesfeld                  | .   | .                           | 20  |
| Dockweiler                  | .   | .                           | .   |
| Dreis-Brück                 | .   | 5                           | 21  |
| Ellscheid                   | .   | .                           | .   |
| Gefell                      | .   | -                           | .   |
| Gillenfeld                  | 63  | 5                           | 32  |
| Hinterweiler                | .   | .                           | .   |
| Hörscheid                   | .   | .                           | .   |
| Immerath                    | .   | 5                           | .   |
| Kirchweiler                 | .   | 6                           | .   |
| Kradenbach                  | .   | .                           | .   |
| Mehren                      | 59  | 5                           | 36  |
| Meisburg                    | .   | .                           | .   |
| Mückeln                     | .   | .                           | 24  |
| Nerdlen                     | .   | 4                           | .   |
| Niederstadtfeld             | 76  | .                           | .   |
| Oberstadtfeld               | .   | .                           | .   |
| Sarmersbach                 | .   | .                           | .   |
| Saxler                      | 69  | .                           | .   |
| Schalkenmehren              | .   | .                           | .   |
| Schutz                      | .   | .                           | .   |
| Schönbach                   | .   | .                           | .   |
| Steineberg                  | 79  | .                           | .   |
| Steiningen                  | 69  | .                           | .   |
| Strohn                      | .   | .                           | .   |
| Strotzbüsch                 | 69  | .                           | .   |
| Udler                       | .   | .                           | .   |
| Utzerath                    | .   | .                           | 13  |
| Wallenborn                  | .   | 7                           | .   |
| Weidenbach                  | .   | .                           | .   |
| Winkel (Eifel)              | .   | .                           | .   |
| Üdersdorf                   | 71  | 4                           | 25  |
| Verbandsgemeinde Gerolstein | 64  | 5                           | 31  |
| Berlingen                   | .   | .                           | .   |
| Birresborn                  | .   | 7                           | .   |
| Densborn                    | .   | .                           | .   |
| Duppach                     | .   | 9                           | .   |
| Gerolstein, Stadt           | 57  | 5                           | 39  |
| Hohenfels-Essingen          | .   | 4                           | .   |
| Kalenborn-Scheuern          | .   | .                           | .   |
| Kopp                        | .   | .                           | .   |
| Mürtenbach                  | 68  | .                           | .   |
| Neroth                      | 75  | .                           | .   |
| Pelm                        | 67  | .                           | .   |

## Noch: 3.2 Weitere Wohnungskennzahlen im regionalen Vergleich

| Gebiet                          | Kennzahlen für Wohnungen                  |                             |   |
|---------------------------------|---|-----------------------------|---|
|                                 | Anteil des selbst genutzten Wohneigentums | Leerstandsquote (Wohnungen) | Anteil des zu Wohnzwecken vermieteten Wohneigentums (auch mietfrei) |
|                                 | %   | %                           | %   |
| Rockeskyll                      | .   | .                           | .   |
| Salm                            | .   | .                           | .   |
| Verbandsgemeinde Hillesheim     | 67  | 4                           | 29  |
| Basberg                         | .   | .                           | .   |
| Berndorf                        | 75  | .                           | .   |
| Dohm-Lammersdorf                | .   | .                           | .   |
| Hillesheim, Stadt               | 55  | .                           | 42  |
| Kerpen (Eifel)                  | .   | 7                           | .   |
| Nohn                            | .   | .                           | .   |
| Oberbettingen                   | .   | 1                           | .   |
| Oberehe-Stroheich               | 82  | .                           | 15  |
| Walsdorf                        | .   | 6                           | .   |
| Wiesbaum                        | .   | .                           | .   |
| Üxheim                          | 74  | .                           | .   |
| <b>Verbandsgemeinde Kelberg</b> | 71  | 5                           | 24  |
| Arbach                          | .   | .                           | .   |
| Beinhausen                      | .   | -                           | .   |
| Bereborn                        | .   | .                           | .   |
| Berenbach                       | .   | .                           | .   |
| Bodenbach                       | .   | 3                           | .   |
| Bongard                         | 71  | .                           | .   |
| Borler                          | .   | .                           | .   |
| Boxberg                         | .   | .                           | 25  |
| Brücktal                        | .   | .                           | .   |
| Drees                           | .   | .                           | .   |
| Gelenberg                       | .   | .                           | .   |
| Gunderath                       | .   | .                           | .   |
| Horperath                       | .   | .                           | .   |
| Höchstberg                      | .   | .                           | .   |
| Hörschhausen                    | .   | .                           | .   |
| Kaperich                        | .   | .                           | .   |
| Katzwinkel                      | .   | .                           | 13  |
| Kelberg                         | 61  | .                           | .   |
| Kirsbach                        | .   | -                           | .   |
| Kolverath                       | .   | .                           | .   |
| Kötterichen                     | .   | .                           | 23  |
| <b>Lirstal</b>                  | .   | .                           | .   |
| Mannebach                       | .   | .                           | .   |
| Mosbruch                        | .   | .                           | .   |
| Neichen                         | .   | .                           | .   |
| Nitz                            | .   | .                           | .   |
| Oberelz                         | .   | .                           | .   |
| Reimerath                       | .   | .                           | .   |
| Retterath                       | 74  | .                           | 21  |
| Sassen                          | .   | .                           | .   |
| Uersfeld                        | .   | .                           | .   |
| Ueß                             | .   | -                           | .   |
| Welcherath                      | .   | .                           | .   |
| Verbandsgemeinde Obere Kyll     | 67  | 7                           | 26  |
| Birgel                          | .   | 7                           | .   |
| Esch                            | .   | .                           | .   |

## Noch: 3.2 Weitere Wohnungskennzahlen im regionalen Vergleich

| Gebiet                       | Kennzahlen für Wohnungen                  |                             |   |
|------------------------------|---|-----------------------------|---|
|                              | Anteil des selbst genutzten Wohneigentums | Leerstandsquote (Wohnungen) | Anteil des zu Wohnzwecken vermieteten Wohneigentums (auch mietfrei) |
|                              | %   | %                           | %   |
| Feusdorf                     | .   | .                           | .   |
| Gönnersdorf                  | .   | .                           | .   |
| Hallschlag                   | .   | .                           | .   |
| Jünkerath                    | .   | .                           | 35  |
| Kerschenbach                 | 78  | .                           | .   |
| Lissendorf                   | .   | .                           | .   |
| Ormont                       | .   | 4                           | .   |
| Reuth                        | .   | 4                           | .   |
| Scheid                       | .   | .                           | 12  |
| Schüller                     | .   | .                           | .   |
| Stadtkyll                    | .   | .                           | .   |
| Steffeln                     | .   | .                           | .   |
| <b>Landkreis Vulkaneifel</b> | 65,3                                      | 4,9                         | 29,8  |
| <b>Rheinland-Pfalz</b>       | 54,7                                      | 4,3                         | 41  |
| <b>Deutschland</b>           | 43,9                                      | 4,4                         | 51,7  |

Die Kennzahlen wurden durch Division von Originalergebnissen vor Geheimhaltung errechnet. Kennzahlwerte, die Rückschlüsse auf diese Originalergebnisse ermöglichen würden, wurden gesperrt.

Weitere Informationen zur jeweiligen Berechnung sind dem Bereich der Definitionen zu entnehmen.

## 4.1 Haushalte nach Typ des privaten Haushalts (nach Familien) und Art der Wohnungsnutzung, Fläche der Wohnung und Zahl der Räume

|  | Insgesamt | Typ des privaten Haushalts (nach Familien) |                     |                     |                              |  |
|--|-----------|--|---------------------|---------------------|------------------------------|--|
|  |           | Einpersonenhaushalte<br>(Singlehaushalte)  | Paare ohne Kind(er) | Paare mit Kind(ern) | Alleinerziehende Elternteile | Mehrpersonenhaushalte ohne Kernfamilie |
|  | Anzahl    | Anzahl                                     | Anzahl              | Anzahl              | Anzahl                       | Anzahl                                 |
| <b>Insgesamt</b>                         |           |  |                     |                     |                              |  |
| Insgesamt                                | 116       | (20)                                       | (46)                | 34                  | 12                           | 4                                      |
| <b>Art der Wohnungsnutzung</b>           |           |  |                     |                     |                              |  |
| Von Eigentümer/-in bewohnt               | 77        | 13   | (30)                | 28                  | 6                            | -                                      |
| Zu Wohnzwecken vermietet (auch mietfrei) | 26        | 7  | 3                   | 6                   | 6                            | 4                                      |
| <b>Fläche der Wohnung in m²</b>          |           |  |                     |                     |                              |  |
| Unter 40                                 | -         | -  | -                   | -                   | -                            | -                                      |
| 40 - 59                                  | 10        | 4  | 6                   | -                   | -                            | -                                      |
| 60 - 79                                  | 21        | 6  | (15)                | -                   | -                            | -                                      |
| 80 - 99                                  | 27        | 6  | 9                   | 6                   | 6                            | -                                      |
| 100 - 119                                | 19        | -  | 3                   | 10                  | 6                            | -                                      |
| 120 - 139                                | 22        | -  | 3                   | 15                  | -                            | 4                                      |
| 140 - 159                                | 10        | -  | 7                   | 3                   | -                            | -                                      |
| 160 - 179                                | 3         | -  | 3                   | -                   | -                            | -                                      |
| 180 - 199                                | 4         | 4  | -                   | -                   | -                            | -                                      |
| 200 und mehr                             | -         | -  | -                   | -                   | -                            | -                                      |
| <b>Zahl der Räume</b>                    |           |  |                     |                     |                              |  |
| 1 Raum                                   | -         | -  | -                   | -                   | -                            | -                                      |
| 2 Räume                                  | 7         | 4  | 3                   | -                   | -                            | -                                      |
| 3 Räume                                  | 10        | -  | 7                   | 3                   | -                            | -                                      |
| 4 Räume                                  | 26        | 6  | 14                  | -                   | 6                            | -                                      |
| 5 Räume                                  | 12        | 3  | 3                   | 6                   | -                            | -                                      |
| 6 Räume                                  | (22)      | 3  | 4                   | 12                  | 3                            | -                                      |
| 7 und mehr Räume                         | (39)      | 4  | 15                  | 13                  | 3                            | 4                                      |

Nicht ausgewiesen werden unter „Art der Wohnungsnutzung“ Haushalte in Wohnungen, die als Ferien- und Freizeitwohnungen genutzt werden. Bei der Untergliederung nach den anderen Wohnungsmerkmalen sind diese allerdings enthalten.

Bei den ausgewiesenen Haushaltszahlen sind Haushalte in Diplomatenwohnungen/Wohnungen ausländischer Streitkräfte nur in der "Insgesamt-Zeile" berücksichtigt.

## 4.2 Haushalte nach Größe des privaten Haushalts und Art der Wohnungsnutzung, Fläche der Wohnung und Zahl der Räume

|  | Insgesamt | Größe des privaten Haushalts |            |            |            |            |                     |
|--|-----------|------------------------------|------------|------------|------------|------------|---------------------|
|  |           | 1 Person                     | 2 Personen | 3 Personen | 4 Personen | 5 Personen | 6 und mehr Personen |
|  | Anzahl    | Anzahl                       | Anzahl     | Anzahl     | Anzahl     | Anzahl     | Anzahl              |
| <b>Insgesamt</b>                         |           |                              |            |            |            |            |                     |
| Insgesamt                                | 116       | (20)                         | (59)       | 19         | 12         | 6          | -                   |
| <b>Art der Wohnungsnutzung</b>           |           |                              |            |            |            |            |                     |
| Von Eigentümer/-in bewohnt               | 77        | 13                           | (36)       | 16         | 9          | 3          | -                   |
| Zu Wohnzwecken vermietet (auch mietfrei) | 26        | 7                            | 10         | 3          | 3          | 3          | -                   |
| <b>Fläche der Wohnung in m²</b>          |           |                              |            |            |            |            |                     |
| Unter 40                                 | -         | -                            | -          | -          | -          | -          | -                   |
| 40 - 59                                  | 10        | 4                            | 6          | -          | -          | -          | -                   |
| 60 - 79                                  | 21        | 6                            | 15         | -          | -          | -          | -                   |
| 80 - 99                                  | 27        | 6                            | 12         | 6          | -          | 3          | -                   |
| 100 - 119                                | 19        | -                            | 9          | 7          | 3          | -          | -                   |
| 120 - 139                                | 22        | -                            | 7          | 3          | 9          | 3          | -                   |
| 140 - 159                                | 10        | -                            | 7          | 3          | -          | -          | -                   |
| 160 - 179                                | 3         | -                            | 3          | -          | -          | -          | -                   |
| 180 - 199                                | 4         | 4                            | -          | -          | -          | -          | -                   |
| 200 und mehr                             | -         | -                            | -          | -          | -          | -          | -                   |
| <b>Zahl der Räume</b>                    |           |                              |            |            |            |            |                     |
| 1 Raum                                   | -         | -                            | -          | -          | -          | -          | -                   |
| 2 Räume                                  | 7         | 4                            | 3          | -          | -          | -          | -                   |
| 3 Räume                                  | 10        | -                            | 7          | -          | 3          | -          | -                   |
| 4 Räume                                  | 26        | 6                            | 17         | 3          | -          | -          | -                   |
| 5 Räume                                  | 12        | 3                            | 3          | 3          | -          | 3          | -                   |
| 6 Räume                                  | (22)      | 3                            | 7          | 3          | 9          | -          | -                   |
| 7 und mehr Räume                         | (39)      | 4                            | (22)       | 10         | -          | 3          | -                   |

Nicht ausgewiesen werden unter „Art der Wohnungsnutzung“ Haushalte in Wohnungen, die als Ferien- und Freizeitwohnungen genutzt werden. Bei der Untergliederung nach den anderen Wohnungsmerkmalen sind diese allerdings enthalten.

Bei den ausgewiesenen Haushaltszahlen sind Haushalte in Diplomatenwohnungen/Wohnungen ausländischer Streitkräfte nur in der "Insgesamt-Zeile" berücksichtigt.



## 4.3 Haushalte nach Seniorenstatus des privaten Haushalts und Art der Wohnungsnutzung, Fläche der Wohnung und Zahl der Räume

|  | Insgesamt | Seniorenstatus eines privaten Haushalts      |  |                                |
|--|-----------|--|--|--------------------------------|
|  |           | Haushalte mit ausschließlich Senioren/-innen | Haushalte mit Senioren/-innen und Jüngeren | Haushalte ohne Senioren/-innen |
|  | Anzahl    | Anzahl                                       | Anzahl                                     | Anzahl                         |
| <b>Insgesamt</b>                         |           |  |  |                                |
| Insgesamt                                | 116       | 35   | 19   | 62                             |
| <b>Art der Wohnungsnutzung</b>           |           |  |  |                                |
| Von Eigentümer/-in bewohnt               | 77        | 21   | 16   | 40                             |
| Zu Wohnzwecken vermietet (auch mietfrei) | 26        | 7  | -  | 19                             |
| <b>Fläche der Wohnung in m²</b>          |           |  |  |                                |
| Unter 40                                 | -         | -  | -  | -                              |
| 40 - 59                                  | 10        | 4  | 3  | 3                              |
| 60 - 79                                  | 21        | (18)   | -  | 3                              |
| 80 - 99                                  | 27        | 3  | 6  | 18                             |
| 100 - 119                                | 19        | -  | 7  | 12                             |
| 120 - 139                                | 22        | -  | 3  | 19                             |
| 140 - 159                                | 10        | 7  | -  | 3                              |
| 160 - 179                                | 3         | 3  | -  | -                              |
| 180 - 199                                | 4         | -  | -  | 4                              |
| 200 und mehr                             | -         | -  | -  | -                              |
| <b>Zahl der Räume</b>                    |           |  |  |                                |
| 1 Raum                                   | -         | -  | -  | -                              |
| 2 Räume                                  | 7         | 4  | 3  | -                              |
| 3 Räume                                  | 10        | 7  | -  | 3                              |
| 4 Räume                                  | 26        | 11   | 3  | 12                             |
| 5 Räume                                  | 12        | -  | 3  | 9                              |
| 6 Räume                                  | (22)      | 4  | 3  | 15                             |
| 7 und mehr Räume                         | (39)      | 9  | 7  | 23                             |

Nicht ausgewiesen werden unter „Art der Wohnungsnutzung“ Haushalte in Wohnungen, die als Ferien- und Freizeitwohnungen genutzt werden. Bei der Untergliederung nach den anderen Wohnungsmerkmalen sind diese allerdings enthalten.

Bei den ausgewiesenen Haushaltszahlen sind Haushalte in Diplomatenwohnungen/Wohnungen ausländischer Streitkräfte nur in der "Insgesamt-Zeile" berücksichtigt.

## Definitionen

### Verwendete Symbolik

| Symbol   | Erläuterung  |
|--|--|
| –  | Nichts vorhanden <sup>1)</sup>   |
| 0  | Weniger als die Hälfte von 1 in der letzten besetzten Stelle, jedoch mehr als nichts                                 |
| ( )  | Aussagewert eingeschränkt, da der Zahlenwert durch das Geheimhaltungsverfahren relativ stark verändert wurde         |
| .  | Keine Angabe, da der Zahlenwert geheim zu halten ist oder durch das Geheimhaltungsverfahren zu stark verändert wurde |
| Abweichungen in den Summen durch Runden der Zahlen |  |

| Merkmal   | Definition   |
|---|--|
| Anteil der zu Wohnzwecken vermieteten Wohnungen (auch mietfrei) | Der Anteil der zu Wohnzwecken vermieteten Wohnungen (auch mietfrei) stellt den Anteil der zu Wohnzwecken vermieteten (oder mietfrei überlassenen) Wohnungen an allen bewohnten und leer stehenden Wohnungen dar. Nicht berücksichtigt sind: Ferien- und Freizeitwohnungen, Diplomatenwohnungen/ Wohnungen ausländischer Streitkräfte sowie gewerblich genutzte Wohnungen. Die Berechnung erfolgt für Wohnungen in Wohngebäuden (ohne Wohnheime).   |
| Anteil des selbstgenutzten Wohneigentums                        | Der Anteil des selbstgenutzten Wohneigentums stellt den Anteil der von Eigentümerinnen/ Eigentümern bewohnten Wohnungen an allen bewohnten und leer stehenden Wohnungen dar. Nicht berücksichtigt sind: Ferien- und Freizeitwohnungen, Diplomatenwohnungen/ Wohnungen ausländischer Streitkräfte sowie gewerblich genutzte Wohnungen. Die Berechnung erfolgt für Wohnungen in Wohngebäuden (ohne Wohnheime).   |
| Art der Wohnungsnutzung   | <p>Die Art der Wohnungsnutzung beschreibt, ob und von wem (Mieter/-in oder Eigentümer/-in) die Wohnung zum Stichtag genutzt wird.</p> <p><b>Von Eigentümer/-in bewohnt</b></p> <p>► Wenn mindestens eine/-r der Bewohner/-innen Eigentümer/-in der Wohnung ist.</p> <p><b>Zu Wohnzwecken vermietet (auch mietfrei)</b></p> <p>► Wenn keine/-r der Bewohner/-innen Eigentümer/-in der Wohnung ist, unabhängig davon, ob für die Wohnung Miete gezahlt wird oder diese mietfrei überlassen ist.</p> <p><b>Ferien- und Freizeitwohnung</b></p> <p>► Wohnung, in der Personen lediglich ihre Freizeit verbringen (z. B. am Wochenende, während des Urlaubs, der Ferien usw.). Sie kann von einem privaten Eigentümer/ einer privaten Eigentümerin selbst genutzt oder dauerhaft an eine dritte Person zur Freizeitnutzung vermietet (oder kostenlos überlassen) werden. Ferienwohnungen, die ständig gewerblich-hotelmäßig genutzt werden, gehören nicht dazu.</p> <p><b>Leer stehend</b></p> <p>► Wenn die Wohnung am Stichtag 9. Mai 2011 weder zu Wohnzwecken vermietet (auch mietfrei) ist, noch von dem Eigentümer/ der Eigentümerin selbst genutzt wird und auch keine Ferien- und Freizeitwohnung ist. Wenn die Wohnung wegen Umbau/ Modernisierung – bei Weiterbestehen des Mietverhältnisses – vorübergehend nicht genutzt werden kann, gilt diese Wohnung nicht als leer stehend.</p> <p><b>Diplomaten-/ Streitkräftewohnung</b></p> <p>► Eine Diplomatenwohnung/ Wohnung ausländischer Streitkräfte liegt immer dann vor, wenn mindestens einer der Bewohner oder eine der Bewohnerinnen einer ausländischen diplomatischen Vertretung, den ausländischen Streitkräften o. Ä. angehört, unabhängig davon, ob es sich dabei um Eigentümer/-innen oder Mieter/-innen handelt.</p> |

<sup>1)</sup> Dies kann ggf. durch das angewendete Geheimhaltungsverfahren bedingt sein.

| Merkmal                 | Definition  |
|-------------------------|---|
| Art des Gebäudes        | <p>Das Merkmal gibt die Art des Gebäudes an. Es wird unter anderem unterschieden zwischen Gebäuden, die überwiegend Wohnraum enthalten und Gebäuden, die überwiegend zu Geschäftszwecken genutzt werden.</p> <p><b>Gebäude mit Wohnraum</b></p> <p>► Für längere Dauer errichtete Bauwerke, die entweder vollständig oder teilweise für die Wohnversorgung von Haushalten bestimmt sind. Hierzu zählen auch administrative oder gewerblich genutzte Gebäude, wenn in ihnen mindestens eine zu Wohnzwecken genutzte Wohnung vorhanden ist. Gebäude mit Wohnraum gliedern sich in Wohngebäude und sonstige Gebäude mit Wohnraum.</p> <p><b>Wohngebäude</b></p> <p>► Gebäude, die mindestens zur Hälfte der Gesamtnutzfläche zu Wohnzwecken genutzt werden. Zu den Wohngebäuden gehören auch die Wohnheime (mit eigener Haushaltsführung der Bewohner/-innen).</p> <p><b>Wohngebäude (ohne Wohnheime)</b></p> <p>► Gebäude, die mindestens zur Hälfte der Gesamtnutzfläche zu Wohnzwecken genutzt werden (hier: ohne Wohnheime).</p> <p><b>Wohnheime (mit eigener Haushaltsführung der Bewohner/-innen)</b></p> <p>► Wohnheime sind Wohngebäude, die primär den Wohnbedürfnissen bestimmter Bevölkerungskreise dienen. Wohnheime besitzen Gemeinschaftsräume. Die Bewohner/-innen von Wohnheimen führen einen eigenen Haushalt.</p> <p><b>Sonstige Gebäude mit Wohnraum</b></p> <p>► Gebäude, in denen weniger als die Hälfte der Gesamtnutzfläche für Wohnzwecke genutzt wird, z. B. weil sich im Gebäude überwiegend Läden oder Büros befinden.</p> <p><b>Bewohnte Unterkünfte</b></p> <p>► Bewohnte Unterkünfte sind behelfsmäßige Bauten. Hierzu zählen z. B. Wohnbaracken, Bauwagen, Wohnwagen (z. B. auf Campingplätzen), Gartenlauben, Schrebergartenhütten, Jagdhütten, Weinberghütten, Almhütten, fest verankerte Wohnschiffe und Wohncontainer, sofern diese dauerhaft bewohnt werden.</p> |
| Auskunftspflichtige     | <p>Im Rahmen der Gebäude- und Wohnungszählung waren alle Eigentümer/-innen, Verwalter/-innen sowie sonstigen Verfügungs- und Nutzungsberechtigten der Gebäude und Wohnungen auskunftspflichtig.</p>   |
| Ausstattung der Wohnung | <p>Das Merkmal bezeichnet die Ausstattung in der Wohnung hinsichtlich Badewanne oder Dusche und WC. Ein WC ist eine Toilette mit Wasserspülung. Mit Badewanne/ Dusche sind eine fest eingebaute Badewanne oder eine fest eingebaute Dusche gemeint; diese verfügen über feste Wasserzu- und -abflussrohre.</p> <p>Es wird unterschieden zwischen:</p> <p><b>Badewanne/ Dusche und WC vorhanden</b><br/> <b>Badewanne/ Dusche und WC nicht vorhanden</b><br/> <b>Badewanne/ Dusche vorhanden, WC nicht vorhanden</b><br/> <b>Badewanne/ Dusche nicht vorhanden, WC vorhanden</b></p>   |
| Baujahr                 | <p>Mit Baujahr ist das Jahr der Bezugsfertigstellung des Gebäudes gemeint. Bei komplett zerstörten und wieder aufgebauten Gebäuden gilt das Jahr des Wiederaufbaus als Baujahr.</p> <p>Es werden folgende Klasseneinteilungen verwendet:</p> <p><b>Jahrzwanzigste</b></p> <ul style="list-style-type: none"> <li>– Vor 1950</li> <li>– 1950 – 1969</li> <li>– 1970 – 1989</li> <li>– 1990 und später</li> </ul> <p><b>Mikrozensusklassen:</b></p> <ul style="list-style-type: none"> <li>– Vor 1919</li> <li>– 1919 – 1948</li> <li>– 1949 – 1978</li> <li>– 1979 – 1986</li> <li>– 1987 – 1990</li> <li>– 1991 – 1995</li> <li>– 1996 – 2000</li> <li>– 2001 – 2004</li> <li>– 2005 – 2008</li> <li>– 2009 und später</li> </ul>   |

| Merkmal   | Definition   |
|---|--|
| Durchschnittliche Anzahl der Wohnungen je Wohngebäude | Die durchschnittliche Anzahl der Wohnungen je Wohngebäude ist das Verhältnis zwischen der Gesamtzahl der Wohnungen und der Gesamtzahl der Wohngebäude (ohne Wohnheime). Die Berechnung erfolgt für Wohnungen in Wohngebäuden (ohne Wohnheime).   |
| Durchschnittliche Wohnungsgröße in m²                 | Die durchschnittliche Wohnungsgröße in m² ist das Verhältnis zwischen der Gesamtfläche in m² und der Gesamtzahl der Wohnungen. Nicht berücksichtigt sind: Diplomatenwohnungen/ Wohnungen ausländischer Streitkräfte sowie gewerblich genutzte Wohnungen. Die Berechnung erfolgt für Wohnungen in Wohngebäuden (ohne Wohnheime).  |
| Eigentümerquote                                       | Die Eigentümerquote stellt den Anteil der von Eigentümerinnen/ Eigentümern bewohnten Wohnungen an allen bewohnten Wohnungen dar. Nicht berücksichtigt sind: Leer stehende Wohnungen, Ferien- und Freizeitwohnungen, Diplomatenwohnungen/ Wohnungen ausländischer Streitkräfte sowie gewerblich genutzte Wohnungen. Die Berechnung erfolgt für Wohnungen in Wohngebäuden (ohne Wohnheime).  |
| Eigentumsform des Gebäudes                            | <p>Das Merkmal bildet ab, wem das Eigentum an dem Gebäude (nicht der einzelnen Wohnung) rechtlich zusteht. Dies können Privatpersonen oder juristische Personen sein.</p> <p><b>Gemeinschaft von Wohnungseigentümern/ -innen</b></p> <p>► Gilt für Gebäude mit Eigentumswohnungen, in denen den Eigentümern/-innen Sondereigentum an einer Wohnung in Verbindung mit dem Miteigentumsanteil am gemeinschaftlichen Eigentum zusteht.</p> <p><b>Privatperson/-en</b></p> <p>► Alle natürlichen Personen. Dies können Einzelpersonen, Paare oder sonstige Gruppen von Personen sein, z. B. Erbengemeinschaften.</p> <p><b>Wohnungsgenossenschaft</b></p> <p>► Alle Wohnungsunternehmen, die die Rechtsform einer Genossenschaft haben.</p> <p><b>Kommune oder Kommunales Wohnungsunternehmen</b></p> <p>► Unternehmen oder Einrichtung, bei denen die Kommune mit mehr als 50 % Nennkapital oder Stimmrecht beteiligt ist.</p> <p><b>Privatwirtschaftliches Wohnungsunternehmen</b></p> <p>► Alle privatrechtlichen Wohnungsunternehmen ohne Genossenschaften.</p> <p><b>Anderes privatwirtschaftliches Unternehmen</b></p> <p>► Alle privatrechtlichen Unternehmen, in deren Eigentum sich Wohnungen befinden, deren primärer Erwerbszweck aber nicht die Wohnungsvermietung ist (z. B. Banken, Versicherungen, Fonds).</p> <p><b>Bund oder Land</b></p> <p>► Unternehmen oder Einrichtung, bei denen der Bund oder das Land mit mehr als 50 % Nennkapital oder Stimmrecht beteiligt ist.</p> <p><b>Organisation ohne Erwerbszweck</b></p> <p>► z. B. Kirche</p> |
| Erhebungseinheiten                                    | Bei der Gebäude- und Wohnungszählung wurden alle Gebäude mit Wohnraum, bewohnte Unterkünfte und Wohnungen erhoben.   |
| Fläche der Wohnung in m²                              | <p>Grundfläche der gesamten Wohnung in m². Zur Wohnung zählen auch außerhalb des eigentlichen Wohnungsabschlusses liegende Räume (z. B. Mansarden) sowie zu Wohnzwecken ausgebauter Keller- und Bodenräume.</p> <p>Zur Ermittlung der Wohnfläche sind anzurechnen:</p> <ul style="list-style-type: none"> <li>– voll: die Grundflächen von Räumen/ Raumteilen mit einer lichten Höhe von mindestens 2 Metern;</li> <li>– zur Hälfte: die Grundflächen von Räumen/ Raumteilen mit einer lichten Höhe von mindestens 1 Meter, aber weniger als 2 Metern; unbeheizbare Wintergärten, Schwimmbäder und ähnliche nach allen Seiten geschlossene Räume;</li> <li>– in der Regel zu einem Viertel, höchstens jedoch zur Hälfte: die Flächen von Balkonen, Loggien, Dachgärten, Terrassen.</li> </ul> <p>Die Fläche wird in 20 m²-Intervallen angegeben.</p>   |

| Merkmal                      | Definition   |
|------------------------------|--|
| Gebäudetyp                   | <p>Das Merkmal gibt die Bauart des Gebäudes an.</p> <p><b>Freistehendes Haus</b></p> <p>► Freistehendes Gebäude, unabhängig davon, ob es sich um ein Ein- oder Mehrfamilienhaus handelt.</p> <p><b>Doppelhaushälfte</b></p> <p>► Gebäude, das mit genau einem anderen Gebäude aneinander gebaut ist, unabhängig davon, ob es sich dabei um Ein- oder Mehrfamilienhäuser handelt.</p> <p><b>Gereihtes Haus</b></p> <p>► Gebäude, das mit mindestens zwei anderen Gebäuden aneinander gebaut ist, unabhängig davon, ob es sich dabei um Ein- oder Mehrfamilienhäuser handelt. Die Gebäude müssen nicht baugleich sein, sie können auch seitlich oder in der Höhe versetzt sein. Reiheneckhäuser zählen auch hierzu.</p> <p><b>Anderer Gebäudetyp</b></p> <p>► Alle Arten von Gebäuden, die nicht freistehendes Haus, Doppel- oder Reihenhäuser sind sowie alle Arten von bewohnten Unterkünften.</p>   |
| Größe des privaten Haushalts | <p>Dieses Merkmal gibt die Anzahl der in einem privaten Haushalt lebenden Personen an.</p> <p><b>1 Person</b></p> <p><b>2 Personen</b></p> <p><b>3 Personen</b></p> <p><b>4 Personen</b></p> <p><b>5 Personen</b></p> <p><b>6 und mehr Personen</b></p>  |
| Heizungsart                  | <p>Das Merkmal bezeichnet die überwiegende Heizungsart im Gebäude.</p> <p><b>Fernheizung (Fernwärme)</b></p> <p>► Das Gebäude wird von einem zentralen Fernheizwerk aus mit Wärme versorgt (sog. Fernwärme).</p> <p><b>Etagenheizung</b></p> <p>► Unter einer Etagenheizung versteht man eine zentrale Heizanlage für sämtliche Räume einer abgeschlossenen Wohnung, wobei sich die Heizquelle meist innerhalb dieser Wohnung befindet, z. B. Gastherme.</p> <p><b>Blockheizung</b></p> <p>► Eine Blockheizung liegt vor, wenn ein Häuserblock durch ein zentrales Heizsystem beheizt wird und die Heizquelle sich in bzw. an einem der Gebäude oder in deren unmittelbarer Nähe befindet (sog. Nahwärme).</p> <p><b>Zentralheizung</b></p> <p>► Bei einer Zentralheizung werden sämtliche Wohneinheiten eines Gebäudes von einer zentralen Heizstelle, die sich innerhalb des Gebäudes (in der Regel im Keller) befindet, beheizt.</p> <p><b>Einzel-/ Mehrraumöfen (auch Nachtspeicherheizung)</b></p> <p>► Einzelöfen (z. B. Kohle- oder Nachtspeicheröfen) beheizen jeweils nur einen Raum, in dem sie stehen. In der Regel sind sie fest installiert. Ein Mehrraumofen (z. B. Kachelofen) beheizt gleichzeitig mehrere Räume (auch durch Luftkanäle).</p> <p><b>Keine Heizung im Gebäude oder in den Wohnungen</b></p> |
| Kernfamilie                  | <p>Eine Kernfamilie besteht aus zwei oder mehr Personen, die zu demselben privaten Haushalt gehören und setzt sich zusammen aus der Bezugsperson des privaten Haushalts – das heißt eine nach Alter, Familienstand und Geschlecht festgelegte zentrale Person des privaten Haushalts – und mindestens einer weiteren Person, z. B. der Partnerin/ dem Partner oder einem Kind der Bezugsperson. Dieses Familienkonzept beschränkt die Beziehungen zwischen Vorfahren und Nachfahren auf direkte Beziehungen (ersten Grades), das heißt auf Beziehungen zwischen Eltern und Kindern.</p>  |
| Kind                         | <p>Unter Kind ist ein leiblicher Sohn bzw. ein Stief- oder Adoptivsohn oder eine leibliche Tochter bzw. eine Stief- oder Adoptivtochter (ungeachtet des Alters) zu verstehen, dessen bzw. deren üblicher Aufenthaltsort sich im privaten Haushalt mindestens eines Elternteils befindet und ein Elternteil Bezugsperson und/ oder Partner/-in der Bezugsperson ist.</p>  |
| Leerstandsquote (Wohnungen)  | <p>Die Leerstandsquote (Wohnungen) stellt den Anteil der leer stehenden Wohnungen an allen bewohnten und leer stehenden Wohnungen dar. Nicht berücksichtigt sind: Ferien- und Freizeitwohnungen, Diplomatenwohnungen/ Wohnungen ausländischer Streitkräfte sowie gewerblich genutzte Wohnungen. Die Berechnung erfolgt für Wohnungen in Wohngebäuden (ohne Wohnheime).</p>   |

| Merkmal                                 | Definition   |
|---|--|
| Paar                                    | Der Begriff Paar umfasst Paare in einer Ehe, Paare in einer eingetragenen Lebenspartnerschaft und Paare in einer nichtehelichen Lebensgemeinschaft, die jeweils in einem privaten Haushalt zusammenleben. Ein Ehepaar ist ein gemäß gesetzlichem Familienstand zum Stichtag verheiratetes verschiedengeschlechtliches Paar in einem privaten Haushalt. Eine eingetragene Lebenspartnerschaft ist ein gemäß gesetzlichem Familienstand zum Stichtag rechtlich anerkanntes gleichgeschlechtliches Paar in einem privaten Haushalt. Eine nichteheliche Lebensgemeinschaft ist ein gemischtgeschlechtliches Paar in einem privaten Haushalt, das gemäß gesetzlichem Familienstand zum Stichtag nicht miteinander verheiratet war.  |
| Privater Haushalt                       | Ein privater Haushalt besteht aus mindestens einer Person. Zugrunde gelegt wird das „Konzept des gemeinsamen Wohnens“. Alle Personen, die unabhängig von ihrem Wohnstatus (Haupt-/Nebenwohnsitz) gemeinsam in einer Wohnung leben, gelten als Mitglieder desselben privaten Haushalts, sodass es einen privaten Haushalt pro belegter Wohnung gibt. Personen in Gemeinschafts- und Anstaltsunterkünften sind hier nicht enthalten, sondern nur Personen, die eine eigene Haushaltsführung aufweisen. Eine Person des privaten Haushalts wird als Bezugsperson – das heißt eine nach Alter, Familienstand und Geschlecht festgelegte zentrale Person des privaten Haushalts – bestimmt. Ausgehend von dieser Person werden der Haushaltstyp und die Stellung der weiteren Personen im privaten Haushalt bestimmt.   |
| Regionalschlüssel                       | <p>Der Regionalschlüssel kennzeichnet die hierarchische Struktur aller Verwaltungsebenen. Er wird einheitlich von den Statistischen Ämtern des Bundes und der Länder vergeben.</p> <p>Der Regionalschlüssel gliedert sich wie folgt:</p> <ul style="list-style-type: none"> <li>1. – 2. Stelle = Kennzahl des Bundeslandes</li> <li>3. Stelle = Kennzahl des Regierungsbezirks</li> <li>4. – 5. Stelle = Kennzahl des Kreises bzw. der kreisfreien Stadt</li> <li>6. – 9. Stelle = Verbandsschlüssel (in Brandenburg: Ämterschlüssel)</li> <li>10. – 12. Stelle = Gemeindekennzahl</li> </ul> <p>Der vierstellige Verbandsschlüssel weist durch die führende Ziffer auf die Art der Gemeinde hin:</p> <ul style="list-style-type: none"> <li>0 = verbandsfreie Gemeinde (in Brandenburg: amtsfreie Gemeinde),</li> <li>5 = verbandsangehörige Gemeinde (in Brandenburg: amtsangehörige Gemeinde),</li> <li>9 = gemeindefreies Gebiet.</li> </ul> <p>Die gemeindefreien Gebiete sind für den Zensus 2011 nicht relevant.</p> <p>Die Verwaltungsebene Regierungsbezirk ist nur für folgende Bundesländer verfügbar: Baden-Württemberg, Bayern, Hessen, Niedersachsen (hier: Statistische Region), Nordrhein-Westfalen und Sachsen.</p> <p>Die Verwaltungsebene Gemeindeverband ist nur für folgende Bundesländer verfügbar: Brandenburg (hier: Ämter), Mecklenburg-Vorpommern, Niedersachsen (hier: Samtgemeinde), Rheinland-Pfalz, Sachsen, Sachsen-Anhalt, Schleswig-Holstein und Thüringen.</p> |
| Seniorenstatus eines privaten Haushalts | <p>Dargelegt wird die Haushaltstruktur aller privaten Haushalte, wobei dies hier in Abhängigkeit vom Alter der in einem privaten Haushalt wohnhaften Personen erfolgt. Als Senioren/-innen gelten diejenigen Personen, welche zum Zensusstichtag 9. Mai 2011 das 65. Lebensjahr vollendet haben.</p> <p><b>Haushalte mit ausschließlich Senioren/-innen</b></p> <p><b>Haushalte mit Senioren/-innen und Jüngeren</b></p> <p><b>Haushalte ohne Senioren/-innen</b></p>  |
| Stichtagsbezogenheit der Merkmale       | Stichtag der Gebäude- und Wohnungszählung war der 9. Mai 2011. Alle Angaben beziehen sich auf diesen Zeitpunkt.  |

| Merkmal                                       | Definition   |
|---|--|
| Typ des privaten Haushalts<br>(nach Familien) | <p>Dieses Merkmal beschreibt, in welcher Konstellation die Personen eines privaten Haushalts gemeinschaftlich leben, mit Fokus auf die Existenz von Kindern im privaten Haushalt.</p> <p><b>Eiipersonenhaushalte (Singlehaushalte)</b></p> <p>► Ein Eiipersonenhaushalt bezeichnet einen privaten Haushalt mit einer allein lebenden Person.</p> <p><b>Paare ohne Kind(er)</b></p> <p><b>Paare mit Kind(ern)</b></p> <p><b>Alleinerziehende Elternteile</b></p> <p>► Eine alleinerziehende Mutter oder ein alleinerziehender Vater ist ein Elternteil ohne Partner/-in mit mindestens einem Kind innerhalb eines privaten Haushalts.</p> <p><b>Mehrpersonenhaushalte ohne Kernfamilie</b></p> <p>► Unter Mehrpersonenhaushalten ohne Kernfamilie werden alle anderen privaten Mehrpersonenhaushalte zusammengefasst, die durch die zuvor genannten Kategorien nicht abgedeckt sind, wie etwa nicht eingetragene Lebenspartnerschaften gleichgeschlechtlicher Paare, Wohngemeinschaften, Großeltern-Enkel-Haushalte ohne Elternteile etc.</p> |
| Wohnung                                       | <p>Unter einer Wohnung sind nach außen abgeschlossene, zu Wohnzwecken bestimmte, in der Regel zusammenliegende Räume zu verstehen, die die Führung eines eigenen Haushalts ermöglichen und nicht vollständig für gewerbliche Zwecke genutzt werden.</p> <p>Eine Wohnung muss nicht notwendigerweise eine Küche oder Kochnische enthalten.</p> <p>Wohnungen haben einen eigenen Eingang unmittelbar vom Freien, von einem Treppenhaus oder einem Vorraum. Zur Wohnung können aber auch außerhalb des eigentlichen Wohnungsabschlusses liegende, zu Wohnzwecken ausgebaute Keller- oder Bodenräume (z. B. Mansarden) gehören.</p>  |
| Zahl der Räume                                | <p>Die Zahl der Räume umfasst alle Wohn-, Ess- und Schlafzimmer und andere separate Räume (z. B. bewohnbare Keller- und Bodenräume) von mindestens 6 m<sup>2</sup> Größe sowie abgeschlossene Küchen, unabhängig von deren Größe. Bad, Toilette, Flur und Wirtschaftsräume werden grundsätzlich nicht mitgezählt. Ein Wohnzimmer mit einer Essecke, Schlafnische oder Kochnische ist als ein Raum zu zählen. Dementsprechend bestehen Wohnungen, in denen es keine bauliche Trennung der einzelnen Wohnbereiche gibt (z. B. sogenannte „Loftwohnungen“), aus nur einem Raum.</p> <p><b>1 Raum</b></p> <p><b>2 Räume</b></p> <p><b>3 Räume</b></p> <p><b>4 Räume</b></p> <p><b>5 Räume</b></p> <p><b>6 Räume</b></p> <p><b>7 und mehr Räume</b></p>   |

## **Herausgeber**

Statistisches Landesamt Rheinland-Pfalz  
Mainzer Straße 14-16  
56130 Bad Ems

## **Auskunftsdienst**

E-Mail: [info@statistik.rlp.de](mailto:info@statistik.rlp.de)  
Telefon: 02603 71-4444  
Telefax: 02603 71-19 4444

## **Copyright**

© Statistisches Landesamt Rheinland-Pfalz  
Bad Ems 2014

Vervielfältigung und Verbreitung mit Quellenangabe gestattet.







Rheinland-Pfalz

STATISTISCHES LANDESAMT



# zensus 2011

## **Gebäude und Wohnungen sowie Wohnverhältnisse der Haushalte**

Gemeinde  
Mannebach

am 9. Mai 2011

Ergebnisse des Zensus 2011



## Inhaltsverzeichnis

|   |    |
|---|----|
| Einführung .....  | 4  |
| Rechtliche Grundlagen .....   | 4  |
| Methode .....   | 4  |
| Systematik von Gebäuden und Wohnungen .....   | 5  |
| Tabellen  |    |
| 1.1 Gebäude mit Wohnraum und Wohnungen in Gebäuden mit Wohnraum<br>nach Baujahr, Gebäudetyp, Zahl der Wohnungen, Eigentumsform und Heizungsart .....        | 6  |
| 1.2 Gebäude mit Wohnraum nach Baujahr und Gebäudeart, Gebäudetyp,<br>Zahl der Wohnungen, Eigentumsform und Heizungsart .....                                | 8  |
| 1.3.1 Gebäude mit Wohnraum nach regionaler Einheit und Baujahr, Gebäudeart,<br>Gebäudetyp, Zahl der Wohnungen, Eigentumsform und Heizungsart .....          | 10 |
| 1.3.2 Gebäude mit Wohnraum nach regionaler Einheit und Baujahr, Gebäudeart,<br>Gebäudetyp, Zahl der Wohnungen, Eigentumsform und Heizungsart – in % – ..... | 12 |
| 2.1 Wohnungen in Gebäuden mit Wohnraum nach Art der Nutzung,<br>Fläche der Wohnung, Zahl der Räume und Ausstattung .....                                    | 14 |
| 2.2.1 Wohnungen in Gebäuden mit Wohnraum nach regionaler Einheit und<br>Art der Nutzung, Fläche der Wohnung, Zahl der Räume und Ausstattung .....           | 15 |
| 2.2.2 Wohnungen in Gebäuden mit Wohnraum nach regionaler Einheit und<br>Art der Nutzung, Fläche der Wohnung, Zahl der Räume und Ausstattung – in % – .....  | 16 |
| 3.1 Gebäude- und Wohnungskennzahlen im regionalen Vergleich .....   | 17 |
| 3.2 Weitere Wohnungskennzahlen im regionalen Vergleich .....  | 20 |
| 4.1 Haushalte nach Typ des privaten Haushalts (nach Familien) und Art der Wohnungs-<br>nutzung, Fläche der Wohnung und Zahl der Räume .....                 | 23 |
| 4.2 Haushalte nach Größe des privaten Haushalts und Art der Wohnungsnutzung,<br>Fläche der Wohnung und Zahl der Räume .....                                 | 24 |
| 4.3 Haushalte nach Seniorenstatus des privaten Haushalts und Art der Wohnungsnutzung,<br>Fläche der Wohnung und Zahl der Räume .....                        | 25 |
| Definitionen .....  | 26 |

## Einführung

Der Zensus 2011 ist eine Bevölkerungs-, Gebäude- und Wohnungszählung. Dabei werden – soweit möglich – bereits vorhandene Daten aus Verwaltungsregistern für statistische Zwecke genutzt. Eine Haushaltebefragung auf Stichprobenbasis, eine Vollerhebung aller an Anschriften mit Sonderbereichen lebenden Personen (Wohnheime und Gemeinschaftsunterkünfte) sowie eine postalische Befragung zu Gebäude- und Wohnungsdaten bei den Eigentümerinnen und Eigentümern oder Verwalterinnen und Verwaltern ergänzen und korrigieren die Informationen aus den Registern. Eine traditionelle Volkszählung inklusive einer Gebäude- und Wohnungszählung wurde in den alten Bundesländern letztmalig 1987, in der DDR letztmalig 1981 durchgeführt. Eine Gebäude- und Wohnungszählung fand nach der Wiedervereinigung nur in den neuen Bundesländern im Jahr 1995 statt.

Ziel des Zensus 2011 war zum einen die Ermittlung der amtlichen Einwohnerzahlen zum Stichtag 9. Mai 2011. Zum anderen wurden wichtige Strukturinformationen erhoben, welche eine umfassende Datengrundlage bieten, wie die Menschen in Deutschland leben, wohnen und arbeiten.

Die vorliegende Publikation präsentiert Ergebnisse des Zensus 2011 zu den Themen Gebäude, Wohnungen und Wohnverhältnisse von Haushalten nach Abschluss der Datenaufbereitung.

## Rechtliche Grundlagen

Die rechtlichen Grundlagen des Zensus 2011 bilden

- die Verordnung Europäische Gemeinschaft (EG) Nummer 763/2008 des Europäischen Parlaments und des Rates vom 9. Juli 2008 über Volks- und Wohnungszählungen,
- das Zensusvorbereitungsgesetz (ZensVorbG 2011),
- das Zensusgesetz 2011 (ZensG 2011),
- die Stichprobenverordnung Zensusgesetz 2011 (StichprobenV),
- sowie die jeweiligen landesrechtlichen Regelungen zur Ausführung des ZensG 2011.

Nach § 1 Abs. 1 ZensG 2011 führten die Statistischen Ämter des Bundes und der Länder eine Bevölkerungs-, Gebäude- und Wohnungszählung (Zensus) mit Stand zum 9. Mai 2011 (Berichtszeitpunkt) als Bundesstatistik durch.

Gemäß § 1 Abs. 3 ZensG 2011 dient der Zensus unter anderem der Gewinnung von Grunddaten für das Gesamtsystem der amtlichen Statistik sowie von Strukturdaten über die Bevölkerung als Datengrundlage für vielfältige politische Entscheidungen.

Die nachstehend veröffentlichten Ergebnisse wurden auf Basis folgender Erhebungen und statistischer Verfahren ermittelt:

- Daten aus der Gebäude- und Wohnungszählung (§ 6 ZensG 2011),
- Daten aus der Zusammenführung der Datensätze und Haushaltegenerierung (§ 9 Abs. 3 ZensG 2011).

## Methode

Da es in Deutschland zu Gebäude- und Wohnungsdaten keine flächendeckenden Register gibt, wurden die Angaben zu Gebäuden und Wohnungen durch eine postalische Befragung der Eigentümerinnen und Eigentümer oder Verwalterinnen und Verwalter von Gebäuden und Wohnungen sowie bewohnten Unterkünften gewonnen. Die zum Stichtag 9. Mai 2011 als Vollerhebung durchgeführte Gebäude- und Wohnungszählung liefert Informationen zu Gebäuden mit Wohnraum sowie zu den darin befindlichen Wohnungen. Zu rein gewerblich genutzten Objekten werden keine Informationen angeboten.

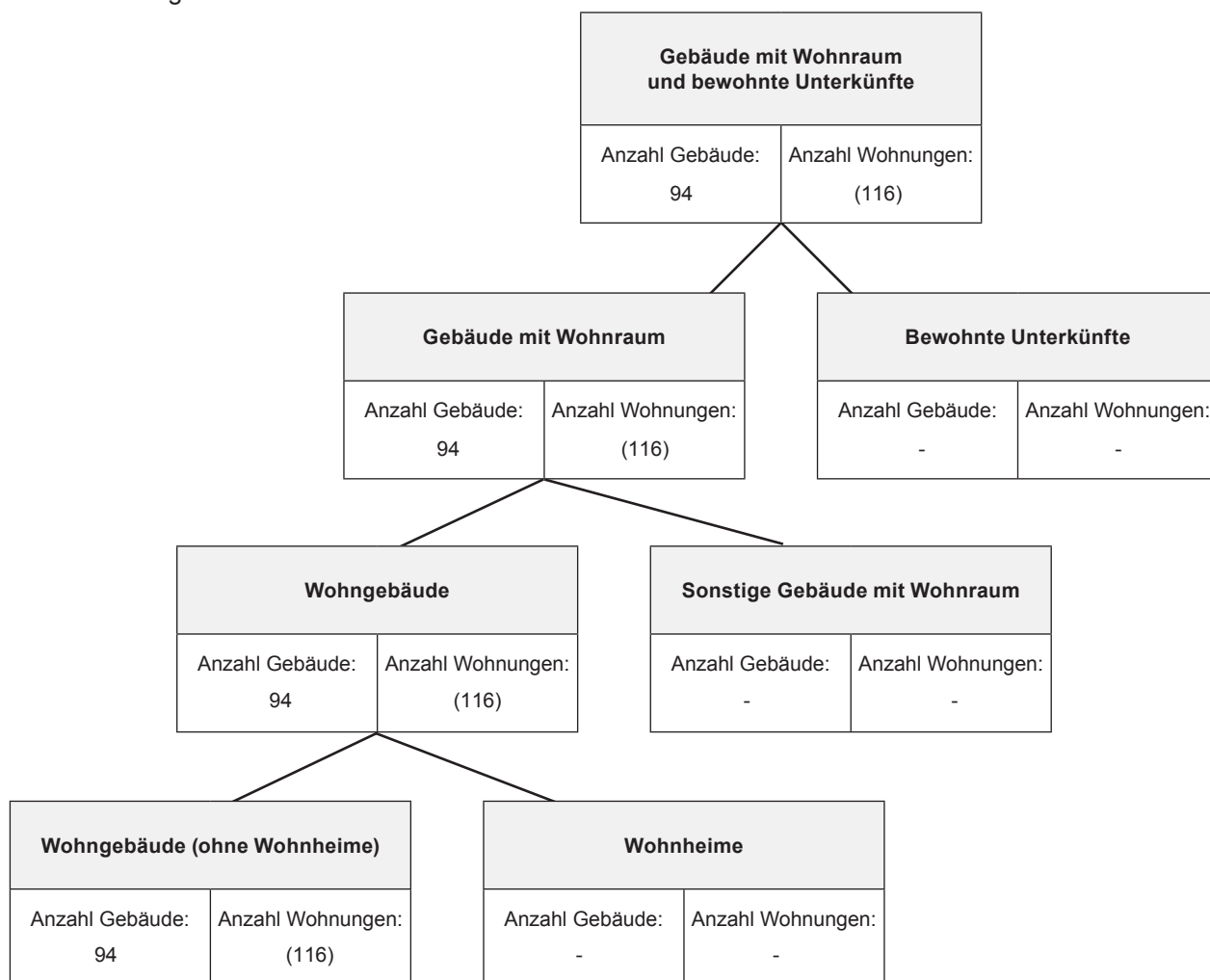
Durch das statistische Verfahren der Haushaltegenerierung stehen nicht nur die gesammelten Informationen zu Bevölkerung, Gebäuden und Wohnungen zur Verfügung, sondern zusätzlich auch Angaben zu Haushalts- und Familienstrukturen. Dabei wurden anschriftenweise Personen zu Haushalten zusammengefasst und den in der Gebäude- und Wohnungszählung erfassten Wohnungen zugeordnet. Die Haushaltegenerierung bildet daher die Wohnhaushalte an einer Anschrift ab. Die Zahl der Haushalte kann von der Zahl der bewohnten Wohnungen abweichen, da ein Haushalt beispielsweise bei Umzügen vorübergehend mehrere Wohnungen nutzen kann.

Bei allen Veröffentlichungen der amtlichen Statistik in Deutschland sind die Einzelangaben der Befragten grundsätzlich geheim zu halten (§ 16 Bundesstatistikgesetz). Bei allen Ergebnisbestandteilen aus Registerauszählungen oder Vollerhebungen des Zensus 2011 erfolgt die Geheimhaltung durch das maschinelle, datenverändernde Verfahren SAFE (Verfahren zur **s**icheren **A**nonymisierung für **E**inzeldaten). Dieses Verfahren stellt sicher, dass bereits vor Erstellung einer Ergebnistabelle kein Datensatz vorhanden ist, welcher Rückschlüsse auf Einzelfälle zulässt.

Weiterführende methodische Informationen zum Zensusmodell und zur Geheimhaltung stehen unter [www.zensus2011.de](http://www.zensus2011.de) zur Verfügung.

## Systematik von Gebäuden und Wohnungen

Im Rahmen des Zensus 2011 werden die Gebäude und Wohnungen nach der Art des Gebäudes in hierarchischen Strukturen abgebildet. Nachstehende Abbildung zeigt die Ergebnisse für die regionale Einheit dieser Veröffentlichung.



Die Ergebnisse zur Gebäude- und Wohnungszählung betrachten ausschließlich Gebäude mit Wohnraum. Bewohnte Unterkünfte bleiben daher für die Ergebnistabellen unberücksichtigt.

## 1.1 Gebäude mit Wohnraum und Wohnungen in Gebäuden mit Wohnraum nach Baujahr, Gebäudetyp, Zahl der Wohnungen, Eigentumsform und Heizungsart

|  | Gebäude mit Wohnraum |           | darunter    |           |
|--|----------------------|-----------|-------------|-----------|
|  | Gebäude              | Wohnungen | Wohngebäude |           |
|  |                      |           | Gebäude     | Wohnungen |
|  | Anzahl               | Anzahl    | Anzahl      | Anzahl    |
| <b>Insgesamt</b>                             |                      |           |             |           |
| Insgesamt                                    | 94                   | (116)     | 94          | (116)     |
| <b>Baujahr</b>                               |                      |           |             |           |
| Vor 1919                                     | 6                    | 6         | 6           | 6         |
| 1919 - 1948                                  | (24)                 | (24)      | (24)        | (24)      |
| 1949 - 1978                                  | 34                   | 44        | 34          | 44        |
| 1979 - 1986                                  | (3)                  | 9         | (3)         | 9         |
| 1987 - 1990                                  | 3                    | 3         | 3           | 3         |
| 1991 - 1995                                  | 6                    | 12        | 6           | 12        |
| 1996 - 2000                                  | 11                   | 11        | 11          | 11        |
| 2001 - 2004                                  | -                    | -         | -           | -         |
| 2005 - 2008                                  | 4                    | 4         | 4           | 4         |
| 2009 und später                              | 3                    | 3         | 3           | 3         |
| <b>Gebäudetyp nach Zahl der Wohnungen</b>    |                      |           |             |           |
| Freistehendes Haus Insgesamt                 | 82                   | 101       | 82          | 101       |
| mit 1 Wohnung                                | 72                   | 72        | 72          | 72        |
| mit 2 Wohnungen                              | 3                    | 15        | 3           | 15        |
| mit 3 und mehr Wohnungen                     | 7                    | 14        | 7           | 14        |
| Doppelhaushälfte Insgesamt                   | 3                    | 3         | 3           | 3         |
| mit 1 Wohnung                                | 3                    | 3         | 3           | 3         |
| mit 2 Wohnungen                              | -                    | -         | -           | -         |
| mit 3 und mehr Wohnungen                     | -                    | -         | -           | -         |
| Gereihtes Haus Insgesamt                     | -                    | 3         | -           | 3         |
| mit 1 Wohnung                                | -                    | -         | -           | -         |
| mit 2 Wohnungen                              | -                    | -         | -           | -         |
| mit 3 und mehr Wohnungen                     | -                    | 3         | -           | 3         |
| Anderer Gebäudetyp Insgesamt                 | 9                    | 9         | 9           | 9         |
| mit 1 Wohnung                                | 6                    | 6         | 6           | 6         |
| mit 2 Wohnungen                              | 3                    | 3         | 3           | 3         |
| mit 3 und mehr Wohnungen                     | -                    | -         | -           | -         |
| <b>Zahl der Wohnungen im Gebäude</b>         |                      |           |             |           |
| 1 Wohnung                                    | 81                   | 81        | 81          | 81        |
| 2 Wohnungen                                  | 6                    | 18        | 6           | 18        |
| 3 - 6 Wohnungen                              | 7                    | 17        | 7           | 17        |
| 7 - 12 Wohnungen                             | -                    | -         | -           | -         |
| 13 und mehr Wohnungen                        | -                    | -         | -           | -         |
| <b>Eigentumsform des Gebäudes</b>            |                      |           |             |           |
| Gemeinschaft von Wohnungseigentümern/-innen  | -                    | 7         | -           | 7         |
| Privatperson/-en                             | 94                   | 109       | 94          | (109)     |
| Wohnungsgenossenschaft                       | -                    | -         | -           | -         |
| Kommune oder kommunales Wohnungsunternehmen  | -                    | -         | -           | -         |
| Privatwirtschaftliches Wohnungsunternehmen   | -                    | -         | -           | -         |
| Anderes privatwirtschaftliches Unternehmen   | -                    | -         | -           | -         |
| Bund oder Land                               | -                    | -         | -           | -         |
| Organisation ohne Erwerbszweck (z.B. Kirche) | -                    | -         | -           | -         |

Noch: 1.1 Gebäude mit Wohnraum und Wohnungen in Gebäuden mit Wohnraum nach Baujahr, Gebäudetyp, Zahl der Wohnungen, Eigentumsform und Heizungsart

|  | Gebäude mit Wohnraum |           | darunter    |           |
|--|----------------------|-----------|-------------|-----------|
|  |                      |           | Wohngebäude |           |
|  | Gebäude              | Wohnungen | Gebäude     | Wohnungen |
|  | Anzahl               | Anzahl    | Anzahl      | Anzahl    |
| <b>Heizungsart</b>                               |                      |           |             |           |
| Fernheizung (Fernwärme)                          | -                    | -         | -           | -         |
| Etagenheizung                                    | -                    | -         | -           | -         |
| Blockheizung                                     | -                    | -         | -           | -         |
| Zentralheizung                                   | (64)                 | 80        | (64)        | 80        |
| Einzel-/Mehrraumöfen (auch Nachtspeicherheizung) | (30)                 | (36)      | (30)        | (36)      |
| Keine Heizung im Gebäude oder in den Wohnungen   | -                    | -         | -           | -         |

Bei den ausgewiesenen Wohnungszahlen sind gewerblich genutzte Wohnungen nicht, Diplomatenwohnungen/Wohnungen ausländischer Streitkräfte nur in der „Insgesamt-Zeile“ berücksichtigt.

Die ausgewiesenen Zahlen zu „Gebäudetyp nach Zahl der Wohnungen“ und „Zahl der Wohnungen im Gebäude“ können Abweichungen zwischen der Anzahl der Gebäude und der entsprechenden Zahl der Wohnungen in diesen Gebäuden aufweisen. Dies ist auf das beim Zensus 2011 eingesetzte Geheimhaltungsverfahren zurückzuführen sowie auf die in den Wohnungsauswertungen nicht berücksichtigten Diplomatenwohnungen/Wohnungen ausländischer Streitkräfte bzw. gewerblich genutzten Wohnungen.

## 1.2 Gebäude mit Wohnraum nach Baujahr und Gebäudeart, Gebäudetyp, Zahl der Wohnungen, Eigentumsform und Heizungsart

|  | Insgesamt | Baujahr (Jahrzwanzigste) |             |             |                 |
|--|-----------|--------------------------|-------------|-------------|-----------------|
|  |           | Vor 1950                 | 1950 - 1969 | 1970 - 1989 | 1990 und später |
|  | Anzahl    | Anzahl                   | Anzahl      | Anzahl      | Anzahl          |
| <b>Insgesamt</b>                             |           |                          |             |             |                 |
| Insgesamt                                    | 94        | 30                       | 34          | (3)         | (27)            |
| <b>Art des Gebäudes</b>                      |           |                          |             |             |                 |
| Gebäude mit Wohnraum                         | 94        | 30                       | 34          | (3)         | (27)            |
| Wohngebäude                                  | 94        | 30                       | 34          | (3)         | (27)            |
| Wohngebäude (ohne Wohnheime)                 | 94        | 30                       | 34          | (3)         | (27)            |
| Wohnheime                                    | -         | -                        | -           | -           | -               |
| Sonstige Gebäude mit Wohnraum                | -         | -                        | -           | -           | -               |
| <b>Gebäudetyp nach Zahl der Wohnungen</b>    |           |                          |             |             |                 |
| Freistehendes Haus Insgesamt                 | 82        | 27                       | 28          | (3)         | 24              |
| mit 1 Wohnung                                | 72        | 27                       | 25          | 3           | 17              |
| mit 2 Wohnungen                              | 3         | -                        | -           | -           | 3               |
| mit 3 und mehr Wohnungen                     | 7         | -                        | 3           | -           | 4               |
| Doppelhaushälfte Insgesamt                   | 3         | 3                        | -           | -           | -               |
| mit 1 Wohnung                                | 3         | 3                        | -           | -           | -               |
| mit 2 Wohnungen                              | -         | -                        | -           | -           | -               |
| mit 3 und mehr Wohnungen                     | -         | -                        | -           | -           | -               |
| Gereihtes Haus Insgesamt                     | -         | -                        | -           | -           | -               |
| mit 1 Wohnung                                | -         | -                        | -           | -           | -               |
| mit 2 Wohnungen                              | -         | -                        | -           | -           | -               |
| mit 3 und mehr Wohnungen                     | -         | -                        | -           | -           | -               |
| Anderer Gebäudetyp Insgesamt                 | 9         | -                        | 6           | -           | 3               |
| mit 1 Wohnung                                | 6         | -                        | 3           | -           | 3               |
| mit 2 Wohnungen                              | 3         | -                        | 3           | -           | -               |
| mit 3 und mehr Wohnungen                     | -         | -                        | -           | -           | -               |
| <b>Zahl der Wohnungen im Gebäude</b>         |           |                          |             |             |                 |
| 1 Wohnung                                    | 81        | 30                       | 28          | 3           | 20              |
| 2 Wohnungen                                  | 6         | -                        | 3           | -           | 3               |
| 3 - 6 Wohnungen                              | 7         | -                        | 3           | -           | 4               |
| 7 - 12 Wohnungen                             | -         | -                        | -           | -           | -               |
| 13 und mehr Wohnungen                        | -         | -                        | -           | -           | -               |
| <b>Eigentumsform des Gebäudes</b>            |           |                          |             |             |                 |
| Gemeinschaft von Wohnungseigentümern/-innen  | -         | -                        | -           | -           | -               |
| Privatperson/-en                             | 94        | 30                       | 34          | (3)         | (27)            |
| Wohnungsgenossenschaft                       | -         | -                        | -           | -           | -               |
| Kommune oder kommunales Wohnungsunternehmen  | -         | -                        | -           | -           | -               |
| Privatwirtschaftliches Wohnungsunternehmen   | -         | -                        | -           | -           | -               |
| Anderes privatwirtschaftliches Unternehmen   | -         | -                        | -           | -           | -               |
| Bund oder Land                               | -         | -                        | -           | -           | -               |
| Organisation ohne Erwerbszweck (z.B. Kirche) | -         | -                        | -           | -           | -               |



Noch: 1.2 Gebäude mit Wohnraum nach Baujahr und Gebäudeart, Gebäudetyp, Zahl der Wohnungen,  
Eigentumsform und Heizungsart

|   | Insgesamt | Baujahr (Jahrzwanzigste) |             |             |                 |
|---|-----------|--------------------------|-------------|-------------|-----------------|
|   |           | Vor 1950                 | 1950 - 1969 | 1970 - 1989 | 1990 und später |
|   | Anzahl    | Anzahl                   | Anzahl      | Anzahl      | Anzahl          |
| <b>Heizungsart</b>                                  |           |                          |             |             |                 |
| Fernheizung (Fernwärme)                             | -         | -                        | -           | -           | -               |
| Etagenheizung                                       | -         | -                        | -           | -           | -               |
| Blockheizung  | -         | -                        | -           | -           | -               |
| Zentralheizung                                      | (64)      | (9)                      | 25          | (3)         | (27)            |
| Einzel-/Mehrraumöfen (auch<br>Nachtspeicherheizung) | (30)      | (21)                     | 9           | -           | -               |
| Keine Heizung im Gebäude oder in<br>den Wohnungen   | -         | -                        | -           | -           | -               |

## 1.3.1 Gebäude mit Wohnraum nach regionaler Einheit und Baujahr, Gebäudeart, Gebäudetyp, Zahl der Wohnungen, Eigentumsform und Heizungsart

|   | Gebäude   |                          |                       |                 |             |
|---|-----------|--------------------------|-----------------------|-----------------|-------------|
|   | Mannebach | Verbandsgemeinde Kelberg | Landkreis Vulkaneifel | Rheinland-Pfalz | Deutschland |
|   | Anzahl    | Anzahl                   | Anzahl                | Anzahl          | Anzahl      |
| <b>Insgesamt</b>                          |           |                          |                       |                 |             |
| Insgesamt                                 | 94        | 2 922                    | 23 720                | 1 183 475       | 18 922 618  |
| <b>Baujahr</b>                            |           |                          |                       |                 |             |
| Vor 1919                                  | 6         | 353                      | 3 744                 | 181 833         | 2 655 042   |
| 1919 - 1948                               | (24)      | 370                      | 2 215                 | 123 453         | 2 307 543   |
| 1949 - 1978                               | 34        | 1 177                    | 9 290                 | 462 714         | 7 188 157   |
| 1979 - 1986                               | (3)       | 323                      | 2 600                 | 120 331         | 1 828 250   |
| 1987 - 1990                               | 3         | (106)                    | 817                   | 47 821          | 736 588     |
| 1991 - 1995                               | 6         | (165)                    | 1 365                 | 69 320          | 1 153 484   |
| 1996 - 2000                               | 11        | 203                      | 1 782                 | 79 166          | 1 434 704   |
| 2001 - 2004                               | -         | 98                       | 982                   | 47 349          | 790 074     |
| 2005 - 2008                               | 4         | 95                       | 669                   | 36 981          | 594 658     |
| 2009 und später                           | 3         | 32                       | 256                   | 14 507          | 234 118     |
| <b>Art des Gebäudes</b>                   |           |                          |                       |                 |             |
| Gebäude mit Wohnraum                      | 94        | 2 922                    | 23 720                | 1 183 475       | 18 922 618  |
| Wohngebäude                               | 94        | 2 810                    | 22 800                | 1 140 000       | 18 259 360  |
| Wohngebäude (ohne Wohnheime)              | 94        | 2 807                    | 22 794                | 1 139 024       | 18 239 634  |
| Wohnheime                                 | -         | 3                        | 6                     | 976             | 19 726      |
| Sonstige Gebäude mit Wohnraum             | -         | (112)                    | 920                   | 43 475          | 663 258     |
| <b>Gebäudetyp nach Zahl der Wohnungen</b> |           |                          |                       |                 |             |
| Freistehendes Haus Insgesamt              | 82        | 2 581                    | 18 981                | 813 645         | 11 670 098  |
| mit 1 Wohnung                             | 72        | 2 088                    | 14 970                | 597 607         | 7 865 099   |
| mit 2 Wohnungen                           | 3         | 369                      | 2 930                 | 143 967         | 2 363 400   |
| mit 3 und mehr Wohnungen                  | 7         | 124                      | 1 081                 | 72 071          | 1 441 599   |
| Doppelhaushälfte Insgesamt                | 3         | (109)                    | 1 714                 | 131 807         | 2 767 712   |
| mit 1 Wohnung                             | 3         | (76)                     | 1 270                 | 93 446          | 1 961 269   |
| mit 2 Wohnungen                           | -         | 15                       | 301                   | 21 364          | 424 662     |
| mit 3 und mehr Wohnungen                  | -         | (18)                     | 143                   | 16 997          | 381 781     |
| Gereihtes Haus Insgesamt                  | -         | 95                       | 1 896                 | 187 370         | 3 714 711   |
| mit 1 Wohnung                             | -         | 66                       | 1 400                 | 119 829         | 2 093 366   |
| mit 2 Wohnungen                           | -         | 23                       | 270                   | 22 255          | 311 332     |
| mit 3 und mehr Wohnungen                  | -         | 6                        | 226                   | 45 286          | 1 310 013   |
| Anderer Gebäudetyp Insgesamt              | 9         | (137)                    | 1 129                 | 50 653          | 770 097     |
| mit 1 Wohnung                             | 6         | 97                       | 857                   | 33 076          | 419 909     |
| mit 2 Wohnungen                           | 3         | (33)                     | (175)                 | 7 730           | 130 258     |
| mit 3 und mehr Wohnungen                  | -         | 7                        | 97                    | 9 847           | 219 930     |
| <b>Zahl der Wohnungen im Gebäude</b>      |           |                          |                       |                 |             |
| 1 Wohnung                                 | 81        | 2 327                    | 18 497                | 843 958         | 12 339 643  |
| 2 Wohnungen                               | 6         | 440                      | 3 676                 | 195 316         | 3 229 652   |
| 3 - 6 Wohnungen                           | 7         | 146                      | 1 418                 | 114 928         | 2 251 854   |
| 7 - 12 Wohnungen                          | -         | 9                        | 97                    | 23 254          | 882 631     |
| 13 und mehr Wohnungen                     | -         | -                        | (32)                  | 6 019           | 218 838     |

Noch: 1.3.1 Gebäude mit Wohnraum nach regionaler Einheit und Baujahr, Gebäudeart, Gebäudetyp, Zahl der Wohnungen, Eigentumsform und Heizungsart

|  | Gebäude   |                          |                       |                 |             |
|--|-----------|--------------------------|-----------------------|-----------------|-------------|
|  | Mannebach | Verbandsgemeinde Kelberg | Landkreis Vulkaneifel | Rheinland-Pfalz | Deutschland |
|  | Anzahl    | Anzahl                   | Anzahl                | Anzahl          | Anzahl      |
| <b>Eigentumsform des Gebäudes</b>                |           |                          |                       |                 |             |
| Gemeinschaft von Wohnungseigentümern/-innen      | -         | 116                      | 1 132                 | 88 519          | 1 767 017   |
| Privatperson/-en                                 | 94        | 2 787                    | 22 381                | 1 060 228       | 15 968 275  |
| Wohnungsgenossenschaft                           | -         | -                        | -                     | 3 425           | 288 767     |
| Kommune oder kommunales Wohnungsunternehmen      | -         | 7                        | 48                    | 12 683          | 332 089     |
| Privatwirtschaftliches Wohnungsunternehmen       | -         | 6                        | 47                    | 8 438           | 316 086     |
| Anderes privatwirtschaftliches Unternehmen       | -         | -                        | 59                    | 4 760           | 131 832     |
| Bund oder Land                                   | -         | -                        | 3                     | 1 109           | 44 215      |
| Organisation ohne Erwerbszweck (z.B. Kirche)     | -         | 6                        | 50                    | 4 313           | 74 337      |
| <b>Heizungsart</b>                               |           |                          |                       |                 |             |
| Fernheizung (Fernwärme)                          | -         | 28                       | 317                   | 28 315          | 1 020 473   |
| Etagenheizung                                    | -         | 40                       | 447                   | 69 769          | 1 218 091   |
| Blockheizung                                     | -         | 4                        | (89)                  | 5 500           | 186 429     |
| Zentralheizung                                   | (64)      | 2 412                    | 18 994                | 964 750         | 14 951 706  |
| Einzel-/Mehrraumöfen (auch Nachtspeicherheizung) | (30)      | 368                      | 3 512                 | 103 185         | 1 435 746   |
| Keine Heizung im Gebäude oder in den Wohnungen   | -         | 70                       | 361                   | 11 956          | 110 173     |

## 1.3.2 Gebäude mit Wohnraum nach regionaler Einheit und Baujahr, Gebäudeart, Gebäudetyp, Zahl der Wohnungen, Eigentumsform und Heizungsart -in %-

|   | Gebäude   |                          |                       |                 |             |
|---|-----------|--------------------------|-----------------------|-----------------|-------------|
|   | Mannebach | Verbandsgemeinde Kelberg | Landkreis Vulkaneifel | Rheinland-Pfalz | Deutschland |
|   | %         | %                        | %                     | %               | %           |
| <b>Baujahr</b>                            |           |                          |                       |                 |             |
| Vor 1919                                  | 6,4       | 12,1                     | 15,8                  | 15,4            | 14,0        |
| 1919 - 1948                               | (25,5)    | 12,7                     | 9,3                   | 10,4            | 12,2        |
| 1949 - 1978                               | 36,2      | 40,3                     | 39,2                  | 39,1            | 38,0        |
| 1979 - 1986                               | (3,2)     | 11,1                     | 11,0                  | 10,2            | 9,7         |
| 1987 - 1990                               | 3,2       | (3,6)                    | 3,4                   | 4,0             | 3,9         |
| 1991 - 1995                               | 6,4       | (5,6)                    | 5,8                   | 5,9             | 6,1         |
| 1996 - 2000                               | 11,7      | 6,9                      | 7,5                   | 6,7             | 7,6         |
| 2001 - 2004                               | -         | 3,4                      | 4,1                   | 4,0             | 4,2         |
| 2005 - 2008                               | 4,3       | 3,3                      | 2,8                   | 3,1             | 3,1         |
| 2009 und später                           | 3,2       | 1,1                      | 1,1                   | 1,2             | 1,2         |
| <b>Art des Gebäudes</b>                   |           |                          |                       |                 |             |
| Gebäude mit Wohnraum                      | 100,0     | 100,0                    | 100,0                 | 100,0           | 100,0       |
| Wohngebäude                               | 100,0     | 96,2                     | 96,1                  | 96,3            | 96,5        |
| Wohngebäude (ohne Wohnheime)              | 100,0     | 96,1                     | 96,1                  | 96,2            | 96,4        |
| Wohnheime                                 | -         | 0,1                      | 0,0                   | 0,1             | 0,1         |
| Sonstige Gebäude mit Wohnraum             | -         | (3,8)                    | 3,9                   | 3,7             | 3,5         |
| <b>Gebäudetyp nach Zahl der Wohnungen</b> |           |                          |                       |                 |             |
| Freistehendes Haus Insgesamt              | 87,2      | 88,3                     | 80,0                  | 68,8            | 61,7        |
| mit 1 Wohnung                             | 76,6      | 71,5                     | 63,1                  | 50,5            | 41,6        |
| mit 2 Wohnungen                           | 3,2       | 12,6                     | 12,4                  | 12,2            | 12,5        |
| mit 3 und mehr Wohnungen                  | 7,4       | 4,2                      | 4,6                   | 6,1             | 7,6         |
| Doppelhaushälfte Insgesamt                | 3,2       | (3,7)                    | 7,2                   | 11,1            | 14,6        |
| mit 1 Wohnung                             | 3,2       | (2,6)                    | 5,4                   | 7,9             | 10,4        |
| mit 2 Wohnungen                           | -         | 0,5                      | 1,3                   | 1,8             | 2,2         |
| mit 3 und mehr Wohnungen                  | -         | (0,6)                    | 0,6                   | 1,4             | 2,0         |
| Gereihtes Haus Insgesamt                  | -         | 3,3                      | 8,0                   | 15,8            | 19,6        |
| mit 1 Wohnung                             | -         | 2,3                      | 5,9                   | 10,1            | 11,1        |
| mit 2 Wohnungen                           | -         | 0,8                      | 1,1                   | 1,9             | 1,6         |
| mit 3 und mehr Wohnungen                  | -         | 0,2                      | 1,0                   | 3,8             | 6,9         |
| Anderer Gebäudetyp Insgesamt              | 9,6       | (4,7)                    | 4,8                   | 4,3             | 4,1         |
| mit 1 Wohnung                             | 6,4       | 3,3                      | 3,6                   | 2,8             | 2,2         |
| mit 2 Wohnungen                           | 3,2       | (1,1)                    | (0,7)                 | 0,7             | 0,7         |
| mit 3 und mehr Wohnungen                  | -         | 0,2                      | 0,4                   | 0,8             | 1,2         |
| <b>Zahl der Wohnungen im Gebäude</b>      |           |                          |                       |                 |             |
| 1 Wohnung                                 | 86,2      | 79,6                     | 78,0                  | 71,3            | 65,2        |
| 2 Wohnungen                               | 6,4       | 15,1                     | 15,5                  | 16,5            | 17,1        |
| 3 - 6 Wohnungen                           | 7,4       | 5,0                      | 6,0                   | 9,7             | 11,9        |
| 7 - 12 Wohnungen                          | -         | 0,3                      | 0,4                   | 2,0             | 4,7         |
| 13 und mehr Wohnungen                     | -         | -                        | (0,1)                 | 0,5             | 1,2         |

Noch: 1.3.2 Gebäude mit Wohnraum nach regionaler Einheit und Baujahr, Gebäudeart, Gebäudetyp, Zahl der Wohnungen, Eigentumsform und Heizungsart -in %-

|  | Gebäude   |                          |                       |                 |             |
|--|-----------|--------------------------|-----------------------|-----------------|-------------|
|  | Mannebach | Verbandsgemeinde Kelberg | Landkreis Vulkaneifel | Rheinland-Pfalz | Deutschland |
|  | %         | %                        | %                     | %               | %           |
| <b>Eigentumsform des Gebäudes</b>                |           |                          |                       |                 |             |
| Gemeinschaft von Wohnungseigentümern/-innen      | -         | 4,0                      | 4,8                   | 7,5             | 9,3         |
| Privatperson/-en                                 | 100,0     | 95,4                     | 94,4                  | 89,6            | 84,4        |
| Wohnungsgenossenschaft                           | -         | -                        | -                     | 0,3             | 1,5         |
| Kommune oder kommunales Wohnungsunternehmen      | -         | 0,2                      | 0,2                   | 1,1             | 1,8         |
| Privatwirtschaftliches Wohnungsunternehmen       | -         | 0,2                      | 0,2                   | 0,7             | 1,7         |
| Anderes privatwirtschaftliches Unternehmen       | -         | -                        | 0,2                   | 0,4             | 0,7         |
| Bund oder Land                                   | -         | -                        | 0,0                   | 0,1             | 0,2         |
| Organisation ohne Erwerbszweck (z.B. Kirche)     | -         | 0,2                      | 0,2                   | 0,4             | 0,4         |
| <b>Heizungsart</b>                               |           |                          |                       |                 |             |
| Fernheizung (Fernwärme)                          | -         | 1,0                      | 1,3                   | 2,4             | 5,4         |
| Etagenheizung                                    | -         | 1,4                      | 1,9                   | 5,9             | 6,4         |
| Blockheizung                                     | -         | 0,1                      | (0,4)                 | 0,5             | 1,0         |
| Zentralheizung                                   | (68,1)    | 82,5                     | 80,1                  | 81,5            | 79,0        |
| Einzel-/Mehrraumöfen (auch Nachtspeicherheizung) | (31,9)    | 12,6                     | 14,8                  | 8,7             | 7,6         |
| Keine Heizung im Gebäude oder in den Wohnungen   | -         | 2,4                      | 1,5                   | 1,0             | 0,6         |

Die relativen Ergebnisse beziehen sich auf die Gesamtzahl der Gebäude der jeweiligen regionalen Einheit je betrachtetem Gebäudemerkmal.

Die relativen Werte wurden durch Division von Ergebnissen nach Durchführung der Geheimhaltung errechnet.

## 2.1 Wohnungen in Gebäuden mit Wohnraum nach Art der Nutzung, Fläche der Wohnung, Zahl der Räume und Ausstattung

|  | Wohnungen in Gebäuden mit Wohnraum | davon                     |   |                         |  |
|--|------------------------------------|---------------------------|---|-------------------------|--|
|  |                                    | Wohnungen in Wohngebäuden | davon                                       |                         | Wohnungen in Sonstigen Gebäuden mit Wohnraum |
|  |                                    |                           | Wohnungen in Wohngebäuden (keine Wohnheime) | Wohnungen in Wohnheimen |  |
|  | Anzahl                             | Anzahl                    | Anzahl                                      | Anzahl                  | Anzahl                                       |
| <b>Insgesamt</b>                               |                                    |                           |   |                         |  |
| Insgesamt                                      | (116)                              | (116)                     | (116)                                       | -                       | -  |
| <b>Art der Wohnungsnutzung</b>                 |                                    |                           |   |                         |  |
| Von Eigentümer/-in bewohnt                     | 88                                 | 88                        | 88  | -                       | -  |
| Zu Wohnzwecken vermietet (auch mietfrei)       | (25)                               | (25)                      | (25)  | -                       | -  |
| Ferien- und Freizeitwohnung                    | 3                                  | 3                         | 3   | -                       | -  |
| Leer stehend                                   | -                                  | -                         | -   | -                       | -  |
| <b>Fläche der Wohnung in m²</b>                |                                    |                           |   |                         |  |
| Unter 40                                       | -                                  | -                         | -   | -                       | -  |
| 40 - 59  | -                                  | -                         | -   | -                       | -  |
| 60 - 79  | 3                                  | 3                         | 3   | -                       | -  |
| 80 - 99  | (31)                               | (31)                      | (31)  | -                       | -  |
| 100 - 119                                      | 24                                 | 24                        | 24  | -                       | -  |
| 120 - 139                                      | 24                                 | 24                        | 24  | -                       | -  |
| 140 - 159                                      | 18                                 | 18                        | 18  | -                       | -  |
| 160 - 179                                      | 7                                  | 7                         | 7   | -                       | -  |
| 180 - 199                                      | 6                                  | 6                         | 6   | -                       | -  |
| 200 und mehr                                   | 3                                  | 3                         | 3   | -                       | -  |
| <b>Zahl der Räume</b>                          |                                    |                           |   |                         |  |
| 1 Raum   | -                                  | -                         | -   | -                       | -  |
| 2 Räume  | -                                  | -                         | -   | -                       | -  |
| 3 Räume  | 6                                  | 6                         | 6   | -                       | -  |
| 4 Räume  | 17                                 | 17                        | 17  | -                       | -  |
| 5 Räume  | 15                                 | 15                        | 15  | -                       | -  |
| 6 Räume  | (27)                               | (27)                      | (27)  | -                       | -  |
| 7 und mehr Räume                               | 51                                 | 51                        | 51  | -                       | -  |
| <b>Ausstattung der Wohnung</b>                 |                                    |                           |   |                         |  |
| Badewanne/Dusche und WC vorhanden              | (116)                              | (116)                     | (116)                                       | -                       | -  |
| Badewanne/Dusche und WC nicht vorhanden        | -                                  | -                         | -   | -                       | -  |
| Badewanne/Dusche vorhanden, WC nicht vorhanden | -                                  | -                         | -   | -                       | -  |
| Badewanne/Dusche nicht vorhanden, WC vorhanden | -                                  | -                         | -   | -                       | -  |

Bei den ausgewiesenen Wohnungszahlen sind gewerblich genutzte Wohnungen nicht, Diplomatenwohnungen/Wohnungen ausländischer Streitkräfte nur in der „Insgesamt-Zeile“ berücksichtigt.

## 2.2.1 Wohnungen in Gebäuden mit Wohnraum nach regionaler Einheit und Art der Nutzung, Fläche der Wohnung, Zahl der Räume und Ausstattung

|  | Wohnungen |                          |                       |                 |             |
|--|-----------|--------------------------|-----------------------|-----------------|-------------|
|  | Mannebach | Verbandsgemeinde Kelberg | Landkreis Vulkaneifel | Rheinland-Pfalz | Deutschland |
|  | Anzahl    | Anzahl                   | Anzahl                | Anzahl          | Anzahl      |
| <b>Insgesamt</b>                               |           |                          |                       |                 |             |
| Insgesamt                                      | (116)     | 3 699                    | 31 880                | 2 010 559       | 40 563 320  |
| <b>Art der Wohnungsnutzung</b>                 |           |                          |                       |                 |             |
| Von Eigentümer/-in bewohnt                     | 88        | 2 440                    | 19 431                | 1 056 986       | 17 292 029  |
| Zu Wohnzwecken vermietet (auch mietfrei)       | (25)      | 906                      | 9 426                 | 841 958         | 21 199 913  |
| Ferien- und Freizeitwohnung                    | 3         | 175                      | 1 486                 | 14 906          | 224 529     |
| Leer stehend                                   | -         | (178)                    | 1 533                 | 89 040          | 1 828 846   |
| <b>Fläche der Wohnung in m²</b>                |           |                          |                       |                 |             |
| Unter 40                                       | -         | 28                       | 471                   | 79 051          | 2 177 061   |
| 40 - 59  | -         | 214                      | 2 492                 | 219 658         | 7 288 734   |
| 60 - 79  | 3         | 417                      | 4 570                 | 368 640         | 9 663 142   |
| 80 - 99  | (31)      | 658                      | 5 625                 | 363 190         | 6 987 435   |
| 100 - 119                                      | 24        | 669                      | 5 122                 | 281 553         | 4 913 194   |
| 120 - 139                                      | 24        | 685                      | 5 754                 | 282 169         | 4 211 779   |
| 140 - 159                                      | 18        | 476                      | 3 526                 | 181 337         | 2 394 089   |
| 160 - 179                                      | 7         | (197)                    | 1 782                 | 86 315          | 1 117 240   |
| 180 - 199                                      | 6         | 136                      | 953                   | 53 728          | 686 793     |
| 200 und mehr                                   | 3         | (219)                    | 1 581                 | 87 249          | 1 105 850   |
| <b>Zahl der Räume</b>                          |           |                          |                       |                 |             |
| 1 Raum   | -         | 10                       | 290                   | 56 146          | 1 306 117   |
| 2 Räume  | -         | 128                      | 1 524                 | 130 279         | 3 735 658   |
| 3 Räume  | 6         | 350                      | 3 899                 | 335 419         | 8 890 843   |
| 4 Räume  | 17        | 574                      | 5 534                 | 436 277         | 10 410 969  |
| 5 Räume  | 15        | 704                      | 5 864                 | 364 352         | 6 855 418   |
| 6 Räume  | (27)      | 737                      | 6 002                 | 292 471         | 4 406 792   |
| 7 und mehr Räume                               | 51        | 1 196                    | 8 763                 | 387 946         | 4 939 520   |
| <b>Ausstattung der Wohnung</b>                 |           |                          |                       |                 |             |
| Badewanne/Dusche und WC vorhanden              | (116)     | 3 658                    | 31 595                | 1 970 139       | 39 916 059  |
| Badewanne/Dusche und WC nicht vorhanden        | -         | 22                       | (99)                  | 6 506           | 308 371     |
| Badewanne/Dusche vorhanden, WC nicht vorhanden | -         | 3                        | (37)                  | 4 165           | 104 585     |
| Badewanne/Dusche nicht vorhanden, WC vorhanden | -         | 16                       | (145)                 | 22 080          | 216 302     |

Bei den ausgewiesenen Wohnungszahlen sind gewerblich genutzte Wohnungen nicht, Diplomatenwohnungen/Wohnungen ausländischer Streitkräfte nur in der „Insgesamt-Zeile“ berücksichtigt.

## 2.2.2 Wohnungen in Gebäuden mit Wohnraum nach regionaler Einheit und Art der Nutzung, Fläche der Wohnung, Zahl der Räume und Ausstattung -in %-

|  | Wohnungen |                          |                       |                 |             |
|--|-----------|--------------------------|-----------------------|-----------------|-------------|
|  | Mannebach | Verbandsgemeinde Kelberg | Landkreis Vulkaneifel | Rheinland-Pfalz | Deutschland |
|  | %         | %                        | %                     | %               | %           |
| <b>Art der Wohnungsnutzung</b>                 |           |                          |                       |                 |             |
| Von Eigentümer/-in bewohnt                     | 75,9      | 66,0                     | 61,0                  | 52,8            | 42,6        |
| Zu Wohnzwecken vermietet (auch mietfrei)       | (21,6)    | 24,5                     | 29,6                  | 42,0            | 52,3        |
| Ferien- und Freizeitwohnung                    | 2,6       | 4,7                      | 4,7                   | 0,7             | 0,6         |
| Leer stehend                                   | -         | (4,8)                    | 4,8                   | 4,4             | 4,5         |
| <b>Fläche der Wohnung in m²</b>                |           |                          |                       |                 |             |
| Unter 40                                       | -         | 0,8                      | 1,5                   | 3,9             | 5,4         |
| 40 - 59  | -         | 5,8                      | 7,8                   | 11,0            | 18,0        |
| 60 - 79  | 2,6       | 11,3                     | 14,3                  | 18,4            | 23,8        |
| 80 - 99  | (26,7)    | 17,8                     | 17,6                  | 18,1            | 17,2        |
| 100 - 119                                      | 20,7      | 18,1                     | 16,1                  | 14,1            | 12,1        |
| 120 - 139                                      | 20,7      | 18,5                     | 18,1                  | 14,1            | 10,4        |
| 140 - 159                                      | 15,5      | 12,9                     | 11,1                  | 9,1             | 5,9         |
| 160 - 179                                      | 6,0       | (5,3)                    | 5,6                   | 4,3             | 2,8         |
| 180 - 199                                      | 5,2       | 3,7                      | 3,0                   | 2,7             | 1,7         |
| 200 und mehr                                   | 2,6       | (5,9)                    | 5,0                   | 4,4             | 2,7         |
| <b>Zahl der Räume</b>                          |           |                          |                       |                 |             |
| 1 Raum   | -         | 0,3                      | 0,9                   | 2,8             | 3,2         |
| 2 Räume  | -         | 3,5                      | 4,8                   | 6,5             | 9,2         |
| 3 Räume  | 5,2       | 9,5                      | 12,2                  | 16,7            | 21,9        |
| 4 Räume  | 14,7      | 15,5                     | 17,4                  | 21,8            | 25,7        |
| 5 Räume  | 12,9      | 19,0                     | 18,4                  | 18,2            | 16,9        |
| 6 Räume  | (23,3)    | 19,9                     | 18,8                  | 14,6            | 10,9        |
| 7 und mehr Räume                               | 44,0      | 32,3                     | 27,5                  | 19,4            | 12,2        |
| <b>Ausstattung der Wohnung</b>                 |           |                          |                       |                 |             |
| Badewanne/Dusche und WC vorhanden              | (100,0)   | 98,9                     | 99,1                  | 98,4            | 98,4        |
| Badewanne/Dusche und WC nicht vorhanden        | -         | 0,6                      | (0,3)                 | 0,3             | 0,8         |
| Badewanne/Dusche vorhanden, WC nicht vorhanden | -         | 0,1                      | (0,1)                 | 0,2             | 0,3         |
| Badewanne/Dusche nicht vorhanden, WC vorhanden | -         | 0,4                      | (0,5)                 | 1,1             | 0,5         |

Bei den ausgewiesenen Wohnungszahlen sind gewerblich genutzte Wohnungen, Diplomatenwohnungen/Wohnungen ausländischer Streitkräfte nicht berücksichtigt.

Die relativen Ergebnisse beziehen sich auf die Gesamtzahl der Gebäude der jeweiligen regionalen Einheit je betrachtetem Gebäudemerkmal.

Die relativen Werte wurden durch Division von Ergebnissen nach Durchführung der Geheimhaltung errechnet.



## 3.1 Gebäude- und Wohnungskennzahlen im regionalen Vergleich

| Gebiet                      | Kennzahlen für Gebäude und Wohnungen |  |   |
|-----------------------------|--------------------------------------|--|---|
|                             | Eigentümerquote<br>(Wohnungen)       | Durchschnittliche<br>Wohnungsgröße in m² | Durchschnittliche Anzahl<br>der Wohnungen je<br>Wohngebäude |
|                             | %                                    | m²                                       | Anzahl  |
| Verbandsgemeinde Daun       | 66                                   | 111                                      | 1   |
| Betteldorf                  | .                                    | .  | 1   |
| Bleckhausen                 | .                                    | .  | 1   |
| Brockscheid                 | .                                    | .  | 1   |
| Darscheid                   | .                                    | .  | 1   |
| Daun, Stadt                 | 51                                   | 105                                      | 2   |
| Demerath                    | .                                    | .  | 1   |
| Deudesfeld                  | .                                    | .  | 1   |
| Dockweiler                  | .                                    | .  | 1   |
| Dreis-Brück                 | 77                                   | 119                                      | 1   |
| Ellscheid                   | 78                                   | .  | 1   |
| Gefell                      | .                                    | .  | 1   |
| Gillenfeld                  | 66                                   | .  | 1   |
| Hinterweiler                | .                                    | 126                                      | 1   |
| Hörscheid                   | .                                    | .  | 1   |
| Immerath                    | .                                    | .  | 1   |
| Kirchweiler                 | .                                    | .  | 1   |
| Kradenbach                  | .                                    | .  | 1   |
| Mehren                      | 62                                   | 113                                      | 1   |
| Meisburg                    | .                                    | .  | 1   |
| Mückeln                     | 76                                   | .  | 1   |
| Nerdlen                     | .                                    | .  | 1   |
| Niederstadtfeld             | .                                    | .  | 1   |
| Oberstadtfeld               | .                                    | .  | 1   |
| Sarmersbach                 | .                                    | .  | 1   |
| Saxler                      | .                                    | .  | 1   |
| Schalkenmehren              | .                                    | .  | 1   |
| Schutz                      | .                                    | .  | 1   |
| Schönbach                   | .                                    | .  | 1   |
| Steineberg                  | .                                    | .  | 1   |
| Steiningen                  | .                                    | .  | 1   |
| Strohn                      | .                                    | .  | 1   |
| Strotzbüsch                 | .                                    | 110                                      | 1   |
| Udler                       | .                                    | .  | 1   |
| Utzerath                    | 86                                   | .  | 1   |
| Wallenborn                  | .                                    | .  | 1   |
| Weidenbach                  | .                                    | .  | 1   |
| Winkel (Eifel)              | .                                    | .  | 1   |
| Üdersdorf                   | 74                                   | .  | 1   |
| Verbandsgemeinde Gerolstein | 67                                   | 110                                      | 1   |
| Berlingen                   | .                                    | .  | 1   |
| Birresborn                  | .                                    | .  | 1   |
| Densborn                    | .                                    | 114                                      | 1   |
| Duppach                     | .                                    | .  | 1   |
| Gerolstein, Stadt           | 59                                   | 108                                      | 1   |
| Hohenfels-Essingen          | .                                    | .  | 1   |
| Kalenborn-Scheuern          | .                                    | .  | 1   |
| Kopp                        | .                                    | .  | 1   |
| Mürtenbach                  | .                                    | .  | 1   |
| Neroth                      | .                                    | .  | 1   |
| Pelm                        | .                                    | .  | 1   |

## Noch: 3.1 Gebäude- und Wohnungskennzahlen im regionalen Vergleich

| Gebiet                          | Kennzahlen für Gebäude und Wohnungen |  |   |
|---------------------------------|--------------------------------------|--|---|
|                                 | Eigentümerquote<br>(Wohnungen)       | Durchschnittliche<br>Wohnungsgröße in m² | Durchschnittliche Anzahl<br>der Wohnungen je<br>Wohngebäude |
|                                 | %                                    | m²                                       | Anzahl  |
| Rockeskyll                      | .                                    | 114                                      | 1   |
| Salm                            | .                                    | .  | 1   |
| Verbandsgemeinde Hillesheim     | 70                                   | 115                                      | 1   |
| Basberg                         | .                                    | .  | 1   |
| Berndorf                        | .                                    | .  | 1   |
| Dohm-Lammersdorf                | .                                    | .  | 1   |
| Hillesheim, Stadt               | 57                                   | .  | 2   |
| Kerpen (Eifel)                  | .                                    | .  | 1   |
| Nohn                            | .                                    | .  | 1   |
| Oberbettingen                   | .                                    | .  | 1   |
| Oberehe-Stroheich               | .                                    | .  | 1   |
| Walsdorf                        | .                                    | .  | 1   |
| Wiesbaum                        | .                                    | .  | 1   |
| Üxheim                          | .                                    | .  | 1   |
| <b>Verbandsgemeinde Kelberg</b> | 74                                   | .  | 1   |
| Arbach                          | .                                    | .  | 1   |
| Beinhausen                      | .                                    | .  | 1   |
| Bereborn                        | .                                    | .  | 1   |
| Berenbach                       | .                                    | .  | 1   |
| Bodenbach                       | .                                    | 122                                      | 1   |
| Bongard                         | .                                    | 116                                      | 1   |
| Borler                          | .                                    | .  | 1   |
| Boxberg                         | .                                    | .  | 1   |
| Brücktal                        | .                                    | .  | 2   |
| Drees                           | .                                    | .  | 1   |
| Gelenberg                       | 87                                   | 128                                      | 1   |
| Gunderath                       | .                                    | .  | 1   |
| Horperath                       | .                                    | .  | 1   |
| Höchstberg                      | .                                    | .  | 1   |
| Hörschhausen                    | .                                    | .  | 1   |
| Kaperich                        | .                                    | .  | 1   |
| Katzwinkel                      | 87                                   | .  | 1   |
| Kelberg                         | 65                                   | 119                                      | 1   |
| Kirsbach                        | .                                    | .  | 1   |
| Kolverath                       | .                                    | .  | 1   |
| Kötterichen                     | .                                    | 114                                      | 1   |
| Lirstal                         | .                                    | 100                                      | 1   |
| <b>Mannebach</b>                | .                                    | .  | 1   |
| Mosbruch                        | 90                                   | .  | 1   |
| Neichen                         | .                                    | .  | 1   |
| Nitz                            | .                                    | .  | 2   |
| Oberelz                         | .                                    | .  | 1   |
| Reimerath                       | .                                    | .  | 1   |
| Retterath                       | .                                    | .  | 1   |
| Sassen                          | .                                    | .  | 1   |
| Uersfeld                        | .                                    | .  | 1   |
| Ueß                             | .                                    | .  | 1   |
| Welcherath                      | .                                    | .  | 1   |
| Verbandsgemeinde Obere Kyll     | 72                                   | 111                                      | 1   |
| Birgel                          | .                                    | .  | 1   |
| Esch                            | .                                    | .  | 1   |
| Feusdorf                        | 80                                   | 120                                      | 1   |

## Noch: 3.1 Gebäude- und Wohnungskennzahlen im regionalen Vergleich

| Gebiet                       | Kennzahlen für Gebäude und Wohnungen |  |   |
|------------------------------|--------------------------------------|--|---|
|                              | Eigentümerquote<br>(Wohnungen)       | Durchschnittliche<br>Wohnungsgröße in m² | Durchschnittliche Anzahl<br>der Wohnungen je<br>Wohngebäude |
|                              | %                                    | m²                                       | Anzahl  |
| Gönnersdorf                  | .                                    | .  | 1   |
| Hallschlag                   | .                                    | .  | 1   |
| Jünkerath                    | 62                                   | .  | 1   |
| Kerschenbach                 | .                                    | .  | 1   |
| Lissendorf                   | 67                                   | 99                                       | 1   |
| Ormont                       | .                                    | .  | 1   |
| Reuth                        | .                                    | .  | 2   |
| Scheid                       | 88                                   | .  | 1   |
| Schüller                     | .                                    | .  | 1   |
| Stadtkyll                    | .                                    | .  | 1   |
| Steffeln                     | .                                    | .  | 1   |
| <b>Landkreis Vulkaneifel</b> | 68,6                                 | .  | 1,4   |
| <b>Rheinland-Pfalz</b>       | 57,1                                 | 104,2                                    | 1,7   |
| <b>Deutschland</b>           | 45,9                                 | 91,4                                     | 2,1   |

Die Kennzahlen wurden durch Division von Originalergebnissen vor Geheimhaltung errechnet. Kennzahlwerte, die Rückschlüsse auf diese Originalergebnisse ermöglichen würden, wurden gesperrt.

Weitere Informationen zur jeweiligen Berechnung sind dem Bereich der Definitionen zu entnehmen.

## 3.2 Weitere Wohnungskennzahlen im regionalen Vergleich

| Gebiet                      | Kennzahlen für Wohnungen                  |                             |   |
|-----------------------------|---|-----------------------------|---|
|                             | Anteil des selbst genutzten Wohneigentums | Leerstandsquote (Wohnungen) | Anteil des zu Wohnzwecken vermieteten Wohneigentums (auch mietfrei) |
|                             | %   | %                           | %   |
| Verbandsgemeinde Daun       | 63  | 4                           | 33  |
| Betteldorf                  | .   | .                           | .   |
| Bleckhausen                 | .   | .                           | .   |
| Brockscheid                 | .   | .                           | .   |
| Darscheid                   | .   | .                           | .   |
| Daun, Stadt                 | 49  | 3                           | 48  |
| Demerath                    | .   | 6                           | 17  |
| Deudesfeld                  | .   | .                           | 20  |
| Dockweiler                  | .   | .                           | .   |
| Dreis-Brück                 | .   | 5                           | 21  |
| Ellscheid                   | .   | .                           | .   |
| Gefell                      | .   | -                           | .   |
| Gillenfeld                  | 63  | 5                           | 32  |
| Hinterweiler                | .   | .                           | .   |
| Hörscheid                   | .   | .                           | .   |
| Immerath                    | .   | 5                           | .   |
| Kirchweiler                 | .   | 6                           | .   |
| Kradenbach                  | .   | .                           | .   |
| Mehren                      | 59  | 5                           | 36  |
| Meisburg                    | .   | .                           | .   |
| Mückeln                     | .   | .                           | 24  |
| Nerdlen                     | .   | 4                           | .   |
| Niederstadtfeld             | 76  | .                           | .   |
| Oberstadtfeld               | .   | .                           | .   |
| Sarmersbach                 | .   | .                           | .   |
| Saxler                      | 69  | .                           | .   |
| Schalkenmehren              | .   | .                           | .   |
| Schutz                      | .   | .                           | .   |
| Schönbach                   | .   | .                           | .   |
| Steineberg                  | 79  | .                           | .   |
| Steiningen                  | 69  | .                           | .   |
| Strohn                      | .   | .                           | .   |
| Strotzbüsch                 | 69  | .                           | .   |
| Udler                       | .   | .                           | .   |
| Utzerath                    | .   | .                           | 13  |
| Wallenborn                  | .   | 7                           | .   |
| Weidenbach                  | .   | .                           | .   |
| Winkel (Eifel)              | .   | .                           | .   |
| Üdersdorf                   | 71  | 4                           | 25  |
| Verbandsgemeinde Gerolstein | 64  | 5                           | 31  |
| Berlingen                   | .   | .                           | .   |
| Birresborn                  | .   | 7                           | .   |
| Densborn                    | .   | .                           | .   |
| Duppach                     | .   | 9                           | .   |
| Gerolstein, Stadt           | 57  | 5                           | 39  |
| Hohenfels-Essingen          | .   | 4                           | .   |
| Kalenborn-Scheuern          | .   | .                           | .   |
| Kopp                        | .   | .                           | .   |
| Mürtenbach                  | 68  | .                           | .   |
| Neroth                      | 75  | .                           | .   |
| Pelm                        | 67  | .                           | .   |

## Noch: 3.2 Weitere Wohnungskennzahlen im regionalen Vergleich

| Gebiet                          | Kennzahlen für Wohnungen                  |                             |   |
|---------------------------------|---|-----------------------------|---|
|                                 | Anteil des selbst genutzten Wohneigentums | Leerstandsquote (Wohnungen) | Anteil des zu Wohnzwecken vermieteten Wohneigentums (auch mietfrei) |
|                                 | %   | %                           | %   |
| Rockeskyll                      | .   | .                           | .   |
| Salm                            | .   | .                           | .   |
| Verbandsgemeinde Hillesheim     | 67  | 4                           | 29  |
| Basberg                         | .   | .                           | .   |
| Berndorf                        | 75  | .                           | .   |
| Dohm-Lammersdorf                | .   | .                           | .   |
| Hillesheim, Stadt               | 55  | .                           | 42  |
| Kerpen (Eifel)                  | .   | 7                           | .   |
| Nohn                            | .   | .                           | .   |
| Oberbettingen                   | .   | 1                           | .   |
| Oberehe-Stroheich               | 82  | .                           | 15  |
| Walsdorf                        | .   | 6                           | .   |
| Wiesbaum                        | .   | .                           | .   |
| Üxheim                          | 74  | .                           | .   |
| <b>Verbandsgemeinde Kelberg</b> | 71  | 5                           | 24  |
| Arbach                          | .   | .                           | .   |
| Beinhausen                      | .   | -                           | .   |
| Bereborn                        | .   | .                           | .   |
| Berenbach                       | .   | .                           | .   |
| Bodenbach                       | .   | 3                           | .   |
| Bongard                         | 71  | .                           | .   |
| Borler                          | .   | .                           | .   |
| Boxberg                         | .   | .                           | 25  |
| Brücktal                        | .   | .                           | .   |
| Drees                           | .   | .                           | .   |
| Gelenberg                       | .   | .                           | .   |
| Gunderath                       | .   | .                           | .   |
| Horperath                       | .   | .                           | .   |
| Höchstberg                      | .   | .                           | .   |
| Hörschhausen                    | .   | .                           | .   |
| Kaperich                        | .   | .                           | .   |
| Katzwinkel                      | .   | .                           | 13  |
| Kelberg                         | 61  | .                           | .   |
| Kirsbach                        | .   | -                           | .   |
| Kolverath                       | .   | .                           | .   |
| Kötterichen                     | .   | .                           | 23  |
| Lirstal                         | .   | .                           | .   |
| <b>Mannebach</b>                | .   | .                           | .   |
| Mosbruch                        | .   | .                           | .   |
| Neichen                         | .   | .                           | .   |
| Nitz                            | .   | .                           | .   |
| Oberelz                         | .   | .                           | .   |
| Reimerath                       | .   | .                           | .   |
| Retterath                       | 74  | .                           | 21  |
| Sassen                          | .   | .                           | .   |
| Uersfeld                        | .   | .                           | .   |
| Ueß                             | .   | -                           | .   |
| Welcherath                      | .   | .                           | .   |
| Verbandsgemeinde Obere Kyll     | 67  | 7                           | 26  |
| Birgel                          | .   | 7                           | .   |
| Esch                            | .   | .                           | .   |

## Noch: 3.2 Weitere Wohnungskennzahlen im regionalen Vergleich

| Gebiet                       | Kennzahlen für Wohnungen                  |                             |   |
|------------------------------|---|-----------------------------|---|
|                              | Anteil des selbst genutzten Wohneigentums | Leerstandsquote (Wohnungen) | Anteil des zu Wohnzwecken vermieteten Wohneigentums (auch mietfrei) |
|                              | %   | %                           | %   |
| Feusdorf                     | .   | .                           | .   |
| Gönnersdorf                  | .   | .                           | .   |
| Hallschlag                   | .   | .                           | .   |
| Jünkerath                    | .   | .                           | 35  |
| Kerschenbach                 | 78  | .                           | .   |
| Lissendorf                   | .   | .                           | .   |
| Ormont                       | .   | 4                           | .   |
| Reuth                        | .   | 4                           | .   |
| Scheid                       | .   | .                           | 12  |
| Schüller                     | .   | .                           | .   |
| Stadtkyll                    | .   | .                           | .   |
| Steffeln                     | .   | .                           | .   |
| <b>Landkreis Vulkaneifel</b> | 65,3                                      | 4,9                         | 29,8  |
| <b>Rheinland-Pfalz</b>       | 54,7                                      | 4,3                         | 41  |
| <b>Deutschland</b>           | 43,9                                      | 4,4                         | 51,7  |

Die Kennzahlen wurden durch Division von Originalergebnissen vor Geheimhaltung errechnet. Kennzahlwerte, die Rückschlüsse auf diese Originalergebnisse ermöglichen würden, wurden gesperrt.

Weitere Informationen zur jeweiligen Berechnung sind dem Bereich der Definitionen zu entnehmen.

#### 4.1 Haushalte nach Typ des privaten Haushalts (nach Familien) und Art der Wohnungsnutzung, Fläche der Wohnung und Zahl der Räume

|  | Insgesamt | Typ des privaten Haushalts (nach Familien) |                     |                     |                              |  |
|--|-----------|--|---------------------|---------------------|------------------------------|--|
|  |           | Einpersonenhaushalte<br>(Singlehaushalte)  | Paare ohne Kind(er) | Paare mit Kind(ern) | Alleinerziehende Elternteile | Mehrpersonenhaushalte ohne Kernfamilie |
|  | Anzahl    | Anzahl                                     | Anzahl              | Anzahl              | Anzahl                       | Anzahl                                 |
| <b>Insgesamt</b>                           |           |  |                     |                     |                              |  |
| Insgesamt                                  | (107)     | 27   | 35                  | 36                  | 3                            | 6                                      |
| <b>Art der Wohnungsnutzung</b>             |           |  |                     |                     |                              |  |
| Von Eigentümer/-in bewohnt                 | 85        | 20   | 32                  | (24)                | 3                            | 6                                      |
| Zu Wohnzwecken vermietet (auch mietfrei)   | (22)      | 7  | 3                   | 12                  | -                            | -                                      |
| <b>Fläche der Wohnung in m<sup>2</sup></b> |           |  |                     |                     |                              |  |
| Unter 40                                   | -         | -  | -                   | -                   | -                            | -                                      |
| 40 - 59                                    | -         | -  | -                   | -                   | -                            | -                                      |
| 60 - 79                                    | 3         | -  | -                   | 3                   | -                            | -                                      |
| 80 - 99                                    | (28)      | 13   | 6                   | 3                   | 3                            | 3                                      |
| 100 - 119                                  | 24        | 8  | 7                   | 9                   | -                            | -                                      |
| 120 - 139                                  | 18        | -  | 12                  | 3                   | -                            | 3                                      |
| 140 - 159                                  | 18        | 6  | 3                   | 9                   | -                            | -                                      |
| 160 - 179                                  | 7         | -  | 7                   | -                   | -                            | -                                      |
| 180 - 199                                  | 6         | -  | -                   | 6                   | -                            | -                                      |
| 200 und mehr                               | 3         | -  | -                   | 3                   | -                            | -                                      |
| <b>Zahl der Räume</b>                      |           |  |                     |                     |                              |  |
| 1 Raum                                     | -         | -  | -                   | -                   | -                            | -                                      |
| 2 Räume                                    | -         | -  | -                   | -                   | -                            | -                                      |
| 3 Räume                                    | 6         | 3  | -                   | 3                   | -                            | -                                      |
| 4 Räume                                    | 17        | 11   | 3                   | 3                   | -                            | -                                      |
| 5 Räume                                    | (9)       | -  | 3                   | 3                   | -                            | 3                                      |
| 6 Räume                                    | (27)      | 6  | 9                   | 9                   | 3                            | -                                      |
| 7 und mehr Räume                           | 48        | 7  | 20                  | (18)                | -                            | 3                                      |

Nicht ausgewiesen werden unter „Art der Wohnungsnutzung“ Haushalte in Wohnungen, die als Ferien- und Freizeitwohnungen genutzt werden. Bei der Untergliederung nach den anderen Wohnungsmerkmalen sind diese allerdings enthalten.

Bei den ausgewiesenen Haushaltszahlen sind Haushalte in Diplomatenwohnungen/Wohnungen ausländischer Streitkräfte nur in der "Insgesamt-Zeile" berücksichtigt.

#### 4.2 Haushalte nach Größe des privaten Haushalts und Art der Wohnungsnutzung, Fläche der Wohnung und Zahl der Räume

|  | Insgesamt | Größe des privaten Haushalts |            |            |            |            |                     |
|--|-----------|------------------------------|------------|------------|------------|------------|---------------------|
|  |           | 1 Person                     | 2 Personen | 3 Personen | 4 Personen | 5 Personen | 6 und mehr Personen |
|  | Anzahl    | Anzahl                       | Anzahl     | Anzahl     | Anzahl     | Anzahl     | Anzahl              |
| <b>Insgesamt</b>                         |           |                              |            |            |            |            |                     |
| Insgesamt                                | (107)     | 27                           | (44)       | 9          | 18         | 9          | -                   |
| <b>Art der Wohnungsnutzung</b>           |           |                              |            |            |            |            |                     |
| Von Eigentümer/-in bewohnt               | 85        | 20                           | (41)       | (6)        | 12         | 6          | -                   |
| Zu Wohnzwecken vermietet (auch mietfrei) | (22)      | 7                            | 3          | 3          | 6          | 3          | -                   |
| <b>Fläche der Wohnung in m²</b>          |           |                              |            |            |            |            |                     |
| Unter 40                                 | -         | -                            | -          | -          | -          | -          | -                   |
| 40 - 59                                  | -         | -                            | -          | -          | -          | -          | -                   |
| 60 - 79                                  | 3         | -                            | -          | -          | 3          | -          | -                   |
| 80 - 99                                  | (28)      | 13                           | 12         | 3          | -          | -          | -                   |
| 100 - 119                                | 24        | 8                            | 7          | 3          | 6          | -          | -                   |
| 120 - 139                                | 18        | -                            | 15         | 3          | -          | -          | -                   |
| 140 - 159                                | 18        | 6                            | 3          | -          | 6          | 3          | -                   |
| 160 - 179                                | 7         | -                            | 7          | -          | -          | -          | -                   |
| 180 - 199                                | 6         | -                            | -          | -          | -          | 6          | -                   |
| 200 und mehr                             | 3         | -                            | -          | -          | 3          | -          | -                   |
| <b>Zahl der Räume</b>                    |           |                              |            |            |            |            |                     |
| 1 Raum                                   | -         | -                            | -          | -          | -          | -          | -                   |
| 2 Räume                                  | -         | -                            | -          | -          | -          | -          | -                   |
| 3 Räume                                  | 6         | 3                            | -          | -          | 3          | -          | -                   |
| 4 Räume                                  | 17        | 11                           | 3          | 3          | -          | -          | -                   |
| 5 Räume                                  | (9)       | -                            | 6          | -          | 3          | -          | -                   |
| 6 Räume                                  | (27)      | 6                            | 12         | 6          | 3          | -          | -                   |
| 7 und mehr Räume                         | 48        | 7                            | 23         | -          | 9          | 9          | -                   |

Nicht ausgewiesen werden unter „Art der Wohnungsnutzung“ Haushalte in Wohnungen, die als Ferien- und Freizeitwohnungen genutzt werden. Bei der Untergliederung nach den anderen Wohnungsmerkmalen sind diese allerdings enthalten.

Bei den ausgewiesenen Haushaltszahlen sind Haushalte in Diplomatenwohnungen/Wohnungen ausländischer Streitkräfte nur in der "Insgesamt-Zeile" berücksichtigt.



## 4.3 Haushalte nach Seniorenstatus des privaten Haushalts und Art der Wohnungsnutzung, Fläche der Wohnung und Zahl der Räume

|  | Insgesamt | Seniorenstatus eines privaten Haushalts      |  |                                |
|--|-----------|--|--|--------------------------------|
|  |           | Haushalte mit ausschließlich Senioren/-innen | Haushalte mit Senioren/-innen und Jüngeren | Haushalte ohne Senioren/-innen |
|  | Anzahl    | Anzahl                                       | Anzahl                                     | Anzahl                         |
| <b>Insgesamt</b>                         |           |  |  |                                |
| Insgesamt                                | (107)     | 33   | 18   | 56                             |
| <b>Art der Wohnungsnutzung</b>           |           |  |  |                                |
| Von Eigentümer/-in bewohnt               | 85        | 30   | 15   | 40                             |
| Zu Wohnzwecken vermietet (auch mietfrei) | (22)      | 3  | 3  | 16                             |
| <b>Fläche der Wohnung in m²</b>          |           |  |  |                                |
| Unter 40                                 | -         | -  | -  | -                              |
| 40 - 59                                  | -         | -  | -  | -                              |
| 60 - 79                                  | 3         | -  | -  | 3                              |
| 80 - 99                                  | (28)      | (16)   | 6  | 6                              |
| 100 - 119                                | 24        | 11   | 3  | 10                             |
| 120 - 139                                | 18        | -  | -  | 18                             |
| 140 - 159                                | 18        | 3  | 6  | 9                              |
| 160 - 179                                | 7         | 3  | -  | 4                              |
| 180 - 199                                | 6         | -  | 3  | 3                              |
| 200 und mehr                             | 3         | -  | -  | 3                              |
| <b>Zahl der Räume</b>                    |           |  |  |                                |
| 1 Raum                                   | -         | -  | -  | -                              |
| 2 Räume                                  | -         | -  | -  | -                              |
| 3 Räume                                  | 6         | -  | -  | 6                              |
| 4 Räume                                  | 17        | 7  | 3  | 7                              |
| 5 Räume                                  | (9)       | 3  | 3  | 3                              |
| 6 Räume                                  | (27)      | 9  | 3  | (15)                           |
| 7 und mehr Räume                         | 48        | 14   | 9  | 25                             |

Nicht ausgewiesen werden unter „Art der Wohnungsnutzung“ Haushalte in Wohnungen, die als Ferien- und Freizeitwohnungen genutzt werden. Bei der Untergliederung nach den anderen Wohnungsmerkmalen sind diese allerdings enthalten.

Bei den ausgewiesenen Haushaltszahlen sind Haushalte in Diplomatenwohnungen/Wohnungen ausländischer Streitkräfte nur in der "Insgesamt-Zeile" berücksichtigt.

## Definitionen

### Verwendete Symbolik

| Symbol   | Erläuterung  |
|--|--|
| –  | Nichts vorhanden <sup>1)</sup>   |
| 0  | Weniger als die Hälfte von 1 in der letzten besetzten Stelle, jedoch mehr als nichts                                 |
| ( )  | Aussagewert eingeschränkt, da der Zahlenwert durch das Geheimhaltungsverfahren relativ stark verändert wurde         |
| .  | Keine Angabe, da der Zahlenwert geheim zu halten ist oder durch das Geheimhaltungsverfahren zu stark verändert wurde |
| Abweichungen in den Summen durch Runden der Zahlen |  |

| Merkmal   | Definition   |
|---|--|
| Anteil der zu Wohnzwecken vermieteten Wohnungen (auch mietfrei) | Der Anteil der zu Wohnzwecken vermieteten Wohnungen (auch mietfrei) stellt den Anteil der zu Wohnzwecken vermieteten (oder mietfrei überlassenen) Wohnungen an allen bewohnten und leer stehenden Wohnungen dar. Nicht berücksichtigt sind: Ferien- und Freizeitwohnungen, Diplomatenwohnungen/ Wohnungen ausländischer Streitkräfte sowie gewerblich genutzte Wohnungen. Die Berechnung erfolgt für Wohnungen in Wohngebäuden (ohne Wohnheime).   |
| Anteil des selbstgenutzten Wohneigentums                        | Der Anteil des selbstgenutzten Wohneigentums stellt den Anteil der von Eigentümerinnen/ Eigentümern bewohnten Wohnungen an allen bewohnten und leer stehenden Wohnungen dar. Nicht berücksichtigt sind: Ferien- und Freizeitwohnungen, Diplomatenwohnungen/ Wohnungen ausländischer Streitkräfte sowie gewerblich genutzte Wohnungen. Die Berechnung erfolgt für Wohnungen in Wohngebäuden (ohne Wohnheime).   |
| Art der Wohnungsnutzung   | <p>Die Art der Wohnungsnutzung beschreibt, ob und von wem (Mieter/-in oder Eigentümer/-in) die Wohnung zum Stichtag genutzt wird.</p> <p><b>Von Eigentümer/-in bewohnt</b></p> <p>► Wenn mindestens eine/-r der Bewohner/-innen Eigentümer/-in der Wohnung ist.</p> <p><b>Zu Wohnzwecken vermietet (auch mietfrei)</b></p> <p>► Wenn keine/-r der Bewohner/-innen Eigentümer/-in der Wohnung ist, unabhängig davon, ob für die Wohnung Miete gezahlt wird oder diese mietfrei überlassen ist.</p> <p><b>Ferien- und Freizeitwohnung</b></p> <p>► Wohnung, in der Personen lediglich ihre Freizeit verbringen (z. B. am Wochenende, während des Urlaubs, der Ferien usw.). Sie kann von einem privaten Eigentümer/ einer privaten Eigentümerin selbst genutzt oder dauerhaft an eine dritte Person zur Freizeitnutzung vermietet (oder kostenlos überlassen) werden. Ferienwohnungen, die ständig gewerblich-hotelmäßig genutzt werden, gehören nicht dazu.</p> <p><b>Leer stehend</b></p> <p>► Wenn die Wohnung am Stichtag 9. Mai 2011 weder zu Wohnzwecken vermietet (auch mietfrei) ist, noch von dem Eigentümer/ der Eigentümerin selbst genutzt wird und auch keine Ferien- und Freizeitwohnung ist. Wenn die Wohnung wegen Umbau/ Modernisierung – bei Weiterbestehen des Mietverhältnisses – vorübergehend nicht genutzt werden kann, gilt diese Wohnung nicht als leer stehend.</p> <p><b>Diplomaten-/ Streitkräftewohnung</b></p> <p>► Eine Diplomatenwohnung/ Wohnung ausländischer Streitkräfte liegt immer dann vor, wenn mindestens einer der Bewohner oder eine der Bewohnerinnen einer ausländischen diplomatischen Vertretung, den ausländischen Streitkräften o. Ä. angehört, unabhängig davon, ob es sich dabei um Eigentümer/-innen oder Mieter/-innen handelt.</p> |

1) Dies kann ggf. durch das angewendete Geheimhaltungsverfahren bedingt sein.

| Merkmal                 | Definition  |
|-------------------------|---|
| Art des Gebäudes        | <p>Das Merkmal gibt die Art des Gebäudes an. Es wird unter anderem unterschieden zwischen Gebäuden, die überwiegend Wohnraum enthalten und Gebäuden, die überwiegend zu Geschäftszwecken genutzt werden.</p> <p><b>Gebäude mit Wohnraum</b></p> <p>► Für längere Dauer errichtete Bauwerke, die entweder vollständig oder teilweise für die Wohnversorgung von Haushalten bestimmt sind. Hierzu zählen auch administrative oder gewerblich genutzte Gebäude, wenn in ihnen mindestens eine zu Wohnzwecken genutzte Wohnung vorhanden ist. Gebäude mit Wohnraum gliedern sich in Wohngebäude und sonstige Gebäude mit Wohnraum.</p> <p><b>Wohngebäude</b></p> <p>► Gebäude, die mindestens zur Hälfte der Gesamtnutzfläche zu Wohnzwecken genutzt werden. Zu den Wohngebäuden gehören auch die Wohnheime (mit eigener Haushaltsführung der Bewohner/-innen).</p> <p><b>Wohngebäude (ohne Wohnheime)</b></p> <p>► Gebäude, die mindestens zur Hälfte der Gesamtnutzfläche zu Wohnzwecken genutzt werden (hier: ohne Wohnheime).</p> <p><b>Wohnheime (mit eigener Haushaltsführung der Bewohner/-innen)</b></p> <p>► Wohnheime sind Wohngebäude, die primär den Wohnbedürfnissen bestimmter Bevölkerungskreise dienen. Wohnheime besitzen Gemeinschaftsräume. Die Bewohner/-innen von Wohnheimen führen einen eigenen Haushalt.</p> <p><b>Sonstige Gebäude mit Wohnraum</b></p> <p>► Gebäude, in denen weniger als die Hälfte der Gesamtnutzfläche für Wohnzwecke genutzt wird, z. B. weil sich im Gebäude überwiegend Läden oder Büros befinden.</p> <p><b>Bewohnte Unterkünfte</b></p> <p>► Bewohnte Unterkünfte sind behelfsmäßige Bauten. Hierzu zählen z. B. Wohnbaracken, Bauwagen, Wohnwagen (z. B. auf Campingplätzen), Gartenlauben, Schrebergartenhütten, Jagdhütten, Weinberghütten, Almhütten, fest verankerte Wohnschiffe und Wohncontainer, sofern diese dauerhaft bewohnt werden.</p> |
| Auskunftspflichtige     | <p>Im Rahmen der Gebäude- und Wohnungszählung waren alle Eigentümer/-innen, Verwalter/-innen sowie sonstigen Verfügungs- und Nutzungsberechtigten der Gebäude und Wohnungen auskunftspflichtig.</p>   |
| Ausstattung der Wohnung | <p>Das Merkmal bezeichnet die Ausstattung in der Wohnung hinsichtlich Badewanne oder Dusche und WC. Ein WC ist eine Toilette mit Wasserspülung. Mit Badewanne/ Dusche sind eine fest eingebaute Badewanne oder eine fest eingebaute Dusche gemeint; diese verfügen über feste Wasserzu- und -abflussrohre.</p> <p>Es wird unterschieden zwischen:</p> <p><b>Badewanne/ Dusche und WC vorhanden</b><br/> <b>Badewanne/ Dusche und WC nicht vorhanden</b><br/> <b>Badewanne/ Dusche vorhanden, WC nicht vorhanden</b><br/> <b>Badewanne/ Dusche nicht vorhanden, WC vorhanden</b></p>   |
| Baujahr                 | <p>Mit Baujahr ist das Jahr der Bezugsfertigstellung des Gebäudes gemeint. Bei komplett zerstörten und wieder aufgebauten Gebäuden gilt das Jahr des Wiederaufbaus als Baujahr.</p> <p>Es werden folgende Klasseneinteilungen verwendet:</p> <p><b>Jahrzwanzigste</b></p> <ul style="list-style-type: none"> <li>– Vor 1950</li> <li>– 1950 – 1969</li> <li>– 1970 – 1989</li> <li>– 1990 und später</li> </ul> <p><b>Mikrozensusklassen:</b></p> <ul style="list-style-type: none"> <li>– Vor 1919</li> <li>– 1919 – 1948</li> <li>– 1949 – 1978</li> <li>– 1979 – 1986</li> <li>– 1987 – 1990</li> <li>– 1991 – 1995</li> <li>– 1996 – 2000</li> <li>– 2001 – 2004</li> <li>– 2005 – 2008</li> <li>– 2009 und später</li> </ul>   |

| Merkmal   | Definition   |
|---|--|
| Durchschnittliche Anzahl der Wohnungen je Wohngebäude | Die durchschnittliche Anzahl der Wohnungen je Wohngebäude ist das Verhältnis zwischen der Gesamtzahl der Wohnungen und der Gesamtzahl der Wohngebäude (ohne Wohnheime). Die Berechnung erfolgt für Wohnungen in Wohngebäuden (ohne Wohnheime).   |
| Durchschnittliche Wohnungsgröße in m <sup>2</sup>     | Die durchschnittliche Wohnungsgröße in m <sup>2</sup> ist das Verhältnis zwischen der Gesamtfläche in m <sup>2</sup> und der Gesamtzahl der Wohnungen. Nicht berücksichtigt sind: Diplomatenwohnungen/ Wohnungen ausländischer Streitkräfte sowie gewerblich genutzte Wohnungen. Die Berechnung erfolgt für Wohnungen in Wohngebäuden (ohne Wohnheime).  |
| Eigentümerquote                                       | Die Eigentümerquote stellt den Anteil der von Eigentümerinnen/ Eigentümern bewohnten Wohnungen an allen bewohnten Wohnungen dar. Nicht berücksichtigt sind: Leer stehende Wohnungen, Ferien- und Freizeitwohnungen, Diplomatenwohnungen/ Wohnungen ausländischer Streitkräfte sowie gewerblich genutzte Wohnungen. Die Berechnung erfolgt für Wohnungen in Wohngebäuden (ohne Wohnheime).  |
| Eigentumsform des Gebäudes                            | <p>Das Merkmal bildet ab, wem das Eigentum an dem Gebäude (nicht der einzelnen Wohnung) rechtlich zusteht. Dies können Privatpersonen oder juristische Personen sein.</p> <p><b>Gemeinschaft von Wohnungseigentümern/ -innen</b></p> <p>► Gilt für Gebäude mit Eigentumswohnungen, in denen den Eigentümern/-innen Sondereigentum an einer Wohnung in Verbindung mit dem Miteigentumsanteil am gemeinschaftlichen Eigentum zusteht.</p> <p><b>Privatperson/-en</b></p> <p>► Alle natürlichen Personen. Dies können Einzelpersonen, Paare oder sonstige Gruppen von Personen sein, z. B. Erbengemeinschaften.</p> <p><b>Wohnungsgenossenschaft</b></p> <p>► Alle Wohnungsunternehmen, die die Rechtsform einer Genossenschaft haben.</p> <p><b>Kommune oder Kommunales Wohnungsunternehmen</b></p> <p>► Unternehmen oder Einrichtung, bei denen die Kommune mit mehr als 50 % Nennkapital oder Stimmrecht beteiligt ist.</p> <p><b>Privatwirtschaftliches Wohnungsunternehmen</b></p> <p>► Alle privatrechtlichen Wohnungsunternehmen ohne Genossenschaften.</p> <p><b>Anderes privatwirtschaftliches Unternehmen</b></p> <p>► Alle privatrechtlichen Unternehmen, in deren Eigentum sich Wohnungen befinden, deren primärer Erwerbszweck aber nicht die Wohnungsvermietung ist (z. B. Banken, Versicherungen, Fonds).</p> <p><b>Bund oder Land</b></p> <p>► Unternehmen oder Einrichtung, bei denen der Bund oder das Land mit mehr als 50 % Nennkapital oder Stimmrecht beteiligt ist.</p> <p><b>Organisation ohne Erwerbszweck</b></p> <p>► z. B. Kirche</p> |
| Erhebungseinheiten                                    | Bei der Gebäude- und Wohnungszählung wurden alle Gebäude mit Wohnraum, bewohnte Unterkünfte und Wohnungen erhoben.   |
| Fläche der Wohnung in m <sup>2</sup>                  | <p>Grundfläche der gesamten Wohnung in m<sup>2</sup>. Zur Wohnung zählen auch außerhalb des eigentlichen Wohnungsabschlusses liegende Räume (z. B. Mansarden) sowie zu Wohnzwecken ausgebauter Keller- und Bodenräume.</p> <p>Zur Ermittlung der Wohnfläche sind anzurechnen:</p> <ul style="list-style-type: none"> <li>– voll: die Grundflächen von Räumen/ Raumteilen mit einer lichten Höhe von mindestens 2 Metern;</li> <li>– zur Hälfte: die Grundflächen von Räumen/ Raumteilen mit einer lichten Höhe von mindestens 1 Meter, aber weniger als 2 Metern; unbeheizbare Wintergärten, Schwimmbäder und ähnliche nach allen Seiten geschlossene Räume;</li> <li>– in der Regel zu einem Viertel, höchstens jedoch zur Hälfte: die Flächen von Balkonen, Loggien, Dachgärten, Terrassen.</li> </ul> <p>Die Fläche wird in 20 m<sup>2</sup>-Intervallen angegeben.</p>   |

| Merkmal                      | Definition   |
|------------------------------|--|
| Gebäudetyp                   | <p>Das Merkmal gibt die Bauart des Gebäudes an.</p> <p><b>Freistehendes Haus</b></p> <p>► Freistehendes Gebäude, unabhängig davon, ob es sich um ein Ein- oder Mehrfamilienhaus handelt.</p> <p><b>Doppelhaushälfte</b></p> <p>► Gebäude, das mit genau einem anderen Gebäude aneinander gebaut ist, unabhängig davon, ob es sich dabei um Ein- oder Mehrfamilienhäuser handelt.</p> <p><b>Gereihtes Haus</b></p> <p>► Gebäude, das mit mindestens zwei anderen Gebäuden aneinander gebaut ist, unabhängig davon, ob es sich dabei um Ein- oder Mehrfamilienhäuser handelt. Die Gebäude müssen nicht baugleich sein, sie können auch seitlich oder in der Höhe versetzt sein. Reiheneckhäuser zählen auch hierzu.</p> <p><b>Anderer Gebäudetyp</b></p> <p>► Alle Arten von Gebäuden, die nicht freistehendes Haus, Doppel- oder Reihnhaus sind sowie alle Arten von bewohnten Unterkünften.</p>  |
| Größe des privaten Haushalts | <p>Dieses Merkmal gibt die Anzahl der in einem privaten Haushalt lebenden Personen an.</p> <p><b>1 Person</b></p> <p><b>2 Personen</b></p> <p><b>3 Personen</b></p> <p><b>4 Personen</b></p> <p><b>5 Personen</b></p> <p><b>6 und mehr Personen</b></p>  |
| Heizungsart                  | <p>Das Merkmal bezeichnet die überwiegende Heizungsart im Gebäude.</p> <p><b>Fernheizung (Fernwärme)</b></p> <p>► Das Gebäude wird von einem zentralen Fernheizwerk aus mit Wärme versorgt (sog. Fernwärme).</p> <p><b>Etagenheizung</b></p> <p>► Unter einer Etagenheizung versteht man eine zentrale Heizanlage für sämtliche Räume einer abgeschlossenen Wohnung, wobei sich die Heizquelle meist innerhalb dieser Wohnung befindet, z. B. Gastherme.</p> <p><b>Blockheizung</b></p> <p>► Eine Blockheizung liegt vor, wenn ein Häuserblock durch ein zentrales Heizsystem beheizt wird und die Heizquelle sich in bzw. an einem der Gebäude oder in deren unmittelbarer Nähe befindet (sog. Nahwärme).</p> <p><b>Zentralheizung</b></p> <p>► Bei einer Zentralheizung werden sämtliche Wohneinheiten eines Gebäudes von einer zentralen Heizstelle, die sich innerhalb des Gebäudes (in der Regel im Keller) befindet, beheizt.</p> <p><b>Einzel-/ Mehrraumöfen (auch Nachtspeicherheizung)</b></p> <p>► Einzelöfen (z. B. Kohle- oder Nachtspeicheröfen) beheizen jeweils nur einen Raum, in dem sie stehen. In der Regel sind sie fest installiert. Ein Mehrraumofen (z. B. Kachelofen) beheizt gleichzeitig mehrere Räume (auch durch Luftkanäle).</p> <p><b>Keine Heizung im Gebäude oder in den Wohnungen</b></p> |
| Kernfamilie                  | <p>Eine Kernfamilie besteht aus zwei oder mehr Personen, die zu demselben privaten Haushalt gehören und setzt sich zusammen aus der Bezugsperson des privaten Haushalts – das heißt eine nach Alter, Familienstand und Geschlecht festgelegte zentrale Person des privaten Haushalts – und mindestens einer weiteren Person, z. B. der Partnerin/ dem Partner oder einem Kind der Bezugsperson. Dieses Familienkonzept beschränkt die Beziehungen zwischen Vorfahren und Nachfahren auf direkte Beziehungen (ersten Grades), das heißt auf Beziehungen zwischen Eltern und Kindern.</p>  |
| Kind                         | <p>Unter Kind ist ein leiblicher Sohn bzw. ein Stief- oder Adoptivsohn oder eine leibliche Tochter bzw. eine Stief- oder Adoptivtochter (ungeachtet des Alters) zu verstehen, dessen bzw. deren üblicher Aufenthaltsort sich im privaten Haushalt mindestens eines Elternteils befindet und ein Elternteil Bezugsperson und/ oder Partner/-in der Bezugsperson ist.</p>  |
| Leerstandsquote (Wohnungen)  | <p>Die Leerstandsquote (Wohnungen) stellt den Anteil der leer stehenden Wohnungen an allen bewohnten und leer stehenden Wohnungen dar. Nicht berücksichtigt sind: Ferien- und Freizeitwohnungen, Diplomatenwohnungen/ Wohnungen ausländischer Streitkräfte sowie gewerblich genutzte Wohnungen. Die Berechnung erfolgt für Wohnungen in Wohngebäuden (ohne Wohnheime).</p>   |

| Merkmal                                 | Definition   |
|---|--|
| Paar                                    | Der Begriff Paar umfasst Paare in einer Ehe, Paare in einer eingetragenen Lebenspartnerschaft und Paare in einer nichtehelichen Lebensgemeinschaft, die jeweils in einem privaten Haushalt zusammenleben. Ein Ehepaar ist ein gemäß gesetzlichem Familienstand zum Stichtag verheiratetes verschiedengeschlechtliches Paar in einem privaten Haushalt. Eine eingetragene Lebenspartnerschaft ist ein gemäß gesetzlichem Familienstand zum Stichtag rechtlich anerkanntes gleichgeschlechtliches Paar in einem privaten Haushalt. Eine nichteheliche Lebensgemeinschaft ist ein gemischtgeschlechtliches Paar in einem privaten Haushalt, das gemäß gesetzlichem Familienstand zum Stichtag nicht miteinander verheiratet war.  |
| Privater Haushalt                       | Ein privater Haushalt besteht aus mindestens einer Person. Zugrunde gelegt wird das „Konzept des gemeinsamen Wohnens“. Alle Personen, die unabhängig von ihrem Wohnstatus (Haupt-/Nebenwohnsitz) gemeinsam in einer Wohnung leben, gelten als Mitglieder desselben privaten Haushalts, sodass es einen privaten Haushalt pro belegter Wohnung gibt. Personen in Gemeinschafts- und Anstaltsunterkünften sind hier nicht enthalten, sondern nur Personen, die eine eigene Haushaltsführung aufweisen. Eine Person des privaten Haushalts wird als Bezugsperson – das heißt eine nach Alter, Familienstand und Geschlecht festgelegte zentrale Person des privaten Haushalts – bestimmt. Ausgehend von dieser Person werden der Haushaltstyp und die Stellung der weiteren Personen im privaten Haushalt bestimmt.   |
| Regionalschlüssel                       | <p>Der Regionalschlüssel kennzeichnet die hierarchische Struktur aller Verwaltungsebenen. Er wird einheitlich von den Statistischen Ämtern des Bundes und der Länder vergeben.</p> <p>Der Regionalschlüssel gliedert sich wie folgt:</p> <ul style="list-style-type: none"> <li>1. – 2. Stelle = Kennzahl des Bundeslandes</li> <li>3. Stelle = Kennzahl des Regierungsbezirks</li> <li>4. – 5. Stelle = Kennzahl des Kreises bzw. der kreisfreien Stadt</li> <li>6. – 9. Stelle = Verbandsschlüssel (in Brandenburg: Ämterschlüssel)</li> <li>10. – 12. Stelle = Gemeindekennzahl</li> </ul> <p>Der vierstellige Verbandsschlüssel weist durch die führende Ziffer auf die Art der Gemeinde hin:</p> <ul style="list-style-type: none"> <li>0 = verbandsfreie Gemeinde (in Brandenburg: amtsfreie Gemeinde),</li> <li>5 = verbandsangehörige Gemeinde (in Brandenburg: amtsangehörige Gemeinde),</li> <li>9 = gemeindefreies Gebiet.</li> </ul> <p>Die gemeindefreien Gebiete sind für den Zensus 2011 nicht relevant.</p> <p>Die Verwaltungsebene Regierungsbezirk ist nur für folgende Bundesländer verfügbar: Baden-Württemberg, Bayern, Hessen, Niedersachsen (hier: Statistische Region), Nordrhein-Westfalen und Sachsen.</p> <p>Die Verwaltungsebene Gemeindeverband ist nur für folgende Bundesländer verfügbar: Brandenburg (hier: Ämter), Mecklenburg-Vorpommern, Niedersachsen (hier: Samtgemeinde), Rheinland-Pfalz, Sachsen, Sachsen-Anhalt, Schleswig-Holstein und Thüringen.</p> |
| Seniorenstatus eines privaten Haushalts | <p>Dargelegt wird die Haushaltstruktur aller privaten Haushalte, wobei dies hier in Abhängigkeit vom Alter der in einem privaten Haushalt wohnhaften Personen erfolgt. Als Senioren/-innen gelten diejenigen Personen, welche zum Zensusstichtag 9. Mai 2011 das 65. Lebensjahr vollendet haben.</p> <p><b>Haushalte mit ausschließlich Senioren/-innen</b></p> <p><b>Haushalte mit Senioren/-innen und Jüngeren</b></p> <p><b>Haushalte ohne Senioren/-innen</b></p>  |
| Stichtagsbezogenheit der Merkmale       | Stichtag der Gebäude- und Wohnungszählung war der 9. Mai 2011. Alle Angaben beziehen sich auf diesen Zeitpunkt.  |

| Merkmal                                       | Definition   |
|---|--|
| Typ des privaten Haushalts<br>(nach Familien) | <p>Dieses Merkmal beschreibt, in welcher Konstellation die Personen eines privaten Haushalts gemeinschaftlich leben, mit Fokus auf die Existenz von Kindern im privaten Haushalt.</p> <p><b>Eiipersonenhaushalte (Singlehaushalte)</b></p> <p>► Ein Eiipersonenhaushalt bezeichnet einen privaten Haushalt mit einer allein lebenden Person.</p> <p><b>Paare ohne Kind(er)</b></p> <p><b>Paare mit Kind(ern)</b></p> <p><b>Alleinerziehende Elternteile</b></p> <p>► Eine alleinerziehende Mutter oder ein alleinerziehender Vater ist ein Elternteil ohne Partner/-in mit mindestens einem Kind innerhalb eines privaten Haushalts.</p> <p><b>Mehrpersonenhaushalte ohne Kernfamilie</b></p> <p>► Unter Mehrpersonenhaushalten ohne Kernfamilie werden alle anderen privaten Mehrpersonenhaushalte zusammengefasst, die durch die zuvor genannten Kategorien nicht abgedeckt sind, wie etwa nicht eingetragene Lebenspartnerschaften gleichgeschlechtlicher Paare, Wohngemeinschaften, Großeltern-Enkel-Haushalte ohne Elternteile etc.</p> |
| Wohnung                                       | <p>Unter einer Wohnung sind nach außen abgeschlossene, zu Wohnzwecken bestimmte, in der Regel zusammenliegende Räume zu verstehen, die die Führung eines eigenen Haushalts ermöglichen und nicht vollständig für gewerbliche Zwecke genutzt werden.</p> <p>Eine Wohnung muss nicht notwendigerweise eine Küche oder Kochnische enthalten.</p> <p>Wohnungen haben einen eigenen Eingang unmittelbar vom Freien, von einem Treppenhaus oder einem Vorraum. Zur Wohnung können aber auch außerhalb des eigentlichen Wohnungsabschlusses liegende, zu Wohnzwecken ausgebaute Keller- oder Bodenräume (z. B. Mansarden) gehören.</p>  |
| Zahl der Räume                                | <p>Die Zahl der Räume umfasst alle Wohn-, Ess- und Schlafzimmer und andere separate Räume (z. B. bewohnbare Keller- und Bodenräume) von mindestens 6 m<sup>2</sup> Größe sowie abgeschlossene Küchen, unabhängig von deren Größe. Bad, Toilette, Flur und Wirtschaftsräume werden grundsätzlich nicht mitgezählt. Ein Wohnzimmer mit einer Essecke, Schlafnische oder Kochnische ist als ein Raum zu zählen. Dementsprechend bestehen Wohnungen, in denen es keine bauliche Trennung der einzelnen Wohnbereiche gibt (z. B. sogenannte „Loftwohnungen“), aus nur einem Raum.</p> <p><b>1 Raum</b></p> <p><b>2 Räume</b></p> <p><b>3 Räume</b></p> <p><b>4 Räume</b></p> <p><b>5 Räume</b></p> <p><b>6 Räume</b></p> <p><b>7 und mehr Räume</b></p>   |

## **Herausgeber**

Statistisches Landesamt Rheinland-Pfalz  
Mainzer Straße 14-16  
56130 Bad Ems

## **Auskunftsdienst**

E-Mail: [info@statistik.rlp.de](mailto:info@statistik.rlp.de)  
Telefon: 02603 71-4444  
Telefax: 02603 71-19 4444

## **Copyright**

© Statistisches Landesamt Rheinland-Pfalz  
Bad Ems 2014

Vervielfältigung und Verbreitung mit Quellenangabe gestattet.







Rheinland-Pfalz

STATISTISCHES LANDESAMT



# zensus 2011

## **Gebäude und Wohnungen sowie Wohnverhältnisse der Haushalte**

Gemeinde  
Mosbruch

am 9. Mai 2011

Ergebnisse des Zensus 2011



## Inhaltsverzeichnis

|   |    |
|---|----|
| Einführung .....  | 4  |
| Rechtliche Grundlagen .....   | 4  |
| Methode .....   | 4  |
| Systematik von Gebäuden und Wohnungen .....   | 5  |
| Tabellen  |    |
| 1.1 Gebäude mit Wohnraum und Wohnungen in Gebäuden mit Wohnraum<br>nach Baujahr, Gebäudetyp, Zahl der Wohnungen, Eigentumsform und Heizungsart .....        | 6  |
| 1.2 Gebäude mit Wohnraum nach Baujahr und Gebäudeart, Gebäudetyp,<br>Zahl der Wohnungen, Eigentumsform und Heizungsart .....                                | 8  |
| 1.3.1 Gebäude mit Wohnraum nach regionaler Einheit und Baujahr, Gebäudeart,<br>Gebäudetyp, Zahl der Wohnungen, Eigentumsform und Heizungsart .....          | 10 |
| 1.3.2 Gebäude mit Wohnraum nach regionaler Einheit und Baujahr, Gebäudeart,<br>Gebäudetyp, Zahl der Wohnungen, Eigentumsform und Heizungsart – in % – ..... | 12 |
| 2.1 Wohnungen in Gebäuden mit Wohnraum nach Art der Nutzung,<br>Fläche der Wohnung, Zahl der Räume und Ausstattung .....                                    | 14 |
| 2.2.1 Wohnungen in Gebäuden mit Wohnraum nach regionaler Einheit und<br>Art der Nutzung, Fläche der Wohnung, Zahl der Räume und Ausstattung .....           | 15 |
| 2.2.2 Wohnungen in Gebäuden mit Wohnraum nach regionaler Einheit und<br>Art der Nutzung, Fläche der Wohnung, Zahl der Räume und Ausstattung – in % – .....  | 16 |
| 3.1 Gebäude- und Wohnungskennzahlen im regionalen Vergleich .....   | 17 |
| 3.2 Weitere Wohnungskennzahlen im regionalen Vergleich .....  | 20 |
| 4.1 Haushalte nach Typ des privaten Haushalts (nach Familien) und Art der Wohnungs-<br>nutzung, Fläche der Wohnung und Zahl der Räume .....                 | 23 |
| 4.2 Haushalte nach Größe des privaten Haushalts und Art der Wohnungsnutzung,<br>Fläche der Wohnung und Zahl der Räume .....                                 | 24 |
| 4.3 Haushalte nach Seniorenstatus des privaten Haushalts und Art der Wohnungsnutzung,<br>Fläche der Wohnung und Zahl der Räume .....                        | 25 |
| Definitionen .....  | 26 |

## Einführung

Der Zensus 2011 ist eine Bevölkerungs-, Gebäude- und Wohnungszählung. Dabei werden – soweit möglich – bereits vorhandene Daten aus Verwaltungsregistern für statistische Zwecke genutzt. Eine Haushaltebefragung auf Stichprobenbasis, eine Vollerhebung aller an Anschriften mit Sonderbereichen lebenden Personen (Wohnheime und Gemeinschaftsunterkünfte) sowie eine postalische Befragung zu Gebäude- und Wohnungsdaten bei den Eigentümerinnen und Eigentümern oder Verwalterinnen und Verwaltern ergänzen und korrigieren die Informationen aus den Registern. Eine traditionelle Volkszählung inklusive einer Gebäude- und Wohnungszählung wurde in den alten Bundesländern letztmalig 1987, in der DDR letztmalig 1981 durchgeführt. Eine Gebäude- und Wohnungszählung fand nach der Wiedervereinigung nur in den neuen Bundesländern im Jahr 1995 statt.

Ziel des Zensus 2011 war zum einen die Ermittlung der amtlichen Einwohnerzahlen zum Stichtag 9. Mai 2011. Zum anderen wurden wichtige Strukturinformationen erhoben, welche eine umfassende Datengrundlage bieten, wie die Menschen in Deutschland leben, wohnen und arbeiten.

Die vorliegende Publikation präsentiert Ergebnisse des Zensus 2011 zu den Themen Gebäude, Wohnungen und Wohnverhältnisse von Haushalten nach Abschluss der Datenaufbereitung.

## Rechtliche Grundlagen

Die rechtlichen Grundlagen des Zensus 2011 bilden

- die Verordnung Europäische Gemeinschaft (EG) Nummer 763/2008 des Europäischen Parlaments und des Rates vom 9. Juli 2008 über Volks- und Wohnungszählungen,
- das Zensusvorbereitungsgesetz (ZensVorbG 2011),
- das Zensusgesetz 2011 (ZensG 2011),
- die Stichprobenverordnung Zensusgesetz 2011 (StichprobenV),
- sowie die jeweiligen landesrechtlichen Regelungen zur Ausführung des ZensG 2011.

Nach § 1 Abs. 1 ZensG 2011 führten die Statistischen Ämter des Bundes und der Länder eine Bevölkerungs-, Gebäude- und Wohnungszählung (Zensus) mit Stand zum 9. Mai 2011 (Berichtszeitpunkt) als Bundesstatistik durch.

Gemäß § 1 Abs. 3 ZensG 2011 dient der Zensus unter anderem der Gewinnung von Grunddaten für das Gesamtsystem der amtlichen Statistik sowie von Strukturdaten über die Bevölkerung als Datengrundlage für vielfältige politische Entscheidungen.

Die nachstehend veröffentlichten Ergebnisse wurden auf Basis folgender Erhebungen und statistischer Verfahren ermittelt:

- Daten aus der Gebäude- und Wohnungszählung (§ 6 ZensG 2011),
- Daten aus der Zusammenführung der Datensätze und Haushaltegenerierung (§ 9 Abs. 3 ZensG 2011).

## Methode

Da es in Deutschland zu Gebäude- und Wohnungsdaten keine flächendeckenden Register gibt, wurden die Angaben zu Gebäuden und Wohnungen durch eine postalische Befragung der Eigentümerinnen und Eigentümer oder Verwalterinnen und Verwalter von Gebäuden und Wohnungen sowie bewohnten Unterkünften gewonnen. Die zum Stichtag 9. Mai 2011 als Vollerhebung durchgeführte Gebäude- und Wohnungszählung liefert Informationen zu Gebäuden mit Wohnraum sowie zu den darin befindlichen Wohnungen. Zu rein gewerblich genutzten Objekten werden keine Informationen angeboten.

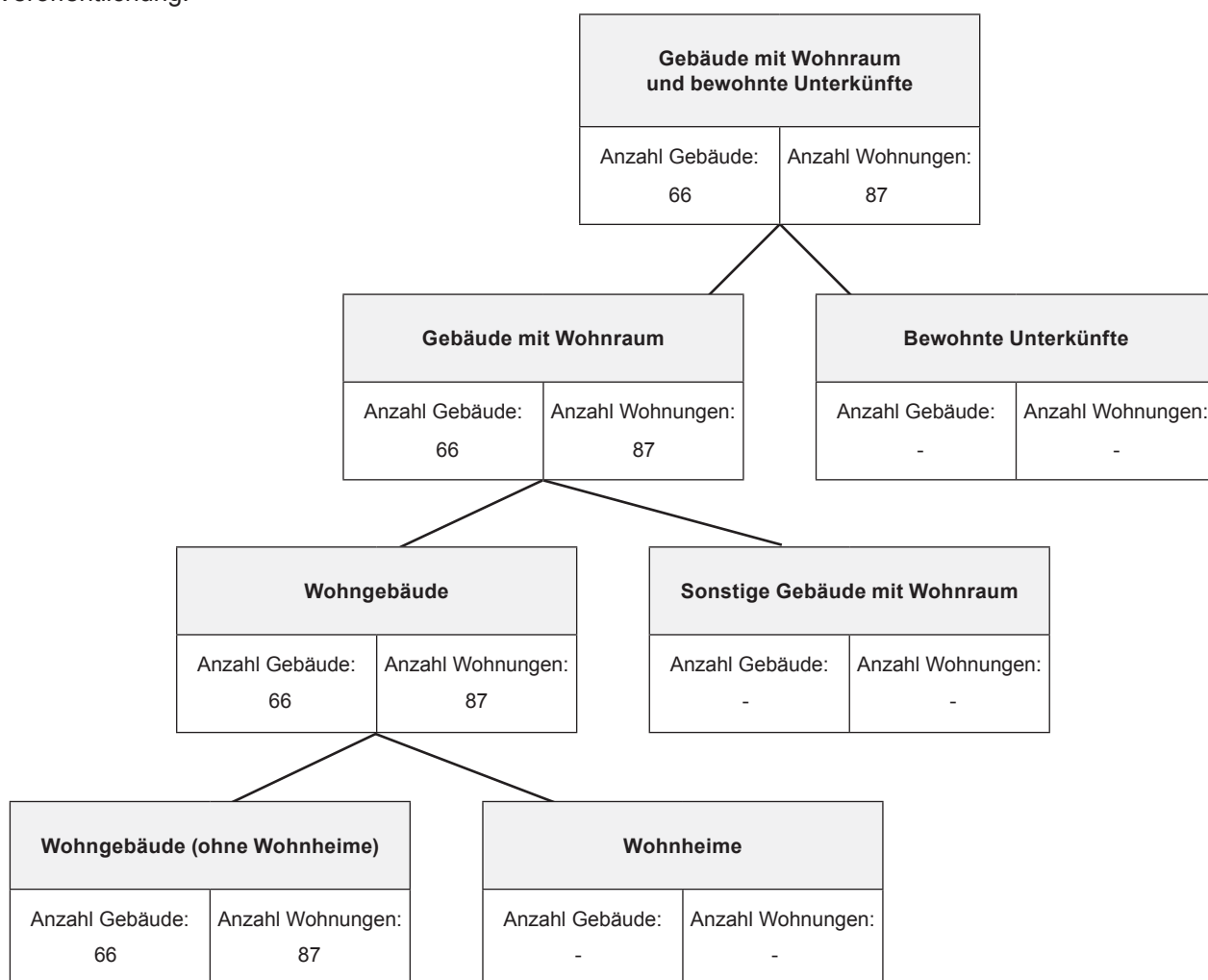
Durch das statistische Verfahren der Haushaltegenerierung stehen nicht nur die gesammelten Informationen zu Bevölkerung, Gebäuden und Wohnungen zur Verfügung, sondern zusätzlich auch Angaben zu Haushalts- und Familienstrukturen. Dabei wurden anschriftenweise Personen zu Haushalten zusammengefasst und den in der Gebäude- und Wohnungszählung erfassten Wohnungen zugeordnet. Die Haushaltegenerierung bildet daher die Wohnhaushalte an einer Anschrift ab. Die Zahl der Haushalte kann von der Zahl der bewohnten Wohnungen abweichen, da ein Haushalt beispielsweise bei Umzügen vorübergehend mehrere Wohnungen nutzen kann.

Bei allen Veröffentlichungen der amtlichen Statistik in Deutschland sind die Einzelangaben der Befragten grundsätzlich geheim zu halten (§ 16 Bundesstatistikgesetz). Bei allen Ergebnisbestandteilen aus Registerauszählungen oder Vollerhebungen des Zensus 2011 erfolgt die Geheimhaltung durch das maschinelle, datenverändernde Verfahren SAFE (Verfahren zur **s**icheren **A**nonymisierung für **E**inzeldaten). Dieses Verfahren stellt sicher, dass bereits vor Erstellung einer Ergebnistabelle kein Datensatz vorhanden ist, welcher Rückschlüsse auf Einzelfälle zulässt.

Weiterführende methodische Informationen zum Zensusmodell und zur Geheimhaltung stehen unter [www.zensus2011.de](http://www.zensus2011.de) zur Verfügung.

## Systematik von Gebäuden und Wohnungen

Im Rahmen des Zensus 2011 werden die Gebäude und Wohnungen nach der Art des Gebäudes in hierarchischen Strukturen abgebildet. Nachstehende Abbildung zeigt die Ergebnisse für die regionale Einheit dieser Veröffentlichung.



Die Ergebnisse zur Gebäude- und Wohnungszählung betrachten ausschließlich Gebäude mit Wohnraum. Bewohnte Unterkünfte bleiben daher für die Ergebnistabellen unberücksichtigt.

## 1.1 Gebäude mit Wohnraum und Wohnungen in Gebäuden mit Wohnraum nach Baujahr, Gebäudetyp, Zahl der Wohnungen, Eigentumsform und Heizungsart

|  | Gebäude mit Wohnraum |           | darunter    |           |
|--|----------------------|-----------|-------------|-----------|
|  | Gebäude              | Wohnungen | Wohngebäude |           |
|  |                      |           | Gebäude     | Wohnungen |
|  | Anzahl               | Anzahl    | Anzahl      | Anzahl    |
| <b>Insgesamt</b>                             |                      |           |             |           |
| Insgesamt                                    | 66                   | 87        | 66          | 87        |
| <b>Baujahr</b>                               |                      |           |             |           |
| Vor 1919                                     | 12                   | 12        | 12          | 12        |
| 1919 - 1948                                  | 6                    | 12        | 6           | 12        |
| 1949 - 1978                                  | 30                   | 39        | 30          | 39        |
| 1979 - 1986                                  | 3                    | 9         | 3           | 9         |
| 1987 - 1990                                  | -                    | -         | -           | -         |
| 1991 - 1995                                  | 3                    | 3         | 3           | 3         |
| 1996 - 2000                                  | 6                    | 6         | 6           | 6         |
| 2001 - 2004                                  | -                    | -         | -           | -         |
| 2005 - 2008                                  | 6                    | 6         | 6           | 6         |
| 2009 und später                              | -                    | -         | -           | -         |
| <b>Gebäudetyp nach Zahl der Wohnungen</b>    |                      |           |             |           |
| Freistehendes Haus Insgesamt                 | (60)                 | 81        | 60          | 81        |
| mit 1 Wohnung                                | (45)                 | (45)      | 45          | 45        |
| mit 2 Wohnungen                              | 15                   | (33)      | 15          | (33)      |
| mit 3 und mehr Wohnungen                     | -                    | 3         | -           | 3         |
| Doppelhaushälfte Insgesamt                   | 3                    | 3         | 3           | 3         |
| mit 1 Wohnung                                | 3                    | 3         | 3           | 3         |
| mit 2 Wohnungen                              | -                    | -         | -           | -         |
| mit 3 und mehr Wohnungen                     | -                    | -         | -           | -         |
| Gereihtes Haus Insgesamt                     | -                    | -         | -           | -         |
| mit 1 Wohnung                                | -                    | -         | -           | -         |
| mit 2 Wohnungen                              | -                    | -         | -           | -         |
| mit 3 und mehr Wohnungen                     | -                    | -         | -           | -         |
| Anderer Gebäudetyp Insgesamt                 | 3                    | 3         | 3           | 3         |
| mit 1 Wohnung                                | 3                    | 3         | 3           | 3         |
| mit 2 Wohnungen                              | -                    | -         | -           | -         |
| mit 3 und mehr Wohnungen                     | -                    | -         | -           | -         |
| <b>Zahl der Wohnungen im Gebäude</b>         |                      |           |             |           |
| 1 Wohnung                                    | 51                   | 51        | 51          | 51        |
| 2 Wohnungen                                  | 15                   | (33)      | 15          | (33)      |
| 3 - 6 Wohnungen                              | -                    | 3         | -           | 3         |
| 7 - 12 Wohnungen                             | -                    | -         | -           | -         |
| 13 und mehr Wohnungen                        | -                    | -         | -           | -         |
| <b>Eigentumsform des Gebäudes</b>            |                      |           |             |           |
| Gemeinschaft von Wohnungseigentümern/-innen  | 6                    | 12        | 6           | 12        |
| Privatperson/-en                             | 60                   | 75        | 60          | 75        |
| Wohnungsgenossenschaft                       | -                    | -         | -           | -         |
| Kommune oder kommunales Wohnungsunternehmen  | -                    | -         | -           | -         |
| Privatwirtschaftliches Wohnungsunternehmen   | -                    | -         | -           | -         |
| Anderes privatwirtschaftliches Unternehmen   | -                    | -         | -           | -         |
| Bund oder Land                               | -                    | -         | -           | -         |
| Organisation ohne Erwerbszweck (z.B. Kirche) | -                    | -         | -           | -         |

Noch: 1.1 Gebäude mit Wohnraum und Wohnungen in Gebäuden mit Wohnraum nach Baujahr, Gebäudetyp, Zahl der Wohnungen, Eigentumsform und Heizungsart

|  | Gebäude mit Wohnraum |           | darunter    |           |
|--|----------------------|-----------|-------------|-----------|
|  |                      |           | Wohngebäude |           |
|  | Gebäude              | Wohnungen | Gebäude     | Wohnungen |
|  | Anzahl               | Anzahl    | Anzahl      | Anzahl    |
| <b>Heizungsart</b>                               |                      |           |             |           |
| Fernheizung (Fernwärme)                          | -                    | -         | -           | -         |
| Etagenheizung                                    | -                    | -         | -           | -         |
| Blockheizung                                     | -                    | -         | -           | -         |
| Zentralheizung                                   | 54                   | 66        | 54          | 66        |
| Einzel-/Mehrraumöfen (auch Nachtspeicherheizung) | 6                    | 12        | 6           | 12        |
| Keine Heizung im Gebäude oder in den Wohnungen   | 6                    | 9         | 6           | 9         |

Bei den ausgewiesenen Wohnungszahlen sind gewerblich genutzte Wohnungen nicht, Diplomatenwohnungen/Wohnungen ausländischer Streitkräfte nur in der „Insgesamt-Zeile“ berücksichtigt.

Die ausgewiesenen Zahlen zu „Gebäudetyp nach Zahl der Wohnungen“ und „Zahl der Wohnungen im Gebäude“ können Abweichungen zwischen der Anzahl der Gebäude und der entsprechenden Zahl der Wohnungen in diesen Gebäuden aufweisen. Dies ist auf das beim Zensus 2011 eingesetzte Geheimhaltungsverfahren zurückzuführen sowie auf die in den Wohnungsauswertungen nicht berücksichtigten Diplomatenwohnungen/Wohnungen ausländischer Streitkräfte bzw. gewerblich genutzten Wohnungen.

## 1.2 Gebäude mit Wohnraum nach Baujahr und Gebäudeart, Gebäudetyp, Zahl der Wohnungen, Eigentumsform und Heizungsart

|  | Insgesamt | Baujahr (Jahrzwanzigste) |             |             |                 |
|--|-----------|--------------------------|-------------|-------------|-----------------|
|  |           | Vor 1950                 | 1950 - 1969 | 1970 - 1989 | 1990 und später |
|  | Anzahl    | Anzahl                   | Anzahl      | Anzahl      | Anzahl          |
| <b>Insgesamt</b>                             |           |                          |             |             |                 |
| Insgesamt                                    | 66        | 18                       | 20          | 13          | 15              |
| <b>Art des Gebäudes</b>                      |           |                          |             |             |                 |
| Gebäude mit Wohnraum                         | 66        | 18                       | 20          | 13          | 15              |
| Wohngebäude                                  | 66        | 18                       | 20          | 13          | 15              |
| Wohngebäude (ohne Wohnheime)                 | 66        | 18                       | 20          | 13          | 15              |
| Wohnheime                                    | -         | -                        | -           | -           | -               |
| Sonstige Gebäude mit Wohnraum                | -         | -                        | -           | -           | -               |
| <b>Gebäudetyp nach Zahl der Wohnungen</b>    |           |                          |             |             |                 |
| Freistehendes Haus Insgesamt                 | (60)      | 18                       | 14          | 13          | 15              |
| mit 1 Wohnung                                | (45)      | 15                       | 14          | 10          | 6               |
| mit 2 Wohnungen                              | 15        | 3                        | -           | 3           | 9               |
| mit 3 und mehr Wohnungen                     | -         | -                        | -           | -           | -               |
| Doppelhaushälfte Insgesamt                   | 3         | -                        | 3           | -           | -               |
| mit 1 Wohnung                                | 3         | -                        | 3           | -           | -               |
| mit 2 Wohnungen                              | -         | -                        | -           | -           | -               |
| mit 3 und mehr Wohnungen                     | -         | -                        | -           | -           | -               |
| Gereihtes Haus Insgesamt                     | -         | -                        | -           | -           | -               |
| mit 1 Wohnung                                | -         | -                        | -           | -           | -               |
| mit 2 Wohnungen                              | -         | -                        | -           | -           | -               |
| mit 3 und mehr Wohnungen                     | -         | -                        | -           | -           | -               |
| Anderer Gebäudetyp Insgesamt                 | 3         | -                        | 3           | -           | -               |
| mit 1 Wohnung                                | 3         | -                        | 3           | -           | -               |
| mit 2 Wohnungen                              | -         | -                        | -           | -           | -               |
| mit 3 und mehr Wohnungen                     | -         | -                        | -           | -           | -               |
| <b>Zahl der Wohnungen im Gebäude</b>         |           |                          |             |             |                 |
| 1 Wohnung                                    | 51        | 15                       | 20          | 10          | 6               |
| 2 Wohnungen                                  | 15        | 3                        | -           | 3           | 9               |
| 3 - 6 Wohnungen                              | -         | -                        | -           | -           | -               |
| 7 - 12 Wohnungen                             | -         | -                        | -           | -           | -               |
| 13 und mehr Wohnungen                        | -         | -                        | -           | -           | -               |
| <b>Eigentumsform des Gebäudes</b>            |           |                          |             |             |                 |
| Gemeinschaft von Wohnungseigentümern/-innen  | 6         | -                        | -           | 3           | 3               |
| Privatperson/-en                             | 60        | 18                       | 20          | (10)        | 12              |
| Wohnungsgenossenschaft                       | -         | -                        | -           | -           | -               |
| Kommune oder kommunales Wohnungsunternehmen  | -         | -                        | -           | -           | -               |
| Privatwirtschaftliches Wohnungsunternehmen   | -         | -                        | -           | -           | -               |
| Anderes privatwirtschaftliches Unternehmen   | -         | -                        | -           | -           | -               |
| Bund oder Land                               | -         | -                        | -           | -           | -               |
| Organisation ohne Erwerbszweck (z.B. Kirche) | -         | -                        | -           | -           | -               |



Noch: 1.2 Gebäude mit Wohnraum nach Baujahr und Gebäudeart, Gebäudetyp, Zahl der Wohnungen,  
Eigentumsform und Heizungsart

|   | Insgesamt | Baujahr (Jahrzwanzigste) |             |             |                 |
|---|-----------|--------------------------|-------------|-------------|-----------------|
|   |           | Vor 1950                 | 1950 - 1969 | 1970 - 1989 | 1990 und später |
|   | Anzahl    | Anzahl                   | Anzahl      | Anzahl      | Anzahl          |
| <b>Heizungsart</b>                                  |           |                          |             |             |                 |
| Fernheizung (Fernwärme)                             | -         | -                        | -           | -           | -               |
| Etagenheizung                                       | -         | -                        | -           | -           | -               |
| Blockheizung  | -         | -                        | -           | -           | -               |
| Zentralheizung                                      | 54        | 12                       | 17          | (10)        | 15              |
| Einzel-/Mehrraumöfen (auch<br>Nachtspeicherheizung) | 6         | -                        | 3           | 3           | -               |
| Keine Heizung im Gebäude oder in<br>den Wohnungen   | 6         | 6                        | -           | -           | -               |

## 1.3.1 Gebäude mit Wohnraum nach regionaler Einheit und Baujahr, Gebäudeart, Gebäudetyp, Zahl der Wohnungen, Eigentumsform und Heizungsart

|   | Gebäude  |                          |                       |                 |             |
|---|----------|--------------------------|-----------------------|-----------------|-------------|
|   | Mosbruch | Verbandsgemeinde Kelberg | Landkreis Vulkaneifel | Rheinland-Pfalz | Deutschland |
|   | Anzahl   | Anzahl                   | Anzahl                | Anzahl          | Anzahl      |
| <b>Insgesamt</b>                          |          |                          |                       |                 |             |
| Insgesamt                                 | 66       | 2 922                    | 23 720                | 1 183 475       | 18 922 618  |
| <b>Baujahr</b>                            |          |                          |                       |                 |             |
| Vor 1919                                  | 12       | 353                      | 3 744                 | 181 833         | 2 655 042   |
| 1919 - 1948                               | 6        | 370                      | 2 215                 | 123 453         | 2 307 543   |
| 1949 - 1978                               | 30       | 1 177                    | 9 290                 | 462 714         | 7 188 157   |
| 1979 - 1986                               | 3        | 323                      | 2 600                 | 120 331         | 1 828 250   |
| 1987 - 1990                               | -        | (106)                    | 817                   | 47 821          | 736 588     |
| 1991 - 1995                               | 3        | (165)                    | 1 365                 | 69 320          | 1 153 484   |
| 1996 - 2000                               | 6        | 203                      | 1 782                 | 79 166          | 1 434 704   |
| 2001 - 2004                               | -        | 98                       | 982                   | 47 349          | 790 074     |
| 2005 - 2008                               | 6        | 95                       | 669                   | 36 981          | 594 658     |
| 2009 und später                           | -        | 32                       | 256                   | 14 507          | 234 118     |
| <b>Art des Gebäudes</b>                   |          |                          |                       |                 |             |
| Gebäude mit Wohnraum                      | 66       | 2 922                    | 23 720                | 1 183 475       | 18 922 618  |
| Wohngebäude                               | 66       | 2 810                    | 22 800                | 1 140 000       | 18 259 360  |
| Wohngebäude (ohne Wohnheime)              | 66       | 2 807                    | 22 794                | 1 139 024       | 18 239 634  |
| Wohnheime                                 | -        | 3                        | 6                     | 976             | 19 726      |
| Sonstige Gebäude mit Wohnraum             | -        | (112)                    | 920                   | 43 475          | 663 258     |
| <b>Gebäudetyp nach Zahl der Wohnungen</b> |          |                          |                       |                 |             |
| Freistehendes Haus Insgesamt              | (60)     | 2 581                    | 18 981                | 813 645         | 11 670 098  |
| mit 1 Wohnung                             | (45)     | 2 088                    | 14 970                | 597 607         | 7 865 099   |
| mit 2 Wohnungen                           | 15       | 369                      | 2 930                 | 143 967         | 2 363 400   |
| mit 3 und mehr Wohnungen                  | -        | 124                      | 1 081                 | 72 071          | 1 441 599   |
| Doppelhaushälfte Insgesamt                | 3        | (109)                    | 1 714                 | 131 807         | 2 767 712   |
| mit 1 Wohnung                             | 3        | (76)                     | 1 270                 | 93 446          | 1 961 269   |
| mit 2 Wohnungen                           | -        | 15                       | 301                   | 21 364          | 424 662     |
| mit 3 und mehr Wohnungen                  | -        | (18)                     | 143                   | 16 997          | 381 781     |
| Gereihtes Haus Insgesamt                  | -        | 95                       | 1 896                 | 187 370         | 3 714 711   |
| mit 1 Wohnung                             | -        | 66                       | 1 400                 | 119 829         | 2 093 366   |
| mit 2 Wohnungen                           | -        | 23                       | 270                   | 22 255          | 311 332     |
| mit 3 und mehr Wohnungen                  | -        | 6                        | 226                   | 45 286          | 1 310 013   |
| Anderer Gebäudetyp Insgesamt              | 3        | (137)                    | 1 129                 | 50 653          | 770 097     |
| mit 1 Wohnung                             | 3        | 97                       | 857                   | 33 076          | 419 909     |
| mit 2 Wohnungen                           | -        | (33)                     | (175)                 | 7 730           | 130 258     |
| mit 3 und mehr Wohnungen                  | -        | 7                        | 97                    | 9 847           | 219 930     |
| <b>Zahl der Wohnungen im Gebäude</b>      |          |                          |                       |                 |             |
| 1 Wohnung                                 | 51       | 2 327                    | 18 497                | 843 958         | 12 339 643  |
| 2 Wohnungen                               | 15       | 440                      | 3 676                 | 195 316         | 3 229 652   |
| 3 - 6 Wohnungen                           | -        | 146                      | 1 418                 | 114 928         | 2 251 854   |
| 7 - 12 Wohnungen                          | -        | 9                        | 97                    | 23 254          | 882 631     |
| 13 und mehr Wohnungen                     | -        | -                        | (32)                  | 6 019           | 218 838     |

Noch: 1.3.1 Gebäude mit Wohnraum nach regionaler Einheit und Baujahr, Gebäudeart, Gebäudetyp, Zahl der Wohnungen, Eigentumsform und Heizungsart

|  | Gebäude  |                          |                       |                 |             |
|--|----------|--------------------------|-----------------------|-----------------|-------------|
|  | Mosbruch | Verbandsgemeinde Kelberg | Landkreis Vulkaneifel | Rheinland-Pfalz | Deutschland |
|  | Anzahl   | Anzahl                   | Anzahl                | Anzahl          | Anzahl      |
| <b>Eigentumsform des Gebäudes</b>                |          |                          |                       |                 |             |
| Gemeinschaft von Wohnungseigentümern/-innen      | 6        | 116                      | 1 132                 | 88 519          | 1 767 017   |
| Privatperson/-en                                 | 60       | 2 787                    | 22 381                | 1 060 228       | 15 968 275  |
| Wohnungsgenossenschaft                           | -        | -                        | -                     | 3 425           | 288 767     |
| Kommune oder kommunales Wohnungsunternehmen      | -        | 7                        | 48                    | 12 683          | 332 089     |
| Privatwirtschaftliches Wohnungsunternehmen       | -        | 6                        | 47                    | 8 438           | 316 086     |
| Anderes privatwirtschaftliches Unternehmen       | -        | -                        | 59                    | 4 760           | 131 832     |
| Bund oder Land                                   | -        | -                        | 3                     | 1 109           | 44 215      |
| Organisation ohne Erwerbszweck (z.B. Kirche)     | -        | 6                        | 50                    | 4 313           | 74 337      |
| <b>Heizungsart</b>                               |          |                          |                       |                 |             |
| Fernheizung (Fernwärme)                          | -        | 28                       | 317                   | 28 315          | 1 020 473   |
| Etagenheizung                                    | -        | 40                       | 447                   | 69 769          | 1 218 091   |
| Blockheizung                                     | -        | 4                        | (89)                  | 5 500           | 186 429     |
| Zentralheizung                                   | 54       | 2 412                    | 18 994                | 964 750         | 14 951 706  |
| Einzel-/Mehrraumöfen (auch Nachtspeicherheizung) | 6        | 368                      | 3 512                 | 103 185         | 1 435 746   |
| Keine Heizung im Gebäude oder in den Wohnungen   | 6        | 70                       | 361                   | 11 956          | 110 173     |

## 1.3.2 Gebäude mit Wohnraum nach regionaler Einheit und Baujahr, Gebäudeart, Gebäudetyp, Zahl der Wohnungen, Eigentumsform und Heizungsart -in %-

|   | Gebäude  |                          |                       |                 |             |
|---|----------|--------------------------|-----------------------|-----------------|-------------|
|   | Mosbruch | Verbandsgemeinde Kelberg | Landkreis Vulkaneifel | Rheinland-Pfalz | Deutschland |
|   | %        | %                        | %                     | %               | %           |
| <b>Baujahr</b>                            |          |                          |                       |                 |             |
| Vor 1919                                  | 18,2     | 12,1                     | 15,8                  | 15,4            | 14,0        |
| 1919 - 1948                               | 9,1      | 12,7                     | 9,3                   | 10,4            | 12,2        |
| 1949 - 1978                               | 45,5     | 40,3                     | 39,2                  | 39,1            | 38,0        |
| 1979 - 1986                               | 4,5      | 11,1                     | 11,0                  | 10,2            | 9,7         |
| 1987 - 1990                               | -        | (3,6)                    | 3,4                   | 4,0             | 3,9         |
| 1991 - 1995                               | 4,5      | (5,6)                    | 5,8                   | 5,9             | 6,1         |
| 1996 - 2000                               | 9,1      | 6,9                      | 7,5                   | 6,7             | 7,6         |
| 2001 - 2004                               | -        | 3,4                      | 4,1                   | 4,0             | 4,2         |
| 2005 - 2008                               | 9,1      | 3,3                      | 2,8                   | 3,1             | 3,1         |
| 2009 und später                           | -        | 1,1                      | 1,1                   | 1,2             | 1,2         |
| <b>Art des Gebäudes</b>                   |          |                          |                       |                 |             |
| Gebäude mit Wohnraum                      | 100,0    | 100,0                    | 100,0                 | 100,0           | 100,0       |
| Wohngebäude                               | 100,0    | 96,2                     | 96,1                  | 96,3            | 96,5        |
| Wohngebäude (ohne Wohnheime)              | 100,0    | 96,1                     | 96,1                  | 96,2            | 96,4        |
| Wohnheime                                 | -        | 0,1                      | 0,0                   | 0,1             | 0,1         |
| Sonstige Gebäude mit Wohnraum             | -        | (3,8)                    | 3,9                   | 3,7             | 3,5         |
| <b>Gebäudetyp nach Zahl der Wohnungen</b> |          |                          |                       |                 |             |
| Freistehendes Haus Insgesamt              | (90,9)   | 88,3                     | 80,0                  | 68,8            | 61,7        |
| mit 1 Wohnung                             | (68,2)   | 71,5                     | 63,1                  | 50,5            | 41,6        |
| mit 2 Wohnungen                           | 22,7     | 12,6                     | 12,4                  | 12,2            | 12,5        |
| mit 3 und mehr Wohnungen                  | -        | 4,2                      | 4,6                   | 6,1             | 7,6         |
| Doppelhaushälfte Insgesamt                | 4,5      | (3,7)                    | 7,2                   | 11,1            | 14,6        |
| mit 1 Wohnung                             | 4,5      | (2,6)                    | 5,4                   | 7,9             | 10,4        |
| mit 2 Wohnungen                           | -        | 0,5                      | 1,3                   | 1,8             | 2,2         |
| mit 3 und mehr Wohnungen                  | -        | (0,6)                    | 0,6                   | 1,4             | 2,0         |
| Gereihtes Haus Insgesamt                  | -        | 3,3                      | 8,0                   | 15,8            | 19,6        |
| mit 1 Wohnung                             | -        | 2,3                      | 5,9                   | 10,1            | 11,1        |
| mit 2 Wohnungen                           | -        | 0,8                      | 1,1                   | 1,9             | 1,6         |
| mit 3 und mehr Wohnungen                  | -        | 0,2                      | 1,0                   | 3,8             | 6,9         |
| Anderer Gebäudetyp Insgesamt              | 4,5      | (4,7)                    | 4,8                   | 4,3             | 4,1         |
| mit 1 Wohnung                             | 4,5      | 3,3                      | 3,6                   | 2,8             | 2,2         |
| mit 2 Wohnungen                           | -        | (1,1)                    | (0,7)                 | 0,7             | 0,7         |
| mit 3 und mehr Wohnungen                  | -        | 0,2                      | 0,4                   | 0,8             | 1,2         |
| <b>Zahl der Wohnungen im Gebäude</b>      |          |                          |                       |                 |             |
| 1 Wohnung                                 | 77,3     | 79,6                     | 78,0                  | 71,3            | 65,2        |
| 2 Wohnungen                               | 22,7     | 15,1                     | 15,5                  | 16,5            | 17,1        |
| 3 - 6 Wohnungen                           | -        | 5,0                      | 6,0                   | 9,7             | 11,9        |
| 7 - 12 Wohnungen                          | -        | 0,3                      | 0,4                   | 2,0             | 4,7         |
| 13 und mehr Wohnungen                     | -        | -                        | (0,1)                 | 0,5             | 1,2         |

Noch: 1.3.2 Gebäude mit Wohnraum nach regionaler Einheit und Baujahr, Gebäudeart, Gebäudetyp, Zahl der Wohnungen, Eigentumsform und Heizungsart -in %-

|  | Gebäude  |                          |                       |                 |             |
|--|----------|--------------------------|-----------------------|-----------------|-------------|
|  | Mosbruch | Verbandsgemeinde Kelberg | Landkreis Vulkaneifel | Rheinland-Pfalz | Deutschland |
|  | %        | %                        | %                     | %               | %           |
| <b>Eigentumsform des Gebäudes</b>                |          |                          |                       |                 |             |
| Gemeinschaft von Wohnungseigentümern/-innen      | 9,1      | 4,0                      | 4,8                   | 7,5             | 9,3         |
| Privatperson/-en                                 | 90,9     | 95,4                     | 94,4                  | 89,6            | 84,4        |
| Wohnungsgenossenschaft                           | -        | -                        | -                     | 0,3             | 1,5         |
| Kommune oder kommunales Wohnungsunternehmen      | -        | 0,2                      | 0,2                   | 1,1             | 1,8         |
| Privatwirtschaftliches Wohnungsunternehmen       | -        | 0,2                      | 0,2                   | 0,7             | 1,7         |
| Anderes privatwirtschaftliches Unternehmen       | -        | -                        | 0,2                   | 0,4             | 0,7         |
| Bund oder Land                                   | -        | -                        | 0,0                   | 0,1             | 0,2         |
| Organisation ohne Erwerbszweck (z.B. Kirche)     | -        | 0,2                      | 0,2                   | 0,4             | 0,4         |
| <b>Heizungsart</b>                               |          |                          |                       |                 |             |
| Fernheizung (Fernwärme)                          | -        | 1,0                      | 1,3                   | 2,4             | 5,4         |
| Etagenheizung                                    | -        | 1,4                      | 1,9                   | 5,9             | 6,4         |
| Blockheizung                                     | -        | 0,1                      | (0,4)                 | 0,5             | 1,0         |
| Zentralheizung                                   | 81,8     | 82,5                     | 80,1                  | 81,5            | 79,0        |
| Einzel-/Mehrraumöfen (auch Nachtspeicherheizung) | 9,1      | 12,6                     | 14,8                  | 8,7             | 7,6         |
| Keine Heizung im Gebäude oder in den Wohnungen   | 9,1      | 2,4                      | 1,5                   | 1,0             | 0,6         |

Die relativen Ergebnisse beziehen sich auf die Gesamtzahl der Gebäude der jeweiligen regionalen Einheit je betrachtetem Gebäudemerkmal.

Die relativen Werte wurden durch Division von Ergebnissen nach Durchführung der Geheimhaltung errechnet.

## 2.1 Wohnungen in Gebäuden mit Wohnraum nach Art der Nutzung, Fläche der Wohnung, Zahl der Räume und Ausstattung

|  | Wohnungen in Gebäuden mit Wohnraum | davon                     |   |                         |  |
|--|------------------------------------|---------------------------|---|-------------------------|--|
|  |                                    | Wohnungen in Wohngebäuden | davon                                       |                         | Wohnungen in Sonstigen Gebäuden mit Wohnraum |
|  |                                    |                           | Wohnungen in Wohngebäuden (keine Wohnheime) | Wohnungen in Wohnheimen |  |
|  | Anzahl                             | Anzahl                    | Anzahl                                      | Anzahl                  | Anzahl                                       |
| <b>Insgesamt</b>                               |                                    |                           |   |                         |  |
| Insgesamt                                      | 87                                 | 87                        | 87  | -                       | -  |
| <b>Art der Wohnungsnutzung</b>                 |                                    |                           |   |                         |  |
| Von Eigentümer/-in bewohnt                     | (54)                               | (54)                      | (54)  | -                       | -  |
| Zu Wohnzwecken vermietet (auch mietfrei)       | 6                                  | 6                         | 6   | -                       | -  |
| Ferien- und Freizeitwohnung                    | (15)                               | (15)                      | (15)  | -                       | -  |
| Leer stehend                                   | 12                                 | 12                        | 12  | -                       | -  |
| <b>Fläche der Wohnung in m²</b>                |                                    |                           |   |                         |  |
| Unter 40                                       | -                                  | -                         | -   | -                       | -  |
| 40 - 59  | 3                                  | 3                         | 3   | -                       | -  |
| 60 - 79  | 9                                  | 9                         | 9   | -                       | -  |
| 80 - 99  | 21                                 | 21                        | 21  | -                       | -  |
| 100 - 119                                      | 19                                 | 19                        | 19  | -                       | -  |
| 120 - 139                                      | (12)                               | 12                        | 12  | -                       | -  |
| 140 - 159                                      | 13                                 | 13                        | 13  | -                       | -  |
| 160 - 179                                      | 7                                  | 7                         | 7   | -                       | -  |
| 180 - 199                                      | -                                  | -                         | -   | -                       | -  |
| 200 und mehr                                   | 3                                  | 3                         | 3   | -                       | -  |
| <b>Zahl der Räume</b>                          |                                    |                           |   |                         |  |
| 1 Raum   | -                                  | -                         | -   | -                       | -  |
| 2 Räume  | 3                                  | 3                         | 3   | -                       | -  |
| 3 Räume  | 3                                  | 3                         | 3   | -                       | -  |
| 4 Räume  | 15                                 | 15                        | 15  | -                       | -  |
| 5 Räume  | 15                                 | 15                        | 15  | -                       | -  |
| 6 Räume  | (32)                               | (32)                      | (32)  | -                       | -  |
| 7 und mehr Räume                               | 19                                 | 19                        | 19  | -                       | -  |
| <b>Ausstattung der Wohnung</b>                 |                                    |                           |   |                         |  |
| Badewanne/Dusche und WC vorhanden              | 84                                 | 84                        | 84  | -                       | -  |
| Badewanne/Dusche und WC nicht vorhanden        | 3                                  | 3                         | 3   | -                       | -  |
| Badewanne/Dusche vorhanden, WC nicht vorhanden | -                                  | -                         | -   | -                       | -  |
| Badewanne/Dusche nicht vorhanden, WC vorhanden | -                                  | -                         | -   | -                       | -  |

Bei den ausgewiesenen Wohnungszahlen sind gewerblich genutzte Wohnungen nicht, Diplomatenwohnungen/Wohnungen ausländischer Streitkräfte nur in der „Insgesamt-Zeile“ berücksichtigt.

## 2.2.1 Wohnungen in Gebäuden mit Wohnraum nach regionaler Einheit und Art der Nutzung, Fläche der Wohnung, Zahl der Räume und Ausstattung

|  | Wohnungen |                          |                       |                 |             |
|--|-----------|--------------------------|-----------------------|-----------------|-------------|
|  | Mosbruch  | Verbandsgemeinde Kelberg | Landkreis Vulkaneifel | Rheinland-Pfalz | Deutschland |
|  | Anzahl    | Anzahl                   | Anzahl                | Anzahl          | Anzahl      |
| <b>Insgesamt</b>                               |           |                          |                       |                 |             |
| Insgesamt                                      | 87        | 3 699                    | 31 880                | 2 010 559       | 40 563 320  |
| <b>Art der Wohnungsnutzung</b>                 |           |                          |                       |                 |             |
| Von Eigentümer/-in bewohnt                     | (54)      | 2 440                    | 19 431                | 1 056 986       | 17 292 029  |
| Zu Wohnzwecken vermietet (auch mietfrei)       | 6         | 906                      | 9 426                 | 841 958         | 21 199 913  |
| Ferien- und Freizeitwohnung                    | (15)      | 175                      | 1 486                 | 14 906          | 224 529     |
| Leer stehend                                   | 12        | (178)                    | 1 533                 | 89 040          | 1 828 846   |
| <b>Fläche der Wohnung in m²</b>                |           |                          |                       |                 |             |
| Unter 40                                       | -         | 28                       | 471                   | 79 051          | 2 177 061   |
| 40 - 59  | 3         | 214                      | 2 492                 | 219 658         | 7 288 734   |
| 60 - 79  | 9         | 417                      | 4 570                 | 368 640         | 9 663 142   |
| 80 - 99  | 21        | 658                      | 5 625                 | 363 190         | 6 987 435   |
| 100 - 119                                      | 19        | 669                      | 5 122                 | 281 553         | 4 913 194   |
| 120 - 139                                      | (12)      | 685                      | 5 754                 | 282 169         | 4 211 779   |
| 140 - 159                                      | 13        | 476                      | 3 526                 | 181 337         | 2 394 089   |
| 160 - 179                                      | 7         | (197)                    | 1 782                 | 86 315          | 1 117 240   |
| 180 - 199                                      | -         | 136                      | 953                   | 53 728          | 686 793     |
| 200 und mehr                                   | 3         | (219)                    | 1 581                 | 87 249          | 1 105 850   |
| <b>Zahl der Räume</b>                          |           |                          |                       |                 |             |
| 1 Raum   | -         | 10                       | 290                   | 56 146          | 1 306 117   |
| 2 Räume  | 3         | 128                      | 1 524                 | 130 279         | 3 735 658   |
| 3 Räume  | 3         | 350                      | 3 899                 | 335 419         | 8 890 843   |
| 4 Räume  | 15        | 574                      | 5 534                 | 436 277         | 10 410 969  |
| 5 Räume  | 15        | 704                      | 5 864                 | 364 352         | 6 855 418   |
| 6 Räume  | (32)      | 737                      | 6 002                 | 292 471         | 4 406 792   |
| 7 und mehr Räume                               | 19        | 1 196                    | 8 763                 | 387 946         | 4 939 520   |
| <b>Ausstattung der Wohnung</b>                 |           |                          |                       |                 |             |
| Badewanne/Dusche und WC vorhanden              | 84        | 3 658                    | 31 595                | 1 970 139       | 39 916 059  |
| Badewanne/Dusche und WC nicht vorhanden        | 3         | 22                       | (99)                  | 6 506           | 308 371     |
| Badewanne/Dusche vorhanden, WC nicht vorhanden | -         | 3                        | (37)                  | 4 165           | 104 585     |
| Badewanne/Dusche nicht vorhanden, WC vorhanden | -         | 16                       | (145)                 | 22 080          | 216 302     |

Bei den ausgewiesenen Wohnungszahlen sind gewerblich genutzte Wohnungen nicht, Diplomatenwohnungen/Wohnungen ausländischer Streitkräfte nur in der „Insgesamt-Zeile“ berücksichtigt.

## 2.2.2 Wohnungen in Gebäuden mit Wohnraum nach regionaler Einheit und Art der Nutzung, Fläche der Wohnung, Zahl der Räume und Ausstattung -in %-

|  | Wohnungen |                          |                       |                 |             |
|--|-----------|--------------------------|-----------------------|-----------------|-------------|
|  | Mosbruch  | Verbandsgemeinde Kelberg | Landkreis Vulkaneifel | Rheinland-Pfalz | Deutschland |
|  | %         | %                        | %                     | %               | %           |
| <b>Art der Wohnungsnutzung</b>                 |           |                          |                       |                 |             |
| Von Eigentümer/-in bewohnt                     | (62,1)    | 66,0                     | 61,0                  | 52,8            | 42,6        |
| Zu Wohnzwecken vermietet (auch mietfrei)       | 6,9       | 24,5                     | 29,6                  | 42,0            | 52,3        |
| Ferien- und Freizeitwohnung                    | (17,2)    | 4,7                      | 4,7                   | 0,7             | 0,6         |
| Leer stehend                                   | 13,8      | (4,8)                    | 4,8                   | 4,4             | 4,5         |
| <b>Fläche der Wohnung in m²</b>                |           |                          |                       |                 |             |
| Unter 40                                       | -         | 0,8                      | 1,5                   | 3,9             | 5,4         |
| 40 - 59  | 3,4       | 5,8                      | 7,8                   | 11,0            | 18,0        |
| 60 - 79  | 10,3      | 11,3                     | 14,3                  | 18,4            | 23,8        |
| 80 - 99  | 24,1      | 17,8                     | 17,6                  | 18,1            | 17,2        |
| 100 - 119                                      | 21,8      | 18,1                     | 16,1                  | 14,1            | 12,1        |
| 120 - 139                                      | (13,8)    | 18,5                     | 18,1                  | 14,1            | 10,4        |
| 140 - 159                                      | 14,9      | 12,9                     | 11,1                  | 9,1             | 5,9         |
| 160 - 179                                      | 8,0       | (5,3)                    | 5,6                   | 4,3             | 2,8         |
| 180 - 199                                      | -         | 3,7                      | 3,0                   | 2,7             | 1,7         |
| 200 und mehr                                   | 3,4       | (5,9)                    | 5,0                   | 4,4             | 2,7         |
| <b>Zahl der Räume</b>                          |           |                          |                       |                 |             |
| 1 Raum   | -         | 0,3                      | 0,9                   | 2,8             | 3,2         |
| 2 Räume  | 3,4       | 3,5                      | 4,8                   | 6,5             | 9,2         |
| 3 Räume  | 3,4       | 9,5                      | 12,2                  | 16,7            | 21,9        |
| 4 Räume  | 17,2      | 15,5                     | 17,4                  | 21,8            | 25,7        |
| 5 Räume  | 17,2      | 19,0                     | 18,4                  | 18,2            | 16,9        |
| 6 Räume  | (36,8)    | 19,9                     | 18,8                  | 14,6            | 10,9        |
| 7 und mehr Räume                               | 21,8      | 32,3                     | 27,5                  | 19,4            | 12,2        |
| <b>Ausstattung der Wohnung</b>                 |           |                          |                       |                 |             |
| Badewanne/Dusche und WC vorhanden              | 96,6      | 98,9                     | 99,1                  | 98,4            | 98,4        |
| Badewanne/Dusche und WC nicht vorhanden        | 3,4       | 0,6                      | (0,3)                 | 0,3             | 0,8         |
| Badewanne/Dusche vorhanden, WC nicht vorhanden | -         | 0,1                      | (0,1)                 | 0,2             | 0,3         |
| Badewanne/Dusche nicht vorhanden, WC vorhanden | -         | 0,4                      | (0,5)                 | 1,1             | 0,5         |

Bei den ausgewiesenen Wohnungszahlen sind gewerblich genutzte Wohnungen, Diplomatenwohnungen/Wohnungen ausländischer Streitkräfte nicht berücksichtigt.

Die relativen Ergebnisse beziehen sich auf die Gesamtzahl der Gebäude der jeweiligen regionalen Einheit je betrachtetem Gebäudemerkmal.

Die relativen Werte wurden durch Division von Ergebnissen nach Durchführung der Geheimhaltung errechnet.



## 3.1 Gebäude- und Wohnungskennzahlen im regionalen Vergleich

| Gebiet                      | Kennzahlen für Gebäude und Wohnungen |  |   |
|-----------------------------|--------------------------------------|--|---|
|                             | Eigentümerquote<br>(Wohnungen)       | Durchschnittliche<br>Wohnungsgröße in m² | Durchschnittliche Anzahl<br>der Wohnungen je<br>Wohngebäude |
|                             | %                                    | m²                                       | Anzahl  |
| Verbandsgemeinde Daun       | 66                                   | 111                                      | 1   |
| Betteldorf                  | .                                    | .  | 1   |
| Bleckhausen                 | .                                    | .  | 1   |
| Brockscheid                 | .                                    | .  | 1   |
| Darscheid                   | .                                    | .  | 1   |
| Daun, Stadt                 | 51                                   | 105                                      | 2   |
| Demerath                    | .                                    | .  | 1   |
| Deudesfeld                  | .                                    | .  | 1   |
| Dockweiler                  | .                                    | .  | 1   |
| Dreis-Brück                 | 77                                   | 119                                      | 1   |
| Ellscheid                   | 78                                   | .  | 1   |
| Gefell                      | .                                    | .  | 1   |
| Gillenfeld                  | 66                                   | .  | 1   |
| Hinterweiler                | .                                    | 126                                      | 1   |
| Hörscheid                   | .                                    | .  | 1   |
| Immerath                    | .                                    | .  | 1   |
| Kirchweiler                 | .                                    | .  | 1   |
| Kradenbach                  | .                                    | .  | 1   |
| Mehren                      | 62                                   | 113                                      | 1   |
| Meisburg                    | .                                    | .  | 1   |
| Mückeln                     | 76                                   | .  | 1   |
| Nerdlen                     | .                                    | .  | 1   |
| Niederstadtfeld             | .                                    | .  | 1   |
| Oberstadtfeld               | .                                    | .  | 1   |
| Sarmersbach                 | .                                    | .  | 1   |
| Saxler                      | .                                    | .  | 1   |
| Schalkenmehren              | .                                    | .  | 1   |
| Schutz                      | .                                    | .  | 1   |
| Schönbach                   | .                                    | .  | 1   |
| Steineberg                  | .                                    | .  | 1   |
| Steiningen                  | .                                    | .  | 1   |
| Strohn                      | .                                    | .  | 1   |
| Strotzbüsch                 | .                                    | 110                                      | 1   |
| Udler                       | .                                    | .  | 1   |
| Utzerath                    | 86                                   | .  | 1   |
| Wallenborn                  | .                                    | .  | 1   |
| Weidenbach                  | .                                    | .  | 1   |
| Winkel (Eifel)              | .                                    | .  | 1   |
| Üdersdorf                   | 74                                   | .  | 1   |
| Verbandsgemeinde Gerolstein | 67                                   | 110                                      | 1   |
| Berlingen                   | .                                    | .  | 1   |
| Birresborn                  | .                                    | .  | 1   |
| Densborn                    | .                                    | 114                                      | 1   |
| Duppach                     | .                                    | .  | 1   |
| Gerolstein, Stadt           | 59                                   | 108                                      | 1   |
| Hohenfels-Essingen          | .                                    | .  | 1   |
| Kalenborn-Scheuern          | .                                    | .  | 1   |
| Kopp                        | .                                    | .  | 1   |
| Mürtenbach                  | .                                    | .  | 1   |
| Neroth                      | .                                    | .  | 1   |
| Pelm                        | .                                    | .  | 1   |

## Noch: 3.1 Gebäude- und Wohnungskennzahlen im regionalen Vergleich

| Gebiet                          | Kennzahlen für Gebäude und Wohnungen |  |   |
|---------------------------------|--------------------------------------|--|---|
|                                 | Eigentümerquote<br>(Wohnungen)       | Durchschnittliche<br>Wohnungsgröße in m² | Durchschnittliche Anzahl<br>der Wohnungen je<br>Wohngebäude |
|                                 | %                                    | m²                                       | Anzahl  |
| Rockeskyll                      | .                                    | 114                                      | 1   |
| Salm                            | .                                    | .  | 1   |
| Verbandsgemeinde Hillesheim     | 70                                   | 115                                      | 1   |
| Basberg                         | .                                    | .  | 1   |
| Berndorf                        | .                                    | .  | 1   |
| Dohm-Lammersdorf                | .                                    | .  | 1   |
| Hillesheim, Stadt               | 57                                   | .  | 2   |
| Kerpen (Eifel)                  | .                                    | .  | 1   |
| Nohn                            | .                                    | .  | 1   |
| Oberbettingen                   | .                                    | .  | 1   |
| Oberehe-Stroheich               | .                                    | .  | 1   |
| Walsdorf                        | .                                    | .  | 1   |
| Wiesbaum                        | .                                    | .  | 1   |
| Üxheim                          | .                                    | .  | 1   |
| <b>Verbandsgemeinde Kelberg</b> | <b>74</b>                            | .  | 1   |
| Arbach                          | .                                    | .  | 1   |
| Beinhausen                      | .                                    | .  | 1   |
| Bereborn                        | .                                    | .  | 1   |
| Berenbach                       | .                                    | .  | 1   |
| Bodenbach                       | .                                    | 122                                      | 1   |
| Bongard                         | .                                    | 116                                      | 1   |
| Borler                          | .                                    | .  | 1   |
| Boxberg                         | .                                    | .  | 1   |
| Brücktal                        | .                                    | .  | 2   |
| Drees                           | .                                    | .  | 1   |
| Gelenberg                       | 87                                   | 128                                      | 1   |
| Gunderath                       | .                                    | .  | 1   |
| Horperath                       | .                                    | .  | 1   |
| Höchstberg                      | .                                    | .  | 1   |
| Hörschhausen                    | .                                    | .  | 1   |
| Kaperich                        | .                                    | .  | 1   |
| Katzwinkel                      | 87                                   | .  | 1   |
| Kelberg                         | 65                                   | 119                                      | 1   |
| Kirsbach                        | .                                    | .  | 1   |
| Kolverath                       | .                                    | .  | 1   |
| Kötterichen                     | .                                    | 114                                      | 1   |
| Lirstal                         | .                                    | 100                                      | 1   |
| Mannebach                       | .                                    | .  | 1   |
| <b>Mosbruch</b>                 | <b>90</b>                            | .  | 1   |
| Neichen                         | .                                    | .  | 1   |
| Nitz                            | .                                    | .  | 2   |
| Oberelz                         | .                                    | .  | 1   |
| Reimerath                       | .                                    | .  | 1   |
| Retterath                       | .                                    | .  | 1   |
| Sassen                          | .                                    | .  | 1   |
| Uersfeld                        | .                                    | .  | 1   |
| Ueß                             | .                                    | .  | 1   |
| Welcherath                      | .                                    | .  | 1   |
| Verbandsgemeinde Obere Kyll     | 72                                   | 111                                      | 1   |
| Birgel                          | .                                    | .  | 1   |
| Esch                            | .                                    | .  | 1   |
| Feusdorf                        | 80                                   | 120                                      | 1   |

## Noch: 3.1 Gebäude- und Wohnungskennzahlen im regionalen Vergleich

| Gebiet                       | Kennzahlen für Gebäude und Wohnungen |  |   |
|------------------------------|--------------------------------------|--|---|
|                              | Eigentümerquote<br>(Wohnungen)       | Durchschnittliche<br>Wohnungsgröße in m² | Durchschnittliche Anzahl<br>der Wohnungen je<br>Wohngebäude |
|                              | %                                    | m²                                       | Anzahl  |
| Gönnersdorf                  | .                                    | .  | 1   |
| Hallschlag                   | .                                    | .  | 1   |
| Jünkerath                    | 62                                   | .  | 1   |
| Kerschenbach                 | .                                    | .  | 1   |
| Lissendorf                   | 67                                   | 99                                       | 1   |
| Ormont                       | .                                    | .  | 1   |
| Reuth                        | .                                    | .  | 2   |
| Scheid                       | 88                                   | .  | 1   |
| Schüller                     | .                                    | .  | 1   |
| Stadtkyll                    | .                                    | .  | 1   |
| Steffeln                     | .                                    | .  | 1   |
| <b>Landkreis Vulkaneifel</b> | 68,6                                 | .  | 1,4   |
| <b>Rheinland-Pfalz</b>       | 57,1                                 | 104,2                                    | 1,7   |
| <b>Deutschland</b>           | 45,9                                 | 91,4                                     | 2,1   |

Die Kennzahlen wurden durch Division von Originalergebnissen vor Geheimhaltung errechnet. Kennzahlwerte, die Rückschlüsse auf diese Originalergebnisse ermöglichen würden, wurden gesperrt.

Weitere Informationen zur jeweiligen Berechnung sind dem Bereich der Definitionen zu entnehmen.

## 3.2 Weitere Wohnungskennzahlen im regionalen Vergleich

| Gebiet                      | Kennzahlen für Wohnungen                  |                             |   |
|-----------------------------|---|-----------------------------|---|
|                             | Anteil des selbst genutzten Wohneigentums | Leerstandsquote (Wohnungen) | Anteil des zu Wohnzwecken vermieteten Wohneigentums (auch mietfrei) |
|                             | %   | %                           | %   |
| Verbandsgemeinde Daun       | 63  | 4                           | 33  |
| Betteldorf                  | .   | .                           | .   |
| Bleckhausen                 | .   | .                           | .   |
| Brockscheid                 | .   | .                           | .   |
| Darscheid                   | .   | .                           | .   |
| Daun, Stadt                 | 49  | 3                           | 48  |
| Demerath                    | .   | 6                           | 17  |
| Deudesfeld                  | .   | .                           | 20  |
| Dockweiler                  | .   | .                           | .   |
| Dreis-Brück                 | .   | 5                           | 21  |
| Ellscheid                   | .   | .                           | .   |
| Gefell                      | .   | -                           | .   |
| Gillenfeld                  | 63  | 5                           | 32  |
| Hinterweiler                | .   | .                           | .   |
| Hörscheid                   | .   | .                           | .   |
| Immerath                    | .   | 5                           | .   |
| Kirchweiler                 | .   | 6                           | .   |
| Kradenbach                  | .   | .                           | .   |
| Mehren                      | 59  | 5                           | 36  |
| Meisburg                    | .   | .                           | .   |
| Mückeln                     | .   | .                           | 24  |
| Nerdlen                     | .   | 4                           | .   |
| Niederstadtfeld             | 76  | .                           | .   |
| Oberstadtfeld               | .   | .                           | .   |
| Sarmersbach                 | .   | .                           | .   |
| Saxler                      | 69  | .                           | .   |
| Schalkenmehren              | .   | .                           | .   |
| Schutz                      | .   | .                           | .   |
| Schönbach                   | .   | .                           | .   |
| Steineberg                  | 79  | .                           | .   |
| Steiningen                  | 69  | .                           | .   |
| Strohn                      | .   | .                           | .   |
| Strotzbüsch                 | 69  | .                           | .   |
| Udler                       | .   | .                           | .   |
| Utzerath                    | .   | .                           | 13  |
| Wallenborn                  | .   | 7                           | .   |
| Weidenbach                  | .   | .                           | .   |
| Winkel (Eifel)              | .   | .                           | .   |
| Üdersdorf                   | 71  | 4                           | 25  |
| Verbandsgemeinde Gerolstein | 64  | 5                           | 31  |
| Berlingen                   | .   | .                           | .   |
| Birresborn                  | .   | 7                           | .   |
| Densborn                    | .   | .                           | .   |
| Duppach                     | .   | 9                           | .   |
| Gerolstein, Stadt           | 57  | 5                           | 39  |
| Hohenfels-Essingen          | .   | 4                           | .   |
| Kalenborn-Scheuern          | .   | .                           | .   |
| Kopp                        | .   | .                           | .   |
| Mürtenbach                  | 68  | .                           | .   |
| Neroth                      | 75  | .                           | .   |
| Pelm                        | 67  | .                           | .   |

## Noch: 3.2 Weitere Wohnungskennzahlen im regionalen Vergleich

| Gebiet                          | Kennzahlen für Wohnungen                  |                             |   |
|---------------------------------|---|-----------------------------|---|
|                                 | Anteil des selbst genutzten Wohneigentums | Leerstandsquote (Wohnungen) | Anteil des zu Wohnzwecken vermieteten Wohneigentums (auch mietfrei) |
|                                 | %   | %                           | %   |
| Rockeskyll                      | .   | .                           | .   |
| Salm                            | .   | .                           | .   |
| Verbandsgemeinde Hillesheim     | 67  | 4                           | 29  |
| Basberg                         | .   | .                           | .   |
| Berndorf                        | 75  | .                           | .   |
| Dohm-Lammersdorf                | .   | .                           | .   |
| Hillesheim, Stadt               | 55  | .                           | 42  |
| Kerpen (Eifel)                  | .   | 7                           | .   |
| Nohn                            | .   | .                           | .   |
| Oberbettingen                   | .   | 1                           | .   |
| Oberehe-Stroheich               | 82  | .                           | 15  |
| Walsdorf                        | .   | 6                           | .   |
| Wiesbaum                        | .   | .                           | .   |
| Üxheim                          | 74  | .                           | .   |
| <b>Verbandsgemeinde Kelberg</b> | 71  | 5                           | 24  |
| Arbach                          | .   | .                           | .   |
| Beinhausen                      | .   | -                           | .   |
| Bereborn                        | .   | .                           | .   |
| Berenbach                       | .   | .                           | .   |
| Bodenbach                       | .   | 3                           | .   |
| Bongard                         | 71  | .                           | .   |
| Borler                          | .   | .                           | .   |
| Boxberg                         | .   | .                           | 25  |
| Brücktal                        | .   | .                           | .   |
| Drees                           | .   | .                           | .   |
| Gelenberg                       | .   | .                           | .   |
| Gunderath                       | .   | .                           | .   |
| Horperath                       | .   | .                           | .   |
| Höchstberg                      | .   | .                           | .   |
| Hörschhausen                    | .   | .                           | .   |
| Kaperich                        | .   | .                           | .   |
| Katzwinkel                      | .   | .                           | 13  |
| Kelberg                         | 61  | .                           | .   |
| Kirsbach                        | .   | -                           | .   |
| Kolverath                       | .   | .                           | .   |
| Kötterichen                     | .   | .                           | 23  |
| Lirstal                         | .   | .                           | .   |
| Mannebach                       | .   | .                           | .   |
| <b>Mosbruch</b>                 | .   | .                           | .   |
| Neichen                         | .   | .                           | .   |
| Nitz                            | .   | .                           | .   |
| Oberelz                         | .   | .                           | .   |
| Reimerath                       | .   | .                           | .   |
| Retterath                       | 74  | .                           | 21  |
| Sassen                          | .   | .                           | .   |
| Uersfeld                        | .   | .                           | .   |
| Ueß                             | .   | -                           | .   |
| Welcherath                      | .   | .                           | .   |
| Verbandsgemeinde Obere Kyll     | 67  | 7                           | 26  |
| Birgel                          | .   | 7                           | .   |
| Esch                            | .   | .                           | .   |

## Noch: 3.2 Weitere Wohnungskennzahlen im regionalen Vergleich

| Gebiet                       | Kennzahlen für Wohnungen                  |                             |   |
|------------------------------|---|-----------------------------|---|
|                              | Anteil des selbst genutzten Wohneigentums | Leerstandsquote (Wohnungen) | Anteil des zu Wohnzwecken vermieteten Wohneigentums (auch mietfrei) |
|                              | %   | %                           | %   |
| Feusdorf                     | .   | .                           | .   |
| Gönnersdorf                  | .   | .                           | .   |
| Hallschlag                   | .   | .                           | .   |
| Jünkerath                    | .   | .                           | 35  |
| Kerschenbach                 | 78  | .                           | .   |
| Lissendorf                   | .   | .                           | .   |
| Ormont                       | .   | 4                           | .   |
| Reuth                        | .   | 4                           | .   |
| Scheid                       | .   | .                           | 12  |
| Schüller                     | .   | .                           | .   |
| Stadtkyll                    | .   | .                           | .   |
| Steffeln                     | .   | .                           | .   |
| <b>Landkreis Vulkaneifel</b> | 65,3                                      | 4,9                         | 29,8  |
| <b>Rheinland-Pfalz</b>       | 54,7                                      | 4,3                         | 41  |
| <b>Deutschland</b>           | 43,9                                      | 4,4                         | 51,7  |

Die Kennzahlen wurden durch Division von Originalergebnissen vor Geheimhaltung errechnet. Kennzahlwerte, die Rückschlüsse auf diese Originalergebnisse ermöglichen würden, wurden gesperrt.

Weitere Informationen zur jeweiligen Berechnung sind dem Bereich der Definitionen zu entnehmen.

#### 4.1 Haushalte nach Typ des privaten Haushalts (nach Familien) und Art der Wohnungsnutzung, Fläche der Wohnung und Zahl der Räume

|  | Insgesamt | Typ des privaten Haushalts (nach Familien) |                     |                     |                              |  |
|--|-----------|--|---------------------|---------------------|------------------------------|--|
|  |           | Einpersonenhaushalte<br>(Singlehaushalte)  | Paare ohne Kind(er) | Paare mit Kind(ern) | Alleinerziehende Elternteile | Mehrpersonenhaushalte ohne Kernfamilie |
|  | Anzahl    | Anzahl                                     | Anzahl              | Anzahl              | Anzahl                       | Anzahl                                 |
| <b>Insgesamt</b>                           |           |  |                     |                     |                              |  |
| Insgesamt                                  | (63)      | 15   | (17)                | 21                  | 7                            | 3                                      |
| <b>Art der Wohnungsnutzung</b>             |           |  |                     |                     |                              |  |
| Von Eigentümer/-in bewohnt                 | (51)      | 12   | (14)                | (15)                | 7                            | 3                                      |
| Zu Wohnzwecken vermietet (auch mietfrei)   | -         | -  | -                   | -                   | -                            | -                                      |
| <b>Fläche der Wohnung in m<sup>2</sup></b> |           |  |                     |                     |                              |  |
| Unter 40                                   | -         | -  | -                   | -                   | -                            | -                                      |
| 40 - 59                                    | -         | -  | -                   | -                   | -                            | -                                      |
| 60 - 79                                    | 3         | 3  | -                   | -                   | -                            | -                                      |
| 80 - 99                                    | 12        | 6  | 3                   | 3                   | -                            | -                                      |
| 100 - 119                                  | 13        | 6  | 3                   | -                   | 4                            | -                                      |
| 120 - 139                                  | (12)      | -  | -                   | 9                   | 3                            | -                                      |
| 140 - 159                                  | 13        | -  | 4                   | 6                   | -                            | 3                                      |
| 160 - 179                                  | 7         | -  | 4                   | 3                   | -                            | -                                      |
| 180 - 199                                  | -         | -  | -                   | -                   | -                            | -                                      |
| 200 und mehr                               | 3         | -  | 3                   | -                   | -                            | -                                      |
| <b>Zahl der Räume</b>                      |           |  |                     |                     |                              |  |
| 1 Raum                                     | -         | -  | -                   | -                   | -                            | -                                      |
| 2 Räume                                    | -         | -  | -                   | -                   | -                            | -                                      |
| 3 Räume                                    | -         | -  | -                   | -                   | -                            | -                                      |
| 4 Räume                                    | 6         | 6  | -                   | -                   | -                            | -                                      |
| 5 Räume                                    | (12)      | 3  | 3                   | 6                   | -                            | -                                      |
| 6 Räume                                    | (29)      | 6  | 4                   | 12                  | 4                            | 3                                      |
| 7 und mehr Räume                           | 16        | -  | 10                  | 3                   | 3                            | -                                      |

Nicht ausgewiesen werden unter „Art der Wohnungsnutzung“ Haushalte in Wohnungen, die als Ferien- und Freizeitwohnungen genutzt werden. Bei der Untergliederung nach den anderen Wohnungsmerkmalen sind diese allerdings enthalten.

Bei den ausgewiesenen Haushaltszahlen sind Haushalte in Diplomatenwohnungen/Wohnungen ausländischer Streitkräfte nur in der "Insgesamt-Zeile" berücksichtigt.

#### 4.2 Haushalte nach Größe des privaten Haushalts und Art der Wohnungsnutzung, Fläche der Wohnung und Zahl der Räume

|  | Insgesamt | Größe des privaten Haushalts |            |            |            |            |                     |
|--|-----------|------------------------------|------------|------------|------------|------------|---------------------|
|  |           | 1 Person                     | 2 Personen | 3 Personen | 4 Personen | 5 Personen | 6 und mehr Personen |
|  | Anzahl    | Anzahl                       | Anzahl     | Anzahl     | Anzahl     | Anzahl     | Anzahl              |
| <b>Insgesamt</b>                         |           |                              |            |            |            |            |                     |
| Insgesamt                                | (63)      | 15                           | 27         | (18)       | (3)        | -          | -                   |
| <b>Art der Wohnungsnutzung</b>           |           |                              |            |            |            |            |                     |
| Von Eigentümer/-in bewohnt               | (51)      | 12                           | 24         | 12         | (3)        | -          | -                   |
| Zu Wohnzwecken vermietet (auch mietfrei) | -         | -                            | -          | -          | -          | -          | -                   |
| <b>Fläche der Wohnung in m²</b>          |           |                              |            |            |            |            |                     |
| Unter 40                                 | -         | -                            | -          | -          | -          | -          | -                   |
| 40 - 59                                  | -         | -                            | -          | -          | -          | -          | -                   |
| 60 - 79                                  | 3         | 3                            | -          | -          | -          | -          | -                   |
| 80 - 99                                  | 12        | 6                            | 3          | 3          | -          | -          | -                   |
| 100 - 119                                | 13        | 6                            | 7          | -          | -          | -          | -                   |
| 120 - 139                                | (12)      | -                            | 3          | 9          | -          | -          | -                   |
| 140 - 159                                | 13        | -                            | 7          | 3          | 3          | -          | -                   |
| 160 - 179                                | 7         | -                            | 4          | 3          | -          | -          | -                   |
| 180 - 199                                | -         | -                            | -          | -          | -          | -          | -                   |
| 200 und mehr                             | 3         | -                            | 3          | -          | -          | -          | -                   |
| <b>Zahl der Räume</b>                    |           |                              |            |            |            |            |                     |
| 1 Raum                                   | -         | -                            | -          | -          | -          | -          | -                   |
| 2 Räume                                  | -         | -                            | -          | -          | -          | -          | -                   |
| 3 Räume                                  | -         | -                            | -          | -          | -          | -          | -                   |
| 4 Räume                                  | 6         | 6                            | -          | -          | -          | -          | -                   |
| 5 Räume                                  | (12)      | 3                            | 3          | 6          | -          | -          | -                   |
| 6 Räume                                  | (29)      | 6                            | 11         | 9          | 3          | -          | -                   |
| 7 und mehr Räume                         | 16        | -                            | 13         | 3          | -          | -          | -                   |

Nicht ausgewiesen werden unter „Art der Wohnungsnutzung“ Haushalte in Wohnungen, die als Ferien- und Freizeitwohnungen genutzt werden. Bei der Untergliederung nach den anderen Wohnungsmerkmalen sind diese allerdings enthalten.

Bei den ausgewiesenen Haushaltszahlen sind Haushalte in Diplomatenwohnungen/Wohnungen ausländischer Streitkräfte nur in der "Insgesamt-Zeile" berücksichtigt.



## 4.3 Haushalte nach Seniorenstatus des privaten Haushalts und Art der Wohnungsnutzung, Fläche der Wohnung und Zahl der Räume

|  | Insgesamt | Seniorenstatus eines privaten Haushalts      |  |                                |
|--|-----------|--|--|--------------------------------|
|  |           | Haushalte mit ausschließlich Senioren/-innen | Haushalte mit Senioren/-innen und Jüngeren | Haushalte ohne Senioren/-innen |
|  | Anzahl    | Anzahl                                       | Anzahl                                     | Anzahl                         |
| <b>Insgesamt</b>                         |           |  |  |                                |
| Insgesamt                                | (63)      | (7)  | 10   | 46                             |
| <b>Art der Wohnungsnutzung</b>           |           |  |  |                                |
| Von Eigentümer/-in bewohnt               | (51)      | (7)  | 7  | 37                             |
| Zu Wohnzwecken vermietet (auch mietfrei) | -         | -  | -  | -                              |
| <b>Fläche der Wohnung in m²</b>          |           |  |  |                                |
| Unter 40                                 | -         | -  | -  | -                              |
| 40 - 59                                  | -         | -  | -  | -                              |
| 60 - 79                                  | 3         | -  | -  | 3                              |
| 80 - 99                                  | 12        | -  | 3  | 9                              |
| 100 - 119                                | 13        | 3  | 4  | 6                              |
| 120 - 139                                | (12)      | -  | -  | 12                             |
| 140 - 159                                | 13        | 4  | 3  | 6                              |
| 160 - 179                                | 7         | -  | -  | 7                              |
| 180 - 199                                | -         | -  | -  | -                              |
| 200 und mehr                             | 3         | -  | -  | 3                              |
| <b>Zahl der Räume</b>                    |           |  |  |                                |
| 1 Raum                                   | -         | -  | -  | -                              |
| 2 Räume                                  | -         | -  | -  | -                              |
| 3 Räume                                  | -         | -  | -  | -                              |
| 4 Räume                                  | 6         | 3  | -  | 3                              |
| 5 Räume                                  | (12)      | -  | 3  | 9                              |
| 6 Räume                                  | (29)      | 4  | 7  | (18)                           |
| 7 und mehr Räume                         | 16        | -  | -  | 16                             |

Nicht ausgewiesen werden unter „Art der Wohnungsnutzung“ Haushalte in Wohnungen, die als Ferien- und Freizeitwohnungen genutzt werden. Bei der Untergliederung nach den anderen Wohnungsmerkmalen sind diese allerdings enthalten.

Bei den ausgewiesenen Haushaltszahlen sind Haushalte in Diplomatenwohnungen/Wohnungen ausländischer Streitkräfte nur in der "Insgesamt-Zeile" berücksichtigt.

## Definitionen

### Verwendete Symbolik

| Symbol   | Erläuterung  |
|--|--|
| –  | Nichts vorhanden <sup>1)</sup>   |
| 0  | Weniger als die Hälfte von 1 in der letzten besetzten Stelle, jedoch mehr als nichts                                 |
| ( )  | Aussagewert eingeschränkt, da der Zahlenwert durch das Geheimhaltungsverfahren relativ stark verändert wurde         |
| .  | Keine Angabe, da der Zahlenwert geheim zu halten ist oder durch das Geheimhaltungsverfahren zu stark verändert wurde |
| Abweichungen in den Summen durch Runden der Zahlen |  |

| Merkmal   | Definition   |
|---|--|
| Anteil der zu Wohnzwecken vermieteten Wohnungen (auch mietfrei) | Der Anteil der zu Wohnzwecken vermieteten Wohnungen (auch mietfrei) stellt den Anteil der zu Wohnzwecken vermieteten (oder mietfrei überlassenen) Wohnungen an allen bewohnten und leer stehenden Wohnungen dar. Nicht berücksichtigt sind: Ferien- und Freizeitwohnungen, Diplomatenwohnungen/ Wohnungen ausländischer Streitkräfte sowie gewerblich genutzte Wohnungen. Die Berechnung erfolgt für Wohnungen in Wohngebäuden (ohne Wohnheime).   |
| Anteil des selbstgenutzten Wohneigentums                        | Der Anteil des selbstgenutzten Wohneigentums stellt den Anteil der von Eigentümerinnen/ Eigentümern bewohnten Wohnungen an allen bewohnten und leer stehenden Wohnungen dar. Nicht berücksichtigt sind: Ferien- und Freizeitwohnungen, Diplomatenwohnungen/ Wohnungen ausländischer Streitkräfte sowie gewerblich genutzte Wohnungen. Die Berechnung erfolgt für Wohnungen in Wohngebäuden (ohne Wohnheime).   |
| Art der Wohnungsnutzung   | <p>Die Art der Wohnungsnutzung beschreibt, ob und von wem (Mieter/-in oder Eigentümer/-in) die Wohnung zum Stichtag genutzt wird.</p> <p><b>Von Eigentümer/-in bewohnt</b></p> <p>► Wenn mindestens eine/-r der Bewohner/-innen Eigentümer/-in der Wohnung ist.</p> <p><b>Zu Wohnzwecken vermietet (auch mietfrei)</b></p> <p>► Wenn keine/-r der Bewohner/-innen Eigentümer/-in der Wohnung ist, unabhängig davon, ob für die Wohnung Miete gezahlt wird oder diese mietfrei überlassen ist.</p> <p><b>Ferien- und Freizeitwohnung</b></p> <p>► Wohnung, in der Personen lediglich ihre Freizeit verbringen (z. B. am Wochenende, während des Urlaubs, der Ferien usw.). Sie kann von einem privaten Eigentümer/ einer privaten Eigentümerin selbst genutzt oder dauerhaft an eine dritte Person zur Freizeitnutzung vermietet (oder kostenlos überlassen) werden. Ferienwohnungen, die ständig gewerblich-hotelmäßig genutzt werden, gehören nicht dazu.</p> <p><b>Leer stehend</b></p> <p>► Wenn die Wohnung am Stichtag 9. Mai 2011 weder zu Wohnzwecken vermietet (auch mietfrei) ist, noch von dem Eigentümer/ der Eigentümerin selbst genutzt wird und auch keine Ferien- und Freizeitwohnung ist. Wenn die Wohnung wegen Umbau/ Modernisierung – bei Weiterbestehen des Mietverhältnisses – vorübergehend nicht genutzt werden kann, gilt diese Wohnung nicht als leer stehend.</p> <p><b>Diplomaten-/ Streitkräftewohnung</b></p> <p>► Eine Diplomatenwohnung/ Wohnung ausländischer Streitkräfte liegt immer dann vor, wenn mindestens einer der Bewohner oder eine der Bewohnerinnen einer ausländischen diplomatischen Vertretung, den ausländischen Streitkräften o. Ä. angehört, unabhängig davon, ob es sich dabei um Eigentümer/-innen oder Mieter/-innen handelt.</p> |

1) Dies kann ggf. durch das angewendete Geheimhaltungsverfahren bedingt sein.

| Merkmal                 | Definition  |
|-------------------------|---|
| Art des Gebäudes        | <p>Das Merkmal gibt die Art des Gebäudes an. Es wird unter anderem unterschieden zwischen Gebäuden, die überwiegend Wohnraum enthalten und Gebäuden, die überwiegend zu Geschäftszwecken genutzt werden.</p> <p><b>Gebäude mit Wohnraum</b></p> <p>► Für längere Dauer errichtete Bauwerke, die entweder vollständig oder teilweise für die Wohnversorgung von Haushalten bestimmt sind. Hierzu zählen auch administrative oder gewerblich genutzte Gebäude, wenn in ihnen mindestens eine zu Wohnzwecken genutzte Wohnung vorhanden ist. Gebäude mit Wohnraum gliedern sich in Wohngebäude und sonstige Gebäude mit Wohnraum.</p> <p><b>Wohngebäude</b></p> <p>► Gebäude, die mindestens zur Hälfte der Gesamtnutzfläche zu Wohnzwecken genutzt werden. Zu den Wohngebäuden gehören auch die Wohnheime (mit eigener Haushaltsführung der Bewohner/-innen).</p> <p><b>Wohngebäude (ohne Wohnheime)</b></p> <p>► Gebäude, die mindestens zur Hälfte der Gesamtnutzfläche zu Wohnzwecken genutzt werden (hier: ohne Wohnheime).</p> <p><b>Wohnheime (mit eigener Haushaltsführung der Bewohner/-innen)</b></p> <p>► Wohnheime sind Wohngebäude, die primär den Wohnbedürfnissen bestimmter Bevölkerungskreise dienen. Wohnheime besitzen Gemeinschaftsräume. Die Bewohner/-innen von Wohnheimen führen einen eigenen Haushalt.</p> <p><b>Sonstige Gebäude mit Wohnraum</b></p> <p>► Gebäude, in denen weniger als die Hälfte der Gesamtnutzfläche für Wohnzwecke genutzt wird, z. B. weil sich im Gebäude überwiegend Läden oder Büros befinden.</p> <p><b>Bewohnte Unterkünfte</b></p> <p>► Bewohnte Unterkünfte sind behelfsmäßige Bauten. Hierzu zählen z. B. Wohnbaracken, Bauwagen, Wohnwagen (z. B. auf Campingplätzen), Gartenlauben, Schrebergartenhütten, Jagdhütten, Weinberghütten, Almhütten, fest verankerte Wohnschiffe und Wohncontainer, sofern diese dauerhaft bewohnt werden.</p> |
| Auskunftspflichtige     | <p>Im Rahmen der Gebäude- und Wohnungszählung waren alle Eigentümer/-innen, Verwalter/-innen sowie sonstigen Verfügungs- und Nutzungsberechtigten der Gebäude und Wohnungen auskunftspflichtig.</p>   |
| Ausstattung der Wohnung | <p>Das Merkmal bezeichnet die Ausstattung in der Wohnung hinsichtlich Badewanne oder Dusche und WC. Ein WC ist eine Toilette mit Wasserspülung. Mit Badewanne/ Dusche sind eine fest eingebaute Badewanne oder eine fest eingebaute Dusche gemeint; diese verfügen über feste Wasserzu- und -abflussrohre.</p> <p>Es wird unterschieden zwischen:</p> <p><b>Badewanne/ Dusche und WC vorhanden</b><br/> <b>Badewanne/ Dusche und WC nicht vorhanden</b><br/> <b>Badewanne/ Dusche vorhanden, WC nicht vorhanden</b><br/> <b>Badewanne/ Dusche nicht vorhanden, WC vorhanden</b></p>   |
| Baujahr                 | <p>Mit Baujahr ist das Jahr der Bezugsfertigstellung des Gebäudes gemeint. Bei komplett zerstörten und wieder aufgebauten Gebäuden gilt das Jahr des Wiederaufbaus als Baujahr.</p> <p>Es werden folgende Klasseneinteilungen verwendet:</p> <p><b>Jahrzwanzigste</b></p> <ul style="list-style-type: none"> <li>– Vor 1950</li> <li>– 1950 – 1969</li> <li>– 1970 – 1989</li> <li>– 1990 und später</li> </ul> <p><b>Mikrozensusklassen:</b></p> <ul style="list-style-type: none"> <li>– Vor 1919</li> <li>– 1919 – 1948</li> <li>– 1949 – 1978</li> <li>– 1979 – 1986</li> <li>– 1987 – 1990</li> <li>– 1991 – 1995</li> <li>– 1996 – 2000</li> <li>– 2001 – 2004</li> <li>– 2005 – 2008</li> <li>– 2009 und später</li> </ul>   |

| Merkmal   | Definition   |
|---|--|
| Durchschnittliche Anzahl der Wohnungen je Wohngebäude | Die durchschnittliche Anzahl der Wohnungen je Wohngebäude ist das Verhältnis zwischen der Gesamtzahl der Wohnungen und der Gesamtzahl der Wohngebäude (ohne Wohnheime). Die Berechnung erfolgt für Wohnungen in Wohngebäuden (ohne Wohnheime).   |
| Durchschnittliche Wohnungsgröße in m²                 | Die durchschnittliche Wohnungsgröße in m² ist das Verhältnis zwischen der Gesamtfläche in m² und der Gesamtzahl der Wohnungen. Nicht berücksichtigt sind: Diplomatenwohnungen/ Wohnungen ausländischer Streitkräfte sowie gewerblich genutzte Wohnungen. Die Berechnung erfolgt für Wohnungen in Wohngebäuden (ohne Wohnheime).  |
| Eigentümerquote                                       | Die Eigentümerquote stellt den Anteil der von Eigentümerinnen/ Eigentümern bewohnten Wohnungen an allen bewohnten Wohnungen dar. Nicht berücksichtigt sind: Leer stehende Wohnungen, Ferien- und Freizeitwohnungen, Diplomatenwohnungen/ Wohnungen ausländischer Streitkräfte sowie gewerblich genutzte Wohnungen. Die Berechnung erfolgt für Wohnungen in Wohngebäuden (ohne Wohnheime).  |
| Eigentumsform des Gebäudes                            | <p>Das Merkmal bildet ab, wem das Eigentum an dem Gebäude (nicht der einzelnen Wohnung) rechtlich zusteht. Dies können Privatpersonen oder juristische Personen sein.</p> <p><b>Gemeinschaft von Wohnungseigentümern/ -innen</b></p> <p>► Gilt für Gebäude mit Eigentumswohnungen, in denen den Eigentümern/-innen Sondereigentum an einer Wohnung in Verbindung mit dem Miteigentumsanteil am gemeinschaftlichen Eigentum zusteht.</p> <p><b>Privatperson/-en</b></p> <p>► Alle natürlichen Personen. Dies können Einzelpersonen, Paare oder sonstige Gruppen von Personen sein, z. B. Erbengemeinschaften.</p> <p><b>Wohnungsgenossenschaft</b></p> <p>► Alle Wohnungsunternehmen, die die Rechtsform einer Genossenschaft haben.</p> <p><b>Kommune oder Kommunales Wohnungsunternehmen</b></p> <p>► Unternehmen oder Einrichtung, bei denen die Kommune mit mehr als 50 % Nennkapital oder Stimmrecht beteiligt ist.</p> <p><b>Privatwirtschaftliches Wohnungsunternehmen</b></p> <p>► Alle privatrechtlichen Wohnungsunternehmen ohne Genossenschaften.</p> <p><b>Anderes privatwirtschaftliches Unternehmen</b></p> <p>► Alle privatrechtlichen Unternehmen, in deren Eigentum sich Wohnungen befinden, deren primärer Erwerbszweck aber nicht die Wohnungsvermietung ist (z. B. Banken, Versicherungen, Fonds).</p> <p><b>Bund oder Land</b></p> <p>► Unternehmen oder Einrichtung, bei denen der Bund oder das Land mit mehr als 50 % Nennkapital oder Stimmrecht beteiligt ist.</p> <p><b>Organisation ohne Erwerbszweck</b></p> <p>► z. B. Kirche</p> |
| Erhebungseinheiten                                    | Bei der Gebäude- und Wohnungszählung wurden alle Gebäude mit Wohnraum, bewohnte Unterkünfte und Wohnungen erhoben.   |
| Fläche der Wohnung in m²                              | <p>Grundfläche der gesamten Wohnung in m². Zur Wohnung zählen auch außerhalb des eigentlichen Wohnungsabschlusses liegende Räume (z. B. Mansarden) sowie zu Wohnzwecken ausgebauter Keller- und Bodenräume.</p> <p>Zur Ermittlung der Wohnfläche sind anzurechnen:</p> <ul style="list-style-type: none"> <li>– voll: die Grundflächen von Räumen/ Raumteilen mit einer lichten Höhe von mindestens 2 Metern;</li> <li>– zur Hälfte: die Grundflächen von Räumen/ Raumteilen mit einer lichten Höhe von mindestens 1 Meter, aber weniger als 2 Metern; unbeheizbare Wintergärten, Schwimmbäder und ähnliche nach allen Seiten geschlossene Räume;</li> <li>– in der Regel zu einem Viertel, höchstens jedoch zur Hälfte: die Flächen von Balkonen, Loggien, Dachgärten, Terrassen.</li> </ul> <p>Die Fläche wird in 20 m²-Intervallen angegeben.</p>   |

| Merkmal                      | Definition   |
|------------------------------|--|
| Gebäudetyp                   | <p>Das Merkmal gibt die Bauart des Gebäudes an.</p> <p><b>Freistehendes Haus</b></p> <p>► Freistehendes Gebäude, unabhängig davon, ob es sich um ein Ein- oder Mehrfamilienhaus handelt.</p> <p><b>Doppelhaushälfte</b></p> <p>► Gebäude, das mit genau einem anderen Gebäude aneinander gebaut ist, unabhängig davon, ob es sich dabei um Ein- oder Mehrfamilienhäuser handelt.</p> <p><b>Gereihtes Haus</b></p> <p>► Gebäude, das mit mindestens zwei anderen Gebäuden aneinander gebaut ist, unabhängig davon, ob es sich dabei um Ein- oder Mehrfamilienhäuser handelt. Die Gebäude müssen nicht baugleich sein, sie können auch seitlich oder in der Höhe versetzt sein. Reiheneckhäuser zählen auch hierzu.</p> <p><b>Anderer Gebäudetyp</b></p> <p>► Alle Arten von Gebäuden, die nicht freistehendes Haus, Doppel- oder Reihnhaus sind sowie alle Arten von bewohnten Unterkünften.</p>  |
| Größe des privaten Haushalts | <p>Dieses Merkmal gibt die Anzahl der in einem privaten Haushalt lebenden Personen an.</p> <p><b>1 Person</b></p> <p><b>2 Personen</b></p> <p><b>3 Personen</b></p> <p><b>4 Personen</b></p> <p><b>5 Personen</b></p> <p><b>6 und mehr Personen</b></p>  |
| Heizungsart                  | <p>Das Merkmal bezeichnet die überwiegende Heizungsart im Gebäude.</p> <p><b>Fernheizung (Fernwärme)</b></p> <p>► Das Gebäude wird von einem zentralen Fernheizwerk aus mit Wärme versorgt (sog. Fernwärme).</p> <p><b>Etagenheizung</b></p> <p>► Unter einer Etagenheizung versteht man eine zentrale Heizanlage für sämtliche Räume einer abgeschlossenen Wohnung, wobei sich die Heizquelle meist innerhalb dieser Wohnung befindet, z. B. Gastherme.</p> <p><b>Blockheizung</b></p> <p>► Eine Blockheizung liegt vor, wenn ein Häuserblock durch ein zentrales Heizsystem beheizt wird und die Heizquelle sich in bzw. an einem der Gebäude oder in deren unmittelbarer Nähe befindet (sog. Nahwärme).</p> <p><b>Zentralheizung</b></p> <p>► Bei einer Zentralheizung werden sämtliche Wohneinheiten eines Gebäudes von einer zentralen Heizstelle, die sich innerhalb des Gebäudes (in der Regel im Keller) befindet, beheizt.</p> <p><b>Einzel-/ Mehrraumöfen (auch Nachtspeicherheizung)</b></p> <p>► Einzelöfen (z. B. Kohle- oder Nachtspeicheröfen) beheizen jeweils nur einen Raum, in dem sie stehen. In der Regel sind sie fest installiert. Ein Mehrraumofen (z. B. Kachelofen) beheizt gleichzeitig mehrere Räume (auch durch Luftkanäle).</p> <p><b>Keine Heizung im Gebäude oder in den Wohnungen</b></p> |
| Kernfamilie                  | <p>Eine Kernfamilie besteht aus zwei oder mehr Personen, die zu demselben privaten Haushalt gehören und setzt sich zusammen aus der Bezugsperson des privaten Haushalts – das heißt eine nach Alter, Familienstand und Geschlecht festgelegte zentrale Person des privaten Haushalts – und mindestens einer weiteren Person, z. B. der Partnerin/ dem Partner oder einem Kind der Bezugsperson. Dieses Familienkonzept beschränkt die Beziehungen zwischen Vorfahren und Nachfahren auf direkte Beziehungen (ersten Grades), das heißt auf Beziehungen zwischen Eltern und Kindern.</p>  |
| Kind                         | <p>Unter Kind ist ein leiblicher Sohn bzw. ein Stief- oder Adoptivsohn oder eine leibliche Tochter bzw. eine Stief- oder Adoptivtochter (ungeachtet des Alters) zu verstehen, dessen bzw. deren üblicher Aufenthaltsort sich im privaten Haushalt mindestens eines Elternteils befindet und ein Elternteil Bezugsperson und/ oder Partner/-in der Bezugsperson ist.</p>  |
| Leerstandsquote (Wohnungen)  | <p>Die Leerstandsquote (Wohnungen) stellt den Anteil der leer stehenden Wohnungen an allen bewohnten und leer stehenden Wohnungen dar. Nicht berücksichtigt sind: Ferien- und Freizeitwohnungen, Diplomatenwohnungen/ Wohnungen ausländischer Streitkräfte sowie gewerblich genutzte Wohnungen. Die Berechnung erfolgt für Wohnungen in Wohngebäuden (ohne Wohnheime).</p>   |

| Merkmal                                 | Definition   |
|---|--|
| Paar                                    | Der Begriff Paar umfasst Paare in einer Ehe, Paare in einer eingetragenen Lebenspartnerschaft und Paare in einer nichtehelichen Lebensgemeinschaft, die jeweils in einem privaten Haushalt zusammenleben. Ein Ehepaar ist ein gemäß gesetzlichem Familienstand zum Stichtag verheiratetes verschiedengeschlechtliches Paar in einem privaten Haushalt. Eine eingetragene Lebenspartnerschaft ist ein gemäß gesetzlichem Familienstand zum Stichtag rechtlich anerkanntes gleichgeschlechtliches Paar in einem privaten Haushalt. Eine nichteheliche Lebensgemeinschaft ist ein gemischtgeschlechtliches Paar in einem privaten Haushalt, das gemäß gesetzlichem Familienstand zum Stichtag nicht miteinander verheiratet war.  |
| Privater Haushalt                       | Ein privater Haushalt besteht aus mindestens einer Person. Zugrunde gelegt wird das „Konzept des gemeinsamen Wohnens“. Alle Personen, die unabhängig von ihrem Wohnstatus (Haupt-/Nebenwohnsitz) gemeinsam in einer Wohnung leben, gelten als Mitglieder desselben privaten Haushalts, sodass es einen privaten Haushalt pro belegter Wohnung gibt. Personen in Gemeinschafts- und Anstaltsunterkünften sind hier nicht enthalten, sondern nur Personen, die eine eigene Haushaltsführung aufweisen. Eine Person des privaten Haushalts wird als Bezugsperson – das heißt eine nach Alter, Familienstand und Geschlecht festgelegte zentrale Person des privaten Haushalts – bestimmt. Ausgehend von dieser Person werden der Haushaltstyp und die Stellung der weiteren Personen im privaten Haushalt bestimmt.   |
| Regionalschlüssel                       | <p>Der Regionalschlüssel kennzeichnet die hierarchische Struktur aller Verwaltungsebenen. Er wird einheitlich von den Statistischen Ämtern des Bundes und der Länder vergeben.</p> <p>Der Regionalschlüssel gliedert sich wie folgt:</p> <ul style="list-style-type: none"> <li>1. – 2. Stelle = Kennzahl des Bundeslandes</li> <li>3. Stelle = Kennzahl des Regierungsbezirks</li> <li>4. – 5. Stelle = Kennzahl des Kreises bzw. der kreisfreien Stadt</li> <li>6. – 9. Stelle = Verbandsschlüssel (in Brandenburg: Ämterschlüssel)</li> <li>10. – 12. Stelle = Gemeindekennzahl</li> </ul> <p>Der vierstellige Verbandsschlüssel weist durch die führende Ziffer auf die Art der Gemeinde hin:</p> <ul style="list-style-type: none"> <li>0 = verbandsfreie Gemeinde (in Brandenburg: amtsfreie Gemeinde),</li> <li>5 = verbandsangehörige Gemeinde (in Brandenburg: amtsangehörige Gemeinde),</li> <li>9 = gemeindefreies Gebiet.</li> </ul> <p>Die gemeindefreien Gebiete sind für den Zensus 2011 nicht relevant.</p> <p>Die Verwaltungsebene Regierungsbezirk ist nur für folgende Bundesländer verfügbar: Baden-Württemberg, Bayern, Hessen, Niedersachsen (hier: Statistische Region), Nordrhein-Westfalen und Sachsen.</p> <p>Die Verwaltungsebene Gemeindeverband ist nur für folgende Bundesländer verfügbar: Brandenburg (hier: Ämter), Mecklenburg-Vorpommern, Niedersachsen (hier: Samtgemeinde), Rheinland-Pfalz, Sachsen, Sachsen-Anhalt, Schleswig-Holstein und Thüringen.</p> |
| Seniorenstatus eines privaten Haushalts | <p>Dargelegt wird die Haushaltstruktur aller privaten Haushalte, wobei dies hier in Abhängigkeit vom Alter der in einem privaten Haushalt wohnhaften Personen erfolgt. Als Senioren/-innen gelten diejenigen Personen, welche zum Zensusstichtag 9. Mai 2011 das 65. Lebensjahr vollendet haben.</p> <p><b>Haushalte mit ausschließlich Senioren/-innen</b></p> <p><b>Haushalte mit Senioren/-innen und Jüngeren</b></p> <p><b>Haushalte ohne Senioren/-innen</b></p>  |
| Stichtagsbezogenheit der Merkmale       | Stichtag der Gebäude- und Wohnungszählung war der 9. Mai 2011. Alle Angaben beziehen sich auf diesen Zeitpunkt.  |

| Merkmal                                       | Definition   |
|---|--|
| Typ des privaten Haushalts<br>(nach Familien) | <p>Dieses Merkmal beschreibt, in welcher Konstellation die Personen eines privaten Haushalts gemeinschaftlich leben, mit Fokus auf die Existenz von Kindern im privaten Haushalt.</p> <p><b>Eiipersonenhaushalte (Singlehaushalte)</b></p> <p>► Ein Eiipersonenhaushalt bezeichnet einen privaten Haushalt mit einer allein lebenden Person.</p> <p><b>Paare ohne Kind(er)</b></p> <p><b>Paare mit Kind(ern)</b></p> <p><b>Alleinerziehende Elternteile</b></p> <p>► Eine alleinerziehende Mutter oder ein alleinerziehender Vater ist ein Elternteil ohne Partner/-in mit mindestens einem Kind innerhalb eines privaten Haushalts.</p> <p><b>Mehrpersonenhaushalte ohne Kernfamilie</b></p> <p>► Unter Mehrpersonenhaushalten ohne Kernfamilie werden alle anderen privaten Mehrpersonenhaushalte zusammengefasst, die durch die zuvor genannten Kategorien nicht abgedeckt sind, wie etwa nicht eingetragene Lebenspartnerschaften gleichgeschlechtlicher Paare, Wohngemeinschaften, Großeltern-Enkel-Haushalte ohne Elternteile etc.</p> |
| Wohnung                                       | <p>Unter einer Wohnung sind nach außen abgeschlossene, zu Wohnzwecken bestimmte, in der Regel zusammenliegende Räume zu verstehen, die die Führung eines eigenen Haushalts ermöglichen und nicht vollständig für gewerbliche Zwecke genutzt werden.</p> <p>Eine Wohnung muss nicht notwendigerweise eine Küche oder Kochnische enthalten.</p> <p>Wohnungen haben einen eigenen Eingang unmittelbar vom Freien, von einem Treppenhaus oder einem Vorraum. Zur Wohnung können aber auch außerhalb des eigentlichen Wohnungsabschlusses liegende, zu Wohnzwecken ausgebaute Keller- oder Bodenräume (z. B. Mansarden) gehören.</p>  |
| Zahl der Räume                                | <p>Die Zahl der Räume umfasst alle Wohn-, Ess- und Schlafzimmer und andere separate Räume (z. B. bewohnbare Keller- und Bodenräume) von mindestens 6 m<sup>2</sup> Größe sowie abgeschlossene Küchen, unabhängig von deren Größe. Bad, Toilette, Flur und Wirtschaftsräume werden grundsätzlich nicht mitgezählt. Ein Wohnzimmer mit einer Essecke, Schlafnische oder Kochnische ist als ein Raum zu zählen. Dementsprechend bestehen Wohnungen, in denen es keine bauliche Trennung der einzelnen Wohnbereiche gibt (z. B. sogenannte „Loftwohnungen“), aus nur einem Raum.</p> <p><b>1 Raum</b></p> <p><b>2 Räume</b></p> <p><b>3 Räume</b></p> <p><b>4 Räume</b></p> <p><b>5 Räume</b></p> <p><b>6 Räume</b></p> <p><b>7 und mehr Räume</b></p>   |

## **Herausgeber**

Statistisches Landesamt Rheinland-Pfalz  
Mainzer Straße 14-16  
56130 Bad Ems

## **Auskunftsdienst**

E-Mail: [info@statistik.rlp.de](mailto:info@statistik.rlp.de)  
Telefon: 02603 71-4444  
Telefax: 02603 71-19 4444

## **Copyright**

© Statistisches Landesamt Rheinland-Pfalz  
Bad Ems 2014

Vervielfältigung und Verbreitung mit Quellenangabe gestattet.







Rheinland-Pfalz

STATISTISCHES LANDESAMT



# zensus 2011

## **Gebäude und Wohnungen sowie Wohnverhältnisse der Haushalte**

Gemeinde  
Nitz

am 9. Mai 2011

Ergebnisse des Zensus 2011



## Inhaltsverzeichnis

|   |    |
|---|----|
| Einführung .....  | 4  |
| Rechtliche Grundlagen .....   | 4  |
| Methode .....   | 4  |
| Systematik von Gebäuden und Wohnungen .....   | 5  |
| Tabellen  |    |
| 1.1 Gebäude mit Wohnraum und Wohnungen in Gebäuden mit Wohnraum<br>nach Baujahr, Gebäudetyp, Zahl der Wohnungen, Eigentumsform und Heizungsart .....        | 6  |
| 1.2 Gebäude mit Wohnraum nach Baujahr und Gebäudeart, Gebäudetyp,<br>Zahl der Wohnungen, Eigentumsform und Heizungsart .....                                | 8  |
| 1.3.1 Gebäude mit Wohnraum nach regionaler Einheit und Baujahr, Gebäudeart,<br>Gebäudetyp, Zahl der Wohnungen, Eigentumsform und Heizungsart .....          | 10 |
| 1.3.2 Gebäude mit Wohnraum nach regionaler Einheit und Baujahr, Gebäudeart,<br>Gebäudetyp, Zahl der Wohnungen, Eigentumsform und Heizungsart – in % – ..... | 12 |
| 2.1 Wohnungen in Gebäuden mit Wohnraum nach Art der Nutzung,<br>Fläche der Wohnung, Zahl der Räume und Ausstattung .....                                    | 14 |
| 2.2.1 Wohnungen in Gebäuden mit Wohnraum nach regionaler Einheit und<br>Art der Nutzung, Fläche der Wohnung, Zahl der Räume und Ausstattung .....           | 15 |
| 2.2.2 Wohnungen in Gebäuden mit Wohnraum nach regionaler Einheit und<br>Art der Nutzung, Fläche der Wohnung, Zahl der Räume und Ausstattung – in % – .....  | 16 |
| 3.1 Gebäude- und Wohnungskennzahlen im regionalen Vergleich .....   | 17 |
| 3.2 Weitere Wohnungskennzahlen im regionalen Vergleich .....  | 20 |
| 4.1 Haushalte nach Typ des privaten Haushalts (nach Familien) und Art der Wohnungs-<br>nutzung, Fläche der Wohnung und Zahl der Räume .....                 | 23 |
| 4.2 Haushalte nach Größe des privaten Haushalts und Art der Wohnungsnutzung,<br>Fläche der Wohnung und Zahl der Räume .....                                 | 24 |
| 4.3 Haushalte nach Seniorenstatus des privaten Haushalts und Art der Wohnungsnutzung,<br>Fläche der Wohnung und Zahl der Räume .....                        | 25 |
| Definitionen .....  | 26 |

## Einführung

Der Zensus 2011 ist eine Bevölkerungs-, Gebäude- und Wohnungszählung. Dabei werden – soweit möglich – bereits vorhandene Daten aus Verwaltungsregistern für statistische Zwecke genutzt. Eine Haushaltebefragung auf Stichprobenbasis, eine Vollerhebung aller an Anschriften mit Sonderbereichen lebenden Personen (Wohnheime und Gemeinschaftsunterkünfte) sowie eine postalische Befragung zu Gebäude- und Wohnungsdaten bei den Eigentümerinnen und Eigentümern oder Verwalterinnen und Verwaltern ergänzen und korrigieren die Informationen aus den Registern. Eine traditionelle Volkszählung inklusive einer Gebäude- und Wohnungszählung wurde in den alten Bundesländern letztmalig 1987, in der DDR letztmalig 1981 durchgeführt. Eine Gebäude- und Wohnungszählung fand nach der Wiedervereinigung nur in den neuen Bundesländern im Jahr 1995 statt.

Ziel des Zensus 2011 war zum einen die Ermittlung der amtlichen Einwohnerzahlen zum Stichtag 9. Mai 2011. Zum anderen wurden wichtige Strukturinformationen erhoben, welche eine umfassende Datengrundlage bieten, wie die Menschen in Deutschland leben, wohnen und arbeiten.

Die vorliegende Publikation präsentiert Ergebnisse des Zensus 2011 zu den Themen Gebäude, Wohnungen und Wohnverhältnisse von Haushalten nach Abschluss der Datenaufbereitung.

## Rechtliche Grundlagen

Die rechtlichen Grundlagen des Zensus 2011 bilden

- die Verordnung Europäische Gemeinschaft (EG) Nummer 763/2008 des Europäischen Parlaments und des Rates vom 9. Juli 2008 über Volks- und Wohnungszählungen,
- das Zensusvorbereitungsgesetz (ZensVorbG 2011),
- das Zensusgesetz 2011 (ZensG 2011),
- die Stichprobenverordnung Zensusgesetz 2011 (StichprobenV),
- sowie die jeweiligen landesrechtlichen Regelungen zur Ausführung des ZensG 2011.

Nach § 1 Abs. 1 ZensG 2011 führten die Statistischen Ämter des Bundes und der Länder eine Bevölkerungs-, Gebäude- und Wohnungszählung (Zensus) mit Stand zum 9. Mai 2011 (Berichtszeitpunkt) als Bundesstatistik durch.

Gemäß § 1 Abs. 3 ZensG 2011 dient der Zensus unter anderem der Gewinnung von Grunddaten für das Gesamtsystem der amtlichen Statistik sowie von Strukturdaten über die Bevölkerung als Datengrundlage für vielfältige politische Entscheidungen.

Die nachstehend veröffentlichten Ergebnisse wurden auf Basis folgender Erhebungen und statistischer Verfahren ermittelt:

- Daten aus der Gebäude- und Wohnungszählung (§ 6 ZensG 2011),
- Daten aus der Zusammenführung der Datensätze und Haushaltegenerierung (§ 9 Abs. 3 ZensG 2011).

## Methode

Da es in Deutschland zu Gebäude- und Wohnungsdaten keine flächendeckenden Register gibt, wurden die Angaben zu Gebäuden und Wohnungen durch eine postalische Befragung der Eigentümerinnen und Eigentümer oder Verwalterinnen und Verwalter von Gebäuden und Wohnungen sowie bewohnten Unterkünften gewonnen. Die zum Stichtag 9. Mai 2011 als Vollerhebung durchgeführte Gebäude- und Wohnungszählung liefert Informationen zu Gebäuden mit Wohnraum sowie zu den darin befindlichen Wohnungen. Zu rein gewerblich genutzten Objekten werden keine Informationen angeboten.

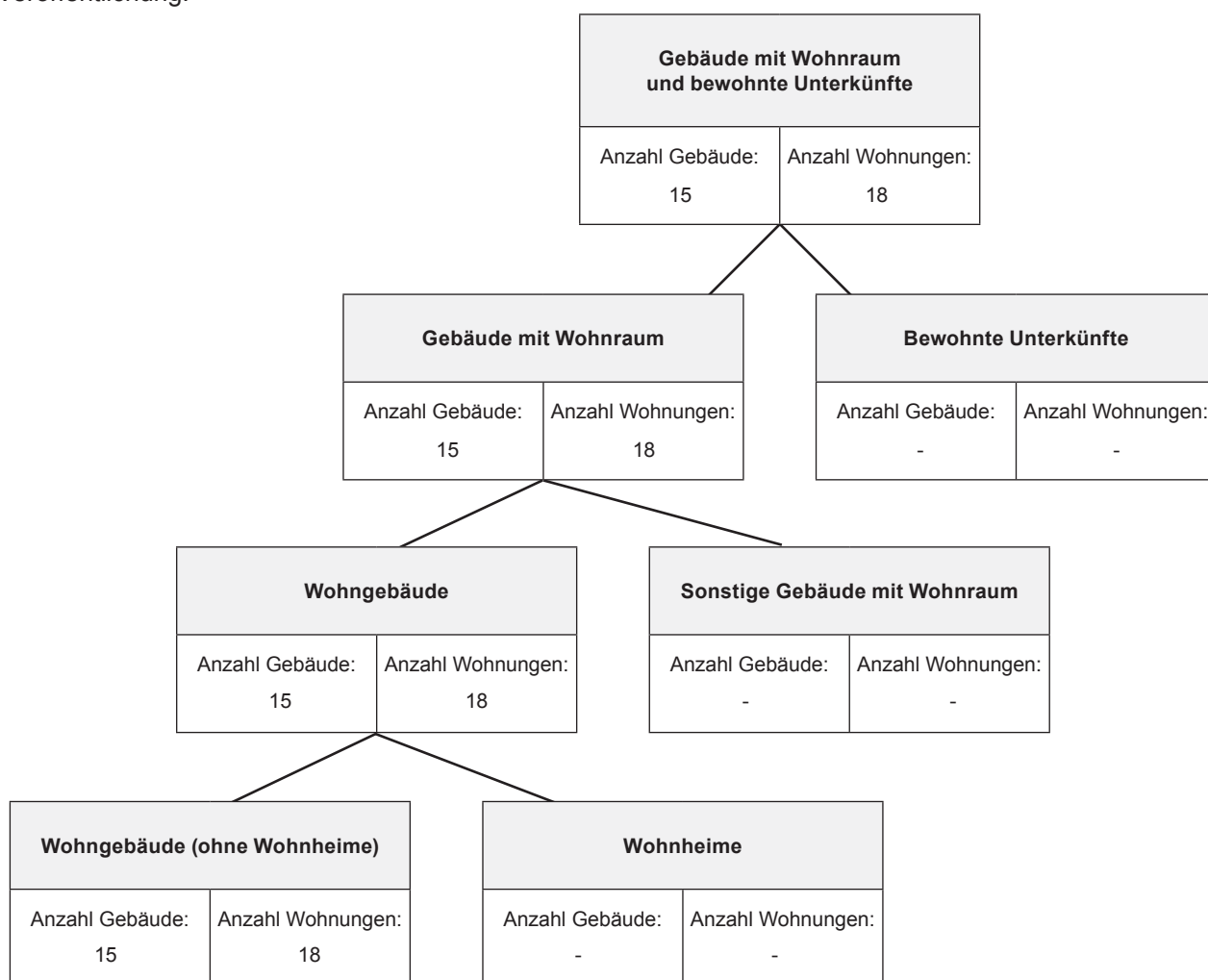
Durch das statistische Verfahren der Haushaltegenerierung stehen nicht nur die gesammelten Informationen zu Bevölkerung, Gebäuden und Wohnungen zur Verfügung, sondern zusätzlich auch Angaben zu Haushalts- und Familienstrukturen. Dabei wurden anschriftenweise Personen zu Haushalten zusammengefasst und den in der Gebäude- und Wohnungszählung erfassten Wohnungen zugeordnet. Die Haushaltegenerierung bildet daher die Wohnhaushalte an einer Anschrift ab. Die Zahl der Haushalte kann von der Zahl der bewohnten Wohnungen abweichen, da ein Haushalt beispielsweise bei Umzügen vorübergehend mehrere Wohnungen nutzen kann.

Bei allen Veröffentlichungen der amtlichen Statistik in Deutschland sind die Einzelangaben der Befragten grundsätzlich geheim zu halten (§ 16 Bundesstatistikgesetz). Bei allen Ergebnisbestandteilen aus Registerauszählungen oder Vollerhebungen des Zensus 2011 erfolgt die Geheimhaltung durch das maschinelle, datenverändernde Verfahren SAFE (Verfahren zur **s**icheren **A**nonymisierung für **E**inzeldaten). Dieses Verfahren stellt sicher, dass bereits vor Erstellung einer Ergebnistabelle kein Datensatz vorhanden ist, welcher Rückschlüsse auf Einzelfälle zulässt.

Weiterführende methodische Informationen zum Zensusmodell und zur Geheimhaltung stehen unter [www.zensus2011.de](http://www.zensus2011.de) zur Verfügung.

## Systematik von Gebäuden und Wohnungen

Im Rahmen des Zensus 2011 werden die Gebäude und Wohnungen nach der Art des Gebäudes in hierarchischen Strukturen abgebildet. Nachstehende Abbildung zeigt die Ergebnisse für die regionale Einheit dieser Veröffentlichung.



Die Ergebnisse zur Gebäude- und Wohnungszählung betrachten ausschließlich Gebäude mit Wohnraum. Bewohnte Unterkünfte bleiben daher für die Ergebnistabellen unberücksichtigt.

### 1.1 Gebäude mit Wohnraum und Wohnungen in Gebäuden mit Wohnraum nach Baujahr, Gebäudetyp, Zahl der Wohnungen, Eigentumsform und Heizungsart

|  | Gebäude mit Wohnraum |           | darunter    |           |
|--|----------------------|-----------|-------------|-----------|
|  | Gebäude              | Wohnungen | Wohngebäude |           |
|  |                      |           | Gebäude     | Wohnungen |
|  | Anzahl               | Anzahl    | Anzahl      | Anzahl    |
| <b>Insgesamt</b>                             |                      |           |             |           |
| Insgesamt                                    | 15                   | 18        | 15          | 18        |
| <b>Baujahr</b>                               |                      |           |             |           |
| Vor 1919                                     | 3                    | 3         | 3           | 3         |
| 1919 - 1948                                  | -                    | -         | -           | -         |
| 1949 - 1978                                  | 6                    | 6         | 6           | 6         |
| 1979 - 1986                                  | 3                    | 6         | 3           | 6         |
| 1987 - 1990                                  | 3                    | 3         | 3           | 3         |
| 1991 - 1995                                  | -                    | -         | -           | -         |
| 1996 - 2000                                  | -                    | -         | -           | -         |
| 2001 - 2004                                  | -                    | -         | -           | -         |
| 2005 - 2008                                  | -                    | -         | -           | -         |
| 2009 und später                              | -                    | -         | -           | -         |
| <b>Gebäudetyp nach Zahl der Wohnungen</b>    |                      |           |             |           |
| Freistehendes Haus Insgesamt                 | 15                   | 18        | 15          | 18        |
| mit 1 Wohnung                                | 9                    | 9         | 9           | 9         |
| mit 2 Wohnungen                              | 3                    | 3         | 3           | 3         |
| mit 3 und mehr Wohnungen                     | 3                    | 6         | 3           | 6         |
| Doppelhaushälfte Insgesamt                   | -                    | -         | -           | -         |
| mit 1 Wohnung                                | -                    | -         | -           | -         |
| mit 2 Wohnungen                              | -                    | -         | -           | -         |
| mit 3 und mehr Wohnungen                     | -                    | -         | -           | -         |
| Gereihtes Haus Insgesamt                     | -                    | -         | -           | -         |
| mit 1 Wohnung                                | -                    | -         | -           | -         |
| mit 2 Wohnungen                              | -                    | -         | -           | -         |
| mit 3 und mehr Wohnungen                     | -                    | -         | -           | -         |
| Anderer Gebäudetyp Insgesamt                 | -                    | -         | -           | -         |
| mit 1 Wohnung                                | -                    | -         | -           | -         |
| mit 2 Wohnungen                              | -                    | -         | -           | -         |
| mit 3 und mehr Wohnungen                     | -                    | -         | -           | -         |
| <b>Zahl der Wohnungen im Gebäude</b>         |                      |           |             |           |
| 1 Wohnung                                    | (9)                  | (9)       | (9)         | (9)       |
| 2 Wohnungen                                  | 3                    | 3         | 3           | 3         |
| 3 - 6 Wohnungen                              | 3                    | 6         | 3           | 6         |
| 7 - 12 Wohnungen                             | -                    | -         | -           | -         |
| 13 und mehr Wohnungen                        | -                    | -         | -           | -         |
| <b>Eigentumsform des Gebäudes</b>            |                      |           |             |           |
| Gemeinschaft von Wohnungseigentümern/-innen  | -                    | -         | -           | -         |
| Privatperson/-en                             | 15                   | 18        | 15          | 18        |
| Wohnungsgenossenschaft                       | -                    | -         | -           | -         |
| Kommune oder kommunales Wohnungsunternehmen  | -                    | -         | -           | -         |
| Privatwirtschaftliches Wohnungsunternehmen   | -                    | -         | -           | -         |
| Anderes privatwirtschaftliches Unternehmen   | -                    | -         | -           | -         |
| Bund oder Land                               | -                    | -         | -           | -         |
| Organisation ohne Erwerbszweck (z.B. Kirche) | -                    | -         | -           | -         |

Noch: 1.1 Gebäude mit Wohnraum und Wohnungen in Gebäuden mit Wohnraum nach Baujahr, Gebäudetyp, Zahl der Wohnungen, Eigentumsform und Heizungsart

|  | Gebäude mit Wohnraum |           | darunter    |           |
|--|----------------------|-----------|-------------|-----------|
|  |                      |           | Wohngebäude |           |
|  | Gebäude              | Wohnungen | Gebäude     | Wohnungen |
|  | Anzahl               | Anzahl    | Anzahl      | Anzahl    |
| <b>Heizungsart</b>                               |                      |           |             |           |
| Fernheizung (Fernwärme)                          | -                    | -         | -           | -         |
| Etagenheizung                                    | -                    | -         | -           | -         |
| Blockheizung                                     | -                    | -         | -           | -         |
| Zentralheizung                                   | 15                   | 18        | 15          | 18        |
| Einzel-/Mehrraumöfen (auch Nachtspeicherheizung) | -                    | -         | -           | -         |
| Keine Heizung im Gebäude oder in den Wohnungen   | -                    | -         | -           | -         |

Bei den ausgewiesenen Wohnungszahlen sind gewerblich genutzte Wohnungen nicht, Diplomatenwohnungen/Wohnungen ausländischer Streitkräfte nur in der „Insgesamt-Zeile“ berücksichtigt.

Die ausgewiesenen Zahlen zu „Gebäudetyp nach Zahl der Wohnungen“ und „Zahl der Wohnungen im Gebäude“ können Abweichungen zwischen der Anzahl der Gebäude und der entsprechenden Zahl der Wohnungen in diesen Gebäuden aufweisen. Dies ist auf das beim Zensus 2011 eingesetzte Geheimhaltungsverfahren zurückzuführen sowie auf die in den Wohnungsauswertungen nicht berücksichtigten Diplomatenwohnungen/Wohnungen ausländischer Streitkräfte bzw. gewerblich genutzten Wohnungen.

## 1.2 Gebäude mit Wohnraum nach Baujahr und Gebäudeart, Gebäudetyp, Zahl der Wohnungen, Eigentumsform und Heizungsart

|  | Insgesamt | Baujahr (Jahrzwanzigste) |             |             |                 |
|--|-----------|--------------------------|-------------|-------------|-----------------|
|  |           | Vor 1950                 | 1950 - 1969 | 1970 - 1989 | 1990 und später |
|  | Anzahl    | Anzahl                   | Anzahl      | Anzahl      | Anzahl          |
| <b>Insgesamt</b>                             |           |                          |             |             |                 |
| Insgesamt                                    | 15        | 3                        | 6           | 3           | 3               |
| <b>Art des Gebäudes</b>                      |           |                          |             |             |                 |
| Gebäude mit Wohnraum                         | 15        | 3                        | 6           | 3           | 3               |
| Wohngebäude                                  | 15        | 3                        | 6           | 3           | 3               |
| Wohngebäude (ohne Wohnheime)                 | 15        | 3                        | 6           | 3           | 3               |
| Wohnheime                                    | -         | -                        | -           | -           | -               |
| Sonstige Gebäude mit Wohnraum                | -         | -                        | -           | -           | -               |
| <b>Gebäudetyp nach Zahl der Wohnungen</b>    |           |                          |             |             |                 |
| Freistehendes Haus Insgesamt                 | 15        | 3                        | 6           | 3           | 3               |
| mit 1 Wohnung                                | 9         | 3                        | 3           | -           | 3               |
| mit 2 Wohnungen                              | 3         | -                        | 3           | -           | -               |
| mit 3 und mehr Wohnungen                     | 3         | -                        | -           | 3           | -               |
| Doppelhaushälfte Insgesamt                   | -         | -                        | -           | -           | -               |
| mit 1 Wohnung                                | -         | -                        | -           | -           | -               |
| mit 2 Wohnungen                              | -         | -                        | -           | -           | -               |
| mit 3 und mehr Wohnungen                     | -         | -                        | -           | -           | -               |
| Gereihtes Haus Insgesamt                     | -         | -                        | -           | -           | -               |
| mit 1 Wohnung                                | -         | -                        | -           | -           | -               |
| mit 2 Wohnungen                              | -         | -                        | -           | -           | -               |
| mit 3 und mehr Wohnungen                     | -         | -                        | -           | -           | -               |
| Anderer Gebäudetyp Insgesamt                 | -         | -                        | -           | -           | -               |
| mit 1 Wohnung                                | -         | -                        | -           | -           | -               |
| mit 2 Wohnungen                              | -         | -                        | -           | -           | -               |
| mit 3 und mehr Wohnungen                     | -         | -                        | -           | -           | -               |
| <b>Zahl der Wohnungen im Gebäude</b>         |           |                          |             |             |                 |
| 1 Wohnung                                    | (9)       | 3                        | 3           | -           | 3               |
| 2 Wohnungen                                  | 3         | -                        | 3           | -           | -               |
| 3 - 6 Wohnungen                              | 3         | -                        | -           | 3           | -               |
| 7 - 12 Wohnungen                             | -         | -                        | -           | -           | -               |
| 13 und mehr Wohnungen                        | -         | -                        | -           | -           | -               |
| <b>Eigentumsform des Gebäudes</b>            |           |                          |             |             |                 |
| Gemeinschaft von Wohnungseigentümern/-innen  | -         | -                        | -           | -           | -               |
| Privatperson/-en                             | 15        | 3                        | 6           | 3           | 3               |
| Wohnungsgenossenschaft                       | -         | -                        | -           | -           | -               |
| Kommune oder kommunales Wohnungsunternehmen  | -         | -                        | -           | -           | -               |
| Privatwirtschaftliches Wohnungsunternehmen   | -         | -                        | -           | -           | -               |
| Anderes privatwirtschaftliches Unternehmen   | -         | -                        | -           | -           | -               |
| Bund oder Land                               | -         | -                        | -           | -           | -               |
| Organisation ohne Erwerbszweck (z.B. Kirche) | -         | -                        | -           | -           | -               |



Noch: 1.2 Gebäude mit Wohnraum nach Baujahr und Gebäudeart, Gebäudetyp, Zahl der Wohnungen,  
Eigentumsform und Heizungsart

|   | Insgesamt | Baujahr (Jahrzwanzigste) |             |             |                 |
|---|-----------|--------------------------|-------------|-------------|-----------------|
|   |           | Vor 1950                 | 1950 - 1969 | 1970 - 1989 | 1990 und später |
|   | Anzahl    | Anzahl                   | Anzahl      | Anzahl      | Anzahl          |
| <b>Heizungsart</b>                                  |           |                          |             |             |                 |
| Fernheizung (Fernwärme)                             | -         | -                        | -           | -           | -               |
| Etagenheizung                                       | -         | -                        | -           | -           | -               |
| Blockheizung  | -         | -                        | -           | -           | -               |
| Zentralheizung                                      | 15        | 3                        | 6           | 3           | 3               |
| Einzel-/Mehrraumöfen (auch<br>Nachtspeicherheizung) | -         | -                        | -           | -           | -               |
| Keine Heizung im Gebäude oder in<br>den Wohnungen   | -         | -                        | -           | -           | -               |

## 1.3.1 Gebäude mit Wohnraum nach regionaler Einheit und Baujahr, Gebäudeart, Gebäudetyp, Zahl der Wohnungen, Eigentumsform und Heizungsart

|   | Gebäude |                          |                       |                 |             |
|---|---------|--------------------------|-----------------------|-----------------|-------------|
|   | Nitz    | Verbandsgemeinde Kelberg | Landkreis Vulkaneifel | Rheinland-Pfalz | Deutschland |
|   | Anzahl  | Anzahl                   | Anzahl                | Anzahl          | Anzahl      |
| <b>Insgesamt</b>                          |         |                          |                       |                 |             |
| Insgesamt                                 | 15      | 2 922                    | 23 720                | 1 183 475       | 18 922 618  |
| <b>Baujahr</b>                            |         |                          |                       |                 |             |
| Vor 1919                                  | 3       | 353                      | 3 744                 | 181 833         | 2 655 042   |
| 1919 - 1948                               | -       | 370                      | 2 215                 | 123 453         | 2 307 543   |
| 1949 - 1978                               | 6       | 1 177                    | 9 290                 | 462 714         | 7 188 157   |
| 1979 - 1986                               | 3       | 323                      | 2 600                 | 120 331         | 1 828 250   |
| 1987 - 1990                               | 3       | (106)                    | 817                   | 47 821          | 736 588     |
| 1991 - 1995                               | -       | (165)                    | 1 365                 | 69 320          | 1 153 484   |
| 1996 - 2000                               | -       | 203                      | 1 782                 | 79 166          | 1 434 704   |
| 2001 - 2004                               | -       | 98                       | 982                   | 47 349          | 790 074     |
| 2005 - 2008                               | -       | 95                       | 669                   | 36 981          | 594 658     |
| 2009 und später                           | -       | 32                       | 256                   | 14 507          | 234 118     |
| <b>Art des Gebäudes</b>                   |         |                          |                       |                 |             |
| Gebäude mit Wohnraum                      | 15      | 2 922                    | 23 720                | 1 183 475       | 18 922 618  |
| Wohngebäude                               | 15      | 2 810                    | 22 800                | 1 140 000       | 18 259 360  |
| Wohngebäude (ohne Wohnheime)              | 15      | 2 807                    | 22 794                | 1 139 024       | 18 239 634  |
| Wohnheime                                 | -       | 3                        | 6                     | 976             | 19 726      |
| Sonstige Gebäude mit Wohnraum             | -       | (112)                    | 920                   | 43 475          | 663 258     |
| <b>Gebäudetyp nach Zahl der Wohnungen</b> |         |                          |                       |                 |             |
| Freistehendes Haus Insgesamt              | 15      | 2 581                    | 18 981                | 813 645         | 11 670 098  |
| mit 1 Wohnung                             | 9       | 2 088                    | 14 970                | 597 607         | 7 865 099   |
| mit 2 Wohnungen                           | 3       | 369                      | 2 930                 | 143 967         | 2 363 400   |
| mit 3 und mehr Wohnungen                  | 3       | 124                      | 1 081                 | 72 071          | 1 441 599   |
| Doppelhaushälfte Insgesamt                | -       | (109)                    | 1 714                 | 131 807         | 2 767 712   |
| mit 1 Wohnung                             | -       | (76)                     | 1 270                 | 93 446          | 1 961 269   |
| mit 2 Wohnungen                           | -       | 15                       | 301                   | 21 364          | 424 662     |
| mit 3 und mehr Wohnungen                  | -       | (18)                     | 143                   | 16 997          | 381 781     |
| Gereihtes Haus Insgesamt                  | -       | 95                       | 1 896                 | 187 370         | 3 714 711   |
| mit 1 Wohnung                             | -       | 66                       | 1 400                 | 119 829         | 2 093 366   |
| mit 2 Wohnungen                           | -       | 23                       | 270                   | 22 255          | 311 332     |
| mit 3 und mehr Wohnungen                  | -       | 6                        | 226                   | 45 286          | 1 310 013   |
| Anderer Gebäudetyp Insgesamt              | -       | (137)                    | 1 129                 | 50 653          | 770 097     |
| mit 1 Wohnung                             | -       | 97                       | 857                   | 33 076          | 419 909     |
| mit 2 Wohnungen                           | -       | (33)                     | (175)                 | 7 730           | 130 258     |
| mit 3 und mehr Wohnungen                  | -       | 7                        | 97                    | 9 847           | 219 930     |
| <b>Zahl der Wohnungen im Gebäude</b>      |         |                          |                       |                 |             |
| 1 Wohnung                                 | (9)     | 2 327                    | 18 497                | 843 958         | 12 339 643  |
| 2 Wohnungen                               | 3       | 440                      | 3 676                 | 195 316         | 3 229 652   |
| 3 - 6 Wohnungen                           | 3       | 146                      | 1 418                 | 114 928         | 2 251 854   |
| 7 - 12 Wohnungen                          | -       | 9                        | 97                    | 23 254          | 882 631     |
| 13 und mehr Wohnungen                     | -       | -                        | (32)                  | 6 019           | 218 838     |

Noch: 1.3.1 Gebäude mit Wohnraum nach regionaler Einheit und Baujahr, Gebäudeart, Gebäudetyp, Zahl der Wohnungen, Eigentumsform und Heizungsart

|  | Gebäude |                          |                       |                 |             |
|--|---------|--------------------------|-----------------------|-----------------|-------------|
|  | Nitz    | Verbandsgemeinde Kelberg | Landkreis Vulkaneifel | Rheinland-Pfalz | Deutschland |
|  | Anzahl  | Anzahl                   | Anzahl                | Anzahl          | Anzahl      |
| <b>Eigentumsform des Gebäudes</b>                |         |                          |                       |                 |             |
| Gemeinschaft von Wohnungseigentümern/-innen      | -       | 116                      | 1 132                 | 88 519          | 1 767 017   |
| Privatperson/-en                                 | 15      | 2 787                    | 22 381                | 1 060 228       | 15 968 275  |
| Wohnungsgenossenschaft                           | -       | -                        | -                     | 3 425           | 288 767     |
| Kommune oder kommunales Wohnungsunternehmen      | -       | 7                        | 48                    | 12 683          | 332 089     |
| Privatwirtschaftliches Wohnungsunternehmen       | -       | 6                        | 47                    | 8 438           | 316 086     |
| Anderes privatwirtschaftliches Unternehmen       | -       | -                        | 59                    | 4 760           | 131 832     |
| Bund oder Land                                   | -       | -                        | 3                     | 1 109           | 44 215      |
| Organisation ohne Erwerbszweck (z.B. Kirche)     | -       | 6                        | 50                    | 4 313           | 74 337      |
| <b>Heizungsart</b>                               |         |                          |                       |                 |             |
| Fernheizung (Fernwärme)                          | -       | 28                       | 317                   | 28 315          | 1 020 473   |
| Etagenheizung                                    | -       | 40                       | 447                   | 69 769          | 1 218 091   |
| Blockheizung                                     | -       | 4                        | (89)                  | 5 500           | 186 429     |
| Zentralheizung                                   | 15      | 2 412                    | 18 994                | 964 750         | 14 951 706  |
| Einzel-/Mehrraumöfen (auch Nachtspeicherheizung) | -       | 368                      | 3 512                 | 103 185         | 1 435 746   |
| Keine Heizung im Gebäude oder in den Wohnungen   | -       | 70                       | 361                   | 11 956          | 110 173     |

## 1.3.2 Gebäude mit Wohnraum nach regionaler Einheit und Baujahr, Gebäudeart, Gebäudetyp, Zahl der Wohnungen, Eigentumsform und Heizungsart -in %-

|   | Gebäude |                          |                       |                 |             |
|---|---------|--------------------------|-----------------------|-----------------|-------------|
|   | Nitz    | Verbandsgemeinde Kelberg | Landkreis Vulkaneifel | Rheinland-Pfalz | Deutschland |
|   | %       | %                        | %                     | %               | %           |
| <b>Baujahr</b>                            |         |                          |                       |                 |             |
| Vor 1919                                  | 20,0    | 12,1                     | 15,8                  | 15,4            | 14,0        |
| 1919 - 1948                               | -       | 12,7                     | 9,3                   | 10,4            | 12,2        |
| 1949 - 1978                               | 40,0    | 40,3                     | 39,2                  | 39,1            | 38,0        |
| 1979 - 1986                               | 20,0    | 11,1                     | 11,0                  | 10,2            | 9,7         |
| 1987 - 1990                               | 20,0    | (3,6)                    | 3,4                   | 4,0             | 3,9         |
| 1991 - 1995                               | -       | (5,6)                    | 5,8                   | 5,9             | 6,1         |
| 1996 - 2000                               | -       | 6,9                      | 7,5                   | 6,7             | 7,6         |
| 2001 - 2004                               | -       | 3,4                      | 4,1                   | 4,0             | 4,2         |
| 2005 - 2008                               | -       | 3,3                      | 2,8                   | 3,1             | 3,1         |
| 2009 und später                           | -       | 1,1                      | 1,1                   | 1,2             | 1,2         |
| <b>Art des Gebäudes</b>                   |         |                          |                       |                 |             |
| Gebäude mit Wohnraum                      | 100,0   | 100,0                    | 100,0                 | 100,0           | 100,0       |
| Wohngebäude                               | 100,0   | 96,2                     | 96,1                  | 96,3            | 96,5        |
| Wohngebäude (ohne Wohnheime)              | 100,0   | 96,1                     | 96,1                  | 96,2            | 96,4        |
| Wohnheime                                 | -       | 0,1                      | 0,0                   | 0,1             | 0,1         |
| Sonstige Gebäude mit Wohnraum             | -       | (3,8)                    | 3,9                   | 3,7             | 3,5         |
| <b>Gebäudetyp nach Zahl der Wohnungen</b> |         |                          |                       |                 |             |
| Freistehendes Haus Insgesamt              | 100,0   | 88,3                     | 80,0                  | 68,8            | 61,7        |
| mit 1 Wohnung                             | 60,0    | 71,5                     | 63,1                  | 50,5            | 41,6        |
| mit 2 Wohnungen                           | 20,0    | 12,6                     | 12,4                  | 12,2            | 12,5        |
| mit 3 und mehr Wohnungen                  | 20,0    | 4,2                      | 4,6                   | 6,1             | 7,6         |
| Doppelhaushälfte Insgesamt                | -       | (3,7)                    | 7,2                   | 11,1            | 14,6        |
| mit 1 Wohnung                             | -       | (2,6)                    | 5,4                   | 7,9             | 10,4        |
| mit 2 Wohnungen                           | -       | 0,5                      | 1,3                   | 1,8             | 2,2         |
| mit 3 und mehr Wohnungen                  | -       | (0,6)                    | 0,6                   | 1,4             | 2,0         |
| Gereihtes Haus Insgesamt                  | -       | 3,3                      | 8,0                   | 15,8            | 19,6        |
| mit 1 Wohnung                             | -       | 2,3                      | 5,9                   | 10,1            | 11,1        |
| mit 2 Wohnungen                           | -       | 0,8                      | 1,1                   | 1,9             | 1,6         |
| mit 3 und mehr Wohnungen                  | -       | 0,2                      | 1,0                   | 3,8             | 6,9         |
| Anderer Gebäudetyp Insgesamt              | -       | (4,7)                    | 4,8                   | 4,3             | 4,1         |
| mit 1 Wohnung                             | -       | 3,3                      | 3,6                   | 2,8             | 2,2         |
| mit 2 Wohnungen                           | -       | (1,1)                    | (0,7)                 | 0,7             | 0,7         |
| mit 3 und mehr Wohnungen                  | -       | 0,2                      | 0,4                   | 0,8             | 1,2         |
| <b>Zahl der Wohnungen im Gebäude</b>      |         |                          |                       |                 |             |
| 1 Wohnung                                 | (60,0)  | 79,6                     | 78,0                  | 71,3            | 65,2        |
| 2 Wohnungen                               | 20,0    | 15,1                     | 15,5                  | 16,5            | 17,1        |
| 3 - 6 Wohnungen                           | 20,0    | 5,0                      | 6,0                   | 9,7             | 11,9        |
| 7 - 12 Wohnungen                          | -       | 0,3                      | 0,4                   | 2,0             | 4,7         |
| 13 und mehr Wohnungen                     | -       | -                        | (0,1)                 | 0,5             | 1,2         |

Noch: 1.3.2 Gebäude mit Wohnraum nach regionaler Einheit und Baujahr, Gebäudeart, Gebäudetyp, Zahl der Wohnungen, Eigentumsform und Heizungsart -in %-

|  | Gebäude |                          |                       |                 |             |
|--|---------|--------------------------|-----------------------|-----------------|-------------|
|  | Nitz    | Verbandsgemeinde Kelberg | Landkreis Vulkaneifel | Rheinland-Pfalz | Deutschland |
|  | %       | %                        | %                     | %               | %           |
| <b>Eigentumsform des Gebäudes</b>                |         |                          |                       |                 |             |
| Gemeinschaft von Wohnungseigentümern/-innen      | -       | 4,0                      | 4,8                   | 7,5             | 9,3         |
| Privatperson/-en                                 | 100,0   | 95,4                     | 94,4                  | 89,6            | 84,4        |
| Wohnungsgenossenschaft                           | -       | -                        | -                     | 0,3             | 1,5         |
| Kommune oder kommunales Wohnungsunternehmen      | -       | 0,2                      | 0,2                   | 1,1             | 1,8         |
| Privatwirtschaftliches Wohnungsunternehmen       | -       | 0,2                      | 0,2                   | 0,7             | 1,7         |
| Anderes privatwirtschaftliches Unternehmen       | -       | -                        | 0,2                   | 0,4             | 0,7         |
| Bund oder Land                                   | -       | -                        | 0,0                   | 0,1             | 0,2         |
| Organisation ohne Erwerbszweck (z.B. Kirche)     | -       | 0,2                      | 0,2                   | 0,4             | 0,4         |
| <b>Heizungsart</b>                               |         |                          |                       |                 |             |
| Fernheizung (Fernwärme)                          | -       | 1,0                      | 1,3                   | 2,4             | 5,4         |
| Etagenheizung                                    | -       | 1,4                      | 1,9                   | 5,9             | 6,4         |
| Blockheizung                                     | -       | 0,1                      | (0,4)                 | 0,5             | 1,0         |
| Zentralheizung                                   | 100,0   | 82,5                     | 80,1                  | 81,5            | 79,0        |
| Einzel-/Mehrraumöfen (auch Nachtspeicherheizung) | -       | 12,6                     | 14,8                  | 8,7             | 7,6         |
| Keine Heizung im Gebäude oder in den Wohnungen   | -       | 2,4                      | 1,5                   | 1,0             | 0,6         |

Die relativen Ergebnisse beziehen sich auf die Gesamtzahl der Gebäude der jeweiligen regionalen Einheit je betrachtetem Gebäudemerkmal.

Die relativen Werte wurden durch Division von Ergebnissen nach Durchführung der Geheimhaltung errechnet.

## 2.1 Wohnungen in Gebäuden mit Wohnraum nach Art der Nutzung, Fläche der Wohnung, Zahl der Räume und Ausstattung

|  | Wohnungen in Gebäuden mit Wohnraum | davon                     |   |                         |  |
|--|------------------------------------|---------------------------|---|-------------------------|--|
|  |                                    | Wohnungen in Wohngebäuden | davon                                       |                         | Wohnungen in Sonstigen Gebäuden mit Wohnraum |
|  |                                    |                           | Wohnungen in Wohngebäuden (keine Wohnheime) | Wohnungen in Wohnheimen |  |
|  | Anzahl                             | Anzahl                    | Anzahl                                      | Anzahl                  | Anzahl                                       |
| <b>Insgesamt</b>                               |                                    |                           |   |                         |  |
| Insgesamt                                      | 18                                 | 18                        | 18  | -                       | -  |
| <b>Art der Wohnungsnutzung</b>                 |                                    |                           |   |                         |  |
| Von Eigentümer/-in bewohnt                     | 15                                 | 15                        | 15  | -                       | -  |
| Zu Wohnzwecken vermietet (auch mietfrei)       | -                                  | -                         | -   | -                       | -  |
| Ferien- und Freizeitwohnung                    | -                                  | -                         | -   | -                       | -  |
| Leer stehend                                   | 3                                  | 3                         | 3   | -                       | -  |
| <b>Fläche der Wohnung in m²</b>                |                                    |                           |   |                         |  |
| Unter 40                                       | -                                  | -                         | -   | -                       | -  |
| 40 - 59  | -                                  | -                         | -   | -                       | -  |
| 60 - 79  | 6                                  | 6                         | 6   | -                       | -  |
| 80 - 99  | 6                                  | 6                         | 6   | -                       | -  |
| 100 - 119                                      | -                                  | -                         | -   | -                       | -  |
| 120 - 139                                      | -                                  | -                         | -   | -                       | -  |
| 140 - 159                                      | 6                                  | 6                         | 6   | -                       | -  |
| 160 - 179                                      | -                                  | -                         | -   | -                       | -  |
| 180 - 199                                      | -                                  | -                         | -   | -                       | -  |
| 200 und mehr                                   | -                                  | -                         | -   | -                       | -  |
| <b>Zahl der Räume</b>                          |                                    |                           |   |                         |  |
| 1 Raum   | -                                  | -                         | -   | -                       | -  |
| 2 Räume  | -                                  | -                         | -   | -                       | -  |
| 3 Räume  | 3                                  | 3                         | 3   | -                       | -  |
| 4 Räume  | -                                  | -                         | -   | -                       | -  |
| 5 Räume  | 3                                  | 3                         | 3   | -                       | -  |
| 6 Räume  | 6                                  | 6                         | 6   | -                       | -  |
| 7 und mehr Räume                               | 6                                  | 6                         | 6   | -                       | -  |
| <b>Ausstattung der Wohnung</b>                 |                                    |                           |   |                         |  |
| Badewanne/Dusche und WC vorhanden              | 18                                 | 18                        | 18  | -                       | -  |
| Badewanne/Dusche und WC nicht vorhanden        | -                                  | -                         | -   | -                       | -  |
| Badewanne/Dusche vorhanden, WC nicht vorhanden | -                                  | -                         | -   | -                       | -  |
| Badewanne/Dusche nicht vorhanden, WC vorhanden | -                                  | -                         | -   | -                       | -  |

Bei den ausgewiesenen Wohnungszahlen sind gewerblich genutzte Wohnungen nicht, Diplomatenwohnungen/Wohnungen ausländischer Streitkräfte nur in der „Insgesamt-Zeile“ berücksichtigt.

## 2.2.1 Wohnungen in Gebäuden mit Wohnraum nach regionaler Einheit und Art der Nutzung, Fläche der Wohnung, Zahl der Räume und Ausstattung

|  | Wohnungen |                          |                       |                 |             |
|--|-----------|--------------------------|-----------------------|-----------------|-------------|
|  | Nitz      | Verbandsgemeinde Kelberg | Landkreis Vulkaneifel | Rheinland-Pfalz | Deutschland |
|  | Anzahl    | Anzahl                   | Anzahl                | Anzahl          | Anzahl      |
| <b>Insgesamt</b>                               |           |                          |                       |                 |             |
| Insgesamt                                      | 18        | 3 699                    | 31 880                | 2 010 559       | 40 563 320  |
| <b>Art der Wohnungsnutzung</b>                 |           |                          |                       |                 |             |
| Von Eigentümer/-in bewohnt                     | 15        | 2 440                    | 19 431                | 1 056 986       | 17 292 029  |
| Zu Wohnzwecken vermietet (auch mietfrei)       | -         | 906                      | 9 426                 | 841 958         | 21 199 913  |
| Ferien- und Freizeitwohnung                    | -         | 175                      | 1 486                 | 14 906          | 224 529     |
| Leer stehend                                   | 3         | (178)                    | 1 533                 | 89 040          | 1 828 846   |
| <b>Fläche der Wohnung in m²</b>                |           |                          |                       |                 |             |
| Unter 40                                       | -         | 28                       | 471                   | 79 051          | 2 177 061   |
| 40 - 59  | -         | 214                      | 2 492                 | 219 658         | 7 288 734   |
| 60 - 79  | 6         | 417                      | 4 570                 | 368 640         | 9 663 142   |
| 80 - 99  | 6         | 658                      | 5 625                 | 363 190         | 6 987 435   |
| 100 - 119                                      | -         | 669                      | 5 122                 | 281 553         | 4 913 194   |
| 120 - 139                                      | -         | 685                      | 5 754                 | 282 169         | 4 211 779   |
| 140 - 159                                      | 6         | 476                      | 3 526                 | 181 337         | 2 394 089   |
| 160 - 179                                      | -         | (197)                    | 1 782                 | 86 315          | 1 117 240   |
| 180 - 199                                      | -         | 136                      | 953                   | 53 728          | 686 793     |
| 200 und mehr                                   | -         | (219)                    | 1 581                 | 87 249          | 1 105 850   |
| <b>Zahl der Räume</b>                          |           |                          |                       |                 |             |
| 1 Raum   | -         | 10                       | 290                   | 56 146          | 1 306 117   |
| 2 Räume  | -         | 128                      | 1 524                 | 130 279         | 3 735 658   |
| 3 Räume  | 3         | 350                      | 3 899                 | 335 419         | 8 890 843   |
| 4 Räume  | -         | 574                      | 5 534                 | 436 277         | 10 410 969  |
| 5 Räume  | 3         | 704                      | 5 864                 | 364 352         | 6 855 418   |
| 6 Räume  | 6         | 737                      | 6 002                 | 292 471         | 4 406 792   |
| 7 und mehr Räume                               | 6         | 1 196                    | 8 763                 | 387 946         | 4 939 520   |
| <b>Ausstattung der Wohnung</b>                 |           |                          |                       |                 |             |
| Badewanne/Dusche und WC vorhanden              | 18        | 3 658                    | 31 595                | 1 970 139       | 39 916 059  |
| Badewanne/Dusche und WC nicht vorhanden        | -         | 22                       | (99)                  | 6 506           | 308 371     |
| Badewanne/Dusche vorhanden, WC nicht vorhanden | -         | 3                        | (37)                  | 4 165           | 104 585     |
| Badewanne/Dusche nicht vorhanden, WC vorhanden | -         | 16                       | (145)                 | 22 080          | 216 302     |

Bei den ausgewiesenen Wohnungszahlen sind gewerblich genutzte Wohnungen nicht, Diplomatenwohnungen/Wohnungen ausländischer Streitkräfte nur in der „Insgesamt-Zeile“ berücksichtigt.

## 2.2.2 Wohnungen in Gebäuden mit Wohnraum nach regionaler Einheit und Art der Nutzung, Fläche der Wohnung, Zahl der Räume und Ausstattung -in %-

|  | Wohnungen |                          |                       |                 |             |
|--|-----------|--------------------------|-----------------------|-----------------|-------------|
|  | Nitz      | Verbandsgemeinde Kelberg | Landkreis Vulkaneifel | Rheinland-Pfalz | Deutschland |
|  | %         | %                        | %                     | %               | %           |
| <b>Art der Wohnungsnutzung</b>                 |           |                          |                       |                 |             |
| Von Eigentümer/-in bewohnt                     | 83,3      | 66,0                     | 61,0                  | 52,8            | 42,6        |
| Zu Wohnzwecken vermietet (auch mietfrei)       | -         | 24,5                     | 29,6                  | 42,0            | 52,3        |
| Ferien- und Freizeitwohnung                    | -         | 4,7                      | 4,7                   | 0,7             | 0,6         |
| Leer stehend                                   | 16,7      | (4,8)                    | 4,8                   | 4,4             | 4,5         |
| <b>Fläche der Wohnung in m²</b>                |           |                          |                       |                 |             |
| Unter 40                                       | -         | 0,8                      | 1,5                   | 3,9             | 5,4         |
| 40 - 59  | -         | 5,8                      | 7,8                   | 11,0            | 18,0        |
| 60 - 79  | 33,3      | 11,3                     | 14,3                  | 18,4            | 23,8        |
| 80 - 99  | 33,3      | 17,8                     | 17,6                  | 18,1            | 17,2        |
| 100 - 119                                      | -         | 18,1                     | 16,1                  | 14,1            | 12,1        |
| 120 - 139                                      | -         | 18,5                     | 18,1                  | 14,1            | 10,4        |
| 140 - 159                                      | 33,3      | 12,9                     | 11,1                  | 9,1             | 5,9         |
| 160 - 179                                      | -         | (5,3)                    | 5,6                   | 4,3             | 2,8         |
| 180 - 199                                      | -         | 3,7                      | 3,0                   | 2,7             | 1,7         |
| 200 und mehr                                   | -         | (5,9)                    | 5,0                   | 4,4             | 2,7         |
| <b>Zahl der Räume</b>                          |           |                          |                       |                 |             |
| 1 Raum   | -         | 0,3                      | 0,9                   | 2,8             | 3,2         |
| 2 Räume  | -         | 3,5                      | 4,8                   | 6,5             | 9,2         |
| 3 Räume  | 16,7      | 9,5                      | 12,2                  | 16,7            | 21,9        |
| 4 Räume  | -         | 15,5                     | 17,4                  | 21,8            | 25,7        |
| 5 Räume  | 16,7      | 19,0                     | 18,4                  | 18,2            | 16,9        |
| 6 Räume  | 33,3      | 19,9                     | 18,8                  | 14,6            | 10,9        |
| 7 und mehr Räume                               | 33,3      | 32,3                     | 27,5                  | 19,4            | 12,2        |
| <b>Ausstattung der Wohnung</b>                 |           |                          |                       |                 |             |
| Badewanne/Dusche und WC vorhanden              | 100,0     | 98,9                     | 99,1                  | 98,4            | 98,4        |
| Badewanne/Dusche und WC nicht vorhanden        | -         | 0,6                      | (0,3)                 | 0,3             | 0,8         |
| Badewanne/Dusche vorhanden, WC nicht vorhanden | -         | 0,1                      | (0,1)                 | 0,2             | 0,3         |
| Badewanne/Dusche nicht vorhanden, WC vorhanden | -         | 0,4                      | (0,5)                 | 1,1             | 0,5         |

Bei den ausgewiesenen Wohnungszahlen sind gewerblich genutzte Wohnungen, Diplomatenwohnungen/Wohnungen ausländischer Streitkräfte nicht berücksichtigt.

Die relativen Ergebnisse beziehen sich auf die Gesamtzahl der Gebäude der jeweiligen regionalen Einheit je betrachtetem Gebäudemerkmal.

Die relativen Werte wurden durch Division von Ergebnissen nach Durchführung der Geheimhaltung errechnet.



## 3.1 Gebäude- und Wohnungskennzahlen im regionalen Vergleich

| Gebiet                      | Kennzahlen für Gebäude und Wohnungen |  |   |
|-----------------------------|--------------------------------------|--|---|
|                             | Eigentümerquote<br>(Wohnungen)       | Durchschnittliche<br>Wohnungsgröße in m² | Durchschnittliche Anzahl<br>der Wohnungen je<br>Wohngebäude |
|                             | %                                    | m²                                       | Anzahl  |
| Verbandsgemeinde Daun       | 66                                   | 111                                      | 1   |
| Betteldorf                  | .                                    | .  | 1   |
| Bleckhausen                 | .                                    | .  | 1   |
| Brockscheid                 | .                                    | .  | 1   |
| Darscheid                   | .                                    | .  | 1   |
| Daun, Stadt                 | 51                                   | 105                                      | 2   |
| Demerath                    | .                                    | .  | 1   |
| Deudesfeld                  | .                                    | .  | 1   |
| Dockweiler                  | .                                    | .  | 1   |
| Dreis-Brück                 | 77                                   | 119                                      | 1   |
| Ellscheid                   | 78                                   | .  | 1   |
| Gefell                      | .                                    | .  | 1   |
| Gillenfeld                  | 66                                   | .  | 1   |
| Hinterweiler                | .                                    | 126                                      | 1   |
| Hörscheid                   | .                                    | .  | 1   |
| Immerath                    | .                                    | .  | 1   |
| Kirchweiler                 | .                                    | .  | 1   |
| Kradenbach                  | .                                    | .  | 1   |
| Mehren                      | 62                                   | 113                                      | 1   |
| Meisburg                    | .                                    | .  | 1   |
| Mückeln                     | 76                                   | .  | 1   |
| Nerdlen                     | .                                    | .  | 1   |
| Niederstadtfeld             | .                                    | .  | 1   |
| Oberstadtfeld               | .                                    | .  | 1   |
| Sarmersbach                 | .                                    | .  | 1   |
| Saxler                      | .                                    | .  | 1   |
| Schalkenmehren              | .                                    | .  | 1   |
| Schutz                      | .                                    | .  | 1   |
| Schönbach                   | .                                    | .  | 1   |
| Steineberg                  | .                                    | .  | 1   |
| Steiningen                  | .                                    | .  | 1   |
| Strohn                      | .                                    | .  | 1   |
| Strotzbüsch                 | .                                    | 110                                      | 1   |
| Udler                       | .                                    | .  | 1   |
| Utzerath                    | 86                                   | .  | 1   |
| Wallenborn                  | .                                    | .  | 1   |
| Weidenbach                  | .                                    | .  | 1   |
| Winkel (Eifel)              | .                                    | .  | 1   |
| Üdersdorf                   | 74                                   | .  | 1   |
| Verbandsgemeinde Gerolstein | 67                                   | 110                                      | 1   |
| Berlingen                   | .                                    | .  | 1   |
| Birresborn                  | .                                    | .  | 1   |
| Densborn                    | .                                    | 114                                      | 1   |
| Duppach                     | .                                    | .  | 1   |
| Gerolstein, Stadt           | 59                                   | 108                                      | 1   |
| Hohenfels-Essingen          | .                                    | .  | 1   |
| Kalenborn-Scheuern          | .                                    | .  | 1   |
| Kopp                        | .                                    | .  | 1   |
| Mürtenbach                  | .                                    | .  | 1   |
| Neroth                      | .                                    | .  | 1   |
| Pelm                        | .                                    | .  | 1   |

## Noch: 3.1 Gebäude- und Wohnungskennzahlen im regionalen Vergleich

| Gebiet                          | Kennzahlen für Gebäude und Wohnungen |  |   |
|---------------------------------|--------------------------------------|--|---|
|                                 | Eigentümerquote<br>(Wohnungen)       | Durchschnittliche<br>Wohnungsgröße in m² | Durchschnittliche Anzahl<br>der Wohnungen je<br>Wohngebäude |
|                                 | %                                    | m²                                       | Anzahl  |
| Rockeskyll                      | .                                    | 114                                      | 1   |
| Salm                            | .                                    | .  | 1   |
| Verbandsgemeinde Hillesheim     | 70                                   | 115                                      | 1   |
| Basberg                         | .                                    | .  | 1   |
| Berndorf                        | .                                    | .  | 1   |
| Dohm-Lammersdorf                | .                                    | .  | 1   |
| Hillesheim, Stadt               | 57                                   | .  | 2   |
| Kerpen (Eifel)                  | .                                    | .  | 1   |
| Nohn                            | .                                    | .  | 1   |
| Oberbettingen                   | .                                    | .  | 1   |
| Oberehe-Stroheich               | .                                    | .  | 1   |
| Walsdorf                        | .                                    | .  | 1   |
| Wiesbaum                        | .                                    | .  | 1   |
| Üxheim                          | .                                    | .  | 1   |
| <b>Verbandsgemeinde Kelberg</b> | <b>74</b>                            | .  | 1   |
| Arbach                          | .                                    | .  | 1   |
| Beinhausen                      | .                                    | .  | 1   |
| Bereborn                        | .                                    | .  | 1   |
| Berenbach                       | .                                    | .  | 1   |
| Bodenbach                       | .                                    | 122                                      | 1   |
| Bongard                         | .                                    | 116                                      | 1   |
| Borler                          | .                                    | .  | 1   |
| Boxberg                         | .                                    | .  | 1   |
| Brücktal                        | .                                    | .  | 2   |
| Drees                           | .                                    | .  | 1   |
| Gelenberg                       | 87                                   | 128                                      | 1   |
| Gunderath                       | .                                    | .  | 1   |
| Horperath                       | .                                    | .  | 1   |
| Höchstberg                      | .                                    | .  | 1   |
| Hörschhausen                    | .                                    | .  | 1   |
| Kaperich                        | .                                    | .  | 1   |
| Katzwinkel                      | 87                                   | .  | 1   |
| Kelberg                         | 65                                   | 119                                      | 1   |
| Kirsbach                        | .                                    | .  | 1   |
| Kolverath                       | .                                    | .  | 1   |
| Kötterichen                     | .                                    | 114                                      | 1   |
| Lirstal                         | .                                    | 100                                      | 1   |
| Mannebach                       | .                                    | .  | 1   |
| Mosbruch                        | 90                                   | .  | 1   |
| Neichen                         | .                                    | .  | 1   |
| <b>Nitz</b>                     | .                                    | .  | 2   |
| Oberelz                         | .                                    | .  | 1   |
| Reimerath                       | .                                    | .  | 1   |
| Retterath                       | .                                    | .  | 1   |
| Sassen                          | .                                    | .  | 1   |
| Uersfeld                        | .                                    | .  | 1   |
| Ueß                             | .                                    | .  | 1   |
| Welcherath                      | .                                    | .  | 1   |
| Verbandsgemeinde Obere Kyll     | 72                                   | 111                                      | 1   |
| Birgel                          | .                                    | .  | 1   |
| Esch                            | .                                    | .  | 1   |
| Feusdorf                        | 80                                   | 120                                      | 1   |

## Noch: 3.1 Gebäude- und Wohnungskennzahlen im regionalen Vergleich

| Gebiet                       | Kennzahlen für Gebäude und Wohnungen |  |   |
|------------------------------|--------------------------------------|--|---|
|                              | Eigentümerquote<br>(Wohnungen)       | Durchschnittliche<br>Wohnungsgröße in m² | Durchschnittliche Anzahl<br>der Wohnungen je<br>Wohngebäude |
|                              | %                                    | m²                                       | Anzahl  |
| Gönnersdorf                  | .                                    | .  | 1   |
| Hallschlag                   | .                                    | .  | 1   |
| Jünkerath                    | 62                                   | .  | 1   |
| Kerschenbach                 | .                                    | .  | 1   |
| Lissendorf                   | 67                                   | 99                                       | 1   |
| Ormont                       | .                                    | .  | 1   |
| Reuth                        | .                                    | .  | 2   |
| Scheid                       | 88                                   | .  | 1   |
| Schüller                     | .                                    | .  | 1   |
| Stadtkyll                    | .                                    | .  | 1   |
| Steffeln                     | .                                    | .  | 1   |
| <b>Landkreis Vulkaneifel</b> | 68,6                                 | .  | 1,4   |
| <b>Rheinland-Pfalz</b>       | 57,1                                 | 104,2                                    | 1,7   |
| <b>Deutschland</b>           | 45,9                                 | 91,4                                     | 2,1   |

Die Kennzahlen wurden durch Division von Originalergebnissen vor Geheimhaltung errechnet. Kennzahlwerte, die Rückschlüsse auf diese Originalergebnisse ermöglichen würden, wurden gesperrt.

Weitere Informationen zur jeweiligen Berechnung sind dem Bereich der Definitionen zu entnehmen.

## 3.2 Weitere Wohnungskennzahlen im regionalen Vergleich

| Gebiet                      | Kennzahlen für Wohnungen                  |                             |   |
|-----------------------------|---|-----------------------------|---|
|                             | Anteil des selbst genutzten Wohneigentums | Leerstandsquote (Wohnungen) | Anteil des zu Wohnzwecken vermieteten Wohneigentums (auch mietfrei) |
|                             | %   | %                           | %   |
| Verbandsgemeinde Daun       | 63  | 4                           | 33  |
| Betteldorf                  | .   | .                           | .   |
| Bleckhausen                 | .   | .                           | .   |
| Brockscheid                 | .   | .                           | .   |
| Darscheid                   | .   | .                           | .   |
| Daun, Stadt                 | 49  | 3                           | 48  |
| Demerath                    | .   | 6                           | 17  |
| Deudesfeld                  | .   | .                           | 20  |
| Dockweiler                  | .   | .                           | .   |
| Dreis-Brück                 | .   | 5                           | 21  |
| Ellscheid                   | .   | .                           | .   |
| Gefell                      | .   | -                           | .   |
| Gillenfeld                  | 63  | 5                           | 32  |
| Hinterweiler                | .   | .                           | .   |
| Hörscheid                   | .   | .                           | .   |
| Immerath                    | .   | 5                           | .   |
| Kirchweiler                 | .   | 6                           | .   |
| Kradenbach                  | .   | .                           | .   |
| Mehren                      | 59  | 5                           | 36  |
| Meisburg                    | .   | .                           | .   |
| Mückeln                     | .   | .                           | 24  |
| Nerdlen                     | .   | 4                           | .   |
| Niederstadtfeld             | 76  | .                           | .   |
| Oberstadtfeld               | .   | .                           | .   |
| Sarmersbach                 | .   | .                           | .   |
| Saxler                      | 69  | .                           | .   |
| Schalkenmehren              | .   | .                           | .   |
| Schutz                      | .   | .                           | .   |
| Schönbach                   | .   | .                           | .   |
| Steineberg                  | 79  | .                           | .   |
| Steiningen                  | 69  | .                           | .   |
| Strohn                      | .   | .                           | .   |
| Strotzbüsch                 | 69  | .                           | .   |
| Udler                       | .   | .                           | .   |
| Utzerath                    | .   | .                           | 13  |
| Wallenborn                  | .   | 7                           | .   |
| Weidenbach                  | .   | .                           | .   |
| Winkel (Eifel)              | .   | .                           | .   |
| Üdersdorf                   | 71  | 4                           | 25  |
| Verbandsgemeinde Gerolstein | 64  | 5                           | 31  |
| Berlingen                   | .   | .                           | .   |
| Birresborn                  | .   | 7                           | .   |
| Densborn                    | .   | .                           | .   |
| Duppach                     | .   | 9                           | .   |
| Gerolstein, Stadt           | 57  | 5                           | 39  |
| Hohenfels-Essingen          | .   | 4                           | .   |
| Kalenborn-Scheuern          | .   | .                           | .   |
| Kopp                        | .   | .                           | .   |
| Mürtenbach                  | 68  | .                           | .   |
| Neroth                      | 75  | .                           | .   |
| Pelm                        | 67  | .                           | .   |

## Noch: 3.2 Weitere Wohnungskennzahlen im regionalen Vergleich

| Gebiet                          | Kennzahlen für Wohnungen                  |                             |   |
|---------------------------------|---|-----------------------------|---|
|                                 | Anteil des selbst genutzten Wohneigentums | Leerstandsquote (Wohnungen) | Anteil des zu Wohnzwecken vermieteten Wohneigentums (auch mietfrei) |
|                                 | %   | %                           | %   |
| Rockeskyll                      | .   | .                           | .   |
| Salm                            | .   | .                           | .   |
| Verbandsgemeinde Hillesheim     | 67  | 4                           | 29  |
| Basberg                         | .   | .                           | .   |
| Berndorf                        | 75  | .                           | .   |
| Dohm-Lammersdorf                | .   | .                           | .   |
| Hillesheim, Stadt               | 55  | .                           | 42  |
| Kerpen (Eifel)                  | .   | 7                           | .   |
| Nohn                            | .   | .                           | .   |
| Oberbettingen                   | .   | 1                           | .   |
| Oberehe-Stroheich               | 82  | .                           | 15  |
| Walsdorf                        | .   | 6                           | .   |
| Wiesbaum                        | .   | .                           | .   |
| Üxheim                          | 74  | .                           | .   |
| <b>Verbandsgemeinde Kelberg</b> | 71  | 5                           | 24  |
| Arbach                          | .   | .                           | .   |
| Beinhausen                      | .   | -                           | .   |
| Bereborn                        | .   | .                           | .   |
| Berenbach                       | .   | .                           | .   |
| Bodenbach                       | .   | 3                           | .   |
| Bongard                         | 71  | .                           | .   |
| Borler                          | .   | .                           | .   |
| Boxberg                         | .   | .                           | 25  |
| Brücktal                        | .   | .                           | .   |
| Drees                           | .   | .                           | .   |
| Gelenberg                       | .   | .                           | .   |
| Gunderath                       | .   | .                           | .   |
| Horperath                       | .   | .                           | .   |
| Höchstberg                      | .   | .                           | .   |
| Hörschhausen                    | .   | .                           | .   |
| Kaperich                        | .   | .                           | .   |
| Katzwinkel                      | .   | .                           | 13  |
| Kelberg                         | 61  | .                           | .   |
| Kirsbach                        | .   | -                           | .   |
| Kolverath                       | .   | .                           | .   |
| Kötterichen                     | .   | .                           | 23  |
| Lirstal                         | .   | .                           | .   |
| Mannebach                       | .   | .                           | .   |
| Mosbruch                        | .   | .                           | .   |
| Neichen                         | .   | .                           | .   |
| <b>Nitz</b>                     | .   | .                           | .   |
| Oberelz                         | .   | .                           | .   |
| Reimerath                       | .   | .                           | .   |
| Retterath                       | 74  | .                           | 21  |
| Sassen                          | .   | .                           | .   |
| Uersfeld                        | .   | .                           | .   |
| Ueß                             | .   | -                           | .   |
| Welcherath                      | .   | .                           | .   |
| Verbandsgemeinde Obere Kyll     | 67  | 7                           | 26  |
| Birgel                          | .   | 7                           | .   |
| Esch                            | .   | .                           | .   |

## Noch: 3.2 Weitere Wohnungskennzahlen im regionalen Vergleich

| Gebiet                       | Kennzahlen für Wohnungen                  |                             |   |
|------------------------------|---|-----------------------------|---|
|                              | Anteil des selbst genutzten Wohneigentums | Leerstandsquote (Wohnungen) | Anteil des zu Wohnzwecken vermieteten Wohneigentums (auch mietfrei) |
|                              | %   | %                           | %   |
| Feusdorf                     | .   | .                           | .   |
| Gönnersdorf                  | .   | .                           | .   |
| Hallschlag                   | .   | .                           | .   |
| Jünkerath                    | .   | .                           | 35  |
| Kerschenbach                 | 78  | .                           | .   |
| Lissendorf                   | .   | .                           | .   |
| Ormont                       | .   | 4                           | .   |
| Reuth                        | .   | 4                           | .   |
| Scheid                       | .   | .                           | 12  |
| Schüller                     | .   | .                           | .   |
| Stadtkyll                    | .   | .                           | .   |
| Steffeln                     | .   | .                           | .   |
| <b>Landkreis Vulkaneifel</b> | <b>65,3</b>                               | <b>4,9</b>                  | <b>29,8</b>   |
| <b>Rheinland-Pfalz</b>       | <b>54,7</b>                               | <b>4,3</b>                  | <b>41</b>   |
| <b>Deutschland</b>           | <b>43,9</b>                               | <b>4,4</b>                  | <b>51,7</b>   |

Die Kennzahlen wurden durch Division von Originalergebnissen vor Geheimhaltung errechnet. Kennzahlwerte, die Rückschlüsse auf diese Originalergebnisse ermöglichen würden, wurden gesperrt.

Weitere Informationen zur jeweiligen Berechnung sind dem Bereich der Definitionen zu entnehmen.

#### 4.1 Haushalte nach Typ des privaten Haushalts (nach Familien) und Art der Wohnungsnutzung, Fläche der Wohnung und Zahl der Räume

|  | Insgesamt | Typ des privaten Haushalts (nach Familien) |                     |                     |                              |  |
|--|-----------|--|---------------------|---------------------|------------------------------|--|
|  |           | Einpersonenhaushalte<br>(Singlehaushalte)  | Paare ohne Kind(er) | Paare mit Kind(ern) | Alleinerziehende Elternteile | Mehrpersonenhaushalte ohne Kernfamilie |
|  | Anzahl    | Anzahl                                     | Anzahl              | Anzahl              | Anzahl                       | Anzahl                                 |
| <b>Insgesamt</b>                           |           |  |                     |                     |                              |  |
| Insgesamt                                  | 15        | 6  | -                   | 6                   | 3                            | -                                      |
| <b>Art der Wohnungsnutzung</b>             |           |  |                     |                     |                              |  |
| Von Eigentümer/-in bewohnt                 | 15        | 6  | -                   | 6                   | 3                            | -                                      |
| Zu Wohnzwecken vermietet (auch mietfrei)   | -         | -  | -                   | -                   | -                            | -                                      |
| <b>Fläche der Wohnung in m<sup>2</sup></b> |           |  |                     |                     |                              |  |
| Unter 40                                   | -         | -  | -                   | -                   | -                            | -                                      |
| 40 - 59                                    | -         | -  | -                   | -                   | -                            | -                                      |
| 60 - 79                                    | 3         | 3  | -                   | -                   | -                            | -                                      |
| 80 - 99                                    | 6         | -  | -                   | 6                   | -                            | -                                      |
| 100 - 119                                  | -         | -  | -                   | -                   | -                            | -                                      |
| 120 - 139                                  | -         | -  | -                   | -                   | -                            | -                                      |
| 140 - 159                                  | 6         | 3  | -                   | -                   | 3                            | -                                      |
| 160 - 179                                  | -         | -  | -                   | -                   | -                            | -                                      |
| 180 - 199                                  | -         | -  | -                   | -                   | -                            | -                                      |
| 200 und mehr                               | -         | -  | -                   | -                   | -                            | -                                      |
| <b>Zahl der Räume</b>                      |           |  |                     |                     |                              |  |
| 1 Raum                                     | -         | -  | -                   | -                   | -                            | -                                      |
| 2 Räume                                    | -         | -  | -                   | -                   | -                            | -                                      |
| 3 Räume                                    | -         | -  | -                   | -                   | -                            | -                                      |
| 4 Räume                                    | -         | -  | -                   | -                   | -                            | -                                      |
| 5 Räume                                    | 3         | -  | -                   | 3                   | -                            | -                                      |
| 6 Räume                                    | 6         | 3  | -                   | 3                   | -                            | -                                      |
| 7 und mehr Räume                           | 6         | 3  | -                   | -                   | 3                            | -                                      |

Nicht ausgewiesen werden unter „Art der Wohnungsnutzung“ Haushalte in Wohnungen, die als Ferien- und Freizeitwohnungen genutzt werden. Bei der Untergliederung nach den anderen Wohnungsmerkmalen sind diese allerdings enthalten.

Bei den ausgewiesenen Haushaltszahlen sind Haushalte in Diplomatenwohnungen/Wohnungen ausländischer Streitkräfte nur in der "Insgesamt-Zeile" berücksichtigt.

## 4.2 Haushalte nach Größe des privaten Haushalts und Art der Wohnungsnutzung, Fläche der Wohnung und Zahl der Räume

|  | Insgesamt | Größe des privaten Haushalts |            |            |            |            |                     |
|--|-----------|------------------------------|------------|------------|------------|------------|---------------------|
|  |           | 1 Person                     | 2 Personen | 3 Personen | 4 Personen | 5 Personen | 6 und mehr Personen |
|  | Anzahl    | Anzahl                       | Anzahl     | Anzahl     | Anzahl     | Anzahl     | Anzahl              |
| <b>Insgesamt</b>                         |           |                              |            |            |            |            |                     |
| Insgesamt                                | 15        | 6                            | 3          | 3          | 3          | -          | -                   |
| <b>Art der Wohnungsnutzung</b>           |           |                              |            |            |            |            |                     |
| Von Eigentümer/-in bewohnt               | 15        | 6                            | 3          | 3          | 3          | -          | -                   |
| Zu Wohnzwecken vermietet (auch mietfrei) | -         | -                            | -          | -          | -          | -          | -                   |
| <b>Fläche der Wohnung in m²</b>          |           |                              |            |            |            |            |                     |
| Unter 40                                 | -         | -                            | -          | -          | -          | -          | -                   |
| 40 - 59                                  | -         | -                            | -          | -          | -          | -          | -                   |
| 60 - 79                                  | 3         | 3                            | -          | -          | -          | -          | -                   |
| 80 - 99                                  | 6         | -                            | -          | 3          | 3          | -          | -                   |
| 100 - 119                                | -         | -                            | -          | -          | -          | -          | -                   |
| 120 - 139                                | -         | -                            | -          | -          | -          | -          | -                   |
| 140 - 159                                | 6         | 3                            | 3          | -          | -          | -          | -                   |
| 160 - 179                                | -         | -                            | -          | -          | -          | -          | -                   |
| 180 - 199                                | -         | -                            | -          | -          | -          | -          | -                   |
| 200 und mehr                             | -         | -                            | -          | -          | -          | -          | -                   |
| <b>Zahl der Räume</b>                    |           |                              |            |            |            |            |                     |
| 1 Raum                                   | -         | -                            | -          | -          | -          | -          | -                   |
| 2 Räume                                  | -         | -                            | -          | -          | -          | -          | -                   |
| 3 Räume                                  | -         | -                            | -          | -          | -          | -          | -                   |
| 4 Räume                                  | -         | -                            | -          | -          | -          | -          | -                   |
| 5 Räume                                  | 3         | -                            | -          | 3          | -          | -          | -                   |
| 6 Räume                                  | 6         | 3                            | -          | -          | 3          | -          | -                   |
| 7 und mehr Räume                         | 6         | 3                            | 3          | -          | -          | -          | -                   |

Nicht ausgewiesen werden unter „Art der Wohnungsnutzung“ Haushalte in Wohnungen, die als Ferien- und Freizeitwohnungen genutzt werden. Bei der Untergliederung nach den anderen Wohnungsmerkmalen sind diese allerdings enthalten.

Bei den ausgewiesenen Haushaltszahlen sind Haushalte in Diplomatenwohnungen/Wohnungen ausländischer Streitkräfte nur in der "Insgesamt-Zeile" berücksichtigt.



## 4.3 Haushalte nach Seniorenstatus des privaten Haushalts und Art der Wohnungsnutzung, Fläche der Wohnung und Zahl der Räume

|  | Insgesamt | Seniorenstatus eines privaten Haushalts      |  |                                |
|--|-----------|--|--|--------------------------------|
|  |           | Haushalte mit ausschließlich Senioren/-innen | Haushalte mit Senioren/-innen und Jüngeren | Haushalte ohne Senioren/-innen |
|  | Anzahl    | Anzahl                                       | Anzahl                                     | Anzahl                         |
| <b>Insgesamt</b>                         |           |  |  |                                |
| Insgesamt                                | 15        | 6  | -  | 9                              |
| <b>Art der Wohnungsnutzung</b>           |           |  |  |                                |
| Von Eigentümer/-in bewohnt               | 15        | 6  | -  | 9                              |
| Zu Wohnzwecken vermietet (auch mietfrei) | -         | -  | -  | -                              |
| <b>Fläche der Wohnung in m²</b>          |           |  |  |                                |
| Unter 40                                 | -         | -  | -  | -                              |
| 40 - 59                                  | -         | -  | -  | -                              |
| 60 - 79                                  | 3         | 3  | -  | -                              |
| 80 - 99                                  | 6         | -  | -  | 6                              |
| 100 - 119                                | -         | -  | -  | -                              |
| 120 - 139                                | -         | -  | -  | -                              |
| 140 - 159                                | 6         | 3  | -  | 3                              |
| 160 - 179                                | -         | -  | -  | -                              |
| 180 - 199                                | -         | -  | -  | -                              |
| 200 und mehr                             | -         | -  | -  | -                              |
| <b>Zahl der Räume</b>                    |           |  |  |                                |
| 1 Raum                                   | -         | -  | -  | -                              |
| 2 Räume                                  | -         | -  | -  | -                              |
| 3 Räume                                  | -         | -  | -  | -                              |
| 4 Räume                                  | -         | -  | -  | -                              |
| 5 Räume                                  | 3         | -  | -  | 3                              |
| 6 Räume                                  | 6         | 3  | -  | 3                              |
| 7 und mehr Räume                         | 6         | 3  | -  | 3                              |

Nicht ausgewiesen werden unter „Art der Wohnungsnutzung“ Haushalte in Wohnungen, die als Ferien- und Freizeitwohnungen genutzt werden. Bei der Untergliederung nach den anderen Wohnungsmerkmalen sind diese allerdings enthalten.

Bei den ausgewiesenen Haushaltszahlen sind Haushalte in Diplomatenwohnungen/Wohnungen ausländischer Streitkräfte nur in der "Insgesamt-Zeile" berücksichtigt.

## Definitionen

### Verwendete Symbolik

| Symbol   | Erläuterung  |
|--|--|
| –  | Nichts vorhanden <sup>1)</sup>   |
| 0  | Weniger als die Hälfte von 1 in der letzten besetzten Stelle, jedoch mehr als nichts                                 |
| ( )  | Aussagewert eingeschränkt, da der Zahlenwert durch das Geheimhaltungsverfahren relativ stark verändert wurde         |
| .  | Keine Angabe, da der Zahlenwert geheim zu halten ist oder durch das Geheimhaltungsverfahren zu stark verändert wurde |
| Abweichungen in den Summen durch Runden der Zahlen |  |

| Merkmal   | Definition   |
|---|--|
| Anteil der zu Wohnzwecken vermieteten Wohnungen (auch mietfrei) | Der Anteil der zu Wohnzwecken vermieteten Wohnungen (auch mietfrei) stellt den Anteil der zu Wohnzwecken vermieteten (oder mietfrei überlassenen) Wohnungen an allen bewohnten und leer stehenden Wohnungen dar. Nicht berücksichtigt sind: Ferien- und Freizeitwohnungen, Diplomatenwohnungen/ Wohnungen ausländischer Streitkräfte sowie gewerblich genutzte Wohnungen. Die Berechnung erfolgt für Wohnungen in Wohngebäuden (ohne Wohnheime).   |
| Anteil des selbstgenutzten Wohneigentums                        | Der Anteil des selbstgenutzten Wohneigentums stellt den Anteil der von Eigentümerinnen/ Eigentümern bewohnten Wohnungen an allen bewohnten und leer stehenden Wohnungen dar. Nicht berücksichtigt sind: Ferien- und Freizeitwohnungen, Diplomatenwohnungen/ Wohnungen ausländischer Streitkräfte sowie gewerblich genutzte Wohnungen. Die Berechnung erfolgt für Wohnungen in Wohngebäuden (ohne Wohnheime).   |
| Art der Wohnungsnutzung   | <p>Die Art der Wohnungsnutzung beschreibt, ob und von wem (Mieter/-in oder Eigentümer/-in) die Wohnung zum Stichtag genutzt wird.</p> <p><b>Von Eigentümer/-in bewohnt</b></p> <p>► Wenn mindestens eine/-r der Bewohner/-innen Eigentümer/-in der Wohnung ist.</p> <p><b>Zu Wohnzwecken vermietet (auch mietfrei)</b></p> <p>► Wenn keine/-r der Bewohner/-innen Eigentümer/-in der Wohnung ist, unabhängig davon, ob für die Wohnung Miete gezahlt wird oder diese mietfrei überlassen ist.</p> <p><b>Ferien- und Freizeitwohnung</b></p> <p>► Wohnung, in der Personen lediglich ihre Freizeit verbringen (z. B. am Wochenende, während des Urlaubs, der Ferien usw.). Sie kann von einem privaten Eigentümer/ einer privaten Eigentümerin selbst genutzt oder dauerhaft an eine dritte Person zur Freizeitnutzung vermietet (oder kostenlos überlassen) werden. Ferienwohnungen, die ständig gewerblich-hotelmäßig genutzt werden, gehören nicht dazu.</p> <p><b>Leer stehend</b></p> <p>► Wenn die Wohnung am Stichtag 9. Mai 2011 weder zu Wohnzwecken vermietet (auch mietfrei) ist, noch von dem Eigentümer/ der Eigentümerin selbst genutzt wird und auch keine Ferien- und Freizeitwohnung ist. Wenn die Wohnung wegen Umbau/ Modernisierung – bei Weiterbestehen des Mietverhältnisses – vorübergehend nicht genutzt werden kann, gilt diese Wohnung nicht als leer stehend.</p> <p><b>Diplomaten-/ Streitkräftewohnung</b></p> <p>► Eine Diplomatenwohnung/ Wohnung ausländischer Streitkräfte liegt immer dann vor, wenn mindestens einer der Bewohner oder eine der Bewohnerinnen einer ausländischen diplomatischen Vertretung, den ausländischen Streitkräften o. Ä. angehört, unabhängig davon, ob es sich dabei um Eigentümer/-innen oder Mieter/-innen handelt.</p> |

<sup>1)</sup> Dies kann ggf. durch das angewendete Geheimhaltungsverfahren bedingt sein.

| Merkmal                 | Definition  |
|-------------------------|---|
| Art des Gebäudes        | <p>Das Merkmal gibt die Art des Gebäudes an. Es wird unter anderem unterschieden zwischen Gebäuden, die überwiegend Wohnraum enthalten und Gebäuden, die überwiegend zu Geschäftszwecken genutzt werden.</p> <p><b>Gebäude mit Wohnraum</b></p> <p>► Für längere Dauer errichtete Bauwerke, die entweder vollständig oder teilweise für die Wohnversorgung von Haushalten bestimmt sind. Hierzu zählen auch administrative oder gewerblich genutzte Gebäude, wenn in ihnen mindestens eine zu Wohnzwecken genutzte Wohnung vorhanden ist. Gebäude mit Wohnraum gliedern sich in Wohngebäude und sonstige Gebäude mit Wohnraum.</p> <p><b>Wohngebäude</b></p> <p>► Gebäude, die mindestens zur Hälfte der Gesamtnutzfläche zu Wohnzwecken genutzt werden. Zu den Wohngebäuden gehören auch die Wohnheime (mit eigener Haushaltsführung der Bewohner/-innen).</p> <p><b>Wohngebäude (ohne Wohnheime)</b></p> <p>► Gebäude, die mindestens zur Hälfte der Gesamtnutzfläche zu Wohnzwecken genutzt werden (hier: ohne Wohnheime).</p> <p><b>Wohnheime (mit eigener Haushaltsführung der Bewohner/-innen)</b></p> <p>► Wohnheime sind Wohngebäude, die primär den Wohnbedürfnissen bestimmter Bevölkerungskreise dienen. Wohnheime besitzen Gemeinschaftsräume. Die Bewohner/-innen von Wohnheimen führen einen eigenen Haushalt.</p> <p><b>Sonstige Gebäude mit Wohnraum</b></p> <p>► Gebäude, in denen weniger als die Hälfte der Gesamtnutzfläche für Wohnzwecke genutzt wird, z. B. weil sich im Gebäude überwiegend Läden oder Büros befinden.</p> <p><b>Bewohnte Unterkünfte</b></p> <p>► Bewohnte Unterkünfte sind behelfsmäßige Bauten. Hierzu zählen z. B. Wohnbaracken, Bauwagen, Wohnwagen (z. B. auf Campingplätzen), Gartenlauben, Schrebergartenhütten, Jagdhütten, Weinberghütten, Almhütten, fest verankerte Wohnschiffe und Wohncontainer, sofern diese dauerhaft bewohnt werden.</p> |
| Auskunftspflichtige     | <p>Im Rahmen der Gebäude- und Wohnungszählung waren alle Eigentümer/-innen, Verwalter/-innen sowie sonstigen Verfügungs- und Nutzungsberechtigten der Gebäude und Wohnungen auskunftspflichtig.</p>   |
| Ausstattung der Wohnung | <p>Das Merkmal bezeichnet die Ausstattung in der Wohnung hinsichtlich Badewanne oder Dusche und WC. Ein WC ist eine Toilette mit Wasserspülung. Mit Badewanne/ Dusche sind eine fest eingebaute Badewanne oder eine fest eingebaute Dusche gemeint; diese verfügen über feste Wasserzu- und -abflussrohre.</p> <p>Es wird unterschieden zwischen:</p> <p><b>Badewanne/ Dusche und WC vorhanden</b><br/> <b>Badewanne/ Dusche und WC nicht vorhanden</b><br/> <b>Badewanne/ Dusche vorhanden, WC nicht vorhanden</b><br/> <b>Badewanne/ Dusche nicht vorhanden, WC vorhanden</b></p>   |
| Baujahr                 | <p>Mit Baujahr ist das Jahr der Bezugsfertigstellung des Gebäudes gemeint. Bei komplett zerstörten und wieder aufgebauten Gebäuden gilt das Jahr des Wiederaufbaus als Baujahr.</p> <p>Es werden folgende Klasseneinteilungen verwendet:</p> <p><b>Jahrzwanzigste</b></p> <ul style="list-style-type: none"> <li>– Vor 1950</li> <li>– 1950 – 1969</li> <li>– 1970 – 1989</li> <li>– 1990 und später</li> </ul> <p><b>Mikrozensusklassen:</b></p> <ul style="list-style-type: none"> <li>– Vor 1919</li> <li>– 1919 – 1948</li> <li>– 1949 – 1978</li> <li>– 1979 – 1986</li> <li>– 1987 – 1990</li> <li>– 1991 – 1995</li> <li>– 1996 – 2000</li> <li>– 2001 – 2004</li> <li>– 2005 – 2008</li> <li>– 2009 und später</li> </ul>   |

| Merkmal   | Definition   |
|---|--|
| Durchschnittliche Anzahl der Wohnungen je Wohngebäude | Die durchschnittliche Anzahl der Wohnungen je Wohngebäude ist das Verhältnis zwischen der Gesamtzahl der Wohnungen und der Gesamtzahl der Wohngebäude (ohne Wohnheime). Die Berechnung erfolgt für Wohnungen in Wohngebäuden (ohne Wohnheime).   |
| Durchschnittliche Wohnungsgröße in m <sup>2</sup>     | Die durchschnittliche Wohnungsgröße in m <sup>2</sup> ist das Verhältnis zwischen der Gesamtfläche in m <sup>2</sup> und der Gesamtzahl der Wohnungen. Nicht berücksichtigt sind: Diplomatenwohnungen/ Wohnungen ausländischer Streitkräfte sowie gewerblich genutzte Wohnungen. Die Berechnung erfolgt für Wohnungen in Wohngebäuden (ohne Wohnheime).  |
| Eigentümerquote                                       | Die Eigentümerquote stellt den Anteil der von Eigentümerinnen/ Eigentümern bewohnten Wohnungen an allen bewohnten Wohnungen dar. Nicht berücksichtigt sind: Leer stehende Wohnungen, Ferien- und Freizeitwohnungen, Diplomatenwohnungen/ Wohnungen ausländischer Streitkräfte sowie gewerblich genutzte Wohnungen. Die Berechnung erfolgt für Wohnungen in Wohngebäuden (ohne Wohnheime).  |
| Eigentumsform des Gebäudes                            | <p>Das Merkmal bildet ab, wem das Eigentum an dem Gebäude (nicht der einzelnen Wohnung) rechtlich zusteht. Dies können Privatpersonen oder juristische Personen sein.</p> <p><b>Gemeinschaft von Wohnungseigentümern/ -innen</b></p> <p>► Gilt für Gebäude mit Eigentumswohnungen, in denen den Eigentümern/-innen Sondereigentum an einer Wohnung in Verbindung mit dem Miteigentumsanteil am gemeinschaftlichen Eigentum zusteht.</p> <p><b>Privatperson/-en</b></p> <p>► Alle natürlichen Personen. Dies können Einzelpersonen, Paare oder sonstige Gruppen von Personen sein, z. B. Erbengemeinschaften.</p> <p><b>Wohnungsgenossenschaft</b></p> <p>► Alle Wohnungsunternehmen, die die Rechtsform einer Genossenschaft haben.</p> <p><b>Kommune oder Kommunales Wohnungsunternehmen</b></p> <p>► Unternehmen oder Einrichtung, bei denen die Kommune mit mehr als 50 % Nennkapital oder Stimmrecht beteiligt ist.</p> <p><b>Privatwirtschaftliches Wohnungsunternehmen</b></p> <p>► Alle privatrechtlichen Wohnungsunternehmen ohne Genossenschaften.</p> <p><b>Anderes privatwirtschaftliches Unternehmen</b></p> <p>► Alle privatrechtlichen Unternehmen, in deren Eigentum sich Wohnungen befinden, deren primärer Erwerbszweck aber nicht die Wohnungsvermietung ist (z. B. Banken, Versicherungen, Fonds).</p> <p><b>Bund oder Land</b></p> <p>► Unternehmen oder Einrichtung, bei denen der Bund oder das Land mit mehr als 50 % Nennkapital oder Stimmrecht beteiligt ist.</p> <p><b>Organisation ohne Erwerbszweck</b></p> <p>► z. B. Kirche</p> |
| Erhebungseinheiten                                    | Bei der Gebäude- und Wohnungszählung wurden alle Gebäude mit Wohnraum, bewohnte Unterkünfte und Wohnungen erhoben.   |
| Fläche der Wohnung in m <sup>2</sup>                  | <p>Grundfläche der gesamten Wohnung in m<sup>2</sup>. Zur Wohnung zählen auch außerhalb des eigentlichen Wohnungsabschlusses liegende Räume (z. B. Mansarden) sowie zu Wohnzwecken ausgebauter Keller- und Bodenräume.</p> <p>Zur Ermittlung der Wohnfläche sind anzurechnen:</p> <ul style="list-style-type: none"> <li>– voll: die Grundflächen von Räumen/ Raumteilen mit einer lichten Höhe von mindestens 2 Metern;</li> <li>– zur Hälfte: die Grundflächen von Räumen/ Raumteilen mit einer lichten Höhe von mindestens 1 Meter, aber weniger als 2 Metern; unbeheizbare Wintergärten, Schwimmbäder und ähnliche nach allen Seiten geschlossene Räume;</li> <li>– in der Regel zu einem Viertel, höchstens jedoch zur Hälfte: die Flächen von Balkonen, Loggien, Dachgärten, Terrassen.</li> </ul> <p>Die Fläche wird in 20 m<sup>2</sup>-Intervallen angegeben.</p>   |

| Merkmal                      | Definition   |
|------------------------------|--|
| Gebäudetyp                   | <p>Das Merkmal gibt die Bauart des Gebäudes an.</p> <p><b>Freistehendes Haus</b></p> <p>► Freistehendes Gebäude, unabhängig davon, ob es sich um ein Ein- oder Mehrfamilienhaus handelt.</p> <p><b>Doppelhaushälfte</b></p> <p>► Gebäude, das mit genau einem anderen Gebäude aneinander gebaut ist, unabhängig davon, ob es sich dabei um Ein- oder Mehrfamilienhäuser handelt.</p> <p><b>Gereihtes Haus</b></p> <p>► Gebäude, das mit mindestens zwei anderen Gebäuden aneinander gebaut ist, unabhängig davon, ob es sich dabei um Ein- oder Mehrfamilienhäuser handelt. Die Gebäude müssen nicht baugleich sein, sie können auch seitlich oder in der Höhe versetzt sein. Reiheneckhäuser zählen auch hierzu.</p> <p><b>Anderer Gebäudetyp</b></p> <p>► Alle Arten von Gebäuden, die nicht freistehendes Haus, Doppel- oder Reihenhäuser sind sowie alle Arten von bewohnten Unterkünften.</p>   |
| Größe des privaten Haushalts | <p>Dieses Merkmal gibt die Anzahl der in einem privaten Haushalt lebenden Personen an.</p> <p><b>1 Person</b></p> <p><b>2 Personen</b></p> <p><b>3 Personen</b></p> <p><b>4 Personen</b></p> <p><b>5 Personen</b></p> <p><b>6 und mehr Personen</b></p>  |
| Heizungsart                  | <p>Das Merkmal bezeichnet die überwiegende Heizungsart im Gebäude.</p> <p><b>Fernheizung (Fernwärme)</b></p> <p>► Das Gebäude wird von einem zentralen Fernheizwerk aus mit Wärme versorgt (sog. Fernwärme).</p> <p><b>Etagenheizung</b></p> <p>► Unter einer Etagenheizung versteht man eine zentrale Heizanlage für sämtliche Räume einer abgeschlossenen Wohnung, wobei sich die Heizquelle meist innerhalb dieser Wohnung befindet, z. B. Gastherme.</p> <p><b>Blockheizung</b></p> <p>► Eine Blockheizung liegt vor, wenn ein Häuserblock durch ein zentrales Heizsystem beheizt wird und die Heizquelle sich in bzw. an einem der Gebäude oder in deren unmittelbarer Nähe befindet (sog. Nahwärme).</p> <p><b>Zentralheizung</b></p> <p>► Bei einer Zentralheizung werden sämtliche Wohneinheiten eines Gebäudes von einer zentralen Heizstelle, die sich innerhalb des Gebäudes (in der Regel im Keller) befindet, beheizt.</p> <p><b>Einzel-/ Mehrraumöfen (auch Nachtspeicherheizung)</b></p> <p>► Einzelöfen (z. B. Kohle- oder Nachtspeicheröfen) beheizen jeweils nur einen Raum, in dem sie stehen. In der Regel sind sie fest installiert. Ein Mehrraumofen (z. B. Kachelofen) beheizt gleichzeitig mehrere Räume (auch durch Luftkanäle).</p> <p><b>Keine Heizung im Gebäude oder in den Wohnungen</b></p> |
| Kernfamilie                  | <p>Eine Kernfamilie besteht aus zwei oder mehr Personen, die zu demselben privaten Haushalt gehören und setzt sich zusammen aus der Bezugsperson des privaten Haushalts – das heißt eine nach Alter, Familienstand und Geschlecht festgelegte zentrale Person des privaten Haushalts – und mindestens einer weiteren Person, z. B. der Partnerin/ dem Partner oder einem Kind der Bezugsperson. Dieses Familienkonzept beschränkt die Beziehungen zwischen Vorfahren und Nachfahren auf direkte Beziehungen (ersten Grades), das heißt auf Beziehungen zwischen Eltern und Kindern.</p>  |
| Kind                         | <p>Unter Kind ist ein leiblicher Sohn bzw. ein Stief- oder Adoptivsohn oder eine leibliche Tochter bzw. eine Stief- oder Adoptivtochter (ungeachtet des Alters) zu verstehen, dessen bzw. deren üblicher Aufenthaltsort sich im privaten Haushalt mindestens eines Elternteils befindet und ein Elternteil Bezugsperson und/ oder Partner/-in der Bezugsperson ist.</p>  |
| Leerstandsquote (Wohnungen)  | <p>Die Leerstandsquote (Wohnungen) stellt den Anteil der leer stehenden Wohnungen an allen bewohnten und leer stehenden Wohnungen dar. Nicht berücksichtigt sind: Ferien- und Freizeitwohnungen, Diplomatenwohnungen/ Wohnungen ausländischer Streitkräfte sowie gewerblich genutzte Wohnungen. Die Berechnung erfolgt für Wohnungen in Wohngebäuden (ohne Wohnheime).</p>   |

| Merkmal                                 | Definition   |
|---|--|
| Paar                                    | Der Begriff Paar umfasst Paare in einer Ehe, Paare in einer eingetragenen Lebenspartnerschaft und Paare in einer nichtehelichen Lebensgemeinschaft, die jeweils in einem privaten Haushalt zusammenleben. Ein Ehepaar ist ein gemäß gesetzlichem Familienstand zum Stichtag verheiratetes verschiedengeschlechtliches Paar in einem privaten Haushalt. Eine eingetragene Lebenspartnerschaft ist ein gemäß gesetzlichem Familienstand zum Stichtag rechtlich anerkanntes gleichgeschlechtliches Paar in einem privaten Haushalt. Eine nichteheliche Lebensgemeinschaft ist ein gemischtgeschlechtliches Paar in einem privaten Haushalt, das gemäß gesetzlichem Familienstand zum Stichtag nicht miteinander verheiratet war.  |
| Privater Haushalt                       | Ein privater Haushalt besteht aus mindestens einer Person. Zugrunde gelegt wird das „Konzept des gemeinsamen Wohnens“. Alle Personen, die unabhängig von ihrem Wohnstatus (Haupt-/Nebenwohnsitz) gemeinsam in einer Wohnung leben, gelten als Mitglieder desselben privaten Haushalts, sodass es einen privaten Haushalt pro belegter Wohnung gibt. Personen in Gemeinschafts- und Anstaltsunterkünften sind hier nicht enthalten, sondern nur Personen, die eine eigene Haushaltsführung aufweisen. Eine Person des privaten Haushalts wird als Bezugsperson – das heißt eine nach Alter, Familienstand und Geschlecht festgelegte zentrale Person des privaten Haushalts – bestimmt. Ausgehend von dieser Person werden der Haushaltstyp und die Stellung der weiteren Personen im privaten Haushalt bestimmt.   |
| Regionalschlüssel                       | <p>Der Regionalschlüssel kennzeichnet die hierarchische Struktur aller Verwaltungsebenen. Er wird einheitlich von den Statistischen Ämtern des Bundes und der Länder vergeben.</p> <p>Der Regionalschlüssel gliedert sich wie folgt:</p> <ul style="list-style-type: none"> <li>1. – 2. Stelle = Kennzahl des Bundeslandes</li> <li>3.     Stelle = Kennzahl des Regierungsbezirks</li> <li>4. – 5. Stelle = Kennzahl des Kreises bzw. der kreisfreien Stadt</li> <li>6. – 9. Stelle = Verbandsschlüssel (in Brandenburg: Ämterschlüssel)</li> <li>10. – 12. Stelle = Gemeindekennzahl</li> </ul> <p>Der vierstellige Verbandsschlüssel weist durch die führende Ziffer auf die Art der Gemeinde hin:</p> <ul style="list-style-type: none"> <li>0 = verbandsfreie Gemeinde (in Brandenburg: amtsfreie Gemeinde),</li> <li>5 = verbandsangehörige Gemeinde (in Brandenburg: amtsangehörige Gemeinde),</li> <li>9 = gemeindefreies Gebiet.</li> </ul> <p>Die gemeindefreien Gebiete sind für den Zensus 2011 nicht relevant.</p> <p>Die Verwaltungsebene Regierungsbezirk ist nur für folgende Bundesländer verfügbar: Baden-Württemberg, Bayern, Hessen, Niedersachsen (hier: Statistische Region), Nordrhein-Westfalen und Sachsen.</p> <p>Die Verwaltungsebene Gemeindeverband ist nur für folgende Bundesländer verfügbar: Brandenburg (hier: Ämter), Mecklenburg-Vorpommern, Niedersachsen (hier: Samtgemeinde), Rheinland-Pfalz, Sachsen, Sachsen-Anhalt, Schleswig-Holstein und Thüringen.</p> |
| Seniorenstatus eines privaten Haushalts | <p>Dargelegt wird die Haushaltstruktur aller privaten Haushalte, wobei dies hier in Abhängigkeit vom Alter der in einem privaten Haushalt wohnhaften Personen erfolgt. Als Senioren/-innen gelten diejenigen Personen, welche zum Zensusstichtag 9. Mai 2011 das 65. Lebensjahr vollendet haben.</p> <p><b>Haushalte mit ausschließlich Senioren/-innen</b></p> <p><b>Haushalte mit Senioren/-innen und Jüngeren</b></p> <p><b>Haushalte ohne Senioren/-innen</b></p>  |
| Stichtagsbezogenheit der Merkmale       | Stichtag der Gebäude- und Wohnungszählung war der 9. Mai 2011. Alle Angaben beziehen sich auf diesen Zeitpunkt.  |

| Merkmal                                       | Definition   |
|---|--|
| Typ des privaten Haushalts<br>(nach Familien) | <p>Dieses Merkmal beschreibt, in welcher Konstellation die Personen eines privaten Haushalts gemeinschaftlich leben, mit Fokus auf die Existenz von Kindern im privaten Haushalt.</p> <p><b>Einpersonenhaushalte (Singlehaushalte)</b></p> <p>► Ein Einpersonenhaushalt bezeichnet einen privaten Haushalt mit einer allein lebenden Person.</p> <p><b>Paare ohne Kind(er)</b></p> <p><b>Paare mit Kind(ern)</b></p> <p><b>Alleinerziehende Elternteile</b></p> <p>► Eine alleinerziehende Mutter oder ein alleinerziehender Vater ist ein Elternteil ohne Partner/-in mit mindestens einem Kind innerhalb eines privaten Haushalts.</p> <p><b>Mehrpersonenhaushalte ohne Kernfamilie</b></p> <p>► Unter Mehrpersonenhaushalten ohne Kernfamilie werden alle anderen privaten Mehrpersonenhaushalte zusammengefasst, die durch die zuvor genannten Kategorien nicht abgedeckt sind, wie etwa nicht eingetragene Lebenspartnerschaften gleichgeschlechtlicher Paare, Wohngemeinschaften, Großeltern-Enkel-Haushalte ohne Elternteile etc.</p> |
| Wohnung                                       | <p>Unter einer Wohnung sind nach außen abgeschlossene, zu Wohnzwecken bestimmte, in der Regel zusammenliegende Räume zu verstehen, die die Führung eines eigenen Haushalts ermöglichen und nicht vollständig für gewerbliche Zwecke genutzt werden.</p> <p>Eine Wohnung muss nicht notwendigerweise eine Küche oder Kochnische enthalten.</p> <p>Wohnungen haben einen eigenen Eingang unmittelbar vom Freien, von einem Treppenhaus oder einem Vorraum. Zur Wohnung können aber auch außerhalb des eigentlichen Wohnungsabschlusses liegende, zu Wohnzwecken ausgebaute Keller- oder Bodenräume (z. B. Mansarden) gehören.</p>  |
| Zahl der Räume                                | <p>Die Zahl der Räume umfasst alle Wohn-, Ess- und Schlafzimmer und andere separate Räume (z. B. bewohnbare Keller- und Bodenräume) von mindestens 6 m<sup>2</sup> Größe sowie abgeschlossene Küchen, unabhängig von deren Größe. Bad, Toilette, Flur und Wirtschaftsräume werden grundsätzlich nicht mitgezählt. Ein Wohnzimmer mit einer Essecke, Schlafnische oder Kochnische ist als ein Raum zu zählen. Dementsprechend bestehen Wohnungen, in denen es keine bauliche Trennung der einzelnen Wohnbereiche gibt (z. B. sogenannte „Loftwohnungen“), aus nur einem Raum.</p> <p><b>1 Raum</b></p> <p><b>2 Räume</b></p> <p><b>3 Räume</b></p> <p><b>4 Räume</b></p> <p><b>5 Räume</b></p> <p><b>6 Räume</b></p> <p><b>7 und mehr Räume</b></p>   |

## **Herausgeber**

Statistisches Landesamt Rheinland-Pfalz  
Mainzer Straße 14-16  
56130 Bad Ems

## **Auskunftsdienst**

E-Mail: [info@statistik.rlp.de](mailto:info@statistik.rlp.de)  
Telefon: 02603 71-4444  
Telefax: 02603 71-19 4444

## **Copyright**

© Statistisches Landesamt Rheinland-Pfalz  
Bad Ems 2014

Vervielfältigung und Verbreitung mit Quellenangabe gestattet.







Rheinland-Pfalz

STATISTISCHES LANDESAMT



# zensus 2011

## **Gebäude und Wohnungen sowie Wohnverhältnisse der Haushalte**

Gemeinde  
Oberelz

am 9. Mai 2011

Ergebnisse des Zensus 2011



## Inhaltsverzeichnis

|   |    |
|---|----|
| Einführung .....  | 4  |
| Rechtliche Grundlagen .....   | 4  |
| Methode .....   | 4  |
| Systematik von Gebäuden und Wohnungen .....   | 5  |
| Tabellen  |    |
| 1.1 Gebäude mit Wohnraum und Wohnungen in Gebäuden mit Wohnraum<br>nach Baujahr, Gebäudetyp, Zahl der Wohnungen, Eigentumsform und Heizungsart .....        | 6  |
| 1.2 Gebäude mit Wohnraum nach Baujahr und Gebäudeart, Gebäudetyp,<br>Zahl der Wohnungen, Eigentumsform und Heizungsart .....                                | 8  |
| 1.3.1 Gebäude mit Wohnraum nach regionaler Einheit und Baujahr, Gebäudeart,<br>Gebäudetyp, Zahl der Wohnungen, Eigentumsform und Heizungsart .....          | 10 |
| 1.3.2 Gebäude mit Wohnraum nach regionaler Einheit und Baujahr, Gebäudeart,<br>Gebäudetyp, Zahl der Wohnungen, Eigentumsform und Heizungsart – in % – ..... | 12 |
| 2.1 Wohnungen in Gebäuden mit Wohnraum nach Art der Nutzung,<br>Fläche der Wohnung, Zahl der Räume und Ausstattung .....                                    | 14 |
| 2.2.1 Wohnungen in Gebäuden mit Wohnraum nach regionaler Einheit und<br>Art der Nutzung, Fläche der Wohnung, Zahl der Räume und Ausstattung .....           | 15 |
| 2.2.2 Wohnungen in Gebäuden mit Wohnraum nach regionaler Einheit und<br>Art der Nutzung, Fläche der Wohnung, Zahl der Räume und Ausstattung – in % – .....  | 16 |
| 3.1 Gebäude- und Wohnungskennzahlen im regionalen Vergleich .....   | 17 |
| 3.2 Weitere Wohnungskennzahlen im regionalen Vergleich .....  | 20 |
| 4.1 Haushalte nach Typ des privaten Haushalts (nach Familien) und Art der Wohnungs-<br>nutzung, Fläche der Wohnung und Zahl der Räume .....                 | 23 |
| 4.2 Haushalte nach Größe des privaten Haushalts und Art der Wohnungsnutzung,<br>Fläche der Wohnung und Zahl der Räume .....                                 | 24 |
| 4.3 Haushalte nach Seniorenstatus des privaten Haushalts und Art der Wohnungsnutzung,<br>Fläche der Wohnung und Zahl der Räume .....                        | 25 |
| Definitionen .....  | 26 |

## Einführung

Der Zensus 2011 ist eine Bevölkerungs-, Gebäude- und Wohnungszählung. Dabei werden – soweit möglich – bereits vorhandene Daten aus Verwaltungsregistern für statistische Zwecke genutzt. Eine Haushaltebefragung auf Stichprobenbasis, eine Vollerhebung aller an Anschriften mit Sonderbereichen lebenden Personen (Wohnheime und Gemeinschaftsunterkünfte) sowie eine postalische Befragung zu Gebäude- und Wohnungsdaten bei den Eigentümerinnen und Eigentümern oder Verwalterinnen und Verwaltern ergänzen und korrigieren die Informationen aus den Registern. Eine traditionelle Volkszählung inklusive einer Gebäude- und Wohnungszählung wurde in den alten Bundesländern letztmalig 1987, in der DDR letztmalig 1981 durchgeführt. Eine Gebäude- und Wohnungszählung fand nach der Wiedervereinigung nur in den neuen Bundesländern im Jahr 1995 statt.

Ziel des Zensus 2011 war zum einen die Ermittlung der amtlichen Einwohnerzahlen zum Stichtag 9. Mai 2011. Zum anderen wurden wichtige Strukturinformationen erhoben, welche eine umfassende Datengrundlage bieten, wie die Menschen in Deutschland leben, wohnen und arbeiten.

Die vorliegende Publikation präsentiert Ergebnisse des Zensus 2011 zu den Themen Gebäude, Wohnungen und Wohnverhältnisse von Haushalten nach Abschluss der Datenaufbereitung.

## Rechtliche Grundlagen

Die rechtlichen Grundlagen des Zensus 2011 bilden

- die Verordnung Europäische Gemeinschaft (EG) Nummer 763/2008 des Europäischen Parlaments und des Rates vom 9. Juli 2008 über Volks- und Wohnungszählungen,
- das Zensusvorbereitungsgesetz (ZensVorbG 2011),
- das Zensusgesetz 2011 (ZensG 2011),
- die Stichprobenverordnung Zensusgesetz 2011 (StichprobenV),
- sowie die jeweiligen landesrechtlichen Regelungen zur Ausführung des ZensG 2011.

Nach § 1 Abs. 1 ZensG 2011 führten die Statistischen Ämter des Bundes und der Länder eine Bevölkerungs-, Gebäude- und Wohnungszählung (Zensus) mit Stand zum 9. Mai 2011 (Berichtszeitpunkt) als Bundesstatistik durch.

Gemäß § 1 Abs. 3 ZensG 2011 dient der Zensus unter anderem der Gewinnung von Grunddaten für das Gesamtsystem der amtlichen Statistik sowie von Strukturdaten über die Bevölkerung als Datengrundlage für vielfältige politische Entscheidungen.

Die nachstehend veröffentlichten Ergebnisse wurden auf Basis folgender Erhebungen und statistischer Verfahren ermittelt:

- Daten aus der Gebäude- und Wohnungszählung (§ 6 ZensG 2011),
- Daten aus der Zusammenführung der Datensätze und Haushaltegenerierung (§ 9 Abs. 3 ZensG 2011).

## Methode

Da es in Deutschland zu Gebäude- und Wohnungsdaten keine flächendeckenden Register gibt, wurden die Angaben zu Gebäuden und Wohnungen durch eine postalische Befragung der Eigentümerinnen und Eigentümer oder Verwalterinnen und Verwalter von Gebäuden und Wohnungen sowie bewohnten Unterkünften gewonnen. Die zum Stichtag 9. Mai 2011 als Vollerhebung durchgeführte Gebäude- und Wohnungszählung liefert Informationen zu Gebäuden mit Wohnraum sowie zu den darin befindlichen Wohnungen. Zu rein gewerblich genutzten Objekten werden keine Informationen angeboten.

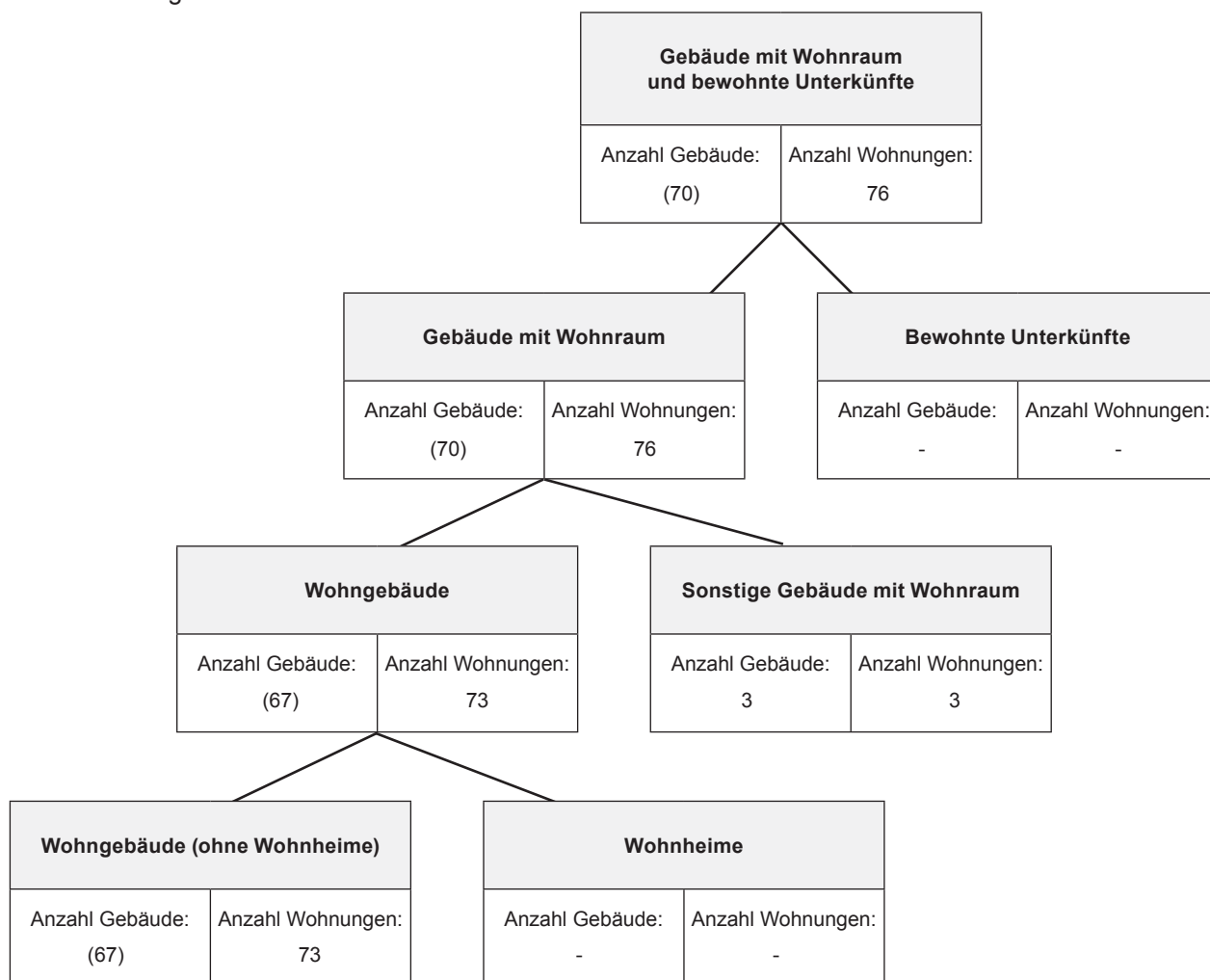
Durch das statistische Verfahren der Haushaltegenerierung stehen nicht nur die gesammelten Informationen zu Bevölkerung, Gebäuden und Wohnungen zur Verfügung, sondern zusätzlich auch Angaben zu Haushalts- und Familienstrukturen. Dabei wurden anschriftenweise Personen zu Haushalten zusammengefasst und den in der Gebäude- und Wohnungszählung erfassten Wohnungen zugeordnet. Die Haushaltegenerierung bildet daher die Wohnhaushalte an einer Anschrift ab. Die Zahl der Haushalte kann von der Zahl der bewohnten Wohnungen abweichen, da ein Haushalt beispielsweise bei Umzügen vorübergehend mehrere Wohnungen nutzen kann.

Bei allen Veröffentlichungen der amtlichen Statistik in Deutschland sind die Einzelangaben der Befragten grundsätzlich geheim zu halten (§ 16 Bundesstatistikgesetz). Bei allen Ergebnisbestandteilen aus Registerauszählungen oder Vollerhebungen des Zensus 2011 erfolgt die Geheimhaltung durch das maschinelle, datenverändernde Verfahren SAFE (Verfahren zur **s**icheren **A**nonymisierung für **E**inzeldaten). Dieses Verfahren stellt sicher, dass bereits vor Erstellung einer Ergebnistabelle kein Datensatz vorhanden ist, welcher Rückschlüsse auf Einzelfälle zulässt.

Weiterführende methodische Informationen zum Zensusmodell und zur Geheimhaltung stehen unter [www.zensus2011.de](http://www.zensus2011.de) zur Verfügung.

## Systematik von Gebäuden und Wohnungen

Im Rahmen des Zensus 2011 werden die Gebäude und Wohnungen nach der Art des Gebäudes in hierarchischen Strukturen abgebildet. Nachstehende Abbildung zeigt die Ergebnisse für die regionale Einheit dieser Veröffentlichung.



Die Ergebnisse zur Gebäude- und Wohnungszählung betrachten ausschließlich Gebäude mit Wohnraum. Bewohnte Unterkünfte bleiben daher für die Ergebnistabellen unberücksichtigt.

### 1.1 Gebäude mit Wohnraum und Wohnungen in Gebäuden mit Wohnraum nach Baujahr, Gebäudetyp, Zahl der Wohnungen, Eigentumsform und Heizungsart

|  | Gebäude mit Wohnraum |           | darunter    |           |
|--|----------------------|-----------|-------------|-----------|
|  | Gebäude              | Wohnungen | Wohngebäude |           |
|  |                      |           | Gebäude     | Wohnungen |
|  | Anzahl               | Anzahl    | Anzahl      | Anzahl    |
| <b>Insgesamt</b>                             |                      |           |             |           |
| Insgesamt                                    | (70)                 | 76        | (67)        | 73        |
| <b>Baujahr</b>                               |                      |           |             |           |
| Vor 1919                                     | 9                    | 9         | 6           | 6         |
| 1919 - 1948                                  | 4                    | 4         | 4           | 4         |
| 1949 - 1978                                  | (43)                 | (46)      | (43)        | (46)      |
| 1979 - 1986                                  | 3                    | 3         | 3           | 3         |
| 1987 - 1990                                  | 4                    | 4         | 4           | 4         |
| 1991 - 1995                                  | 4                    | 4         | 4           | 4         |
| 1996 - 2000                                  | -                    | -         | -           | -         |
| 2001 - 2004                                  | 3                    | 6         | 3           | 6         |
| 2005 - 2008                                  | -                    | -         | -           | -         |
| 2009 und später                              | -                    | -         | -           | -         |
| <b>Gebäudetyp nach Zahl der Wohnungen</b>    |                      |           |             |           |
| Freistehendes Haus Insgesamt                 | (61)                 | 64        | (61)        | 64        |
| mit 1 Wohnung                                | 47                   | 47        | 47          | 47        |
| mit 2 Wohnungen                              | 11                   | 11        | 11          | 11        |
| mit 3 und mehr Wohnungen                     | 3                    | 6         | 3           | 6         |
| Doppelhaushälfte Insgesamt                   | 6                    | 9         | 6           | 9         |
| mit 1 Wohnung                                | 6                    | 6         | 6           | 6         |
| mit 2 Wohnungen                              | -                    | 3         | -           | 3         |
| mit 3 und mehr Wohnungen                     | -                    | -         | -           | -         |
| Gereihtes Haus Insgesamt                     | -                    | -         | -           | -         |
| mit 1 Wohnung                                | -                    | -         | -           | -         |
| mit 2 Wohnungen                              | -                    | -         | -           | -         |
| mit 3 und mehr Wohnungen                     | -                    | -         | -           | -         |
| Anderer Gebäudetyp Insgesamt                 | 3                    | 3         | -           | -         |
| mit 1 Wohnung                                | 3                    | 3         | -           | -         |
| mit 2 Wohnungen                              | -                    | -         | -           | -         |
| mit 3 und mehr Wohnungen                     | -                    | -         | -           | -         |
| <b>Zahl der Wohnungen im Gebäude</b>         |                      |           |             |           |
| 1 Wohnung                                    | (56)                 | (56)      | 53          | 53        |
| 2 Wohnungen                                  | 11                   | 14        | 11          | 14        |
| 3 - 6 Wohnungen                              | 3                    | 6         | 3           | 6         |
| 7 - 12 Wohnungen                             | -                    | -         | -           | -         |
| 13 und mehr Wohnungen                        | -                    | -         | -           | -         |
| <b>Eigentumsform des Gebäudes</b>            |                      |           |             |           |
| Gemeinschaft von Wohnungseigentümern/-innen  | -                    | 3         | -           | 3         |
| Privatperson/-en                             | (70)                 | 73        | (67)        | 70        |
| Wohnungsgenossenschaft                       | -                    | -         | -           | -         |
| Kommune oder kommunales Wohnungsunternehmen  | -                    | -         | -           | -         |
| Privatwirtschaftliches Wohnungsunternehmen   | -                    | -         | -           | -         |
| Anderes privatwirtschaftliches Unternehmen   | -                    | -         | -           | -         |
| Bund oder Land                               | -                    | -         | -           | -         |
| Organisation ohne Erwerbszweck (z.B. Kirche) | -                    | -         | -           | -         |

Noch: 1.1 Gebäude mit Wohnraum und Wohnungen in Gebäuden mit Wohnraum nach Baujahr, Gebäudetyp,  
Zahl der Wohnungen, Eigentumsform und Heizungsart

|   | Gebäude mit Wohnraum |           | darunter    |           |
|---|----------------------|-----------|-------------|-----------|
|   |                      |           | Wohngebäude |           |
|   | Gebäude              | Wohnungen | Gebäude     | Wohnungen |
|   | Anzahl               | Anzahl    | Anzahl      | Anzahl    |
| <b>Heizungsart</b>                                  |                      |           |             |           |
| Fernheizung (Fernwärme)                             | -                    | -         | -           | -         |
| Etagenheizung                                       | -                    | -         | -           | -         |
| Blockheizung  | -                    | -         | -           | -         |
| Zentralheizung                                      | (58)                 | (61)      | (58)        | (61)      |
| Einzel-/Mehrraumöfen (auch<br>Nachtspeicherheizung) | 12                   | 15        | 9           | 12        |
| Keine Heizung im Gebäude oder in den<br>Wohnungen   | -                    | -         | -           | -         |

Bei den ausgewiesenen Wohnungszahlen sind gewerblich genutzte Wohnungen nicht, Diplomatenwohnungen/Wohnungen ausländischer Streitkräfte nur in der „Insgesamt-Zeile“ berücksichtigt.

Die ausgewiesenen Zahlen zu „Gebäudetyp nach Zahl der Wohnungen“ und „Zahl der Wohnungen im Gebäude“ können Abweichungen zwischen der Anzahl der Gebäude und der entsprechenden Zahl der Wohnungen in diesen Gebäuden aufweisen. Dies ist auf das beim Zensus 2011 eingesetzte Geheimhaltungsverfahren zurückzuführen sowie auf die in den Wohnungsauswertungen nicht berücksichtigten Diplomatenwohnungen/Wohnungen ausländischer Streitkräfte bzw. gewerblich genutzten Wohnungen.

## 1.2 Gebäude mit Wohnraum nach Baujahr und Gebäudeart, Gebäudetyp, Zahl der Wohnungen, Eigentumsform und Heizungsart

|  | Insgesamt | Baujahr (Jahrzwanzigste) |             |             |                 |
|--|-----------|--------------------------|-------------|-------------|-----------------|
|  |           | Vor 1950                 | 1950 - 1969 | 1970 - 1989 | 1990 und später |
|  | Anzahl    | Anzahl                   | Anzahl      | Anzahl      | Anzahl          |
| <b>Insgesamt</b>                             |           |                          |             |             |                 |
| Insgesamt                                    | (70)      | 13                       | (28)        | 22          | 7               |
| <b>Art des Gebäudes</b>                      |           |                          |             |             |                 |
| Gebäude mit Wohnraum                         | (70)      | 13                       | (28)        | 22          | 7               |
| Wohngebäude                                  | (67)      | 10                       | (28)        | 22          | 7               |
| Wohngebäude (ohne Wohnheime)                 | (67)      | 10                       | (28)        | 22          | 7               |
| Wohnheime                                    | -         | -                        | -           | -           | -               |
| Sonstige Gebäude mit Wohnraum                | 3         | 3                        | -           | -           | -               |
| <b>Gebäudetyp nach Zahl der Wohnungen</b>    |           |                          |             |             |                 |
| Freistehendes Haus Insgesamt                 | (61)      | 10                       | 22          | 22          | 7               |
| mit 1 Wohnung                                | 47        | 7                        | 22          | 18          | -               |
| mit 2 Wohnungen                              | 11        | 3                        | -           | 4           | 4               |
| mit 3 und mehr Wohnungen                     | 3         | -                        | -           | -           | 3               |
| Doppelhaushälfte Insgesamt                   | 6         | -                        | 6           | -           | -               |
| mit 1 Wohnung                                | 6         | -                        | 6           | -           | -               |
| mit 2 Wohnungen                              | -         | -                        | -           | -           | -               |
| mit 3 und mehr Wohnungen                     | -         | -                        | -           | -           | -               |
| Gereihtes Haus Insgesamt                     | -         | -                        | -           | -           | -               |
| mit 1 Wohnung                                | -         | -                        | -           | -           | -               |
| mit 2 Wohnungen                              | -         | -                        | -           | -           | -               |
| mit 3 und mehr Wohnungen                     | -         | -                        | -           | -           | -               |
| Anderer Gebäudetyp Insgesamt                 | 3         | 3                        | -           | -           | -               |
| mit 1 Wohnung                                | 3         | 3                        | -           | -           | -               |
| mit 2 Wohnungen                              | -         | -                        | -           | -           | -               |
| mit 3 und mehr Wohnungen                     | -         | -                        | -           | -           | -               |
| <b>Zahl der Wohnungen im Gebäude</b>         |           |                          |             |             |                 |
| 1 Wohnung                                    | (56)      | 10                       | (28)        | 18          | -               |
| 2 Wohnungen                                  | 11        | 3                        | -           | 4           | 4               |
| 3 - 6 Wohnungen                              | 3         | -                        | -           | -           | 3               |
| 7 - 12 Wohnungen                             | -         | -                        | -           | -           | -               |
| 13 und mehr Wohnungen                        | -         | -                        | -           | -           | -               |
| <b>Eigentumsform des Gebäudes</b>            |           |                          |             |             |                 |
| Gemeinschaft von Wohnungseigentümern/-innen  | -         | -                        | -           | -           | -               |
| Privatperson/-en                             | (70)      | 13                       | (28)        | 22          | 7               |
| Wohnungsgenossenschaft                       | -         | -                        | -           | -           | -               |
| Kommune oder kommunales Wohnungsunternehmen  | -         | -                        | -           | -           | -               |
| Privatwirtschaftliches Wohnungsunternehmen   | -         | -                        | -           | -           | -               |
| Anderes privatwirtschaftliches Unternehmen   | -         | -                        | -           | -           | -               |
| Bund oder Land                               | -         | -                        | -           | -           | -               |
| Organisation ohne Erwerbszweck (z.B. Kirche) | -         | -                        | -           | -           | -               |



Noch: 1.2 Gebäude mit Wohnraum nach Baujahr und Gebäudeart, Gebäudetyp, Zahl der Wohnungen,  
Eigentumsform und Heizungsart

|   | Insgesamt | Baujahr (Jahrzwanzigste) |             |             |                 |
|---|-----------|--------------------------|-------------|-------------|-----------------|
|   |           | Vor 1950                 | 1950 - 1969 | 1970 - 1989 | 1990 und später |
|   | Anzahl    | Anzahl                   | Anzahl      | Anzahl      | Anzahl          |
| <b>Heizungsart</b>                                  |           |                          |             |             |                 |
| Fernheizung (Fernwärme)                             | -         | -                        | -           | -           | -               |
| Etagenheizung                                       | -         | -                        | -           | -           | -               |
| Blockheizung  | -         | -                        | -           | -           | -               |
| Zentralheizung                                      | (58)      | 4                        | (28)        | 19          | 7               |
| Einzel-/Mehrraumöfen (auch<br>Nachtspeicherheizung) | 12        | 9                        | -           | 3           | -               |
| Keine Heizung im Gebäude oder in<br>den Wohnungen   | -         | -                        | -           | -           | -               |

## 1.3.1 Gebäude mit Wohnraum nach regionaler Einheit und Baujahr, Gebäudeart, Gebäudetyp, Zahl der Wohnungen, Eigentumsform und Heizungsart

|   | Gebäude |                          |                       |                 |             |
|---|---------|--------------------------|-----------------------|-----------------|-------------|
|   | Oberelz | Verbandsgemeinde Kelberg | Landkreis Vulkaneifel | Rheinland-Pfalz | Deutschland |
|   | Anzahl  | Anzahl                   | Anzahl                | Anzahl          | Anzahl      |
| <b>Insgesamt</b>                          |         |                          |                       |                 |             |
| Insgesamt                                 | (70)    | 2 922                    | 23 720                | 1 183 475       | 18 922 618  |
| <b>Baujahr</b>                            |         |                          |                       |                 |             |
| Vor 1919                                  | 9       | 353                      | 3 744                 | 181 833         | 2 655 042   |
| 1919 - 1948                               | 4       | 370                      | 2 215                 | 123 453         | 2 307 543   |
| 1949 - 1978                               | (43)    | 1 177                    | 9 290                 | 462 714         | 7 188 157   |
| 1979 - 1986                               | 3       | 323                      | 2 600                 | 120 331         | 1 828 250   |
| 1987 - 1990                               | 4       | (106)                    | 817                   | 47 821          | 736 588     |
| 1991 - 1995                               | 4       | (165)                    | 1 365                 | 69 320          | 1 153 484   |
| 1996 - 2000                               | -       | 203                      | 1 782                 | 79 166          | 1 434 704   |
| 2001 - 2004                               | 3       | 98                       | 982                   | 47 349          | 790 074     |
| 2005 - 2008                               | -       | 95                       | 669                   | 36 981          | 594 658     |
| 2009 und später                           | -       | 32                       | 256                   | 14 507          | 234 118     |
| <b>Art des Gebäudes</b>                   |         |                          |                       |                 |             |
| Gebäude mit Wohnraum                      | (70)    | 2 922                    | 23 720                | 1 183 475       | 18 922 618  |
| Wohngebäude                               | (67)    | 2 810                    | 22 800                | 1 140 000       | 18 259 360  |
| Wohngebäude (ohne Wohnheime)              | (67)    | 2 807                    | 22 794                | 1 139 024       | 18 239 634  |
| Wohnheime                                 | -       | 3                        | 6                     | 976             | 19 726      |
| Sonstige Gebäude mit Wohnraum             | 3       | (112)                    | 920                   | 43 475          | 663 258     |
| <b>Gebäudetyp nach Zahl der Wohnungen</b> |         |                          |                       |                 |             |
| Freistehendes Haus Insgesamt              | (61)    | 2 581                    | 18 981                | 813 645         | 11 670 098  |
| mit 1 Wohnung                             | 47      | 2 088                    | 14 970                | 597 607         | 7 865 099   |
| mit 2 Wohnungen                           | 11      | 369                      | 2 930                 | 143 967         | 2 363 400   |
| mit 3 und mehr Wohnungen                  | 3       | 124                      | 1 081                 | 72 071          | 1 441 599   |
| Doppelhaushälfte Insgesamt                | 6       | (109)                    | 1 714                 | 131 807         | 2 767 712   |
| mit 1 Wohnung                             | 6       | (76)                     | 1 270                 | 93 446          | 1 961 269   |
| mit 2 Wohnungen                           | -       | 15                       | 301                   | 21 364          | 424 662     |
| mit 3 und mehr Wohnungen                  | -       | (18)                     | 143                   | 16 997          | 381 781     |
| Gereihtes Haus Insgesamt                  | -       | 95                       | 1 896                 | 187 370         | 3 714 711   |
| mit 1 Wohnung                             | -       | 66                       | 1 400                 | 119 829         | 2 093 366   |
| mit 2 Wohnungen                           | -       | 23                       | 270                   | 22 255          | 311 332     |
| mit 3 und mehr Wohnungen                  | -       | 6                        | 226                   | 45 286          | 1 310 013   |
| Anderer Gebäudetyp Insgesamt              | 3       | (137)                    | 1 129                 | 50 653          | 770 097     |
| mit 1 Wohnung                             | 3       | 97                       | 857                   | 33 076          | 419 909     |
| mit 2 Wohnungen                           | -       | (33)                     | (175)                 | 7 730           | 130 258     |
| mit 3 und mehr Wohnungen                  | -       | 7                        | 97                    | 9 847           | 219 930     |
| <b>Zahl der Wohnungen im Gebäude</b>      |         |                          |                       |                 |             |
| 1 Wohnung                                 | (56)    | 2 327                    | 18 497                | 843 958         | 12 339 643  |
| 2 Wohnungen                               | 11      | 440                      | 3 676                 | 195 316         | 3 229 652   |
| 3 - 6 Wohnungen                           | 3       | 146                      | 1 418                 | 114 928         | 2 251 854   |
| 7 - 12 Wohnungen                          | -       | 9                        | 97                    | 23 254          | 882 631     |
| 13 und mehr Wohnungen                     | -       | -                        | (32)                  | 6 019           | 218 838     |

Noch: 1.3.1 Gebäude mit Wohnraum nach regionaler Einheit und Baujahr, Gebäudeart, Gebäudetyp, Zahl der Wohnungen, Eigentumsform und Heizungsart

|  | Gebäude |                          |                       |                 |             |
|--|---------|--------------------------|-----------------------|-----------------|-------------|
|  | Oberelz | Verbandsgemeinde Kelberg | Landkreis Vulkaneifel | Rheinland-Pfalz | Deutschland |
|  | Anzahl  | Anzahl                   | Anzahl                | Anzahl          | Anzahl      |
| <b>Eigentumsform des Gebäudes</b>                |         |                          |                       |                 |             |
| Gemeinschaft von Wohnungseigentümern/-innen      | -       | 116                      | 1 132                 | 88 519          | 1 767 017   |
| Privatperson/-en                                 | (70)    | 2 787                    | 22 381                | 1 060 228       | 15 968 275  |
| Wohnungsgenossenschaft                           | -       | -                        | -                     | 3 425           | 288 767     |
| Kommune oder kommunales Wohnungsunternehmen      | -       | 7                        | 48                    | 12 683          | 332 089     |
| Privatwirtschaftliches Wohnungsunternehmen       | -       | 6                        | 47                    | 8 438           | 316 086     |
| Anderes privatwirtschaftliches Unternehmen       | -       | -                        | 59                    | 4 760           | 131 832     |
| Bund oder Land                                   | -       | -                        | 3                     | 1 109           | 44 215      |
| Organisation ohne Erwerbszweck (z.B. Kirche)     | -       | 6                        | 50                    | 4 313           | 74 337      |
| <b>Heizungsart</b>                               |         |                          |                       |                 |             |
| Fernheizung (Fernwärme)                          | -       | 28                       | 317                   | 28 315          | 1 020 473   |
| Etagenheizung                                    | -       | 40                       | 447                   | 69 769          | 1 218 091   |
| Blockheizung                                     | -       | 4                        | (89)                  | 5 500           | 186 429     |
| Zentralheizung                                   | (58)    | 2 412                    | 18 994                | 964 750         | 14 951 706  |
| Einzel-/Mehrraumöfen (auch Nachtspeicherheizung) | 12      | 368                      | 3 512                 | 103 185         | 1 435 746   |
| Keine Heizung im Gebäude oder in den Wohnungen   | -       | 70                       | 361                   | 11 956          | 110 173     |

## 1.3.2 Gebäude mit Wohnraum nach regionaler Einheit und Baujahr, Gebäudeart, Gebäudetyp, Zahl der Wohnungen, Eigentumsform und Heizungsart -in %-

|   | Gebäude |                          |                       |                 |             |
|---|---------|--------------------------|-----------------------|-----------------|-------------|
|   | Oberelz | Verbandsgemeinde Kelberg | Landkreis Vulkaneifel | Rheinland-Pfalz | Deutschland |
|   | %       | %                        | %                     | %               | %           |
| <b>Baujahr</b>                            |         |                          |                       |                 |             |
| Vor 1919                                  | 12,9    | 12,1                     | 15,8                  | 15,4            | 14,0        |
| 1919 - 1948                               | 5,7     | 12,7                     | 9,3                   | 10,4            | 12,2        |
| 1949 - 1978                               | (61,4)  | 40,3                     | 39,2                  | 39,1            | 38,0        |
| 1979 - 1986                               | 4,3     | 11,1                     | 11,0                  | 10,2            | 9,7         |
| 1987 - 1990                               | 5,7     | (3,6)                    | 3,4                   | 4,0             | 3,9         |
| 1991 - 1995                               | 5,7     | (5,6)                    | 5,8                   | 5,9             | 6,1         |
| 1996 - 2000                               | -       | 6,9                      | 7,5                   | 6,7             | 7,6         |
| 2001 - 2004                               | 4,3     | 3,4                      | 4,1                   | 4,0             | 4,2         |
| 2005 - 2008                               | -       | 3,3                      | 2,8                   | 3,1             | 3,1         |
| 2009 und später                           | -       | 1,1                      | 1,1                   | 1,2             | 1,2         |
| <b>Art des Gebäudes</b>                   |         |                          |                       |                 |             |
| Gebäude mit Wohnraum                      | (100,0) | 100,0                    | 100,0                 | 100,0           | 100,0       |
| Wohngebäude                               | (95,7)  | 96,2                     | 96,1                  | 96,3            | 96,5        |
| Wohngebäude (ohne Wohnheime)              | (95,7)  | 96,1                     | 96,1                  | 96,2            | 96,4        |
| Wohnheime                                 | -       | 0,1                      | 0,0                   | 0,1             | 0,1         |
| Sonstige Gebäude mit Wohnraum             | 4,3     | (3,8)                    | 3,9                   | 3,7             | 3,5         |
| <b>Gebäudetyp nach Zahl der Wohnungen</b> |         |                          |                       |                 |             |
| Freistehendes Haus Insgesamt              | (87,1)  | 88,3                     | 80,0                  | 68,8            | 61,7        |
| mit 1 Wohnung                             | 67,1    | 71,5                     | 63,1                  | 50,5            | 41,6        |
| mit 2 Wohnungen                           | 15,7    | 12,6                     | 12,4                  | 12,2            | 12,5        |
| mit 3 und mehr Wohnungen                  | 4,3     | 4,2                      | 4,6                   | 6,1             | 7,6         |
| Doppelhaushälfte Insgesamt                | 8,6     | (3,7)                    | 7,2                   | 11,1            | 14,6        |
| mit 1 Wohnung                             | 8,6     | (2,6)                    | 5,4                   | 7,9             | 10,4        |
| mit 2 Wohnungen                           | -       | 0,5                      | 1,3                   | 1,8             | 2,2         |
| mit 3 und mehr Wohnungen                  | -       | (0,6)                    | 0,6                   | 1,4             | 2,0         |
| Gereihtes Haus Insgesamt                  | -       | 3,3                      | 8,0                   | 15,8            | 19,6        |
| mit 1 Wohnung                             | -       | 2,3                      | 5,9                   | 10,1            | 11,1        |
| mit 2 Wohnungen                           | -       | 0,8                      | 1,1                   | 1,9             | 1,6         |
| mit 3 und mehr Wohnungen                  | -       | 0,2                      | 1,0                   | 3,8             | 6,9         |
| Anderer Gebäudetyp Insgesamt              | 4,3     | (4,7)                    | 4,8                   | 4,3             | 4,1         |
| mit 1 Wohnung                             | 4,3     | 3,3                      | 3,6                   | 2,8             | 2,2         |
| mit 2 Wohnungen                           | -       | (1,1)                    | (0,7)                 | 0,7             | 0,7         |
| mit 3 und mehr Wohnungen                  | -       | 0,2                      | 0,4                   | 0,8             | 1,2         |
| <b>Zahl der Wohnungen im Gebäude</b>      |         |                          |                       |                 |             |
| 1 Wohnung                                 | (80,0)  | 79,6                     | 78,0                  | 71,3            | 65,2        |
| 2 Wohnungen                               | 15,7    | 15,1                     | 15,5                  | 16,5            | 17,1        |
| 3 - 6 Wohnungen                           | 4,3     | 5,0                      | 6,0                   | 9,7             | 11,9        |
| 7 - 12 Wohnungen                          | -       | 0,3                      | 0,4                   | 2,0             | 4,7         |
| 13 und mehr Wohnungen                     | -       | -                        | (0,1)                 | 0,5             | 1,2         |

Noch: 1.3.2 Gebäude mit Wohnraum nach regionaler Einheit und Baujahr, Gebäudeart, Gebäudetyp, Zahl der Wohnungen, Eigentumsform und Heizungsart -in %-

|  | Gebäude |                          |                       |                 |             |
|--|---------|--------------------------|-----------------------|-----------------|-------------|
|  | Oberelz | Verbandsgemeinde Kelberg | Landkreis Vulkaneifel | Rheinland-Pfalz | Deutschland |
|  | %       | %                        | %                     | %               | %           |
| <b>Eigentumsform des Gebäudes</b>                |         |                          |                       |                 |             |
| Gemeinschaft von Wohnungseigentümern/-innen      | -       | 4,0                      | 4,8                   | 7,5             | 9,3         |
| Privatperson/-en                                 | (100,0) | 95,4                     | 94,4                  | 89,6            | 84,4        |
| Wohnungsgenossenschaft                           | -       | -                        | -                     | 0,3             | 1,5         |
| Kommune oder kommunales Wohnungsunternehmen      | -       | 0,2                      | 0,2                   | 1,1             | 1,8         |
| Privatwirtschaftliches Wohnungsunternehmen       | -       | 0,2                      | 0,2                   | 0,7             | 1,7         |
| Anderes privatwirtschaftliches Unternehmen       | -       | -                        | 0,2                   | 0,4             | 0,7         |
| Bund oder Land                                   | -       | -                        | 0,0                   | 0,1             | 0,2         |
| Organisation ohne Erwerbszweck (z.B. Kirche)     | -       | 0,2                      | 0,2                   | 0,4             | 0,4         |
| <b>Heizungsart</b>                               |         |                          |                       |                 |             |
| Fernheizung (Fernwärme)                          | -       | 1,0                      | 1,3                   | 2,4             | 5,4         |
| Etagenheizung                                    | -       | 1,4                      | 1,9                   | 5,9             | 6,4         |
| Blockheizung                                     | -       | 0,1                      | (0,4)                 | 0,5             | 1,0         |
| Zentralheizung                                   | (82,9)  | 82,5                     | 80,1                  | 81,5            | 79,0        |
| Einzel-/Mehrraumöfen (auch Nachtspeicherheizung) | 17,1    | 12,6                     | 14,8                  | 8,7             | 7,6         |
| Keine Heizung im Gebäude oder in den Wohnungen   | -       | 2,4                      | 1,5                   | 1,0             | 0,6         |

Die relativen Ergebnisse beziehen sich auf die Gesamtzahl der Gebäude der jeweiligen regionalen Einheit je betrachtetem Gebäudemerkmal.

Die relativen Werte wurden durch Division von Ergebnissen nach Durchführung der Geheimhaltung errechnet.

## 2.1 Wohnungen in Gebäuden mit Wohnraum nach Art der Nutzung, Fläche der Wohnung, Zahl der Räume und Ausstattung

|  | Wohnungen in Gebäuden mit Wohnraum | davon                     |   |                         |  |
|--|------------------------------------|---------------------------|---|-------------------------|--|
|  |                                    | Wohnungen in Wohngebäuden | davon                                       |                         | Wohnungen in Sonstigen Gebäuden mit Wohnraum |
|  |                                    |                           | Wohnungen in Wohngebäuden (keine Wohnheime) | Wohnungen in Wohnheimen |  |
|  | Anzahl                             | Anzahl                    | Anzahl                                      | Anzahl                  | Anzahl                                       |
| <b>Insgesamt</b>                               |                                    |                           |   |                         |  |
| Insgesamt                                      | 76                                 | 73                        | 73  | -                       | 3  |
| <b>Art der Wohnungsnutzung</b>                 |                                    |                           |   |                         |  |
| Von Eigentümer/-in bewohnt                     | (64)                               | (64)                      | (64)  | -                       | -  |
| Zu Wohnzwecken vermietet (auch mietfrei)       | 12                                 | 9                         | 9   | -                       | 3  |
| Ferien- und Freizeitwohnung                    | -                                  | -                         | -   | -                       | -  |
| Leer stehend                                   | -                                  | -                         | -   | -                       | -  |
| <b>Fläche der Wohnung in m²</b>                |                                    |                           |   |                         |  |
| Unter 40                                       | -                                  | -                         | -   | -                       | -  |
| 40 - 59  | 4                                  | 4                         | 4   | -                       | -  |
| 60 - 79  | -                                  | -                         | -   | -                       | -  |
| 80 - 99  | 12                                 | 12                        | 12  | -                       | -  |
| 100 - 119                                      | (16)                               | (16)                      | (16)  | -                       | -  |
| 120 - 139                                      | (22)                               | 19                        | 19  | -                       | 3  |
| 140 - 159                                      | 16                                 | 16                        | 16  | -                       | -  |
| 160 - 179                                      | 3                                  | 3                         | 3   | -                       | -  |
| 180 - 199                                      | -                                  | -                         | -   | -                       | -  |
| 200 und mehr                                   | 3                                  | 3                         | 3   | -                       | -  |
| <b>Zahl der Räume</b>                          |                                    |                           |   |                         |  |
| 1 Raum   | -                                  | -                         | -   | -                       | -  |
| 2 Räume  | -                                  | -                         | -   | -                       | -  |
| 3 Räume  | 10                                 | 10                        | 10  | -                       | -  |
| 4 Räume  | 6                                  | 6                         | 6   | -                       | -  |
| 5 Räume  | 10                                 | 10                        | 10  | -                       | -  |
| 6 Räume  | 18                                 | 18                        | 18  | -                       | -  |
| 7 und mehr Räume                               | 32                                 | 29                        | 29  | -                       | 3  |
| <b>Ausstattung der Wohnung</b>                 |                                    |                           |   |                         |  |
| Badewanne/Dusche und WC vorhanden              | 73                                 | 70                        | 70  | -                       | 3  |
| Badewanne/Dusche und WC nicht vorhanden        | -                                  | -                         | -   | -                       | -  |
| Badewanne/Dusche vorhanden, WC nicht vorhanden | 3                                  | 3                         | 3   | -                       | -  |
| Badewanne/Dusche nicht vorhanden, WC vorhanden | -                                  | -                         | -   | -                       | -  |

Bei den ausgewiesenen Wohnungszahlen sind gewerblich genutzte Wohnungen nicht, Diplomatenwohnungen/Wohnungen ausländischer Streitkräfte nur in der „Insgesamt-Zeile“ berücksichtigt.

## 2.2.1 Wohnungen in Gebäuden mit Wohnraum nach regionaler Einheit und Art der Nutzung, Fläche der Wohnung, Zahl der Räume und Ausstattung

|  | Wohnungen |                          |                       |                 |             |
|--|-----------|--------------------------|-----------------------|-----------------|-------------|
|  | Oberelz   | Verbandsgemeinde Kelberg | Landkreis Vulkaneifel | Rheinland-Pfalz | Deutschland |
|  | Anzahl    | Anzahl                   | Anzahl                | Anzahl          | Anzahl      |
| <b>Insgesamt</b>                               |           |                          |                       |                 |             |
| Insgesamt                                      | 76        | 3 699                    | 31 880                | 2 010 559       | 40 563 320  |
| <b>Art der Wohnungsnutzung</b>                 |           |                          |                       |                 |             |
| Von Eigentümer/-in bewohnt                     | (64)      | 2 440                    | 19 431                | 1 056 986       | 17 292 029  |
| Zu Wohnzwecken vermietet (auch mietfrei)       | 12        | 906                      | 9 426                 | 841 958         | 21 199 913  |
| Ferien- und Freizeitwohnung                    | -         | 175                      | 1 486                 | 14 906          | 224 529     |
| Leer stehend                                   | -         | (178)                    | 1 533                 | 89 040          | 1 828 846   |
| <b>Fläche der Wohnung in m²</b>                |           |                          |                       |                 |             |
| Unter 40                                       | -         | 28                       | 471                   | 79 051          | 2 177 061   |
| 40 - 59  | 4         | 214                      | 2 492                 | 219 658         | 7 288 734   |
| 60 - 79  | -         | 417                      | 4 570                 | 368 640         | 9 663 142   |
| 80 - 99  | 12        | 658                      | 5 625                 | 363 190         | 6 987 435   |
| 100 - 119                                      | (16)      | 669                      | 5 122                 | 281 553         | 4 913 194   |
| 120 - 139                                      | (22)      | 685                      | 5 754                 | 282 169         | 4 211 779   |
| 140 - 159                                      | 16        | 476                      | 3 526                 | 181 337         | 2 394 089   |
| 160 - 179                                      | 3         | (197)                    | 1 782                 | 86 315          | 1 117 240   |
| 180 - 199                                      | -         | 136                      | 953                   | 53 728          | 686 793     |
| 200 und mehr                                   | 3         | (219)                    | 1 581                 | 87 249          | 1 105 850   |
| <b>Zahl der Räume</b>                          |           |                          |                       |                 |             |
| 1 Raum   | -         | 10                       | 290                   | 56 146          | 1 306 117   |
| 2 Räume  | -         | 128                      | 1 524                 | 130 279         | 3 735 658   |
| 3 Räume  | 10        | 350                      | 3 899                 | 335 419         | 8 890 843   |
| 4 Räume  | 6         | 574                      | 5 534                 | 436 277         | 10 410 969  |
| 5 Räume  | 10        | 704                      | 5 864                 | 364 352         | 6 855 418   |
| 6 Räume  | 18        | 737                      | 6 002                 | 292 471         | 4 406 792   |
| 7 und mehr Räume                               | 32        | 1 196                    | 8 763                 | 387 946         | 4 939 520   |
| <b>Ausstattung der Wohnung</b>                 |           |                          |                       |                 |             |
| Badewanne/Dusche und WC vorhanden              | 73        | 3 658                    | 31 595                | 1 970 139       | 39 916 059  |
| Badewanne/Dusche und WC nicht vorhanden        | -         | 22                       | (99)                  | 6 506           | 308 371     |
| Badewanne/Dusche vorhanden, WC nicht vorhanden | 3         | 3                        | (37)                  | 4 165           | 104 585     |
| Badewanne/Dusche nicht vorhanden, WC vorhanden | -         | 16                       | (145)                 | 22 080          | 216 302     |

Bei den ausgewiesenen Wohnungszahlen sind gewerblich genutzte Wohnungen nicht, Diplomatenwohnungen/Wohnungen ausländischer Streitkräfte nur in der „Insgesamt-Zeile“ berücksichtigt.

## 2.2.2 Wohnungen in Gebäuden mit Wohnraum nach regionaler Einheit und Art der Nutzung, Fläche der Wohnung, Zahl der Räume und Ausstattung -in %-

|  | Wohnungen |                          |                       |                 |             |
|--|-----------|--------------------------|-----------------------|-----------------|-------------|
|  | Oberelz   | Verbandsgemeinde Kelberg | Landkreis Vulkaneifel | Rheinland-Pfalz | Deutschland |
|  | %         | %                        | %                     | %               | %           |
| <b>Art der Wohnungsnutzung</b>                 |           |                          |                       |                 |             |
| Von Eigentümer/-in bewohnt                     | (84,2)    | 66,0                     | 61,0                  | 52,8            | 42,6        |
| Zu Wohnzwecken vermietet (auch mietfrei)       | 15,8      | 24,5                     | 29,6                  | 42,0            | 52,3        |
| Ferien- und Freizeitwohnung                    | -         | 4,7                      | 4,7                   | 0,7             | 0,6         |
| Leer stehend                                   | -         | (4,8)                    | 4,8                   | 4,4             | 4,5         |
| <b>Fläche der Wohnung in m²</b>                |           |                          |                       |                 |             |
| Unter 40                                       | -         | 0,8                      | 1,5                   | 3,9             | 5,4         |
| 40 - 59  | 5,3       | 5,8                      | 7,8                   | 11,0            | 18,0        |
| 60 - 79  | -         | 11,3                     | 14,3                  | 18,4            | 23,8        |
| 80 - 99  | 15,8      | 17,8                     | 17,6                  | 18,1            | 17,2        |
| 100 - 119                                      | (21,1)    | 18,1                     | 16,1                  | 14,1            | 12,1        |
| 120 - 139                                      | (28,9)    | 18,5                     | 18,1                  | 14,1            | 10,4        |
| 140 - 159                                      | 21,1      | 12,9                     | 11,1                  | 9,1             | 5,9         |
| 160 - 179                                      | 3,9       | (5,3)                    | 5,6                   | 4,3             | 2,8         |
| 180 - 199                                      | -         | 3,7                      | 3,0                   | 2,7             | 1,7         |
| 200 und mehr                                   | 3,9       | (5,9)                    | 5,0                   | 4,4             | 2,7         |
| <b>Zahl der Räume</b>                          |           |                          |                       |                 |             |
| 1 Raum   | -         | 0,3                      | 0,9                   | 2,8             | 3,2         |
| 2 Räume  | -         | 3,5                      | 4,8                   | 6,5             | 9,2         |
| 3 Räume  | 13,2      | 9,5                      | 12,2                  | 16,7            | 21,9        |
| 4 Räume  | 7,9       | 15,5                     | 17,4                  | 21,8            | 25,7        |
| 5 Räume  | 13,2      | 19,0                     | 18,4                  | 18,2            | 16,9        |
| 6 Räume  | 23,7      | 19,9                     | 18,8                  | 14,6            | 10,9        |
| 7 und mehr Räume                               | 42,1      | 32,3                     | 27,5                  | 19,4            | 12,2        |
| <b>Ausstattung der Wohnung</b>                 |           |                          |                       |                 |             |
| Badewanne/Dusche und WC vorhanden              | 96,1      | 98,9                     | 99,1                  | 98,4            | 98,4        |
| Badewanne/Dusche und WC nicht vorhanden        | -         | 0,6                      | (0,3)                 | 0,3             | 0,8         |
| Badewanne/Dusche vorhanden, WC nicht vorhanden | 3,9       | 0,1                      | (0,1)                 | 0,2             | 0,3         |
| Badewanne/Dusche nicht vorhanden, WC vorhanden | -         | 0,4                      | (0,5)                 | 1,1             | 0,5         |

Bei den ausgewiesenen Wohnungszahlen sind gewerblich genutzte Wohnungen, Diplomatenwohnungen/Wohnungen ausländischer Streitkräfte nicht berücksichtigt.

Die relativen Ergebnisse beziehen sich auf die Gesamtzahl der Gebäude der jeweiligen regionalen Einheit je betrachtetem Gebäudemerkmal.

Die relativen Werte wurden durch Division von Ergebnissen nach Durchführung der Geheimhaltung errechnet.



## 3.1 Gebäude- und Wohnungskennzahlen im regionalen Vergleich

| Gebiet                      | Kennzahlen für Gebäude und Wohnungen |  |   |
|-----------------------------|--------------------------------------|--|---|
|                             | Eigentümerquote<br>(Wohnungen)       | Durchschnittliche<br>Wohnungsgröße in m² | Durchschnittliche Anzahl<br>der Wohnungen je<br>Wohngebäude |
|                             | %                                    | m²                                       | Anzahl  |
| Verbandsgemeinde Daun       | 66                                   | 111                                      | 1   |
| Betteldorf                  | .                                    | .  | 1   |
| Bleckhausen                 | .                                    | .  | 1   |
| Brockscheid                 | .                                    | .  | 1   |
| Darscheid                   | .                                    | .  | 1   |
| Daun, Stadt                 | 51                                   | 105                                      | 2   |
| Demerath                    | .                                    | .  | 1   |
| Deudesfeld                  | .                                    | .  | 1   |
| Dockweiler                  | .                                    | .  | 1   |
| Dreis-Brück                 | 77                                   | 119                                      | 1   |
| Ellscheid                   | 78                                   | .  | 1   |
| Gefell                      | .                                    | .  | 1   |
| Gillenfeld                  | 66                                   | .  | 1   |
| Hinterweiler                | .                                    | 126                                      | 1   |
| Hörscheid                   | .                                    | .  | 1   |
| Immerath                    | .                                    | .  | 1   |
| Kirchweiler                 | .                                    | .  | 1   |
| Kradenbach                  | .                                    | .  | 1   |
| Mehren                      | 62                                   | 113                                      | 1   |
| Meisburg                    | .                                    | .  | 1   |
| Mückeln                     | 76                                   | .  | 1   |
| Nerdlen                     | .                                    | .  | 1   |
| Niederstadtfeld             | .                                    | .  | 1   |
| Oberstadtfeld               | .                                    | .  | 1   |
| Sarmersbach                 | .                                    | .  | 1   |
| Saxler                      | .                                    | .  | 1   |
| Schalkenmehren              | .                                    | .  | 1   |
| Schutz                      | .                                    | .  | 1   |
| Schönbach                   | .                                    | .  | 1   |
| Steineberg                  | .                                    | .  | 1   |
| Steiningen                  | .                                    | .  | 1   |
| Strohn                      | .                                    | .  | 1   |
| Strotzbüsch                 | .                                    | 110                                      | 1   |
| Udler                       | .                                    | .  | 1   |
| Utzerath                    | 86                                   | .  | 1   |
| Wallenborn                  | .                                    | .  | 1   |
| Weidenbach                  | .                                    | .  | 1   |
| Winkel (Eifel)              | .                                    | .  | 1   |
| Üdersdorf                   | 74                                   | .  | 1   |
| Verbandsgemeinde Gerolstein | 67                                   | 110                                      | 1   |
| Berlingen                   | .                                    | .  | 1   |
| Birresborn                  | .                                    | .  | 1   |
| Densborn                    | .                                    | 114                                      | 1   |
| Duppach                     | .                                    | .  | 1   |
| Gerolstein, Stadt           | 59                                   | 108                                      | 1   |
| Hohenfels-Essingen          | .                                    | .  | 1   |
| Kalenborn-Scheuern          | .                                    | .  | 1   |
| Kopp                        | .                                    | .  | 1   |
| Mürtenbach                  | .                                    | .  | 1   |
| Neroth                      | .                                    | .  | 1   |
| Pelm                        | .                                    | .  | 1   |

## Noch: 3.1 Gebäude- und Wohnungskennzahlen im regionalen Vergleich

| Gebiet                          | Kennzahlen für Gebäude und Wohnungen |  |   |
|---------------------------------|--------------------------------------|--|---|
|                                 | Eigentümerquote<br>(Wohnungen)       | Durchschnittliche<br>Wohnungsgröße in m² | Durchschnittliche Anzahl<br>der Wohnungen je<br>Wohngebäude |
|                                 | %                                    | m²                                       | Anzahl  |
| Rockeskyll                      | .                                    | 114                                      | 1   |
| Salm                            | .                                    | .  | 1   |
| Verbandsgemeinde Hillesheim     | 70                                   | 115                                      | 1   |
| Basberg                         | .                                    | .  | 1   |
| Berndorf                        | .                                    | .  | 1   |
| Dohm-Lammersdorf                | .                                    | .  | 1   |
| Hillesheim, Stadt               | 57                                   | .  | 2   |
| Kerpen (Eifel)                  | .                                    | .  | 1   |
| Nohn                            | .                                    | .  | 1   |
| Oberbettingen                   | .                                    | .  | 1   |
| Oberehe-Stroheich               | .                                    | .  | 1   |
| Walsdorf                        | .                                    | .  | 1   |
| Wiesbaum                        | .                                    | .  | 1   |
| Üxheim                          | .                                    | .  | 1   |
| <b>Verbandsgemeinde Kelberg</b> | <b>74</b>                            | .  | 1   |
| Arbach                          | .                                    | .  | 1   |
| Beinhausen                      | .                                    | .  | 1   |
| Bereborn                        | .                                    | .  | 1   |
| Berenbach                       | .                                    | .  | 1   |
| Bodenbach                       | .                                    | 122                                      | 1   |
| Bongard                         | .                                    | 116                                      | 1   |
| Borler                          | .                                    | .  | 1   |
| Boxberg                         | .                                    | .  | 1   |
| Brücktal                        | .                                    | .  | 2   |
| Drees                           | .                                    | .  | 1   |
| Gelenberg                       | 87                                   | 128                                      | 1   |
| Gunderath                       | .                                    | .  | 1   |
| Horperath                       | .                                    | .  | 1   |
| Höchstberg                      | .                                    | .  | 1   |
| Hörschhausen                    | .                                    | .  | 1   |
| Kaperich                        | .                                    | .  | 1   |
| Katzwinkel                      | 87                                   | .  | 1   |
| Kelberg                         | 65                                   | 119                                      | 1   |
| Kirsbach                        | .                                    | .  | 1   |
| Kolverath                       | .                                    | .  | 1   |
| Kötterichen                     | .                                    | 114                                      | 1   |
| Lirstal                         | .                                    | 100                                      | 1   |
| Mannebach                       | .                                    | .  | 1   |
| Mosbruch                        | 90                                   | .  | 1   |
| Neichen                         | .                                    | .  | 1   |
| Nitz                            | .                                    | .  | 2   |
| <b>Oberelz</b>                  | .                                    | .  | 1   |
| Reimerath                       | .                                    | .  | 1   |
| Retterath                       | .                                    | .  | 1   |
| Sassen                          | .                                    | .  | 1   |
| Uersfeld                        | .                                    | .  | 1   |
| Ueß                             | .                                    | .  | 1   |
| Welcherath                      | .                                    | .  | 1   |
| Verbandsgemeinde Obere Kyll     | 72                                   | 111                                      | 1   |
| Birgel                          | .                                    | .  | 1   |
| Esch                            | .                                    | .  | 1   |
| Feusdorf                        | 80                                   | 120                                      | 1   |

## Noch: 3.1 Gebäude- und Wohnungskennzahlen im regionalen Vergleich

| Gebiet                       | Kennzahlen für Gebäude und Wohnungen |  |   |
|------------------------------|--------------------------------------|--|---|
|                              | Eigentümerquote<br>(Wohnungen)       | Durchschnittliche<br>Wohnungsgröße in m² | Durchschnittliche Anzahl<br>der Wohnungen je<br>Wohngebäude |
|                              | %                                    | m²                                       | Anzahl  |
| Gönnersdorf                  | .                                    | .  | 1   |
| Hallschlag                   | .                                    | .  | 1   |
| Jünkerath                    | 62                                   | .  | 1   |
| Kerschenbach                 | .                                    | .  | 1   |
| Lissendorf                   | 67                                   | 99                                       | 1   |
| Ormont                       | .                                    | .  | 1   |
| Reuth                        | .                                    | .  | 2   |
| Scheid                       | 88                                   | .  | 1   |
| Schüller                     | .                                    | .  | 1   |
| Stadtkyll                    | .                                    | .  | 1   |
| Steffeln                     | .                                    | .  | 1   |
| <b>Landkreis Vulkaneifel</b> | 68,6                                 | .  | 1,4   |
| <b>Rheinland-Pfalz</b>       | 57,1                                 | 104,2                                    | 1,7   |
| <b>Deutschland</b>           | 45,9                                 | 91,4                                     | 2,1   |

Die Kennzahlen wurden durch Division von Originalergebnissen vor Geheimhaltung errechnet. Kennzahlwerte, die Rückschlüsse auf diese Originalergebnisse ermöglichen würden, wurden gesperrt.

Weitere Informationen zur jeweiligen Berechnung sind dem Bereich der Definitionen zu entnehmen.

## 3.2 Weitere Wohnungskennzahlen im regionalen Vergleich

| Gebiet                      | Kennzahlen für Wohnungen                  |                             |   |
|-----------------------------|---|-----------------------------|---|
|                             | Anteil des selbst genutzten Wohneigentums | Leerstandsquote (Wohnungen) | Anteil des zu Wohnzwecken vermieteten Wohneigentums (auch mietfrei) |
|                             | %   | %                           | %   |
| Verbandsgemeinde Daun       | 63  | 4                           | 33  |
| Betteldorf                  | .   | .                           | .   |
| Bleckhausen                 | .   | .                           | .   |
| Brockscheid                 | .   | .                           | .   |
| Darscheid                   | .   | .                           | .   |
| Daun, Stadt                 | 49  | 3                           | 48  |
| Demerath                    | .   | 6                           | 17  |
| Deudesfeld                  | .   | .                           | 20  |
| Dockweiler                  | .   | .                           | .   |
| Dreis-Brück                 | .   | 5                           | 21  |
| Ellscheid                   | .   | .                           | .   |
| Gefell                      | .   | -                           | .   |
| Gillenfeld                  | 63  | 5                           | 32  |
| Hinterweiler                | .   | .                           | .   |
| Hörscheid                   | .   | .                           | .   |
| Immerath                    | .   | 5                           | .   |
| Kirchweiler                 | .   | 6                           | .   |
| Kradenbach                  | .   | .                           | .   |
| Mehren                      | 59  | 5                           | 36  |
| Meisburg                    | .   | .                           | .   |
| Mückeln                     | .   | .                           | 24  |
| Nerdlen                     | .   | 4                           | .   |
| Niederstadtfeld             | 76  | .                           | .   |
| Oberstadtfeld               | .   | .                           | .   |
| Sarmersbach                 | .   | .                           | .   |
| Saxler                      | 69  | .                           | .   |
| Schalkenmehren              | .   | .                           | .   |
| Schutz                      | .   | .                           | .   |
| Schönbach                   | .   | .                           | .   |
| Steineberg                  | 79  | .                           | .   |
| Steiningen                  | 69  | .                           | .   |
| Strohn                      | .   | .                           | .   |
| Strotzbüsch                 | 69  | .                           | .   |
| Udler                       | .   | .                           | .   |
| Utzerath                    | .   | .                           | 13  |
| Wallenborn                  | .   | 7                           | .   |
| Weidenbach                  | .   | .                           | .   |
| Winkel (Eifel)              | .   | .                           | .   |
| Üdersdorf                   | 71  | 4                           | 25  |
| Verbandsgemeinde Gerolstein | 64  | 5                           | 31  |
| Berlingen                   | .   | .                           | .   |
| Birresborn                  | .   | 7                           | .   |
| Densborn                    | .   | .                           | .   |
| Duppach                     | .   | 9                           | .   |
| Gerolstein, Stadt           | 57  | 5                           | 39  |
| Hohenfels-Essingen          | .   | 4                           | .   |
| Kalenborn-Scheuern          | .   | .                           | .   |
| Kopp                        | .   | .                           | .   |
| Mürtenbach                  | 68  | .                           | .   |
| Neroth                      | 75  | .                           | .   |
| Pelm                        | 67  | .                           | .   |

## Noch: 3.2 Weitere Wohnungskennzahlen im regionalen Vergleich

| Gebiet                          | Kennzahlen für Wohnungen                  |                             |   |
|---------------------------------|---|-----------------------------|---|
|                                 | Anteil des selbst genutzten Wohneigentums | Leerstandsquote (Wohnungen) | Anteil des zu Wohnzwecken vermieteten Wohneigentums (auch mietfrei) |
|                                 | %   | %                           | %   |
| Rockeskyll                      | .   | .                           | .   |
| Salm                            | .   | .                           | .   |
| Verbandsgemeinde Hillesheim     | 67  | 4                           | 29  |
| Basberg                         | .   | .                           | .   |
| Berndorf                        | 75  | .                           | .   |
| Dohm-Lammersdorf                | .   | .                           | .   |
| Hillesheim, Stadt               | 55  | .                           | 42  |
| Kerpen (Eifel)                  | .   | 7                           | .   |
| Nohn                            | .   | .                           | .   |
| Oberbettingen                   | .   | 1                           | .   |
| Oberehe-Stroheich               | 82  | .                           | 15  |
| Walsdorf                        | .   | 6                           | .   |
| Wiesbaum                        | .   | .                           | .   |
| Üxheim                          | 74  | .                           | .   |
| <b>Verbandsgemeinde Kelberg</b> | 71  | 5                           | 24  |
| Arbach                          | .   | .                           | .   |
| Beinhausen                      | .   | -                           | .   |
| Bereborn                        | .   | .                           | .   |
| Berenbach                       | .   | .                           | .   |
| Bodenbach                       | .   | 3                           | .   |
| Bongard                         | 71  | .                           | .   |
| Borler                          | .   | .                           | .   |
| Boxberg                         | .   | .                           | 25  |
| Brücktal                        | .   | .                           | .   |
| Drees                           | .   | .                           | .   |
| Gelenberg                       | .   | .                           | .   |
| Gunderath                       | .   | .                           | .   |
| Horperath                       | .   | .                           | .   |
| Höchstberg                      | .   | .                           | .   |
| Hörschhausen                    | .   | .                           | .   |
| Kaperich                        | .   | .                           | .   |
| Katzwinkel                      | .   | .                           | 13  |
| Kelberg                         | 61  | .                           | .   |
| Kirsbach                        | .   | -                           | .   |
| Kolverath                       | .   | .                           | .   |
| Kötterichen                     | .   | .                           | 23  |
| Lirstal                         | .   | .                           | .   |
| Mannebach                       | .   | .                           | .   |
| Mosbruch                        | .   | .                           | .   |
| Neichen                         | .   | .                           | .   |
| Nitz                            | .   | .                           | .   |
| <b>Oberelz</b>                  | .   | .                           | .   |
| Reimerath                       | .   | .                           | .   |
| Retterath                       | 74  | .                           | 21  |
| Sassen                          | .   | .                           | .   |
| Uersfeld                        | .   | .                           | .   |
| Ueß                             | .   | -                           | .   |
| Welcherath                      | .   | .                           | .   |
| Verbandsgemeinde Obere Kyll     | 67  | 7                           | 26  |
| Birgel                          | .   | 7                           | .   |
| Esch                            | .   | .                           | .   |

## Noch: 3.2 Weitere Wohnungskennzahlen im regionalen Vergleich

| Gebiet                       | Kennzahlen für Wohnungen                  |                             |   |
|------------------------------|---|-----------------------------|---|
|                              | Anteil des selbst genutzten Wohneigentums | Leerstandsquote (Wohnungen) | Anteil des zu Wohnzwecken vermieteten Wohneigentums (auch mietfrei) |
|                              | %   | %                           | %   |
| Feusdorf                     | .   | .                           | .   |
| Gönnersdorf                  | .   | .                           | .   |
| Hallschlag                   | .   | .                           | .   |
| Jünkerath                    | .   | .                           | 35  |
| Kerschenbach                 | 78  | .                           | .   |
| Lissendorf                   | .   | .                           | .   |
| Ormont                       | .   | 4                           | .   |
| Reuth                        | .   | 4                           | .   |
| Scheid                       | .   | .                           | 12  |
| Schüller                     | .   | .                           | .   |
| Stadtkyll                    | .   | .                           | .   |
| Steffeln                     | .   | .                           | .   |
| <b>Landkreis Vulkaneifel</b> | <b>65,3</b>                               | <b>4,9</b>                  | <b>29,8</b>   |
| <b>Rheinland-Pfalz</b>       | <b>54,7</b>                               | <b>4,3</b>                  | <b>41</b>   |
| <b>Deutschland</b>           | <b>43,9</b>                               | <b>4,4</b>                  | <b>51,7</b>   |

Die Kennzahlen wurden durch Division von Originalergebnissen vor Geheimhaltung errechnet. Kennzahlwerte, die Rückschlüsse auf diese Originalergebnisse ermöglichen würden, wurden gesperrt.

Weitere Informationen zur jeweiligen Berechnung sind dem Bereich der Definitionen zu entnehmen.

#### 4.1 Haushalte nach Typ des privaten Haushalts (nach Familien) und Art der Wohnungsnutzung, Fläche der Wohnung und Zahl der Räume

|  | Insgesamt | Typ des privaten Haushalts (nach Familien) |                     |                     |                              |  |
|--|-----------|--|---------------------|---------------------|------------------------------|--|
|  |           | Einpersonenhaushalte<br>(Singlehaushalte)  | Paare ohne Kind(er) | Paare mit Kind(ern) | Alleinerziehende Elternteile | Mehrpersonenhaushalte ohne Kernfamilie |
|  | Anzahl    | Anzahl                                     | Anzahl              | Anzahl              | Anzahl                       | Anzahl                                 |
| <b>Insgesamt</b>                           |           |  |                     |                     |                              |  |
| Insgesamt                                  | 64        | 20   | 25                  | 12                  | 7                            | -                                      |
| <b>Art der Wohnungsnutzung</b>             |           |  |                     |                     |                              |  |
| Von Eigentümer/-in bewohnt                 | 55        | 17   | 19                  | 12                  | 7                            | -                                      |
| Zu Wohnzwecken vermietet (auch mietfrei)   | 9         | 3  | 6                   | -                   | -                            | -                                      |
| <b>Fläche der Wohnung in m<sup>2</sup></b> |           |  |                     |                     |                              |  |
| Unter 40                                   | -         | -  | -                   | -                   | -                            | -                                      |
| 40 - 59                                    | 4         | 4  | -                   | -                   | -                            | -                                      |
| 60 - 79                                    | -         | -  | -                   | -                   | -                            | -                                      |
| 80 - 99                                    | 9         | -  | 6                   | 3                   | -                            | -                                      |
| 100 - 119                                  | 13        | 10   | 3                   | -                   | -                            | -                                      |
| 120 - 139                                  | 19        | 6  | 6                   | 3                   | 4                            | -                                      |
| 140 - 159                                  | 13        | -  | 7                   | 6                   | -                            | -                                      |
| 160 - 179                                  | 3         | -  | -                   | -                   | 3                            | -                                      |
| 180 - 199                                  | -         | -  | -                   | -                   | -                            | -                                      |
| 200 und mehr                               | 3         | -  | 3                   | -                   | -                            | -                                      |
| <b>Zahl der Räume</b>                      |           |  |                     |                     |                              |  |
| 1 Raum                                     | -         | -  | -                   | -                   | -                            | -                                      |
| 2 Räume                                    | -         | -  | -                   | -                   | -                            | -                                      |
| 3 Räume                                    | 7         | 4  | 3                   | -                   | -                            | -                                      |
| 4 Räume                                    | 6         | 3  | 3                   | -                   | -                            | -                                      |
| 5 Räume                                    | 10        | 4  | 3                   | 3                   | -                            | -                                      |
| 6 Räume                                    | 12        | 6  | 3                   | 3                   | -                            | -                                      |
| 7 und mehr Räume                           | (29)      | 3  | (13)                | 6                   | 7                            | -                                      |

Nicht ausgewiesen werden unter „Art der Wohnungsnutzung“ Haushalte in Wohnungen, die als Ferien- und Freizeitwohnungen genutzt werden. Bei der Untergliederung nach den anderen Wohnungsmerkmalen sind diese allerdings enthalten.

Bei den ausgewiesenen Haushaltszahlen sind Haushalte in Diplomatenwohnungen/Wohnungen ausländischer Streitkräfte nur in der "Insgesamt-Zeile" berücksichtigt.

## 4.2 Haushalte nach Größe des privaten Haushalts und Art der Wohnungsnutzung, Fläche der Wohnung und Zahl der Räume

|  | Insgesamt | Größe des privaten Haushalts |            |            |            |            |                     |
|--|-----------|------------------------------|------------|------------|------------|------------|---------------------|
|  |           | 1 Person                     | 2 Personen | 3 Personen | 4 Personen | 5 Personen | 6 und mehr Personen |
|  | Anzahl    | Anzahl                       | Anzahl     | Anzahl     | Anzahl     | Anzahl     | Anzahl              |
| <b>Insgesamt</b>                         |           |                              |            |            |            |            |                     |
| Insgesamt                                | 64        | 20                           | (29)       | 9          | 3          | 3          | -                   |
| <b>Art der Wohnungsnutzung</b>           |           |                              |            |            |            |            |                     |
| Von Eigentümer/-in bewohnt               | 55        | 17                           | 23         | 9          | 3          | 3          | -                   |
| Zu Wohnzwecken vermietet (auch mietfrei) | 9         | 3                            | 6          | -          | -          | -          | -                   |
| <b>Fläche der Wohnung in m²</b>          |           |                              |            |            |            |            |                     |
| Unter 40                                 | -         | -                            | -          | -          | -          | -          | -                   |
| 40 - 59                                  | 4         | 4                            | -          | -          | -          | -          | -                   |
| 60 - 79                                  | -         | -                            | -          | -          | -          | -          | -                   |
| 80 - 99                                  | 9         | -                            | 6          | 3          | -          | -          | -                   |
| 100 - 119                                | 13        | 10                           | 3          | -          | -          | -          | -                   |
| 120 - 139                                | 19        | 6                            | 10         | -          | 3          | -          | -                   |
| 140 - 159                                | 13        | -                            | 7          | 6          | -          | -          | -                   |
| 160 - 179                                | 3         | -                            | -          | -          | -          | 3          | -                   |
| 180 - 199                                | -         | -                            | -          | -          | -          | -          | -                   |
| 200 und mehr                             | 3         | -                            | 3          | -          | -          | -          | -                   |
| <b>Zahl der Räume</b>                    |           |                              |            |            |            |            |                     |
| 1 Raum                                   | -         | -                            | -          | -          | -          | -          | -                   |
| 2 Räume                                  | -         | -                            | -          | -          | -          | -          | -                   |
| 3 Räume                                  | 7         | 4                            | 3          | -          | -          | -          | -                   |
| 4 Räume                                  | 6         | 3                            | 3          | -          | -          | -          | -                   |
| 5 Räume                                  | 10        | 4                            | 3          | 3          | -          | -          | -                   |
| 6 Räume                                  | 12        | 6                            | 3          | 3          | -          | -          | -                   |
| 7 und mehr Räume                         | (29)      | 3                            | (17)       | 3          | 3          | 3          | -                   |

Nicht ausgewiesen werden unter „Art der Wohnungsnutzung“ Haushalte in Wohnungen, die als Ferien- und Freizeitwohnungen genutzt werden. Bei der Untergliederung nach den anderen Wohnungsmerkmalen sind diese allerdings enthalten.

Bei den ausgewiesenen Haushaltszahlen sind Haushalte in Diplomatenwohnungen/Wohnungen ausländischer Streitkräfte nur in der "Insgesamt-Zeile" berücksichtigt.



## 4.3 Haushalte nach Seniorenstatus des privaten Haushalts und Art der Wohnungsnutzung, Fläche der Wohnung und Zahl der Räume

|  | Insgesamt | Seniorenstatus eines privaten Haushalts      |  |                                |
|--|-----------|--|--|--------------------------------|
|  |           | Haushalte mit ausschließlich Senioren/-innen | Haushalte mit Senioren/-innen und Jüngeren | Haushalte ohne Senioren/-innen |
|  | Anzahl    | Anzahl                                       | Anzahl                                     | Anzahl                         |
| <b>Insgesamt</b>                           |           |  |  |                                |
| Insgesamt                                  | 64        | 22   | (22)                                       | (20)                           |
| <b>Art der Wohnungsnutzung</b>             |           |  |  |                                |
| Von Eigentümer/-in bewohnt                 | 55        | 16   | (22)                                       | 17                             |
| Zu Wohnzwecken vermietet (auch mietfrei)   | 9         | 6  | -  | 3                              |
| <b>Fläche der Wohnung in m<sup>2</sup></b> |           |  |  |                                |
| Unter 40                                   | -         | -  | -  | -                              |
| 40 - 59                                    | 4         | 4  | -  | -                              |
| 60 - 79                                    | -         | -  | -  | -                              |
| 80 - 99                                    | 9         | 3  | 6  | -                              |
| 100 - 119                                  | 13        | 3  | -  | 10                             |
| 120 - 139                                  | 19        | 9  | 7  | 3                              |
| 140 - 159                                  | 13        | -  | 6  | 7                              |
| 160 - 179                                  | 3         | -  | 3  | -                              |
| 180 - 199                                  | -         | -  | -  | -                              |
| 200 und mehr                               | 3         | 3  | -  | -                              |
| <b>Zahl der Räume</b>                      |           |  |  |                                |
| 1 Raum                                     | -         | -  | -  | -                              |
| 2 Räume                                    | -         | -  | -  | -                              |
| 3 Räume                                    | 7         | 4  | -  | 3                              |
| 4 Räume                                    | 6         | 3  | -  | 3                              |
| 5 Räume                                    | 10        | 3  | -  | 7                              |
| 6 Räume                                    | 12        | 6  | 3  | 3                              |
| 7 und mehr Räume                           | (29)      | 6  | (19)                                       | (4)                            |

Nicht ausgewiesen werden unter „Art der Wohnungsnutzung“ Haushalte in Wohnungen, die als Ferien- und Freizeitwohnungen genutzt werden. Bei der Untergliederung nach den anderen Wohnungsmerkmalen sind diese allerdings enthalten.

Bei den ausgewiesenen Haushaltszahlen sind Haushalte in Diplomatenwohnungen/Wohnungen ausländischer Streitkräfte nur in der "Insgesamt-Zeile" berücksichtigt.

## Definitionen

### Verwendete Symbolik

| Symbol   | Erläuterung  |
|--|--|
| –  | Nichts vorhanden <sup>1)</sup>   |
| 0  | Weniger als die Hälfte von 1 in der letzten besetzten Stelle, jedoch mehr als nichts                                 |
| ( )  | Aussagewert eingeschränkt, da der Zahlenwert durch das Geheimhaltungsverfahren relativ stark verändert wurde         |
| .  | Keine Angabe, da der Zahlenwert geheim zu halten ist oder durch das Geheimhaltungsverfahren zu stark verändert wurde |
| Abweichungen in den Summen durch Runden der Zahlen |  |

| Merkmal   | Definition   |
|---|--|
| Anteil der zu Wohnzwecken vermieteten Wohnungen (auch mietfrei) | Der Anteil der zu Wohnzwecken vermieteten Wohnungen (auch mietfrei) stellt den Anteil der zu Wohnzwecken vermieteten (oder mietfrei überlassenen) Wohnungen an allen bewohnten und leer stehenden Wohnungen dar. Nicht berücksichtigt sind: Ferien- und Freizeitwohnungen, Diplomatenwohnungen/ Wohnungen ausländischer Streitkräfte sowie gewerblich genutzte Wohnungen. Die Berechnung erfolgt für Wohnungen in Wohngebäuden (ohne Wohnheime).   |
| Anteil des selbstgenutzten Wohneigentums                        | Der Anteil des selbstgenutzten Wohneigentums stellt den Anteil der von Eigentümerinnen/ Eigentümern bewohnten Wohnungen an allen bewohnten und leer stehenden Wohnungen dar. Nicht berücksichtigt sind: Ferien- und Freizeitwohnungen, Diplomatenwohnungen/ Wohnungen ausländischer Streitkräfte sowie gewerblich genutzte Wohnungen. Die Berechnung erfolgt für Wohnungen in Wohngebäuden (ohne Wohnheime).   |
| Art der Wohnungsnutzung   | <p>Die Art der Wohnungsnutzung beschreibt, ob und von wem (Mieter/-in oder Eigentümer/-in) die Wohnung zum Stichtag genutzt wird.</p> <p><b>Von Eigentümer/-in bewohnt</b></p> <p>► Wenn mindestens eine/-r der Bewohner/-innen Eigentümer/-in der Wohnung ist.</p> <p><b>Zu Wohnzwecken vermietet (auch mietfrei)</b></p> <p>► Wenn keine/-r der Bewohner/-innen Eigentümer/-in der Wohnung ist, unabhängig davon, ob für die Wohnung Miete gezahlt wird oder diese mietfrei überlassen ist.</p> <p><b>Ferien- und Freizeitwohnung</b></p> <p>► Wohnung, in der Personen lediglich ihre Freizeit verbringen (z. B. am Wochenende, während des Urlaubs, der Ferien usw.). Sie kann von einem privaten Eigentümer/ einer privaten Eigentümerin selbst genutzt oder dauerhaft an eine dritte Person zur Freizeitnutzung vermietet (oder kostenlos überlassen) werden. Ferienwohnungen, die ständig gewerblich-hotelmäßig genutzt werden, gehören nicht dazu.</p> <p><b>Leer stehend</b></p> <p>► Wenn die Wohnung am Stichtag 9. Mai 2011 weder zu Wohnzwecken vermietet (auch mietfrei) ist, noch von dem Eigentümer/ der Eigentümerin selbst genutzt wird und auch keine Ferien- und Freizeitwohnung ist. Wenn die Wohnung wegen Umbau/ Modernisierung – bei Weiterbestehen des Mietverhältnisses – vorübergehend nicht genutzt werden kann, gilt diese Wohnung nicht als leer stehend.</p> <p><b>Diplomaten-/ Streitkräftewohnung</b></p> <p>► Eine Diplomatenwohnung/ Wohnung ausländischer Streitkräfte liegt immer dann vor, wenn mindestens einer der Bewohner oder eine der Bewohnerinnen einer ausländischen diplomatischen Vertretung, den ausländischen Streitkräften o. Ä. angehört, unabhängig davon, ob es sich dabei um Eigentümer/-innen oder Mieter/-innen handelt.</p> |

1) Dies kann ggf. durch das angewendete Geheimhaltungsverfahren bedingt sein.

| Merkmal                 | Definition  |
|-------------------------|---|
| Art des Gebäudes        | <p>Das Merkmal gibt die Art des Gebäudes an. Es wird unter anderem unterschieden zwischen Gebäuden, die überwiegend Wohnraum enthalten und Gebäuden, die überwiegend zu Geschäftszwecken genutzt werden.</p> <p><b>Gebäude mit Wohnraum</b></p> <p>► Für längere Dauer errichtete Bauwerke, die entweder vollständig oder teilweise für die Wohnversorgung von Haushalten bestimmt sind. Hierzu zählen auch administrative oder gewerblich genutzte Gebäude, wenn in ihnen mindestens eine zu Wohnzwecken genutzte Wohnung vorhanden ist. Gebäude mit Wohnraum gliedern sich in Wohngebäude und sonstige Gebäude mit Wohnraum.</p> <p><b>Wohngebäude</b></p> <p>► Gebäude, die mindestens zur Hälfte der Gesamtnutzfläche zu Wohnzwecken genutzt werden. Zu den Wohngebäuden gehören auch die Wohnheime (mit eigener Haushaltsführung der Bewohner/-innen).</p> <p><b>Wohngebäude (ohne Wohnheime)</b></p> <p>► Gebäude, die mindestens zur Hälfte der Gesamtnutzfläche zu Wohnzwecken genutzt werden (hier: ohne Wohnheime).</p> <p><b>Wohnheime (mit eigener Haushaltsführung der Bewohner/-innen)</b></p> <p>► Wohnheime sind Wohngebäude, die primär den Wohnbedürfnissen bestimmter Bevölkerungskreise dienen. Wohnheime besitzen Gemeinschaftsräume. Die Bewohner/-innen von Wohnheimen führen einen eigenen Haushalt.</p> <p><b>Sonstige Gebäude mit Wohnraum</b></p> <p>► Gebäude, in denen weniger als die Hälfte der Gesamtnutzfläche für Wohnzwecke genutzt wird, z. B. weil sich im Gebäude überwiegend Läden oder Büros befinden.</p> <p><b>Bewohnte Unterkünfte</b></p> <p>► Bewohnte Unterkünfte sind behelfsmäßige Bauten. Hierzu zählen z. B. Wohnbaracken, Bauwagen, Wohnwagen (z. B. auf Campingplätzen), Gartenlauben, Schrebergartenhütten, Jagdhütten, Weinberghütten, Almhütten, fest verankerte Wohnschiffe und Wohncontainer, sofern diese dauerhaft bewohnt werden.</p> |
| Auskunftspflichtige     | <p>Im Rahmen der Gebäude- und Wohnungszählung waren alle Eigentümer/-innen, Verwalter/-innen sowie sonstigen Verfügungs- und Nutzungsberechtigten der Gebäude und Wohnungen auskunftspflichtig.</p>   |
| Ausstattung der Wohnung | <p>Das Merkmal bezeichnet die Ausstattung in der Wohnung hinsichtlich Badewanne oder Dusche und WC. Ein WC ist eine Toilette mit Wasserspülung. Mit Badewanne/ Dusche sind eine fest eingebaute Badewanne oder eine fest eingebaute Dusche gemeint; diese verfügen über feste Wasserzu- und -abflussrohre.</p> <p>Es wird unterschieden zwischen:</p> <p><b>Badewanne/ Dusche und WC vorhanden</b><br/> <b>Badewanne/ Dusche und WC nicht vorhanden</b><br/> <b>Badewanne/ Dusche vorhanden, WC nicht vorhanden</b><br/> <b>Badewanne/ Dusche nicht vorhanden, WC vorhanden</b></p>   |
| Baujahr                 | <p>Mit Baujahr ist das Jahr der Bezugsfertigstellung des Gebäudes gemeint. Bei komplett zerstörten und wieder aufgebauten Gebäuden gilt das Jahr des Wiederaufbaus als Baujahr.</p> <p>Es werden folgende Klasseneinteilungen verwendet:</p> <p><b>Jahrzwanzigste</b></p> <ul style="list-style-type: none"> <li>– Vor 1950</li> <li>– 1950 – 1969</li> <li>– 1970 – 1989</li> <li>– 1990 und später</li> </ul> <p><b>Mikrozensusklassen:</b></p> <ul style="list-style-type: none"> <li>– Vor 1919</li> <li>– 1919 – 1948</li> <li>– 1949 – 1978</li> <li>– 1979 – 1986</li> <li>– 1987 – 1990</li> <li>– 1991 – 1995</li> <li>– 1996 – 2000</li> <li>– 2001 – 2004</li> <li>– 2005 – 2008</li> <li>– 2009 und später</li> </ul>   |

| Merkmal   | Definition   |
|---|--|
| Durchschnittliche Anzahl der Wohnungen je Wohngebäude | Die durchschnittliche Anzahl der Wohnungen je Wohngebäude ist das Verhältnis zwischen der Gesamtzahl der Wohnungen und der Gesamtzahl der Wohngebäude (ohne Wohnheime). Die Berechnung erfolgt für Wohnungen in Wohngebäuden (ohne Wohnheime).   |
| Durchschnittliche Wohnungsgröße in m <sup>2</sup>     | Die durchschnittliche Wohnungsgröße in m <sup>2</sup> ist das Verhältnis zwischen der Gesamtfläche in m <sup>2</sup> und der Gesamtzahl der Wohnungen. Nicht berücksichtigt sind: Diplomatenwohnungen/ Wohnungen ausländischer Streitkräfte sowie gewerblich genutzte Wohnungen. Die Berechnung erfolgt für Wohnungen in Wohngebäuden (ohne Wohnheime).  |
| Eigentümerquote                                       | Die Eigentümerquote stellt den Anteil der von Eigentümerinnen/ Eigentümern bewohnten Wohnungen an allen bewohnten Wohnungen dar. Nicht berücksichtigt sind: Leer stehende Wohnungen, Ferien- und Freizeitwohnungen, Diplomatenwohnungen/ Wohnungen ausländischer Streitkräfte sowie gewerblich genutzte Wohnungen. Die Berechnung erfolgt für Wohnungen in Wohngebäuden (ohne Wohnheime).  |
| Eigentumsform des Gebäudes                            | <p>Das Merkmal bildet ab, wem das Eigentum an dem Gebäude (nicht der einzelnen Wohnung) rechtlich zusteht. Dies können Privatpersonen oder juristische Personen sein.</p> <p><b>Gemeinschaft von Wohnungseigentümern/ -innen</b></p> <p>► Gilt für Gebäude mit Eigentumswohnungen, in denen den Eigentümern/-innen Sondereigentum an einer Wohnung in Verbindung mit dem Miteigentumsanteil am gemeinschaftlichen Eigentum zusteht.</p> <p><b>Privatperson/-en</b></p> <p>► Alle natürlichen Personen. Dies können Einzelpersonen, Paare oder sonstige Gruppen von Personen sein, z. B. Erbengemeinschaften.</p> <p><b>Wohnungsgenossenschaft</b></p> <p>► Alle Wohnungsunternehmen, die die Rechtsform einer Genossenschaft haben.</p> <p><b>Kommune oder Kommunales Wohnungsunternehmen</b></p> <p>► Unternehmen oder Einrichtung, bei denen die Kommune mit mehr als 50 % Nennkapital oder Stimmrecht beteiligt ist.</p> <p><b>Privatwirtschaftliches Wohnungsunternehmen</b></p> <p>► Alle privatrechtlichen Wohnungsunternehmen ohne Genossenschaften.</p> <p><b>Anderes privatwirtschaftliches Unternehmen</b></p> <p>► Alle privatrechtlichen Unternehmen, in deren Eigentum sich Wohnungen befinden, deren primärer Erwerbszweck aber nicht die Wohnungsvermietung ist (z. B. Banken, Versicherungen, Fonds).</p> <p><b>Bund oder Land</b></p> <p>► Unternehmen oder Einrichtung, bei denen der Bund oder das Land mit mehr als 50 % Nennkapital oder Stimmrecht beteiligt ist.</p> <p><b>Organisation ohne Erwerbszweck</b></p> <p>► z. B. Kirche</p> |
| Erhebungseinheiten                                    | Bei der Gebäude- und Wohnungszählung wurden alle Gebäude mit Wohnraum, bewohnte Unterkünfte und Wohnungen erhoben.   |
| Fläche der Wohnung in m <sup>2</sup>                  | <p>Grundfläche der gesamten Wohnung in m<sup>2</sup>. Zur Wohnung zählen auch außerhalb des eigentlichen Wohnungsabschlusses liegende Räume (z. B. Mansarden) sowie zu Wohnzwecken ausgebauter Keller- und Bodenräume.</p> <p>Zur Ermittlung der Wohnfläche sind anzurechnen:</p> <ul style="list-style-type: none"> <li>– voll: die Grundflächen von Räumen/ Raumteilen mit einer lichten Höhe von mindestens 2 Metern;</li> <li>– zur Hälfte: die Grundflächen von Räumen/ Raumteilen mit einer lichten Höhe von mindestens 1 Meter, aber weniger als 2 Metern; unbeheizbare Wintergärten, Schwimmbäder und ähnliche nach allen Seiten geschlossene Räume;</li> <li>– in der Regel zu einem Viertel, höchstens jedoch zur Hälfte: die Flächen von Balkonen, Loggien, Dachgärten, Terrassen.</li> </ul> <p>Die Fläche wird in 20 m<sup>2</sup>-Intervallen angegeben.</p>   |

| Merkmal                      | Definition   |
|------------------------------|--|
| Gebäudetyp                   | <p>Das Merkmal gibt die Bauart des Gebäudes an.</p> <p><b>Freistehendes Haus</b></p> <p>► Freistehendes Gebäude, unabhängig davon, ob es sich um ein Ein- oder Mehrfamilienhaus handelt.</p> <p><b>Doppelhaushälfte</b></p> <p>► Gebäude, das mit genau einem anderen Gebäude aneinander gebaut ist, unabhängig davon, ob es sich dabei um Ein- oder Mehrfamilienhäuser handelt.</p> <p><b>Gereihtes Haus</b></p> <p>► Gebäude, das mit mindestens zwei anderen Gebäuden aneinander gebaut ist, unabhängig davon, ob es sich dabei um Ein- oder Mehrfamilienhäuser handelt. Die Gebäude müssen nicht baugleich sein, sie können auch seitlich oder in der Höhe versetzt sein. Reiheneckhäuser zählen auch hierzu.</p> <p><b>Anderer Gebäudetyp</b></p> <p>► Alle Arten von Gebäuden, die nicht freistehendes Haus, Doppel- oder Reihnhaus sind sowie alle Arten von bewohnten Unterkünften.</p>  |
| Größe des privaten Haushalts | <p>Dieses Merkmal gibt die Anzahl der in einem privaten Haushalt lebenden Personen an.</p> <p><b>1 Person</b></p> <p><b>2 Personen</b></p> <p><b>3 Personen</b></p> <p><b>4 Personen</b></p> <p><b>5 Personen</b></p> <p><b>6 und mehr Personen</b></p>  |
| Heizungsart                  | <p>Das Merkmal bezeichnet die überwiegende Heizungsart im Gebäude.</p> <p><b>Fernheizung (Fernwärme)</b></p> <p>► Das Gebäude wird von einem zentralen Fernheizwerk aus mit Wärme versorgt (sog. Fernwärme).</p> <p><b>Etagenheizung</b></p> <p>► Unter einer Etagenheizung versteht man eine zentrale Heizanlage für sämtliche Räume einer abgeschlossenen Wohnung, wobei sich die Heizquelle meist innerhalb dieser Wohnung befindet, z. B. Gastherme.</p> <p><b>Blockheizung</b></p> <p>► Eine Blockheizung liegt vor, wenn ein Häuserblock durch ein zentrales Heizsystem beheizt wird und die Heizquelle sich in bzw. an einem der Gebäude oder in deren unmittelbarer Nähe befindet (sog. Nahwärme).</p> <p><b>Zentralheizung</b></p> <p>► Bei einer Zentralheizung werden sämtliche Wohneinheiten eines Gebäudes von einer zentralen Heizstelle, die sich innerhalb des Gebäudes (in der Regel im Keller) befindet, beheizt.</p> <p><b>Einzel-/ Mehrraumöfen (auch Nachtspeicherheizung)</b></p> <p>► Einzelöfen (z. B. Kohle- oder Nachtspeicheröfen) beheizen jeweils nur einen Raum, in dem sie stehen. In der Regel sind sie fest installiert. Ein Mehrraumofen (z. B. Kachelofen) beheizt gleichzeitig mehrere Räume (auch durch Luftkanäle).</p> <p><b>Keine Heizung im Gebäude oder in den Wohnungen</b></p> |
| Kernfamilie                  | <p>Eine Kernfamilie besteht aus zwei oder mehr Personen, die zu demselben privaten Haushalt gehören und setzt sich zusammen aus der Bezugsperson des privaten Haushalts – das heißt eine nach Alter, Familienstand und Geschlecht festgelegte zentrale Person des privaten Haushalts – und mindestens einer weiteren Person, z. B. der Partnerin/ dem Partner oder einem Kind der Bezugsperson. Dieses Familienkonzept beschränkt die Beziehungen zwischen Vorfahren und Nachfahren auf direkte Beziehungen (ersten Grades), das heißt auf Beziehungen zwischen Eltern und Kindern.</p>  |
| Kind                         | <p>Unter Kind ist ein leiblicher Sohn bzw. ein Stief- oder Adoptivsohn oder eine leibliche Tochter bzw. eine Stief- oder Adoptivtochter (ungeachtet des Alters) zu verstehen, dessen bzw. deren üblicher Aufenthaltsort sich im privaten Haushalt mindestens eines Elternteils befindet und ein Elternteil Bezugsperson und/ oder Partner/-in der Bezugsperson ist.</p>  |
| Leerstandsquote (Wohnungen)  | <p>Die Leerstandsquote (Wohnungen) stellt den Anteil der leer stehenden Wohnungen an allen bewohnten und leer stehenden Wohnungen dar. Nicht berücksichtigt sind: Ferien- und Freizeitwohnungen, Diplomatenwohnungen/ Wohnungen ausländischer Streitkräfte sowie gewerblich genutzte Wohnungen. Die Berechnung erfolgt für Wohnungen in Wohngebäuden (ohne Wohnheime).</p>   |

| Merkmal                                 | Definition   |
|---|--|
| Paar                                    | Der Begriff Paar umfasst Paare in einer Ehe, Paare in einer eingetragenen Lebenspartnerschaft und Paare in einer nichtehelichen Lebensgemeinschaft, die jeweils in einem privaten Haushalt zusammenleben. Ein Ehepaar ist ein gemäß gesetzlichem Familienstand zum Stichtag verheiratetes verschiedengeschlechtliches Paar in einem privaten Haushalt. Eine eingetragene Lebenspartnerschaft ist ein gemäß gesetzlichem Familienstand zum Stichtag rechtlich anerkanntes gleichgeschlechtliches Paar in einem privaten Haushalt. Eine nichteheliche Lebensgemeinschaft ist ein gemischtgeschlechtliches Paar in einem privaten Haushalt, das gemäß gesetzlichem Familienstand zum Stichtag nicht miteinander verheiratet war.  |
| Privater Haushalt                       | Ein privater Haushalt besteht aus mindestens einer Person. Zugrunde gelegt wird das „Konzept des gemeinsamen Wohnens“. Alle Personen, die unabhängig von ihrem Wohnstatus (Haupt-/Nebenwohnsitz) gemeinsam in einer Wohnung leben, gelten als Mitglieder desselben privaten Haushalts, sodass es einen privaten Haushalt pro belegter Wohnung gibt. Personen in Gemeinschafts- und Anstaltsunterkünften sind hier nicht enthalten, sondern nur Personen, die eine eigene Haushaltsführung aufweisen. Eine Person des privaten Haushalts wird als Bezugsperson – das heißt eine nach Alter, Familienstand und Geschlecht festgelegte zentrale Person des privaten Haushalts – bestimmt. Ausgehend von dieser Person werden der Haushaltstyp und die Stellung der weiteren Personen im privaten Haushalt bestimmt.   |
| Regionalschlüssel                       | <p>Der Regionalschlüssel kennzeichnet die hierarchische Struktur aller Verwaltungsebenen. Er wird einheitlich von den Statistischen Ämtern des Bundes und der Länder vergeben.</p> <p>Der Regionalschlüssel gliedert sich wie folgt:</p> <ul style="list-style-type: none"> <li>1. – 2. Stelle = Kennzahl des Bundeslandes</li> <li>3. Stelle = Kennzahl des Regierungsbezirks</li> <li>4. – 5. Stelle = Kennzahl des Kreises bzw. der kreisfreien Stadt</li> <li>6. – 9. Stelle = Verbandsschlüssel (in Brandenburg: Ämterschlüssel)</li> <li>10. – 12. Stelle = Gemeindekennzahl</li> </ul> <p>Der vierstellige Verbandsschlüssel weist durch die führende Ziffer auf die Art der Gemeinde hin:</p> <ul style="list-style-type: none"> <li>0 = verbandsfreie Gemeinde (in Brandenburg: amtsfreie Gemeinde),</li> <li>5 = verbandsangehörige Gemeinde (in Brandenburg: amtsangehörige Gemeinde),</li> <li>9 = gemeindefreies Gebiet.</li> </ul> <p>Die gemeindefreien Gebiete sind für den Zensus 2011 nicht relevant.</p> <p>Die Verwaltungsebene Regierungsbezirk ist nur für folgende Bundesländer verfügbar: Baden-Württemberg, Bayern, Hessen, Niedersachsen (hier: Statistische Region), Nordrhein-Westfalen und Sachsen.</p> <p>Die Verwaltungsebene Gemeindeverband ist nur für folgende Bundesländer verfügbar: Brandenburg (hier: Ämter), Mecklenburg-Vorpommern, Niedersachsen (hier: Samtgemeinde), Rheinland-Pfalz, Sachsen, Sachsen-Anhalt, Schleswig-Holstein und Thüringen.</p> |
| Seniorenstatus eines privaten Haushalts | <p>Dargelegt wird die Haushaltstruktur aller privaten Haushalte, wobei dies hier in Abhängigkeit vom Alter der in einem privaten Haushalt wohnhaften Personen erfolgt. Als Senioren/-innen gelten diejenigen Personen, welche zum Zensusstichtag 9. Mai 2011 das 65. Lebensjahr vollendet haben.</p> <p><b>Haushalte mit ausschließlich Senioren/-innen</b></p> <p><b>Haushalte mit Senioren/-innen und Jüngeren</b></p> <p><b>Haushalte ohne Senioren/-innen</b></p>  |
| Stichtagsbezogenheit der Merkmale       | Stichtag der Gebäude- und Wohnungszählung war der 9. Mai 2011. Alle Angaben beziehen sich auf diesen Zeitpunkt.  |

| Merkmal                                       | Definition   |
|---|--|
| Typ des privaten Haushalts<br>(nach Familien) | <p>Dieses Merkmal beschreibt, in welcher Konstellation die Personen eines privaten Haushalts gemeinschaftlich leben, mit Fokus auf die Existenz von Kindern im privaten Haushalt.</p> <p><b>Einpersonenhaushalte (Singlehaushalte)</b></p> <p>► Ein Einpersonenhaushalt bezeichnet einen privaten Haushalt mit einer allein lebenden Person.</p> <p><b>Paare ohne Kind(er)</b></p> <p><b>Paare mit Kind(ern)</b></p> <p><b>Alleinerziehende Elternteile</b></p> <p>► Eine alleinerziehende Mutter oder ein alleinerziehender Vater ist ein Elternteil ohne Partner/-in mit mindestens einem Kind innerhalb eines privaten Haushalts.</p> <p><b>Mehrpersonenhaushalte ohne Kernfamilie</b></p> <p>► Unter Mehrpersonenhaushalten ohne Kernfamilie werden alle anderen privaten Mehrpersonenhaushalte zusammengefasst, die durch die zuvor genannten Kategorien nicht abgedeckt sind, wie etwa nicht eingetragene Lebenspartnerschaften gleichgeschlechtlicher Paare, Wohngemeinschaften, Großeltern-Enkel-Haushalte ohne Elternteile etc.</p> |
| Wohnung                                       | <p>Unter einer Wohnung sind nach außen abgeschlossene, zu Wohnzwecken bestimmte, in der Regel zusammenliegende Räume zu verstehen, die die Führung eines eigenen Haushalts ermöglichen und nicht vollständig für gewerbliche Zwecke genutzt werden.</p> <p>Eine Wohnung muss nicht notwendigerweise eine Küche oder Kochnische enthalten.</p> <p>Wohnungen haben einen eigenen Eingang unmittelbar vom Freien, von einem Treppenhaus oder einem Vorraum. Zur Wohnung können aber auch außerhalb des eigentlichen Wohnungsabschlusses liegende, zu Wohnzwecken ausgebaute Keller- oder Bodenräume (z. B. Mansarden) gehören.</p>  |
| Zahl der Räume                                | <p>Die Zahl der Räume umfasst alle Wohn-, Ess- und Schlafzimmer und andere separate Räume (z. B. bewohnbare Keller- und Bodenräume) von mindestens 6 m<sup>2</sup> Größe sowie abgeschlossene Küchen, unabhängig von deren Größe. Bad, Toilette, Flur und Wirtschaftsräume werden grundsätzlich nicht mitgezählt. Ein Wohnzimmer mit einer Essecke, Schlafnische oder Kochnische ist als ein Raum zu zählen. Dementsprechend bestehen Wohnungen, in denen es keine bauliche Trennung der einzelnen Wohnbereiche gibt (z. B. sogenannte „Loftwohnungen“), aus nur einem Raum.</p> <p><b>1 Raum</b></p> <p><b>2 Räume</b></p> <p><b>3 Räume</b></p> <p><b>4 Räume</b></p> <p><b>5 Räume</b></p> <p><b>6 Räume</b></p> <p><b>7 und mehr Räume</b></p>   |

## **Herausgeber**

Statistisches Landesamt Rheinland-Pfalz  
Mainzer Straße 14-16  
56130 Bad Ems

## **Auskunftsdienst**

E-Mail: [info@statistik.rlp.de](mailto:info@statistik.rlp.de)  
Telefon: 02603 71-4444  
Telefax: 02603 71-19 4444

## **Copyright**

© Statistisches Landesamt Rheinland-Pfalz  
Bad Ems 2014

Vervielfältigung und Verbreitung mit Quellenangabe gestattet.







Rheinland-Pfalz

STATISTISCHES LANDESAMT



# zensus 2011

## **Gebäude und Wohnungen sowie Wohnverhältnisse der Haushalte**

Gemeinde  
Reimerath

am 9. Mai 2011

Ergebnisse des Zensus 2011



## Inhaltsverzeichnis

|   |    |
|---|----|
| Einführung .....  | 4  |
| Rechtliche Grundlagen .....   | 4  |
| Methode .....   | 4  |
| Systematik von Gebäuden und Wohnungen .....   | 5  |
| Tabellen  |    |
| 1.1 Gebäude mit Wohnraum und Wohnungen in Gebäuden mit Wohnraum<br>nach Baujahr, Gebäudetyp, Zahl der Wohnungen, Eigentumsform und Heizungsart .....        | 6  |
| 1.2 Gebäude mit Wohnraum nach Baujahr und Gebäudeart, Gebäudetyp,<br>Zahl der Wohnungen, Eigentumsform und Heizungsart .....                                | 8  |
| 1.3.1 Gebäude mit Wohnraum nach regionaler Einheit und Baujahr, Gebäudeart,<br>Gebäudetyp, Zahl der Wohnungen, Eigentumsform und Heizungsart .....          | 10 |
| 1.3.2 Gebäude mit Wohnraum nach regionaler Einheit und Baujahr, Gebäudeart,<br>Gebäudetyp, Zahl der Wohnungen, Eigentumsform und Heizungsart – in % – ..... | 12 |
| 2.1 Wohnungen in Gebäuden mit Wohnraum nach Art der Nutzung,<br>Fläche der Wohnung, Zahl der Räume und Ausstattung .....                                    | 14 |
| 2.2.1 Wohnungen in Gebäuden mit Wohnraum nach regionaler Einheit und<br>Art der Nutzung, Fläche der Wohnung, Zahl der Räume und Ausstattung .....           | 15 |
| 2.2.2 Wohnungen in Gebäuden mit Wohnraum nach regionaler Einheit und<br>Art der Nutzung, Fläche der Wohnung, Zahl der Räume und Ausstattung – in % – .....  | 16 |
| 3.1 Gebäude- und Wohnungskennzahlen im regionalen Vergleich .....   | 17 |
| 3.2 Weitere Wohnungskennzahlen im regionalen Vergleich .....  | 20 |
| 4.1 Haushalte nach Typ des privaten Haushalts (nach Familien) und Art der Wohnungs-<br>nutzung, Fläche der Wohnung und Zahl der Räume .....                 | 23 |
| 4.2 Haushalte nach Größe des privaten Haushalts und Art der Wohnungsnutzung,<br>Fläche der Wohnung und Zahl der Räume .....                                 | 24 |
| 4.3 Haushalte nach Seniorenstatus des privaten Haushalts und Art der Wohnungsnutzung,<br>Fläche der Wohnung und Zahl der Räume .....                        | 25 |
| Definitionen .....  | 26 |

## Einführung

Der Zensus 2011 ist eine Bevölkerungs-, Gebäude- und Wohnungszählung. Dabei werden – soweit möglich – bereits vorhandene Daten aus Verwaltungsregistern für statistische Zwecke genutzt. Eine Haushaltebefragung auf Stichprobenbasis, eine Vollerhebung aller an Anschriften mit Sonderbereichen lebenden Personen (Wohnheime und Gemeinschaftsunterkünfte) sowie eine postalische Befragung zu Gebäude- und Wohnungsdaten bei den Eigentümerinnen und Eigentümern oder Verwalterinnen und Verwaltern ergänzen und korrigieren die Informationen aus den Registern. Eine traditionelle Volkszählung inklusive einer Gebäude- und Wohnungszählung wurde in den alten Bundesländern letztmalig 1987, in der DDR letztmalig 1981 durchgeführt. Eine Gebäude- und Wohnungszählung fand nach der Wiedervereinigung nur in den neuen Bundesländern im Jahr 1995 statt.

Ziel des Zensus 2011 war zum einen die Ermittlung der amtlichen Einwohnerzahlen zum Stichtag 9. Mai 2011. Zum anderen wurden wichtige Strukturinformationen erhoben, welche eine umfassende Datengrundlage bieten, wie die Menschen in Deutschland leben, wohnen und arbeiten.

Die vorliegende Publikation präsentiert Ergebnisse des Zensus 2011 zu den Themen Gebäude, Wohnungen und Wohnverhältnisse von Haushalten nach Abschluss der Datenaufbereitung.

## Rechtliche Grundlagen

Die rechtlichen Grundlagen des Zensus 2011 bilden

- die Verordnung Europäische Gemeinschaft (EG) Nummer 763/2008 des Europäischen Parlaments und des Rates vom 9. Juli 2008 über Volks- und Wohnungszählungen,
- das Zensusvorbereitungsgesetz (ZensVorbG 2011),
- das Zensusgesetz 2011 (ZensG 2011),
- die Stichprobenverordnung Zensusgesetz 2011 (StichprobenV),
- sowie die jeweiligen landesrechtlichen Regelungen zur Ausführung des ZensG 2011.

Nach § 1 Abs. 1 ZensG 2011 führten die Statistischen Ämter des Bundes und der Länder eine Bevölkerungs-, Gebäude- und Wohnungszählung (Zensus) mit Stand zum 9. Mai 2011 (Berichtszeitpunkt) als Bundesstatistik durch.

Gemäß § 1 Abs. 3 ZensG 2011 dient der Zensus unter anderem der Gewinnung von Grunddaten für das Gesamtsystem der amtlichen Statistik sowie von Strukturdaten über die Bevölkerung als Datengrundlage für vielfältige politische Entscheidungen.

Die nachstehend veröffentlichten Ergebnisse wurden auf Basis folgender Erhebungen und statistischer Verfahren ermittelt:

- Daten aus der Gebäude- und Wohnungszählung (§ 6 ZensG 2011),
- Daten aus der Zusammenführung der Datensätze und Haushaltegenerierung (§ 9 Abs. 3 ZensG 2011).

## Methode

Da es in Deutschland zu Gebäude- und Wohnungsdaten keine flächendeckenden Register gibt, wurden die Angaben zu Gebäuden und Wohnungen durch eine postalische Befragung der Eigentümerinnen und Eigentümer oder Verwalterinnen und Verwalter von Gebäuden und Wohnungen sowie bewohnten Unterkünften gewonnen. Die zum Stichtag 9. Mai 2011 als Vollerhebung durchgeführte Gebäude- und Wohnungszählung liefert Informationen zu Gebäuden mit Wohnraum sowie zu den darin befindlichen Wohnungen. Zu rein gewerblich genutzten Objekten werden keine Informationen angeboten.

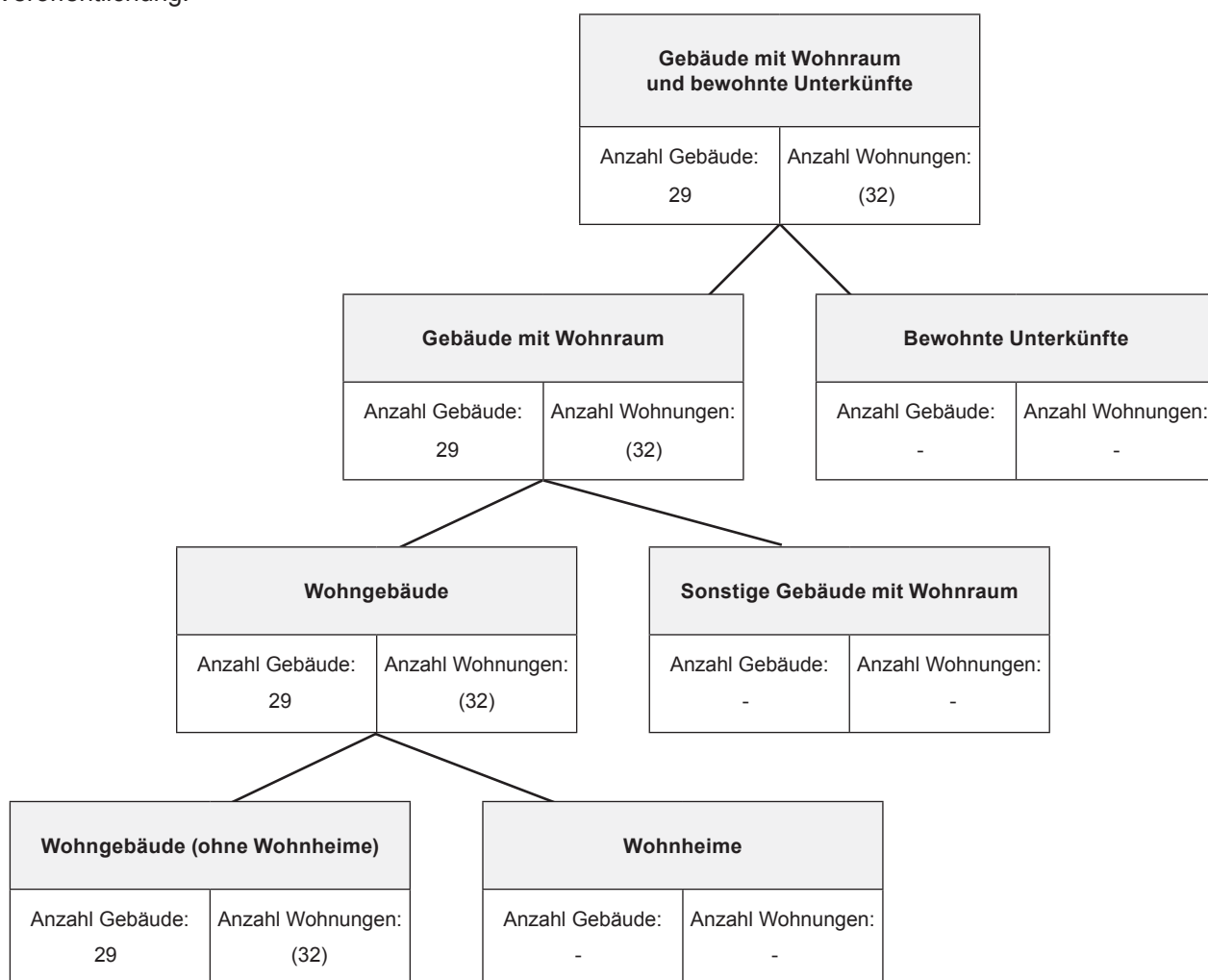
Durch das statistische Verfahren der Haushaltegenerierung stehen nicht nur die gesammelten Informationen zu Bevölkerung, Gebäuden und Wohnungen zur Verfügung, sondern zusätzlich auch Angaben zu Haushalts- und Familienstrukturen. Dabei wurden anschriftenweise Personen zu Haushalten zusammengefasst und den in der Gebäude- und Wohnungszählung erfassten Wohnungen zugeordnet. Die Haushaltegenerierung bildet daher die Wohnhaushalte an einer Anschrift ab. Die Zahl der Haushalte kann von der Zahl der bewohnten Wohnungen abweichen, da ein Haushalt beispielsweise bei Umzügen vorübergehend mehrere Wohnungen nutzen kann.

Bei allen Veröffentlichungen der amtlichen Statistik in Deutschland sind die Einzelangaben der Befragten grundsätzlich geheim zu halten (§ 16 Bundesstatistikgesetz). Bei allen Ergebnisbestandteilen aus Registerauszählungen oder Vollerhebungen des Zensus 2011 erfolgt die Geheimhaltung durch das maschinelle, datenverändernde Verfahren SAFE (Verfahren zur **s**icheren **A**nonymisierung für **E**inzeldaten). Dieses Verfahren stellt sicher, dass bereits vor Erstellung einer Ergebnistabelle kein Datensatz vorhanden ist, welcher Rückschlüsse auf Einzelfälle zulässt.

Weiterführende methodische Informationen zum Zensusmodell und zur Geheimhaltung stehen unter [www.zensus2011.de](http://www.zensus2011.de) zur Verfügung.

## Systematik von Gebäuden und Wohnungen

Im Rahmen des Zensus 2011 werden die Gebäude und Wohnungen nach der Art des Gebäudes in hierarchischen Strukturen abgebildet. Nachstehende Abbildung zeigt die Ergebnisse für die regionale Einheit dieser Veröffentlichung.



Die Ergebnisse zur Gebäude- und Wohnungszählung betrachten ausschließlich Gebäude mit Wohnraum. Bewohnte Unterkünfte bleiben daher für die Ergebnistabellen unberücksichtigt.

## 1.1 Gebäude mit Wohnraum und Wohnungen in Gebäuden mit Wohnraum nach Baujahr, Gebäudetyp, Zahl der Wohnungen, Eigentumsform und Heizungsart

|  | Gebäude mit Wohnraum |           | darunter    |           |
|--|----------------------|-----------|-------------|-----------|
|  |                      |           | Wohngebäude |           |
|  | Gebäude              | Wohnungen | Gebäude     | Wohnungen |
|  | Anzahl               | Anzahl    | Anzahl      | Anzahl    |
| <b>Insgesamt</b>                             |                      |           |             |           |
| Insgesamt                                    | 29                   | (32)      | 29          | (32)      |
| <b>Baujahr</b>                               |                      |           |             |           |
| Vor 1919                                     | 7                    | 7         | 7           | 7         |
| 1919 - 1948                                  | 8                    | 11        | 8           | 11        |
| 1949 - 1978                                  | 14                   | 14        | 14          | 14        |
| 1979 - 1986                                  | -                    | -         | -           | -         |
| 1987 - 1990                                  | -                    | -         | -           | -         |
| 1991 - 1995                                  | -                    | -         | -           | -         |
| 1996 - 2000                                  | -                    | -         | -           | -         |
| 2001 - 2004                                  | -                    | -         | -           | -         |
| 2005 - 2008                                  | -                    | -         | -           | -         |
| 2009 und später                              | -                    | -         | -           | -         |
| <b>Gebäudetyp nach Zahl der Wohnungen</b>    |                      |           |             |           |
| Freistehendes Haus Insgesamt                 | 29                   | (32)      | 29          | (32)      |
| mit 1 Wohnung                                | 25                   | 25        | 25          | 25        |
| mit 2 Wohnungen                              | -                    | -         | -           | -         |
| mit 3 und mehr Wohnungen                     | 4                    | 7         | 4           | 7         |
| Doppelhaushälfte Insgesamt                   | -                    | -         | -           | -         |
| mit 1 Wohnung                                | -                    | -         | -           | -         |
| mit 2 Wohnungen                              | -                    | -         | -           | -         |
| mit 3 und mehr Wohnungen                     | -                    | -         | -           | -         |
| Gereihtes Haus Insgesamt                     | -                    | -         | -           | -         |
| mit 1 Wohnung                                | -                    | -         | -           | -         |
| mit 2 Wohnungen                              | -                    | -         | -           | -         |
| mit 3 und mehr Wohnungen                     | -                    | -         | -           | -         |
| Anderer Gebäudetyp Insgesamt                 | -                    | -         | -           | -         |
| mit 1 Wohnung                                | -                    | -         | -           | -         |
| mit 2 Wohnungen                              | -                    | -         | -           | -         |
| mit 3 und mehr Wohnungen                     | -                    | -         | -           | -         |
| <b>Zahl der Wohnungen im Gebäude</b>         |                      |           |             |           |
| 1 Wohnung                                    | 25                   | 25        | 25          | 25        |
| 2 Wohnungen                                  | -                    | -         | -           | -         |
| 3 - 6 Wohnungen                              | 4                    | 7         | 4           | 7         |
| 7 - 12 Wohnungen                             | -                    | -         | -           | -         |
| 13 und mehr Wohnungen                        | -                    | -         | -           | -         |
| <b>Eigentumsform des Gebäudes</b>            |                      |           |             |           |
| Gemeinschaft von Wohnungseigentümern/-innen  | -                    | -         | -           | -         |
| Privatperson/-en                             | 29                   | 32        | 29          | 32        |
| Wohnungsgenossenschaft                       | -                    | -         | -           | -         |
| Kommune oder kommunales Wohnungsunternehmen  | -                    | -         | -           | -         |
| Privatwirtschaftliches Wohnungsunternehmen   | -                    | -         | -           | -         |
| Anderes privatwirtschaftliches Unternehmen   | -                    | -         | -           | -         |
| Bund oder Land                               | -                    | -         | -           | -         |
| Organisation ohne Erwerbszweck (z.B. Kirche) | -                    | -         | -           | -         |

Noch: 1.1 Gebäude mit Wohnraum und Wohnungen in Gebäuden mit Wohnraum nach Baujahr, Gebäudetyp,  
Zahl der Wohnungen, Eigentumsform und Heizungsart

|   | Gebäude mit Wohnraum |           | darunter    |           |
|---|----------------------|-----------|-------------|-----------|
|   |                      |           | Wohngebäude |           |
|   | Gebäude              | Wohnungen | Gebäude     | Wohnungen |
|   | Anzahl               | Anzahl    | Anzahl      | Anzahl    |
| <b>Heizungsart</b>                                  |                      |           |             |           |
| Fernheizung (Fernwärme)                             | -                    | -         | -           | -         |
| Etagenheizung                                       | -                    | -         | -           | -         |
| Blockheizung  | -                    | -         | -           | -         |
| Zentralheizung                                      | 15                   | (15)      | 15          | (15)      |
| Einzel-/Mehrraumöfen (auch<br>Nachtspeicherheizung) | 14                   | 14        | 14          | 14        |
| Keine Heizung im Gebäude oder in den<br>Wohnungen   | -                    | 3         | -           | 3         |

Bei den ausgewiesenen Wohnungszahlen sind gewerblich genutzte Wohnungen nicht, Diplomatenwohnungen/Wohnungen ausländischer Streitkräfte nur in der „Insgesamt-Zeile“ berücksichtigt.

Die ausgewiesenen Zahlen zu „Gebäudetyp nach Zahl der Wohnungen“ und „Zahl der Wohnungen im Gebäude“ können Abweichungen zwischen der Anzahl der Gebäude und der entsprechenden Zahl der Wohnungen in diesen Gebäuden aufweisen. Dies ist auf das beim Zensus 2011 eingesetzte Geheimhaltungsverfahren zurückzuführen sowie auf die in den Wohnungsauswertungen nicht berücksichtigten Diplomatenwohnungen/Wohnungen ausländischer Streitkräfte bzw. gewerblich genutzten Wohnungen.

## 1.2 Gebäude mit Wohnraum nach Baujahr und Gebäudeart, Gebäudetyp, Zahl der Wohnungen, Eigentumsform und Heizungsart

|  | Insgesamt | Baujahr (Jahrzwanzigste) |             |             |                 |
|--|-----------|--------------------------|-------------|-------------|-----------------|
|  |           | Vor 1950                 | 1950 - 1969 | 1970 - 1989 | 1990 und später |
|  | Anzahl    | Anzahl                   | Anzahl      | Anzahl      | Anzahl          |
| <b>Insgesamt</b>                             |           |                          |             |             |                 |
| Insgesamt                                    | 29        | 15                       | 6           | 8           | -               |
| <b>Art des Gebäudes</b>                      |           |                          |             |             |                 |
| Gebäude mit Wohnraum                         | 29        | 15                       | 6           | 8           | -               |
| Wohngebäude                                  | 29        | 15                       | 6           | 8           | -               |
| Wohngebäude (ohne Wohnheime)                 | 29        | 15                       | 6           | 8           | -               |
| Wohnheime                                    | -         | -                        | -           | -           | -               |
| Sonstige Gebäude mit Wohnraum                | -         | -                        | -           | -           | -               |
| <b>Gebäudetyp nach Zahl der Wohnungen</b>    |           |                          |             |             |                 |
| Freistehendes Haus Insgesamt                 | 29        | 15                       | 6           | 8           | -               |
| mit 1 Wohnung                                | 25        | 11                       | 6           | 8           | -               |
| mit 2 Wohnungen                              | -         | -                        | -           | -           | -               |
| mit 3 und mehr Wohnungen                     | 4         | 4                        | -           | -           | -               |
| Doppelhaushälfte Insgesamt                   | -         | -                        | -           | -           | -               |
| mit 1 Wohnung                                | -         | -                        | -           | -           | -               |
| mit 2 Wohnungen                              | -         | -                        | -           | -           | -               |
| mit 3 und mehr Wohnungen                     | -         | -                        | -           | -           | -               |
| Gereihtes Haus Insgesamt                     | -         | -                        | -           | -           | -               |
| mit 1 Wohnung                                | -         | -                        | -           | -           | -               |
| mit 2 Wohnungen                              | -         | -                        | -           | -           | -               |
| mit 3 und mehr Wohnungen                     | -         | -                        | -           | -           | -               |
| Anderer Gebäudetyp Insgesamt                 | -         | -                        | -           | -           | -               |
| mit 1 Wohnung                                | -         | -                        | -           | -           | -               |
| mit 2 Wohnungen                              | -         | -                        | -           | -           | -               |
| mit 3 und mehr Wohnungen                     | -         | -                        | -           | -           | -               |
| <b>Zahl der Wohnungen im Gebäude</b>         |           |                          |             |             |                 |
| 1 Wohnung                                    | 25        | 11                       | 6           | 8           | -               |
| 2 Wohnungen                                  | -         | -                        | -           | -           | -               |
| 3 - 6 Wohnungen                              | 4         | 4                        | -           | -           | -               |
| 7 - 12 Wohnungen                             | -         | -                        | -           | -           | -               |
| 13 und mehr Wohnungen                        | -         | -                        | -           | -           | -               |
| <b>Eigentumsform des Gebäudes</b>            |           |                          |             |             |                 |
| Gemeinschaft von Wohnungseigentümern/-innen  | -         | -                        | -           | -           | -               |
| Privatperson/-en                             | 29        | 15                       | 6           | 8           | -               |
| Wohnungsgenossenschaft                       | -         | -                        | -           | -           | -               |
| Kommune oder kommunales Wohnungsunternehmen  | -         | -                        | -           | -           | -               |
| Privatwirtschaftliches Wohnungsunternehmen   | -         | -                        | -           | -           | -               |
| Anderes privatwirtschaftliches Unternehmen   | -         | -                        | -           | -           | -               |
| Bund oder Land                               | -         | -                        | -           | -           | -               |
| Organisation ohne Erwerbszweck (z.B. Kirche) | -         | -                        | -           | -           | -               |



Noch: 1.2 Gebäude mit Wohnraum nach Baujahr und Gebäudeart, Gebäudetyp, Zahl der Wohnungen,  
Eigentumsform und Heizungsart

|   | Insgesamt | Baujahr (Jahrzwanzigste) |             |             |                 |
|---|-----------|--------------------------|-------------|-------------|-----------------|
|   |           | Vor 1950                 | 1950 - 1969 | 1970 - 1989 | 1990 und später |
|   | Anzahl    | Anzahl                   | Anzahl      | Anzahl      | Anzahl          |
| <b>Heizungsart</b>                                  |           |                          |             |             |                 |
| Fernheizung (Fernwärme)                             | -         | -                        | -           | -           | -               |
| Etagenheizung                                       | -         | -                        | -           | -           | -               |
| Blockheizung  | -         | -                        | -           | -           | -               |
| Zentralheizung                                      | 15        | 8                        | 3           | 4           | -               |
| Einzel-/Mehrraumöfen (auch<br>Nachtspeicherheizung) | 14        | 7                        | 3           | 4           | -               |
| Keine Heizung im Gebäude oder in<br>den Wohnungen   | -         | -                        | -           | -           | -               |

## 1.3.1 Gebäude mit Wohnraum nach regionaler Einheit und Baujahr, Gebäudeart, Gebäudetyp, Zahl der Wohnungen, Eigentumsform und Heizungsart

|   | Gebäude   |                          |                       |                 |             |
|---|-----------|--------------------------|-----------------------|-----------------|-------------|
|   | Reimerath | Verbandsgemeinde Kelberg | Landkreis Vulkaneifel | Rheinland-Pfalz | Deutschland |
|   | Anzahl    | Anzahl                   | Anzahl                | Anzahl          | Anzahl      |
| <b>Insgesamt</b>                          |           |                          |                       |                 |             |
| Insgesamt                                 | 29        | 2 922                    | 23 720                | 1 183 475       | 18 922 618  |
| <b>Baujahr</b>                            |           |                          |                       |                 |             |
| Vor 1919                                  | 7         | 353                      | 3 744                 | 181 833         | 2 655 042   |
| 1919 - 1948                               | 8         | 370                      | 2 215                 | 123 453         | 2 307 543   |
| 1949 - 1978                               | 14        | 1 177                    | 9 290                 | 462 714         | 7 188 157   |
| 1979 - 1986                               | -         | 323                      | 2 600                 | 120 331         | 1 828 250   |
| 1987 - 1990                               | -         | (106)                    | 817                   | 47 821          | 736 588     |
| 1991 - 1995                               | -         | (165)                    | 1 365                 | 69 320          | 1 153 484   |
| 1996 - 2000                               | -         | 203                      | 1 782                 | 79 166          | 1 434 704   |
| 2001 - 2004                               | -         | 98                       | 982                   | 47 349          | 790 074     |
| 2005 - 2008                               | -         | 95                       | 669                   | 36 981          | 594 658     |
| 2009 und später                           | -         | 32                       | 256                   | 14 507          | 234 118     |
| <b>Art des Gebäudes</b>                   |           |                          |                       |                 |             |
| Gebäude mit Wohnraum                      | 29        | 2 922                    | 23 720                | 1 183 475       | 18 922 618  |
| Wohngebäude                               | 29        | 2 810                    | 22 800                | 1 140 000       | 18 259 360  |
| Wohngebäude (ohne Wohnheime)              | 29        | 2 807                    | 22 794                | 1 139 024       | 18 239 634  |
| Wohnheime                                 | -         | 3                        | 6                     | 976             | 19 726      |
| Sonstige Gebäude mit Wohnraum             | -         | (112)                    | 920                   | 43 475          | 663 258     |
| <b>Gebäudetyp nach Zahl der Wohnungen</b> |           |                          |                       |                 |             |
| Freistehendes Haus Insgesamt              | 29        | 2 581                    | 18 981                | 813 645         | 11 670 098  |
| mit 1 Wohnung                             | 25        | 2 088                    | 14 970                | 597 607         | 7 865 099   |
| mit 2 Wohnungen                           | -         | 369                      | 2 930                 | 143 967         | 2 363 400   |
| mit 3 und mehr Wohnungen                  | 4         | 124                      | 1 081                 | 72 071          | 1 441 599   |
| Doppelhaushälfte Insgesamt                | -         | (109)                    | 1 714                 | 131 807         | 2 767 712   |
| mit 1 Wohnung                             | -         | (76)                     | 1 270                 | 93 446          | 1 961 269   |
| mit 2 Wohnungen                           | -         | 15                       | 301                   | 21 364          | 424 662     |
| mit 3 und mehr Wohnungen                  | -         | (18)                     | 143                   | 16 997          | 381 781     |
| Gereihtes Haus Insgesamt                  | -         | 95                       | 1 896                 | 187 370         | 3 714 711   |
| mit 1 Wohnung                             | -         | 66                       | 1 400                 | 119 829         | 2 093 366   |
| mit 2 Wohnungen                           | -         | 23                       | 270                   | 22 255          | 311 332     |
| mit 3 und mehr Wohnungen                  | -         | 6                        | 226                   | 45 286          | 1 310 013   |
| Anderer Gebäudetyp Insgesamt              | -         | (137)                    | 1 129                 | 50 653          | 770 097     |
| mit 1 Wohnung                             | -         | 97                       | 857                   | 33 076          | 419 909     |
| mit 2 Wohnungen                           | -         | (33)                     | (175)                 | 7 730           | 130 258     |
| mit 3 und mehr Wohnungen                  | -         | 7                        | 97                    | 9 847           | 219 930     |
| <b>Zahl der Wohnungen im Gebäude</b>      |           |                          |                       |                 |             |
| 1 Wohnung                                 | 25        | 2 327                    | 18 497                | 843 958         | 12 339 643  |
| 2 Wohnungen                               | -         | 440                      | 3 676                 | 195 316         | 3 229 652   |
| 3 - 6 Wohnungen                           | 4         | 146                      | 1 418                 | 114 928         | 2 251 854   |
| 7 - 12 Wohnungen                          | -         | 9                        | 97                    | 23 254          | 882 631     |
| 13 und mehr Wohnungen                     | -         | -                        | (32)                  | 6 019           | 218 838     |

Noch: 1.3.1 Gebäude mit Wohnraum nach regionaler Einheit und Baujahr, Gebäudeart, Gebäudetyp, Zahl der Wohnungen, Eigentumsform und Heizungsart

|  | Gebäude   |                          |                       |                 |             |
|--|-----------|--------------------------|-----------------------|-----------------|-------------|
|  | Reimerath | Verbandsgemeinde Kelberg | Landkreis Vulkaneifel | Rheinland-Pfalz | Deutschland |
|  | Anzahl    | Anzahl                   | Anzahl                | Anzahl          | Anzahl      |
| <b>Eigentumsform des Gebäudes</b>                |           |                          |                       |                 |             |
| Gemeinschaft von Wohnungseigentümern/-innen      | -         | 116                      | 1 132                 | 88 519          | 1 767 017   |
| Privatperson/-en                                 | 29        | 2 787                    | 22 381                | 1 060 228       | 15 968 275  |
| Wohnungsgenossenschaft                           | -         | -                        | -                     | 3 425           | 288 767     |
| Kommune oder kommunales Wohnungsunternehmen      | -         | 7                        | 48                    | 12 683          | 332 089     |
| Privatwirtschaftliches Wohnungsunternehmen       | -         | 6                        | 47                    | 8 438           | 316 086     |
| Anderes privatwirtschaftliches Unternehmen       | -         | -                        | 59                    | 4 760           | 131 832     |
| Bund oder Land                                   | -         | -                        | 3                     | 1 109           | 44 215      |
| Organisation ohne Erwerbszweck (z.B. Kirche)     | -         | 6                        | 50                    | 4 313           | 74 337      |
| <b>Heizungsart</b>                               |           |                          |                       |                 |             |
| Fernheizung (Fernwärme)                          | -         | 28                       | 317                   | 28 315          | 1 020 473   |
| Etagenheizung                                    | -         | 40                       | 447                   | 69 769          | 1 218 091   |
| Blockheizung                                     | -         | 4                        | (89)                  | 5 500           | 186 429     |
| Zentralheizung                                   | 15        | 2 412                    | 18 994                | 964 750         | 14 951 706  |
| Einzel-/Mehrraumöfen (auch Nachtspeicherheizung) | 14        | 368                      | 3 512                 | 103 185         | 1 435 746   |
| Keine Heizung im Gebäude oder in den Wohnungen   | -         | 70                       | 361                   | 11 956          | 110 173     |

## 1.3.2 Gebäude mit Wohnraum nach regionaler Einheit und Baujahr, Gebäudeart, Gebäudetyp, Zahl der Wohnungen, Eigentumsform und Heizungsart -in %-

|   | Gebäude   |                          |                       |                 |             |
|---|-----------|--------------------------|-----------------------|-----------------|-------------|
|   | Reimerath | Verbandsgemeinde Kelberg | Landkreis Vulkaneifel | Rheinland-Pfalz | Deutschland |
|   | %         | %                        | %                     | %               | %           |
| <b>Baujahr</b>                            |           |                          |                       |                 |             |
| Vor 1919                                  | 24,1      | 12,1                     | 15,8                  | 15,4            | 14,0        |
| 1919 - 1948                               | 27,6      | 12,7                     | 9,3                   | 10,4            | 12,2        |
| 1949 - 1978                               | 48,3      | 40,3                     | 39,2                  | 39,1            | 38,0        |
| 1979 - 1986                               | -         | 11,1                     | 11,0                  | 10,2            | 9,7         |
| 1987 - 1990                               | -         | (3,6)                    | 3,4                   | 4,0             | 3,9         |
| 1991 - 1995                               | -         | (5,6)                    | 5,8                   | 5,9             | 6,1         |
| 1996 - 2000                               | -         | 6,9                      | 7,5                   | 6,7             | 7,6         |
| 2001 - 2004                               | -         | 3,4                      | 4,1                   | 4,0             | 4,2         |
| 2005 - 2008                               | -         | 3,3                      | 2,8                   | 3,1             | 3,1         |
| 2009 und später                           | -         | 1,1                      | 1,1                   | 1,2             | 1,2         |
| <b>Art des Gebäudes</b>                   |           |                          |                       |                 |             |
| Gebäude mit Wohnraum                      | 100,0     | 100,0                    | 100,0                 | 100,0           | 100,0       |
| Wohngebäude                               | 100,0     | 96,2                     | 96,1                  | 96,3            | 96,5        |
| Wohngebäude (ohne Wohnheime)              | 100,0     | 96,1                     | 96,1                  | 96,2            | 96,4        |
| Wohnheime                                 | -         | 0,1                      | 0,0                   | 0,1             | 0,1         |
| Sonstige Gebäude mit Wohnraum             | -         | (3,8)                    | 3,9                   | 3,7             | 3,5         |
| <b>Gebäudetyp nach Zahl der Wohnungen</b> |           |                          |                       |                 |             |
| Freistehendes Haus Insgesamt              | 100,0     | 88,3                     | 80,0                  | 68,8            | 61,7        |
| mit 1 Wohnung                             | 86,2      | 71,5                     | 63,1                  | 50,5            | 41,6        |
| mit 2 Wohnungen                           | -         | 12,6                     | 12,4                  | 12,2            | 12,5        |
| mit 3 und mehr Wohnungen                  | 13,8      | 4,2                      | 4,6                   | 6,1             | 7,6         |
| Doppelhaushälfte Insgesamt                | -         | (3,7)                    | 7,2                   | 11,1            | 14,6        |
| mit 1 Wohnung                             | -         | (2,6)                    | 5,4                   | 7,9             | 10,4        |
| mit 2 Wohnungen                           | -         | 0,5                      | 1,3                   | 1,8             | 2,2         |
| mit 3 und mehr Wohnungen                  | -         | (0,6)                    | 0,6                   | 1,4             | 2,0         |
| Gereihtes Haus Insgesamt                  | -         | 3,3                      | 8,0                   | 15,8            | 19,6        |
| mit 1 Wohnung                             | -         | 2,3                      | 5,9                   | 10,1            | 11,1        |
| mit 2 Wohnungen                           | -         | 0,8                      | 1,1                   | 1,9             | 1,6         |
| mit 3 und mehr Wohnungen                  | -         | 0,2                      | 1,0                   | 3,8             | 6,9         |
| Anderer Gebäudetyp Insgesamt              | -         | (4,7)                    | 4,8                   | 4,3             | 4,1         |
| mit 1 Wohnung                             | -         | 3,3                      | 3,6                   | 2,8             | 2,2         |
| mit 2 Wohnungen                           | -         | (1,1)                    | (0,7)                 | 0,7             | 0,7         |
| mit 3 und mehr Wohnungen                  | -         | 0,2                      | 0,4                   | 0,8             | 1,2         |
| <b>Zahl der Wohnungen im Gebäude</b>      |           |                          |                       |                 |             |
| 1 Wohnung                                 | 86,2      | 79,6                     | 78,0                  | 71,3            | 65,2        |
| 2 Wohnungen                               | -         | 15,1                     | 15,5                  | 16,5            | 17,1        |
| 3 - 6 Wohnungen                           | 13,8      | 5,0                      | 6,0                   | 9,7             | 11,9        |
| 7 - 12 Wohnungen                          | -         | 0,3                      | 0,4                   | 2,0             | 4,7         |
| 13 und mehr Wohnungen                     | -         | -                        | (0,1)                 | 0,5             | 1,2         |

Noch: 1.3.2 Gebäude mit Wohnraum nach regionaler Einheit und Baujahr, Gebäudeart, Gebäudetyp, Zahl der Wohnungen, Eigentumsform und Heizungsart -in %-

|  | Gebäude   |                          |                       |                 |             |
|--|-----------|--------------------------|-----------------------|-----------------|-------------|
|  | Reimerath | Verbandsgemeinde Kelberg | Landkreis Vulkaneifel | Rheinland-Pfalz | Deutschland |
|  | %         | %                        | %                     | %               | %           |
| <b>Eigentumsform des Gebäudes</b>                |           |                          |                       |                 |             |
| Gemeinschaft von Wohnungseigentümern/-innen      | -         | 4,0                      | 4,8                   | 7,5             | 9,3         |
| Privatperson/-en                                 | 100,0     | 95,4                     | 94,4                  | 89,6            | 84,4        |
| Wohnungsgenossenschaft                           | -         | -                        | -                     | 0,3             | 1,5         |
| Kommune oder kommunales Wohnungsunternehmen      | -         | 0,2                      | 0,2                   | 1,1             | 1,8         |
| Privatwirtschaftliches Wohnungsunternehmen       | -         | 0,2                      | 0,2                   | 0,7             | 1,7         |
| Anderes privatwirtschaftliches Unternehmen       | -         | -                        | 0,2                   | 0,4             | 0,7         |
| Bund oder Land                                   | -         | -                        | 0,0                   | 0,1             | 0,2         |
| Organisation ohne Erwerbszweck (z.B. Kirche)     | -         | 0,2                      | 0,2                   | 0,4             | 0,4         |
| <b>Heizungsart</b>                               |           |                          |                       |                 |             |
| Fernheizung (Fernwärme)                          | -         | 1,0                      | 1,3                   | 2,4             | 5,4         |
| Etagenheizung                                    | -         | 1,4                      | 1,9                   | 5,9             | 6,4         |
| Blockheizung                                     | -         | 0,1                      | (0,4)                 | 0,5             | 1,0         |
| Zentralheizung                                   | 51,7      | 82,5                     | 80,1                  | 81,5            | 79,0        |
| Einzel-/Mehrraumöfen (auch Nachtspeicherheizung) | 48,3      | 12,6                     | 14,8                  | 8,7             | 7,6         |
| Keine Heizung im Gebäude oder in den Wohnungen   | -         | 2,4                      | 1,5                   | 1,0             | 0,6         |

Die relativen Ergebnisse beziehen sich auf die Gesamtzahl der Gebäude der jeweiligen regionalen Einheit je betrachtetem Gebäudemerkmal.

Die relativen Werte wurden durch Division von Ergebnissen nach Durchführung der Geheimhaltung errechnet.

## 2.1 Wohnungen in Gebäuden mit Wohnraum nach Art der Nutzung, Fläche der Wohnung, Zahl der Räume und Ausstattung

|  | Wohnungen in Gebäuden mit Wohnraum | davon                     |   |                         |  |
|--|------------------------------------|---------------------------|---|-------------------------|--|
|  |                                    | Wohnungen in Wohngebäuden | davon                                       |                         | Wohnungen in Sonstigen Gebäuden mit Wohnraum |
|  |                                    |                           | Wohnungen in Wohngebäuden (keine Wohnheime) | Wohnungen in Wohnheimen |  |
|  | Anzahl                             | Anzahl                    | Anzahl                                      | Anzahl                  | Anzahl                                       |
| <b>Insgesamt</b>                               |                                    |                           |   |                         |  |
| Insgesamt                                      | (32)                               | (32)                      | (32)  | -                       | -  |
| <b>Art der Wohnungsnutzung</b>                 |                                    |                           |   |                         |  |
| Von Eigentümer/-in bewohnt                     | 26                                 | 26                        | 26  | -                       | -  |
| Zu Wohnzwecken vermietet (auch mietfrei)       | -                                  | -                         | -   | -                       | -  |
| Ferien- und Freizeitwohnung                    | -                                  | -                         | -   | -                       | -  |
| Leer stehend                                   | 6                                  | 6                         | 6   | -                       | -  |
| <b>Fläche der Wohnung in m²</b>                |                                    |                           |   |                         |  |
| Unter 40                                       | -                                  | -                         | -   | -                       | -  |
| 40 - 59  | -                                  | -                         | -   | -                       | -  |
| 60 - 79  | 6                                  | 6                         | 6   | -                       | -  |
| 80 - 99  | 8                                  | 8                         | 8   | -                       | -  |
| 100 - 119                                      | 3                                  | 3                         | 3   | -                       | -  |
| 120 - 139                                      | 8                                  | 8                         | 8   | -                       | -  |
| 140 - 159                                      | 3                                  | 3                         | 3   | -                       | -  |
| 160 - 179                                      | -                                  | -                         | -   | -                       | -  |
| 180 - 199                                      | -                                  | -                         | -   | -                       | -  |
| 200 und mehr                                   | 4                                  | 4                         | 4   | -                       | -  |
| <b>Zahl der Räume</b>                          |                                    |                           |   |                         |  |
| 1 Raum   | -                                  | -                         | -   | -                       | -  |
| 2 Räume  | -                                  | -                         | -   | -                       | -  |
| 3 Räume  | -                                  | -                         | -   | -                       | -  |
| 4 Räume  | 7                                  | 7                         | 7   | -                       | -  |
| 5 Räume  | 7                                  | 7                         | 7   | -                       | -  |
| 6 Räume  | 11                                 | 11                        | 11  | -                       | -  |
| 7 und mehr Räume                               | 7                                  | 7                         | 7   | -                       | -  |
| <b>Ausstattung der Wohnung</b>                 |                                    |                           |   |                         |  |
| Badewanne/Dusche und WC vorhanden              | (29)                               | (29)                      | (29)  | -                       | -  |
| Badewanne/Dusche und WC nicht vorhanden        | -                                  | -                         | -   | -                       | -  |
| Badewanne/Dusche vorhanden, WC nicht vorhanden | -                                  | -                         | -   | -                       | -  |
| Badewanne/Dusche nicht vorhanden, WC vorhanden | 3                                  | 3                         | 3   | -                       | -  |

Bei den ausgewiesenen Wohnungszahlen sind gewerblich genutzte Wohnungen nicht, Diplomatenwohnungen/Wohnungen ausländischer Streitkräfte nur in der „Insgesamt-Zeile“ berücksichtigt.

## 2.2.1 Wohnungen in Gebäuden mit Wohnraum nach regionaler Einheit und Art der Nutzung, Fläche der Wohnung, Zahl der Räume und Ausstattung

|  | Wohnungen |                          |                       |                 |             |
|--|-----------|--------------------------|-----------------------|-----------------|-------------|
|  | Reimerath | Verbandsgemeinde Kelberg | Landkreis Vulkaneifel | Rheinland-Pfalz | Deutschland |
|  | Anzahl    | Anzahl                   | Anzahl                | Anzahl          | Anzahl      |
| <b>Insgesamt</b>                               |           |                          |                       |                 |             |
| Insgesamt                                      | (32)      | 3 699                    | 31 880                | 2 010 559       | 40 563 320  |
| <b>Art der Wohnungsnutzung</b>                 |           |                          |                       |                 |             |
| Von Eigentümer/-in bewohnt                     | 26        | 2 440                    | 19 431                | 1 056 986       | 17 292 029  |
| Zu Wohnzwecken vermietet (auch mietfrei)       | -         | 906                      | 9 426                 | 841 958         | 21 199 913  |
| Ferien- und Freizeitwohnung                    | -         | 175                      | 1 486                 | 14 906          | 224 529     |
| Leer stehend                                   | 6         | (178)                    | 1 533                 | 89 040          | 1 828 846   |
| <b>Fläche der Wohnung in m²</b>                |           |                          |                       |                 |             |
| Unter 40                                       | -         | 28                       | 471                   | 79 051          | 2 177 061   |
| 40 - 59  | -         | 214                      | 2 492                 | 219 658         | 7 288 734   |
| 60 - 79  | 6         | 417                      | 4 570                 | 368 640         | 9 663 142   |
| 80 - 99  | 8         | 658                      | 5 625                 | 363 190         | 6 987 435   |
| 100 - 119                                      | 3         | 669                      | 5 122                 | 281 553         | 4 913 194   |
| 120 - 139                                      | 8         | 685                      | 5 754                 | 282 169         | 4 211 779   |
| 140 - 159                                      | 3         | 476                      | 3 526                 | 181 337         | 2 394 089   |
| 160 - 179                                      | -         | (197)                    | 1 782                 | 86 315          | 1 117 240   |
| 180 - 199                                      | -         | 136                      | 953                   | 53 728          | 686 793     |
| 200 und mehr                                   | 4         | (219)                    | 1 581                 | 87 249          | 1 105 850   |
| <b>Zahl der Räume</b>                          |           |                          |                       |                 |             |
| 1 Raum   | -         | 10                       | 290                   | 56 146          | 1 306 117   |
| 2 Räume  | -         | 128                      | 1 524                 | 130 279         | 3 735 658   |
| 3 Räume  | -         | 350                      | 3 899                 | 335 419         | 8 890 843   |
| 4 Räume  | 7         | 574                      | 5 534                 | 436 277         | 10 410 969  |
| 5 Räume  | 7         | 704                      | 5 864                 | 364 352         | 6 855 418   |
| 6 Räume  | 11        | 737                      | 6 002                 | 292 471         | 4 406 792   |
| 7 und mehr Räume                               | 7         | 1 196                    | 8 763                 | 387 946         | 4 939 520   |
| <b>Ausstattung der Wohnung</b>                 |           |                          |                       |                 |             |
| Badewanne/Dusche und WC vorhanden              | (29)      | 3 658                    | 31 595                | 1 970 139       | 39 916 059  |
| Badewanne/Dusche und WC nicht vorhanden        | -         | 22                       | (99)                  | 6 506           | 308 371     |
| Badewanne/Dusche vorhanden, WC nicht vorhanden | -         | 3                        | (37)                  | 4 165           | 104 585     |
| Badewanne/Dusche nicht vorhanden, WC vorhanden | 3         | 16                       | (145)                 | 22 080          | 216 302     |

Bei den ausgewiesenen Wohnungszahlen sind gewerblich genutzte Wohnungen nicht, Diplomatenwohnungen/Wohnungen ausländischer Streitkräfte nur in der „Insgesamt-Zeile“ berücksichtigt.

## 2.2.2 Wohnungen in Gebäuden mit Wohnraum nach regionaler Einheit und Art der Nutzung, Fläche der Wohnung, Zahl der Räume und Ausstattung -in %-

|  | Wohnungen |                          |                       |                 |             |
|--|-----------|--------------------------|-----------------------|-----------------|-------------|
|  | Reimerath | Verbandsgemeinde Kelberg | Landkreis Vulkaneifel | Rheinland-Pfalz | Deutschland |
|  | %         | %                        | %                     | %               | %           |
| <b>Art der Wohnungsnutzung</b>                 |           |                          |                       |                 |             |
| Von Eigentümer/-in bewohnt                     | 81,3      | 66,0                     | 61,0                  | 52,8            | 42,6        |
| Zu Wohnzwecken vermietet (auch mietfrei)       | -         | 24,5                     | 29,6                  | 42,0            | 52,3        |
| Ferien- und Freizeitwohnung                    | -         | 4,7                      | 4,7                   | 0,7             | 0,6         |
| Leer stehend                                   | 18,8      | (4,8)                    | 4,8                   | 4,4             | 4,5         |
| <b>Fläche der Wohnung in m²</b>                |           |                          |                       |                 |             |
| Unter 40                                       | -         | 0,8                      | 1,5                   | 3,9             | 5,4         |
| 40 - 59  | -         | 5,8                      | 7,8                   | 11,0            | 18,0        |
| 60 - 79  | 18,8      | 11,3                     | 14,3                  | 18,4            | 23,8        |
| 80 - 99  | 25,0      | 17,8                     | 17,6                  | 18,1            | 17,2        |
| 100 - 119                                      | 9,4       | 18,1                     | 16,1                  | 14,1            | 12,1        |
| 120 - 139                                      | 25,0      | 18,5                     | 18,1                  | 14,1            | 10,4        |
| 140 - 159                                      | 9,4       | 12,9                     | 11,1                  | 9,1             | 5,9         |
| 160 - 179                                      | -         | (5,3)                    | 5,6                   | 4,3             | 2,8         |
| 180 - 199                                      | -         | 3,7                      | 3,0                   | 2,7             | 1,7         |
| 200 und mehr                                   | 12,5      | (5,9)                    | 5,0                   | 4,4             | 2,7         |
| <b>Zahl der Räume</b>                          |           |                          |                       |                 |             |
| 1 Raum   | -         | 0,3                      | 0,9                   | 2,8             | 3,2         |
| 2 Räume  | -         | 3,5                      | 4,8                   | 6,5             | 9,2         |
| 3 Räume  | -         | 9,5                      | 12,2                  | 16,7            | 21,9        |
| 4 Räume  | 21,9      | 15,5                     | 17,4                  | 21,8            | 25,7        |
| 5 Räume  | 21,9      | 19,0                     | 18,4                  | 18,2            | 16,9        |
| 6 Räume  | 34,4      | 19,9                     | 18,8                  | 14,6            | 10,9        |
| 7 und mehr Räume                               | 21,9      | 32,3                     | 27,5                  | 19,4            | 12,2        |
| <b>Ausstattung der Wohnung</b>                 |           |                          |                       |                 |             |
| Badewanne/Dusche und WC vorhanden              | (90,6)    | 98,9                     | 99,1                  | 98,4            | 98,4        |
| Badewanne/Dusche und WC nicht vorhanden        | -         | 0,6                      | (0,3)                 | 0,3             | 0,8         |
| Badewanne/Dusche vorhanden, WC nicht vorhanden | -         | 0,1                      | (0,1)                 | 0,2             | 0,3         |
| Badewanne/Dusche nicht vorhanden, WC vorhanden | 9,4       | 0,4                      | (0,5)                 | 1,1             | 0,5         |

Bei den ausgewiesenen Wohnungszahlen sind gewerblich genutzte Wohnungen, Diplomatenwohnungen/Wohnungen ausländischer Streitkräfte nicht berücksichtigt.

Die relativen Ergebnisse beziehen sich auf die Gesamtzahl der Gebäude der jeweiligen regionalen Einheit je betrachtetem Gebäudemerkmal.

Die relativen Werte wurden durch Division von Ergebnissen nach Durchführung der Geheimhaltung errechnet.



## 3.1 Gebäude- und Wohnungskennzahlen im regionalen Vergleich

| Gebiet                      | Kennzahlen für Gebäude und Wohnungen |  |   |
|-----------------------------|--------------------------------------|--|---|
|                             | Eigentümerquote<br>(Wohnungen)       | Durchschnittliche<br>Wohnungsgröße in m² | Durchschnittliche Anzahl<br>der Wohnungen je<br>Wohngebäude |
|                             | %                                    | m²                                       | Anzahl  |
| Verbandsgemeinde Daun       | 66                                   | 111                                      | 1   |
| Betteldorf                  | .                                    | .  | 1   |
| Bleckhausen                 | .                                    | .  | 1   |
| Brockscheid                 | .                                    | .  | 1   |
| Darscheid                   | .                                    | .  | 1   |
| Daun, Stadt                 | 51                                   | 105                                      | 2   |
| Demerath                    | .                                    | .  | 1   |
| Deudesfeld                  | .                                    | .  | 1   |
| Dockweiler                  | .                                    | .  | 1   |
| Dreis-Brück                 | 77                                   | 119                                      | 1   |
| Ellscheid                   | 78                                   | .  | 1   |
| Gefell                      | .                                    | .  | 1   |
| Gillenfeld                  | 66                                   | .  | 1   |
| Hinterweiler                | .                                    | 126                                      | 1   |
| Hörscheid                   | .                                    | .  | 1   |
| Immerath                    | .                                    | .  | 1   |
| Kirchweiler                 | .                                    | .  | 1   |
| Kradenbach                  | .                                    | .  | 1   |
| Mehren                      | 62                                   | 113                                      | 1   |
| Meisburg                    | .                                    | .  | 1   |
| Mückeln                     | 76                                   | .  | 1   |
| Nerdlen                     | .                                    | .  | 1   |
| Niederstadtfeld             | .                                    | .  | 1   |
| Oberstadtfeld               | .                                    | .  | 1   |
| Sarmersbach                 | .                                    | .  | 1   |
| Saxler                      | .                                    | .  | 1   |
| Schalkenmehren              | .                                    | .  | 1   |
| Schutz                      | .                                    | .  | 1   |
| Schönbach                   | .                                    | .  | 1   |
| Steineberg                  | .                                    | .  | 1   |
| Steiningen                  | .                                    | .  | 1   |
| Strohn                      | .                                    | .  | 1   |
| Strotzbüsch                 | .                                    | 110                                      | 1   |
| Udler                       | .                                    | .  | 1   |
| Utzerath                    | 86                                   | .  | 1   |
| Wallenborn                  | .                                    | .  | 1   |
| Weidenbach                  | .                                    | .  | 1   |
| Winkel (Eifel)              | .                                    | .  | 1   |
| Üdersdorf                   | 74                                   | .  | 1   |
| Verbandsgemeinde Gerolstein | 67                                   | 110                                      | 1   |
| Berlingen                   | .                                    | .  | 1   |
| Birresborn                  | .                                    | .  | 1   |
| Densborn                    | .                                    | 114                                      | 1   |
| Duppach                     | .                                    | .  | 1   |
| Gerolstein, Stadt           | 59                                   | 108                                      | 1   |
| Hohenfels-Essingen          | .                                    | .  | 1   |
| Kalenborn-Scheuern          | .                                    | .  | 1   |
| Kopp                        | .                                    | .  | 1   |
| Mürtenbach                  | .                                    | .  | 1   |
| Neroth                      | .                                    | .  | 1   |
| Pelm                        | .                                    | .  | 1   |

## Noch: 3.1 Gebäude- und Wohnungskennzahlen im regionalen Vergleich

| Gebiet                          | Kennzahlen für Gebäude und Wohnungen |  |   |
|---------------------------------|--------------------------------------|--|---|
|                                 | Eigentümerquote<br>(Wohnungen)       | Durchschnittliche<br>Wohnungsgröße in m² | Durchschnittliche Anzahl<br>der Wohnungen je<br>Wohngebäude |
|                                 | %                                    | m²                                       | Anzahl  |
| Rockeskyll                      | .                                    | 114                                      | 1   |
| Salm                            | .                                    | .  | 1   |
| Verbandsgemeinde Hillesheim     | 70                                   | 115                                      | 1   |
| Basberg                         | .                                    | .  | 1   |
| Berndorf                        | .                                    | .  | 1   |
| Dohm-Lammersdorf                | .                                    | .  | 1   |
| Hillesheim, Stadt               | 57                                   | .  | 2   |
| Kerpen (Eifel)                  | .                                    | .  | 1   |
| Nohn                            | .                                    | .  | 1   |
| Oberbettingen                   | .                                    | .  | 1   |
| Oberehe-Stroheich               | .                                    | .  | 1   |
| Walsdorf                        | .                                    | .  | 1   |
| Wiesbaum                        | .                                    | .  | 1   |
| Üxheim                          | .                                    | .  | 1   |
| <b>Verbandsgemeinde Kelberg</b> | <b>74</b>                            | .  | 1   |
| Arbach                          | .                                    | .  | 1   |
| Beinhausen                      | .                                    | .  | 1   |
| Bereborn                        | .                                    | .  | 1   |
| Berenbach                       | .                                    | .  | 1   |
| Bodenbach                       | .                                    | 122                                      | 1   |
| Bongard                         | .                                    | 116                                      | 1   |
| Borler                          | .                                    | .  | 1   |
| Boxberg                         | .                                    | .  | 1   |
| Brücktal                        | .                                    | .  | 2   |
| Drees                           | .                                    | .  | 1   |
| Gelenberg                       | 87                                   | 128                                      | 1   |
| Gunderath                       | .                                    | .  | 1   |
| Horperath                       | .                                    | .  | 1   |
| Höchstberg                      | .                                    | .  | 1   |
| Hörschhausen                    | .                                    | .  | 1   |
| Kaperich                        | .                                    | .  | 1   |
| Katzwinkel                      | 87                                   | .  | 1   |
| Kelberg                         | 65                                   | 119                                      | 1   |
| Kirsbach                        | .                                    | .  | 1   |
| Kolverath                       | .                                    | .  | 1   |
| Kötterichen                     | .                                    | 114                                      | 1   |
| Lirstal                         | .                                    | 100                                      | 1   |
| Mannebach                       | .                                    | .  | 1   |
| Mosbruch                        | 90                                   | .  | 1   |
| Neichen                         | .                                    | .  | 1   |
| Nitz                            | .                                    | .  | 2   |
| Oberelz                         | .                                    | .  | 1   |
| <b>Reimerath</b>                | .                                    | .  | 1   |
| Retterath                       | .                                    | .  | 1   |
| Sassen                          | .                                    | .  | 1   |
| Uersfeld                        | .                                    | .  | 1   |
| Ueß                             | .                                    | .  | 1   |
| Welcherath                      | .                                    | .  | 1   |
| Verbandsgemeinde Obere Kyll     | 72                                   | 111                                      | 1   |
| Birgel                          | .                                    | .  | 1   |
| Esch                            | .                                    | .  | 1   |
| Feusdorf                        | 80                                   | 120                                      | 1   |

## Noch: 3.1 Gebäude- und Wohnungskennzahlen im regionalen Vergleich

| Gebiet                       | Kennzahlen für Gebäude und Wohnungen |  |   |
|------------------------------|--------------------------------------|--|---|
|                              | Eigentümerquote<br>(Wohnungen)       | Durchschnittliche<br>Wohnungsgröße in m² | Durchschnittliche Anzahl<br>der Wohnungen je<br>Wohngebäude |
|                              | %                                    | m²                                       | Anzahl  |
| Gönnersdorf                  | .                                    | .  | 1   |
| Hallschlag                   | .                                    | .  | 1   |
| Jünkerath                    | 62                                   | .  | 1   |
| Kerschenbach                 | .                                    | .  | 1   |
| Lissendorf                   | 67                                   | 99                                       | 1   |
| Ormont                       | .                                    | .  | 1   |
| Reuth                        | .                                    | .  | 2   |
| Scheid                       | 88                                   | .  | 1   |
| Schüller                     | .                                    | .  | 1   |
| Stadtkyll                    | .                                    | .  | 1   |
| Steffeln                     | .                                    | .  | 1   |
| <b>Landkreis Vulkaneifel</b> | 68,6                                 | .  | 1,4   |
| <b>Rheinland-Pfalz</b>       | 57,1                                 | 104,2                                    | 1,7   |
| <b>Deutschland</b>           | 45,9                                 | 91,4                                     | 2,1   |

Die Kennzahlen wurden durch Division von Originalergebnissen vor Geheimhaltung errechnet. Kennzahlwerte, die Rückschlüsse auf diese Originalergebnisse ermöglichen würden, wurden gesperrt.

Weitere Informationen zur jeweiligen Berechnung sind dem Bereich der Definitionen zu entnehmen.

## 3.2 Weitere Wohnungskennzahlen im regionalen Vergleich

| Gebiet                      | Kennzahlen für Wohnungen                  |                             |   |
|-----------------------------|---|-----------------------------|---|
|                             | Anteil des selbst genutzten Wohneigentums | Leerstandsquote (Wohnungen) | Anteil des zu Wohnzwecken vermieteten Wohneigentums (auch mietfrei) |
|                             | %   | %                           | %   |
| Verbandsgemeinde Daun       | 63  | 4                           | 33  |
| Betteldorf                  | .   | .                           | .   |
| Bleckhausen                 | .   | .                           | .   |
| Brockscheid                 | .   | .                           | .   |
| Darscheid                   | .   | .                           | .   |
| Daun, Stadt                 | 49  | 3                           | 48  |
| Demerath                    | .   | 6                           | 17  |
| Deudesfeld                  | .   | .                           | 20  |
| Dockweiler                  | .   | .                           | .   |
| Dreis-Brück                 | .   | 5                           | 21  |
| Ellscheid                   | .   | .                           | .   |
| Gefell                      | .   | -                           | .   |
| Gillenfeld                  | 63  | 5                           | 32  |
| Hinterweiler                | .   | .                           | .   |
| Hörscheid                   | .   | .                           | .   |
| Immerath                    | .   | 5                           | .   |
| Kirchweiler                 | .   | 6                           | .   |
| Kradenbach                  | .   | .                           | .   |
| Mehren                      | 59  | 5                           | 36  |
| Meisburg                    | .   | .                           | .   |
| Mückeln                     | .   | .                           | 24  |
| Nerdlen                     | .   | 4                           | .   |
| Niederstadtfeld             | 76  | .                           | .   |
| Oberstadtfeld               | .   | .                           | .   |
| Sarmersbach                 | .   | .                           | .   |
| Saxler                      | 69  | .                           | .   |
| Schalkenmehren              | .   | .                           | .   |
| Schutz                      | .   | .                           | .   |
| Schönbach                   | .   | .                           | .   |
| Steineberg                  | 79  | .                           | .   |
| Steiningen                  | 69  | .                           | .   |
| Strohn                      | .   | .                           | .   |
| Strotzbüsch                 | 69  | .                           | .   |
| Udler                       | .   | .                           | .   |
| Utzerath                    | .   | .                           | 13  |
| Wallenborn                  | .   | 7                           | .   |
| Weidenbach                  | .   | .                           | .   |
| Winkel (Eifel)              | .   | .                           | .   |
| Üdersdorf                   | 71  | 4                           | 25  |
| Verbandsgemeinde Gerolstein | 64  | 5                           | 31  |
| Berlingen                   | .   | .                           | .   |
| Birresborn                  | .   | 7                           | .   |
| Densborn                    | .   | .                           | .   |
| Duppach                     | .   | 9                           | .   |
| Gerolstein, Stadt           | 57  | 5                           | 39  |
| Hohenfels-Essingen          | .   | 4                           | .   |
| Kalenborn-Scheuern          | .   | .                           | .   |
| Kopp                        | .   | .                           | .   |
| Mürtenbach                  | 68  | .                           | .   |
| Neroth                      | 75  | .                           | .   |
| Pelm                        | 67  | .                           | .   |

## Noch: 3.2 Weitere Wohnungskennzahlen im regionalen Vergleich

| Gebiet                          | Kennzahlen für Wohnungen                  |                             |   |
|---------------------------------|---|-----------------------------|---|
|                                 | Anteil des selbst genutzten Wohneigentums | Leerstandsquote (Wohnungen) | Anteil des zu Wohnzwecken vermieteten Wohneigentums (auch mietfrei) |
|                                 | %   | %                           | %   |
| Rockeskyll                      | .   | .                           | .   |
| Salm                            | .   | .                           | .   |
| Verbandsgemeinde Hillesheim     | 67  | 4                           | 29  |
| Basberg                         | .   | .                           | .   |
| Berndorf                        | 75  | .                           | .   |
| Dohm-Lammersdorf                | .   | .                           | .   |
| Hillesheim, Stadt               | 55  | .                           | 42  |
| Kerpen (Eifel)                  | .   | 7                           | .   |
| Nohn                            | .   | .                           | .   |
| Oberbettingen                   | .   | 1                           | .   |
| Oberehe-Stroheich               | 82  | .                           | 15  |
| Walsdorf                        | .   | 6                           | .   |
| Wiesbaum                        | .   | .                           | .   |
| Üxheim                          | 74  | .                           | .   |
| <b>Verbandsgemeinde Kelberg</b> | 71  | 5                           | 24  |
| Arbach                          | .   | .                           | .   |
| Beinhausen                      | .   | -                           | .   |
| Bereborn                        | .   | .                           | .   |
| Berenbach                       | .   | .                           | .   |
| Bodenbach                       | .   | 3                           | .   |
| Bongard                         | 71  | .                           | .   |
| Borler                          | .   | .                           | .   |
| Boxberg                         | .   | .                           | 25  |
| Brücktal                        | .   | .                           | .   |
| Drees                           | .   | .                           | .   |
| Gelenberg                       | .   | .                           | .   |
| Gunderath                       | .   | .                           | .   |
| Horperath                       | .   | .                           | .   |
| Höchstberg                      | .   | .                           | .   |
| Hörschhausen                    | .   | .                           | .   |
| Kaperich                        | .   | .                           | .   |
| Katzwinkel                      | .   | .                           | 13  |
| Kelberg                         | 61  | .                           | .   |
| Kirsbach                        | .   | -                           | .   |
| Kolverath                       | .   | .                           | .   |
| Kötterichen                     | .   | .                           | 23  |
| Lirstal                         | .   | .                           | .   |
| Mannebach                       | .   | .                           | .   |
| Mosbruch                        | .   | .                           | .   |
| Neichen                         | .   | .                           | .   |
| Nitz                            | .   | .                           | .   |
| Oberelz                         | .   | .                           | .   |
| <b>Reimerath</b>                | .   | .                           | .   |
| Retterath                       | 74  | .                           | 21  |
| Sassen                          | .   | .                           | .   |
| Uersfeld                        | .   | .                           | .   |
| Ueß                             | .   | -                           | .   |
| Welcherath                      | .   | .                           | .   |
| Verbandsgemeinde Obere Kyll     | 67  | 7                           | 26  |
| Birgel                          | .   | 7                           | .   |
| Esch                            | .   | .                           | .   |

## Noch: 3.2 Weitere Wohnungskennzahlen im regionalen Vergleich

| Gebiet                       | Kennzahlen für Wohnungen                  |                             |   |
|------------------------------|---|-----------------------------|---|
|                              | Anteil des selbst genutzten Wohneigentums | Leerstandsquote (Wohnungen) | Anteil des zu Wohnzwecken vermieteten Wohneigentums (auch mietfrei) |
|                              | %   | %                           | %   |
| Feusdorf                     | .   | .                           | .   |
| Gönnersdorf                  | .   | .                           | .   |
| Hallschlag                   | .   | .                           | .   |
| Jünkerath                    | .   | .                           | 35  |
| Kerschenbach                 | 78  | .                           | .   |
| Lissendorf                   | .   | .                           | .   |
| Ormont                       | .   | 4                           | .   |
| Reuth                        | .   | 4                           | .   |
| Scheid                       | .   | .                           | 12  |
| Schüller                     | .   | .                           | .   |
| Stadtkyll                    | .   | .                           | .   |
| Steffeln                     | .   | .                           | .   |
| <b>Landkreis Vulkaneifel</b> | 65,3                                      | 4,9                         | 29,8  |
| <b>Rheinland-Pfalz</b>       | 54,7                                      | 4,3                         | 41  |
| <b>Deutschland</b>           | 43,9                                      | 4,4                         | 51,7  |

Die Kennzahlen wurden durch Division von Originalergebnissen vor Geheimhaltung errechnet. Kennzahlwerte, die Rückschlüsse auf diese Originalergebnisse ermöglichen würden, wurden gesperrt.

Weitere Informationen zur jeweiligen Berechnung sind dem Bereich der Definitionen zu entnehmen.

#### 4.1 Haushalte nach Typ des privaten Haushalts (nach Familien) und Art der Wohnungsnutzung, Fläche der Wohnung und Zahl der Räume

|  | Insgesamt | Typ des privaten Haushalts (nach Familien) |                     |                     |                              |  |
|--|-----------|--|---------------------|---------------------|------------------------------|--|
|  |           | Einpersonenhaushalte<br>(Singlehaushalte)  | Paare ohne Kind(er) | Paare mit Kind(ern) | Alleinerziehende Elternteile | Mehrpersonenhaushalte ohne Kernfamilie |
|  | Anzahl    | Anzahl                                     | Anzahl              | Anzahl              | Anzahl                       | Anzahl                                 |
| <b>Insgesamt</b>                           |           |  |                     |                     |                              |  |
| Insgesamt                                  | (23)      | (4)  | 4                   | 11                  | -                            | 4                                      |
| <b>Art der Wohnungsnutzung</b>             |           |  |                     |                     |                              |  |
| Von Eigentümer/-in bewohnt                 | 23        | 4  | 4                   | 11                  | -                            | 4                                      |
| Zu Wohnzwecken vermietet (auch mietfrei)   | -         | -  | -                   | -                   | -                            | -                                      |
| <b>Fläche der Wohnung in m<sup>2</sup></b> |           |  |                     |                     |                              |  |
| Unter 40                                   | -         | -  | -                   | -                   | -                            | -                                      |
| 40 - 59                                    | -         | -  | -                   | -                   | -                            | -                                      |
| 60 - 79                                    | -         | -  | -                   | -                   | -                            | -                                      |
| 80 - 99                                    | 8         | -  | 4                   | 4                   | -                            | -                                      |
| 100 - 119                                  | -         | -  | -                   | -                   | -                            | -                                      |
| 120 - 139                                  | 8         | 4  | -                   | -                   | -                            | 4                                      |
| 140 - 159                                  | 3         | -  | -                   | 3                   | -                            | -                                      |
| 160 - 179                                  | -         | -  | -                   | -                   | -                            | -                                      |
| 180 - 199                                  | -         | -  | -                   | -                   | -                            | -                                      |
| 200 und mehr                               | 4         | -  | -                   | 4                   | -                            | -                                      |
| <b>Zahl der Räume</b>                      |           |  |                     |                     |                              |  |
| 1 Raum                                     | -         | -  | -                   | -                   | -                            | -                                      |
| 2 Räume                                    | -         | -  | -                   | -                   | -                            | -                                      |
| 3 Räume                                    | -         | -  | -                   | -                   | -                            | -                                      |
| 4 Räume                                    | 4         | -  | -                   | 4                   | -                            | -                                      |
| 5 Räume                                    | 4         | -  | -                   | -                   | -                            | 4                                      |
| 6 Räume                                    | 8         | 4  | 4                   | -                   | -                            | -                                      |
| 7 und mehr Räume                           | 7         | -  | -                   | 7                   | -                            | -                                      |

Nicht ausgewiesen werden unter „Art der Wohnungsnutzung“ Haushalte in Wohnungen, die als Ferien- und Freizeitwohnungen genutzt werden. Bei der Untergliederung nach den anderen Wohnungsmerkmalen sind diese allerdings enthalten.

Bei den ausgewiesenen Haushaltszahlen sind Haushalte in Diplomatenwohnungen/Wohnungen ausländischer Streitkräfte nur in der "Insgesamt-Zeile" berücksichtigt.

#### 4.2 Haushalte nach Größe des privaten Haushalts und Art der Wohnungsnutzung, Fläche der Wohnung und Zahl der Räume

|  | Insgesamt | Größe des privaten Haushalts |            |            |            |            |                     |
|--|-----------|------------------------------|------------|------------|------------|------------|---------------------|
|  |           | 1 Person                     | 2 Personen | 3 Personen | 4 Personen | 5 Personen | 6 und mehr Personen |
|  | Anzahl    | Anzahl                       | Anzahl     | Anzahl     | Anzahl     | Anzahl     | Anzahl              |
| <b>Insgesamt</b>                         |           |                              |            |            |            |            |                     |
| Insgesamt                                | (23)      | (4)                          | 8          | 3          | 4          | 4          | -                   |
| <b>Art der Wohnungsnutzung</b>           |           |                              |            |            |            |            |                     |
| Von Eigentümer/-in bewohnt               | 23        | 4                            | 8          | 3          | 4          | 4          | -                   |
| Zu Wohnzwecken vermietet (auch mietfrei) | -         | -                            | -          | -          | -          | -          | -                   |
| <b>Fläche der Wohnung in m²</b>          |           |                              |            |            |            |            |                     |
| Unter 40                                 | -         | -                            | -          | -          | -          | -          | -                   |
| 40 - 59                                  | -         | -                            | -          | -          | -          | -          | -                   |
| 60 - 79                                  | -         | -                            | -          | -          | -          | -          | -                   |
| 80 - 99                                  | 8         | -                            | 4          | -          | 4          | -          | -                   |
| 100 - 119                                | -         | -                            | -          | -          | -          | -          | -                   |
| 120 - 139                                | 8         | 4                            | 4          | -          | -          | -          | -                   |
| 140 - 159                                | 3         | -                            | -          | 3          | -          | -          | -                   |
| 160 - 179                                | -         | -                            | -          | -          | -          | -          | -                   |
| 180 - 199                                | -         | -                            | -          | -          | -          | -          | -                   |
| 200 und mehr                             | 4         | -                            | -          | -          | -          | 4          | -                   |
| <b>Zahl der Räume</b>                    |           |                              |            |            |            |            |                     |
| 1 Raum                                   | -         | -                            | -          | -          | -          | -          | -                   |
| 2 Räume                                  | -         | -                            | -          | -          | -          | -          | -                   |
| 3 Räume                                  | -         | -                            | -          | -          | -          | -          | -                   |
| 4 Räume                                  | 4         | -                            | -          | -          | 4          | -          | -                   |
| 5 Räume                                  | 4         | -                            | 4          | -          | -          | -          | -                   |
| 6 Räume                                  | 8         | 4                            | 4          | -          | -          | -          | -                   |
| 7 und mehr Räume                         | 7         | -                            | -          | 3          | -          | 4          | -                   |

Nicht ausgewiesen werden unter „Art der Wohnungsnutzung“ Haushalte in Wohnungen, die als Ferien- und Freizeitwohnungen genutzt werden. Bei der Untergliederung nach den anderen Wohnungsmerkmalen sind diese allerdings enthalten.

Bei den ausgewiesenen Haushaltszahlen sind Haushalte in Diplomatenwohnungen/Wohnungen ausländischer Streitkräfte nur in der "Insgesamt-Zeile" berücksichtigt.



## 4.3 Haushalte nach Seniorenstatus des privaten Haushalts und Art der Wohnungsnutzung, Fläche der Wohnung und Zahl der Räume

|  | Insgesamt | Seniorenstatus eines privaten Haushalts      |  |                                |
|--|-----------|--|--|--------------------------------|
|  |           | Haushalte mit ausschließlich Senioren/-innen | Haushalte mit Senioren/-innen und Jüngeren | Haushalte ohne Senioren/-innen |
|  | Anzahl    | Anzahl                                       | Anzahl                                     | Anzahl                         |
| <b>Insgesamt</b>                         |           |  |  |                                |
| Insgesamt                                | (23)      | 4  | 7  | (12)                           |
| <b>Art der Wohnungsnutzung</b>           |           |  |  |                                |
| Von Eigentümer/-in bewohnt               | 23        | 4  | 7  | 12                             |
| Zu Wohnzwecken vermietet (auch mietfrei) | -         | -  | -  | -                              |
| <b>Fläche der Wohnung in m²</b>          |           |  |  |                                |
| Unter 40                                 | -         | -  | -  | -                              |
| 40 - 59                                  | -         | -  | -  | -                              |
| 60 - 79                                  | -         | -  | -  | -                              |
| 80 - 99                                  | 8         | 4  | -  | 4                              |
| 100 - 119                                | -         | -  | -  | -                              |
| 120 - 139                                | 8         | -  | 4  | 4                              |
| 140 - 159                                | 3         | -  | 3  | -                              |
| 160 - 179                                | -         | -  | -  | -                              |
| 180 - 199                                | -         | -  | -  | -                              |
| 200 und mehr                             | 4         | -  | -  | 4                              |
| <b>Zahl der Räume</b>                    |           |  |  |                                |
| 1 Raum                                   | -         | -  | -  | -                              |
| 2 Räume                                  | -         | -  | -  | -                              |
| 3 Räume                                  | -         | -  | -  | -                              |
| 4 Räume                                  | 4         | -  | -  | 4                              |
| 5 Räume                                  | 4         | -  | 4  | -                              |
| 6 Räume                                  | 8         | 4  | -  | 4                              |
| 7 und mehr Räume                         | 7         | -  | 3  | 4                              |

Nicht ausgewiesen werden unter „Art der Wohnungsnutzung“ Haushalte in Wohnungen, die als Ferien- und Freizeitwohnungen genutzt werden. Bei der Untergliederung nach den anderen Wohnungsmerkmalen sind diese allerdings enthalten.

Bei den ausgewiesenen Haushaltszahlen sind Haushalte in Diplomatenwohnungen/Wohnungen ausländischer Streitkräfte nur in der "Insgesamt-Zeile" berücksichtigt.

## Definitionen

### Verwendete Symbolik

| Symbol   | Erläuterung  |
|--|--|
| –  | Nichts vorhanden <sup>1)</sup>   |
| 0  | Weniger als die Hälfte von 1 in der letzten besetzten Stelle, jedoch mehr als nichts                                 |
| ( )  | Aussagewert eingeschränkt, da der Zahlenwert durch das Geheimhaltungsverfahren relativ stark verändert wurde         |
| .  | Keine Angabe, da der Zahlenwert geheim zu halten ist oder durch das Geheimhaltungsverfahren zu stark verändert wurde |
| Abweichungen in den Summen durch Runden der Zahlen |  |

| Merkmal   | Definition   |
|---|--|
| Anteil der zu Wohnzwecken vermieteten Wohnungen (auch mietfrei) | Der Anteil der zu Wohnzwecken vermieteten Wohnungen (auch mietfrei) stellt den Anteil der zu Wohnzwecken vermieteten (oder mietfrei überlassenen) Wohnungen an allen bewohnten und leer stehenden Wohnungen dar. Nicht berücksichtigt sind: Ferien- und Freizeitwohnungen, Diplomatenwohnungen/ Wohnungen ausländischer Streitkräfte sowie gewerblich genutzte Wohnungen. Die Berechnung erfolgt für Wohnungen in Wohngebäuden (ohne Wohnheime).   |
| Anteil des selbstgenutzten Wohneigentums                        | Der Anteil des selbstgenutzten Wohneigentums stellt den Anteil der von Eigentümerinnen/ Eigentümern bewohnten Wohnungen an allen bewohnten und leer stehenden Wohnungen dar. Nicht berücksichtigt sind: Ferien- und Freizeitwohnungen, Diplomatenwohnungen/ Wohnungen ausländischer Streitkräfte sowie gewerblich genutzte Wohnungen. Die Berechnung erfolgt für Wohnungen in Wohngebäuden (ohne Wohnheime).   |
| Art der Wohnungsnutzung   | <p>Die Art der Wohnungsnutzung beschreibt, ob und von wem (Mieter/-in oder Eigentümer/-in) die Wohnung zum Stichtag genutzt wird.</p> <p><b>Von Eigentümer/-in bewohnt</b></p> <p>► Wenn mindestens eine/-r der Bewohner/-innen Eigentümer/-in der Wohnung ist.</p> <p><b>Zu Wohnzwecken vermietet (auch mietfrei)</b></p> <p>► Wenn keine/-r der Bewohner/-innen Eigentümer/-in der Wohnung ist, unabhängig davon, ob für die Wohnung Miete gezahlt wird oder diese mietfrei überlassen ist.</p> <p><b>Ferien- und Freizeitwohnung</b></p> <p>► Wohnung, in der Personen lediglich ihre Freizeit verbringen (z. B. am Wochenende, während des Urlaubs, der Ferien usw.). Sie kann von einem privaten Eigentümer/ einer privaten Eigentümerin selbst genutzt oder dauerhaft an eine dritte Person zur Freizeitnutzung vermietet (oder kostenlos überlassen) werden. Ferienwohnungen, die ständig gewerblich-hotelmäßig genutzt werden, gehören nicht dazu.</p> <p><b>Leer stehend</b></p> <p>► Wenn die Wohnung am Stichtag 9. Mai 2011 weder zu Wohnzwecken vermietet (auch mietfrei) ist, noch von dem Eigentümer/ der Eigentümerin selbst genutzt wird und auch keine Ferien- und Freizeitwohnung ist. Wenn die Wohnung wegen Umbau/ Modernisierung – bei Weiterbestehen des Mietverhältnisses – vorübergehend nicht genutzt werden kann, gilt diese Wohnung nicht als leer stehend.</p> <p><b>Diplomaten-/ Streitkräftewohnung</b></p> <p>► Eine Diplomatenwohnung/ Wohnung ausländischer Streitkräfte liegt immer dann vor, wenn mindestens einer der Bewohner oder eine der Bewohnerinnen einer ausländischen diplomatischen Vertretung, den ausländischen Streitkräften o. Ä. angehört, unabhängig davon, ob es sich dabei um Eigentümer/-innen oder Mieter/-innen handelt.</p> |

1) Dies kann ggf. durch das angewendete Geheimhaltungsverfahren bedingt sein.

| Merkmal                 | Definition  |
|-------------------------|---|
| Art des Gebäudes        | <p>Das Merkmal gibt die Art des Gebäudes an. Es wird unter anderem unterschieden zwischen Gebäuden, die überwiegend Wohnraum enthalten und Gebäuden, die überwiegend zu Geschäftszwecken genutzt werden.</p> <p><b>Gebäude mit Wohnraum</b></p> <p>► Für längere Dauer errichtete Bauwerke, die entweder vollständig oder teilweise für die Wohnversorgung von Haushalten bestimmt sind. Hierzu zählen auch administrative oder gewerblich genutzte Gebäude, wenn in ihnen mindestens eine zu Wohnzwecken genutzte Wohnung vorhanden ist. Gebäude mit Wohnraum gliedern sich in Wohngebäude und sonstige Gebäude mit Wohnraum.</p> <p><b>Wohngebäude</b></p> <p>► Gebäude, die mindestens zur Hälfte der Gesamtnutzfläche zu Wohnzwecken genutzt werden. Zu den Wohngebäuden gehören auch die Wohnheime (mit eigener Haushaltsführung der Bewohner/-innen).</p> <p><b>Wohngebäude (ohne Wohnheime)</b></p> <p>► Gebäude, die mindestens zur Hälfte der Gesamtnutzfläche zu Wohnzwecken genutzt werden (hier: ohne Wohnheime).</p> <p><b>Wohnheime (mit eigener Haushaltsführung der Bewohner/-innen)</b></p> <p>► Wohnheime sind Wohngebäude, die primär den Wohnbedürfnissen bestimmter Bevölkerungskreise dienen. Wohnheime besitzen Gemeinschaftsräume. Die Bewohner/-innen von Wohnheimen führen einen eigenen Haushalt.</p> <p><b>Sonstige Gebäude mit Wohnraum</b></p> <p>► Gebäude, in denen weniger als die Hälfte der Gesamtnutzfläche für Wohnzwecke genutzt wird, z. B. weil sich im Gebäude überwiegend Läden oder Büros befinden.</p> <p><b>Bewohnte Unterkünfte</b></p> <p>► Bewohnte Unterkünfte sind behelfsmäßige Bauten. Hierzu zählen z. B. Wohnbaracken, Bauwagen, Wohnwagen (z. B. auf Campingplätzen), Gartenlauben, Schrebergartenhütten, Jagdhütten, Weinberghütten, Almhütten, fest verankerte Wohnschiffe und Wohncontainer, sofern diese dauerhaft bewohnt werden.</p> |
| Auskunftspflichtige     | <p>Im Rahmen der Gebäude- und Wohnungszählung waren alle Eigentümer/-innen, Verwalter/-innen sowie sonstigen Verfügungs- und Nutzungsberechtigten der Gebäude und Wohnungen auskunftspflichtig.</p>   |
| Ausstattung der Wohnung | <p>Das Merkmal bezeichnet die Ausstattung in der Wohnung hinsichtlich Badewanne oder Dusche und WC. Ein WC ist eine Toilette mit Wasserspülung. Mit Badewanne/ Dusche sind eine fest eingebaute Badewanne oder eine fest eingebaute Dusche gemeint; diese verfügen über feste Wasserzu- und -abflussrohre.</p> <p>Es wird unterschieden zwischen:</p> <p><b>Badewanne/ Dusche und WC vorhanden</b><br/> <b>Badewanne/ Dusche und WC nicht vorhanden</b><br/> <b>Badewanne/ Dusche vorhanden, WC nicht vorhanden</b><br/> <b>Badewanne/ Dusche nicht vorhanden, WC vorhanden</b></p>   |
| Baujahr                 | <p>Mit Baujahr ist das Jahr der Bezugsfertigstellung des Gebäudes gemeint. Bei komplett zerstörten und wieder aufgebauten Gebäuden gilt das Jahr des Wiederaufbaus als Baujahr.</p> <p>Es werden folgende Klasseneinteilungen verwendet:</p> <p><b>Jahrzwanzigste</b></p> <ul style="list-style-type: none"> <li>– Vor 1950</li> <li>– 1950 – 1969</li> <li>– 1970 – 1989</li> <li>– 1990 und später</li> </ul> <p><b>Mikrozensusklassen:</b></p> <ul style="list-style-type: none"> <li>– Vor 1919</li> <li>– 1919 – 1948</li> <li>– 1949 – 1978</li> <li>– 1979 – 1986</li> <li>– 1987 – 1990</li> <li>– 1991 – 1995</li> <li>– 1996 – 2000</li> <li>– 2001 – 2004</li> <li>– 2005 – 2008</li> <li>– 2009 und später</li> </ul>   |

| Merkmal   | Definition   |
|---|--|
| Durchschnittliche Anzahl der Wohnungen je Wohngebäude | Die durchschnittliche Anzahl der Wohnungen je Wohngebäude ist das Verhältnis zwischen der Gesamtzahl der Wohnungen und der Gesamtzahl der Wohngebäude (ohne Wohnheime). Die Berechnung erfolgt für Wohnungen in Wohngebäuden (ohne Wohnheime).   |
| Durchschnittliche Wohnungsgröße in m <sup>2</sup>     | Die durchschnittliche Wohnungsgröße in m <sup>2</sup> ist das Verhältnis zwischen der Gesamtfläche in m <sup>2</sup> und der Gesamtzahl der Wohnungen. Nicht berücksichtigt sind: Diplomatenwohnungen/ Wohnungen ausländischer Streitkräfte sowie gewerblich genutzte Wohnungen. Die Berechnung erfolgt für Wohnungen in Wohngebäuden (ohne Wohnheime).  |
| Eigentümerquote                                       | Die Eigentümerquote stellt den Anteil der von Eigentümerinnen/ Eigentümern bewohnten Wohnungen an allen bewohnten Wohnungen dar. Nicht berücksichtigt sind: Leer stehende Wohnungen, Ferien- und Freizeitwohnungen, Diplomatenwohnungen/ Wohnungen ausländischer Streitkräfte sowie gewerblich genutzte Wohnungen. Die Berechnung erfolgt für Wohnungen in Wohngebäuden (ohne Wohnheime).  |
| Eigentumsform des Gebäudes                            | <p>Das Merkmal bildet ab, wem das Eigentum an dem Gebäude (nicht der einzelnen Wohnung) rechtlich zusteht. Dies können Privatpersonen oder juristische Personen sein.</p> <p><b>Gemeinschaft von Wohnungseigentümern/ -innen</b></p> <p>► Gilt für Gebäude mit Eigentumswohnungen, in denen den Eigentümern/-innen Sondereigentum an einer Wohnung in Verbindung mit dem Miteigentumsanteil am gemeinschaftlichen Eigentum zusteht.</p> <p><b>Privatperson/-en</b></p> <p>► Alle natürlichen Personen. Dies können Einzelpersonen, Paare oder sonstige Gruppen von Personen sein, z. B. Erbengemeinschaften.</p> <p><b>Wohnungsgenossenschaft</b></p> <p>► Alle Wohnungsunternehmen, die die Rechtsform einer Genossenschaft haben.</p> <p><b>Kommune oder Kommunales Wohnungsunternehmen</b></p> <p>► Unternehmen oder Einrichtung, bei denen die Kommune mit mehr als 50 % Nennkapital oder Stimmrecht beteiligt ist.</p> <p><b>Privatwirtschaftliches Wohnungsunternehmen</b></p> <p>► Alle privatrechtlichen Wohnungsunternehmen ohne Genossenschaften.</p> <p><b>Anderes privatwirtschaftliches Unternehmen</b></p> <p>► Alle privatrechtlichen Unternehmen, in deren Eigentum sich Wohnungen befinden, deren primärer Erwerbszweck aber nicht die Wohnungsvermietung ist (z. B. Banken, Versicherungen, Fonds).</p> <p><b>Bund oder Land</b></p> <p>► Unternehmen oder Einrichtung, bei denen der Bund oder das Land mit mehr als 50 % Nennkapital oder Stimmrecht beteiligt ist.</p> <p><b>Organisation ohne Erwerbszweck</b></p> <p>► z. B. Kirche</p> |
| Erhebungseinheiten                                    | Bei der Gebäude- und Wohnungszählung wurden alle Gebäude mit Wohnraum, bewohnte Unterkünfte und Wohnungen erhoben.   |
| Fläche der Wohnung in m <sup>2</sup>                  | <p>Grundfläche der gesamten Wohnung in m<sup>2</sup>. Zur Wohnung zählen auch außerhalb des eigentlichen Wohnungsabschlusses liegende Räume (z. B. Mansarden) sowie zu Wohnzwecken ausgebauter Keller- und Bodenräume.</p> <p>Zur Ermittlung der Wohnfläche sind anzurechnen:</p> <ul style="list-style-type: none"> <li>– voll: die Grundflächen von Räumen/ Raumteilen mit einer lichten Höhe von mindestens 2 Metern;</li> <li>– zur Hälfte: die Grundflächen von Räumen/ Raumteilen mit einer lichten Höhe von mindestens 1 Meter, aber weniger als 2 Metern; unbeheizbare Wintergärten, Schwimmbäder und ähnliche nach allen Seiten geschlossene Räume;</li> <li>– in der Regel zu einem Viertel, höchstens jedoch zur Hälfte: die Flächen von Balkonen, Loggien, Dachgärten, Terrassen.</li> </ul> <p>Die Fläche wird in 20 m<sup>2</sup>-Intervallen angegeben.</p>   |

| Merkmal                      | Definition   |
|------------------------------|--|
| Gebäudetyp                   | <p>Das Merkmal gibt die Bauart des Gebäudes an.</p> <p><b>Freistehendes Haus</b></p> <p>► Freistehendes Gebäude, unabhängig davon, ob es sich um ein Ein- oder Mehrfamilienhaus handelt.</p> <p><b>Doppelhaushälfte</b></p> <p>► Gebäude, das mit genau einem anderen Gebäude aneinander gebaut ist, unabhängig davon, ob es sich dabei um Ein- oder Mehrfamilienhäuser handelt.</p> <p><b>Gereihtes Haus</b></p> <p>► Gebäude, das mit mindestens zwei anderen Gebäuden aneinander gebaut ist, unabhängig davon, ob es sich dabei um Ein- oder Mehrfamilienhäuser handelt. Die Gebäude müssen nicht baugleich sein, sie können auch seitlich oder in der Höhe versetzt sein. Reiheneckhäuser zählen auch hierzu.</p> <p><b>Anderer Gebäudetyp</b></p> <p>► Alle Arten von Gebäuden, die nicht freistehendes Haus, Doppel- oder Reihnhaus sind sowie alle Arten von bewohnten Unterkünften.</p>  |
| Größe des privaten Haushalts | <p>Dieses Merkmal gibt die Anzahl der in einem privaten Haushalt lebenden Personen an.</p> <p><b>1 Person</b></p> <p><b>2 Personen</b></p> <p><b>3 Personen</b></p> <p><b>4 Personen</b></p> <p><b>5 Personen</b></p> <p><b>6 und mehr Personen</b></p>  |
| Heizungsart                  | <p>Das Merkmal bezeichnet die überwiegende Heizungsart im Gebäude.</p> <p><b>Fernheizung (Fernwärme)</b></p> <p>► Das Gebäude wird von einem zentralen Fernheizwerk aus mit Wärme versorgt (sog. Fernwärme).</p> <p><b>Etagenheizung</b></p> <p>► Unter einer Etagenheizung versteht man eine zentrale Heizanlage für sämtliche Räume einer abgeschlossenen Wohnung, wobei sich die Heizquelle meist innerhalb dieser Wohnung befindet, z. B. Gastherme.</p> <p><b>Blockheizung</b></p> <p>► Eine Blockheizung liegt vor, wenn ein Häuserblock durch ein zentrales Heizsystem beheizt wird und die Heizquelle sich in bzw. an einem der Gebäude oder in deren unmittelbarer Nähe befindet (sog. Nahwärme).</p> <p><b>Zentralheizung</b></p> <p>► Bei einer Zentralheizung werden sämtliche Wohneinheiten eines Gebäudes von einer zentralen Heizstelle, die sich innerhalb des Gebäudes (in der Regel im Keller) befindet, beheizt.</p> <p><b>Einzel-/ Mehrraumöfen (auch Nachtspeicherheizung)</b></p> <p>► Einzelöfen (z. B. Kohle- oder Nachtspeicheröfen) beheizen jeweils nur einen Raum, in dem sie stehen. In der Regel sind sie fest installiert. Ein Mehrraumofen (z. B. Kachelofen) beheizt gleichzeitig mehrere Räume (auch durch Luftkanäle).</p> <p><b>Keine Heizung im Gebäude oder in den Wohnungen</b></p> |
| Kernfamilie                  | <p>Eine Kernfamilie besteht aus zwei oder mehr Personen, die zu demselben privaten Haushalt gehören und setzt sich zusammen aus der Bezugsperson des privaten Haushalts – das heißt eine nach Alter, Familienstand und Geschlecht festgelegte zentrale Person des privaten Haushalts – und mindestens einer weiteren Person, z. B. der Partnerin/ dem Partner oder einem Kind der Bezugsperson. Dieses Familienkonzept beschränkt die Beziehungen zwischen Vorfahren und Nachfahren auf direkte Beziehungen (ersten Grades), das heißt auf Beziehungen zwischen Eltern und Kindern.</p>  |
| Kind                         | <p>Unter Kind ist ein leiblicher Sohn bzw. ein Stief- oder Adoptivsohn oder eine leibliche Tochter bzw. eine Stief- oder Adoptivtochter (ungeachtet des Alters) zu verstehen, dessen bzw. deren üblicher Aufenthaltsort sich im privaten Haushalt mindestens eines Elternteils befindet und ein Elternteil Bezugsperson und/ oder Partner/-in der Bezugsperson ist.</p>  |
| Leerstandsquote (Wohnungen)  | <p>Die Leerstandsquote (Wohnungen) stellt den Anteil der leer stehenden Wohnungen an allen bewohnten und leer stehenden Wohnungen dar. Nicht berücksichtigt sind: Ferien- und Freizeitwohnungen, Diplomatenwohnungen/ Wohnungen ausländischer Streitkräfte sowie gewerblich genutzte Wohnungen. Die Berechnung erfolgt für Wohnungen in Wohngebäuden (ohne Wohnheime).</p>   |

| Merkmal                                 | Definition   |
|---|--|
| Paar                                    | Der Begriff Paar umfasst Paare in einer Ehe, Paare in einer eingetragenen Lebenspartnerschaft und Paare in einer nichtehelichen Lebensgemeinschaft, die jeweils in einem privaten Haushalt zusammenleben. Ein Ehepaar ist ein gemäß gesetzlichem Familienstand zum Stichtag verheiratetes verschiedengeschlechtliches Paar in einem privaten Haushalt. Eine eingetragene Lebenspartnerschaft ist ein gemäß gesetzlichem Familienstand zum Stichtag rechtlich anerkanntes gleichgeschlechtliches Paar in einem privaten Haushalt. Eine nichteheliche Lebensgemeinschaft ist ein gemischtgeschlechtliches Paar in einem privaten Haushalt, das gemäß gesetzlichem Familienstand zum Stichtag nicht miteinander verheiratet war.  |
| Privater Haushalt                       | Ein privater Haushalt besteht aus mindestens einer Person. Zugrunde gelegt wird das „Konzept des gemeinsamen Wohnens“. Alle Personen, die unabhängig von ihrem Wohnstatus (Haupt-/Nebenwohnsitz) gemeinsam in einer Wohnung leben, gelten als Mitglieder desselben privaten Haushalts, sodass es einen privaten Haushalt pro belegter Wohnung gibt. Personen in Gemeinschafts- und Anstaltsunterkünften sind hier nicht enthalten, sondern nur Personen, die eine eigene Haushaltsführung aufweisen. Eine Person des privaten Haushalts wird als Bezugsperson – das heißt eine nach Alter, Familienstand und Geschlecht festgelegte zentrale Person des privaten Haushalts – bestimmt. Ausgehend von dieser Person werden der Haushaltstyp und die Stellung der weiteren Personen im privaten Haushalt bestimmt.   |
| Regionalschlüssel                       | <p>Der Regionalschlüssel kennzeichnet die hierarchische Struktur aller Verwaltungsebenen. Er wird einheitlich von den Statistischen Ämtern des Bundes und der Länder vergeben.</p> <p>Der Regionalschlüssel gliedert sich wie folgt:</p> <ul style="list-style-type: none"> <li>1. – 2. Stelle = Kennzahl des Bundeslandes</li> <li>3. Stelle = Kennzahl des Regierungsbezirks</li> <li>4. – 5. Stelle = Kennzahl des Kreises bzw. der kreisfreien Stadt</li> <li>6. – 9. Stelle = Verbandsschlüssel (in Brandenburg: Ämterschlüssel)</li> <li>10. – 12. Stelle = Gemeindekennzahl</li> </ul> <p>Der vierstellige Verbandsschlüssel weist durch die führende Ziffer auf die Art der Gemeinde hin:</p> <ul style="list-style-type: none"> <li>0 = verbandsfreie Gemeinde (in Brandenburg: amtsfreie Gemeinde),</li> <li>5 = verbandsangehörige Gemeinde (in Brandenburg: amtsangehörige Gemeinde),</li> <li>9 = gemeindefreies Gebiet.</li> </ul> <p>Die gemeindefreien Gebiete sind für den Zensus 2011 nicht relevant.</p> <p>Die Verwaltungsebene Regierungsbezirk ist nur für folgende Bundesländer verfügbar: Baden-Württemberg, Bayern, Hessen, Niedersachsen (hier: Statistische Region), Nordrhein-Westfalen und Sachsen.</p> <p>Die Verwaltungsebene Gemeindeverband ist nur für folgende Bundesländer verfügbar: Brandenburg (hier: Ämter), Mecklenburg-Vorpommern, Niedersachsen (hier: Samtgemeinde), Rheinland-Pfalz, Sachsen, Sachsen-Anhalt, Schleswig-Holstein und Thüringen.</p> |
| Seniorenstatus eines privaten Haushalts | <p>Dargelegt wird die Haushaltstruktur aller privaten Haushalte, wobei dies hier in Abhängigkeit vom Alter der in einem privaten Haushalt wohnhaften Personen erfolgt. Als Senioren/-innen gelten diejenigen Personen, welche zum Zensusstichtag 9. Mai 2011 das 65. Lebensjahr vollendet haben.</p> <p><b>Haushalte mit ausschließlich Senioren/-innen</b></p> <p><b>Haushalte mit Senioren/-innen und Jüngeren</b></p> <p><b>Haushalte ohne Senioren/-innen</b></p>  |
| Stichtagsbezogenheit der Merkmale       | Stichtag der Gebäude- und Wohnungszählung war der 9. Mai 2011. Alle Angaben beziehen sich auf diesen Zeitpunkt.  |

| Merkmal                                       | Definition   |
|---|--|
| Typ des privaten Haushalts<br>(nach Familien) | <p>Dieses Merkmal beschreibt, in welcher Konstellation die Personen eines privaten Haushalts gemeinschaftlich leben, mit Fokus auf die Existenz von Kindern im privaten Haushalt.</p> <p><b>Einpersonenhaushalte (Singlehaushalte)</b></p> <p>► Ein Einpersonenhaushalt bezeichnet einen privaten Haushalt mit einer allein lebenden Person.</p> <p><b>Paare ohne Kind(er)</b></p> <p><b>Paare mit Kind(ern)</b></p> <p><b>Alleinerziehende Elternteile</b></p> <p>► Eine alleinerziehende Mutter oder ein alleinerziehender Vater ist ein Elternteil ohne Partner/-in mit mindestens einem Kind innerhalb eines privaten Haushalts.</p> <p><b>Mehrpersonenhaushalte ohne Kernfamilie</b></p> <p>► Unter Mehrpersonenhaushalten ohne Kernfamilie werden alle anderen privaten Mehrpersonenhaushalte zusammengefasst, die durch die zuvor genannten Kategorien nicht abgedeckt sind, wie etwa nicht eingetragene Lebenspartnerschaften gleichgeschlechtlicher Paare, Wohngemeinschaften, Großeltern-Enkel-Haushalte ohne Elternteile etc.</p> |
| Wohnung                                       | <p>Unter einer Wohnung sind nach außen abgeschlossene, zu Wohnzwecken bestimmte, in der Regel zusammenliegende Räume zu verstehen, die die Führung eines eigenen Haushalts ermöglichen und nicht vollständig für gewerbliche Zwecke genutzt werden.</p> <p>Eine Wohnung muss nicht notwendigerweise eine Küche oder Kochnische enthalten.</p> <p>Wohnungen haben einen eigenen Eingang unmittelbar vom Freien, von einem Treppenhaus oder einem Vorraum. Zur Wohnung können aber auch außerhalb des eigentlichen Wohnungsabschlusses liegende, zu Wohnzwecken ausgebaute Keller- oder Bodenräume (z. B. Mansarden) gehören.</p>  |
| Zahl der Räume                                | <p>Die Zahl der Räume umfasst alle Wohn-, Ess- und Schlafzimmer und andere separate Räume (z. B. bewohnbare Keller- und Bodenräume) von mindestens 6 m<sup>2</sup> Größe sowie abgeschlossene Küchen, unabhängig von deren Größe. Bad, Toilette, Flur und Wirtschaftsräume werden grundsätzlich nicht mitgezählt. Ein Wohnzimmer mit einer Essecke, Schlafnische oder Kochnische ist als ein Raum zu zählen. Dementsprechend bestehen Wohnungen, in denen es keine bauliche Trennung der einzelnen Wohnbereiche gibt (z. B. sogenannte „Loftwohnungen“), aus nur einem Raum.</p> <p><b>1 Raum</b></p> <p><b>2 Räume</b></p> <p><b>3 Räume</b></p> <p><b>4 Räume</b></p> <p><b>5 Räume</b></p> <p><b>6 Räume</b></p> <p><b>7 und mehr Räume</b></p>   |

## **Herausgeber**

Statistisches Landesamt Rheinland-Pfalz  
Mainzer Straße 14-16  
56130 Bad Ems

## **Auskunftsdienst**

E-Mail: [info@statistik.rlp.de](mailto:info@statistik.rlp.de)  
Telefon: 02603 71-4444  
Telefax: 02603 71-19 4444

## **Copyright**

© Statistisches Landesamt Rheinland-Pfalz  
Bad Ems 2014

Vervielfältigung und Verbreitung mit Quellenangabe gestattet.







Rheinland-Pfalz

STATISTISCHES LANDESAMT



# zensus 2011

## **Gebäude und Wohnungen sowie Wohnverhältnisse der Haushalte**

Gemeinde  
Retterath

am 9. Mai 2011

Ergebnisse des Zensus 2011



## Inhaltsverzeichnis

|   |    |
|---|----|
| Einführung .....  | 4  |
| Rechtliche Grundlagen .....   | 4  |
| Methode .....   | 4  |
| Systematik von Gebäuden und Wohnungen .....   | 5  |
| Tabellen  |    |
| 1.1 Gebäude mit Wohnraum und Wohnungen in Gebäuden mit Wohnraum<br>nach Baujahr, Gebäudetyp, Zahl der Wohnungen, Eigentumsform und Heizungsart .....        | 6  |
| 1.2 Gebäude mit Wohnraum nach Baujahr und Gebäudeart, Gebäudetyp,<br>Zahl der Wohnungen, Eigentumsform und Heizungsart .....                                | 8  |
| 1.3.1 Gebäude mit Wohnraum nach regionaler Einheit und Baujahr, Gebäudeart,<br>Gebäudetyp, Zahl der Wohnungen, Eigentumsform und Heizungsart .....          | 10 |
| 1.3.2 Gebäude mit Wohnraum nach regionaler Einheit und Baujahr, Gebäudeart,<br>Gebäudetyp, Zahl der Wohnungen, Eigentumsform und Heizungsart – in % – ..... | 12 |
| 2.1 Wohnungen in Gebäuden mit Wohnraum nach Art der Nutzung,<br>Fläche der Wohnung, Zahl der Räume und Ausstattung .....                                    | 14 |
| 2.2.1 Wohnungen in Gebäuden mit Wohnraum nach regionaler Einheit und<br>Art der Nutzung, Fläche der Wohnung, Zahl der Räume und Ausstattung .....           | 15 |
| 2.2.2 Wohnungen in Gebäuden mit Wohnraum nach regionaler Einheit und<br>Art der Nutzung, Fläche der Wohnung, Zahl der Räume und Ausstattung – in % – .....  | 16 |
| 3.1 Gebäude- und Wohnungskennzahlen im regionalen Vergleich .....   | 17 |
| 3.2 Weitere Wohnungskennzahlen im regionalen Vergleich .....  | 20 |
| 4.1 Haushalte nach Typ des privaten Haushalts (nach Familien) und Art der Wohnungs-<br>nutzung, Fläche der Wohnung und Zahl der Räume .....                 | 23 |
| 4.2 Haushalte nach Größe des privaten Haushalts und Art der Wohnungsnutzung,<br>Fläche der Wohnung und Zahl der Räume .....                                 | 24 |
| 4.3 Haushalte nach Seniorenstatus des privaten Haushalts und Art der Wohnungsnutzung,<br>Fläche der Wohnung und Zahl der Räume .....                        | 25 |
| Definitionen .....  | 26 |

## Einführung

Der Zensus 2011 ist eine Bevölkerungs-, Gebäude- und Wohnungszählung. Dabei werden – soweit möglich – bereits vorhandene Daten aus Verwaltungsregistern für statistische Zwecke genutzt. Eine Haushaltebefragung auf Stichprobenbasis, eine Vollerhebung aller an Anschriften mit Sonderbereichen lebenden Personen (Wohnheime und Gemeinschaftsunterkünfte) sowie eine postalische Befragung zu Gebäude- und Wohnungsdaten bei den Eigentümerinnen und Eigentümern oder Verwalterinnen und Verwaltern ergänzen und korrigieren die Informationen aus den Registern. Eine traditionelle Volkszählung inklusive einer Gebäude- und Wohnungszählung wurde in den alten Bundesländern letztmalig 1987, in der DDR letztmalig 1981 durchgeführt. Eine Gebäude- und Wohnungszählung fand nach der Wiedervereinigung nur in den neuen Bundesländern im Jahr 1995 statt.

Ziel des Zensus 2011 war zum einen die Ermittlung der amtlichen Einwohnerzahlen zum Stichtag 9. Mai 2011. Zum anderen wurden wichtige Strukturinformationen erhoben, welche eine umfassende Datengrundlage bieten, wie die Menschen in Deutschland leben, wohnen und arbeiten.

Die vorliegende Publikation präsentiert Ergebnisse des Zensus 2011 zu den Themen Gebäude, Wohnungen und Wohnverhältnisse von Haushalten nach Abschluss der Datenaufbereitung.

## Rechtliche Grundlagen

Die rechtlichen Grundlagen des Zensus 2011 bilden

- die Verordnung Europäische Gemeinschaft (EG) Nummer 763/2008 des Europäischen Parlaments und des Rates vom 9. Juli 2008 über Volks- und Wohnungszählungen,
- das Zensusvorbereitungsgesetz (ZensVorbG 2011),
- das Zensusgesetz 2011 (ZensG 2011),
- die Stichprobenverordnung Zensusgesetz 2011 (StichprobenV),
- sowie die jeweiligen landesrechtlichen Regelungen zur Ausführung des ZensG 2011.

Nach § 1 Abs. 1 ZensG 2011 führten die Statistischen Ämter des Bundes und der Länder eine Bevölkerungs-, Gebäude- und Wohnungszählung (Zensus) mit Stand zum 9. Mai 2011 (Berichtszeitpunkt) als Bundesstatistik durch.

Gemäß § 1 Abs. 3 ZensG 2011 dient der Zensus unter anderem der Gewinnung von Grunddaten für das Gesamtsystem der amtlichen Statistik sowie von Strukturdaten über die Bevölkerung als Datengrundlage für vielfältige politische Entscheidungen.

Die nachstehend veröffentlichten Ergebnisse wurden auf Basis folgender Erhebungen und statistischer Verfahren ermittelt:

- Daten aus der Gebäude- und Wohnungszählung (§ 6 ZensG 2011),
- Daten aus der Zusammenführung der Datensätze und Haushaltegenerierung (§ 9 Abs. 3 ZensG 2011).

## Methode

Da es in Deutschland zu Gebäude- und Wohnungsdaten keine flächendeckenden Register gibt, wurden die Angaben zu Gebäuden und Wohnungen durch eine postalische Befragung der Eigentümerinnen und Eigentümer oder Verwalterinnen und Verwalter von Gebäuden und Wohnungen sowie bewohnten Unterkünften gewonnen. Die zum Stichtag 9. Mai 2011 als Vollerhebung durchgeführte Gebäude- und Wohnungszählung liefert Informationen zu Gebäuden mit Wohnraum sowie zu den darin befindlichen Wohnungen. Zu rein gewerblich genutzten Objekten werden keine Informationen angeboten.

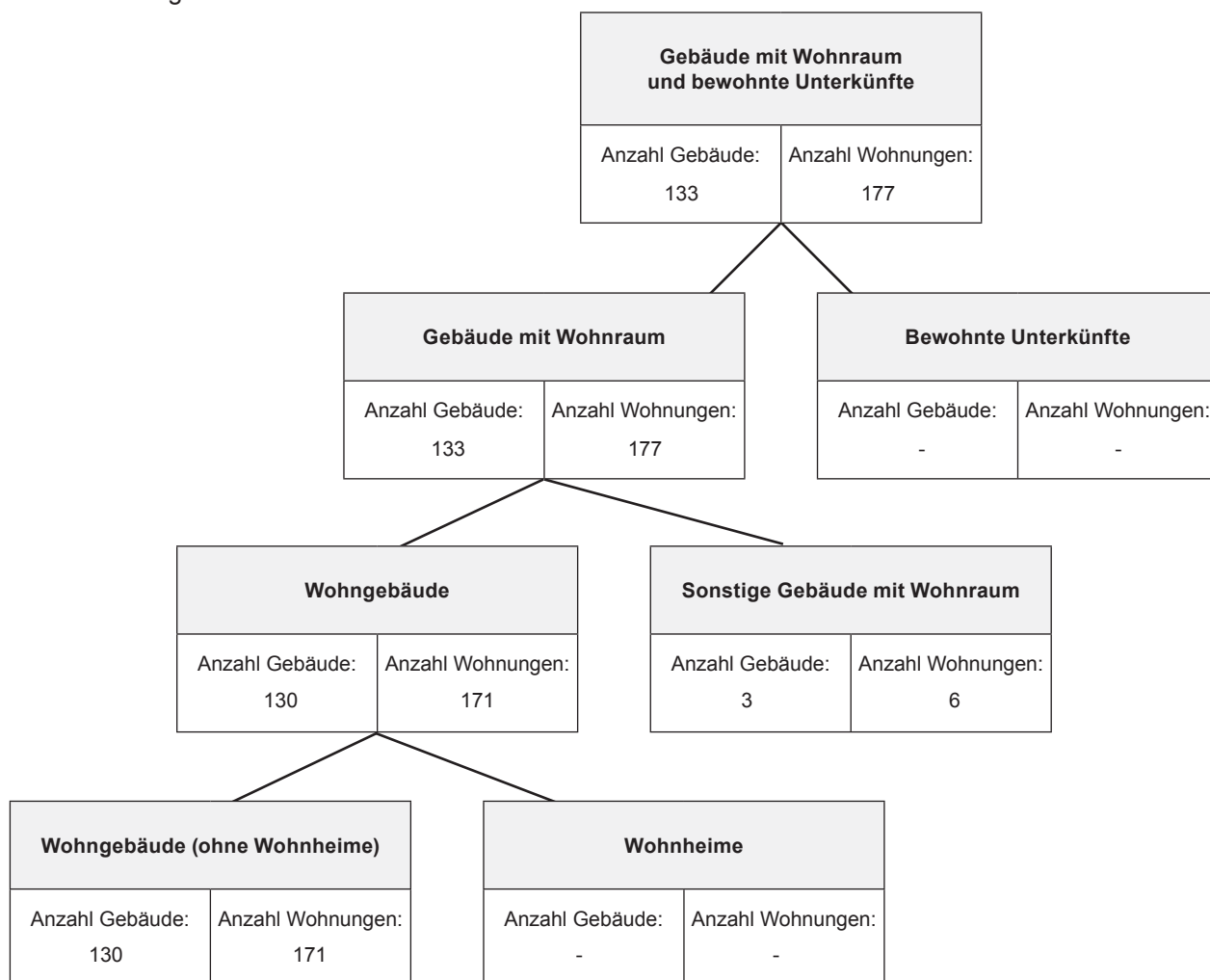
Durch das statistische Verfahren der Haushaltegenerierung stehen nicht nur die gesammelten Informationen zu Bevölkerung, Gebäuden und Wohnungen zur Verfügung, sondern zusätzlich auch Angaben zu Haushalts- und Familienstrukturen. Dabei wurden anschriftenweise Personen zu Haushalten zusammengefasst und den in der Gebäude- und Wohnungszählung erfassten Wohnungen zugeordnet. Die Haushaltegenerierung bildet daher die Wohnhaushalte an einer Anschrift ab. Die Zahl der Haushalte kann von der Zahl der bewohnten Wohnungen abweichen, da ein Haushalt beispielsweise bei Umzügen vorübergehend mehrere Wohnungen nutzen kann.

Bei allen Veröffentlichungen der amtlichen Statistik in Deutschland sind die Einzelangaben der Befragten grundsätzlich geheim zu halten (§ 16 Bundesstatistikgesetz). Bei allen Ergebnisbestandteilen aus Registerauszählungen oder Vollerhebungen des Zensus 2011 erfolgt die Geheimhaltung durch das maschinelle, datenverändernde Verfahren SAFE (Verfahren zur **s**icheren **A**nonymisierung für **E**inzeldaten). Dieses Verfahren stellt sicher, dass bereits vor Erstellung einer Ergebnistabelle kein Datensatz vorhanden ist, welcher Rückschlüsse auf Einzelfälle zulässt.

Weiterführende methodische Informationen zum Zensusmodell und zur Geheimhaltung stehen unter [www.zensus2011.de](http://www.zensus2011.de) zur Verfügung.

## Systematik von Gebäuden und Wohnungen

Im Rahmen des Zensus 2011 werden die Gebäude und Wohnungen nach der Art des Gebäudes in hierarchischen Strukturen abgebildet. Nachstehende Abbildung zeigt die Ergebnisse für die regionale Einheit dieser Veröffentlichung.



Die Ergebnisse zur Gebäude- und Wohnungszählung betrachten ausschließlich Gebäude mit Wohnraum. Bewohnte Unterkünfte bleiben daher für die Ergebnistabellen unberücksichtigt.

### 1.1 Gebäude mit Wohnraum und Wohnungen in Gebäuden mit Wohnraum nach Baujahr, Gebäudetyp, Zahl der Wohnungen, Eigentumsform und Heizungsart

|  | Gebäude mit Wohnraum |           | darunter    |           |
|--|----------------------|-----------|-------------|-----------|
|  | Gebäude              | Wohnungen | Wohngebäude |           |
|  |                      |           | Gebäude     | Wohnungen |
|  | Anzahl               | Anzahl    | Anzahl      | Anzahl    |
| <b>Insgesamt</b>                             |                      |           |             |           |
| Insgesamt                                    | 133                  | 177       | 130         | 171       |
| <b>Baujahr</b>                               |                      |           |             |           |
| Vor 1919                                     | 13                   | 16        | 13          | 16        |
| 1919 - 1948                                  | 19                   | 22        | 16          | (16)      |
| 1949 - 1978                                  | 59                   | (90)      | 59          | (90)      |
| 1979 - 1986                                  | 7                    | 10        | 7           | 10        |
| 1987 - 1990                                  | 11                   | 15        | 11          | 15        |
| 1991 - 1995                                  | 10                   | 10        | 10          | 10        |
| 1996 - 2000                                  | 10                   | 10        | 10          | 10        |
| 2001 - 2004                                  | 4                    | 4         | 4           | 4         |
| 2005 - 2008                                  | -                    | -         | -           | -         |
| 2009 und später                              | -                    | -         | -           | -         |
| <b>Gebäudetyp nach Zahl der Wohnungen</b>    |                      |           |             |           |
| Freistehendes Haus Insgesamt                 | (111)                | (137)     | (108)       | (131)     |
| mit 1 Wohnung                                | 93                   | 93        | 93          | 93        |
| mit 2 Wohnungen                              | 11                   | 34        | (8)         | 28        |
| mit 3 und mehr Wohnungen                     | 7                    | 10        | 7           | 10        |
| Doppelhaushälfte Insgesamt                   | 6                    | 21        | 6           | 21        |
| mit 1 Wohnung                                | 3                    | 3         | 3           | 3         |
| mit 2 Wohnungen                              | -                    | 8         | -           | 8         |
| mit 3 und mehr Wohnungen                     | 3                    | 10        | 3           | 10        |
| Gereihtes Haus Insgesamt                     | 3                    | 3         | 3           | 3         |
| mit 1 Wohnung                                | 3                    | 3         | 3           | 3         |
| mit 2 Wohnungen                              | -                    | -         | -           | -         |
| mit 3 und mehr Wohnungen                     | -                    | -         | -           | -         |
| Anderer Gebäudetyp Insgesamt                 | 13                   | 16        | 13          | 16        |
| mit 1 Wohnung                                | 10                   | 10        | 10          | 10        |
| mit 2 Wohnungen                              | 3                    | 3         | 3           | 3         |
| mit 3 und mehr Wohnungen                     | -                    | 3         | -           | 3         |
| <b>Zahl der Wohnungen im Gebäude</b>         |                      |           |             |           |
| 1 Wohnung                                    | 109                  | 109       | 109         | 109       |
| 2 Wohnungen                                  | (14)                 | 45        | (11)        | 39        |
| 3 - 6 Wohnungen                              | 10                   | 23        | 10          | 23        |
| 7 - 12 Wohnungen                             | -                    | -         | -           | -         |
| 13 und mehr Wohnungen                        | -                    | -         | -           | -         |
| <b>Eigentumsform des Gebäudes</b>            |                      |           |             |           |
| Gemeinschaft von Wohnungseigentümern/-innen  | 7                    | 17        | 4           | 11        |
| Privatperson/-en                             | 126                  | 160       | 126         | 160       |
| Wohnungsgenossenschaft                       | -                    | -         | -           | -         |
| Kommune oder kommunales Wohnungsunternehmen  | -                    | -         | -           | -         |
| Privatwirtschaftliches Wohnungsunternehmen   | -                    | -         | -           | -         |
| Anderes privatwirtschaftliches Unternehmen   | -                    | -         | -           | -         |
| Bund oder Land                               | -                    | -         | -           | -         |
| Organisation ohne Erwerbszweck (z.B. Kirche) | -                    | -         | -           | -         |

Noch: 1.1 Gebäude mit Wohnraum und Wohnungen in Gebäuden mit Wohnraum nach Baujahr, Gebäudetyp, Zahl der Wohnungen, Eigentumsform und Heizungsart

|  | Gebäude mit Wohnraum |           | darunter    |           |
|--|----------------------|-----------|-------------|-----------|
|  |                      |           | Wohngebäude |           |
|  | Gebäude              | Wohnungen | Gebäude     | Wohnungen |
|  | Anzahl               | Anzahl    | Anzahl      | Anzahl    |
| <b>Heizungsart</b>                               |                      |           |             |           |
| Fernheizung (Fernwärme)                          | -                    | -         | -           | -         |
| Etagenheizung                                    | -                    | -         | -           | -         |
| Blockheizung                                     | -                    | -         | -           | -         |
| Zentralheizung                                   | (112)                | 156       | (109)       | 150       |
| Einzel-/Mehrraumöfen (auch Nachtspeicherheizung) | 12                   | 12        | 12          | 12        |
| Keine Heizung im Gebäude oder in den Wohnungen   | 9                    | 9         | 9           | 9         |

Bei den ausgewiesenen Wohnungszahlen sind gewerblich genutzte Wohnungen nicht, Diplomatenwohnungen/Wohnungen ausländischer Streitkräfte nur in der „Insgesamt-Zeile“ berücksichtigt.

Die ausgewiesenen Zahlen zu „Gebäudetyp nach Zahl der Wohnungen“ und „Zahl der Wohnungen im Gebäude“ können Abweichungen zwischen der Anzahl der Gebäude und der entsprechenden Zahl der Wohnungen in diesen Gebäuden aufweisen. Dies ist auf das beim Zensus 2011 eingesetzte Geheimhaltungsverfahren zurückzuführen sowie auf die in den Wohnungsauswertungen nicht berücksichtigten Diplomatenwohnungen/Wohnungen ausländischer Streitkräfte bzw. gewerblich genutzten Wohnungen.

## 1.2 Gebäude mit Wohnraum nach Baujahr und Gebäudeart, Gebäudetyp, Zahl der Wohnungen, Eigentumsform und Heizungsart

|  | Insgesamt | Baujahr (Jahrzwanzigste) |             |             |                 |
|--|-----------|--------------------------|-------------|-------------|-----------------|
|  |           | Vor 1950                 | 1950 - 1969 | 1970 - 1989 | 1990 und später |
|  | Anzahl    | Anzahl                   | Anzahl      | Anzahl      | Anzahl          |
| <b>Insgesamt</b>                             |           |                          |             |             |                 |
| Insgesamt                                    | 133       | 32                       | 36          | (34)        | 31              |
| <b>Art des Gebäudes</b>                      |           |                          |             |             |                 |
| Gebäude mit Wohnraum                         | 133       | 32                       | 36          | (34)        | 31              |
| Wohngebäude                                  | 130       | 29                       | 36          | (34)        | (31)            |
| Wohngebäude (ohne Wohnheime)                 | 130       | 29                       | 36          | (34)        | (31)            |
| Wohnheime                                    | -         | -                        | -           | -           | -               |
| Sonstige Gebäude mit Wohnraum                | 3         | 3                        | -           | -           | -               |
| <b>Gebäudetyp nach Zahl der Wohnungen</b>    |           |                          |             |             |                 |
| Freistehendes Haus Insgesamt                 | (111)     | 26                       | 30          | (24)        | (31)            |
| mit 1 Wohnung                                | 93        | 19                       | 26          | (17)        | (31)            |
| mit 2 Wohnungen                              | 11        | 7                        | -           | 4           | -               |
| mit 3 und mehr Wohnungen                     | 7         | -                        | 4           | 3           | -               |
| Doppelhaushälfte Insgesamt                   | 6         | -                        | 3           | 3           | -               |
| mit 1 Wohnung                                | 3         | -                        | -           | 3           | -               |
| mit 2 Wohnungen                              | -         | -                        | -           | -           | -               |
| mit 3 und mehr Wohnungen                     | 3         | -                        | 3           | -           | -               |
| Gereihtes Haus Insgesamt                     | 3         | -                        | 3           | -           | -               |
| mit 1 Wohnung                                | 3         | -                        | 3           | -           | -               |
| mit 2 Wohnungen                              | -         | -                        | -           | -           | -               |
| mit 3 und mehr Wohnungen                     | -         | -                        | -           | -           | -               |
| Anderer Gebäudetyp Insgesamt                 | 13        | 6                        | -           | 7           | -               |
| mit 1 Wohnung                                | 10        | 3                        | -           | 7           | -               |
| mit 2 Wohnungen                              | 3         | 3                        | -           | -           | -               |
| mit 3 und mehr Wohnungen                     | -         | -                        | -           | -           | -               |
| <b>Zahl der Wohnungen im Gebäude</b>         |           |                          |             |             |                 |
| 1 Wohnung                                    | 109       | (22)                     | 29          | (27)        | (31)            |
| 2 Wohnungen                                  | (14)      | 10                       | -           | 4           | -               |
| 3 - 6 Wohnungen                              | 10        | -                        | 7           | 3           | -               |
| 7 - 12 Wohnungen                             | -         | -                        | -           | -           | -               |
| 13 und mehr Wohnungen                        | -         | -                        | -           | -           | -               |
| <b>Eigentumsform des Gebäudes</b>            |           |                          |             |             |                 |
| Gemeinschaft von Wohnungseigentümern/-innen  | 7         | 7                        | -           | -           | -               |
| Privatperson/-en                             | 126       | (25)                     | 36          | (34)        | (31)            |
| Wohnungsgenossenschaft                       | -         | -                        | -           | -           | -               |
| Kommune oder kommunales Wohnungsunternehmen  | -         | -                        | -           | -           | -               |
| Privatwirtschaftliches Wohnungsunternehmen   | -         | -                        | -           | -           | -               |
| Anderes privatwirtschaftliches Unternehmen   | -         | -                        | -           | -           | -               |
| Bund oder Land                               | -         | -                        | -           | -           | -               |
| Organisation ohne Erwerbszweck (z.B. Kirche) | -         | -                        | -           | -           | -               |



Noch: 1.2 Gebäude mit Wohnraum nach Baujahr und Gebäudeart, Gebäudetyp, Zahl der Wohnungen,  
Eigentumsform und Heizungsart

|   | Insgesamt | Baujahr (Jahrzwanzigste) |             |             |                 |
|---|-----------|--------------------------|-------------|-------------|-----------------|
|   |           | Vor 1950                 | 1950 - 1969 | 1970 - 1989 | 1990 und später |
|   | Anzahl    | Anzahl                   | Anzahl      | Anzahl      | Anzahl          |
| <b>Heizungsart</b>                                  |           |                          |             |             |                 |
| Fernheizung (Fernwärme)                             | -         | -                        | -           | -           | -               |
| Etagenheizung                                       | -         | -                        | -           | -           | -               |
| Blockheizung  | -         | -                        | -           | -           | -               |
| Zentralheizung                                      | (112)     | (23)                     | 27          | (31)        | (31)            |
| Einzel-/Mehrraumöfen (auch<br>Nachtspeicherheizung) | 12        | 3                        | 6           | 3           | -               |
| Keine Heizung im Gebäude oder in<br>den Wohnungen   | 9         | 6                        | 3           | -           | -               |

## 1.3.1 Gebäude mit Wohnraum nach regionaler Einheit und Baujahr, Gebäudeart, Gebäudetyp, Zahl der Wohnungen, Eigentumsform und Heizungsart

|   | Gebäude   |                          |                       |                 |             |
|---|-----------|--------------------------|-----------------------|-----------------|-------------|
|   | Retterath | Verbandsgemeinde Kelberg | Landkreis Vulkaneifel | Rheinland-Pfalz | Deutschland |
|   | Anzahl    | Anzahl                   | Anzahl                | Anzahl          | Anzahl      |
| <b>Insgesamt</b>                          |           |                          |                       |                 |             |
| Insgesamt                                 | 133       | 2 922                    | 23 720                | 1 183 475       | 18 922 618  |
| <b>Baujahr</b>                            |           |                          |                       |                 |             |
| Vor 1919                                  | 13        | 353                      | 3 744                 | 181 833         | 2 655 042   |
| 1919 - 1948                               | 19        | 370                      | 2 215                 | 123 453         | 2 307 543   |
| 1949 - 1978                               | 59        | 1 177                    | 9 290                 | 462 714         | 7 188 157   |
| 1979 - 1986                               | 7         | 323                      | 2 600                 | 120 331         | 1 828 250   |
| 1987 - 1990                               | 11        | (106)                    | 817                   | 47 821          | 736 588     |
| 1991 - 1995                               | 10        | (165)                    | 1 365                 | 69 320          | 1 153 484   |
| 1996 - 2000                               | 10        | 203                      | 1 782                 | 79 166          | 1 434 704   |
| 2001 - 2004                               | 4         | 98                       | 982                   | 47 349          | 790 074     |
| 2005 - 2008                               | -         | 95                       | 669                   | 36 981          | 594 658     |
| 2009 und später                           | -         | 32                       | 256                   | 14 507          | 234 118     |
| <b>Art des Gebäudes</b>                   |           |                          |                       |                 |             |
| Gebäude mit Wohnraum                      | 133       | 2 922                    | 23 720                | 1 183 475       | 18 922 618  |
| Wohngebäude                               | 130       | 2 810                    | 22 800                | 1 140 000       | 18 259 360  |
| Wohngebäude (ohne Wohnheime)              | 130       | 2 807                    | 22 794                | 1 139 024       | 18 239 634  |
| Wohnheime                                 | -         | 3                        | 6                     | 976             | 19 726      |
| Sonstige Gebäude mit Wohnraum             | 3         | (112)                    | 920                   | 43 475          | 663 258     |
| <b>Gebäudetyp nach Zahl der Wohnungen</b> |           |                          |                       |                 |             |
| Freistehendes Haus Insgesamt              | (111)     | 2 581                    | 18 981                | 813 645         | 11 670 098  |
| mit 1 Wohnung                             | 93        | 2 088                    | 14 970                | 597 607         | 7 865 099   |
| mit 2 Wohnungen                           | 11        | 369                      | 2 930                 | 143 967         | 2 363 400   |
| mit 3 und mehr Wohnungen                  | 7         | 124                      | 1 081                 | 72 071          | 1 441 599   |
| Doppelhaushälfte Insgesamt                | 6         | (109)                    | 1 714                 | 131 807         | 2 767 712   |
| mit 1 Wohnung                             | 3         | (76)                     | 1 270                 | 93 446          | 1 961 269   |
| mit 2 Wohnungen                           | -         | 15                       | 301                   | 21 364          | 424 662     |
| mit 3 und mehr Wohnungen                  | 3         | (18)                     | 143                   | 16 997          | 381 781     |
| Gereihtes Haus Insgesamt                  | 3         | 95                       | 1 896                 | 187 370         | 3 714 711   |
| mit 1 Wohnung                             | 3         | 66                       | 1 400                 | 119 829         | 2 093 366   |
| mit 2 Wohnungen                           | -         | 23                       | 270                   | 22 255          | 311 332     |
| mit 3 und mehr Wohnungen                  | -         | 6                        | 226                   | 45 286          | 1 310 013   |
| Anderer Gebäudetyp Insgesamt              | 13        | (137)                    | 1 129                 | 50 653          | 770 097     |
| mit 1 Wohnung                             | 10        | 97                       | 857                   | 33 076          | 419 909     |
| mit 2 Wohnungen                           | 3         | (33)                     | (175)                 | 7 730           | 130 258     |
| mit 3 und mehr Wohnungen                  | -         | 7                        | 97                    | 9 847           | 219 930     |
| <b>Zahl der Wohnungen im Gebäude</b>      |           |                          |                       |                 |             |
| 1 Wohnung                                 | 109       | 2 327                    | 18 497                | 843 958         | 12 339 643  |
| 2 Wohnungen                               | (14)      | 440                      | 3 676                 | 195 316         | 3 229 652   |
| 3 - 6 Wohnungen                           | 10        | 146                      | 1 418                 | 114 928         | 2 251 854   |
| 7 - 12 Wohnungen                          | -         | 9                        | 97                    | 23 254          | 882 631     |
| 13 und mehr Wohnungen                     | -         | -                        | (32)                  | 6 019           | 218 838     |

Noch: 1.3.1 Gebäude mit Wohnraum nach regionaler Einheit und Baujahr, Gebäudeart, Gebäudetyp, Zahl der Wohnungen, Eigentumsform und Heizungsart

|  | Gebäude   |                          |                       |                 |             |
|--|-----------|--------------------------|-----------------------|-----------------|-------------|
|  | Retterath | Verbandsgemeinde Kelberg | Landkreis Vulkaneifel | Rheinland-Pfalz | Deutschland |
|  | Anzahl    | Anzahl                   | Anzahl                | Anzahl          | Anzahl      |
| <b>Eigentumsform des Gebäudes</b>                |           |                          |                       |                 |             |
| Gemeinschaft von Wohnungseigentümern/-innen      | 7         | 116                      | 1 132                 | 88 519          | 1 767 017   |
| Privatperson/-en                                 | 126       | 2 787                    | 22 381                | 1 060 228       | 15 968 275  |
| Wohnungsgenossenschaft                           | -         | -                        | -                     | 3 425           | 288 767     |
| Kommune oder kommunales Wohnungsunternehmen      | -         | 7                        | 48                    | 12 683          | 332 089     |
| Privatwirtschaftliches Wohnungsunternehmen       | -         | 6                        | 47                    | 8 438           | 316 086     |
| Anderes privatwirtschaftliches Unternehmen       | -         | -                        | 59                    | 4 760           | 131 832     |
| Bund oder Land                                   | -         | -                        | 3                     | 1 109           | 44 215      |
| Organisation ohne Erwerbszweck (z.B. Kirche)     | -         | 6                        | 50                    | 4 313           | 74 337      |
| <b>Heizungsart</b>                               |           |                          |                       |                 |             |
| Fernheizung (Fernwärme)                          | -         | 28                       | 317                   | 28 315          | 1 020 473   |
| Etagenheizung                                    | -         | 40                       | 447                   | 69 769          | 1 218 091   |
| Blockheizung                                     | -         | 4                        | (89)                  | 5 500           | 186 429     |
| Zentralheizung                                   | (112)     | 2 412                    | 18 994                | 964 750         | 14 951 706  |
| Einzel-/Mehrraumöfen (auch Nachtspeicherheizung) | 12        | 368                      | 3 512                 | 103 185         | 1 435 746   |
| Keine Heizung im Gebäude oder in den Wohnungen   | 9         | 70                       | 361                   | 11 956          | 110 173     |

## 1.3.2 Gebäude mit Wohnraum nach regionaler Einheit und Baujahr, Gebäudeart, Gebäudetyp, Zahl der Wohnungen, Eigentumsform und Heizungsart -in %-

|   | Gebäude   |                          |                       |                 |             |
|---|-----------|--------------------------|-----------------------|-----------------|-------------|
|   | Retterath | Verbandsgemeinde Kelberg | Landkreis Vulkaneifel | Rheinland-Pfalz | Deutschland |
|   | %         | %                        | %                     | %               | %           |
| <b>Baujahr</b>                            |           |                          |                       |                 |             |
| Vor 1919                                  | 9,8       | 12,1                     | 15,8                  | 15,4            | 14,0        |
| 1919 - 1948                               | 14,3      | 12,7                     | 9,3                   | 10,4            | 12,2        |
| 1949 - 1978                               | 44,4      | 40,3                     | 39,2                  | 39,1            | 38,0        |
| 1979 - 1986                               | 5,3       | 11,1                     | 11,0                  | 10,2            | 9,7         |
| 1987 - 1990                               | 8,3       | (3,6)                    | 3,4                   | 4,0             | 3,9         |
| 1991 - 1995                               | 7,5       | (5,6)                    | 5,8                   | 5,9             | 6,1         |
| 1996 - 2000                               | 7,5       | 6,9                      | 7,5                   | 6,7             | 7,6         |
| 2001 - 2004                               | 3,0       | 3,4                      | 4,1                   | 4,0             | 4,2         |
| 2005 - 2008                               | -         | 3,3                      | 2,8                   | 3,1             | 3,1         |
| 2009 und später                           | -         | 1,1                      | 1,1                   | 1,2             | 1,2         |
| <b>Art des Gebäudes</b>                   |           |                          |                       |                 |             |
| Gebäude mit Wohnraum                      | 100,0     | 100,0                    | 100,0                 | 100,0           | 100,0       |
| Wohngebäude                               | 97,7      | 96,2                     | 96,1                  | 96,3            | 96,5        |
| Wohngebäude (ohne Wohnheime)              | 97,7      | 96,1                     | 96,1                  | 96,2            | 96,4        |
| Wohnheime                                 | -         | 0,1                      | 0,0                   | 0,1             | 0,1         |
| Sonstige Gebäude mit Wohnraum             | 2,3       | (3,8)                    | 3,9                   | 3,7             | 3,5         |
| <b>Gebäudetyp nach Zahl der Wohnungen</b> |           |                          |                       |                 |             |
| Freistehendes Haus Insgesamt              | (83,5)    | 88,3                     | 80,0                  | 68,8            | 61,7        |
| mit 1 Wohnung                             | 69,9      | 71,5                     | 63,1                  | 50,5            | 41,6        |
| mit 2 Wohnungen                           | 8,3       | 12,6                     | 12,4                  | 12,2            | 12,5        |
| mit 3 und mehr Wohnungen                  | 5,3       | 4,2                      | 4,6                   | 6,1             | 7,6         |
| Doppelhaushälfte Insgesamt                | 4,5       | (3,7)                    | 7,2                   | 11,1            | 14,6        |
| mit 1 Wohnung                             | 2,3       | (2,6)                    | 5,4                   | 7,9             | 10,4        |
| mit 2 Wohnungen                           | -         | 0,5                      | 1,3                   | 1,8             | 2,2         |
| mit 3 und mehr Wohnungen                  | 2,3       | (0,6)                    | 0,6                   | 1,4             | 2,0         |
| Gereihtes Haus Insgesamt                  | 2,3       | 3,3                      | 8,0                   | 15,8            | 19,6        |
| mit 1 Wohnung                             | 2,3       | 2,3                      | 5,9                   | 10,1            | 11,1        |
| mit 2 Wohnungen                           | -         | 0,8                      | 1,1                   | 1,9             | 1,6         |
| mit 3 und mehr Wohnungen                  | -         | 0,2                      | 1,0                   | 3,8             | 6,9         |
| Anderer Gebäudetyp Insgesamt              | 9,8       | (4,7)                    | 4,8                   | 4,3             | 4,1         |
| mit 1 Wohnung                             | 7,5       | 3,3                      | 3,6                   | 2,8             | 2,2         |
| mit 2 Wohnungen                           | 2,3       | (1,1)                    | (0,7)                 | 0,7             | 0,7         |
| mit 3 und mehr Wohnungen                  | -         | 0,2                      | 0,4                   | 0,8             | 1,2         |
| <b>Zahl der Wohnungen im Gebäude</b>      |           |                          |                       |                 |             |
| 1 Wohnung                                 | 82,0      | 79,6                     | 78,0                  | 71,3            | 65,2        |
| 2 Wohnungen                               | (10,5)    | 15,1                     | 15,5                  | 16,5            | 17,1        |
| 3 - 6 Wohnungen                           | 7,5       | 5,0                      | 6,0                   | 9,7             | 11,9        |
| 7 - 12 Wohnungen                          | -         | 0,3                      | 0,4                   | 2,0             | 4,7         |
| 13 und mehr Wohnungen                     | -         | -                        | (0,1)                 | 0,5             | 1,2         |

Noch: 1.3.2 Gebäude mit Wohnraum nach regionaler Einheit und Baujahr, Gebäudeart, Gebäudetyp, Zahl der Wohnungen, Eigentumsform und Heizungsart -in %-

|  | Gebäude   |                          |                       |                 |             |
|--|-----------|--------------------------|-----------------------|-----------------|-------------|
|  | Retterath | Verbandsgemeinde Kelberg | Landkreis Vulkaneifel | Rheinland-Pfalz | Deutschland |
|  | %         | %                        | %                     | %               | %           |
| <b>Eigentumsform des Gebäudes</b>                |           |                          |                       |                 |             |
| Gemeinschaft von Wohnungseigentümern/-innen      | 5,3       | 4,0                      | 4,8                   | 7,5             | 9,3         |
| Privatperson/-en                                 | 94,7      | 95,4                     | 94,4                  | 89,6            | 84,4        |
| Wohnungsgenossenschaft                           | -         | -                        | -                     | 0,3             | 1,5         |
| Kommune oder kommunales Wohnungsunternehmen      | -         | 0,2                      | 0,2                   | 1,1             | 1,8         |
| Privatwirtschaftliches Wohnungsunternehmen       | -         | 0,2                      | 0,2                   | 0,7             | 1,7         |
| Anderes privatwirtschaftliches Unternehmen       | -         | -                        | 0,2                   | 0,4             | 0,7         |
| Bund oder Land                                   | -         | -                        | 0,0                   | 0,1             | 0,2         |
| Organisation ohne Erwerbszweck (z.B. Kirche)     | -         | 0,2                      | 0,2                   | 0,4             | 0,4         |
| <b>Heizungsart</b>                               |           |                          |                       |                 |             |
| Fernheizung (Fernwärme)                          | -         | 1,0                      | 1,3                   | 2,4             | 5,4         |
| Etagenheizung                                    | -         | 1,4                      | 1,9                   | 5,9             | 6,4         |
| Blockheizung                                     | -         | 0,1                      | (0,4)                 | 0,5             | 1,0         |
| Zentralheizung                                   | (84,2)    | 82,5                     | 80,1                  | 81,5            | 79,0        |
| Einzel-/Mehrraumöfen (auch Nachtspeicherheizung) | 9,0       | 12,6                     | 14,8                  | 8,7             | 7,6         |
| Keine Heizung im Gebäude oder in den Wohnungen   | 6,8       | 2,4                      | 1,5                   | 1,0             | 0,6         |

Die relativen Ergebnisse beziehen sich auf die Gesamtzahl der Gebäude der jeweiligen regionalen Einheit je betrachtetem Gebäudemerkmal.

Die relativen Werte wurden durch Division von Ergebnissen nach Durchführung der Geheimhaltung errechnet.

## 2.1 Wohnungen in Gebäuden mit Wohnraum nach Art der Nutzung, Fläche der Wohnung, Zahl der Räume und Ausstattung

|  | Wohnungen in Gebäuden mit Wohnraum | davon                     |   |                         |  |
|--|------------------------------------|---------------------------|---|-------------------------|--|
|  |                                    | Wohnungen in Wohngebäuden | davon                                       |                         | Wohnungen in Sonstigen Gebäuden mit Wohnraum |
|  |                                    |                           | Wohnungen in Wohngebäuden (keine Wohnheime) | Wohnungen in Wohnheimen |  |
|  |                                    | Anzahl                    | Anzahl                                      | Anzahl                  | Anzahl                                       |
| <b>Insgesamt</b>                               |                                    |                           |   |                         |  |
| Insgesamt                                      | 177                                | 171                       | 171   | -                       | 6  |
| <b>Art der Wohnungsnutzung</b>                 |                                    |                           |   |                         |  |
| Von Eigentümer/-in bewohnt                     | 122                                | 122                       | 122   | -                       | -  |
| Zu Wohnzwecken vermietet (auch mietfrei)       | 40                                 | 34                        | 34  | -                       | 6  |
| Ferien- und Freizeitwohnung                    | 6                                  | 6                         | 6   | -                       | -  |
| Leer stehend                                   | 9                                  | 9                         | 9   | -                       | -  |
| <b>Fläche der Wohnung in m²</b>                |                                    |                           |   |                         |  |
| Unter 40                                       | 4                                  | 4                         | 4   | -                       | -  |
| 40 - 59  | (3)                                | (3)                       | (3)   | -                       | -  |
| 60 - 79  | (38)                               | 32                        | 32  | -                       | 6  |
| 80 - 99  | 23                                 | 23                        | 23  | -                       | -  |
| 100 - 119                                      | 20                                 | 20                        | 20  | -                       | -  |
| 120 - 139                                      | 37                                 | 37                        | 37  | -                       | -  |
| 140 - 159                                      | (30)                               | (30)                      | (30)  | -                       | -  |
| 160 - 179                                      | 8                                  | 8                         | 8   | -                       | -  |
| 180 - 199                                      | 7                                  | 7                         | 7   | -                       | -  |
| 200 und mehr                                   | (7)                                | (7)                       | (7)   | -                       | -  |
| <b>Zahl der Räume</b>                          |                                    |                           |   |                         |  |
| 1 Raum   | 4                                  | 4                         | 4   | -                       | -  |
| 2 Räume  | 3                                  | 3                         | 3   | -                       | -  |
| 3 Räume  | (9)                                | (6)                       | (6)   | -                       | 3  |
| 4 Räume  | (34)                               | (34)                      | (34)  | -                       | -  |
| 5 Räume  | 39                                 | 36                        | 36  | -                       | 3  |
| 6 Räume  | 33                                 | 33                        | 33  | -                       | -  |
| 7 und mehr Räume                               | (55)                               | 55                        | 55  | -                       | -  |
| <b>Ausstattung der Wohnung</b>                 |                                    |                           |   |                         |  |
| Badewanne/Dusche und WC vorhanden              | 177                                | 171                       | 171   | -                       | 6  |
| Badewanne/Dusche und WC nicht vorhanden        | -                                  | -                         | -   | -                       | -  |
| Badewanne/Dusche vorhanden, WC nicht vorhanden | -                                  | -                         | -   | -                       | -  |
| Badewanne/Dusche nicht vorhanden, WC vorhanden | -                                  | -                         | -   | -                       | -  |

Bei den ausgewiesenen Wohnungszahlen sind gewerblich genutzte Wohnungen nicht, Diplomatenwohnungen/Wohnungen ausländischer Streitkräfte nur in der „Insgesamt-Zeile“ berücksichtigt.

## 2.2.1 Wohnungen in Gebäuden mit Wohnraum nach regionaler Einheit und Art der Nutzung, Fläche der Wohnung, Zahl der Räume und Ausstattung

|  | Wohnungen |                          |                       |                 |             |
|--|-----------|--------------------------|-----------------------|-----------------|-------------|
|  | Retterath | Verbandsgemeinde Kelberg | Landkreis Vulkaneifel | Rheinland-Pfalz | Deutschland |
|  | Anzahl    | Anzahl                   | Anzahl                | Anzahl          | Anzahl      |
| <b>Insgesamt</b>                               |           |                          |                       |                 |             |
| Insgesamt                                      | 177       | 3 699                    | 31 880                | 2 010 559       | 40 563 320  |
| <b>Art der Wohnungsnutzung</b>                 |           |                          |                       |                 |             |
| Von Eigentümer/-in bewohnt                     | 122       | 2 440                    | 19 431                | 1 056 986       | 17 292 029  |
| Zu Wohnzwecken vermietet (auch mietfrei)       | 40        | 906                      | 9 426                 | 841 958         | 21 199 913  |
| Ferien- und Freizeitwohnung                    | 6         | 175                      | 1 486                 | 14 906          | 224 529     |
| Leer stehend                                   | 9         | (178)                    | 1 533                 | 89 040          | 1 828 846   |
| <b>Fläche der Wohnung in m²</b>                |           |                          |                       |                 |             |
| Unter 40                                       | 4         | 28                       | 471                   | 79 051          | 2 177 061   |
| 40 - 59  | (3)       | 214                      | 2 492                 | 219 658         | 7 288 734   |
| 60 - 79  | (38)      | 417                      | 4 570                 | 368 640         | 9 663 142   |
| 80 - 99  | 23        | 658                      | 5 625                 | 363 190         | 6 987 435   |
| 100 - 119                                      | 20        | 669                      | 5 122                 | 281 553         | 4 913 194   |
| 120 - 139                                      | 37        | 685                      | 5 754                 | 282 169         | 4 211 779   |
| 140 - 159                                      | (30)      | 476                      | 3 526                 | 181 337         | 2 394 089   |
| 160 - 179                                      | 8         | (197)                    | 1 782                 | 86 315          | 1 117 240   |
| 180 - 199                                      | 7         | 136                      | 953                   | 53 728          | 686 793     |
| 200 und mehr                                   | (7)       | (219)                    | 1 581                 | 87 249          | 1 105 850   |
| <b>Zahl der Räume</b>                          |           |                          |                       |                 |             |
| 1 Raum   | 4         | 10                       | 290                   | 56 146          | 1 306 117   |
| 2 Räume  | 3         | 128                      | 1 524                 | 130 279         | 3 735 658   |
| 3 Räume  | (9)       | 350                      | 3 899                 | 335 419         | 8 890 843   |
| 4 Räume  | (34)      | 574                      | 5 534                 | 436 277         | 10 410 969  |
| 5 Räume  | 39        | 704                      | 5 864                 | 364 352         | 6 855 418   |
| 6 Räume  | 33        | 737                      | 6 002                 | 292 471         | 4 406 792   |
| 7 und mehr Räume                               | (55)      | 1 196                    | 8 763                 | 387 946         | 4 939 520   |
| <b>Ausstattung der Wohnung</b>                 |           |                          |                       |                 |             |
| Badewanne/Dusche und WC vorhanden              | 177       | 3 658                    | 31 595                | 1 970 139       | 39 916 059  |
| Badewanne/Dusche und WC nicht vorhanden        | -         | 22                       | (99)                  | 6 506           | 308 371     |
| Badewanne/Dusche vorhanden, WC nicht vorhanden | -         | 3                        | (37)                  | 4 165           | 104 585     |
| Badewanne/Dusche nicht vorhanden, WC vorhanden | -         | 16                       | (145)                 | 22 080          | 216 302     |

Bei den ausgewiesenen Wohnungszahlen sind gewerblich genutzte Wohnungen nicht, Diplomatenwohnungen/Wohnungen ausländischer Streitkräfte nur in der „Insgesamt-Zeile“ berücksichtigt.

## 2.2.2 Wohnungen in Gebäuden mit Wohnraum nach regionaler Einheit und Art der Nutzung, Fläche der Wohnung, Zahl der Räume und Ausstattung -in %-

|  | Wohnungen |                          |                       |                 |             |
|--|-----------|--------------------------|-----------------------|-----------------|-------------|
|  | Retterath | Verbandsgemeinde Kelberg | Landkreis Vulkaneifel | Rheinland-Pfalz | Deutschland |
|  | %         | %                        | %                     | %               | %           |
| <b>Art der Wohnungsnutzung</b>                 |           |                          |                       |                 |             |
| Von Eigentümer/-in bewohnt                     | 68,9      | 66,0                     | 61,0                  | 52,8            | 42,6        |
| Zu Wohnzwecken vermietet (auch mietfrei)       | 22,6      | 24,5                     | 29,6                  | 42,0            | 52,3        |
| Ferien- und Freizeitwohnung                    | 3,4       | 4,7                      | 4,7                   | 0,7             | 0,6         |
| Leer stehend                                   | 5,1       | (4,8)                    | 4,8                   | 4,4             | 4,5         |
| <b>Fläche der Wohnung in m²</b>                |           |                          |                       |                 |             |
| Unter 40                                       | 2,3       | 0,8                      | 1,5                   | 3,9             | 5,4         |
| 40 - 59  | (1,7)     | 5,8                      | 7,8                   | 11,0            | 18,0        |
| 60 - 79  | (21,5)    | 11,3                     | 14,3                  | 18,4            | 23,8        |
| 80 - 99  | 13,0      | 17,8                     | 17,6                  | 18,1            | 17,2        |
| 100 - 119                                      | 11,3      | 18,1                     | 16,1                  | 14,1            | 12,1        |
| 120 - 139                                      | 20,9      | 18,5                     | 18,1                  | 14,1            | 10,4        |
| 140 - 159                                      | (16,9)    | 12,9                     | 11,1                  | 9,1             | 5,9         |
| 160 - 179                                      | 4,5       | (5,3)                    | 5,6                   | 4,3             | 2,8         |
| 180 - 199                                      | 4,0       | 3,7                      | 3,0                   | 2,7             | 1,7         |
| 200 und mehr                                   | (4,0)     | (5,9)                    | 5,0                   | 4,4             | 2,7         |
| <b>Zahl der Räume</b>                          |           |                          |                       |                 |             |
| 1 Raum   | 2,3       | 0,3                      | 0,9                   | 2,8             | 3,2         |
| 2 Räume  | 1,7       | 3,5                      | 4,8                   | 6,5             | 9,2         |
| 3 Räume  | (5,1)     | 9,5                      | 12,2                  | 16,7            | 21,9        |
| 4 Räume  | (19,2)    | 15,5                     | 17,4                  | 21,8            | 25,7        |
| 5 Räume  | 22,0      | 19,0                     | 18,4                  | 18,2            | 16,9        |
| 6 Räume  | 18,6      | 19,9                     | 18,8                  | 14,6            | 10,9        |
| 7 und mehr Räume                               | (31,1)    | 32,3                     | 27,5                  | 19,4            | 12,2        |
| <b>Ausstattung der Wohnung</b>                 |           |                          |                       |                 |             |
| Badewanne/Dusche und WC vorhanden              | 100,0     | 98,9                     | 99,1                  | 98,4            | 98,4        |
| Badewanne/Dusche und WC nicht vorhanden        | -         | 0,6                      | (0,3)                 | 0,3             | 0,8         |
| Badewanne/Dusche vorhanden, WC nicht vorhanden | -         | 0,1                      | (0,1)                 | 0,2             | 0,3         |
| Badewanne/Dusche nicht vorhanden, WC vorhanden | -         | 0,4                      | (0,5)                 | 1,1             | 0,5         |

Bei den ausgewiesenen Wohnungszahlen sind gewerblich genutzte Wohnungen, Diplomatenwohnungen/Wohnungen ausländischer Streitkräfte nicht berücksichtigt.

Die relativen Ergebnisse beziehen sich auf die Gesamtzahl der Gebäude der jeweiligen regionalen Einheit je betrachtetem Gebäudemerkmal.

Die relativen Werte wurden durch Division von Ergebnissen nach Durchführung der Geheimhaltung errechnet.



## 3.1 Gebäude- und Wohnungskennzahlen im regionalen Vergleich

| Gebiet                      | Kennzahlen für Gebäude und Wohnungen |  |   |
|-----------------------------|--------------------------------------|--|---|
|                             | Eigentümerquote<br>(Wohnungen)       | Durchschnittliche<br>Wohnungsgröße in m² | Durchschnittliche Anzahl<br>der Wohnungen je<br>Wohngebäude |
|                             | %                                    | m²                                       | Anzahl  |
| Verbandsgemeinde Daun       | 66                                   | 111                                      | 1   |
| Betteldorf                  | .                                    | .  | 1   |
| Bleckhausen                 | .                                    | .  | 1   |
| Brockscheid                 | .                                    | .  | 1   |
| Darscheid                   | .                                    | .  | 1   |
| Daun, Stadt                 | 51                                   | 105                                      | 2   |
| Demerath                    | .                                    | .  | 1   |
| Deudesfeld                  | .                                    | .  | 1   |
| Dockweiler                  | .                                    | .  | 1   |
| Dreis-Brück                 | 77                                   | 119                                      | 1   |
| Ellscheid                   | 78                                   | .  | 1   |
| Gefell                      | .                                    | .  | 1   |
| Gillenfeld                  | 66                                   | .  | 1   |
| Hinterweiler                | .                                    | 126                                      | 1   |
| Hörscheid                   | .                                    | .  | 1   |
| Immerath                    | .                                    | .  | 1   |
| Kirchweiler                 | .                                    | .  | 1   |
| Kradenbach                  | .                                    | .  | 1   |
| Mehren                      | 62                                   | 113                                      | 1   |
| Meisburg                    | .                                    | .  | 1   |
| Mückeln                     | 76                                   | .  | 1   |
| Nerdlen                     | .                                    | .  | 1   |
| Niederstadtfeld             | .                                    | .  | 1   |
| Oberstadtfeld               | .                                    | .  | 1   |
| Sarmersbach                 | .                                    | .  | 1   |
| Saxler                      | .                                    | .  | 1   |
| Schalkenmehren              | .                                    | .  | 1   |
| Schutz                      | .                                    | .  | 1   |
| Schönbach                   | .                                    | .  | 1   |
| Steineberg                  | .                                    | .  | 1   |
| Steiningen                  | .                                    | .  | 1   |
| Strohn                      | .                                    | .  | 1   |
| Strotzbüsch                 | .                                    | 110                                      | 1   |
| Udler                       | .                                    | .  | 1   |
| Utzerath                    | 86                                   | .  | 1   |
| Wallenborn                  | .                                    | .  | 1   |
| Weidenbach                  | .                                    | .  | 1   |
| Winkel (Eifel)              | .                                    | .  | 1   |
| Üdersdorf                   | 74                                   | .  | 1   |
| Verbandsgemeinde Gerolstein | 67                                   | 110                                      | 1   |
| Berlingen                   | .                                    | .  | 1   |
| Birresborn                  | .                                    | .  | 1   |
| Densborn                    | .                                    | 114                                      | 1   |
| Duppach                     | .                                    | .  | 1   |
| Gerolstein, Stadt           | 59                                   | 108                                      | 1   |
| Hohenfels-Essingen          | .                                    | .  | 1   |
| Kalenborn-Scheuern          | .                                    | .  | 1   |
| Kopp                        | .                                    | .  | 1   |
| Mürtenbach                  | .                                    | .  | 1   |
| Neroth                      | .                                    | .  | 1   |
| Pelm                        | .                                    | .  | 1   |

## Noch: 3.1 Gebäude- und Wohnungskennzahlen im regionalen Vergleich

| Gebiet                          | Kennzahlen für Gebäude und Wohnungen |  |   |
|---------------------------------|--------------------------------------|--|---|
|                                 | Eigentümerquote<br>(Wohnungen)       | Durchschnittliche<br>Wohnungsgröße in m² | Durchschnittliche Anzahl<br>der Wohnungen je<br>Wohngebäude |
|                                 | %                                    | m²                                       | Anzahl  |
| Rockeskyll                      | .                                    | 114                                      | 1   |
| Salm                            | .                                    | .  | 1   |
| Verbandsgemeinde Hillesheim     | 70                                   | 115                                      | 1   |
| Basberg                         | .                                    | .  | 1   |
| Berndorf                        | .                                    | .  | 1   |
| Dohm-Lammersdorf                | .                                    | .  | 1   |
| Hillesheim, Stadt               | 57                                   | .  | 2   |
| Kerpen (Eifel)                  | .                                    | .  | 1   |
| Nohn                            | .                                    | .  | 1   |
| Oberbettingen                   | .                                    | .  | 1   |
| Oberehe-Stroheich               | .                                    | .  | 1   |
| Walsdorf                        | .                                    | .  | 1   |
| Wiesbaum                        | .                                    | .  | 1   |
| Üxheim                          | .                                    | .  | 1   |
| <b>Verbandsgemeinde Kelberg</b> | <b>74</b>                            | .  | 1   |
| Arbach                          | .                                    | .  | 1   |
| Beinhausen                      | .                                    | .  | 1   |
| Bereborn                        | .                                    | .  | 1   |
| Berenbach                       | .                                    | .  | 1   |
| Bodenbach                       | .                                    | 122                                      | 1   |
| Bongard                         | .                                    | 116                                      | 1   |
| Borler                          | .                                    | .  | 1   |
| Boxberg                         | .                                    | .  | 1   |
| Brücktal                        | .                                    | .  | 2   |
| Drees                           | .                                    | .  | 1   |
| Gelenberg                       | 87                                   | 128                                      | 1   |
| Gunderath                       | .                                    | .  | 1   |
| Horperath                       | .                                    | .  | 1   |
| Höchstberg                      | .                                    | .  | 1   |
| Hörschhausen                    | .                                    | .  | 1   |
| Kaperich                        | .                                    | .  | 1   |
| Katzwinkel                      | 87                                   | .  | 1   |
| Kelberg                         | 65                                   | 119                                      | 1   |
| Kirsbach                        | .                                    | .  | 1   |
| Kolverath                       | .                                    | .  | 1   |
| Kötterichen                     | .                                    | 114                                      | 1   |
| Lirstal                         | .                                    | 100                                      | 1   |
| Mannebach                       | .                                    | .  | 1   |
| Mosbruch                        | 90                                   | .  | 1   |
| Neichen                         | .                                    | .  | 1   |
| Nitz                            | .                                    | .  | 2   |
| Oberelz                         | .                                    | .  | 1   |
| Reimerath                       | .                                    | .  | 1   |
| <b>Retterath</b>                | .                                    | .  | 1   |
| Sassen                          | .                                    | .  | 1   |
| Uersfeld                        | .                                    | .  | 1   |
| Ueß                             | .                                    | .  | 1   |
| Welcherath                      | .                                    | .  | 1   |
| Verbandsgemeinde Obere Kyll     | 72                                   | 111                                      | 1   |
| Birgel                          | .                                    | .  | 1   |
| Esch                            | .                                    | .  | 1   |
| Feusdorf                        | 80                                   | 120                                      | 1   |

## Noch: 3.1 Gebäude- und Wohnungskennzahlen im regionalen Vergleich

| Gebiet                       | Kennzahlen für Gebäude und Wohnungen |  |   |
|------------------------------|--------------------------------------|--|---|
|                              | Eigentümerquote<br>(Wohnungen)       | Durchschnittliche<br>Wohnungsgröße in m² | Durchschnittliche Anzahl<br>der Wohnungen je<br>Wohngebäude |
|                              | %                                    | m²                                       | Anzahl  |
| Gönnersdorf                  | .                                    | .  | 1   |
| Hallschlag                   | .                                    | .  | 1   |
| Jünkerath                    | 62                                   | .  | 1   |
| Kerschenbach                 | .                                    | .  | 1   |
| Lissendorf                   | 67                                   | 99                                       | 1   |
| Ormont                       | .                                    | .  | 1   |
| Reuth                        | .                                    | .  | 2   |
| Scheid                       | 88                                   | .  | 1   |
| Schüller                     | .                                    | .  | 1   |
| Stadtkyll                    | .                                    | .  | 1   |
| Steffeln                     | .                                    | .  | 1   |
| <b>Landkreis Vulkaneifel</b> | 68,6                                 | .  | 1,4   |
| <b>Rheinland-Pfalz</b>       | 57,1                                 | 104,2                                    | 1,7   |
| <b>Deutschland</b>           | 45,9                                 | 91,4                                     | 2,1   |

Die Kennzahlen wurden durch Division von Originalergebnissen vor Geheimhaltung errechnet. Kennzahlwerte, die Rückschlüsse auf diese Originalergebnisse ermöglichen würden, wurden gesperrt.

Weitere Informationen zur jeweiligen Berechnung sind dem Bereich der Definitionen zu entnehmen.

## 3.2 Weitere Wohnungskennzahlen im regionalen Vergleich

| Gebiet                      | Kennzahlen für Wohnungen                  |                             |   |
|-----------------------------|---|-----------------------------|---|
|                             | Anteil des selbst genutzten Wohneigentums | Leerstandsquote (Wohnungen) | Anteil des zu Wohnzwecken vermieteten Wohneigentums (auch mietfrei) |
|                             | %   | %                           | %   |
| Verbandsgemeinde Daun       | 63  | 4                           | 33  |
| Betteldorf                  | .   | .                           | .   |
| Bleckhausen                 | .   | .                           | .   |
| Brockscheid                 | .   | .                           | .   |
| Darscheid                   | .   | .                           | .   |
| Daun, Stadt                 | 49  | 3                           | 48  |
| Demerath                    | .   | 6                           | 17  |
| Deudesfeld                  | .   | .                           | 20  |
| Dockweiler                  | .   | .                           | .   |
| Dreis-Brück                 | .   | 5                           | 21  |
| Ellscheid                   | .   | .                           | .   |
| Gefell                      | .   | -                           | .   |
| Gillenfeld                  | 63  | 5                           | 32  |
| Hinterweiler                | .   | .                           | .   |
| Hörscheid                   | .   | .                           | .   |
| Immerath                    | .   | 5                           | .   |
| Kirchweiler                 | .   | 6                           | .   |
| Kradenbach                  | .   | .                           | .   |
| Mehren                      | 59  | 5                           | 36  |
| Meisburg                    | .   | .                           | .   |
| Mückeln                     | .   | .                           | 24  |
| Nerdlen                     | .   | 4                           | .   |
| Niederstadtfeld             | 76  | .                           | .   |
| Oberstadtfeld               | .   | .                           | .   |
| Sarmersbach                 | .   | .                           | .   |
| Saxler                      | 69  | .                           | .   |
| Schalkenmehren              | .   | .                           | .   |
| Schutz                      | .   | .                           | .   |
| Schönbach                   | .   | .                           | .   |
| Steineberg                  | 79  | .                           | .   |
| Steiningen                  | 69  | .                           | .   |
| Strohn                      | .   | .                           | .   |
| Strotzbüsch                 | 69  | .                           | .   |
| Udler                       | .   | .                           | .   |
| Utzerath                    | .   | .                           | 13  |
| Wallenborn                  | .   | 7                           | .   |
| Weidenbach                  | .   | .                           | .   |
| Winkel (Eifel)              | .   | .                           | .   |
| Üdersdorf                   | 71  | 4                           | 25  |
| Verbandsgemeinde Gerolstein | 64  | 5                           | 31  |
| Berlingen                   | .   | .                           | .   |
| Birresborn                  | .   | 7                           | .   |
| Densborn                    | .   | .                           | .   |
| Duppach                     | .   | 9                           | .   |
| Gerolstein, Stadt           | 57  | 5                           | 39  |
| Hohenfels-Essingen          | .   | 4                           | .   |
| Kalenborn-Scheuern          | .   | .                           | .   |
| Kopp                        | .   | .                           | .   |
| Mürtenbach                  | 68  | .                           | .   |
| Neroth                      | 75  | .                           | .   |
| Pelm                        | 67  | .                           | .   |

## Noch: 3.2 Weitere Wohnungskennzahlen im regionalen Vergleich

| Gebiet                          | Kennzahlen für Wohnungen                  |                             |   |
|---------------------------------|---|-----------------------------|---|
|                                 | Anteil des selbst genutzten Wohneigentums | Leerstandsquote (Wohnungen) | Anteil des zu Wohnzwecken vermieteten Wohneigentums (auch mietfrei) |
|                                 | %   | %                           | %   |
| Rockeskyll                      | .   | .                           | .   |
| Salm                            | .   | .                           | .   |
| Verbandsgemeinde Hillesheim     | 67  | 4                           | 29  |
| Basberg                         | .   | .                           | .   |
| Berndorf                        | 75  | .                           | .   |
| Dohm-Lammersdorf                | .   | .                           | .   |
| Hillesheim, Stadt               | 55  | .                           | 42  |
| Kerpen (Eifel)                  | .   | 7                           | .   |
| Nohn                            | .   | .                           | .   |
| Oberbettingen                   | .   | 1                           | .   |
| Oberehe-Stroheich               | 82  | .                           | 15  |
| Walsdorf                        | .   | 6                           | .   |
| Wiesbaum                        | .   | .                           | .   |
| Üxheim                          | 74  | .                           | .   |
| <b>Verbandsgemeinde Kelberg</b> | 71  | 5                           | 24  |
| Arbach                          | .   | .                           | .   |
| Beinhausen                      | .   | -                           | .   |
| Bereborn                        | .   | .                           | .   |
| Berenbach                       | .   | .                           | .   |
| Bodenbach                       | .   | 3                           | .   |
| Bongard                         | 71  | .                           | .   |
| Borler                          | .   | .                           | .   |
| Boxberg                         | .   | .                           | 25  |
| Brücktal                        | .   | .                           | .   |
| Drees                           | .   | .                           | .   |
| Gelenberg                       | .   | .                           | .   |
| Gunderath                       | .   | .                           | .   |
| Horperath                       | .   | .                           | .   |
| Höchstberg                      | .   | .                           | .   |
| Hörschhausen                    | .   | .                           | .   |
| Kaperich                        | .   | .                           | .   |
| Katzwinkel                      | .   | .                           | 13  |
| Kelberg                         | 61  | .                           | .   |
| Kirsbach                        | .   | -                           | .   |
| Kolverath                       | .   | .                           | .   |
| Kötterichen                     | .   | .                           | 23  |
| Lirstal                         | .   | .                           | .   |
| Mannebach                       | .   | .                           | .   |
| Mosbruch                        | .   | .                           | .   |
| Neichen                         | .   | .                           | .   |
| Nitz                            | .   | .                           | .   |
| Oberelz                         | .   | .                           | .   |
| Reimerath                       | .   | .                           | .   |
| <b>Retterath</b>                | 74  | .                           | 21  |
| Sassen                          | .   | .                           | .   |
| Uersfeld                        | .   | .                           | .   |
| Ueß                             | .   | -                           | .   |
| Welcherath                      | .   | .                           | .   |
| Verbandsgemeinde Obere Kyll     | 67  | 7                           | 26  |
| Birgel                          | .   | 7                           | .   |
| Esch                            | .   | .                           | .   |

## Noch: 3.2 Weitere Wohnungskennzahlen im regionalen Vergleich

| Gebiet                       | Kennzahlen für Wohnungen                  |                             |   |
|------------------------------|---|-----------------------------|---|
|                              | Anteil des selbst genutzten Wohneigentums | Leerstandsquote (Wohnungen) | Anteil des zu Wohnzwecken vermieteten Wohneigentums (auch mietfrei) |
|                              | %   | %                           | %   |
| Feusdorf                     | .   | .                           | .   |
| Gönnersdorf                  | .   | .                           | .   |
| Hallschlag                   | .   | .                           | .   |
| Jünkerath                    | .   | .                           | 35  |
| Kerschenbach                 | 78  | .                           | .   |
| Lissendorf                   | .   | .                           | .   |
| Ormont                       | .   | 4                           | .   |
| Reuth                        | .   | 4                           | .   |
| Scheid                       | .   | .                           | 12  |
| Schüller                     | .   | .                           | .   |
| Stadtkyll                    | .   | .                           | .   |
| Steffeln                     | .   | .                           | .   |
| <b>Landkreis Vulkaneifel</b> | 65,3                                      | 4,9                         | 29,8  |
| <b>Rheinland-Pfalz</b>       | 54,7                                      | 4,3                         | 41  |
| <b>Deutschland</b>           | 43,9                                      | 4,4                         | 51,7  |

Die Kennzahlen wurden durch Division von Originalergebnissen vor Geheimhaltung errechnet. Kennzahlwerte, die Rückschlüsse auf diese Originalergebnisse ermöglichen würden, wurden gesperrt.

Weitere Informationen zur jeweiligen Berechnung sind dem Bereich der Definitionen zu entnehmen.

#### 4.1 Haushalte nach Typ des privaten Haushalts (nach Familien) und Art der Wohnungsnutzung, Fläche der Wohnung und Zahl der Räume

|  | Insgesamt | Typ des privaten Haushalts (nach Familien) |                     |                     |                              |  |
|--|-----------|--|---------------------|---------------------|------------------------------|--|
|  |           | Einpersonenhaushalte<br>(Singlehaushalte)  | Paare ohne Kind(er) | Paare mit Kind(ern) | Alleinerziehende Elternteile | Mehrpersonenhaushalte ohne Kernfamilie |
|  | Anzahl    | Anzahl                                     | Anzahl              | Anzahl              | Anzahl                       | Anzahl                                 |
| <b>Insgesamt</b>                           |           |  |                     |                     |                              |  |
| Insgesamt                                  | 145       | 48   | (36)                | 43                  | 15                           | 3                                      |
| <b>Art der Wohnungsnutzung</b>             |           |  |                     |                     |                              |  |
| Von Eigentümer/-in bewohnt                 | 112       | (34)                                       | (26)                | 37                  | (15)                         | -                                      |
| Zu Wohnzwecken vermietet (auch mietfrei)   | 30        | 14   | 7                   | 6                   | -                            | 3                                      |
| <b>Fläche der Wohnung in m<sup>2</sup></b> |           |  |                     |                     |                              |  |
| Unter 40                                   | 4         | 4  | -                   | -                   | -                            | -                                      |
| 40 - 59                                    | -         | -  | -                   | -                   | -                            | -                                      |
| 60 - 79                                    | 19        | 16   | -                   | -                   | -                            | 3                                      |
| 80 - 99                                    | 20        | 11   | 6                   | 3                   | -                            | -                                      |
| 100 - 119                                  | 20        | 7  | -                   | 6                   | 7                            | -                                      |
| 120 - 139                                  | 37        | 6  | 20                  | 7                   | 4                            | -                                      |
| 140 - 159                                  | (23)      | 4  | 3                   | 12                  | 4                            | -                                      |
| 160 - 179                                  | 8         | -  | 4                   | 4                   | -                            | -                                      |
| 180 - 199                                  | 7         | -  | 3                   | 4                   | -                            | -                                      |
| 200 und mehr                               | (7)       | -  | -                   | 7                   | -                            | -                                      |
| <b>Zahl der Räume</b>                      |           |  |                     |                     |                              |  |
| 1 Raum                                     | 4         | 4  | -                   | -                   | -                            | -                                      |
| 2 Räume                                    | 3         | 3  | -                   | -                   | -                            | -                                      |
| 3 Räume                                    | (3)       | 3  | -                   | -                   | -                            | -                                      |
| 4 Räume                                    | (24)      | (18)                                       | -                   | 3                   | -                            | 3                                      |
| 5 Räume                                    | 30        | 10   | 13                  | 3                   | 4                            | -                                      |
| 6 Räume                                    | 30        | 6  | 7                   | 14                  | 3                            | -                                      |
| 7 und mehr Räume                           | 51        | 4  | 16                  | 23                  | 8                            | -                                      |

Nicht ausgewiesen werden unter „Art der Wohnungsnutzung“ Haushalte in Wohnungen, die als Ferien- und Freizeitwohnungen genutzt werden. Bei der Untergliederung nach den anderen Wohnungsmerkmalen sind diese allerdings enthalten.

Bei den ausgewiesenen Haushaltszahlen sind Haushalte in Diplomatenwohnungen/Wohnungen ausländischer Streitkräfte nur in der "Insgesamt-Zeile" berücksichtigt.

#### 4.2 Haushalte nach Größe des privaten Haushalts und Art der Wohnungsnutzung, Fläche der Wohnung und Zahl der Räume

|  | Insgesamt | Größe des privaten Haushalts |            |            |            |            |                     |
|--|-----------|------------------------------|------------|------------|------------|------------|---------------------|
|  |           | 1 Person                     | 2 Personen | 3 Personen | 4 Personen | 5 Personen | 6 und mehr Personen |
|  | Anzahl    | Anzahl                       | Anzahl     | Anzahl     | Anzahl     | Anzahl     | Anzahl              |
| <b>Insgesamt</b>                         |           |                              |            |            |            |            |                     |
| Insgesamt                                | 145       | 48                           | 50         | 20         | 14         | 6          | 7                   |
| <b>Art der Wohnungsnutzung</b>           |           |                              |            |            |            |            |                     |
| Von Eigentümer/-in bewohnt               | 112       | (34)                         | (37)       | 17         | 11         | 6          | 7                   |
| Zu Wohnzwecken vermietet (auch mietfrei) | 30        | 14                           | 10         | 3          | 3          | -          | -                   |
| <b>Fläche der Wohnung in m²</b>          |           |                              |            |            |            |            |                     |
| Unter 40                                 | 4         | 4                            | -          | -          | -          | -          | -                   |
| 40 - 59                                  | -         | -                            | -          | -          | -          | -          | -                   |
| 60 - 79                                  | 19        | 16                           | 3          | -          | -          | -          | -                   |
| 80 - 99                                  | 20        | 11                           | 6          | -          | 3          | -          | -                   |
| 100 - 119                                | 20        | 7                            | 7          | 3          | -          | 3          | -                   |
| 120 - 139                                | 37        | 6                            | 20         | 4          | 4          | 3          | -                   |
| 140 - 159                                | (23)      | 4                            | 7          | 9          | -          | -          | 3                   |
| 160 - 179                                | 8         | -                            | 4          | 4          | -          | -          | -                   |
| 180 - 199                                | 7         | -                            | 3          | -          | 4          | -          | -                   |
| 200 und mehr                             | (7)       | -                            | -          | -          | 3          | -          | 4                   |
| <b>Zahl der Räume</b>                    |           |                              |            |            |            |            |                     |
| 1 Raum                                   | 4         | 4                            | -          | -          | -          | -          | -                   |
| 2 Räume                                  | 3         | 3                            | -          | -          | -          | -          | -                   |
| 3 Räume                                  | (3)       | 3                            | -          | -          | -          | -          | -                   |
| 4 Räume                                  | (24)      | (18)                         | 3          | -          | 3          | -          | -                   |
| 5 Räume                                  | 30        | 10                           | 13         | 7          | -          | -          | -                   |
| 6 Räume                                  | 30        | 6                            | 10         | 4          | 4          | 6          | -                   |
| 7 und mehr Räume                         | 51        | 4                            | 24         | 9          | 7          | -          | 7                   |

Nicht ausgewiesen werden unter „Art der Wohnungsnutzung“ Haushalte in Wohnungen, die als Ferien- und Freizeitwohnungen genutzt werden. Bei der Untergliederung nach den anderen Wohnungsmerkmalen sind diese allerdings enthalten.

Bei den ausgewiesenen Haushaltszahlen sind Haushalte in Diplomatenwohnungen/Wohnungen ausländischer Streitkräfte nur in der "Insgesamt-Zeile" berücksichtigt.



## 4.3 Haushalte nach Seniorenstatus des privaten Haushalts und Art der Wohnungsnutzung, Fläche der Wohnung und Zahl der Räume

|  | Insgesamt | Seniorenstatus eines privaten Haushalts      |  |                                |
|--|-----------|--|--|--------------------------------|
|  |           | Haushalte mit ausschließlich Senioren/-innen | Haushalte mit Senioren/-innen und Jüngeren | Haushalte ohne Senioren/-innen |
|  | Anzahl    | Anzahl                                       | Anzahl                                     | Anzahl                         |
| <b>Insgesamt</b>                         |           |  |  |                                |
| Insgesamt                                | 145       | (32)   | 15   | (98)                           |
| <b>Art der Wohnungsnutzung</b>           |           |  |  |                                |
| Von Eigentümer/-in bewohnt               | 112       | (26)   | 15   | (71)                           |
| Zu Wohnzwecken vermietet (auch mietfrei) | 30        | 3  | -  | 27                             |
| <b>Fläche der Wohnung in m²</b>          |           |  |  |                                |
| Unter 40                                 | 4         | -  | -  | 4                              |
| 40 - 59                                  | -         | -  | -  | -                              |
| 60 - 79                                  | 19        | 10   | -  | 9                              |
| 80 - 99                                  | 20        | 10   | -  | 10                             |
| 100 - 119                                | 20        | 3  | 4  | 13                             |
| 120 - 139                                | 37        | 6  | 4  | 27                             |
| 140 - 159                                | (23)      | -  | 7  | (16)                           |
| 160 - 179                                | 8         | -  | -  | 8                              |
| 180 - 199                                | 7         | 3  | -  | 4                              |
| 200 und mehr                             | (7)       | -  | -  | 7                              |
| <b>Zahl der Räume</b>                    |           |  |  |                                |
| 1 Raum                                   | 4         | -  | -  | 4                              |
| 2 Räume                                  | 3         | -  | -  | 3                              |
| 3 Räume                                  | (3)       | -  | -  | 3                              |
| 4 Räume                                  | (24)      | 7  | -  | 17                             |
| 5 Räume                                  | 30        | 13   | 4  | 13                             |
| 6 Räume                                  | 30        | 6  | -  | 24                             |
| 7 und mehr Räume                         | 51        | (6)  | 11   | 34                             |

Nicht ausgewiesen werden unter „Art der Wohnungsnutzung“ Haushalte in Wohnungen, die als Ferien- und Freizeitwohnungen genutzt werden. Bei der Untergliederung nach den anderen Wohnungsmerkmalen sind diese allerdings enthalten.

Bei den ausgewiesenen Haushaltszahlen sind Haushalte in Diplomatenwohnungen/Wohnungen ausländischer Streitkräfte nur in der "Insgesamt-Zeile" berücksichtigt.

## Definitionen

### Verwendete Symbolik

| Symbol   | Erläuterung  |
|--|--|
| –  | Nichts vorhanden <sup>1)</sup>   |
| 0  | Weniger als die Hälfte von 1 in der letzten besetzten Stelle, jedoch mehr als nichts                                 |
| ( )  | Aussagewert eingeschränkt, da der Zahlenwert durch das Geheimhaltungsverfahren relativ stark verändert wurde         |
| .  | Keine Angabe, da der Zahlenwert geheim zu halten ist oder durch das Geheimhaltungsverfahren zu stark verändert wurde |
| Abweichungen in den Summen durch Runden der Zahlen |  |

| Merkmal   | Definition   |
|---|--|
| Anteil der zu Wohnzwecken vermieteten Wohnungen (auch mietfrei) | Der Anteil der zu Wohnzwecken vermieteten Wohnungen (auch mietfrei) stellt den Anteil der zu Wohnzwecken vermieteten (oder mietfrei überlassenen) Wohnungen an allen bewohnten und leer stehenden Wohnungen dar. Nicht berücksichtigt sind: Ferien- und Freizeitwohnungen, Diplomatenwohnungen/ Wohnungen ausländischer Streitkräfte sowie gewerblich genutzte Wohnungen. Die Berechnung erfolgt für Wohnungen in Wohngebäuden (ohne Wohnheime).   |
| Anteil des selbstgenutzten Wohneigentums                        | Der Anteil des selbstgenutzten Wohneigentums stellt den Anteil der von Eigentümerinnen/ Eigentümern bewohnten Wohnungen an allen bewohnten und leer stehenden Wohnungen dar. Nicht berücksichtigt sind: Ferien- und Freizeitwohnungen, Diplomatenwohnungen/ Wohnungen ausländischer Streitkräfte sowie gewerblich genutzte Wohnungen. Die Berechnung erfolgt für Wohnungen in Wohngebäuden (ohne Wohnheime).   |
| Art der Wohnungsnutzung   | <p>Die Art der Wohnungsnutzung beschreibt, ob und von wem (Mieter/-in oder Eigentümer/-in) die Wohnung zum Stichtag genutzt wird.</p> <p><b>Von Eigentümer/-in bewohnt</b></p> <p>► Wenn mindestens eine/-r der Bewohner/-innen Eigentümer/-in der Wohnung ist.</p> <p><b>Zu Wohnzwecken vermietet (auch mietfrei)</b></p> <p>► Wenn keine/-r der Bewohner/-innen Eigentümer/-in der Wohnung ist, unabhängig davon, ob für die Wohnung Miete gezahlt wird oder diese mietfrei überlassen ist.</p> <p><b>Ferien- und Freizeitwohnung</b></p> <p>► Wohnung, in der Personen lediglich ihre Freizeit verbringen (z. B. am Wochenende, während des Urlaubs, der Ferien usw.). Sie kann von einem privaten Eigentümer/ einer privaten Eigentümerin selbst genutzt oder dauerhaft an eine dritte Person zur Freizeitnutzung vermietet (oder kostenlos überlassen) werden. Ferienwohnungen, die ständig gewerblich-hotelmäßig genutzt werden, gehören nicht dazu.</p> <p><b>Leer stehend</b></p> <p>► Wenn die Wohnung am Stichtag 9. Mai 2011 weder zu Wohnzwecken vermietet (auch mietfrei) ist, noch von dem Eigentümer/ der Eigentümerin selbst genutzt wird und auch keine Ferien- und Freizeitwohnung ist. Wenn die Wohnung wegen Umbau/ Modernisierung – bei Weiterbestehen des Mietverhältnisses – vorübergehend nicht genutzt werden kann, gilt diese Wohnung nicht als leer stehend.</p> <p><b>Diplomaten-/ Streitkräftewohnung</b></p> <p>► Eine Diplomatenwohnung/ Wohnung ausländischer Streitkräfte liegt immer dann vor, wenn mindestens einer der Bewohner oder eine der Bewohnerinnen einer ausländischen diplomatischen Vertretung, den ausländischen Streitkräften o. Ä. angehört, unabhängig davon, ob es sich dabei um Eigentümer/-innen oder Mieter/-innen handelt.</p> |

1) Dies kann ggf. durch das angewendete Geheimhaltungsverfahren bedingt sein.

| Merkmal                 | Definition  |
|-------------------------|---|
| Art des Gebäudes        | <p>Das Merkmal gibt die Art des Gebäudes an. Es wird unter anderem unterschieden zwischen Gebäuden, die überwiegend Wohnraum enthalten und Gebäuden, die überwiegend zu Geschäftszwecken genutzt werden.</p> <p><b>Gebäude mit Wohnraum</b></p> <p>► Für längere Dauer errichtete Bauwerke, die entweder vollständig oder teilweise für die Wohnversorgung von Haushalten bestimmt sind. Hierzu zählen auch administrative oder gewerblich genutzte Gebäude, wenn in ihnen mindestens eine zu Wohnzwecken genutzte Wohnung vorhanden ist. Gebäude mit Wohnraum gliedern sich in Wohngebäude und sonstige Gebäude mit Wohnraum.</p> <p><b>Wohngebäude</b></p> <p>► Gebäude, die mindestens zur Hälfte der Gesamtnutzfläche zu Wohnzwecken genutzt werden. Zu den Wohngebäuden gehören auch die Wohnheime (mit eigener Haushaltsführung der Bewohner/-innen).</p> <p><b>Wohngebäude (ohne Wohnheime)</b></p> <p>► Gebäude, die mindestens zur Hälfte der Gesamtnutzfläche zu Wohnzwecken genutzt werden (hier: ohne Wohnheime).</p> <p><b>Wohnheime (mit eigener Haushaltsführung der Bewohner/-innen)</b></p> <p>► Wohnheime sind Wohngebäude, die primär den Wohnbedürfnissen bestimmter Bevölkerungskreise dienen. Wohnheime besitzen Gemeinschaftsräume. Die Bewohner/-innen von Wohnheimen führen einen eigenen Haushalt.</p> <p><b>Sonstige Gebäude mit Wohnraum</b></p> <p>► Gebäude, in denen weniger als die Hälfte der Gesamtnutzfläche für Wohnzwecke genutzt wird, z. B. weil sich im Gebäude überwiegend Läden oder Büros befinden.</p> <p><b>Bewohnte Unterkünfte</b></p> <p>► Bewohnte Unterkünfte sind behelfsmäßige Bauten. Hierzu zählen z. B. Wohnbaracken, Bauwagen, Wohnwagen (z. B. auf Campingplätzen), Gartenlauben, Schrebergartenhütten, Jagdhütten, Weinberghütten, Almhütten, fest verankerte Wohnschiffe und Wohncontainer, sofern diese dauerhaft bewohnt werden.</p> |
| Auskunftspflichtige     | <p>Im Rahmen der Gebäude- und Wohnungszählung waren alle Eigentümer/-innen, Verwalter/-innen sowie sonstigen Verfügungs- und Nutzungsberechtigten der Gebäude und Wohnungen auskunftspflichtig.</p>   |
| Ausstattung der Wohnung | <p>Das Merkmal bezeichnet die Ausstattung in der Wohnung hinsichtlich Badewanne oder Dusche und WC. Ein WC ist eine Toilette mit Wasserspülung. Mit Badewanne/ Dusche sind eine fest eingebaute Badewanne oder eine fest eingebaute Dusche gemeint; diese verfügen über feste Wasserzu- und -abflussrohre.</p> <p>Es wird unterschieden zwischen:</p> <p><b>Badewanne/ Dusche und WC vorhanden</b><br/> <b>Badewanne/ Dusche und WC nicht vorhanden</b><br/> <b>Badewanne/ Dusche vorhanden, WC nicht vorhanden</b><br/> <b>Badewanne/ Dusche nicht vorhanden, WC vorhanden</b></p>   |
| Baujahr                 | <p>Mit Baujahr ist das Jahr der Bezugsfertigstellung des Gebäudes gemeint. Bei komplett zerstörten und wieder aufgebauten Gebäuden gilt das Jahr des Wiederaufbaus als Baujahr.</p> <p>Es werden folgende Klasseneinteilungen verwendet:</p> <p><b>Jahrzwanzigste</b></p> <ul style="list-style-type: none"> <li>– Vor 1950</li> <li>– 1950 – 1969</li> <li>– 1970 – 1989</li> <li>– 1990 und später</li> </ul> <p><b>Mikrozensusklassen:</b></p> <ul style="list-style-type: none"> <li>– Vor 1919</li> <li>– 1919 – 1948</li> <li>– 1949 – 1978</li> <li>– 1979 – 1986</li> <li>– 1987 – 1990</li> <li>– 1991 – 1995</li> <li>– 1996 – 2000</li> <li>– 2001 – 2004</li> <li>– 2005 – 2008</li> <li>– 2009 und später</li> </ul>   |

| Merkmal   | Definition   |
|---|--|
| Durchschnittliche Anzahl der Wohnungen je Wohngebäude | Die durchschnittliche Anzahl der Wohnungen je Wohngebäude ist das Verhältnis zwischen der Gesamtzahl der Wohnungen und der Gesamtzahl der Wohngebäude (ohne Wohnheime). Die Berechnung erfolgt für Wohnungen in Wohngebäuden (ohne Wohnheime).   |
| Durchschnittliche Wohnungsgröße in m <sup>2</sup>     | Die durchschnittliche Wohnungsgröße in m <sup>2</sup> ist das Verhältnis zwischen der Gesamtfläche in m <sup>2</sup> und der Gesamtzahl der Wohnungen. Nicht berücksichtigt sind: Diplomatenwohnungen/ Wohnungen ausländischer Streitkräfte sowie gewerblich genutzte Wohnungen. Die Berechnung erfolgt für Wohnungen in Wohngebäuden (ohne Wohnheime).  |
| Eigentümerquote                                       | Die Eigentümerquote stellt den Anteil der von Eigentümerinnen/ Eigentümern bewohnten Wohnungen an allen bewohnten Wohnungen dar. Nicht berücksichtigt sind: Leer stehende Wohnungen, Ferien- und Freizeitwohnungen, Diplomatenwohnungen/ Wohnungen ausländischer Streitkräfte sowie gewerblich genutzte Wohnungen. Die Berechnung erfolgt für Wohnungen in Wohngebäuden (ohne Wohnheime).  |
| Eigentumsform des Gebäudes                            | <p>Das Merkmal bildet ab, wem das Eigentum an dem Gebäude (nicht der einzelnen Wohnung) rechtlich zusteht. Dies können Privatpersonen oder juristische Personen sein.</p> <p><b>Gemeinschaft von Wohnungseigentümern/ -innen</b></p> <p>► Gilt für Gebäude mit Eigentumswohnungen, in denen den Eigentümern/-innen Sondereigentum an einer Wohnung in Verbindung mit dem Miteigentumsanteil am gemeinschaftlichen Eigentum zusteht.</p> <p><b>Privatperson/-en</b></p> <p>► Alle natürlichen Personen. Dies können Einzelpersonen, Paare oder sonstige Gruppen von Personen sein, z. B. Erbengemeinschaften.</p> <p><b>Wohnungsgenossenschaft</b></p> <p>► Alle Wohnungsunternehmen, die die Rechtsform einer Genossenschaft haben.</p> <p><b>Kommune oder Kommunales Wohnungsunternehmen</b></p> <p>► Unternehmen oder Einrichtung, bei denen die Kommune mit mehr als 50 % Nennkapital oder Stimmrecht beteiligt ist.</p> <p><b>Privatwirtschaftliches Wohnungsunternehmen</b></p> <p>► Alle privatrechtlichen Wohnungsunternehmen ohne Genossenschaften.</p> <p><b>Anderes privatwirtschaftliches Unternehmen</b></p> <p>► Alle privatrechtlichen Unternehmen, in deren Eigentum sich Wohnungen befinden, deren primärer Erwerbszweck aber nicht die Wohnungsvermietung ist (z. B. Banken, Versicherungen, Fonds).</p> <p><b>Bund oder Land</b></p> <p>► Unternehmen oder Einrichtung, bei denen der Bund oder das Land mit mehr als 50 % Nennkapital oder Stimmrecht beteiligt ist.</p> <p><b>Organisation ohne Erwerbszweck</b></p> <p>► z. B. Kirche</p> |
| Erhebungseinheiten                                    | Bei der Gebäude- und Wohnungszählung wurden alle Gebäude mit Wohnraum, bewohnte Unterkünfte und Wohnungen erhoben.   |
| Fläche der Wohnung in m <sup>2</sup>                  | <p>Grundfläche der gesamten Wohnung in m<sup>2</sup>. Zur Wohnung zählen auch außerhalb des eigentlichen Wohnungsabschlusses liegende Räume (z. B. Mansarden) sowie zu Wohnzwecken ausgebauter Keller- und Bodenräume.</p> <p>Zur Ermittlung der Wohnfläche sind anzurechnen:</p> <ul style="list-style-type: none"> <li>– voll: die Grundflächen von Räumen/ Raumteilen mit einer lichten Höhe von mindestens 2 Metern;</li> <li>– zur Hälfte: die Grundflächen von Räumen/ Raumteilen mit einer lichten Höhe von mindestens 1 Meter, aber weniger als 2 Metern; unbeheizbare Wintergärten, Schwimmbäder und ähnliche nach allen Seiten geschlossene Räume;</li> <li>– in der Regel zu einem Viertel, höchstens jedoch zur Hälfte: die Flächen von Balkonen, Loggien, Dachgärten, Terrassen.</li> </ul> <p>Die Fläche wird in 20 m<sup>2</sup>-Intervallen angegeben.</p>   |

| Merkmal                      | Definition   |
|------------------------------|--|
| Gebäudetyp                   | <p>Das Merkmal gibt die Bauart des Gebäudes an.</p> <p><b>Freistehendes Haus</b></p> <p>► Freistehendes Gebäude, unabhängig davon, ob es sich um ein Ein- oder Mehrfamilienhaus handelt.</p> <p><b>Doppelhaushälfte</b></p> <p>► Gebäude, das mit genau einem anderen Gebäude aneinander gebaut ist, unabhängig davon, ob es sich dabei um Ein- oder Mehrfamilienhäuser handelt.</p> <p><b>Gereihtes Haus</b></p> <p>► Gebäude, das mit mindestens zwei anderen Gebäuden aneinander gebaut ist, unabhängig davon, ob es sich dabei um Ein- oder Mehrfamilienhäuser handelt. Die Gebäude müssen nicht baugleich sein, sie können auch seitlich oder in der Höhe versetzt sein. Reiheneckhäuser zählen auch hierzu.</p> <p><b>Anderer Gebäudetyp</b></p> <p>► Alle Arten von Gebäuden, die nicht freistehendes Haus, Doppel- oder Reihenhäuser sind sowie alle Arten von bewohnten Unterkünften.</p>   |
| Größe des privaten Haushalts | <p>Dieses Merkmal gibt die Anzahl der in einem privaten Haushalt lebenden Personen an.</p> <p><b>1 Person</b></p> <p><b>2 Personen</b></p> <p><b>3 Personen</b></p> <p><b>4 Personen</b></p> <p><b>5 Personen</b></p> <p><b>6 und mehr Personen</b></p>  |
| Heizungsart                  | <p>Das Merkmal bezeichnet die überwiegende Heizungsart im Gebäude.</p> <p><b>Fernheizung (Fernwärme)</b></p> <p>► Das Gebäude wird von einem zentralen Fernheizwerk aus mit Wärme versorgt (sog. Fernwärme).</p> <p><b>Etagenheizung</b></p> <p>► Unter einer Etagenheizung versteht man eine zentrale Heizanlage für sämtliche Räume einer abgeschlossenen Wohnung, wobei sich die Heizquelle meist innerhalb dieser Wohnung befindet, z. B. Gastherme.</p> <p><b>Blockheizung</b></p> <p>► Eine Blockheizung liegt vor, wenn ein Häuserblock durch ein zentrales Heizsystem beheizt wird und die Heizquelle sich in bzw. an einem der Gebäude oder in deren unmittelbarer Nähe befindet (sog. Nahwärme).</p> <p><b>Zentralheizung</b></p> <p>► Bei einer Zentralheizung werden sämtliche Wohneinheiten eines Gebäudes von einer zentralen Heizstelle, die sich innerhalb des Gebäudes (in der Regel im Keller) befindet, beheizt.</p> <p><b>Einzel-/ Mehrraumöfen (auch Nachtspeicherheizung)</b></p> <p>► Einzelöfen (z. B. Kohle- oder Nachtspeicheröfen) beheizen jeweils nur einen Raum, in dem sie stehen. In der Regel sind sie fest installiert. Ein Mehrraumofen (z. B. Kachelofen) beheizt gleichzeitig mehrere Räume (auch durch Luftkanäle).</p> <p><b>Keine Heizung im Gebäude oder in den Wohnungen</b></p> |
| Kernfamilie                  | <p>Eine Kernfamilie besteht aus zwei oder mehr Personen, die zu demselben privaten Haushalt gehören und setzt sich zusammen aus der Bezugsperson des privaten Haushalts – das heißt eine nach Alter, Familienstand und Geschlecht festgelegte zentrale Person des privaten Haushalts – und mindestens einer weiteren Person, z. B. der Partnerin/ dem Partner oder einem Kind der Bezugsperson. Dieses Familienkonzept beschränkt die Beziehungen zwischen Vorfahren und Nachfahren auf direkte Beziehungen (ersten Grades), das heißt auf Beziehungen zwischen Eltern und Kindern.</p>  |
| Kind                         | <p>Unter Kind ist ein leiblicher Sohn bzw. ein Stief- oder Adoptivsohn oder eine leibliche Tochter bzw. eine Stief- oder Adoptivtochter (ungeachtet des Alters) zu verstehen, dessen bzw. deren üblicher Aufenthaltsort sich im privaten Haushalt mindestens eines Elternteils befindet und ein Elternteil Bezugsperson und/ oder Partner/-in der Bezugsperson ist.</p>  |
| Leerstandsquote (Wohnungen)  | <p>Die Leerstandsquote (Wohnungen) stellt den Anteil der leer stehenden Wohnungen an allen bewohnten und leer stehenden Wohnungen dar. Nicht berücksichtigt sind: Ferien- und Freizeitwohnungen, Diplomatenwohnungen/ Wohnungen ausländischer Streitkräfte sowie gewerblich genutzte Wohnungen. Die Berechnung erfolgt für Wohnungen in Wohngebäuden (ohne Wohnheime).</p>   |

| Merkmal                                 | Definition   |
|---|--|
| Paar                                    | Der Begriff Paar umfasst Paare in einer Ehe, Paare in einer eingetragenen Lebenspartnerschaft und Paare in einer nichtehelichen Lebensgemeinschaft, die jeweils in einem privaten Haushalt zusammenleben. Ein Ehepaar ist ein gemäß gesetzlichem Familienstand zum Stichtag verheiratetes verschiedengeschlechtliches Paar in einem privaten Haushalt. Eine eingetragene Lebenspartnerschaft ist ein gemäß gesetzlichem Familienstand zum Stichtag rechtlich anerkanntes gleichgeschlechtliches Paar in einem privaten Haushalt. Eine nichteheliche Lebensgemeinschaft ist ein gemischtgeschlechtliches Paar in einem privaten Haushalt, das gemäß gesetzlichem Familienstand zum Stichtag nicht miteinander verheiratet war.  |
| Privater Haushalt                       | Ein privater Haushalt besteht aus mindestens einer Person. Zugrunde gelegt wird das „Konzept des gemeinsamen Wohnens“. Alle Personen, die unabhängig von ihrem Wohnstatus (Haupt-/Nebenwohnsitz) gemeinsam in einer Wohnung leben, gelten als Mitglieder desselben privaten Haushalts, sodass es einen privaten Haushalt pro belegter Wohnung gibt. Personen in Gemeinschafts- und Anstaltsunterkünften sind hier nicht enthalten, sondern nur Personen, die eine eigene Haushaltsführung aufweisen. Eine Person des privaten Haushalts wird als Bezugsperson – das heißt eine nach Alter, Familienstand und Geschlecht festgelegte zentrale Person des privaten Haushalts – bestimmt. Ausgehend von dieser Person werden der Haushaltstyp und die Stellung der weiteren Personen im privaten Haushalt bestimmt.   |
| Regionalschlüssel                       | <p>Der Regionalschlüssel kennzeichnet die hierarchische Struktur aller Verwaltungsebenen. Er wird einheitlich von den Statistischen Ämtern des Bundes und der Länder vergeben.</p> <p>Der Regionalschlüssel gliedert sich wie folgt:</p> <ul style="list-style-type: none"> <li>1. – 2. Stelle = Kennzahl des Bundeslandes</li> <li>3. Stelle = Kennzahl des Regierungsbezirks</li> <li>4. – 5. Stelle = Kennzahl des Kreises bzw. der kreisfreien Stadt</li> <li>6. – 9. Stelle = Verbandsschlüssel (in Brandenburg: Ämterschlüssel)</li> <li>10. – 12. Stelle = Gemeindekennzahl</li> </ul> <p>Der vierstellige Verbandsschlüssel weist durch die führende Ziffer auf die Art der Gemeinde hin:</p> <ul style="list-style-type: none"> <li>0 = verbandsfreie Gemeinde (in Brandenburg: amtsfreie Gemeinde),</li> <li>5 = verbandsangehörige Gemeinde (in Brandenburg: amtsangehörige Gemeinde),</li> <li>9 = gemeindefreies Gebiet.</li> </ul> <p>Die gemeindefreien Gebiete sind für den Zensus 2011 nicht relevant.</p> <p>Die Verwaltungsebene Regierungsbezirk ist nur für folgende Bundesländer verfügbar: Baden-Württemberg, Bayern, Hessen, Niedersachsen (hier: Statistische Region), Nordrhein-Westfalen und Sachsen.</p> <p>Die Verwaltungsebene Gemeindeverband ist nur für folgende Bundesländer verfügbar: Brandenburg (hier: Ämter), Mecklenburg-Vorpommern, Niedersachsen (hier: Samtgemeinde), Rheinland-Pfalz, Sachsen, Sachsen-Anhalt, Schleswig-Holstein und Thüringen.</p> |
| Seniorenstatus eines privaten Haushalts | <p>Dargelegt wird die Haushaltstruktur aller privaten Haushalte, wobei dies hier in Abhängigkeit vom Alter der in einem privaten Haushalt wohnhaften Personen erfolgt. Als Senioren/-innen gelten diejenigen Personen, welche zum Zensusstichtag 9. Mai 2011 das 65. Lebensjahr vollendet haben.</p> <p><b>Haushalte mit ausschließlich Senioren/-innen</b></p> <p><b>Haushalte mit Senioren/-innen und Jüngeren</b></p> <p><b>Haushalte ohne Senioren/-innen</b></p>  |
| Stichtagsbezogenheit der Merkmale       | Stichtag der Gebäude- und Wohnungszählung war der 9. Mai 2011. Alle Angaben beziehen sich auf diesen Zeitpunkt.  |

| Merkmal                                       | Definition   |
|---|--|
| Typ des privaten Haushalts<br>(nach Familien) | <p>Dieses Merkmal beschreibt, in welcher Konstellation die Personen eines privaten Haushalts gemeinschaftlich leben, mit Fokus auf die Existenz von Kindern im privaten Haushalt.</p> <p><b>Einpersonenhaushalte (Singlehaushalte)</b></p> <p>► Ein Einpersonenhaushalt bezeichnet einen privaten Haushalt mit einer allein lebenden Person.</p> <p><b>Paare ohne Kind(er)</b></p> <p><b>Paare mit Kind(ern)</b></p> <p><b>Alleinerziehende Elternteile</b></p> <p>► Eine alleinerziehende Mutter oder ein alleinerziehender Vater ist ein Elternteil ohne Partner/-in mit mindestens einem Kind innerhalb eines privaten Haushalts.</p> <p><b>Mehrpersonenhaushalte ohne Kernfamilie</b></p> <p>► Unter Mehrpersonenhaushalten ohne Kernfamilie werden alle anderen privaten Mehrpersonenhaushalte zusammengefasst, die durch die zuvor genannten Kategorien nicht abgedeckt sind, wie etwa nicht eingetragene Lebenspartnerschaften gleichgeschlechtlicher Paare, Wohngemeinschaften, Großeltern-Enkel-Haushalte ohne Elternteile etc.</p> |
| Wohnung                                       | <p>Unter einer Wohnung sind nach außen abgeschlossene, zu Wohnzwecken bestimmte, in der Regel zusammenliegende Räume zu verstehen, die die Führung eines eigenen Haushalts ermöglichen und nicht vollständig für gewerbliche Zwecke genutzt werden.</p> <p>Eine Wohnung muss nicht notwendigerweise eine Küche oder Kochnische enthalten.</p> <p>Wohnungen haben einen eigenen Eingang unmittelbar vom Freien, von einem Treppenhaus oder einem Vorraum. Zur Wohnung können aber auch außerhalb des eigentlichen Wohnungsabschlusses liegende, zu Wohnzwecken ausgebaute Keller- oder Bodenräume (z. B. Mansarden) gehören.</p>  |
| Zahl der Räume                                | <p>Die Zahl der Räume umfasst alle Wohn-, Ess- und Schlafzimmer und andere separate Räume (z. B. bewohnbare Keller- und Bodenräume) von mindestens 6 m<sup>2</sup> Größe sowie abgeschlossene Küchen, unabhängig von deren Größe. Bad, Toilette, Flur und Wirtschaftsräume werden grundsätzlich nicht mitgezählt. Ein Wohnzimmer mit einer Essecke, Schlafnische oder Kochnische ist als ein Raum zu zählen. Dementsprechend bestehen Wohnungen, in denen es keine bauliche Trennung der einzelnen Wohnbereiche gibt (z. B. sogenannte „Loftwohnungen“), aus nur einem Raum.</p> <p><b>1 Raum</b></p> <p><b>2 Räume</b></p> <p><b>3 Räume</b></p> <p><b>4 Räume</b></p> <p><b>5 Räume</b></p> <p><b>6 Räume</b></p> <p><b>7 und mehr Räume</b></p>   |

## **Herausgeber**

Statistisches Landesamt Rheinland-Pfalz  
Mainzer Straße 14-16  
56130 Bad Ems

## **Auskunftsdienst**

E-Mail: [info@statistik.rlp.de](mailto:info@statistik.rlp.de)  
Telefon: 02603 71-4444  
Telefax: 02603 71-19 4444

## **Copyright**

© Statistisches Landesamt Rheinland-Pfalz  
Bad Ems 2014

Vervielfältigung und Verbreitung mit Quellenangabe gestattet.







Rheinland-Pfalz

STATISTISCHES LANDESAMT



# zensus 2011

## **Gebäude und Wohnungen sowie Wohnverhältnisse der Haushalte**

Gemeinde  
Sassen

am 9. Mai 2011

Ergebnisse des Zensus 2011



## Inhaltsverzeichnis

|   |    |
|---|----|
| Einführung .....  | 4  |
| Rechtliche Grundlagen .....   | 4  |
| Methode .....   | 4  |
| Systematik von Gebäuden und Wohnungen .....   | 5  |
| Tabellen  |    |
| 1.1 Gebäude mit Wohnraum und Wohnungen in Gebäuden mit Wohnraum<br>nach Baujahr, Gebäudetyp, Zahl der Wohnungen, Eigentumsform und Heizungsart .....        | 6  |
| 1.2 Gebäude mit Wohnraum nach Baujahr und Gebäudeart, Gebäudetyp,<br>Zahl der Wohnungen, Eigentumsform und Heizungsart .....                                | 8  |
| 1.3.1 Gebäude mit Wohnraum nach regionaler Einheit und Baujahr, Gebäudeart,<br>Gebäudetyp, Zahl der Wohnungen, Eigentumsform und Heizungsart .....          | 10 |
| 1.3.2 Gebäude mit Wohnraum nach regionaler Einheit und Baujahr, Gebäudeart,<br>Gebäudetyp, Zahl der Wohnungen, Eigentumsform und Heizungsart – in % – ..... | 12 |
| 2.1 Wohnungen in Gebäuden mit Wohnraum nach Art der Nutzung,<br>Fläche der Wohnung, Zahl der Räume und Ausstattung .....                                    | 14 |
| 2.2.1 Wohnungen in Gebäuden mit Wohnraum nach regionaler Einheit und<br>Art der Nutzung, Fläche der Wohnung, Zahl der Räume und Ausstattung .....           | 15 |
| 2.2.2 Wohnungen in Gebäuden mit Wohnraum nach regionaler Einheit und<br>Art der Nutzung, Fläche der Wohnung, Zahl der Räume und Ausstattung – in % – .....  | 16 |
| 3.1 Gebäude- und Wohnungskennzahlen im regionalen Vergleich .....   | 17 |
| 3.2 Weitere Wohnungskennzahlen im regionalen Vergleich .....  | 20 |
| 4.1 Haushalte nach Typ des privaten Haushalts (nach Familien) und Art der Wohnungs-<br>nutzung, Fläche der Wohnung und Zahl der Räume .....                 | 23 |
| 4.2 Haushalte nach Größe des privaten Haushalts und Art der Wohnungsnutzung,<br>Fläche der Wohnung und Zahl der Räume .....                                 | 24 |
| 4.3 Haushalte nach Seniorenstatus des privaten Haushalts und Art der Wohnungsnutzung,<br>Fläche der Wohnung und Zahl der Räume .....                        | 25 |
| Definitionen .....  | 26 |

## Einführung

Der Zensus 2011 ist eine Bevölkerungs-, Gebäude- und Wohnungszählung. Dabei werden – soweit möglich – bereits vorhandene Daten aus Verwaltungsregistern für statistische Zwecke genutzt. Eine Haushaltebefragung auf Stichprobenbasis, eine Vollerhebung aller an Anschriften mit Sonderbereichen lebenden Personen (Wohnheime und Gemeinschaftsunterkünfte) sowie eine postalische Befragung zu Gebäude- und Wohnungsdaten bei den Eigentümerinnen und Eigentümern oder Verwalterinnen und Verwaltern ergänzen und korrigieren die Informationen aus den Registern. Eine traditionelle Volkszählung inklusive einer Gebäude- und Wohnungszählung wurde in den alten Bundesländern letztmalig 1987, in der DDR letztmalig 1981 durchgeführt. Eine Gebäude- und Wohnungszählung fand nach der Wiedervereinigung nur in den neuen Bundesländern im Jahr 1995 statt.

Ziel des Zensus 2011 war zum einen die Ermittlung der amtlichen Einwohnerzahlen zum Stichtag 9. Mai 2011. Zum anderen wurden wichtige Strukturinformationen erhoben, welche eine umfassende Datengrundlage bieten, wie die Menschen in Deutschland leben, wohnen und arbeiten.

Die vorliegende Publikation präsentiert Ergebnisse des Zensus 2011 zu den Themen Gebäude, Wohnungen und Wohnverhältnisse von Haushalten nach Abschluss der Datenaufbereitung.

## Rechtliche Grundlagen

Die rechtlichen Grundlagen des Zensus 2011 bilden

- die Verordnung Europäische Gemeinschaft (EG) Nummer 763/2008 des Europäischen Parlaments und des Rates vom 9. Juli 2008 über Volks- und Wohnungszählungen,
- das Zensusvorbereitungsgesetz (ZensVorbG 2011),
- das Zensusgesetz 2011 (ZensG 2011),
- die Stichprobenverordnung Zensusgesetz 2011 (StichprobenV),
- sowie die jeweiligen landesrechtlichen Regelungen zur Ausführung des ZensG 2011.

Nach § 1 Abs. 1 ZensG 2011 führten die Statistischen Ämter des Bundes und der Länder eine Bevölkerungs-, Gebäude- und Wohnungszählung (Zensus) mit Stand zum 9. Mai 2011 (Berichtszeitpunkt) als Bundesstatistik durch.

Gemäß § 1 Abs. 3 ZensG 2011 dient der Zensus unter anderem der Gewinnung von Grunddaten für das Gesamtsystem der amtlichen Statistik sowie von Strukturdaten über die Bevölkerung als Datengrundlage für vielfältige politische Entscheidungen.

Die nachstehend veröffentlichten Ergebnisse wurden auf Basis folgender Erhebungen und statistischer Verfahren ermittelt:

- Daten aus der Gebäude- und Wohnungszählung (§ 6 ZensG 2011),
- Daten aus der Zusammenführung der Datensätze und Haushaltegenerierung (§ 9 Abs. 3 ZensG 2011).

## Methode

Da es in Deutschland zu Gebäude- und Wohnungsdaten keine flächendeckenden Register gibt, wurden die Angaben zu Gebäuden und Wohnungen durch eine postalische Befragung der Eigentümerinnen und Eigentümer oder Verwalterinnen und Verwalter von Gebäuden und Wohnungen sowie bewohnten Unterkünften gewonnen. Die zum Stichtag 9. Mai 2011 als Vollerhebung durchgeführte Gebäude- und Wohnungszählung liefert Informationen zu Gebäuden mit Wohnraum sowie zu den darin befindlichen Wohnungen. Zu rein gewerblich genutzten Objekten werden keine Informationen angeboten.

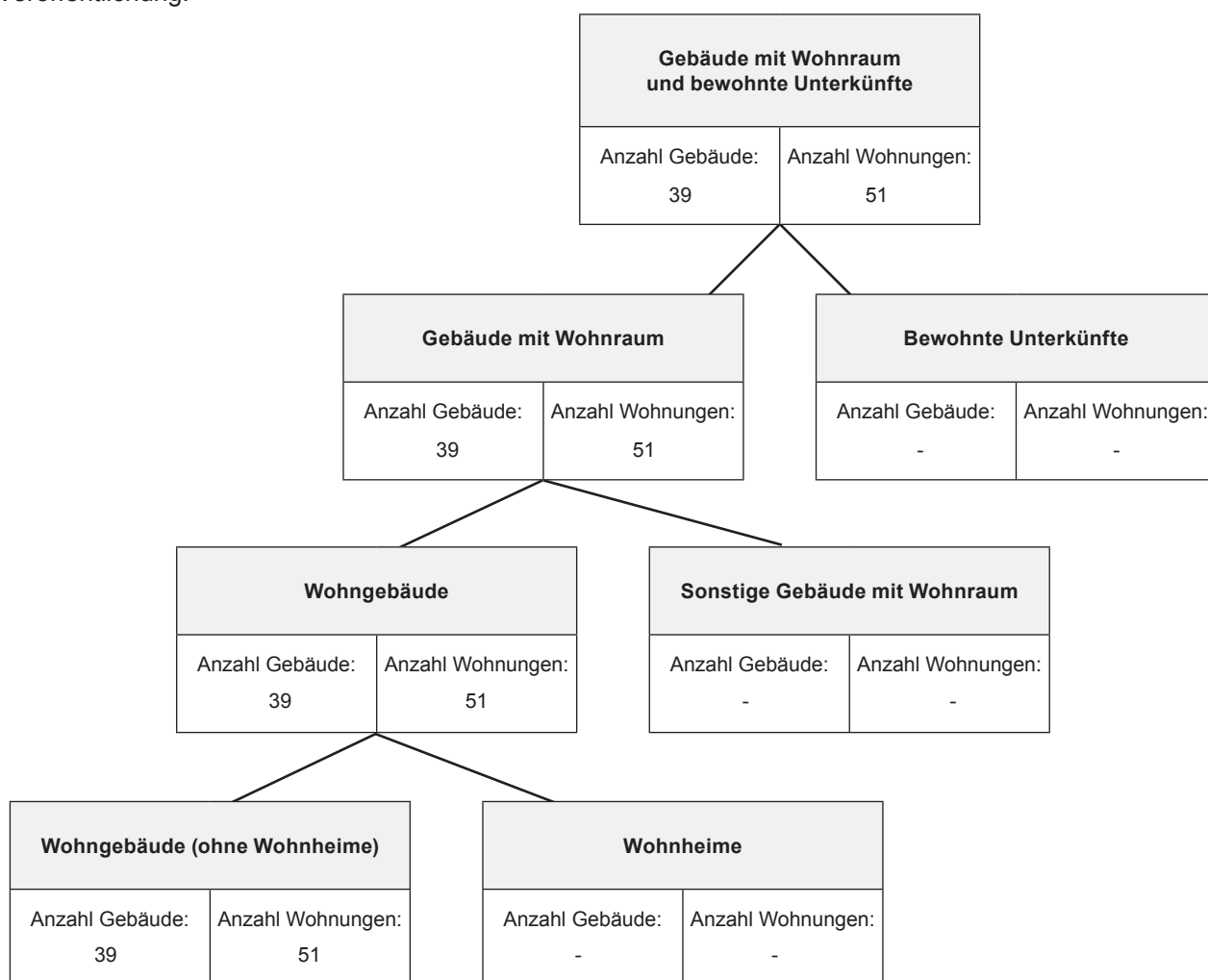
Durch das statistische Verfahren der Haushaltegenerierung stehen nicht nur die gesammelten Informationen zu Bevölkerung, Gebäuden und Wohnungen zur Verfügung, sondern zusätzlich auch Angaben zu Haushalts- und Familienstrukturen. Dabei wurden anschriftenweise Personen zu Haushalten zusammengefasst und den in der Gebäude- und Wohnungszählung erfassten Wohnungen zugeordnet. Die Haushaltegenerierung bildet daher die Wohnhaushalte an einer Anschrift ab. Die Zahl der Haushalte kann von der Zahl der bewohnten Wohnungen abweichen, da ein Haushalt beispielsweise bei Umzügen vorübergehend mehrere Wohnungen nutzen kann.

Bei allen Veröffentlichungen der amtlichen Statistik in Deutschland sind die Einzelangaben der Befragten grundsätzlich geheim zu halten (§ 16 Bundesstatistikgesetz). Bei allen Ergebnisbestandteilen aus Registerauszählungen oder Vollerhebungen des Zensus 2011 erfolgt die Geheimhaltung durch das maschinelle, datenverändernde Verfahren SAFE (Verfahren zur **s**icheren **A**nonymisierung für **E**inzeldaten). Dieses Verfahren stellt sicher, dass bereits vor Erstellung einer Ergebnistabelle kein Datensatz vorhanden ist, welcher Rückschlüsse auf Einzelfälle zulässt.

Weiterführende methodische Informationen zum Zensusmodell und zur Geheimhaltung stehen unter [www.zensus2011.de](http://www.zensus2011.de) zur Verfügung.

## Systematik von Gebäuden und Wohnungen

Im Rahmen des Zensus 2011 werden die Gebäude und Wohnungen nach der Art des Gebäudes in hierarchischen Strukturen abgebildet. Nachstehende Abbildung zeigt die Ergebnisse für die regionale Einheit dieser Veröffentlichung.



Die Ergebnisse zur Gebäude- und Wohnungszählung betrachten ausschließlich Gebäude mit Wohnraum. Bewohnte Unterkünfte bleiben daher für die Ergebnistabellen unberücksichtigt.

## 1.1 Gebäude mit Wohnraum und Wohnungen in Gebäuden mit Wohnraum nach Baujahr, Gebäudetyp, Zahl der Wohnungen, Eigentumsform und Heizungsart

|  | Gebäude mit Wohnraum |           | darunter    |           |
|--|----------------------|-----------|-------------|-----------|
|  |                      |           | Wohngebäude |           |
|  | Gebäude              | Wohnungen | Gebäude     | Wohnungen |
|  | Anzahl               | Anzahl    | Anzahl      | Anzahl    |
| <b>Insgesamt</b>                             |                      |           |             |           |
| Insgesamt                                    | 39                   | 51        | 39          | 51        |
| <b>Baujahr</b>                               |                      |           |             |           |
| Vor 1919                                     | 10                   | 13        | 10          | 13        |
| 1919 - 1948                                  | -                    | (3)       | -           | (3)       |
| 1949 - 1978                                  | (23)                 | (29)      | (23)        | (29)      |
| 1979 - 1986                                  | 3                    | 3         | 3           | 3         |
| 1987 - 1990                                  | -                    | -         | -           | -         |
| 1991 - 1995                                  | 3                    | 3         | 3           | 3         |
| 1996 - 2000                                  | -                    | -         | -           | -         |
| 2001 - 2004                                  | -                    | -         | -           | -         |
| 2005 - 2008                                  | -                    | -         | -           | -         |
| 2009 und später                              | -                    | -         | -           | -         |
| <b>Gebäudetyp nach Zahl der Wohnungen</b>    |                      |           |             |           |
| Freistehendes Haus Insgesamt                 | 35                   | 44        | 35          | 44        |
| mit 1 Wohnung                                | 29                   | 29        | 29          | 29        |
| mit 2 Wohnungen                              | 6                    | 15        | 6           | 15        |
| mit 3 und mehr Wohnungen                     | -                    | -         | -           | -         |
| Doppelhaushälfte Insgesamt                   | -                    | -         | -           | -         |
| mit 1 Wohnung                                | -                    | -         | -           | -         |
| mit 2 Wohnungen                              | -                    | -         | -           | -         |
| mit 3 und mehr Wohnungen                     | -                    | -         | -           | -         |
| Gereihtes Haus Insgesamt                     | -                    | -         | -           | -         |
| mit 1 Wohnung                                | -                    | -         | -           | -         |
| mit 2 Wohnungen                              | -                    | -         | -           | -         |
| mit 3 und mehr Wohnungen                     | -                    | -         | -           | -         |
| Anderer Gebäudetyp Insgesamt                 | 4                    | 7         | 4           | 7         |
| mit 1 Wohnung                                | 4                    | 4         | 4           | 4         |
| mit 2 Wohnungen                              | -                    | 3         | -           | 3         |
| mit 3 und mehr Wohnungen                     | -                    | -         | -           | -         |
| <b>Zahl der Wohnungen im Gebäude</b>         |                      |           |             |           |
| 1 Wohnung                                    | 33                   | 33        | 33          | 33        |
| 2 Wohnungen                                  | 6                    | 18        | 6           | 18        |
| 3 - 6 Wohnungen                              | -                    | -         | -           | -         |
| 7 - 12 Wohnungen                             | -                    | -         | -           | -         |
| 13 und mehr Wohnungen                        | -                    | -         | -           | -         |
| <b>Eigentumsform des Gebäudes</b>            |                      |           |             |           |
| Gemeinschaft von Wohnungseigentümern/-innen  | 3                    | 6         | 3           | 6         |
| Privatperson/-en                             | 36                   | 45        | 36          | 45        |
| Wohnungsgenossenschaft                       | -                    | -         | -           | -         |
| Kommune oder kommunales Wohnungsunternehmen  | -                    | -         | -           | -         |
| Privatwirtschaftliches Wohnungsunternehmen   | -                    | -         | -           | -         |
| Anderes privatwirtschaftliches Unternehmen   | -                    | -         | -           | -         |
| Bund oder Land                               | -                    | -         | -           | -         |
| Organisation ohne Erwerbszweck (z.B. Kirche) | -                    | -         | -           | -         |

Noch: 1.1 Gebäude mit Wohnraum und Wohnungen in Gebäuden mit Wohnraum nach Baujahr, Gebäudetyp,  
Zahl der Wohnungen, Eigentumsform und Heizungsart

|  | Gebäude mit Wohnraum |           | darunter    |           |
|--|----------------------|-----------|-------------|-----------|
|  |                      |           | Wohngebäude |           |
|  | Gebäude              | Wohnungen | Gebäude     | Wohnungen |
|  | Anzahl               | Anzahl    | Anzahl      | Anzahl    |
| <b>Heizungsart</b>                               |                      |           |             |           |
| Fernheizung (Fernwärme)                          | -                    | -         | -           | -         |
| Etagenheizung                                    | -                    | -         | -           | -         |
| Blockheizung                                     | -                    | -         | -           | -         |
| Zentralheizung                                   | 30                   | 39        | 30          | 39        |
| Einzel-/Mehrraumöfen (auch Nachtspeicherheizung) | 9                    | 9         | 9           | 9         |
| Keine Heizung im Gebäude oder in den Wohnungen   | -                    | 3         | -           | 3         |

Bei den ausgewiesenen Wohnungszahlen sind gewerblich genutzte Wohnungen nicht, Diplomatenwohnungen/Wohnungen ausländischer Streitkräfte nur in der „Insgesamt-Zeile“ berücksichtigt.

Die ausgewiesenen Zahlen zu „Gebäudetyp nach Zahl der Wohnungen“ und „Zahl der Wohnungen im Gebäude“ können Abweichungen zwischen der Anzahl der Gebäude und der entsprechenden Zahl der Wohnungen in diesen Gebäuden aufweisen. Dies ist auf das beim Zensus 2011 eingesetzte Geheimhaltungsverfahren zurückzuführen sowie auf die in den Wohnungsauswertungen nicht berücksichtigten Diplomatenwohnungen/Wohnungen ausländischer Streitkräfte bzw. gewerblich genutzten Wohnungen.

## 1.2 Gebäude mit Wohnraum nach Baujahr und Gebäudeart, Gebäudetyp, Zahl der Wohnungen, Eigentumsform und Heizungsart

|  | Insgesamt | Baujahr (Jahrzwanzigste) |             |             |                 |
|--|-----------|--------------------------|-------------|-------------|-----------------|
|  |           | Vor 1950                 | 1950 - 1969 | 1970 - 1989 | 1990 und später |
|  | Anzahl    | Anzahl                   | Anzahl      | Anzahl      | Anzahl          |
| <b>Insgesamt</b>                             |           |                          |             |             |                 |
| Insgesamt                                    | 39        | (10)                     | 13          | 13          | 3               |
| <b>Art des Gebäudes</b>                      |           |                          |             |             |                 |
| Gebäude mit Wohnraum                         | 39        | (10)                     | 13          | 13          | 3               |
| Wohngebäude                                  | 39        | (10)                     | 13          | 13          | 3               |
| Wohngebäude (ohne Wohnheime)                 | 39        | (10)                     | 13          | 13          | 3               |
| Wohnheime                                    | -         | -                        | -           | -           | -               |
| Sonstige Gebäude mit Wohnraum                | -         | -                        | -           | -           | -               |
| <b>Gebäudetyp nach Zahl der Wohnungen</b>    |           |                          |             |             |                 |
| Freistehendes Haus Insgesamt                 | 35        | (6)                      | 13          | 13          | 3               |
| mit 1 Wohnung                                | 29        | (3)                      | 13          | 10          | 3               |
| mit 2 Wohnungen                              | 6         | 3                        | -           | 3           | -               |
| mit 3 und mehr Wohnungen                     | -         | -                        | -           | -           | -               |
| Doppelhaushälfte Insgesamt                   | -         | -                        | -           | -           | -               |
| mit 1 Wohnung                                | -         | -                        | -           | -           | -               |
| mit 2 Wohnungen                              | -         | -                        | -           | -           | -               |
| mit 3 und mehr Wohnungen                     | -         | -                        | -           | -           | -               |
| Gereihtes Haus Insgesamt                     | -         | -                        | -           | -           | -               |
| mit 1 Wohnung                                | -         | -                        | -           | -           | -               |
| mit 2 Wohnungen                              | -         | -                        | -           | -           | -               |
| mit 3 und mehr Wohnungen                     | -         | -                        | -           | -           | -               |
| Anderer Gebäudetyp Insgesamt                 | 4         | 4                        | -           | -           | -               |
| mit 1 Wohnung                                | 4         | 4                        | -           | -           | -               |
| mit 2 Wohnungen                              | -         | -                        | -           | -           | -               |
| mit 3 und mehr Wohnungen                     | -         | -                        | -           | -           | -               |
| <b>Zahl der Wohnungen im Gebäude</b>         |           |                          |             |             |                 |
| 1 Wohnung                                    | 33        | (7)                      | 13          | 10          | 3               |
| 2 Wohnungen                                  | 6         | 3                        | -           | 3           | -               |
| 3 - 6 Wohnungen                              | -         | -                        | -           | -           | -               |
| 7 - 12 Wohnungen                             | -         | -                        | -           | -           | -               |
| 13 und mehr Wohnungen                        | -         | -                        | -           | -           | -               |
| <b>Eigentumsform des Gebäudes</b>            |           |                          |             |             |                 |
| Gemeinschaft von Wohnungseigentümern/-innen  | 3         | 3                        | -           | -           | -               |
| Privatperson/-en                             | 36        | (7)                      | 13          | 13          | 3               |
| Wohnungsgenossenschaft                       | -         | -                        | -           | -           | -               |
| Kommune oder kommunales Wohnungsunternehmen  | -         | -                        | -           | -           | -               |
| Privatwirtschaftliches Wohnungsunternehmen   | -         | -                        | -           | -           | -               |
| Anderes privatwirtschaftliches Unternehmen   | -         | -                        | -           | -           | -               |
| Bund oder Land                               | -         | -                        | -           | -           | -               |
| Organisation ohne Erwerbszweck (z.B. Kirche) | -         | -                        | -           | -           | -               |



Noch: 1.2 Gebäude mit Wohnraum nach Baujahr und Gebäudeart, Gebäudetyp, Zahl der Wohnungen,  
Eigentumsform und Heizungsart

|   | Insgesamt | Baujahr (Jahrzwanzigste) |             |             |                 |
|---|-----------|--------------------------|-------------|-------------|-----------------|
|   |           | Vor 1950                 | 1950 - 1969 | 1970 - 1989 | 1990 und später |
|   | Anzahl    | Anzahl                   | Anzahl      | Anzahl      | Anzahl          |
| <b>Heizungsart</b>                                  |           |                          |             |             |                 |
| Fernheizung (Fernwärme)                             | -         | -                        | -           | -           | -               |
| Etagenheizung                                       | -         | -                        | -           | -           | -               |
| Blockheizung  | -         | -                        | -           | -           | -               |
| Zentralheizung                                      | 30        | 10                       | 7           | 10          | 3               |
| Einzel-/Mehrraumöfen (auch<br>Nachtspeicherheizung) | 9         | -                        | 6           | 3           | -               |
| Keine Heizung im Gebäude oder in<br>den Wohnungen   | -         | -                        | -           | -           | -               |

## 1.3.1 Gebäude mit Wohnraum nach regionaler Einheit und Baujahr, Gebäudeart, Gebäudetyp, Zahl der Wohnungen, Eigentumsform und Heizungsart

|   | Gebäude |                          |                       |                 |             |
|---|---------|--------------------------|-----------------------|-----------------|-------------|
|   | Sassen  | Verbandsgemeinde Kelberg | Landkreis Vulkaneifel | Rheinland-Pfalz | Deutschland |
|   | Anzahl  | Anzahl                   | Anzahl                | Anzahl          | Anzahl      |
| <b>Insgesamt</b>                          |         |                          |                       |                 |             |
| Insgesamt                                 | 39      | 2 922                    | 23 720                | 1 183 475       | 18 922 618  |
| <b>Baujahr</b>                            |         |                          |                       |                 |             |
| Vor 1919                                  | 10      | 353                      | 3 744                 | 181 833         | 2 655 042   |
| 1919 - 1948                               | -       | 370                      | 2 215                 | 123 453         | 2 307 543   |
| 1949 - 1978                               | (23)    | 1 177                    | 9 290                 | 462 714         | 7 188 157   |
| 1979 - 1986                               | 3       | 323                      | 2 600                 | 120 331         | 1 828 250   |
| 1987 - 1990                               | -       | (106)                    | 817                   | 47 821          | 736 588     |
| 1991 - 1995                               | 3       | (165)                    | 1 365                 | 69 320          | 1 153 484   |
| 1996 - 2000                               | -       | 203                      | 1 782                 | 79 166          | 1 434 704   |
| 2001 - 2004                               | -       | 98                       | 982                   | 47 349          | 790 074     |
| 2005 - 2008                               | -       | 95                       | 669                   | 36 981          | 594 658     |
| 2009 und später                           | -       | 32                       | 256                   | 14 507          | 234 118     |
| <b>Art des Gebäudes</b>                   |         |                          |                       |                 |             |
| Gebäude mit Wohnraum                      | 39      | 2 922                    | 23 720                | 1 183 475       | 18 922 618  |
| Wohngebäude                               | 39      | 2 810                    | 22 800                | 1 140 000       | 18 259 360  |
| Wohngebäude (ohne Wohnheime)              | 39      | 2 807                    | 22 794                | 1 139 024       | 18 239 634  |
| Wohnheime                                 | -       | 3                        | 6                     | 976             | 19 726      |
| Sonstige Gebäude mit Wohnraum             | -       | (112)                    | 920                   | 43 475          | 663 258     |
| <b>Gebäudetyp nach Zahl der Wohnungen</b> |         |                          |                       |                 |             |
| Freistehendes Haus Insgesamt              | 35      | 2 581                    | 18 981                | 813 645         | 11 670 098  |
| mit 1 Wohnung                             | 29      | 2 088                    | 14 970                | 597 607         | 7 865 099   |
| mit 2 Wohnungen                           | 6       | 369                      | 2 930                 | 143 967         | 2 363 400   |
| mit 3 und mehr Wohnungen                  | -       | 124                      | 1 081                 | 72 071          | 1 441 599   |
| Doppelhaushälfte Insgesamt                | -       | (109)                    | 1 714                 | 131 807         | 2 767 712   |
| mit 1 Wohnung                             | -       | (76)                     | 1 270                 | 93 446          | 1 961 269   |
| mit 2 Wohnungen                           | -       | 15                       | 301                   | 21 364          | 424 662     |
| mit 3 und mehr Wohnungen                  | -       | (18)                     | 143                   | 16 997          | 381 781     |
| Gereihtes Haus Insgesamt                  | -       | 95                       | 1 896                 | 187 370         | 3 714 711   |
| mit 1 Wohnung                             | -       | 66                       | 1 400                 | 119 829         | 2 093 366   |
| mit 2 Wohnungen                           | -       | 23                       | 270                   | 22 255          | 311 332     |
| mit 3 und mehr Wohnungen                  | -       | 6                        | 226                   | 45 286          | 1 310 013   |
| Anderer Gebäudetyp Insgesamt              | 4       | (137)                    | 1 129                 | 50 653          | 770 097     |
| mit 1 Wohnung                             | 4       | 97                       | 857                   | 33 076          | 419 909     |
| mit 2 Wohnungen                           | -       | (33)                     | (175)                 | 7 730           | 130 258     |
| mit 3 und mehr Wohnungen                  | -       | 7                        | 97                    | 9 847           | 219 930     |
| <b>Zahl der Wohnungen im Gebäude</b>      |         |                          |                       |                 |             |
| 1 Wohnung                                 | 33      | 2 327                    | 18 497                | 843 958         | 12 339 643  |
| 2 Wohnungen                               | 6       | 440                      | 3 676                 | 195 316         | 3 229 652   |
| 3 - 6 Wohnungen                           | -       | 146                      | 1 418                 | 114 928         | 2 251 854   |
| 7 - 12 Wohnungen                          | -       | 9                        | 97                    | 23 254          | 882 631     |
| 13 und mehr Wohnungen                     | -       | -                        | (32)                  | 6 019           | 218 838     |

Noch: 1.3.1 Gebäude mit Wohnraum nach regionaler Einheit und Baujahr, Gebäudeart, Gebäudetyp, Zahl der Wohnungen, Eigentumsform und Heizungsart

|  | Gebäude |                          |                       |                 |             |
|--|---------|--------------------------|-----------------------|-----------------|-------------|
|  | Sassen  | Verbandsgemeinde Kelberg | Landkreis Vulkaneifel | Rheinland-Pfalz | Deutschland |
|  | Anzahl  | Anzahl                   | Anzahl                | Anzahl          | Anzahl      |
| <b>Eigentumsform des Gebäudes</b>                |         |                          |                       |                 |             |
| Gemeinschaft von Wohnungseigentümern/-innen      | 3       | 116                      | 1 132                 | 88 519          | 1 767 017   |
| Privatperson/-en                                 | 36      | 2 787                    | 22 381                | 1 060 228       | 15 968 275  |
| Wohnungsgenossenschaft                           | -       | -                        | -                     | 3 425           | 288 767     |
| Kommune oder kommunales Wohnungsunternehmen      | -       | 7                        | 48                    | 12 683          | 332 089     |
| Privatwirtschaftliches Wohnungsunternehmen       | -       | 6                        | 47                    | 8 438           | 316 086     |
| Anderes privatwirtschaftliches Unternehmen       | -       | -                        | 59                    | 4 760           | 131 832     |
| Bund oder Land                                   | -       | -                        | 3                     | 1 109           | 44 215      |
| Organisation ohne Erwerbszweck (z.B. Kirche)     | -       | 6                        | 50                    | 4 313           | 74 337      |
| <b>Heizungsart</b>                               |         |                          |                       |                 |             |
| Fernheizung (Fernwärme)                          | -       | 28                       | 317                   | 28 315          | 1 020 473   |
| Etagenheizung                                    | -       | 40                       | 447                   | 69 769          | 1 218 091   |
| Blockheizung                                     | -       | 4                        | (89)                  | 5 500           | 186 429     |
| Zentralheizung                                   | 30      | 2 412                    | 18 994                | 964 750         | 14 951 706  |
| Einzel-/Mehrraumöfen (auch Nachtspeicherheizung) | 9       | 368                      | 3 512                 | 103 185         | 1 435 746   |
| Keine Heizung im Gebäude oder in den Wohnungen   | -       | 70                       | 361                   | 11 956          | 110 173     |

## 1.3.2 Gebäude mit Wohnraum nach regionaler Einheit und Baujahr, Gebäudeart, Gebäudetyp, Zahl der Wohnungen, Eigentumsform und Heizungsart -in %-

|   | Gebäude |                          |                       |                 |             |
|---|---------|--------------------------|-----------------------|-----------------|-------------|
|   | Sassen  | Verbandsgemeinde Kelberg | Landkreis Vulkaneifel | Rheinland-Pfalz | Deutschland |
|   | %       | %                        | %                     | %               | %           |
| <b>Baujahr</b>                            |         |                          |                       |                 |             |
| Vor 1919                                  | 25,6    | 12,1                     | 15,8                  | 15,4            | 14,0        |
| 1919 - 1948                               | -       | 12,7                     | 9,3                   | 10,4            | 12,2        |
| 1949 - 1978                               | (59,0)  | 40,3                     | 39,2                  | 39,1            | 38,0        |
| 1979 - 1986                               | 7,7     | 11,1                     | 11,0                  | 10,2            | 9,7         |
| 1987 - 1990                               | -       | (3,6)                    | 3,4                   | 4,0             | 3,9         |
| 1991 - 1995                               | 7,7     | (5,6)                    | 5,8                   | 5,9             | 6,1         |
| 1996 - 2000                               | -       | 6,9                      | 7,5                   | 6,7             | 7,6         |
| 2001 - 2004                               | -       | 3,4                      | 4,1                   | 4,0             | 4,2         |
| 2005 - 2008                               | -       | 3,3                      | 2,8                   | 3,1             | 3,1         |
| 2009 und später                           | -       | 1,1                      | 1,1                   | 1,2             | 1,2         |
| <b>Art des Gebäudes</b>                   |         |                          |                       |                 |             |
| Gebäude mit Wohnraum                      | 100,0   | 100,0                    | 100,0                 | 100,0           | 100,0       |
| Wohngebäude                               | 100,0   | 96,2                     | 96,1                  | 96,3            | 96,5        |
| Wohngebäude (ohne Wohnheime)              | 100,0   | 96,1                     | 96,1                  | 96,2            | 96,4        |
| Wohnheime                                 | -       | 0,1                      | 0,0                   | 0,1             | 0,1         |
| Sonstige Gebäude mit Wohnraum             | -       | (3,8)                    | 3,9                   | 3,7             | 3,5         |
| <b>Gebäudetyp nach Zahl der Wohnungen</b> |         |                          |                       |                 |             |
| Freistehendes Haus Insgesamt              | 89,7    | 88,3                     | 80,0                  | 68,8            | 61,7        |
| mit 1 Wohnung                             | 74,4    | 71,5                     | 63,1                  | 50,5            | 41,6        |
| mit 2 Wohnungen                           | 15,4    | 12,6                     | 12,4                  | 12,2            | 12,5        |
| mit 3 und mehr Wohnungen                  | -       | 4,2                      | 4,6                   | 6,1             | 7,6         |
| Doppelhaushälfte Insgesamt                | -       | (3,7)                    | 7,2                   | 11,1            | 14,6        |
| mit 1 Wohnung                             | -       | (2,6)                    | 5,4                   | 7,9             | 10,4        |
| mit 2 Wohnungen                           | -       | 0,5                      | 1,3                   | 1,8             | 2,2         |
| mit 3 und mehr Wohnungen                  | -       | (0,6)                    | 0,6                   | 1,4             | 2,0         |
| Gereihtes Haus Insgesamt                  | -       | 3,3                      | 8,0                   | 15,8            | 19,6        |
| mit 1 Wohnung                             | -       | 2,3                      | 5,9                   | 10,1            | 11,1        |
| mit 2 Wohnungen                           | -       | 0,8                      | 1,1                   | 1,9             | 1,6         |
| mit 3 und mehr Wohnungen                  | -       | 0,2                      | 1,0                   | 3,8             | 6,9         |
| Anderer Gebäudetyp Insgesamt              | 10,3    | (4,7)                    | 4,8                   | 4,3             | 4,1         |
| mit 1 Wohnung                             | 10,3    | 3,3                      | 3,6                   | 2,8             | 2,2         |
| mit 2 Wohnungen                           | -       | (1,1)                    | (0,7)                 | 0,7             | 0,7         |
| mit 3 und mehr Wohnungen                  | -       | 0,2                      | 0,4                   | 0,8             | 1,2         |
| <b>Zahl der Wohnungen im Gebäude</b>      |         |                          |                       |                 |             |
| 1 Wohnung                                 | 84,6    | 79,6                     | 78,0                  | 71,3            | 65,2        |
| 2 Wohnungen                               | 15,4    | 15,1                     | 15,5                  | 16,5            | 17,1        |
| 3 - 6 Wohnungen                           | -       | 5,0                      | 6,0                   | 9,7             | 11,9        |
| 7 - 12 Wohnungen                          | -       | 0,3                      | 0,4                   | 2,0             | 4,7         |
| 13 und mehr Wohnungen                     | -       | -                        | (0,1)                 | 0,5             | 1,2         |

Noch: 1.3.2 Gebäude mit Wohnraum nach regionaler Einheit und Baujahr, Gebäudeart, Gebäudetyp, Zahl der Wohnungen, Eigentumsform und Heizungsart -in %-

|  | Gebäude |                          |                       |                 |             |
|--|---------|--------------------------|-----------------------|-----------------|-------------|
|  | Sassen  | Verbandsgemeinde Kelberg | Landkreis Vulkaneifel | Rheinland-Pfalz | Deutschland |
|  | %       | %                        | %                     | %               | %           |
| <b>Eigentumsform des Gebäudes</b>                |         |                          |                       |                 |             |
| Gemeinschaft von Wohnungseigentümern/-innen      | 7,7     | 4,0                      | 4,8                   | 7,5             | 9,3         |
| Privatperson/-en                                 | 92,3    | 95,4                     | 94,4                  | 89,6            | 84,4        |
| Wohnungsgenossenschaft                           | -       | -                        | -                     | 0,3             | 1,5         |
| Kommune oder kommunales Wohnungsunternehmen      | -       | 0,2                      | 0,2                   | 1,1             | 1,8         |
| Privatwirtschaftliches Wohnungsunternehmen       | -       | 0,2                      | 0,2                   | 0,7             | 1,7         |
| Anderes privatwirtschaftliches Unternehmen       | -       | -                        | 0,2                   | 0,4             | 0,7         |
| Bund oder Land                                   | -       | -                        | 0,0                   | 0,1             | 0,2         |
| Organisation ohne Erwerbszweck (z.B. Kirche)     | -       | 0,2                      | 0,2                   | 0,4             | 0,4         |
| <b>Heizungsart</b>                               |         |                          |                       |                 |             |
| Fernheizung (Fernwärme)                          | -       | 1,0                      | 1,3                   | 2,4             | 5,4         |
| Etagenheizung                                    | -       | 1,4                      | 1,9                   | 5,9             | 6,4         |
| Blockheizung                                     | -       | 0,1                      | (0,4)                 | 0,5             | 1,0         |
| Zentralheizung                                   | 76,9    | 82,5                     | 80,1                  | 81,5            | 79,0        |
| Einzel-/Mehrraumöfen (auch Nachtspeicherheizung) | 23,1    | 12,6                     | 14,8                  | 8,7             | 7,6         |
| Keine Heizung im Gebäude oder in den Wohnungen   | -       | 2,4                      | 1,5                   | 1,0             | 0,6         |

Die relativen Ergebnisse beziehen sich auf die Gesamtzahl der Gebäude der jeweiligen regionalen Einheit je betrachtetem Gebäudemerkmal.

Die relativen Werte wurden durch Division von Ergebnissen nach Durchführung der Geheimhaltung errechnet.

## 2.1 Wohnungen in Gebäuden mit Wohnraum nach Art der Nutzung, Fläche der Wohnung, Zahl der Räume und Ausstattung

|  | Wohnungen in Gebäuden mit Wohnraum | davon                     |   |                         |  |
|--|------------------------------------|---------------------------|---|-------------------------|--|
|  |                                    | Wohnungen in Wohngebäuden | davon                                       |                         | Wohnungen in Sonstigen Gebäuden mit Wohnraum |
|  |                                    |                           | Wohnungen in Wohngebäuden (keine Wohnheime) | Wohnungen in Wohnheimen |  |
|  | Anzahl                             | Anzahl                    | Anzahl                                      | Anzahl                  | Anzahl                                       |
| <b>Insgesamt</b>                               |                                    |                           |   |                         |  |
| Insgesamt                                      | 51                                 | 51                        | 51  | -                       | -  |
| <b>Art der Wohnungsnutzung</b>                 |                                    |                           |   |                         |  |
| Von Eigentümer/-in bewohnt                     | 31                                 | 31                        | 31  | -                       | -  |
| Zu Wohnzwecken vermietet (auch mietfrei)       | 6                                  | 6                         | 6   | -                       | -  |
| Ferien- und Freizeitwohnung                    | (11)                               | (11)                      | (11)  | -                       | -  |
| Leer stehend                                   | 3                                  | 3                         | 3   | -                       | -  |
| <b>Fläche der Wohnung in m²</b>                |                                    |                           |   |                         |  |
| Unter 40                                       | -                                  | -                         | -   | -                       | -  |
| 40 - 59  | -                                  | -                         | -   | -                       | -  |
| 60 - 79  | 12                                 | 12                        | 12  | -                       | -  |
| 80 - 99  | 9                                  | 9                         | 9   | -                       | -  |
| 100 - 119                                      | 16                                 | 16                        | 16  | -                       | -  |
| 120 - 139                                      | 8                                  | 8                         | 8   | -                       | -  |
| 140 - 159                                      | 3                                  | 3                         | 3   | -                       | -  |
| 160 - 179                                      | -                                  | -                         | -   | -                       | -  |
| 180 - 199                                      | 3                                  | 3                         | 3   | -                       | -  |
| 200 und mehr                                   | -                                  | -                         | -   | -                       | -  |
| <b>Zahl der Räume</b>                          |                                    |                           |   |                         |  |
| 1 Raum   | -                                  | -                         | -   | -                       | -  |
| 2 Räume  | -                                  | -                         | -   | -                       | -  |
| 3 Räume  | 6                                  | 6                         | 6   | -                       | -  |
| 4 Räume  | 3                                  | 3                         | 3   | -                       | -  |
| 5 Räume  | (26)                               | (26)                      | (26)  | -                       | -  |
| 6 Räume  | 6                                  | 6                         | 6   | -                       | -  |
| 7 und mehr Räume                               | 10                                 | 10                        | 10  | -                       | -  |
| <b>Ausstattung der Wohnung</b>                 |                                    |                           |   |                         |  |
| Badewanne/Dusche und WC vorhanden              | 51                                 | 51                        | 51  | -                       | -  |
| Badewanne/Dusche und WC nicht vorhanden        | -                                  | -                         | -   | -                       | -  |
| Badewanne/Dusche vorhanden, WC nicht vorhanden | -                                  | -                         | -   | -                       | -  |
| Badewanne/Dusche nicht vorhanden, WC vorhanden | -                                  | -                         | -   | -                       | -  |

Bei den ausgewiesenen Wohnungszahlen sind gewerblich genutzte Wohnungen nicht, Diplomatenwohnungen/Wohnungen ausländischer Streitkräfte nur in der „Insgesamt-Zeile“ berücksichtigt.

## 2.2.1 Wohnungen in Gebäuden mit Wohnraum nach regionaler Einheit und Art der Nutzung, Fläche der Wohnung, Zahl der Räume und Ausstattung

|  | Wohnungen |                          |                       |                 |             |
|--|-----------|--------------------------|-----------------------|-----------------|-------------|
|  | Sassen    | Verbandsgemeinde Kelberg | Landkreis Vulkaneifel | Rheinland-Pfalz | Deutschland |
|  | Anzahl    | Anzahl                   | Anzahl                | Anzahl          | Anzahl      |
| <b>Insgesamt</b>                               |           |                          |                       |                 |             |
| Insgesamt                                      | 51        | 3 699                    | 31 880                | 2 010 559       | 40 563 320  |
| <b>Art der Wohnungsnutzung</b>                 |           |                          |                       |                 |             |
| Von Eigentümer/-in bewohnt                     | 31        | 2 440                    | 19 431                | 1 056 986       | 17 292 029  |
| Zu Wohnzwecken vermietet (auch mietfrei)       | 6         | 906                      | 9 426                 | 841 958         | 21 199 913  |
| Ferien- und Freizeitwohnung                    | (11)      | 175                      | 1 486                 | 14 906          | 224 529     |
| Leer stehend                                   | 3         | (178)                    | 1 533                 | 89 040          | 1 828 846   |
| <b>Fläche der Wohnung in m²</b>                |           |                          |                       |                 |             |
| Unter 40                                       | -         | 28                       | 471                   | 79 051          | 2 177 061   |
| 40 - 59  | -         | 214                      | 2 492                 | 219 658         | 7 288 734   |
| 60 - 79  | 12        | 417                      | 4 570                 | 368 640         | 9 663 142   |
| 80 - 99  | 9         | 658                      | 5 625                 | 363 190         | 6 987 435   |
| 100 - 119                                      | 16        | 669                      | 5 122                 | 281 553         | 4 913 194   |
| 120 - 139                                      | 8         | 685                      | 5 754                 | 282 169         | 4 211 779   |
| 140 - 159                                      | 3         | 476                      | 3 526                 | 181 337         | 2 394 089   |
| 160 - 179                                      | -         | (197)                    | 1 782                 | 86 315          | 1 117 240   |
| 180 - 199                                      | 3         | 136                      | 953                   | 53 728          | 686 793     |
| 200 und mehr                                   | -         | (219)                    | 1 581                 | 87 249          | 1 105 850   |
| <b>Zahl der Räume</b>                          |           |                          |                       |                 |             |
| 1 Raum   | -         | 10                       | 290                   | 56 146          | 1 306 117   |
| 2 Räume  | -         | 128                      | 1 524                 | 130 279         | 3 735 658   |
| 3 Räume  | 6         | 350                      | 3 899                 | 335 419         | 8 890 843   |
| 4 Räume  | 3         | 574                      | 5 534                 | 436 277         | 10 410 969  |
| 5 Räume  | (26)      | 704                      | 5 864                 | 364 352         | 6 855 418   |
| 6 Räume  | 6         | 737                      | 6 002                 | 292 471         | 4 406 792   |
| 7 und mehr Räume                               | 10        | 1 196                    | 8 763                 | 387 946         | 4 939 520   |
| <b>Ausstattung der Wohnung</b>                 |           |                          |                       |                 |             |
| Badewanne/Dusche und WC vorhanden              | 51        | 3 658                    | 31 595                | 1 970 139       | 39 916 059  |
| Badewanne/Dusche und WC nicht vorhanden        | -         | 22                       | (99)                  | 6 506           | 308 371     |
| Badewanne/Dusche vorhanden, WC nicht vorhanden | -         | 3                        | (37)                  | 4 165           | 104 585     |
| Badewanne/Dusche nicht vorhanden, WC vorhanden | -         | 16                       | (145)                 | 22 080          | 216 302     |

Bei den ausgewiesenen Wohnungszahlen sind gewerblich genutzte Wohnungen nicht, Diplomatenwohnungen/Wohnungen ausländischer Streitkräfte nur in der „Insgesamt-Zeile“ berücksichtigt.

## 2.2.2 Wohnungen in Gebäuden mit Wohnraum nach regionaler Einheit und Art der Nutzung, Fläche der Wohnung, Zahl der Räume und Ausstattung -in %-

|  | Wohnungen |                          |                       |                 |             |
|--|-----------|--------------------------|-----------------------|-----------------|-------------|
|  | Sassen    | Verbandsgemeinde Kelberg | Landkreis Vulkaneifel | Rheinland-Pfalz | Deutschland |
|  | %         | %                        | %                     | %               | %           |
| <b>Art der Wohnungsnutzung</b>                 |           |                          |                       |                 |             |
| Von Eigentümer/-in bewohnt                     | 60,8      | 66,0                     | 61,0                  | 52,8            | 42,6        |
| Zu Wohnzwecken vermietet (auch mietfrei)       | 11,8      | 24,5                     | 29,6                  | 42,0            | 52,3        |
| Ferien- und Freizeitwohnung                    | (21,6)    | 4,7                      | 4,7                   | 0,7             | 0,6         |
| Leer stehend                                   | 5,9       | (4,8)                    | 4,8                   | 4,4             | 4,5         |
| <b>Fläche der Wohnung in m²</b>                |           |                          |                       |                 |             |
| Unter 40                                       | -         | 0,8                      | 1,5                   | 3,9             | 5,4         |
| 40 - 59  | -         | 5,8                      | 7,8                   | 11,0            | 18,0        |
| 60 - 79  | 23,5      | 11,3                     | 14,3                  | 18,4            | 23,8        |
| 80 - 99  | 17,6      | 17,8                     | 17,6                  | 18,1            | 17,2        |
| 100 - 119                                      | 31,4      | 18,1                     | 16,1                  | 14,1            | 12,1        |
| 120 - 139                                      | 15,7      | 18,5                     | 18,1                  | 14,1            | 10,4        |
| 140 - 159                                      | 5,9       | 12,9                     | 11,1                  | 9,1             | 5,9         |
| 160 - 179                                      | -         | (5,3)                    | 5,6                   | 4,3             | 2,8         |
| 180 - 199                                      | 5,9       | 3,7                      | 3,0                   | 2,7             | 1,7         |
| 200 und mehr                                   | -         | (5,9)                    | 5,0                   | 4,4             | 2,7         |
| <b>Zahl der Räume</b>                          |           |                          |                       |                 |             |
| 1 Raum   | -         | 0,3                      | 0,9                   | 2,8             | 3,2         |
| 2 Räume  | -         | 3,5                      | 4,8                   | 6,5             | 9,2         |
| 3 Räume  | 11,8      | 9,5                      | 12,2                  | 16,7            | 21,9        |
| 4 Räume  | 5,9       | 15,5                     | 17,4                  | 21,8            | 25,7        |
| 5 Räume  | (51,0)    | 19,0                     | 18,4                  | 18,2            | 16,9        |
| 6 Räume  | 11,8      | 19,9                     | 18,8                  | 14,6            | 10,9        |
| 7 und mehr Räume                               | 19,6      | 32,3                     | 27,5                  | 19,4            | 12,2        |
| <b>Ausstattung der Wohnung</b>                 |           |                          |                       |                 |             |
| Badewanne/Dusche und WC vorhanden              | 100,0     | 98,9                     | 99,1                  | 98,4            | 98,4        |
| Badewanne/Dusche und WC nicht vorhanden        | -         | 0,6                      | (0,3)                 | 0,3             | 0,8         |
| Badewanne/Dusche vorhanden, WC nicht vorhanden | -         | 0,1                      | (0,1)                 | 0,2             | 0,3         |
| Badewanne/Dusche nicht vorhanden, WC vorhanden | -         | 0,4                      | (0,5)                 | 1,1             | 0,5         |

Bei den ausgewiesenen Wohnungszahlen sind gewerblich genutzte Wohnungen, Diplomatenwohnungen/Wohnungen ausländischer Streitkräfte nicht berücksichtigt.

Die relativen Ergebnisse beziehen sich auf die Gesamtzahl der Gebäude der jeweiligen regionalen Einheit je betrachtetem Gebäudemerkmal.

Die relativen Werte wurden durch Division von Ergebnissen nach Durchführung der Geheimhaltung errechnet.



## 3.1 Gebäude- und Wohnungskennzahlen im regionalen Vergleich

| Gebiet                      | Kennzahlen für Gebäude und Wohnungen |  |   |
|-----------------------------|--------------------------------------|--|---|
|                             | Eigentümerquote<br>(Wohnungen)       | Durchschnittliche<br>Wohnungsgröße in m² | Durchschnittliche Anzahl<br>der Wohnungen je<br>Wohngebäude |
|                             | %                                    | m²                                       | Anzahl  |
| Verbandsgemeinde Daun       | 66                                   | 111                                      | 1   |
| Betteldorf                  | .                                    | .  | 1   |
| Bleckhausen                 | .                                    | .  | 1   |
| Brockscheid                 | .                                    | .  | 1   |
| Darscheid                   | .                                    | .  | 1   |
| Daun, Stadt                 | 51                                   | 105                                      | 2   |
| Demerath                    | .                                    | .  | 1   |
| Deudesfeld                  | .                                    | .  | 1   |
| Dockweiler                  | .                                    | .  | 1   |
| Dreis-Brück                 | 77                                   | 119                                      | 1   |
| Ellscheid                   | 78                                   | .  | 1   |
| Gefell                      | .                                    | .  | 1   |
| Gillenfeld                  | 66                                   | .  | 1   |
| Hinterweiler                | .                                    | 126                                      | 1   |
| Hörscheid                   | .                                    | .  | 1   |
| Immerath                    | .                                    | .  | 1   |
| Kirchweiler                 | .                                    | .  | 1   |
| Kradenbach                  | .                                    | .  | 1   |
| Mehren                      | 62                                   | 113                                      | 1   |
| Meisburg                    | .                                    | .  | 1   |
| Mückeln                     | 76                                   | .  | 1   |
| Nerdlen                     | .                                    | .  | 1   |
| Niederstadtfeld             | .                                    | .  | 1   |
| Oberstadtfeld               | .                                    | .  | 1   |
| Sarmersbach                 | .                                    | .  | 1   |
| Saxler                      | .                                    | .  | 1   |
| Schalkenmehren              | .                                    | .  | 1   |
| Schutz                      | .                                    | .  | 1   |
| Schönbach                   | .                                    | .  | 1   |
| Steineberg                  | .                                    | .  | 1   |
| Steiningen                  | .                                    | .  | 1   |
| Strohn                      | .                                    | .  | 1   |
| Strotzbüsch                 | .                                    | 110                                      | 1   |
| Udler                       | .                                    | .  | 1   |
| Utzerath                    | 86                                   | .  | 1   |
| Wallenborn                  | .                                    | .  | 1   |
| Weidenbach                  | .                                    | .  | 1   |
| Winkel (Eifel)              | .                                    | .  | 1   |
| Üdersdorf                   | 74                                   | .  | 1   |
| Verbandsgemeinde Gerolstein | 67                                   | 110                                      | 1   |
| Berlingen                   | .                                    | .  | 1   |
| Birresborn                  | .                                    | .  | 1   |
| Densborn                    | .                                    | 114                                      | 1   |
| Duppach                     | .                                    | .  | 1   |
| Gerolstein, Stadt           | 59                                   | 108                                      | 1   |
| Hohenfels-Essingen          | .                                    | .  | 1   |
| Kalenborn-Scheuern          | .                                    | .  | 1   |
| Kopp                        | .                                    | .  | 1   |
| Mürtenbach                  | .                                    | .  | 1   |
| Neroth                      | .                                    | .  | 1   |
| Pelm                        | .                                    | .  | 1   |

## Noch: 3.1 Gebäude- und Wohnungskennzahlen im regionalen Vergleich

| Gebiet                          | Kennzahlen für Gebäude und Wohnungen |  |   |
|---------------------------------|--------------------------------------|--|---|
|                                 | Eigentümerquote<br>(Wohnungen)       | Durchschnittliche<br>Wohnungsgröße in m² | Durchschnittliche Anzahl<br>der Wohnungen je<br>Wohngebäude |
|                                 | %                                    | m²                                       | Anzahl  |
| Rockeskyll                      | .                                    | 114                                      | 1   |
| Salm                            | .                                    | .  | 1   |
| Verbandsgemeinde Hillesheim     | 70                                   | 115                                      | 1   |
| Basberg                         | .                                    | .  | 1   |
| Berndorf                        | .                                    | .  | 1   |
| Dohm-Lammersdorf                | .                                    | .  | 1   |
| Hillesheim, Stadt               | 57                                   | .  | 2   |
| Kerpen (Eifel)                  | .                                    | .  | 1   |
| Nohn                            | .                                    | .  | 1   |
| Oberbettingen                   | .                                    | .  | 1   |
| Oberehe-Stroheich               | .                                    | .  | 1   |
| Walsdorf                        | .                                    | .  | 1   |
| Wiesbaum                        | .                                    | .  | 1   |
| Üxheim                          | .                                    | .  | 1   |
| <b>Verbandsgemeinde Kelberg</b> | <b>74</b>                            | .  | 1   |
| Arbach                          | .                                    | .  | 1   |
| Beinhausen                      | .                                    | .  | 1   |
| Bereborn                        | .                                    | .  | 1   |
| Berenbach                       | .                                    | .  | 1   |
| Bodenbach                       | .                                    | 122                                      | 1   |
| Bongard                         | .                                    | 116                                      | 1   |
| Borler                          | .                                    | .  | 1   |
| Boxberg                         | .                                    | .  | 1   |
| Brücktal                        | .                                    | .  | 2   |
| Drees                           | .                                    | .  | 1   |
| Gelenberg                       | 87                                   | 128                                      | 1   |
| Gunderath                       | .                                    | .  | 1   |
| Horperath                       | .                                    | .  | 1   |
| Höchstberg                      | .                                    | .  | 1   |
| Hörschhausen                    | .                                    | .  | 1   |
| Kaperich                        | .                                    | .  | 1   |
| Katzwinkel                      | 87                                   | .  | 1   |
| Kelberg                         | 65                                   | 119                                      | 1   |
| Kirsbach                        | .                                    | .  | 1   |
| Kolverath                       | .                                    | .  | 1   |
| Kötterichen                     | .                                    | 114                                      | 1   |
| Lirstal                         | .                                    | 100                                      | 1   |
| Mannebach                       | .                                    | .  | 1   |
| Mosbruch                        | 90                                   | .  | 1   |
| Neichen                         | .                                    | .  | 1   |
| Nitz                            | .                                    | .  | 2   |
| Oberelz                         | .                                    | .  | 1   |
| Reimerath                       | .                                    | .  | 1   |
| Retterath                       | .                                    | .  | 1   |
| <b>Sassen</b>                   | .                                    | .  | 1   |
| Uersfeld                        | .                                    | .  | 1   |
| Ueß                             | .                                    | .  | 1   |
| Welcherath                      | .                                    | .  | 1   |
| Verbandsgemeinde Obere Kyll     | 72                                   | 111                                      | 1   |
| Birgel                          | .                                    | .  | 1   |
| Esch                            | .                                    | .  | 1   |
| Feusdorf                        | 80                                   | 120                                      | 1   |

## Noch: 3.1 Gebäude- und Wohnungskennzahlen im regionalen Vergleich

| Gebiet                       | Kennzahlen für Gebäude und Wohnungen |  |   |
|------------------------------|--------------------------------------|--|---|
|                              | Eigentümerquote<br>(Wohnungen)       | Durchschnittliche<br>Wohnungsgröße in m² | Durchschnittliche Anzahl<br>der Wohnungen je<br>Wohngebäude |
|                              | %                                    | m²                                       | Anzahl  |
| Gönnersdorf                  | .                                    | .  | 1   |
| Hallschlag                   | .                                    | .  | 1   |
| Jünkerath                    | 62                                   | .  | 1   |
| Kerschenbach                 | .                                    | .  | 1   |
| Lissendorf                   | 67                                   | 99                                       | 1   |
| Ormont                       | .                                    | .  | 1   |
| Reuth                        | .                                    | .  | 2   |
| Scheid                       | 88                                   | .  | 1   |
| Schüller                     | .                                    | .  | 1   |
| Stadtkyll                    | .                                    | .  | 1   |
| Steffeln                     | .                                    | .  | 1   |
| <b>Landkreis Vulkaneifel</b> | 68,6                                 | .  | 1,4   |
| <b>Rheinland-Pfalz</b>       | 57,1                                 | 104,2                                    | 1,7   |
| <b>Deutschland</b>           | 45,9                                 | 91,4                                     | 2,1   |

Die Kennzahlen wurden durch Division von Originalergebnissen vor Geheimhaltung errechnet. Kennzahlwerte, die Rückschlüsse auf diese Originalergebnisse ermöglichen würden, wurden gesperrt.

Weitere Informationen zur jeweiligen Berechnung sind dem Bereich der Definitionen zu entnehmen.

## 3.2 Weitere Wohnungskennzahlen im regionalen Vergleich

| Gebiet                      | Kennzahlen für Wohnungen                  |                             |   |
|-----------------------------|---|-----------------------------|---|
|                             | Anteil des selbst genutzten Wohneigentums | Leerstandsquote (Wohnungen) | Anteil des zu Wohnzwecken vermieteten Wohneigentums (auch mietfrei) |
|                             | %   | %                           | %   |
| Verbandsgemeinde Daun       | 63  | 4                           | 33  |
| Betteldorf                  | .   | .                           | .   |
| Bleckhausen                 | .   | .                           | .   |
| Brockscheid                 | .   | .                           | .   |
| Darscheid                   | .   | .                           | .   |
| Daun, Stadt                 | 49  | 3                           | 48  |
| Demerath                    | .   | 6                           | 17  |
| Deudesfeld                  | .   | .                           | 20  |
| Dockweiler                  | .   | .                           | .   |
| Dreis-Brück                 | .   | 5                           | 21  |
| Ellscheid                   | .   | .                           | .   |
| Gefell                      | .   | -                           | .   |
| Gillenfeld                  | 63  | 5                           | 32  |
| Hinterweiler                | .   | .                           | .   |
| Hörscheid                   | .   | .                           | .   |
| Immerath                    | .   | 5                           | .   |
| Kirchweiler                 | .   | 6                           | .   |
| Kradenbach                  | .   | .                           | .   |
| Mehren                      | 59  | 5                           | 36  |
| Meisburg                    | .   | .                           | .   |
| Mückeln                     | .   | .                           | 24  |
| Nerdlen                     | .   | 4                           | .   |
| Niederstadtfeld             | 76  | .                           | .   |
| Oberstadtfeld               | .   | .                           | .   |
| Sarmersbach                 | .   | .                           | .   |
| Saxler                      | 69  | .                           | .   |
| Schalkenmehren              | .   | .                           | .   |
| Schutz                      | .   | .                           | .   |
| Schönbach                   | .   | .                           | .   |
| Steineberg                  | 79  | .                           | .   |
| Steiningen                  | 69  | .                           | .   |
| Strohn                      | .   | .                           | .   |
| Strotzbüsch                 | 69  | .                           | .   |
| Udler                       | .   | .                           | .   |
| Utzerath                    | .   | .                           | 13  |
| Wallenborn                  | .   | 7                           | .   |
| Weidenbach                  | .   | .                           | .   |
| Winkel (Eifel)              | .   | .                           | .   |
| Üdersdorf                   | 71  | 4                           | 25  |
| Verbandsgemeinde Gerolstein | 64  | 5                           | 31  |
| Berlingen                   | .   | .                           | .   |
| Birresborn                  | .   | 7                           | .   |
| Densborn                    | .   | .                           | .   |
| Duppach                     | .   | 9                           | .   |
| Gerolstein, Stadt           | 57  | 5                           | 39  |
| Hohenfels-Essingen          | .   | 4                           | .   |
| Kalenborn-Scheuern          | .   | .                           | .   |
| Kopp                        | .   | .                           | .   |
| Mürtenbach                  | 68  | .                           | .   |
| Neroth                      | 75  | .                           | .   |
| Pelm                        | 67  | .                           | .   |

## Noch: 3.2 Weitere Wohnungskennzahlen im regionalen Vergleich

| Gebiet                          | Kennzahlen für Wohnungen                  |                             |   |
|---------------------------------|---|-----------------------------|---|
|                                 | Anteil des selbst genutzten Wohneigentums | Leerstandsquote (Wohnungen) | Anteil des zu Wohnzwecken vermieteten Wohneigentums (auch mietfrei) |
|                                 | %   | %                           | %   |
| Rockeskyll                      | .   | .                           | .   |
| Salm                            | .   | .                           | .   |
| Verbandsgemeinde Hillesheim     | 67  | 4                           | 29  |
| Basberg                         | .   | .                           | .   |
| Berndorf                        | 75  | .                           | .   |
| Dohm-Lammersdorf                | .   | .                           | .   |
| Hillesheim, Stadt               | 55  | .                           | 42  |
| Kerpen (Eifel)                  | .   | 7                           | .   |
| Nohn                            | .   | .                           | .   |
| Oberbettingen                   | .   | 1                           | .   |
| Oberehe-Stroheich               | 82  | .                           | 15  |
| Walsdorf                        | .   | 6                           | .   |
| Wiesbaum                        | .   | .                           | .   |
| Üxheim                          | 74  | .                           | .   |
| <b>Verbandsgemeinde Kelberg</b> | 71  | 5                           | 24  |
| Arbach                          | .   | .                           | .   |
| Beinhausen                      | .   | -                           | .   |
| Bereborn                        | .   | .                           | .   |
| Berenbach                       | .   | .                           | .   |
| Bodenbach                       | .   | 3                           | .   |
| Bongard                         | 71  | .                           | .   |
| Borler                          | .   | .                           | .   |
| Boxberg                         | .   | .                           | 25  |
| Brücktal                        | .   | .                           | .   |
| Drees                           | .   | .                           | .   |
| Gelenberg                       | .   | .                           | .   |
| Gunderath                       | .   | .                           | .   |
| Horperath                       | .   | .                           | .   |
| Höchstberg                      | .   | .                           | .   |
| Hörschhausen                    | .   | .                           | .   |
| Kaperich                        | .   | .                           | .   |
| Katzwinkel                      | .   | .                           | 13  |
| Kelberg                         | 61  | .                           | .   |
| Kirsbach                        | .   | -                           | .   |
| Kolverath                       | .   | .                           | .   |
| Kötterichen                     | .   | .                           | 23  |
| Lirstal                         | .   | .                           | .   |
| Mannebach                       | .   | .                           | .   |
| Mosbruch                        | .   | .                           | .   |
| Neichen                         | .   | .                           | .   |
| Nitz                            | .   | .                           | .   |
| Oberelz                         | .   | .                           | .   |
| Reimerath                       | .   | .                           | .   |
| Retterath                       | 74  | .                           | 21  |
| <b>Sassen</b>                   | .   | .                           | .   |
| Uersfeld                        | .   | .                           | .   |
| Ueß                             | .   | -                           | .   |
| Welcherath                      | .   | .                           | .   |
| Verbandsgemeinde Obere Kyll     | 67  | 7                           | 26  |
| Birgel                          | .   | 7                           | .   |
| Esch                            | .   | .                           | .   |

## Noch: 3.2 Weitere Wohnungskennzahlen im regionalen Vergleich

| Gebiet                       | Kennzahlen für Wohnungen                  |                             |   |
|------------------------------|---|-----------------------------|---|
|                              | Anteil des selbst genutzten Wohneigentums | Leerstandsquote (Wohnungen) | Anteil des zu Wohnzwecken vermieteten Wohneigentums (auch mietfrei) |
|                              | %   | %                           | %   |
| Feusdorf                     | .   | .                           | .   |
| Gönnersdorf                  | .   | .                           | .   |
| Hallschlag                   | .   | .                           | .   |
| Jünkerath                    | .   | .                           | 35  |
| Kerschenbach                 | 78  | .                           | .   |
| Lissendorf                   | .   | .                           | .   |
| Ormont                       | .   | 4                           | .   |
| Reuth                        | .   | 4                           | .   |
| Scheid                       | .   | .                           | 12  |
| Schüller                     | .   | .                           | .   |
| Stadtkyll                    | .   | .                           | .   |
| Steffeln                     | .   | .                           | .   |
| <b>Landkreis Vulkaneifel</b> | 65,3                                      | 4,9                         | 29,8  |
| <b>Rheinland-Pfalz</b>       | 54,7                                      | 4,3                         | 41  |
| <b>Deutschland</b>           | 43,9                                      | 4,4                         | 51,7  |

Die Kennzahlen wurden durch Division von Originalergebnissen vor Geheimhaltung errechnet. Kennzahlwerte, die Rückschlüsse auf diese Originalergebnisse ermöglichen würden, wurden gesperrt.

Weitere Informationen zur jeweiligen Berechnung sind dem Bereich der Definitionen zu entnehmen.

## 4.1 Haushalte nach Typ des privaten Haushalts (nach Familien) und Art der Wohnungsnutzung, Fläche der Wohnung und Zahl der Räume

|  | Insgesamt | Typ des privaten Haushalts (nach Familien) |                     |                     |                              |  |
|--|-----------|--|---------------------|---------------------|------------------------------|--|
|  |           | Einpersonenhaushalte<br>(Singlehaushalte)  | Paare ohne Kind(er) | Paare mit Kind(ern) | Alleinerziehende Elternteile | Mehrpersonenhaushalte ohne Kernfamilie |
|  | Anzahl    | Anzahl                                     | Anzahl              | Anzahl              | Anzahl                       | Anzahl                                 |
| <b>Insgesamt</b>                         |           |  |                     |                     |                              |  |
| Insgesamt                                | 39        | 16   | 9                   | 11                  | 3                            | -                                      |
| <b>Art der Wohnungsnutzung</b>           |           |  |                     |                     |                              |  |
| Von Eigentümer/-in bewohnt               | (25)      | 9  | 6                   | 7                   | 3                            | -                                      |
| Zu Wohnzwecken vermietet (auch mietfrei) | 3         | 3  | -                   | -                   | -                            | -                                      |
| <b>Fläche der Wohnung in m²</b>          |           |  |                     |                     |                              |  |
| Unter 40                                 | -         | -  | -                   | -                   | -                            | -                                      |
| 40 - 59                                  | -         | -  | -                   | -                   | -                            | -                                      |
| 60 - 79                                  | 6         | 6  | -                   | -                   | -                            | -                                      |
| 80 - 99                                  | 9         | 3  | 3                   | -                   | 3                            | -                                      |
| 100 - 119                                | 13        | 4  | 6                   | 3                   | -                            | -                                      |
| 120 - 139                                | 8         | -  | -                   | 8                   | -                            | -                                      |
| 140 - 159                                | -         | -  | -                   | -                   | -                            | -                                      |
| 160 - 179                                | -         | -  | -                   | -                   | -                            | -                                      |
| 180 - 199                                | 3         | 3  | -                   | -                   | -                            | -                                      |
| 200 und mehr                             | -         | -  | -                   | -                   | -                            | -                                      |
| <b>Zahl der Räume</b>                    |           |  |                     |                     |                              |  |
| 1 Raum                                   | -         | -  | -                   | -                   | -                            | -                                      |
| 2 Räume                                  | -         | -  | -                   | -                   | -                            | -                                      |
| 3 Räume                                  | 3         | 3  | -                   | -                   | -                            | -                                      |
| 4 Räume                                  | -         | -  | -                   | -                   | -                            | -                                      |
| 5 Räume                                  | (26)      | 10   | 6                   | 7                   | 3                            | -                                      |
| 6 Räume                                  | 3         | -  | 3                   | -                   | -                            | -                                      |
| 7 und mehr Räume                         | 7         | 3  | -                   | 4                   | -                            | -                                      |

Nicht ausgewiesen werden unter „Art der Wohnungsnutzung“ Haushalte in Wohnungen, die als Ferien- und Freizeitwohnungen genutzt werden. Bei der Untergliederung nach den anderen Wohnungsmerkmalen sind diese allerdings enthalten.

Bei den ausgewiesenen Haushaltszahlen sind Haushalte in Diplomatenwohnungen/Wohnungen ausländischer Streitkräfte nur in der "Insgesamt-Zeile" berücksichtigt.

## 4.2 Haushalte nach Größe des privaten Haushalts und Art der Wohnungsnutzung, Fläche der Wohnung und Zahl der Räume

|  | Insgesamt | Größe des privaten Haushalts |            |            |            |            |                     |
|--|-----------|------------------------------|------------|------------|------------|------------|---------------------|
|  |           | 1 Person                     | 2 Personen | 3 Personen | 4 Personen | 5 Personen | 6 und mehr Personen |
|  | Anzahl    | Anzahl                       | Anzahl     | Anzahl     | Anzahl     | Anzahl     | Anzahl              |
| <b>Insgesamt</b>                         |           |                              |            |            |            |            |                     |
| Insgesamt                                | 39        | 16                           | (9)        | 7          | 7          | -          | -                   |
| <b>Art der Wohnungsnutzung</b>           |           |                              |            |            |            |            |                     |
| Von Eigentümer/-in bewohnt               | (25)      | 9                            | 6          | 7          | 3          | -          | -                   |
| Zu Wohnzwecken vermietet (auch mietfrei) | 3         | 3                            | -          | -          | -          | -          | -                   |
| <b>Fläche der Wohnung in m²</b>          |           |                              |            |            |            |            |                     |
| Unter 40                                 | -         | -                            | -          | -          | -          | -          | -                   |
| 40 - 59                                  | -         | -                            | -          | -          | -          | -          | -                   |
| 60 - 79                                  | 6         | 6                            | -          | -          | -          | -          | -                   |
| 80 - 99                                  | 9         | 3                            | 3          | 3          | -          | -          | -                   |
| 100 - 119                                | 13        | 4                            | 6          | -          | 3          | -          | -                   |
| 120 - 139                                | 8         | -                            | -          | 4          | 4          | -          | -                   |
| 140 - 159                                | -         | -                            | -          | -          | -          | -          | -                   |
| 160 - 179                                | -         | -                            | -          | -          | -          | -          | -                   |
| 180 - 199                                | 3         | 3                            | -          | -          | -          | -          | -                   |
| 200 und mehr                             | -         | -                            | -          | -          | -          | -          | -                   |
| <b>Zahl der Räume</b>                    |           |                              |            |            |            |            |                     |
| 1 Raum                                   | -         | -                            | -          | -          | -          | -          | -                   |
| 2 Räume                                  | -         | -                            | -          | -          | -          | -          | -                   |
| 3 Räume                                  | 3         | 3                            | -          | -          | -          | -          | -                   |
| 4 Räume                                  | -         | -                            | -          | -          | -          | -          | -                   |
| 5 Räume                                  | (26)      | 10                           | 6          | 3          | 7          | -          | -                   |
| 6 Räume                                  | 3         | -                            | 3          | -          | -          | -          | -                   |
| 7 und mehr Räume                         | 7         | 3                            | -          | 4          | -          | -          | -                   |

Nicht ausgewiesen werden unter „Art der Wohnungsnutzung“ Haushalte in Wohnungen, die als Ferien- und Freizeitwohnungen genutzt werden. Bei der Untergliederung nach den anderen Wohnungsmerkmalen sind diese allerdings enthalten.

Bei den ausgewiesenen Haushaltszahlen sind Haushalte in Diplomatenwohnungen/Wohnungen ausländischer Streitkräfte nur in der "Insgesamt-Zeile" berücksichtigt.



## 4.3 Haushalte nach Seniorenstatus des privaten Haushalts und Art der Wohnungsnutzung, Fläche der Wohnung und Zahl der Räume

|  | Insgesamt | Seniorenstatus eines privaten Haushalts      |  |                                |
|--|-----------|--|--|--------------------------------|
|  |           | Haushalte mit ausschließlich Senioren/-innen | Haushalte mit Senioren/-innen und Jüngeren | Haushalte ohne Senioren/-innen |
|  | Anzahl    | Anzahl                                       | Anzahl                                     | Anzahl                         |
| <b>Insgesamt</b>                         |           |  |  |                                |
| Insgesamt                                | 39        | 19   | 4  | 16                             |
| <b>Art der Wohnungsnutzung</b>           |           |  |  |                                |
| Von Eigentümer/-in bewohnt               | (25)      | 12   | 4  | 9                              |
| Zu Wohnzwecken vermietet (auch mietfrei) | 3         | -  | -  | 3                              |
| <b>Fläche der Wohnung in m²</b>          |           |  |  |                                |
| Unter 40                                 | -         | -  | -  | -                              |
| 40 - 59                                  | -         | -  | -  | -                              |
| 60 - 79                                  | 6         | -  | -  | 6                              |
| 80 - 99                                  | 9         | 6  | -  | 3                              |
| 100 - 119                                | 13        | 10   | -  | 3                              |
| 120 - 139                                | 8         | -  | 4  | 4                              |
| 140 - 159                                | -         | -  | -  | -                              |
| 160 - 179                                | -         | -  | -  | -                              |
| 180 - 199                                | 3         | 3  | -  | -                              |
| 200 und mehr                             | -         | -  | -  | -                              |
| <b>Zahl der Räume</b>                    |           |  |  |                                |
| 1 Raum                                   | -         | -  | -  | -                              |
| 2 Räume                                  | -         | -  | -  | -                              |
| 3 Räume                                  | 3         | -  | -  | 3                              |
| 4 Räume                                  | -         | -  | -  | -                              |
| 5 Räume                                  | (26)      | 13   | -  | (13)                           |
| 6 Räume                                  | 3         | 3  | -  | -                              |
| 7 und mehr Räume                         | 7         | 3  | 4  | -                              |

Nicht ausgewiesen werden unter „Art der Wohnungsnutzung“ Haushalte in Wohnungen, die als Ferien- und Freizeitwohnungen genutzt werden. Bei der Untergliederung nach den anderen Wohnungsmerkmalen sind diese allerdings enthalten.

Bei den ausgewiesenen Haushaltszahlen sind Haushalte in Diplomatenwohnungen/Wohnungen ausländischer Streitkräfte nur in der "Insgesamt-Zeile" berücksichtigt.

## Definitionen

### Verwendete Symbolik

| Symbol   | Erläuterung  |
|--|--|
| –  | Nichts vorhanden <sup>1)</sup>   |
| 0  | Weniger als die Hälfte von 1 in der letzten besetzten Stelle, jedoch mehr als nichts                                 |
| ( )  | Aussagewert eingeschränkt, da der Zahlenwert durch das Geheimhaltungsverfahren relativ stark verändert wurde         |
| .  | Keine Angabe, da der Zahlenwert geheim zu halten ist oder durch das Geheimhaltungsverfahren zu stark verändert wurde |
| Abweichungen in den Summen durch Runden der Zahlen |  |

| Merkmal   | Definition   |
|---|--|
| Anteil der zu Wohnzwecken vermieteten Wohnungen (auch mietfrei) | Der Anteil der zu Wohnzwecken vermieteten Wohnungen (auch mietfrei) stellt den Anteil der zu Wohnzwecken vermieteten (oder mietfrei überlassenen) Wohnungen an allen bewohnten und leer stehenden Wohnungen dar. Nicht berücksichtigt sind: Ferien- und Freizeitwohnungen, Diplomatenwohnungen/ Wohnungen ausländischer Streitkräfte sowie gewerblich genutzte Wohnungen. Die Berechnung erfolgt für Wohnungen in Wohngebäuden (ohne Wohnheime).   |
| Anteil des selbstgenutzten Wohneigentums                        | Der Anteil des selbstgenutzten Wohneigentums stellt den Anteil der von Eigentümerinnen/ Eigentümern bewohnten Wohnungen an allen bewohnten und leer stehenden Wohnungen dar. Nicht berücksichtigt sind: Ferien- und Freizeitwohnungen, Diplomatenwohnungen/ Wohnungen ausländischer Streitkräfte sowie gewerblich genutzte Wohnungen. Die Berechnung erfolgt für Wohnungen in Wohngebäuden (ohne Wohnheime).   |
| Art der Wohnungsnutzung   | <p>Die Art der Wohnungsnutzung beschreibt, ob und von wem (Mieter/-in oder Eigentümer/-in) die Wohnung zum Stichtag genutzt wird.</p> <p><b>Von Eigentümer/-in bewohnt</b></p> <p>► Wenn mindestens eine/-r der Bewohner/-innen Eigentümer/-in der Wohnung ist.</p> <p><b>Zu Wohnzwecken vermietet (auch mietfrei)</b></p> <p>► Wenn keine/-r der Bewohner/-innen Eigentümer/-in der Wohnung ist, unabhängig davon, ob für die Wohnung Miete gezahlt wird oder diese mietfrei überlassen ist.</p> <p><b>Ferien- und Freizeitwohnung</b></p> <p>► Wohnung, in der Personen lediglich ihre Freizeit verbringen (z. B. am Wochenende, während des Urlaubs, der Ferien usw.). Sie kann von einem privaten Eigentümer/ einer privaten Eigentümerin selbst genutzt oder dauerhaft an eine dritte Person zur Freizeitnutzung vermietet (oder kostenlos überlassen) werden. Ferienwohnungen, die ständig gewerblich-hotelmäßig genutzt werden, gehören nicht dazu.</p> <p><b>Leer stehend</b></p> <p>► Wenn die Wohnung am Stichtag 9. Mai 2011 weder zu Wohnzwecken vermietet (auch mietfrei) ist, noch von dem Eigentümer/ der Eigentümerin selbst genutzt wird und auch keine Ferien- und Freizeitwohnung ist. Wenn die Wohnung wegen Umbau/ Modernisierung – bei Weiterbestehen des Mietverhältnisses – vorübergehend nicht genutzt werden kann, gilt diese Wohnung nicht als leer stehend.</p> <p><b>Diplomaten-/ Streitkräftewohnung</b></p> <p>► Eine Diplomatenwohnung/ Wohnung ausländischer Streitkräfte liegt immer dann vor, wenn mindestens einer der Bewohner oder eine der Bewohnerinnen einer ausländischen diplomatischen Vertretung, den ausländischen Streitkräften o. Ä. angehört, unabhängig davon, ob es sich dabei um Eigentümer/-innen oder Mieter/-innen handelt.</p> |

1) Dies kann ggf. durch das angewendete Geheimhaltungsverfahren bedingt sein.

| Merkmal                 | Definition  |
|-------------------------|---|
| Art des Gebäudes        | <p>Das Merkmal gibt die Art des Gebäudes an. Es wird unter anderem unterschieden zwischen Gebäuden, die überwiegend Wohnraum enthalten und Gebäuden, die überwiegend zu Geschäftszwecken genutzt werden.</p> <p><b>Gebäude mit Wohnraum</b></p> <p>► Für längere Dauer errichtete Bauwerke, die entweder vollständig oder teilweise für die Wohnversorgung von Haushalten bestimmt sind. Hierzu zählen auch administrative oder gewerblich genutzte Gebäude, wenn in ihnen mindestens eine zu Wohnzwecken genutzte Wohnung vorhanden ist. Gebäude mit Wohnraum gliedern sich in Wohngebäude und sonstige Gebäude mit Wohnraum.</p> <p><b>Wohngebäude</b></p> <p>► Gebäude, die mindestens zur Hälfte der Gesamtnutzfläche zu Wohnzwecken genutzt werden. Zu den Wohngebäuden gehören auch die Wohnheime (mit eigener Haushaltsführung der Bewohner/-innen).</p> <p><b>Wohngebäude (ohne Wohnheime)</b></p> <p>► Gebäude, die mindestens zur Hälfte der Gesamtnutzfläche zu Wohnzwecken genutzt werden (hier: ohne Wohnheime).</p> <p><b>Wohnheime (mit eigener Haushaltsführung der Bewohner/-innen)</b></p> <p>► Wohnheime sind Wohngebäude, die primär den Wohnbedürfnissen bestimmter Bevölkerungskreise dienen. Wohnheime besitzen Gemeinschaftsräume. Die Bewohner/-innen von Wohnheimen führen einen eigenen Haushalt.</p> <p><b>Sonstige Gebäude mit Wohnraum</b></p> <p>► Gebäude, in denen weniger als die Hälfte der Gesamtnutzfläche für Wohnzwecke genutzt wird, z. B. weil sich im Gebäude überwiegend Läden oder Büros befinden.</p> <p><b>Bewohnte Unterkünfte</b></p> <p>► Bewohnte Unterkünfte sind behelfsmäßige Bauten. Hierzu zählen z. B. Wohnbaracken, Bauwagen, Wohnwagen (z. B. auf Campingplätzen), Gartenlauben, Schrebergartenhütten, Jagdhütten, Weinberghütten, Almhütten, fest verankerte Wohnschiffe und Wohncontainer, sofern diese dauerhaft bewohnt werden.</p> |
| Auskunftspflichtige     | <p>Im Rahmen der Gebäude- und Wohnungszählung waren alle Eigentümer/-innen, Verwalter/-innen sowie sonstigen Verfügungs- und Nutzungsberechtigten der Gebäude und Wohnungen auskunftspflichtig.</p>   |
| Ausstattung der Wohnung | <p>Das Merkmal bezeichnet die Ausstattung in der Wohnung hinsichtlich Badewanne oder Dusche und WC. Ein WC ist eine Toilette mit Wasserspülung. Mit Badewanne/ Dusche sind eine fest eingebaute Badewanne oder eine fest eingebaute Dusche gemeint; diese verfügen über feste Wasserzu- und -abflussrohre.</p> <p>Es wird unterschieden zwischen:</p> <p><b>Badewanne/ Dusche und WC vorhanden</b><br/> <b>Badewanne/ Dusche und WC nicht vorhanden</b><br/> <b>Badewanne/ Dusche vorhanden, WC nicht vorhanden</b><br/> <b>Badewanne/ Dusche nicht vorhanden, WC vorhanden</b></p>   |
| Baujahr                 | <p>Mit Baujahr ist das Jahr der Bezugsfertigstellung des Gebäudes gemeint. Bei komplett zerstörten und wieder aufgebauten Gebäuden gilt das Jahr des Wiederaufbaus als Baujahr.</p> <p>Es werden folgende Klasseneinteilungen verwendet:</p> <p><b>Jahrzwanzigste</b></p> <ul style="list-style-type: none"> <li>– Vor 1950</li> <li>– 1950 – 1969</li> <li>– 1970 – 1989</li> <li>– 1990 und später</li> </ul> <p><b>Mikrozensusklassen:</b></p> <ul style="list-style-type: none"> <li>– Vor 1919</li> <li>– 1919 – 1948</li> <li>– 1949 – 1978</li> <li>– 1979 – 1986</li> <li>– 1987 – 1990</li> <li>– 1991 – 1995</li> <li>– 1996 – 2000</li> <li>– 2001 – 2004</li> <li>– 2005 – 2008</li> <li>– 2009 und später</li> </ul>   |

| Merkmal   | Definition   |
|---|--|
| Durchschnittliche Anzahl der Wohnungen je Wohngebäude | Die durchschnittliche Anzahl der Wohnungen je Wohngebäude ist das Verhältnis zwischen der Gesamtzahl der Wohnungen und der Gesamtzahl der Wohngebäude (ohne Wohnheime). Die Berechnung erfolgt für Wohnungen in Wohngebäuden (ohne Wohnheime).   |
| Durchschnittliche Wohnungsgröße in m <sup>2</sup>     | Die durchschnittliche Wohnungsgröße in m <sup>2</sup> ist das Verhältnis zwischen der Gesamtfläche in m <sup>2</sup> und der Gesamtzahl der Wohnungen. Nicht berücksichtigt sind: Diplomatenwohnungen/ Wohnungen ausländischer Streitkräfte sowie gewerblich genutzte Wohnungen. Die Berechnung erfolgt für Wohnungen in Wohngebäuden (ohne Wohnheime).  |
| Eigentümerquote                                       | Die Eigentümerquote stellt den Anteil der von Eigentümerinnen/ Eigentümern bewohnten Wohnungen an allen bewohnten Wohnungen dar. Nicht berücksichtigt sind: Leer stehende Wohnungen, Ferien- und Freizeitwohnungen, Diplomatenwohnungen/ Wohnungen ausländischer Streitkräfte sowie gewerblich genutzte Wohnungen. Die Berechnung erfolgt für Wohnungen in Wohngebäuden (ohne Wohnheime).  |
| Eigentumsform des Gebäudes                            | <p>Das Merkmal bildet ab, wem das Eigentum an dem Gebäude (nicht der einzelnen Wohnung) rechtlich zusteht. Dies können Privatpersonen oder juristische Personen sein.</p> <p><b>Gemeinschaft von Wohnungseigentümern/ -innen</b></p> <p>► Gilt für Gebäude mit Eigentumswohnungen, in denen den Eigentümern/-innen Sondereigentum an einer Wohnung in Verbindung mit dem Miteigentumsanteil am gemeinschaftlichen Eigentum zusteht.</p> <p><b>Privatperson/-en</b></p> <p>► Alle natürlichen Personen. Dies können Einzelpersonen, Paare oder sonstige Gruppen von Personen sein, z. B. Erbengemeinschaften.</p> <p><b>Wohnungsgenossenschaft</b></p> <p>► Alle Wohnungsunternehmen, die die Rechtsform einer Genossenschaft haben.</p> <p><b>Kommune oder Kommunales Wohnungsunternehmen</b></p> <p>► Unternehmen oder Einrichtung, bei denen die Kommune mit mehr als 50 % Nennkapital oder Stimmrecht beteiligt ist.</p> <p><b>Privatwirtschaftliches Wohnungsunternehmen</b></p> <p>► Alle privatrechtlichen Wohnungsunternehmen ohne Genossenschaften.</p> <p><b>Anderes privatwirtschaftliches Unternehmen</b></p> <p>► Alle privatrechtlichen Unternehmen, in deren Eigentum sich Wohnungen befinden, deren primärer Erwerbszweck aber nicht die Wohnungsvermietung ist (z. B. Banken, Versicherungen, Fonds).</p> <p><b>Bund oder Land</b></p> <p>► Unternehmen oder Einrichtung, bei denen der Bund oder das Land mit mehr als 50 % Nennkapital oder Stimmrecht beteiligt ist.</p> <p><b>Organisation ohne Erwerbszweck</b></p> <p>► z. B. Kirche</p> |
| Erhebungseinheiten                                    | Bei der Gebäude- und Wohnungszählung wurden alle Gebäude mit Wohnraum, bewohnte Unterkünfte und Wohnungen erhoben.   |
| Fläche der Wohnung in m <sup>2</sup>                  | <p>Grundfläche der gesamten Wohnung in m<sup>2</sup>. Zur Wohnung zählen auch außerhalb des eigentlichen Wohnungsabschlusses liegende Räume (z. B. Mansarden) sowie zu Wohnzwecken ausgebauter Keller- und Bodenräume.</p> <p>Zur Ermittlung der Wohnfläche sind anzurechnen:</p> <ul style="list-style-type: none"> <li>– voll: die Grundflächen von Räumen/ Raumteilen mit einer lichten Höhe von mindestens 2 Metern;</li> <li>– zur Hälfte: die Grundflächen von Räumen/ Raumteilen mit einer lichten Höhe von mindestens 1 Meter, aber weniger als 2 Metern; unbeheizbare Wintergärten, Schwimmbäder und ähnliche nach allen Seiten geschlossene Räume;</li> <li>– in der Regel zu einem Viertel, höchstens jedoch zur Hälfte: die Flächen von Balkonen, Loggien, Dachgärten, Terrassen.</li> </ul> <p>Die Fläche wird in 20 m<sup>2</sup>-Intervallen angegeben.</p>   |

| Merkmal                      | Definition   |
|------------------------------|--|
| Gebäudetyp                   | <p>Das Merkmal gibt die Bauart des Gebäudes an.</p> <p><b>Freistehendes Haus</b></p> <p>► Freistehendes Gebäude, unabhängig davon, ob es sich um ein Ein- oder Mehrfamilienhaus handelt.</p> <p><b>Doppelhaushälfte</b></p> <p>► Gebäude, das mit genau einem anderen Gebäude aneinander gebaut ist, unabhängig davon, ob es sich dabei um Ein- oder Mehrfamilienhäuser handelt.</p> <p><b>Gereihtes Haus</b></p> <p>► Gebäude, das mit mindestens zwei anderen Gebäuden aneinander gebaut ist, unabhängig davon, ob es sich dabei um Ein- oder Mehrfamilienhäuser handelt. Die Gebäude müssen nicht baugleich sein, sie können auch seitlich oder in der Höhe versetzt sein. Reiheneckhäuser zählen auch hierzu.</p> <p><b>Anderer Gebäudetyp</b></p> <p>► Alle Arten von Gebäuden, die nicht freistehendes Haus, Doppel- oder Reihnhaus sind sowie alle Arten von bewohnten Unterkünften.</p>  |
| Größe des privaten Haushalts | <p>Dieses Merkmal gibt die Anzahl der in einem privaten Haushalt lebenden Personen an.</p> <p><b>1 Person</b></p> <p><b>2 Personen</b></p> <p><b>3 Personen</b></p> <p><b>4 Personen</b></p> <p><b>5 Personen</b></p> <p><b>6 und mehr Personen</b></p>  |
| Heizungsart                  | <p>Das Merkmal bezeichnet die überwiegende Heizungsart im Gebäude.</p> <p><b>Fernheizung (Fernwärme)</b></p> <p>► Das Gebäude wird von einem zentralen Fernheizwerk aus mit Wärme versorgt (sog. Fernwärme).</p> <p><b>Etagenheizung</b></p> <p>► Unter einer Etagenheizung versteht man eine zentrale Heizanlage für sämtliche Räume einer abgeschlossenen Wohnung, wobei sich die Heizquelle meist innerhalb dieser Wohnung befindet, z. B. Gastherme.</p> <p><b>Blockheizung</b></p> <p>► Eine Blockheizung liegt vor, wenn ein Häuserblock durch ein zentrales Heizsystem beheizt wird und die Heizquelle sich in bzw. an einem der Gebäude oder in deren unmittelbarer Nähe befindet (sog. Nahwärme).</p> <p><b>Zentralheizung</b></p> <p>► Bei einer Zentralheizung werden sämtliche Wohneinheiten eines Gebäudes von einer zentralen Heizstelle, die sich innerhalb des Gebäudes (in der Regel im Keller) befindet, beheizt.</p> <p><b>Einzel-/ Mehrraumöfen (auch Nachtspeicherheizung)</b></p> <p>► Einzelöfen (z. B. Kohle- oder Nachtspeicheröfen) beheizen jeweils nur einen Raum, in dem sie stehen. In der Regel sind sie fest installiert. Ein Mehrraumofen (z. B. Kachelofen) beheizt gleichzeitig mehrere Räume (auch durch Luftkanäle).</p> <p><b>Keine Heizung im Gebäude oder in den Wohnungen</b></p> |
| Kernfamilie                  | <p>Eine Kernfamilie besteht aus zwei oder mehr Personen, die zu demselben privaten Haushalt gehören und setzt sich zusammen aus der Bezugsperson des privaten Haushalts – das heißt eine nach Alter, Familienstand und Geschlecht festgelegte zentrale Person des privaten Haushalts – und mindestens einer weiteren Person, z. B. der Partnerin/ dem Partner oder einem Kind der Bezugsperson. Dieses Familienkonzept beschränkt die Beziehungen zwischen Vorfahren und Nachfahren auf direkte Beziehungen (ersten Grades), das heißt auf Beziehungen zwischen Eltern und Kindern.</p>  |
| Kind                         | <p>Unter Kind ist ein leiblicher Sohn bzw. ein Stief- oder Adoptivsohn oder eine leibliche Tochter bzw. eine Stief- oder Adoptivtochter (ungeachtet des Alters) zu verstehen, dessen bzw. deren üblicher Aufenthaltsort sich im privaten Haushalt mindestens eines Elternteils befindet und ein Elternteil Bezugsperson und/ oder Partner/-in der Bezugsperson ist.</p>  |
| Leerstandsquote (Wohnungen)  | <p>Die Leerstandsquote (Wohnungen) stellt den Anteil der leer stehenden Wohnungen an allen bewohnten und leer stehenden Wohnungen dar. Nicht berücksichtigt sind: Ferien- und Freizeitwohnungen, Diplomatenwohnungen/ Wohnungen ausländischer Streitkräfte sowie gewerblich genutzte Wohnungen. Die Berechnung erfolgt für Wohnungen in Wohngebäuden (ohne Wohnheime).</p>   |

| Merkmal                                 | Definition   |
|---|--|
| Paar                                    | Der Begriff Paar umfasst Paare in einer Ehe, Paare in einer eingetragenen Lebenspartnerschaft und Paare in einer nichtehelichen Lebensgemeinschaft, die jeweils in einem privaten Haushalt zusammenleben. Ein Ehepaar ist ein gemäß gesetzlichem Familienstand zum Stichtag verheiratetes verschiedengeschlechtliches Paar in einem privaten Haushalt. Eine eingetragene Lebenspartnerschaft ist ein gemäß gesetzlichem Familienstand zum Stichtag rechtlich anerkanntes gleichgeschlechtliches Paar in einem privaten Haushalt. Eine nichteheliche Lebensgemeinschaft ist ein gemischtgeschlechtliches Paar in einem privaten Haushalt, das gemäß gesetzlichem Familienstand zum Stichtag nicht miteinander verheiratet war.  |
| Privater Haushalt                       | Ein privater Haushalt besteht aus mindestens einer Person. Zugrunde gelegt wird das „Konzept des gemeinsamen Wohnens“. Alle Personen, die unabhängig von ihrem Wohnstatus (Haupt-/Nebenwohnsitz) gemeinsam in einer Wohnung leben, gelten als Mitglieder desselben privaten Haushalts, sodass es einen privaten Haushalt pro belegter Wohnung gibt. Personen in Gemeinschafts- und Anstaltsunterkünften sind hier nicht enthalten, sondern nur Personen, die eine eigene Haushaltsführung aufweisen. Eine Person des privaten Haushalts wird als Bezugsperson – das heißt eine nach Alter, Familienstand und Geschlecht festgelegte zentrale Person des privaten Haushalts – bestimmt. Ausgehend von dieser Person werden der Haushaltstyp und die Stellung der weiteren Personen im privaten Haushalt bestimmt.   |
| Regionalschlüssel                       | <p>Der Regionalschlüssel kennzeichnet die hierarchische Struktur aller Verwaltungsebenen. Er wird einheitlich von den Statistischen Ämtern des Bundes und der Länder vergeben.</p> <p>Der Regionalschlüssel gliedert sich wie folgt:</p> <ul style="list-style-type: none"> <li>1. – 2. Stelle = Kennzahl des Bundeslandes</li> <li>3. Stelle = Kennzahl des Regierungsbezirks</li> <li>4. – 5. Stelle = Kennzahl des Kreises bzw. der kreisfreien Stadt</li> <li>6. – 9. Stelle = Verbandsschlüssel (in Brandenburg: Ämterschlüssel)</li> <li>10. – 12. Stelle = Gemeindekennzahl</li> </ul> <p>Der vierstellige Verbandsschlüssel weist durch die führende Ziffer auf die Art der Gemeinde hin:</p> <ul style="list-style-type: none"> <li>0 = verbandsfreie Gemeinde (in Brandenburg: amtsfreie Gemeinde),</li> <li>5 = verbandsangehörige Gemeinde (in Brandenburg: amtsangehörige Gemeinde),</li> <li>9 = gemeindefreies Gebiet.</li> </ul> <p>Die gemeindefreien Gebiete sind für den Zensus 2011 nicht relevant.</p> <p>Die Verwaltungsebene Regierungsbezirk ist nur für folgende Bundesländer verfügbar: Baden-Württemberg, Bayern, Hessen, Niedersachsen (hier: Statistische Region), Nordrhein-Westfalen und Sachsen.</p> <p>Die Verwaltungsebene Gemeindeverband ist nur für folgende Bundesländer verfügbar: Brandenburg (hier: Ämter), Mecklenburg-Vorpommern, Niedersachsen (hier: Samtgemeinde), Rheinland-Pfalz, Sachsen, Sachsen-Anhalt, Schleswig-Holstein und Thüringen.</p> |
| Seniorenstatus eines privaten Haushalts | <p>Dargelegt wird die Haushaltstruktur aller privaten Haushalte, wobei dies hier in Abhängigkeit vom Alter der in einem privaten Haushalt wohnhaften Personen erfolgt. Als Senioren/-innen gelten diejenigen Personen, welche zum Zensusstichtag 9. Mai 2011 das 65. Lebensjahr vollendet haben.</p> <p><b>Haushalte mit ausschließlich Senioren/-innen</b><br/> <b>Haushalte mit Senioren/-innen und Jüngeren</b><br/> <b>Haushalte ohne Senioren/-innen</b></p>  |
| Stichtagsbezogenheit der Merkmale       | Stichtag der Gebäude- und Wohnungszählung war der 9. Mai 2011. Alle Angaben beziehen sich auf diesen Zeitpunkt.  |

| Merkmal                                       | Definition   |
|---|--|
| Typ des privaten Haushalts<br>(nach Familien) | <p>Dieses Merkmal beschreibt, in welcher Konstellation die Personen eines privaten Haushalts gemeinschaftlich leben, mit Fokus auf die Existenz von Kindern im privaten Haushalt.</p> <p><b>Einpersonenhaushalte (Singlehaushalte)</b></p> <p>► Ein Einpersonenhaushalt bezeichnet einen privaten Haushalt mit einer allein lebenden Person.</p> <p><b>Paare ohne Kind(er)</b></p> <p><b>Paare mit Kind(ern)</b></p> <p><b>Alleinerziehende Elternteile</b></p> <p>► Eine alleinerziehende Mutter oder ein alleinerziehender Vater ist ein Elternteil ohne Partner/-in mit mindestens einem Kind innerhalb eines privaten Haushalts.</p> <p><b>Mehrpersonenhaushalte ohne Kernfamilie</b></p> <p>► Unter Mehrpersonenhaushalten ohne Kernfamilie werden alle anderen privaten Mehrpersonenhaushalte zusammengefasst, die durch die zuvor genannten Kategorien nicht abgedeckt sind, wie etwa nicht eingetragene Lebenspartnerschaften gleichgeschlechtlicher Paare, Wohngemeinschaften, Großeltern-Enkel-Haushalte ohne Elternteile etc.</p> |
| Wohnung                                       | <p>Unter einer Wohnung sind nach außen abgeschlossene, zu Wohnzwecken bestimmte, in der Regel zusammenliegende Räume zu verstehen, die die Führung eines eigenen Haushalts ermöglichen und nicht vollständig für gewerbliche Zwecke genutzt werden.</p> <p>Eine Wohnung muss nicht notwendigerweise eine Küche oder Kochnische enthalten.</p> <p>Wohnungen haben einen eigenen Eingang unmittelbar vom Freien, von einem Treppenhaus oder einem Vorraum. Zur Wohnung können aber auch außerhalb des eigentlichen Wohnungsabschlusses liegende, zu Wohnzwecken ausgebaute Keller- oder Bodenräume (z. B. Mansarden) gehören.</p>  |
| Zahl der Räume                                | <p>Die Zahl der Räume umfasst alle Wohn-, Ess- und Schlafzimmer und andere separate Räume (z. B. bewohnbare Keller- und Bodenräume) von mindestens 6 m<sup>2</sup> Größe sowie abgeschlossene Küchen, unabhängig von deren Größe. Bad, Toilette, Flur und Wirtschaftsräume werden grundsätzlich nicht mitgezählt. Ein Wohnzimmer mit einer Essecke, Schlafnische oder Kochnische ist als ein Raum zu zählen. Dementsprechend bestehen Wohnungen, in denen es keine bauliche Trennung der einzelnen Wohnbereiche gibt (z. B. sogenannte „Loftwohnungen“), aus nur einem Raum.</p> <p><b>1 Raum</b></p> <p><b>2 Räume</b></p> <p><b>3 Räume</b></p> <p><b>4 Räume</b></p> <p><b>5 Räume</b></p> <p><b>6 Räume</b></p> <p><b>7 und mehr Räume</b></p>   |

## **Herausgeber**

Statistisches Landesamt Rheinland-Pfalz  
Mainzer Straße 14-16  
56130 Bad Ems

## **Auskunftsdienst**

E-Mail: [info@statistik.rlp.de](mailto:info@statistik.rlp.de)  
Telefon: 02603 71-4444  
Telefax: 02603 71-19 4444

## **Copyright**

© Statistisches Landesamt Rheinland-Pfalz  
Bad Ems 2014

Vervielfältigung und Verbreitung mit Quellenangabe gestattet.







Rheinland-Pfalz

STATISTISCHES LANDESAMT



# zensus 2011

## **Gebäude und Wohnungen sowie Wohnverhältnisse der Haushalte**

Gemeinde  
Uersfeld

am 9. Mai 2011

Ergebnisse des Zensus 2011



## Inhaltsverzeichnis

|   |    |
|---|----|
| Einführung .....  | 4  |
| Rechtliche Grundlagen .....   | 4  |
| Methode .....   | 4  |
| Systematik von Gebäuden und Wohnungen .....   | 5  |
| Tabellen  |    |
| 1.1 Gebäude mit Wohnraum und Wohnungen in Gebäuden mit Wohnraum<br>nach Baujahr, Gebäudetyp, Zahl der Wohnungen, Eigentumsform und Heizungsart .....        | 6  |
| 1.2 Gebäude mit Wohnraum nach Baujahr und Gebäudeart, Gebäudetyp,<br>Zahl der Wohnungen, Eigentumsform und Heizungsart .....                                | 8  |
| 1.3.1 Gebäude mit Wohnraum nach regionaler Einheit und Baujahr, Gebäudeart,<br>Gebäudetyp, Zahl der Wohnungen, Eigentumsform und Heizungsart .....          | 10 |
| 1.3.2 Gebäude mit Wohnraum nach regionaler Einheit und Baujahr, Gebäudeart,<br>Gebäudetyp, Zahl der Wohnungen, Eigentumsform und Heizungsart – in % – ..... | 12 |
| 2.1 Wohnungen in Gebäuden mit Wohnraum nach Art der Nutzung,<br>Fläche der Wohnung, Zahl der Räume und Ausstattung .....                                    | 14 |
| 2.2.1 Wohnungen in Gebäuden mit Wohnraum nach regionaler Einheit und<br>Art der Nutzung, Fläche der Wohnung, Zahl der Räume und Ausstattung .....           | 15 |
| 2.2.2 Wohnungen in Gebäuden mit Wohnraum nach regionaler Einheit und<br>Art der Nutzung, Fläche der Wohnung, Zahl der Räume und Ausstattung – in % – .....  | 16 |
| 3.1 Gebäude- und Wohnungskennzahlen im regionalen Vergleich .....   | 17 |
| 3.2 Weitere Wohnungskennzahlen im regionalen Vergleich .....  | 20 |
| 4.1 Haushalte nach Typ des privaten Haushalts (nach Familien) und Art der Wohnungs-<br>nutzung, Fläche der Wohnung und Zahl der Räume .....                 | 23 |
| 4.2 Haushalte nach Größe des privaten Haushalts und Art der Wohnungsnutzung,<br>Fläche der Wohnung und Zahl der Räume .....                                 | 24 |
| 4.3 Haushalte nach Seniorenstatus des privaten Haushalts und Art der Wohnungsnutzung,<br>Fläche der Wohnung und Zahl der Räume .....                        | 25 |
| Definitionen .....  | 26 |

## Einführung

Der Zensus 2011 ist eine Bevölkerungs-, Gebäude- und Wohnungszählung. Dabei werden – soweit möglich – bereits vorhandene Daten aus Verwaltungsregistern für statistische Zwecke genutzt. Eine Haushaltebefragung auf Stichprobenbasis, eine Vollerhebung aller an Anschriften mit Sonderbereichen lebenden Personen (Wohnheime und Gemeinschaftsunterkünfte) sowie eine postalische Befragung zu Gebäude- und Wohnungsdaten bei den Eigentümerinnen und Eigentümern oder Verwalterinnen und Verwaltern ergänzen und korrigieren die Informationen aus den Registern. Eine traditionelle Volkszählung inklusive einer Gebäude- und Wohnungszählung wurde in den alten Bundesländern letztmalig 1987, in der DDR letztmalig 1981 durchgeführt. Eine Gebäude- und Wohnungszählung fand nach der Wiedervereinigung nur in den neuen Bundesländern im Jahr 1995 statt.

Ziel des Zensus 2011 war zum einen die Ermittlung der amtlichen Einwohnerzahlen zum Stichtag 9. Mai 2011. Zum anderen wurden wichtige Strukturinformationen erhoben, welche eine umfassende Datengrundlage bieten, wie die Menschen in Deutschland leben, wohnen und arbeiten.

Die vorliegende Publikation präsentiert Ergebnisse des Zensus 2011 zu den Themen Gebäude, Wohnungen und Wohnverhältnisse von Haushalten nach Abschluss der Datenaufbereitung.

## Rechtliche Grundlagen

Die rechtlichen Grundlagen des Zensus 2011 bilden

- die Verordnung Europäische Gemeinschaft (EG) Nummer 763/2008 des Europäischen Parlaments und des Rates vom 9. Juli 2008 über Volks- und Wohnungszählungen,
- das Zensusvorbereitungsgesetz (ZensVorbG 2011),
- das Zensusgesetz 2011 (ZensG 2011),
- die Stichprobenverordnung Zensusgesetz 2011 (StichprobenV),
- sowie die jeweiligen landesrechtlichen Regelungen zur Ausführung des ZensG 2011.

Nach § 1 Abs. 1 ZensG 2011 führten die Statistischen Ämter des Bundes und der Länder eine Bevölkerungs-, Gebäude- und Wohnungszählung (Zensus) mit Stand zum 9. Mai 2011 (Berichtszeitpunkt) als Bundesstatistik durch.

Gemäß § 1 Abs. 3 ZensG 2011 dient der Zensus unter anderem der Gewinnung von Grunddaten für das Gesamtsystem der amtlichen Statistik sowie von Strukturdaten über die Bevölkerung als Datengrundlage für vielfältige politische Entscheidungen.

Die nachstehend veröffentlichten Ergebnisse wurden auf Basis folgender Erhebungen und statistischer Verfahren ermittelt:

- Daten aus der Gebäude- und Wohnungszählung (§ 6 ZensG 2011),
- Daten aus der Zusammenführung der Datensätze und Haushaltegenerierung (§ 9 Abs. 3 ZensG 2011).

## Methode

Da es in Deutschland zu Gebäude- und Wohnungsdaten keine flächendeckenden Register gibt, wurden die Angaben zu Gebäuden und Wohnungen durch eine postalische Befragung der Eigentümerinnen und Eigentümer oder Verwalterinnen und Verwalter von Gebäuden und Wohnungen sowie bewohnten Unterkünften gewonnen. Die zum Stichtag 9. Mai 2011 als Vollerhebung durchgeführte Gebäude- und Wohnungszählung liefert Informationen zu Gebäuden mit Wohnraum sowie zu den darin befindlichen Wohnungen. Zu rein gewerblich genutzten Objekten werden keine Informationen angeboten.

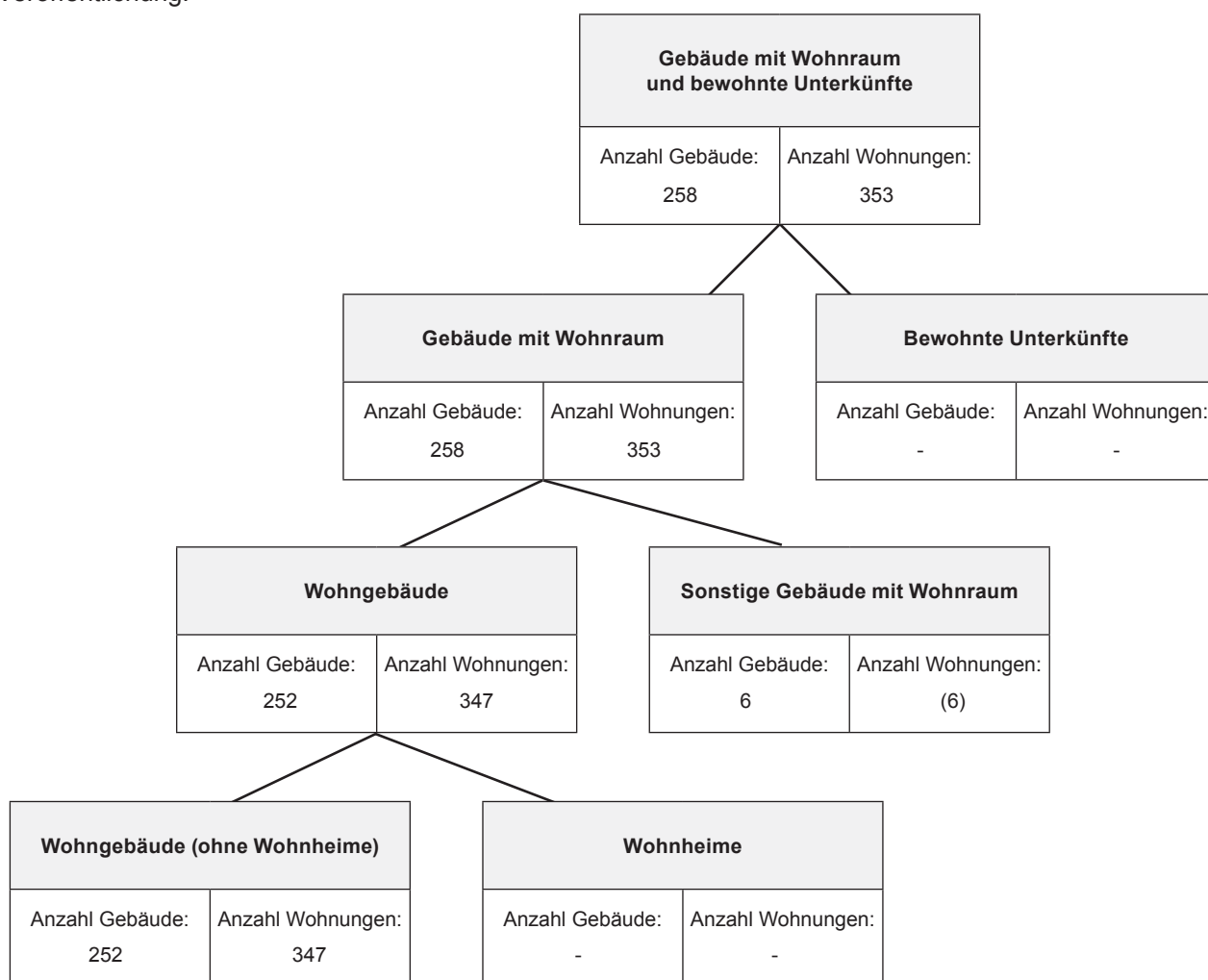
Durch das statistische Verfahren der Haushaltegenerierung stehen nicht nur die gesammelten Informationen zu Bevölkerung, Gebäuden und Wohnungen zur Verfügung, sondern zusätzlich auch Angaben zu Haushalts- und Familienstrukturen. Dabei wurden anschriftenweise Personen zu Haushalten zusammengefasst und den in der Gebäude- und Wohnungszählung erfassten Wohnungen zugeordnet. Die Haushaltegenerierung bildet daher die Wohnhaushalte an einer Anschrift ab. Die Zahl der Haushalte kann von der Zahl der bewohnten Wohnungen abweichen, da ein Haushalt beispielsweise bei Umzügen vorübergehend mehrere Wohnungen nutzen kann.

Bei allen Veröffentlichungen der amtlichen Statistik in Deutschland sind die Einzelangaben der Befragten grundsätzlich geheim zu halten (§ 16 Bundesstatistikgesetz). Bei allen Ergebnisbestandteilen aus Registerauszählungen oder Vollerhebungen des Zensus 2011 erfolgt die Geheimhaltung durch das maschinelle, datenverändernde Verfahren SAFE (Verfahren zur **s**icheren **A**nonymisierung für **E**inzeldaten). Dieses Verfahren stellt sicher, dass bereits vor Erstellung einer Ergebnistabelle kein Datensatz vorhanden ist, welcher Rückschlüsse auf Einzelfälle zulässt.

Weiterführende methodische Informationen zum Zensusmodell und zur Geheimhaltung stehen unter [www.zensus2011.de](http://www.zensus2011.de) zur Verfügung.

## Systematik von Gebäuden und Wohnungen

Im Rahmen des Zensus 2011 werden die Gebäude und Wohnungen nach der Art des Gebäudes in hierarchischen Strukturen abgebildet. Nachstehende Abbildung zeigt die Ergebnisse für die regionale Einheit dieser Veröffentlichung.



Die Ergebnisse zur Gebäude- und Wohnungszählung betrachten ausschließlich Gebäude mit Wohnraum. Bewohnte Unterkünfte bleiben daher für die Ergebnistabellen unberücksichtigt.

### 1.1 Gebäude mit Wohnraum und Wohnungen in Gebäuden mit Wohnraum nach Baujahr, Gebäudetyp, Zahl der Wohnungen, Eigentumsform und Heizungsart

|  | Gebäude mit Wohnraum |           | darunter    |           |
|--|----------------------|-----------|-------------|-----------|
|  | Gebäude              | Wohnungen | Wohngebäude |           |
|  |                      |           | Gebäude     | Wohnungen |
|  | Anzahl               | Anzahl    | Anzahl      | Anzahl    |
| <b>Insgesamt</b>                             |                      |           |             |           |
| Insgesamt                                    | 258                  | 353       | 252         | 347       |
| <b>Baujahr</b>                               |                      |           |             |           |
| Vor 1919                                     | 6                    | 10        | 6           | 10        |
| 1919 - 1948                                  | 30                   | (36)      | 30          | 36        |
| 1949 - 1978                                  | 110                  | (139)     | 104         | (133)     |
| 1979 - 1986                                  | (45)                 | 55        | (45)        | 55        |
| 1987 - 1990                                  | 10                   | 16        | 10          | 16        |
| 1991 - 1995                                  | 15                   | 21        | 15          | 21        |
| 1996 - 2000                                  | (11)                 | (45)      | (11)        | (45)      |
| 2001 - 2004                                  | (19)                 | 19        | (19)        | 19        |
| 2005 - 2008                                  | 8                    | 8         | 8           | 8         |
| 2009 und später                              | 4                    | 4         | 4           | 4         |
| <b>Gebäudetyp nach Zahl der Wohnungen</b>    |                      |           |             |           |
| Freistehendes Haus Insgesamt                 | (233)                | (311)     | (227)       | (305)     |
| mit 1 Wohnung                                | (177)                | (177)     | (174)       | (174)     |
| mit 2 Wohnungen                              | 50                   | (77)      | 47          | (74)      |
| mit 3 und mehr Wohnungen                     | (6)                  | (57)      | (6)         | (57)      |
| Doppelhaushälfte Insgesamt                   | 19                   | (32)      | 19          | (32)      |
| mit 1 Wohnung                                | 12                   | 12        | 12          | 12        |
| mit 2 Wohnungen                              | 7                    | 7         | 7           | 7         |
| mit 3 und mehr Wohnungen                     | -                    | 13        | -           | 13        |
| Gereihtes Haus Insgesamt                     | (6)                  | (10)      | (6)         | (10)      |
| mit 1 Wohnung                                | 6                    | 6         | 6           | 6         |
| mit 2 Wohnungen                              | -                    | 4         | -           | 4         |
| mit 3 und mehr Wohnungen                     | -                    | -         | -           | -         |
| Anderer Gebäudetyp Insgesamt                 | -                    | -         | -           | -         |
| mit 1 Wohnung                                | -                    | -         | -           | -         |
| mit 2 Wohnungen                              | -                    | -         | -           | -         |
| mit 3 und mehr Wohnungen                     | -                    | -         | -           | -         |
| <b>Zahl der Wohnungen im Gebäude</b>         |                      |           |             |           |
| 1 Wohnung                                    | 195                  | 195       | 192         | 192       |
| 2 Wohnungen                                  | 57                   | (88)      | 54          | (85)      |
| 3 - 6 Wohnungen                              | (6)                  | 57        | (6)         | 57        |
| 7 - 12 Wohnungen                             | -                    | 13        | -           | 13        |
| 13 und mehr Wohnungen                        | -                    | -         | -           | -         |
| <b>Eigentumsform des Gebäudes</b>            |                      |           |             |           |
| Gemeinschaft von Wohnungseigentümern/-innen  | 10                   | 23        | 10          | 23        |
| Privatperson/-en                             | 248                  | 330       | 242         | 324       |
| Wohnungsgenossenschaft                       | -                    | -         | -           | -         |
| Kommune oder kommunales Wohnungsunternehmen  | -                    | -         | -           | -         |
| Privatwirtschaftliches Wohnungsunternehmen   | -                    | -         | -           | -         |
| Anderes privatwirtschaftliches Unternehmen   | -                    | -         | -           | -         |
| Bund oder Land                               | -                    | -         | -           | -         |
| Organisation ohne Erwerbszweck (z.B. Kirche) | -                    | -         | -           | -         |

Noch: 1.1 Gebäude mit Wohnraum und Wohnungen in Gebäuden mit Wohnraum nach Baujahr, Gebäudetyp,  
Zahl der Wohnungen, Eigentumsform und Heizungsart

|   | Gebäude mit Wohnraum |           | darunter    |           |
|---|----------------------|-----------|-------------|-----------|
|   |                      |           | Wohngebäude |           |
|   | Gebäude              | Wohnungen | Gebäude     | Wohnungen |
|   | Anzahl               | Anzahl    | Anzahl      | Anzahl    |
| <b>Heizungsart</b>                                  |                      |           |             |           |
| Fernheizung (Fernwärme)                             | 4                    | 4         | 4           | 4         |
| Etagenheizung                                       | -                    | -         | -           | -         |
| Blockheizung  | -                    | -         | -           | -         |
| Zentralheizung                                      | 244                  | 339       | 238         | 333       |
| Einzel-/Mehrraumöfen (auch<br>Nachtspeicherheizung) | 10                   | 10        | 10          | 10        |
| Keine Heizung im Gebäude oder in den<br>Wohnungen   | -                    | -         | -           | -         |

Bei den ausgewiesenen Wohnungszahlen sind gewerblich genutzte Wohnungen nicht, Diplomatenwohnungen/Wohnungen ausländischer Streitkräfte nur in der „Insgesamt-Zeile“ berücksichtigt.

Die ausgewiesenen Zahlen zu „Gebäudetyp nach Zahl der Wohnungen“ und „Zahl der Wohnungen im Gebäude“ können Abweichungen zwischen der Anzahl der Gebäude und der entsprechenden Zahl der Wohnungen in diesen Gebäuden aufweisen. Dies ist auf das beim Zensus 2011 eingesetzte Geheimhaltungsverfahren zurückzuführen sowie auf die in den Wohnungsauswertungen nicht berücksichtigten Diplomatenwohnungen/Wohnungen ausländischer Streitkräfte bzw. gewerblich genutzten Wohnungen.

## 1.2 Gebäude mit Wohnraum nach Baujahr und Gebäudeart, Gebäudetyp, Zahl der Wohnungen, Eigentumsform und Heizungsart

|  | Insgesamt | Baujahr (Jahrzwanzigste) |             |             |                 |
|--|-----------|--------------------------|-------------|-------------|-----------------|
|  |           | Vor 1950                 | 1950 - 1969 | 1970 - 1989 | 1990 und später |
|  | Anzahl    | Anzahl                   | Anzahl      | Anzahl      | Anzahl          |
| <b>Insgesamt</b>                             |           |                          |             |             |                 |
| Insgesamt                                    | 258       | (39)                     | (68)        | 87          | 64              |
| <b>Art des Gebäudes</b>                      |           |                          |             |             |                 |
| Gebäude mit Wohnraum                         | 258       | (39)                     | (68)        | 87          | 64              |
| Wohngebäude                                  | 252       | 39                       | (65)        | 84          | 64              |
| Wohngebäude (ohne Wohnheime)                 | 252       | 39                       | (65)        | 84          | 64              |
| Wohnheime                                    | -         | -                        | -           | -           | -               |
| Sonstige Gebäude mit Wohnraum                | 6         | -                        | 3           | 3           | -               |
| <b>Gebäudetyp nach Zahl der Wohnungen</b>    |           |                          |             |             |                 |
| Freistehendes Haus Insgesamt                 | (233)     | 36                       | (62)        | (84)        | 51              |
| mit 1 Wohnung                                | (177)     | 36                       | (52)        | (59)        | (30)            |
| mit 2 Wohnungen                              | 50        | -                        | 7           | 22          | (21)            |
| mit 3 und mehr Wohnungen                     | (6)       | -                        | 3           | 3           | -               |
| Doppelhaushälfte Insgesamt                   | 19        | 3                        | 6           | 3           | 7               |
| mit 1 Wohnung                                | 12        | 3                        | 3           | 3           | 3               |
| mit 2 Wohnungen                              | 7         | -                        | 3           | -           | 4               |
| mit 3 und mehr Wohnungen                     | -         | -                        | -           | -           | -               |
| Gereihtes Haus Insgesamt                     | (6)       | -                        | -           | -           | 6               |
| mit 1 Wohnung                                | 6         | -                        | -           | -           | 6               |
| mit 2 Wohnungen                              | -         | -                        | -           | -           | -               |
| mit 3 und mehr Wohnungen                     | -         | -                        | -           | -           | -               |
| Anderer Gebäudetyp Insgesamt                 | -         | -                        | -           | -           | -               |
| mit 1 Wohnung                                | -         | -                        | -           | -           | -               |
| mit 2 Wohnungen                              | -         | -                        | -           | -           | -               |
| mit 3 und mehr Wohnungen                     | -         | -                        | -           | -           | -               |
| <b>Zahl der Wohnungen im Gebäude</b>         |           |                          |             |             |                 |
| 1 Wohnung                                    | 195       | 39                       | (55)        | 62          | (39)            |
| 2 Wohnungen                                  | 57        | -                        | 10          | 22          | (25)            |
| 3 - 6 Wohnungen                              | (6)       | -                        | 3           | 3           | -               |
| 7 - 12 Wohnungen                             | -         | -                        | -           | -           | -               |
| 13 und mehr Wohnungen                        | -         | -                        | -           | -           | -               |
| <b>Eigentumsform des Gebäudes</b>            |           |                          |             |             |                 |
| Gemeinschaft von Wohnungseigentümern/-innen  | 10        | -                        | 7           | -           | 3               |
| Privatperson/-en                             | 248       | (39)                     | (61)        | 87          | 61              |
| Wohnungsgenossenschaft                       | -         | -                        | -           | -           | -               |
| Kommune oder kommunales Wohnungsunternehmen  | -         | -                        | -           | -           | -               |
| Privatwirtschaftliches Wohnungsunternehmen   | -         | -                        | -           | -           | -               |
| Anderes privatwirtschaftliches Unternehmen   | -         | -                        | -           | -           | -               |
| Bund oder Land                               | -         | -                        | -           | -           | -               |
| Organisation ohne Erwerbszweck (z.B. Kirche) | -         | -                        | -           | -           | -               |



Noch: 1.2 Gebäude mit Wohnraum nach Baujahr und Gebäudeart, Gebäudetyp, Zahl der Wohnungen,  
Eigentumsform und Heizungsart

|   | Insgesamt | Baujahr (Jahrzwanzigste) |             |             |                 |
|---|-----------|--------------------------|-------------|-------------|-----------------|
|   |           | Vor 1950                 | 1950 - 1969 | 1970 - 1989 | 1990 und später |
|   | Anzahl    | Anzahl                   | Anzahl      | Anzahl      | Anzahl          |
| <b>Heizungsart</b>                                  |           |                          |             |             |                 |
| Fernheizung (Fernwärme)                             | 4         | -                        | -           | 4           | -               |
| Etagenheizung                                       | -         | -                        | -           | -           | -               |
| Blockheizung  | -         | -                        | -           | -           | -               |
| Zentralheizung                                      | 244       | (35)                     | (62)        | 83          | 64              |
| Einzel-/Mehrraumöfen (auch<br>Nachtspeicherheizung) | 10        | 4                        | 6           | -           | -               |
| Keine Heizung im Gebäude oder in<br>den Wohnungen   | -         | -                        | -           | -           | -               |

## 1.3.1 Gebäude mit Wohnraum nach regionaler Einheit und Baujahr, Gebäudeart, Gebäudetyp, Zahl der Wohnungen, Eigentumsform und Heizungsart

|   | Gebäude  |                          |                       |                 |             |
|---|----------|--------------------------|-----------------------|-----------------|-------------|
|   | Uersfeld | Verbandsgemeinde Kelberg | Landkreis Vulkaneifel | Rheinland-Pfalz | Deutschland |
|   | Anzahl   | Anzahl                   | Anzahl                | Anzahl          | Anzahl      |
| <b>Insgesamt</b>                          |          |                          |                       |                 |             |
| Insgesamt                                 | 258      | 2 922                    | 23 720                | 1 183 475       | 18 922 618  |
| <b>Baujahr</b>                            |          |                          |                       |                 |             |
| Vor 1919                                  | 6        | 353                      | 3 744                 | 181 833         | 2 655 042   |
| 1919 - 1948                               | 30       | 370                      | 2 215                 | 123 453         | 2 307 543   |
| 1949 - 1978                               | 110      | 1 177                    | 9 290                 | 462 714         | 7 188 157   |
| 1979 - 1986                               | (45)     | 323                      | 2 600                 | 120 331         | 1 828 250   |
| 1987 - 1990                               | 10       | (106)                    | 817                   | 47 821          | 736 588     |
| 1991 - 1995                               | 15       | (165)                    | 1 365                 | 69 320          | 1 153 484   |
| 1996 - 2000                               | (11)     | 203                      | 1 782                 | 79 166          | 1 434 704   |
| 2001 - 2004                               | (19)     | 98                       | 982                   | 47 349          | 790 074     |
| 2005 - 2008                               | 8        | 95                       | 669                   | 36 981          | 594 658     |
| 2009 und später                           | 4        | 32                       | 256                   | 14 507          | 234 118     |
| <b>Art des Gebäudes</b>                   |          |                          |                       |                 |             |
| Gebäude mit Wohnraum                      | 258      | 2 922                    | 23 720                | 1 183 475       | 18 922 618  |
| Wohngebäude                               | 252      | 2 810                    | 22 800                | 1 140 000       | 18 259 360  |
| Wohngebäude (ohne Wohnheime)              | 252      | 2 807                    | 22 794                | 1 139 024       | 18 239 634  |
| Wohnheime                                 | -        | 3                        | 6                     | 976             | 19 726      |
| Sonstige Gebäude mit Wohnraum             | 6        | (112)                    | 920                   | 43 475          | 663 258     |
| <b>Gebäudetyp nach Zahl der Wohnungen</b> |          |                          |                       |                 |             |
| Freistehendes Haus Insgesamt              | (233)    | 2 581                    | 18 981                | 813 645         | 11 670 098  |
| mit 1 Wohnung                             | (177)    | 2 088                    | 14 970                | 597 607         | 7 865 099   |
| mit 2 Wohnungen                           | 50       | 369                      | 2 930                 | 143 967         | 2 363 400   |
| mit 3 und mehr Wohnungen                  | (6)      | 124                      | 1 081                 | 72 071          | 1 441 599   |
| Doppelhaushälfte Insgesamt                | 19       | (109)                    | 1 714                 | 131 807         | 2 767 712   |
| mit 1 Wohnung                             | 12       | (76)                     | 1 270                 | 93 446          | 1 961 269   |
| mit 2 Wohnungen                           | 7        | 15                       | 301                   | 21 364          | 424 662     |
| mit 3 und mehr Wohnungen                  | -        | (18)                     | 143                   | 16 997          | 381 781     |
| Gereihtes Haus Insgesamt                  | (6)      | 95                       | 1 896                 | 187 370         | 3 714 711   |
| mit 1 Wohnung                             | 6        | 66                       | 1 400                 | 119 829         | 2 093 366   |
| mit 2 Wohnungen                           | -        | 23                       | 270                   | 22 255          | 311 332     |
| mit 3 und mehr Wohnungen                  | -        | 6                        | 226                   | 45 286          | 1 310 013   |
| Anderer Gebäudetyp Insgesamt              | -        | (137)                    | 1 129                 | 50 653          | 770 097     |
| mit 1 Wohnung                             | -        | 97                       | 857                   | 33 076          | 419 909     |
| mit 2 Wohnungen                           | -        | (33)                     | (175)                 | 7 730           | 130 258     |
| mit 3 und mehr Wohnungen                  | -        | 7                        | 97                    | 9 847           | 219 930     |
| <b>Zahl der Wohnungen im Gebäude</b>      |          |                          |                       |                 |             |
| 1 Wohnung                                 | 195      | 2 327                    | 18 497                | 843 958         | 12 339 643  |
| 2 Wohnungen                               | 57       | 440                      | 3 676                 | 195 316         | 3 229 652   |
| 3 - 6 Wohnungen                           | (6)      | 146                      | 1 418                 | 114 928         | 2 251 854   |
| 7 - 12 Wohnungen                          | -        | 9                        | 97                    | 23 254          | 882 631     |
| 13 und mehr Wohnungen                     | -        | -                        | (32)                  | 6 019           | 218 838     |

Noch: 1.3.1 Gebäude mit Wohnraum nach regionaler Einheit und Baujahr, Gebäudeart, Gebäudetyp, Zahl der Wohnungen, Eigentumsform und Heizungsart

|  | Gebäude  |                          |                       |                 |             |
|--|----------|--------------------------|-----------------------|-----------------|-------------|
|  | Uersfeld | Verbandsgemeinde Kelberg | Landkreis Vulkaneifel | Rheinland-Pfalz | Deutschland |
|  | Anzahl   | Anzahl                   | Anzahl                | Anzahl          | Anzahl      |
| <b>Eigentumsform des Gebäudes</b>                |          |                          |                       |                 |             |
| Gemeinschaft von Wohnungseigentümern/-innen      | 10       | 116                      | 1 132                 | 88 519          | 1 767 017   |
| Privatperson/-en                                 | 248      | 2 787                    | 22 381                | 1 060 228       | 15 968 275  |
| Wohnungsgenossenschaft                           | -        | -                        | -                     | 3 425           | 288 767     |
| Kommune oder kommunales Wohnungsunternehmen      | -        | 7                        | 48                    | 12 683          | 332 089     |
| Privatwirtschaftliches Wohnungsunternehmen       | -        | 6                        | 47                    | 8 438           | 316 086     |
| Anderes privatwirtschaftliches Unternehmen       | -        | -                        | 59                    | 4 760           | 131 832     |
| Bund oder Land                                   | -        | -                        | 3                     | 1 109           | 44 215      |
| Organisation ohne Erwerbszweck (z.B. Kirche)     | -        | 6                        | 50                    | 4 313           | 74 337      |
| <b>Heizungsart</b>                               |          |                          |                       |                 |             |
| Fernheizung (Fernwärme)                          | 4        | 28                       | 317                   | 28 315          | 1 020 473   |
| Etagenheizung                                    | -        | 40                       | 447                   | 69 769          | 1 218 091   |
| Blockheizung                                     | -        | 4                        | (89)                  | 5 500           | 186 429     |
| Zentralheizung                                   | 244      | 2 412                    | 18 994                | 964 750         | 14 951 706  |
| Einzel-/Mehrraumöfen (auch Nachtspeicherheizung) | 10       | 368                      | 3 512                 | 103 185         | 1 435 746   |
| Keine Heizung im Gebäude oder in den Wohnungen   | -        | 70                       | 361                   | 11 956          | 110 173     |

## 1.3.2 Gebäude mit Wohnraum nach regionaler Einheit und Baujahr, Gebäudeart, Gebäudetyp, Zahl der Wohnungen, Eigentumsform und Heizungsart -in %-

|   | Gebäude  |                          |                       |                 |             |
|---|----------|--------------------------|-----------------------|-----------------|-------------|
|   | Uersfeld | Verbandsgemeinde Kelberg | Landkreis Vulkaneifel | Rheinland-Pfalz | Deutschland |
|   | %        | %                        | %                     | %               | %           |
| <b>Baujahr</b>                            |          |                          |                       |                 |             |
| Vor 1919                                  | 2,3      | 12,1                     | 15,8                  | 15,4            | 14,0        |
| 1919 - 1948                               | 11,6     | 12,7                     | 9,3                   | 10,4            | 12,2        |
| 1949 - 1978                               | 42,6     | 40,3                     | 39,2                  | 39,1            | 38,0        |
| 1979 - 1986                               | (17,4)   | 11,1                     | 11,0                  | 10,2            | 9,7         |
| 1987 - 1990                               | 3,9      | (3,6)                    | 3,4                   | 4,0             | 3,9         |
| 1991 - 1995                               | 5,8      | (5,6)                    | 5,8                   | 5,9             | 6,1         |
| 1996 - 2000                               | (4,3)    | 6,9                      | 7,5                   | 6,7             | 7,6         |
| 2001 - 2004                               | (7,4)    | 3,4                      | 4,1                   | 4,0             | 4,2         |
| 2005 - 2008                               | 3,1      | 3,3                      | 2,8                   | 3,1             | 3,1         |
| 2009 und später                           | 1,6      | 1,1                      | 1,1                   | 1,2             | 1,2         |
| <b>Art des Gebäudes</b>                   |          |                          |                       |                 |             |
| Gebäude mit Wohnraum                      | 100,0    | 100,0                    | 100,0                 | 100,0           | 100,0       |
| Wohngebäude                               | 97,7     | 96,2                     | 96,1                  | 96,3            | 96,5        |
| Wohngebäude (ohne Wohnheime)              | 97,7     | 96,1                     | 96,1                  | 96,2            | 96,4        |
| Wohnheime                                 | -        | 0,1                      | 0,0                   | 0,1             | 0,1         |
| Sonstige Gebäude mit Wohnraum             | 2,3      | (3,8)                    | 3,9                   | 3,7             | 3,5         |
| <b>Gebäudetyp nach Zahl der Wohnungen</b> |          |                          |                       |                 |             |
| Freistehendes Haus Insgesamt              | (90,3)   | 88,3                     | 80,0                  | 68,8            | 61,7        |
| mit 1 Wohnung                             | (68,6)   | 71,5                     | 63,1                  | 50,5            | 41,6        |
| mit 2 Wohnungen                           | 19,4     | 12,6                     | 12,4                  | 12,2            | 12,5        |
| mit 3 und mehr Wohnungen                  | (2,3)    | 4,2                      | 4,6                   | 6,1             | 7,6         |
| Doppelhaushälfte Insgesamt                | 7,4      | (3,7)                    | 7,2                   | 11,1            | 14,6        |
| mit 1 Wohnung                             | 4,7      | (2,6)                    | 5,4                   | 7,9             | 10,4        |
| mit 2 Wohnungen                           | 2,7      | 0,5                      | 1,3                   | 1,8             | 2,2         |
| mit 3 und mehr Wohnungen                  | -        | (0,6)                    | 0,6                   | 1,4             | 2,0         |
| Gereihtes Haus Insgesamt                  | (2,3)    | 3,3                      | 8,0                   | 15,8            | 19,6        |
| mit 1 Wohnung                             | 2,3      | 2,3                      | 5,9                   | 10,1            | 11,1        |
| mit 2 Wohnungen                           | -        | 0,8                      | 1,1                   | 1,9             | 1,6         |
| mit 3 und mehr Wohnungen                  | -        | 0,2                      | 1,0                   | 3,8             | 6,9         |
| Anderer Gebäudetyp Insgesamt              | -        | (4,7)                    | 4,8                   | 4,3             | 4,1         |
| mit 1 Wohnung                             | -        | 3,3                      | 3,6                   | 2,8             | 2,2         |
| mit 2 Wohnungen                           | -        | (1,1)                    | (0,7)                 | 0,7             | 0,7         |
| mit 3 und mehr Wohnungen                  | -        | 0,2                      | 0,4                   | 0,8             | 1,2         |
| <b>Zahl der Wohnungen im Gebäude</b>      |          |                          |                       |                 |             |
| 1 Wohnung                                 | 75,6     | 79,6                     | 78,0                  | 71,3            | 65,2        |
| 2 Wohnungen                               | 22,1     | 15,1                     | 15,5                  | 16,5            | 17,1        |
| 3 - 6 Wohnungen                           | (2,3)    | 5,0                      | 6,0                   | 9,7             | 11,9        |
| 7 - 12 Wohnungen                          | -        | 0,3                      | 0,4                   | 2,0             | 4,7         |
| 13 und mehr Wohnungen                     | -        | -                        | (0,1)                 | 0,5             | 1,2         |

Noch: 1.3.2 Gebäude mit Wohnraum nach regionaler Einheit und Baujahr, Gebäudeart, Gebäudetyp, Zahl der Wohnungen, Eigentumsform und Heizungsart -in %-

|  | Gebäude  |                          |                       |                 |             |
|--|----------|--------------------------|-----------------------|-----------------|-------------|
|  | Uersfeld | Verbandsgemeinde Kelberg | Landkreis Vulkaneifel | Rheinland-Pfalz | Deutschland |
|  | %        | %                        | %                     | %               | %           |
| <b>Eigentumsform des Gebäudes</b>                |          |                          |                       |                 |             |
| Gemeinschaft von Wohnungseigentümern/-innen      | 3,9      | 4,0                      | 4,8                   | 7,5             | 9,3         |
| Privatperson/-en                                 | 96,1     | 95,4                     | 94,4                  | 89,6            | 84,4        |
| Wohnungsgenossenschaft                           | -        | -                        | -                     | 0,3             | 1,5         |
| Kommune oder kommunales Wohnungsunternehmen      | -        | 0,2                      | 0,2                   | 1,1             | 1,8         |
| Privatwirtschaftliches Wohnungsunternehmen       | -        | 0,2                      | 0,2                   | 0,7             | 1,7         |
| Anderes privatwirtschaftliches Unternehmen       | -        | -                        | 0,2                   | 0,4             | 0,7         |
| Bund oder Land                                   | -        | -                        | 0,0                   | 0,1             | 0,2         |
| Organisation ohne Erwerbszweck (z.B. Kirche)     | -        | 0,2                      | 0,2                   | 0,4             | 0,4         |
| <b>Heizungsart</b>                               |          |                          |                       |                 |             |
| Fernheizung (Fernwärme)                          | 1,6      | 1,0                      | 1,3                   | 2,4             | 5,4         |
| Etagenheizung                                    | -        | 1,4                      | 1,9                   | 5,9             | 6,4         |
| Blockheizung                                     | -        | 0,1                      | (0,4)                 | 0,5             | 1,0         |
| Zentralheizung                                   | 94,6     | 82,5                     | 80,1                  | 81,5            | 79,0        |
| Einzel-/Mehrraumöfen (auch Nachtspeicherheizung) | 3,9      | 12,6                     | 14,8                  | 8,7             | 7,6         |
| Keine Heizung im Gebäude oder in den Wohnungen   | -        | 2,4                      | 1,5                   | 1,0             | 0,6         |

Die relativen Ergebnisse beziehen sich auf die Gesamtzahl der Gebäude der jeweiligen regionalen Einheit je betrachtetem Gebäudemerkmal.

Die relativen Werte wurden durch Division von Ergebnissen nach Durchführung der Geheimhaltung errechnet.

## 2.1 Wohnungen in Gebäuden mit Wohnraum nach Art der Nutzung, Fläche der Wohnung, Zahl der Räume und Ausstattung

|  | Wohnungen in Gebäuden mit Wohnraum | davon                     |   |                         |  |
|--|------------------------------------|---------------------------|---|-------------------------|--|
|  |                                    | Wohnungen in Wohngebäuden | davon                                       |                         | Wohnungen in Sonstigen Gebäuden mit Wohnraum |
|  |                                    |                           | Wohnungen in Wohngebäuden (keine Wohnheime) | Wohnungen in Wohnheimen |  |
|  | Anzahl                             | Anzahl                    | Anzahl                                      | Anzahl                  | Anzahl                                       |
| <b>Insgesamt</b>                               |                                    |                           |   |                         |  |
| Insgesamt                                      | 353                                | 347                       | 347   | -                       | (6)  |
| <b>Art der Wohnungsnutzung</b>                 |                                    |                           |   |                         |  |
| Von Eigentümer/-in bewohnt                     | 214                                | 211                       | 211   | -                       | 3  |
| Zu Wohnzwecken vermietet (auch mietfrei)       | (112)                              | 109                       | 109   | -                       | 3  |
| Ferien- und Freizeitwohnung                    | 10                                 | 10                        | 10  | -                       | -  |
| Leer stehend                                   | (17)                               | (17)                      | (17)  | -                       | -  |
| <b>Fläche der Wohnung in m²</b>                |                                    |                           |   |                         |  |
| Unter 40                                       | 3                                  | 3                         | 3   | -                       | -  |
| 40 - 59  | 22                                 | 22                        | 22  | -                       | -  |
| 60 - 79  | 42                                 | 42                        | 42  | -                       | -  |
| 80 - 99  | (69)                               | (66)                      | (66)  | -                       | 3  |
| 100 - 119                                      | 57                                 | 57                        | 57  | -                       | -  |
| 120 - 139                                      | (72)                               | (69)                      | (69)  | -                       | 3  |
| 140 - 159                                      | 38                                 | 38                        | 38  | -                       | -  |
| 160 - 179                                      | 24                                 | 24                        | 24  | -                       | -  |
| 180 - 199                                      | 7                                  | 7                         | 7   | -                       | -  |
| 200 und mehr                                   | 19                                 | 19                        | 19  | -                       | -  |
| <b>Zahl der Räume</b>                          |                                    |                           |   |                         |  |
| 1 Raum   | -                                  | -                         | -   | -                       | -  |
| 2 Räume  | 22                                 | 22                        | 22  | -                       | -  |
| 3 Räume  | 41                                 | 41                        | 41  | -                       | -  |
| 4 Räume  | (45)                               | (45)                      | (45)  | -                       | -  |
| 5 Räume  | 58                                 | 52                        | 52  | -                       | 6  |
| 6 Räume  | 66                                 | 66                        | 66  | -                       | -  |
| 7 und mehr Räume                               | (121)                              | (121)                     | (121)                                       | -                       | -  |
| <b>Ausstattung der Wohnung</b>                 |                                    |                           |   |                         |  |
| Badewanne/Dusche und WC vorhanden              | 346                                | 340                       | 340   | -                       | (6)  |
| Badewanne/Dusche und WC nicht vorhanden        | -                                  | -                         | -   | -                       | -  |
| Badewanne/Dusche vorhanden, WC nicht vorhanden | -                                  | -                         | -   | -                       | -  |
| Badewanne/Dusche nicht vorhanden, WC vorhanden | 7                                  | 7                         | 7   | -                       | -  |

Bei den ausgewiesenen Wohnungszahlen sind gewerblich genutzte Wohnungen nicht, Diplomatenwohnungen/Wohnungen ausländischer Streitkräfte nur in der „Insgesamt-Zeile“ berücksichtigt.

## 2.2.1 Wohnungen in Gebäuden mit Wohnraum nach regionaler Einheit und Art der Nutzung, Fläche der Wohnung, Zahl der Räume und Ausstattung

|  | Wohnungen |                          |                       |                 |             |
|--|-----------|--------------------------|-----------------------|-----------------|-------------|
|  | Uersfeld  | Verbandsgemeinde Kelberg | Landkreis Vulkaneifel | Rheinland-Pfalz | Deutschland |
|  | Anzahl    | Anzahl                   | Anzahl                | Anzahl          | Anzahl      |
| <b>Insgesamt</b>                               |           |                          |                       |                 |             |
| Insgesamt                                      | 353       | 3 699                    | 31 880                | 2 010 559       | 40 563 320  |
| <b>Art der Wohnungsnutzung</b>                 |           |                          |                       |                 |             |
| Von Eigentümer/-in bewohnt                     | 214       | 2 440                    | 19 431                | 1 056 986       | 17 292 029  |
| Zu Wohnzwecken vermietet (auch mietfrei)       | (112)     | 906                      | 9 426                 | 841 958         | 21 199 913  |
| Ferien- und Freizeitwohnung                    | 10        | 175                      | 1 486                 | 14 906          | 224 529     |
| Leer stehend                                   | (17)      | (178)                    | 1 533                 | 89 040          | 1 828 846   |
| <b>Fläche der Wohnung in m²</b>                |           |                          |                       |                 |             |
| Unter 40                                       | 3         | 28                       | 471                   | 79 051          | 2 177 061   |
| 40 - 59  | 22        | 214                      | 2 492                 | 219 658         | 7 288 734   |
| 60 - 79  | 42        | 417                      | 4 570                 | 368 640         | 9 663 142   |
| 80 - 99  | (69)      | 658                      | 5 625                 | 363 190         | 6 987 435   |
| 100 - 119                                      | 57        | 669                      | 5 122                 | 281 553         | 4 913 194   |
| 120 - 139                                      | (72)      | 685                      | 5 754                 | 282 169         | 4 211 779   |
| 140 - 159                                      | 38        | 476                      | 3 526                 | 181 337         | 2 394 089   |
| 160 - 179                                      | 24        | (197)                    | 1 782                 | 86 315          | 1 117 240   |
| 180 - 199                                      | 7         | 136                      | 953                   | 53 728          | 686 793     |
| 200 und mehr                                   | 19        | (219)                    | 1 581                 | 87 249          | 1 105 850   |
| <b>Zahl der Räume</b>                          |           |                          |                       |                 |             |
| 1 Raum   | -         | 10                       | 290                   | 56 146          | 1 306 117   |
| 2 Räume  | 22        | 128                      | 1 524                 | 130 279         | 3 735 658   |
| 3 Räume  | 41        | 350                      | 3 899                 | 335 419         | 8 890 843   |
| 4 Räume  | (45)      | 574                      | 5 534                 | 436 277         | 10 410 969  |
| 5 Räume  | 58        | 704                      | 5 864                 | 364 352         | 6 855 418   |
| 6 Räume  | 66        | 737                      | 6 002                 | 292 471         | 4 406 792   |
| 7 und mehr Räume                               | (121)     | 1 196                    | 8 763                 | 387 946         | 4 939 520   |
| <b>Ausstattung der Wohnung</b>                 |           |                          |                       |                 |             |
| Badewanne/Dusche und WC vorhanden              | 346       | 3 658                    | 31 595                | 1 970 139       | 39 916 059  |
| Badewanne/Dusche und WC nicht vorhanden        | -         | 22                       | (99)                  | 6 506           | 308 371     |
| Badewanne/Dusche vorhanden, WC nicht vorhanden | -         | 3                        | (37)                  | 4 165           | 104 585     |
| Badewanne/Dusche nicht vorhanden, WC vorhanden | 7         | 16                       | (145)                 | 22 080          | 216 302     |

Bei den ausgewiesenen Wohnungszahlen sind gewerblich genutzte Wohnungen nicht, Diplomatenwohnungen/Wohnungen ausländischer Streitkräfte nur in der „Insgesamt-Zeile“ berücksichtigt.

## 2.2.2 Wohnungen in Gebäuden mit Wohnraum nach regionaler Einheit und Art der Nutzung, Fläche der Wohnung, Zahl der Räume und Ausstattung -in %-

|  | Wohnungen |                          |                       |                 |             |
|--|-----------|--------------------------|-----------------------|-----------------|-------------|
|  | Uersfeld  | Verbandsgemeinde Kelberg | Landkreis Vulkaneifel | Rheinland-Pfalz | Deutschland |
|  | %         | %                        | %                     | %               | %           |
| <b>Art der Wohnungsnutzung</b>                 |           |                          |                       |                 |             |
| Von Eigentümer/-in bewohnt                     | 60,6      | 66,0                     | 61,0                  | 52,8            | 42,6        |
| Zu Wohnzwecken vermietet (auch mietfrei)       | (31,7)    | 24,5                     | 29,6                  | 42,0            | 52,3        |
| Ferien- und Freizeitwohnung                    | 2,8       | 4,7                      | 4,7                   | 0,7             | 0,6         |
| Leer stehend                                   | (4,8)     | (4,8)                    | 4,8                   | 4,4             | 4,5         |
| <b>Fläche der Wohnung in m²</b>                |           |                          |                       |                 |             |
| Unter 40                                       | 0,8       | 0,8                      | 1,5                   | 3,9             | 5,4         |
| 40 - 59  | 6,2       | 5,8                      | 7,8                   | 11,0            | 18,0        |
| 60 - 79  | 11,9      | 11,3                     | 14,3                  | 18,4            | 23,8        |
| 80 - 99  | (19,5)    | 17,8                     | 17,6                  | 18,1            | 17,2        |
| 100 - 119                                      | 16,1      | 18,1                     | 16,1                  | 14,1            | 12,1        |
| 120 - 139                                      | (20,4)    | 18,5                     | 18,1                  | 14,1            | 10,4        |
| 140 - 159                                      | 10,8      | 12,9                     | 11,1                  | 9,1             | 5,9         |
| 160 - 179                                      | 6,8       | (5,3)                    | 5,6                   | 4,3             | 2,8         |
| 180 - 199                                      | 2,0       | 3,7                      | 3,0                   | 2,7             | 1,7         |
| 200 und mehr                                   | 5,4       | (5,9)                    | 5,0                   | 4,4             | 2,7         |
| <b>Zahl der Räume</b>                          |           |                          |                       |                 |             |
| 1 Raum   | -         | 0,3                      | 0,9                   | 2,8             | 3,2         |
| 2 Räume  | 6,2       | 3,5                      | 4,8                   | 6,5             | 9,2         |
| 3 Räume  | 11,6      | 9,5                      | 12,2                  | 16,7            | 21,9        |
| 4 Räume  | (12,7)    | 15,5                     | 17,4                  | 21,8            | 25,7        |
| 5 Räume  | 16,4      | 19,0                     | 18,4                  | 18,2            | 16,9        |
| 6 Räume  | 18,7      | 19,9                     | 18,8                  | 14,6            | 10,9        |
| 7 und mehr Räume                               | (34,3)    | 32,3                     | 27,5                  | 19,4            | 12,2        |
| <b>Ausstattung der Wohnung</b>                 |           |                          |                       |                 |             |
| Badewanne/Dusche und WC vorhanden              | 98,0      | 98,9                     | 99,1                  | 98,4            | 98,4        |
| Badewanne/Dusche und WC nicht vorhanden        | -         | 0,6                      | (0,3)                 | 0,3             | 0,8         |
| Badewanne/Dusche vorhanden, WC nicht vorhanden | -         | 0,1                      | (0,1)                 | 0,2             | 0,3         |
| Badewanne/Dusche nicht vorhanden, WC vorhanden | 2,0       | 0,4                      | (0,5)                 | 1,1             | 0,5         |

Bei den ausgewiesenen Wohnungszahlen sind gewerblich genutzte Wohnungen, Diplomatenwohnungen/Wohnungen ausländischer Streitkräfte nicht berücksichtigt.

Die relativen Ergebnisse beziehen sich auf die Gesamtzahl der Gebäude der jeweiligen regionalen Einheit je betrachtetem Gebäudemerkmal.

Die relativen Werte wurden durch Division von Ergebnissen nach Durchführung der Geheimhaltung errechnet.



## 3.1 Gebäude- und Wohnungskennzahlen im regionalen Vergleich

| Gebiet                      | Kennzahlen für Gebäude und Wohnungen |  |   |
|-----------------------------|--------------------------------------|--|---|
|                             | Eigentümerquote<br>(Wohnungen)       | Durchschnittliche<br>Wohnungsgröße in m² | Durchschnittliche Anzahl<br>der Wohnungen je<br>Wohngebäude |
|                             | %                                    | m²                                       | Anzahl  |
| Verbandsgemeinde Daun       | 66                                   | 111                                      | 1   |
| Betteldorf                  | .                                    | .  | 1   |
| Bleckhausen                 | .                                    | .  | 1   |
| Brockscheid                 | .                                    | .  | 1   |
| Darscheid                   | .                                    | .  | 1   |
| Daun, Stadt                 | 51                                   | 105                                      | 2   |
| Demerath                    | .                                    | .  | 1   |
| Deudesfeld                  | .                                    | .  | 1   |
| Dockweiler                  | .                                    | .  | 1   |
| Dreis-Brück                 | 77                                   | 119                                      | 1   |
| Ellscheid                   | 78                                   | .  | 1   |
| Gefell                      | .                                    | .  | 1   |
| Gillenfeld                  | 66                                   | .  | 1   |
| Hinterweiler                | .                                    | 126                                      | 1   |
| Hörscheid                   | .                                    | .  | 1   |
| Immerath                    | .                                    | .  | 1   |
| Kirchweiler                 | .                                    | .  | 1   |
| Kradenbach                  | .                                    | .  | 1   |
| Mehren                      | 62                                   | 113                                      | 1   |
| Meisburg                    | .                                    | .  | 1   |
| Mückeln                     | 76                                   | .  | 1   |
| Nerdlen                     | .                                    | .  | 1   |
| Niederstadtfeld             | .                                    | .  | 1   |
| Oberstadtfeld               | .                                    | .  | 1   |
| Sarmersbach                 | .                                    | .  | 1   |
| Saxler                      | .                                    | .  | 1   |
| Schalkenmehren              | .                                    | .  | 1   |
| Schutz                      | .                                    | .  | 1   |
| Schönbach                   | .                                    | .  | 1   |
| Steineberg                  | .                                    | .  | 1   |
| Steiningen                  | .                                    | .  | 1   |
| Strohn                      | .                                    | .  | 1   |
| Strotzbüsch                 | .                                    | 110                                      | 1   |
| Udler                       | .                                    | .  | 1   |
| Utzerath                    | 86                                   | .  | 1   |
| Wallenborn                  | .                                    | .  | 1   |
| Weidenbach                  | .                                    | .  | 1   |
| Winkel (Eifel)              | .                                    | .  | 1   |
| Üdersdorf                   | 74                                   | .  | 1   |
| Verbandsgemeinde Gerolstein | 67                                   | 110                                      | 1   |
| Berlingen                   | .                                    | .  | 1   |
| Birresborn                  | .                                    | .  | 1   |
| Densborn                    | .                                    | 114                                      | 1   |
| Duppach                     | .                                    | .  | 1   |
| Gerolstein, Stadt           | 59                                   | 108                                      | 1   |
| Hohenfels-Essingen          | .                                    | .  | 1   |
| Kalenborn-Scheuern          | .                                    | .  | 1   |
| Kopp                        | .                                    | .  | 1   |
| Mürtenbach                  | .                                    | .  | 1   |
| Neroth                      | .                                    | .  | 1   |
| Pelm                        | .                                    | .  | 1   |

## Noch: 3.1 Gebäude- und Wohnungskennzahlen im regionalen Vergleich

| Gebiet                          | Kennzahlen für Gebäude und Wohnungen |  |   |
|---------------------------------|--------------------------------------|--|---|
|                                 | Eigentümerquote<br>(Wohnungen)       | Durchschnittliche<br>Wohnungsgröße in m² | Durchschnittliche Anzahl<br>der Wohnungen je<br>Wohngebäude |
|                                 | %                                    | m²                                       | Anzahl  |
| Rockeskyll                      | .                                    | 114                                      | 1   |
| Salm                            | .                                    | .  | 1   |
| Verbandsgemeinde Hillesheim     | 70                                   | 115                                      | 1   |
| Basberg                         | .                                    | .  | 1   |
| Berndorf                        | .                                    | .  | 1   |
| Dohm-Lammersdorf                | .                                    | .  | 1   |
| Hillesheim, Stadt               | 57                                   | .  | 2   |
| Kerpen (Eifel)                  | .                                    | .  | 1   |
| Nohn                            | .                                    | .  | 1   |
| Oberbettingen                   | .                                    | .  | 1   |
| Oberehe-Stroheich               | .                                    | .  | 1   |
| Walsdorf                        | .                                    | .  | 1   |
| Wiesbaum                        | .                                    | .  | 1   |
| Üxheim                          | .                                    | .  | 1   |
| <b>Verbandsgemeinde Kelberg</b> | <b>74</b>                            | .  | 1   |
| Arbach                          | .                                    | .  | 1   |
| Beinhausen                      | .                                    | .  | 1   |
| Bereborn                        | .                                    | .  | 1   |
| Berenbach                       | .                                    | .  | 1   |
| Bodenbach                       | .                                    | 122                                      | 1   |
| Bongard                         | .                                    | 116                                      | 1   |
| Borler                          | .                                    | .  | 1   |
| Boxberg                         | .                                    | .  | 1   |
| Brücktal                        | .                                    | .  | 2   |
| Drees                           | .                                    | .  | 1   |
| Gelenberg                       | 87                                   | 128                                      | 1   |
| Gunderath                       | .                                    | .  | 1   |
| Horperath                       | .                                    | .  | 1   |
| Höchstberg                      | .                                    | .  | 1   |
| Hörschhausen                    | .                                    | .  | 1   |
| Kaperich                        | .                                    | .  | 1   |
| Katzwinkel                      | 87                                   | .  | 1   |
| Kelberg                         | 65                                   | 119                                      | 1   |
| Kirsbach                        | .                                    | .  | 1   |
| Kolverath                       | .                                    | .  | 1   |
| Kötterichen                     | .                                    | 114                                      | 1   |
| Lirstal                         | .                                    | 100                                      | 1   |
| Mannebach                       | .                                    | .  | 1   |
| Mosbruch                        | 90                                   | .  | 1   |
| Neichen                         | .                                    | .  | 1   |
| Nitz                            | .                                    | .  | 2   |
| Oberelz                         | .                                    | .  | 1   |
| Reimerath                       | .                                    | .  | 1   |
| Retterath                       | .                                    | .  | 1   |
| Sassen                          | .                                    | .  | 1   |
| <b>Uersfeld</b>                 | .                                    | .  | 1   |
| Ueß                             | .                                    | .  | 1   |
| Welcherath                      | .                                    | .  | 1   |
| Verbandsgemeinde Obere Kyll     | 72                                   | 111                                      | 1   |
| Birgel                          | .                                    | .  | 1   |
| Esch                            | .                                    | .  | 1   |
| Feusdorf                        | 80                                   | 120                                      | 1   |

## Noch: 3.1 Gebäude- und Wohnungskennzahlen im regionalen Vergleich

| Gebiet                       | Kennzahlen für Gebäude und Wohnungen |  |   |
|------------------------------|--------------------------------------|--|---|
|                              | Eigentümerquote<br>(Wohnungen)       | Durchschnittliche<br>Wohnungsgröße in m² | Durchschnittliche Anzahl<br>der Wohnungen je<br>Wohngebäude |
|                              | %                                    | m²                                       | Anzahl  |
| Gönnersdorf                  | .                                    | .  | 1   |
| Hallschlag                   | .                                    | .  | 1   |
| Jünkerath                    | 62                                   | .  | 1   |
| Kerschenbach                 | .                                    | .  | 1   |
| Lissendorf                   | 67                                   | 99                                       | 1   |
| Ormont                       | .                                    | .  | 1   |
| Reuth                        | .                                    | .  | 2   |
| Scheid                       | 88                                   | .  | 1   |
| Schüller                     | .                                    | .  | 1   |
| Stadtkyll                    | .                                    | .  | 1   |
| Steffeln                     | .                                    | .  | 1   |
| <b>Landkreis Vulkaneifel</b> | 68,6                                 | .  | 1,4   |
| <b>Rheinland-Pfalz</b>       | 57,1                                 | 104,2                                    | 1,7   |
| <b>Deutschland</b>           | 45,9                                 | 91,4                                     | 2,1   |

Die Kennzahlen wurden durch Division von Originalergebnissen vor Geheimhaltung errechnet. Kennzahlwerte, die Rückschlüsse auf diese Originalergebnisse ermöglichen würden, wurden gesperrt.

Weitere Informationen zur jeweiligen Berechnung sind dem Bereich der Definitionen zu entnehmen.

## 3.2 Weitere Wohnungskennzahlen im regionalen Vergleich

| Gebiet                      | Kennzahlen für Wohnungen                  |                             |   |
|-----------------------------|---|-----------------------------|---|
|                             | Anteil des selbst genutzten Wohneigentums | Leerstandsquote (Wohnungen) | Anteil des zu Wohnzwecken vermieteten Wohneigentums (auch mietfrei) |
|                             | %   | %                           | %   |
| Verbandsgemeinde Daun       | 63  | 4                           | 33  |
| Betteldorf                  | .   | .                           | .   |
| Bleckhausen                 | .   | .                           | .   |
| Brockscheid                 | .   | .                           | .   |
| Darscheid                   | .   | .                           | .   |
| Daun, Stadt                 | 49  | 3                           | 48  |
| Demerath                    | .   | 6                           | 17  |
| Deudesfeld                  | .   | .                           | 20  |
| Dockweiler                  | .   | .                           | .   |
| Dreis-Brück                 | .   | 5                           | 21  |
| Ellscheid                   | .   | .                           | .   |
| Gefell                      | .   | -                           | .   |
| Gillenfeld                  | 63  | 5                           | 32  |
| Hinterweiler                | .   | .                           | .   |
| Hörscheid                   | .   | .                           | .   |
| Immerath                    | .   | 5                           | .   |
| Kirchweiler                 | .   | 6                           | .   |
| Kradenbach                  | .   | .                           | .   |
| Mehren                      | 59  | 5                           | 36  |
| Meisburg                    | .   | .                           | .   |
| Mückeln                     | .   | .                           | 24  |
| Nerdlen                     | .   | 4                           | .   |
| Niederstadtfeld             | 76  | .                           | .   |
| Oberstadtfeld               | .   | .                           | .   |
| Sarmersbach                 | .   | .                           | .   |
| Saxler                      | 69  | .                           | .   |
| Schalkenmehren              | .   | .                           | .   |
| Schutz                      | .   | .                           | .   |
| Schönbach                   | .   | .                           | .   |
| Steineberg                  | 79  | .                           | .   |
| Steiningen                  | 69  | .                           | .   |
| Strohn                      | .   | .                           | .   |
| Strotzbüsch                 | 69  | .                           | .   |
| Udler                       | .   | .                           | .   |
| Utzerath                    | .   | .                           | 13  |
| Wallenborn                  | .   | 7                           | .   |
| Weidenbach                  | .   | .                           | .   |
| Winkel (Eifel)              | .   | .                           | .   |
| Üdersdorf                   | 71  | 4                           | 25  |
| Verbandsgemeinde Gerolstein | 64  | 5                           | 31  |
| Berlingen                   | .   | .                           | .   |
| Birresborn                  | .   | 7                           | .   |
| Densborn                    | .   | .                           | .   |
| Duppach                     | .   | 9                           | .   |
| Gerolstein, Stadt           | 57  | 5                           | 39  |
| Hohenfels-Essingen          | .   | 4                           | .   |
| Kalenborn-Scheuern          | .   | .                           | .   |
| Kopp                        | .   | .                           | .   |
| Mürtenbach                  | 68  | .                           | .   |
| Neroth                      | 75  | .                           | .   |
| Pelm                        | 67  | .                           | .   |

## Noch: 3.2 Weitere Wohnungskennzahlen im regionalen Vergleich

| Gebiet                          | Kennzahlen für Wohnungen                  |                             |   |
|---------------------------------|---|-----------------------------|---|
|                                 | Anteil des selbst genutzten Wohneigentums | Leerstandsquote (Wohnungen) | Anteil des zu Wohnzwecken vermieteten Wohneigentums (auch mietfrei) |
|                                 | %   | %                           | %   |
| Rockeskyll                      | .   | .                           | .   |
| Salm                            | .   | .                           | .   |
| Verbandsgemeinde Hillesheim     | 67  | 4                           | 29  |
| Basberg                         | .   | .                           | .   |
| Berndorf                        | 75  | .                           | .   |
| Dohm-Lammersdorf                | .   | .                           | .   |
| Hillesheim, Stadt               | 55  | .                           | 42  |
| Kerpen (Eifel)                  | .   | 7                           | .   |
| Nohn                            | .   | .                           | .   |
| Oberbettingen                   | .   | 1                           | .   |
| Oberehe-Stroheich               | 82  | .                           | 15  |
| Walsdorf                        | .   | 6                           | .   |
| Wiesbaum                        | .   | .                           | .   |
| Üxheim                          | 74  | .                           | .   |
| <b>Verbandsgemeinde Kelberg</b> | 71  | 5                           | 24  |
| Arbach                          | .   | .                           | .   |
| Beinhausen                      | .   | -                           | .   |
| Bereborn                        | .   | .                           | .   |
| Berenbach                       | .   | .                           | .   |
| Bodenbach                       | .   | 3                           | .   |
| Bongard                         | 71  | .                           | .   |
| Borler                          | .   | .                           | .   |
| Boxberg                         | .   | .                           | 25  |
| Brücktal                        | .   | .                           | .   |
| Drees                           | .   | .                           | .   |
| Gelenberg                       | .   | .                           | .   |
| Gunderath                       | .   | .                           | .   |
| Horperath                       | .   | .                           | .   |
| Höchstberg                      | .   | .                           | .   |
| Hörschhausen                    | .   | .                           | .   |
| Kaperich                        | .   | .                           | .   |
| Katzwinkel                      | .   | .                           | 13  |
| Kelberg                         | 61  | .                           | .   |
| Kirsbach                        | .   | -                           | .   |
| Kolverath                       | .   | .                           | .   |
| Kötterichen                     | .   | .                           | 23  |
| Lirstal                         | .   | .                           | .   |
| Mannebach                       | .   | .                           | .   |
| Mosbruch                        | .   | .                           | .   |
| Neichen                         | .   | .                           | .   |
| Nitz                            | .   | .                           | .   |
| Oberelz                         | .   | .                           | .   |
| Reimerath                       | .   | .                           | .   |
| Retterath                       | 74  | .                           | 21  |
| Sassen                          | .   | .                           | .   |
| <b>Uersfeld</b>                 | .   | .                           | .   |
| Ueß                             | .   | -                           | .   |
| Welcherath                      | .   | .                           | .   |
| Verbandsgemeinde Obere Kyll     | 67  | 7                           | 26  |
| Birgel                          | .   | 7                           | .   |
| Esch                            | .   | .                           | .   |

## Noch: 3.2 Weitere Wohnungskennzahlen im regionalen Vergleich

| Gebiet                       | Kennzahlen für Wohnungen                  |                             |   |
|------------------------------|---|-----------------------------|---|
|                              | Anteil des selbst genutzten Wohneigentums | Leerstandsquote (Wohnungen) | Anteil des zu Wohnzwecken vermieteten Wohneigentums (auch mietfrei) |
|                              | %   | %                           | %   |
| Feusdorf                     | .   | .                           | .   |
| Gönnersdorf                  | .   | .                           | .   |
| Hallschlag                   | .   | .                           | .   |
| Jünkerath                    | .   | .                           | 35  |
| Kerschenbach                 | 78  | .                           | .   |
| Lissendorf                   | .   | .                           | .   |
| Ormont                       | .   | 4                           | .   |
| Reuth                        | .   | 4                           | .   |
| Scheid                       | .   | .                           | 12  |
| Schüller                     | .   | .                           | .   |
| Stadtkyll                    | .   | .                           | .   |
| Steffeln                     | .   | .                           | .   |
| <b>Landkreis Vulkaneifel</b> | 65,3                                      | 4,9                         | 29,8  |
| <b>Rheinland-Pfalz</b>       | 54,7                                      | 4,3                         | 41  |
| <b>Deutschland</b>           | 43,9                                      | 4,4                         | 51,7  |

Die Kennzahlen wurden durch Division von Originalergebnissen vor Geheimhaltung errechnet. Kennzahlwerte, die Rückschlüsse auf diese Originalergebnisse ermöglichen würden, wurden gesperrt.

Weitere Informationen zur jeweiligen Berechnung sind dem Bereich der Definitionen zu entnehmen.

#### 4.1 Haushalte nach Typ des privaten Haushalts (nach Familien) und Art der Wohnungsnutzung, Fläche der Wohnung und Zahl der Räume

|  | Insgesamt | Typ des privaten Haushalts (nach Familien) |                     |                     |                              |  |
|--|-----------|--|---------------------|---------------------|------------------------------|--|
|  |           | Einpersonenhaushalte<br>(Singlehaushalte)  | Paare ohne Kind(er) | Paare mit Kind(ern) | Alleinerziehende Elternteile | Mehrpersonenhaushalte ohne Kernfamilie |
|  | Anzahl    | Anzahl                                     | Anzahl              | Anzahl              | Anzahl                       | Anzahl                                 |
| <b>Insgesamt</b>                         |           |  |                     |                     |                              |  |
| Insgesamt                                | 300       | 95   | (68)                | (107)               | 27                           | 3                                      |
| <b>Art der Wohnungsnutzung</b>           |           |  |                     |                     |                              |  |
| Von Eigentümer/-in bewohnt               | 201       | (57)                                       | 55                  | (83)                | 6                            | -                                      |
| Zu Wohnzwecken vermietet (auch mietfrei) | (99)      | (38)                                       | (13)                | 24                  | 21                           | 3                                      |
| <b>Fläche der Wohnung in m²</b>          |           |  |                     |                     |                              |  |
| Unter 40                                 | 3         | 3  | -                   | -                   | -                            | -                                      |
| 40 - 59                                  | 16        | 13   | -                   | -                   | -                            | 3                                      |
| 60 - 79                                  | 29        | 19   | 6                   | -                   | 4                            | -                                      |
| 80 - 99                                  | (55)      | 24   | (6)                 | 18                  | 7                            | -                                      |
| 100 - 119                                | (47)      | (6)  | 19                  | 18                  | 4                            | -                                      |
| 120 - 139                                | (69)      | 10   | 24                  | 23                  | 12                           | -                                      |
| 140 - 159                                | 31        | 7  | 9                   | 15                  | -                            | -                                      |
| 160 - 179                                | 24        | 10   | -                   | 14                  | -                            | -                                      |
| 180 - 199                                | 7         | -  | 4                   | 3                   | -                            | -                                      |
| 200 und mehr                             | 19        | 3  | -                   | 16                  | -                            | -                                      |
| <b>Zahl der Räume</b>                    |           |  |                     |                     |                              |  |
| 1 Raum                                   | -         | -  | -                   | -                   | -                            | -                                      |
| 2 Räume                                  | 22        | 19   | -                   | -                   | -                            | 3                                      |
| 3 Räume                                  | 27        | 13   | 3                   | 3                   | 8                            | -                                      |
| 4 Räume                                  | (33)      | (9)  | 6                   | 12                  | 6                            | -                                      |
| 5 Räume                                  | 51        | 12   | 16                  | 16                  | 7                            | -                                      |
| 6 Räume                                  | (56)      | 14   | (10)                | 26                  | 6                            | -                                      |
| 7 und mehr Räume                         | (111)     | (28)                                       | 33                  | 50                  | -                            | -                                      |

Nicht ausgewiesen werden unter „Art der Wohnungsnutzung“ Haushalte in Wohnungen, die als Ferien- und Freizeitwohnungen genutzt werden. Bei der Untergliederung nach den anderen Wohnungsmerkmalen sind diese allerdings enthalten.

Bei den ausgewiesenen Haushaltszahlen sind Haushalte in Diplomatenwohnungen/Wohnungen ausländischer Streitkräfte nur in der "Insgesamt-Zeile" berücksichtigt.

#### 4.2 Haushalte nach Größe des privaten Haushalts und Art der Wohnungsnutzung, Fläche der Wohnung und Zahl der Räume

|  | Insgesamt | Größe des privaten Haushalts |            |            |            |            |                     |
|--|-----------|------------------------------|------------|------------|------------|------------|---------------------|
|  |           | 1 Person                     | 2 Personen | 3 Personen | 4 Personen | 5 Personen | 6 und mehr Personen |
|  | Anzahl    | Anzahl                       | Anzahl     | Anzahl     | Anzahl     | Anzahl     | Anzahl              |
| <b>Insgesamt</b>                         |           |                              |            |            |            |            |                     |
| Insgesamt                                | 300       | 95                           | (85)       | 57         | (54)       | 9          | -                   |
| <b>Art der Wohnungsnutzung</b>           |           |                              |            |            |            |            |                     |
| Von Eigentümer/-in bewohnt               | 201       | (57)                         | (58)       | 38         | 42         | 6          | -                   |
| Zu Wohnzwecken vermietet (auch mietfrei) | (99)      | (38)                         | 27         | 19         | 12         | 3          | -                   |
| <b>Fläche der Wohnung in m²</b>          |           |                              |            |            |            |            |                     |
| Unter 40                                 | 3         | 3                            | -          | -          | -          | -          | -                   |
| 40 - 59                                  | 16        | 13                           | 3          | -          | -          | -          | -                   |
| 60 - 79                                  | 29        | 19                           | 10         | -          | -          | -          | -                   |
| 80 - 99                                  | (55)      | 24                           | (10)       | 6          | 12         | 3          | -                   |
| 100 - 119                                | (47)      | (6)                          | 19         | 10         | 9          | 3          | -                   |
| 120 - 139                                | (69)      | 10                           | 30         | (19)       | 10         | -          | -                   |
| 140 - 159                                | 31        | 7                            | 9          | 9          | 6          | -          | -                   |
| 160 - 179                                | 24        | 10                           | -          | 7          | 4          | 3          | -                   |
| 180 - 199                                | 7         | -                            | 4          | 3          | -          | -          | -                   |
| 200 und mehr                             | 19        | 3                            | -          | 3          | 13         | -          | -                   |
| <b>Zahl der Räume</b>                    |           |                              |            |            |            |            |                     |
| 1 Raum                                   | -         | -                            | -          | -          | -          | -          | -                   |
| 2 Räume                                  | 22        | 19                           | 3          | -          | -          | -          | -                   |
| 3 Räume                                  | 27        | 13                           | 11         | -          | 3          | -          | -                   |
| 4 Räume                                  | (33)      | (9)                          | 9          | 6          | 9          | -          | -                   |
| 5 Räume                                  | 51        | 12                           | 19         | 7          | 10         | 3          | -                   |
| 6 Räume                                  | (56)      | 14                           | (10)       | 22         | 10         | -          | -                   |
| 7 und mehr Räume                         | (111)     | (28)                         | 33         | 22         | 22         | 6          | -                   |

Nicht ausgewiesen werden unter „Art der Wohnungsnutzung“ Haushalte in Wohnungen, die als Ferien- und Freizeitwohnungen genutzt werden. Bei der Untergliederung nach den anderen Wohnungsmerkmalen sind diese allerdings enthalten.

Bei den ausgewiesenen Haushaltszahlen sind Haushalte in Diplomatenwohnungen/Wohnungen ausländischer Streitkräfte nur in der "Insgesamt-Zeile" berücksichtigt.



## 4.3 Haushalte nach Seniorenstatus des privaten Haushalts und Art der Wohnungsnutzung, Fläche der Wohnung und Zahl der Räume

|  | Insgesamt | Seniorenstatus eines privaten Haushalts      |  |                                |
|--|-----------|--|--|--------------------------------|
|  |           | Haushalte mit ausschließlich Senioren/-innen | Haushalte mit Senioren/-innen und Jüngeren | Haushalte ohne Senioren/-innen |
|  | Anzahl    | Anzahl                                       | Anzahl                                     | Anzahl                         |
| <b>Insgesamt</b>                         |           |  |  |                                |
| Insgesamt                                | 300       | 60   | (15)                                       | 225                            |
| <b>Art der Wohnungsnutzung</b>           |           |  |  |                                |
| Von Eigentümer/-in bewohnt               | 201       | (54)   | (12)                                       | (135)                          |
| Zu Wohnzwecken vermietet (auch mietfrei) | (99)      | 6  | 3  | (90)                           |
| <b>Fläche der Wohnung in m²</b>          |           |  |  |                                |
| Unter 40                                 | 3         | -  | -  | 3                              |
| 40 - 59                                  | 16        | -  | -  | 16                             |
| 60 - 79                                  | 29        | 3  | -  | 26                             |
| 80 - 99                                  | (55)      | 15   | 3  | (37)                           |
| 100 - 119                                | (47)      | 15   | 6  | (26)                           |
| 120 - 139                                | (69)      | (17)   | 3  | (49)                           |
| 140 - 159                                | 31        | 3  | -  | 28                             |
| 160 - 179                                | 24        | 7  | 3  | 14                             |
| 180 - 199                                | 7         | -  | -  | 7                              |
| 200 und mehr                             | 19        | -  | -  | (19)                           |
| <b>Zahl der Räume</b>                    |           |  |  |                                |
| 1 Raum                                   | -         | -  | -  | -                              |
| 2 Räume                                  | 22        | -  | -  | (22)                           |
| 3 Räume                                  | 27        | 3  | -  | 24                             |
| 4 Räume                                  | (33)      | 3  | -  | (30)                           |
| 5 Räume                                  | 51        | 12   | -  | 39                             |
| 6 Räume                                  | (56)      | 7  | 9  | 40                             |
| 7 und mehr Räume                         | (111)     | (35)   | 6  | 70                             |

Nicht ausgewiesen werden unter „Art der Wohnungsnutzung“ Haushalte in Wohnungen, die als Ferien- und Freizeitwohnungen genutzt werden. Bei der Untergliederung nach den anderen Wohnungsmerkmalen sind diese allerdings enthalten.

Bei den ausgewiesenen Haushaltszahlen sind Haushalte in Diplomatenwohnungen/Wohnungen ausländischer Streitkräfte nur in der "Insgesamt-Zeile" berücksichtigt.

## Definitionen

### Verwendete Symbolik

| Symbol   | Erläuterung  |
|--|--|
| –  | Nichts vorhanden <sup>1)</sup>   |
| 0  | Weniger als die Hälfte von 1 in der letzten besetzten Stelle, jedoch mehr als nichts                                 |
| ( )  | Aussagewert eingeschränkt, da der Zahlenwert durch das Geheimhaltungsverfahren relativ stark verändert wurde         |
| .  | Keine Angabe, da der Zahlenwert geheim zu halten ist oder durch das Geheimhaltungsverfahren zu stark verändert wurde |
| Abweichungen in den Summen durch Runden der Zahlen |  |

| Merkmal   | Definition   |
|---|--|
| Anteil der zu Wohnzwecken vermieteten Wohnungen (auch mietfrei) | Der Anteil der zu Wohnzwecken vermieteten Wohnungen (auch mietfrei) stellt den Anteil der zu Wohnzwecken vermieteten (oder mietfrei überlassenen) Wohnungen an allen bewohnten und leer stehenden Wohnungen dar. Nicht berücksichtigt sind: Ferien- und Freizeitwohnungen, Diplomatenwohnungen/ Wohnungen ausländischer Streitkräfte sowie gewerblich genutzte Wohnungen. Die Berechnung erfolgt für Wohnungen in Wohngebäuden (ohne Wohnheime).   |
| Anteil des selbstgenutzten Wohneigentums                        | Der Anteil des selbstgenutzten Wohneigentums stellt den Anteil der von Eigentümerinnen/ Eigentümern bewohnten Wohnungen an allen bewohnten und leer stehenden Wohnungen dar. Nicht berücksichtigt sind: Ferien- und Freizeitwohnungen, Diplomatenwohnungen/ Wohnungen ausländischer Streitkräfte sowie gewerblich genutzte Wohnungen. Die Berechnung erfolgt für Wohnungen in Wohngebäuden (ohne Wohnheime).   |
| Art der Wohnungsnutzung   | <p>Die Art der Wohnungsnutzung beschreibt, ob und von wem (Mieter/-in oder Eigentümer/-in) die Wohnung zum Stichtag genutzt wird.</p> <p><b>Von Eigentümer/-in bewohnt</b></p> <p>► Wenn mindestens eine/-r der Bewohner/-innen Eigentümer/-in der Wohnung ist.</p> <p><b>Zu Wohnzwecken vermietet (auch mietfrei)</b></p> <p>► Wenn keine/-r der Bewohner/-innen Eigentümer/-in der Wohnung ist, unabhängig davon, ob für die Wohnung Miete gezahlt wird oder diese mietfrei überlassen ist.</p> <p><b>Ferien- und Freizeitwohnung</b></p> <p>► Wohnung, in der Personen lediglich ihre Freizeit verbringen (z. B. am Wochenende, während des Urlaubs, der Ferien usw.). Sie kann von einem privaten Eigentümer/ einer privaten Eigentümerin selbst genutzt oder dauerhaft an eine dritte Person zur Freizeitnutzung vermietet (oder kostenlos überlassen) werden. Ferienwohnungen, die ständig gewerblich-hotelmäßig genutzt werden, gehören nicht dazu.</p> <p><b>Leer stehend</b></p> <p>► Wenn die Wohnung am Stichtag 9. Mai 2011 weder zu Wohnzwecken vermietet (auch mietfrei) ist, noch von dem Eigentümer/ der Eigentümerin selbst genutzt wird und auch keine Ferien- und Freizeitwohnung ist. Wenn die Wohnung wegen Umbau/ Modernisierung – bei Weiterbestehen des Mietverhältnisses – vorübergehend nicht genutzt werden kann, gilt diese Wohnung nicht als leer stehend.</p> <p><b>Diplomaten-/ Streitkräftewohnung</b></p> <p>► Eine Diplomatenwohnung/ Wohnung ausländischer Streitkräfte liegt immer dann vor, wenn mindestens einer der Bewohner oder eine der Bewohnerinnen einer ausländischen diplomatischen Vertretung, den ausländischen Streitkräften o. Ä. angehört, unabhängig davon, ob es sich dabei um Eigentümer/-innen oder Mieter/-innen handelt.</p> |

1) Dies kann ggf. durch das angewendete Geheimhaltungsverfahren bedingt sein.

| Merkmal                 | Definition  |
|-------------------------|---|
| Art des Gebäudes        | <p>Das Merkmal gibt die Art des Gebäudes an. Es wird unter anderem unterschieden zwischen Gebäuden, die überwiegend Wohnraum enthalten und Gebäuden, die überwiegend zu Geschäftszwecken genutzt werden.</p> <p><b>Gebäude mit Wohnraum</b></p> <ul style="list-style-type: none"> <li>► Für längere Dauer errichtete Bauwerke, die entweder vollständig oder teilweise für die Wohnversorgung von Haushalten bestimmt sind. Hierzu zählen auch administrative oder gewerblich genutzte Gebäude, wenn in ihnen mindestens eine zu Wohnzwecken genutzte Wohnung vorhanden ist. Gebäude mit Wohnraum gliedern sich in Wohngebäude und sonstige Gebäude mit Wohnraum.</li> </ul> <p><b>Wohngebäude</b></p> <ul style="list-style-type: none"> <li>► Gebäude, die mindestens zur Hälfte der Gesamtnutzfläche zu Wohnzwecken genutzt werden. Zu den Wohngebäuden gehören auch die Wohnheime (mit eigener Haushaltsführung der Bewohner/-innen).</li> </ul> <p><b>Wohngebäude (ohne Wohnheime)</b></p> <ul style="list-style-type: none"> <li>► Gebäude, die mindestens zur Hälfte der Gesamtnutzfläche zu Wohnzwecken genutzt werden (hier: ohne Wohnheime).</li> </ul> <p><b>Wohnheime (mit eigener Haushaltsführung der Bewohner/-innen)</b></p> <ul style="list-style-type: none"> <li>► Wohnheime sind Wohngebäude, die primär den Wohnbedürfnissen bestimmter Bevölkerungskreise dienen. Wohnheime besitzen Gemeinschaftsräume. Die Bewohner/-innen von Wohnheimen führen einen eigenen Haushalt.</li> </ul> <p><b>Sonstige Gebäude mit Wohnraum</b></p> <ul style="list-style-type: none"> <li>► Gebäude, in denen weniger als die Hälfte der Gesamtnutzfläche für Wohnzwecke genutzt wird, z. B. weil sich im Gebäude überwiegend Läden oder Büros befinden.</li> </ul> <p><b>Bewohnte Unterkünfte</b></p> <ul style="list-style-type: none"> <li>► Bewohnte Unterkünfte sind behelfsmäßige Bauten. Hierzu zählen z. B. Wohnbaracken, Bauwagen, Wohnwagen (z. B. auf Campingplätzen), Gartenlauben, Schrebergartenhütten, Jagdhütten, Weinberghütten, Almhütten, fest verankerte Wohnschiffe und Wohncontainer, sofern diese dauerhaft bewohnt werden.</li> </ul> |
| Auskunftspflichtige     | <p>Im Rahmen der Gebäude- und Wohnungszählung waren alle Eigentümer/-innen, Verwalter/-innen sowie sonstigen Verfügungs- und Nutzungsberechtigten der Gebäude und Wohnungen auskunftspflichtig.</p>   |
| Ausstattung der Wohnung | <p>Das Merkmal bezeichnet die Ausstattung in der Wohnung hinsichtlich Badewanne oder Dusche und WC. Ein WC ist eine Toilette mit Wasserspülung. Mit Badewanne/ Dusche sind eine fest eingebaute Badewanne oder eine fest eingebaute Dusche gemeint; diese verfügen über feste Wasserzu- und -abflussrohre.</p> <p>Es wird unterschieden zwischen:</p> <p><b>Badewanne/ Dusche und WC vorhanden</b><br/> <b>Badewanne/ Dusche und WC nicht vorhanden</b><br/> <b>Badewanne/ Dusche vorhanden, WC nicht vorhanden</b><br/> <b>Badewanne/ Dusche nicht vorhanden, WC vorhanden</b></p>   |
| Baujahr                 | <p>Mit Baujahr ist das Jahr der Bezugsfertigstellung des Gebäudes gemeint. Bei komplett zerstörten und wieder aufgebauten Gebäuden gilt das Jahr des Wiederaufbaus als Baujahr.</p> <p>Es werden folgende Klasseneinteilungen verwendet:</p> <p><b>Jahrzwanzigste</b></p> <ul style="list-style-type: none"> <li>– Vor 1950</li> <li>– 1950 – 1969</li> <li>– 1970 – 1989</li> <li>– 1990 und später</li> </ul> <p><b>Mikrozensusklassen:</b></p> <ul style="list-style-type: none"> <li>– Vor 1919</li> <li>– 1919 – 1948</li> <li>– 1949 – 1978</li> <li>– 1979 – 1986</li> <li>– 1987 – 1990</li> <li>– 1991 – 1995</li> <li>– 1996 – 2000</li> <li>– 2001 – 2004</li> <li>– 2005 – 2008</li> <li>– 2009 und später</li> </ul>   |

| Merkmal   | Definition   |
|---|--|
| Durchschnittliche Anzahl der Wohnungen je Wohngebäude | Die durchschnittliche Anzahl der Wohnungen je Wohngebäude ist das Verhältnis zwischen der Gesamtzahl der Wohnungen und der Gesamtzahl der Wohngebäude (ohne Wohnheime). Die Berechnung erfolgt für Wohnungen in Wohngebäuden (ohne Wohnheime).   |
| Durchschnittliche Wohnungsgröße in m²                 | Die durchschnittliche Wohnungsgröße in m² ist das Verhältnis zwischen der Gesamtfläche in m² und der Gesamtzahl der Wohnungen. Nicht berücksichtigt sind: Diplomatenwohnungen/ Wohnungen ausländischer Streitkräfte sowie gewerblich genutzte Wohnungen. Die Berechnung erfolgt für Wohnungen in Wohngebäuden (ohne Wohnheime).  |
| Eigentümerquote                                       | Die Eigentümerquote stellt den Anteil der von Eigentümerinnen/ Eigentümern bewohnten Wohnungen an allen bewohnten Wohnungen dar. Nicht berücksichtigt sind: Leer stehende Wohnungen, Ferien- und Freizeitwohnungen, Diplomatenwohnungen/ Wohnungen ausländischer Streitkräfte sowie gewerblich genutzte Wohnungen. Die Berechnung erfolgt für Wohnungen in Wohngebäuden (ohne Wohnheime).  |
| Eigentumsform des Gebäudes                            | <p>Das Merkmal bildet ab, wem das Eigentum an dem Gebäude (nicht der einzelnen Wohnung) rechtlich zusteht. Dies können Privatpersonen oder juristische Personen sein.</p> <p><b>Gemeinschaft von Wohnungseigentümern/ -innen</b></p> <p>► Gilt für Gebäude mit Eigentumswohnungen, in denen den Eigentümern/-innen Sondereigentum an einer Wohnung in Verbindung mit dem Miteigentumsanteil am gemeinschaftlichen Eigentum zusteht.</p> <p><b>Privatperson/-en</b></p> <p>► Alle natürlichen Personen. Dies können Einzelpersonen, Paare oder sonstige Gruppen von Personen sein, z. B. Erbengemeinschaften.</p> <p><b>Wohnungsgenossenschaft</b></p> <p>► Alle Wohnungsunternehmen, die die Rechtsform einer Genossenschaft haben.</p> <p><b>Kommune oder Kommunales Wohnungsunternehmen</b></p> <p>► Unternehmen oder Einrichtung, bei denen die Kommune mit mehr als 50 % Nennkapital oder Stimmrecht beteiligt ist.</p> <p><b>Privatwirtschaftliches Wohnungsunternehmen</b></p> <p>► Alle privatrechtlichen Wohnungsunternehmen ohne Genossenschaften.</p> <p><b>Anderes privatwirtschaftliches Unternehmen</b></p> <p>► Alle privatrechtlichen Unternehmen, in deren Eigentum sich Wohnungen befinden, deren primärer Erwerbszweck aber nicht die Wohnungsvermietung ist (z. B. Banken, Versicherungen, Fonds).</p> <p><b>Bund oder Land</b></p> <p>► Unternehmen oder Einrichtung, bei denen der Bund oder das Land mit mehr als 50 % Nennkapital oder Stimmrecht beteiligt ist.</p> <p><b>Organisation ohne Erwerbszweck</b></p> <p>► z. B. Kirche</p> |
| Erhebungseinheiten                                    | Bei der Gebäude- und Wohnungszählung wurden alle Gebäude mit Wohnraum, bewohnte Unterkünfte und Wohnungen erhoben.   |
| Fläche der Wohnung in m²                              | <p>Grundfläche der gesamten Wohnung in m². Zur Wohnung zählen auch außerhalb des eigentlichen Wohnungsabschlusses liegende Räume (z. B. Mansarden) sowie zu Wohnzwecken ausgebauter Keller- und Bodenräume.</p> <p>Zur Ermittlung der Wohnfläche sind anzurechnen:</p> <ul style="list-style-type: none"> <li>– voll: die Grundflächen von Räumen/ Raumteilen mit einer lichten Höhe von mindestens 2 Metern;</li> <li>– zur Hälfte: die Grundflächen von Räumen/ Raumteilen mit einer lichten Höhe von mindestens 1 Meter, aber weniger als 2 Metern; unbeheizbare Wintergärten, Schwimmbäder und ähnliche nach allen Seiten geschlossene Räume;</li> <li>– in der Regel zu einem Viertel, höchstens jedoch zur Hälfte: die Flächen von Balkonen, Loggien, Dachgärten, Terrassen.</li> </ul> <p>Die Fläche wird in 20 m²-Intervallen angegeben.</p>   |

| Merkmal                      | Definition   |
|------------------------------|--|
| Gebäudetyp                   | <p>Das Merkmal gibt die Bauart des Gebäudes an.</p> <p><b>Freistehendes Haus</b></p> <p>► Freistehendes Gebäude, unabhängig davon, ob es sich um ein Ein- oder Mehrfamilienhaus handelt.</p> <p><b>Doppelhaushälfte</b></p> <p>► Gebäude, das mit genau einem anderen Gebäude aneinander gebaut ist, unabhängig davon, ob es sich dabei um Ein- oder Mehrfamilienhäuser handelt.</p> <p><b>Gereihtes Haus</b></p> <p>► Gebäude, das mit mindestens zwei anderen Gebäuden aneinander gebaut ist, unabhängig davon, ob es sich dabei um Ein- oder Mehrfamilienhäuser handelt. Die Gebäude müssen nicht baugleich sein, sie können auch seitlich oder in der Höhe versetzt sein. Reiheneckhäuser zählen auch hierzu.</p> <p><b>Anderer Gebäudetyp</b></p> <p>► Alle Arten von Gebäuden, die nicht freistehendes Haus, Doppel- oder Reihnhaus sind sowie alle Arten von bewohnten Unterkünften.</p>  |
| Größe des privaten Haushalts | <p>Dieses Merkmal gibt die Anzahl der in einem privaten Haushalt lebenden Personen an.</p> <p><b>1 Person</b></p> <p><b>2 Personen</b></p> <p><b>3 Personen</b></p> <p><b>4 Personen</b></p> <p><b>5 Personen</b></p> <p><b>6 und mehr Personen</b></p>  |
| Heizungsart                  | <p>Das Merkmal bezeichnet die überwiegende Heizungsart im Gebäude.</p> <p><b>Fernheizung (Fernwärme)</b></p> <p>► Das Gebäude wird von einem zentralen Fernheizwerk aus mit Wärme versorgt (sog. Fernwärme).</p> <p><b>Etagenheizung</b></p> <p>► Unter einer Etagenheizung versteht man eine zentrale Heizanlage für sämtliche Räume einer abgeschlossenen Wohnung, wobei sich die Heizquelle meist innerhalb dieser Wohnung befindet, z. B. Gastherme.</p> <p><b>Blockheizung</b></p> <p>► Eine Blockheizung liegt vor, wenn ein Häuserblock durch ein zentrales Heizsystem beheizt wird und die Heizquelle sich in bzw. an einem der Gebäude oder in deren unmittelbarer Nähe befindet (sog. Nahwärme).</p> <p><b>Zentralheizung</b></p> <p>► Bei einer Zentralheizung werden sämtliche Wohneinheiten eines Gebäudes von einer zentralen Heizstelle, die sich innerhalb des Gebäudes (in der Regel im Keller) befindet, beheizt.</p> <p><b>Einzel-/ Mehrraumöfen (auch Nachtspeicherheizung)</b></p> <p>► Einzelöfen (z. B. Kohle- oder Nachtspeicheröfen) beheizen jeweils nur einen Raum, in dem sie stehen. In der Regel sind sie fest installiert. Ein Mehrraumofen (z. B. Kachelofen) beheizt gleichzeitig mehrere Räume (auch durch Luftkanäle).</p> <p><b>Keine Heizung im Gebäude oder in den Wohnungen</b></p> |
| Kernfamilie                  | <p>Eine Kernfamilie besteht aus zwei oder mehr Personen, die zu demselben privaten Haushalt gehören und setzt sich zusammen aus der Bezugsperson des privaten Haushalts – das heißt eine nach Alter, Familienstand und Geschlecht festgelegte zentrale Person des privaten Haushalts – und mindestens einer weiteren Person, z. B. der Partnerin/ dem Partner oder einem Kind der Bezugsperson. Dieses Familienkonzept beschränkt die Beziehungen zwischen Vorfahren und Nachfahren auf direkte Beziehungen (ersten Grades), das heißt auf Beziehungen zwischen Eltern und Kindern.</p>  |
| Kind                         | <p>Unter Kind ist ein leiblicher Sohn bzw. ein Stief- oder Adoptivsohn oder eine leibliche Tochter bzw. eine Stief- oder Adoptivtochter (ungeachtet des Alters) zu verstehen, dessen bzw. deren üblicher Aufenthaltsort sich im privaten Haushalt mindestens eines Elternteils befindet und ein Elternteil Bezugsperson und/ oder Partner/-in der Bezugsperson ist.</p>  |
| Leerstandsquote (Wohnungen)  | <p>Die Leerstandsquote (Wohnungen) stellt den Anteil der leer stehenden Wohnungen an allen bewohnten und leer stehenden Wohnungen dar. Nicht berücksichtigt sind: Ferien- und Freizeitwohnungen, Diplomatenwohnungen/ Wohnungen ausländischer Streitkräfte sowie gewerblich genutzte Wohnungen. Die Berechnung erfolgt für Wohnungen in Wohngebäuden (ohne Wohnheime).</p>   |

| Merkmal                                 | Definition   |
|---|--|
| Paar                                    | Der Begriff Paar umfasst Paare in einer Ehe, Paare in einer eingetragenen Lebenspartnerschaft und Paare in einer nichtehelichen Lebensgemeinschaft, die jeweils in einem privaten Haushalt zusammenleben. Ein Ehepaar ist ein gemäß gesetzlichem Familienstand zum Stichtag verheiratetes verschiedengeschlechtliches Paar in einem privaten Haushalt. Eine eingetragene Lebenspartnerschaft ist ein gemäß gesetzlichem Familienstand zum Stichtag rechtlich anerkanntes gleichgeschlechtliches Paar in einem privaten Haushalt. Eine nichteheliche Lebensgemeinschaft ist ein gemischtgeschlechtliches Paar in einem privaten Haushalt, das gemäß gesetzlichem Familienstand zum Stichtag nicht miteinander verheiratet war.  |
| Privater Haushalt                       | Ein privater Haushalt besteht aus mindestens einer Person. Zugrunde gelegt wird das „Konzept des gemeinsamen Wohnens“. Alle Personen, die unabhängig von ihrem Wohnstatus (Haupt-/Nebenwohnsitz) gemeinsam in einer Wohnung leben, gelten als Mitglieder desselben privaten Haushalts, sodass es einen privaten Haushalt pro belegter Wohnung gibt. Personen in Gemeinschafts- und Anstaltsunterkünften sind hier nicht enthalten, sondern nur Personen, die eine eigene Haushaltsführung aufweisen. Eine Person des privaten Haushalts wird als Bezugsperson – das heißt eine nach Alter, Familienstand und Geschlecht festgelegte zentrale Person des privaten Haushalts – bestimmt. Ausgehend von dieser Person werden der Haushaltstyp und die Stellung der weiteren Personen im privaten Haushalt bestimmt.   |
| Regionalschlüssel                       | <p>Der Regionalschlüssel kennzeichnet die hierarchische Struktur aller Verwaltungsebenen. Er wird einheitlich von den Statistischen Ämtern des Bundes und der Länder vergeben.</p> <p>Der Regionalschlüssel gliedert sich wie folgt:</p> <ul style="list-style-type: none"> <li>1. – 2. Stelle = Kennzahl des Bundeslandes</li> <li>3. Stelle = Kennzahl des Regierungsbezirks</li> <li>4. – 5. Stelle = Kennzahl des Kreises bzw. der kreisfreien Stadt</li> <li>6. – 9. Stelle = Verbandsschlüssel (in Brandenburg: Ämterschlüssel)</li> <li>10. – 12. Stelle = Gemeindekennzahl</li> </ul> <p>Der vierstellige Verbandsschlüssel weist durch die führende Ziffer auf die Art der Gemeinde hin:</p> <ul style="list-style-type: none"> <li>0 = verbandsfreie Gemeinde (in Brandenburg: amtsfreie Gemeinde),</li> <li>5 = verbandsangehörige Gemeinde (in Brandenburg: amtsangehörige Gemeinde),</li> <li>9 = gemeindefreies Gebiet.</li> </ul> <p>Die gemeindefreien Gebiete sind für den Zensus 2011 nicht relevant.</p> <p>Die Verwaltungsebene Regierungsbezirk ist nur für folgende Bundesländer verfügbar: Baden-Württemberg, Bayern, Hessen, Niedersachsen (hier: Statistische Region), Nordrhein-Westfalen und Sachsen.</p> <p>Die Verwaltungsebene Gemeindeverband ist nur für folgende Bundesländer verfügbar: Brandenburg (hier: Ämter), Mecklenburg-Vorpommern, Niedersachsen (hier: Samtgemeinde), Rheinland-Pfalz, Sachsen, Sachsen-Anhalt, Schleswig-Holstein und Thüringen.</p> |
| Seniorenstatus eines privaten Haushalts | <p>Dargelegt wird die Haushaltstruktur aller privaten Haushalte, wobei dies hier in Abhängigkeit vom Alter der in einem privaten Haushalt wohnhaften Personen erfolgt. Als Senioren/-innen gelten diejenigen Personen, welche zum Zensusstichtag 9. Mai 2011 das 65. Lebensjahr vollendet haben.</p> <p><b>Haushalte mit ausschließlich Senioren/-innen</b></p> <p><b>Haushalte mit Senioren/-innen und Jüngeren</b></p> <p><b>Haushalte ohne Senioren/-innen</b></p>  |
| Stichtagsbezogenheit der Merkmale       | Stichtag der Gebäude- und Wohnungszählung war der 9. Mai 2011. Alle Angaben beziehen sich auf diesen Zeitpunkt.  |

| Merkmal                                       | Definition   |
|---|--|
| Typ des privaten Haushalts<br>(nach Familien) | <p>Dieses Merkmal beschreibt, in welcher Konstellation die Personen eines privaten Haushalts gemeinschaftlich leben, mit Fokus auf die Existenz von Kindern im privaten Haushalt.</p> <p><b>Einpersonenhaushalte (Singlehaushalte)</b></p> <p>► Ein Einpersonenhaushalt bezeichnet einen privaten Haushalt mit einer allein lebenden Person.</p> <p><b>Paare ohne Kind(er)</b></p> <p><b>Paare mit Kind(ern)</b></p> <p><b>Alleinerziehende Elternteile</b></p> <p>► Eine alleinerziehende Mutter oder ein alleinerziehender Vater ist ein Elternteil ohne Partner/-in mit mindestens einem Kind innerhalb eines privaten Haushalts.</p> <p><b>Mehrpersonenhaushalte ohne Kernfamilie</b></p> <p>► Unter Mehrpersonenhaushalten ohne Kernfamilie werden alle anderen privaten Mehrpersonenhaushalte zusammengefasst, die durch die zuvor genannten Kategorien nicht abgedeckt sind, wie etwa nicht eingetragene Lebenspartnerschaften gleichgeschlechtlicher Paare, Wohngemeinschaften, Großeltern-Enkel-Haushalte ohne Elternteile etc.</p> |
| Wohnung                                       | <p>Unter einer Wohnung sind nach außen abgeschlossene, zu Wohnzwecken bestimmte, in der Regel zusammenliegende Räume zu verstehen, die die Führung eines eigenen Haushalts ermöglichen und nicht vollständig für gewerbliche Zwecke genutzt werden.</p> <p>Eine Wohnung muss nicht notwendigerweise eine Küche oder Kochnische enthalten.</p> <p>Wohnungen haben einen eigenen Eingang unmittelbar vom Freien, von einem Treppenhaus oder einem Vorraum. Zur Wohnung können aber auch außerhalb des eigentlichen Wohnungsabschlusses liegende, zu Wohnzwecken ausgebaute Keller- oder Bodenräume (z. B. Mansarden) gehören.</p>  |
| Zahl der Räume                                | <p>Die Zahl der Räume umfasst alle Wohn-, Ess- und Schlafzimmer und andere separate Räume (z. B. bewohnbare Keller- und Bodenräume) von mindestens 6 m<sup>2</sup> Größe sowie abgeschlossene Küchen, unabhängig von deren Größe. Bad, Toilette, Flur und Wirtschaftsräume werden grundsätzlich nicht mitgezählt. Ein Wohnzimmer mit einer Essecke, Schlafnische oder Kochnische ist als ein Raum zu zählen. Dementsprechend bestehen Wohnungen, in denen es keine bauliche Trennung der einzelnen Wohnbereiche gibt (z. B. sogenannte „Loftwohnungen“), aus nur einem Raum.</p> <p><b>1 Raum</b></p> <p><b>2 Räume</b></p> <p><b>3 Räume</b></p> <p><b>4 Räume</b></p> <p><b>5 Räume</b></p> <p><b>6 Räume</b></p> <p><b>7 und mehr Räume</b></p>   |

## **Herausgeber**

Statistisches Landesamt Rheinland-Pfalz  
Mainzer Straße 14-16  
56130 Bad Ems

## **Auskunftsdienst**

E-Mail: [info@statistik.rlp.de](mailto:info@statistik.rlp.de)  
Telefon: 02603 71-4444  
Telefax: 02603 71-19 4444

## **Copyright**

© Statistisches Landesamt Rheinland-Pfalz  
Bad Ems 2014

Vervielfältigung und Verbreitung mit Quellenangabe gestattet.







Rheinland-Pfalz

STATISTISCHES LANDESAMT



# zensus 2011

## **Gebäude und Wohnungen sowie Wohnverhältnisse der Haushalte**

Gemeinde  
Ueß

am 9. Mai 2011

Ergebnisse des Zensus 2011



## Inhaltsverzeichnis

|   |    |
|---|----|
| Einführung .....  | 4  |
| Rechtliche Grundlagen .....   | 4  |
| Methode .....   | 4  |
| Systematik von Gebäuden und Wohnungen .....   | 5  |
| Tabellen  |    |
| 1.1 Gebäude mit Wohnraum und Wohnungen in Gebäuden mit Wohnraum<br>nach Baujahr, Gebäudetyp, Zahl der Wohnungen, Eigentumsform und Heizungsart .....        | 6  |
| 1.2 Gebäude mit Wohnraum nach Baujahr und Gebäudeart, Gebäudetyp,<br>Zahl der Wohnungen, Eigentumsform und Heizungsart .....                                | 8  |
| 1.3.1 Gebäude mit Wohnraum nach regionaler Einheit und Baujahr, Gebäudeart,<br>Gebäudetyp, Zahl der Wohnungen, Eigentumsform und Heizungsart .....          | 10 |
| 1.3.2 Gebäude mit Wohnraum nach regionaler Einheit und Baujahr, Gebäudeart,<br>Gebäudetyp, Zahl der Wohnungen, Eigentumsform und Heizungsart – in % – ..... | 12 |
| 2.1 Wohnungen in Gebäuden mit Wohnraum nach Art der Nutzung,<br>Fläche der Wohnung, Zahl der Räume und Ausstattung .....                                    | 14 |
| 2.2.1 Wohnungen in Gebäuden mit Wohnraum nach regionaler Einheit und<br>Art der Nutzung, Fläche der Wohnung, Zahl der Räume und Ausstattung .....           | 15 |
| 2.2.2 Wohnungen in Gebäuden mit Wohnraum nach regionaler Einheit und<br>Art der Nutzung, Fläche der Wohnung, Zahl der Räume und Ausstattung – in % – .....  | 16 |
| 3.1 Gebäude- und Wohnungskennzahlen im regionalen Vergleich .....   | 17 |
| 3.2 Weitere Wohnungskennzahlen im regionalen Vergleich .....  | 20 |
| 4.1 Haushalte nach Typ des privaten Haushalts (nach Familien) und Art der Wohnungs-<br>nutzung, Fläche der Wohnung und Zahl der Räume .....                 | 23 |
| 4.2 Haushalte nach Größe des privaten Haushalts und Art der Wohnungsnutzung,<br>Fläche der Wohnung und Zahl der Räume .....                                 | 24 |
| 4.3 Haushalte nach Seniorenstatus des privaten Haushalts und Art der Wohnungsnutzung,<br>Fläche der Wohnung und Zahl der Räume .....                        | 25 |
| Definitionen .....  | 26 |

## Einführung

Der Zensus 2011 ist eine Bevölkerungs-, Gebäude- und Wohnungszählung. Dabei werden – soweit möglich – bereits vorhandene Daten aus Verwaltungsregistern für statistische Zwecke genutzt. Eine Haushaltebefragung auf Stichprobenbasis, eine Vollerhebung aller an Anschriften mit Sonderbereichen lebenden Personen (Wohnheime und Gemeinschaftsunterkünfte) sowie eine postalische Befragung zu Gebäude- und Wohnungsdaten bei den Eigentümerinnen und Eigentümern oder Verwalterinnen und Verwaltern ergänzen und korrigieren die Informationen aus den Registern. Eine traditionelle Volkszählung inklusive einer Gebäude- und Wohnungszählung wurde in den alten Bundesländern letztmalig 1987, in der DDR letztmalig 1981 durchgeführt. Eine Gebäude- und Wohnungszählung fand nach der Wiedervereinigung nur in den neuen Bundesländern im Jahr 1995 statt.

Ziel des Zensus 2011 war zum einen die Ermittlung der amtlichen Einwohnerzahlen zum Stichtag 9. Mai 2011. Zum anderen wurden wichtige Strukturinformationen erhoben, welche eine umfassende Datengrundlage bieten, wie die Menschen in Deutschland leben, wohnen und arbeiten.

Die vorliegende Publikation präsentiert Ergebnisse des Zensus 2011 zu den Themen Gebäude, Wohnungen und Wohnverhältnisse von Haushalten nach Abschluss der Datenaufbereitung.

## Rechtliche Grundlagen

Die rechtlichen Grundlagen des Zensus 2011 bilden

- die Verordnung Europäische Gemeinschaft (EG) Nummer 763/2008 des Europäischen Parlaments und des Rates vom 9. Juli 2008 über Volks- und Wohnungszählungen,
- das Zensusvorbereitungsgesetz (ZensVorbG 2011),
- das Zensusgesetz 2011 (ZensG 2011),
- die Stichprobenverordnung Zensusgesetz 2011 (StichprobenV),
- sowie die jeweiligen landesrechtlichen Regelungen zur Ausführung des ZensG 2011.

Nach § 1 Abs. 1 ZensG 2011 führten die Statistischen Ämter des Bundes und der Länder eine Bevölkerungs-, Gebäude- und Wohnungszählung (Zensus) mit Stand zum 9. Mai 2011 (Berichtszeitpunkt) als Bundesstatistik durch.

Gemäß § 1 Abs. 3 ZensG 2011 dient der Zensus unter anderem der Gewinnung von Grunddaten für das Gesamtsystem der amtlichen Statistik sowie von Strukturdaten über die Bevölkerung als Datengrundlage für vielfältige politische Entscheidungen.

Die nachstehend veröffentlichten Ergebnisse wurden auf Basis folgender Erhebungen und statistischer Verfahren ermittelt:

- Daten aus der Gebäude- und Wohnungszählung (§ 6 ZensG 2011),
- Daten aus der Zusammenführung der Datensätze und Haushaltegenerierung (§ 9 Abs. 3 ZensG 2011).

## Methode

Da es in Deutschland zu Gebäude- und Wohnungsdaten keine flächendeckenden Register gibt, wurden die Angaben zu Gebäuden und Wohnungen durch eine postalische Befragung der Eigentümerinnen und Eigentümer oder Verwalterinnen und Verwalter von Gebäuden und Wohnungen sowie bewohnten Unterkünften gewonnen. Die zum Stichtag 9. Mai 2011 als Vollerhebung durchgeführte Gebäude- und Wohnungszählung liefert Informationen zu Gebäuden mit Wohnraum sowie zu den darin befindlichen Wohnungen. Zu rein gewerblich genutzten Objekten werden keine Informationen angeboten.

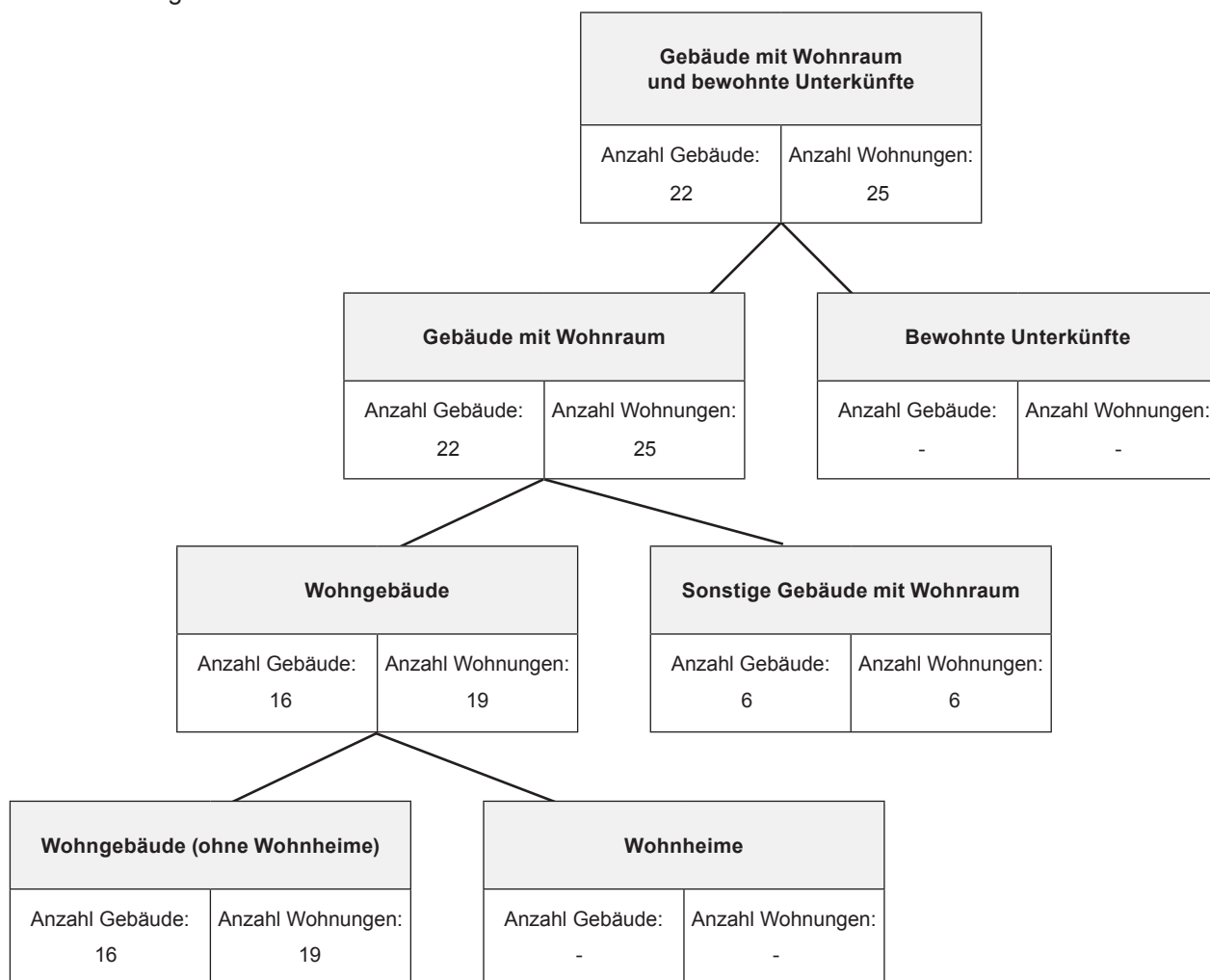
Durch das statistische Verfahren der Haushaltegenerierung stehen nicht nur die gesammelten Informationen zu Bevölkerung, Gebäuden und Wohnungen zur Verfügung, sondern zusätzlich auch Angaben zu Haushalts- und Familienstrukturen. Dabei wurden anschriftenweise Personen zu Haushalten zusammengefasst und den in der Gebäude- und Wohnungszählung erfassten Wohnungen zugeordnet. Die Haushaltegenerierung bildet daher die Wohnhaushalte an einer Anschrift ab. Die Zahl der Haushalte kann von der Zahl der bewohnten Wohnungen abweichen, da ein Haushalt beispielsweise bei Umzügen vorübergehend mehrere Wohnungen nutzen kann.

Bei allen Veröffentlichungen der amtlichen Statistik in Deutschland sind die Einzelangaben der Befragten grundsätzlich geheim zu halten (§ 16 Bundesstatistikgesetz). Bei allen Ergebnisbestandteilen aus Registerauszählungen oder Vollerhebungen des Zensus 2011 erfolgt die Geheimhaltung durch das maschinelle, datenverändernde Verfahren SAFE (Verfahren zur **s**icheren **A**nonymisierung für **E**inzeldaten). Dieses Verfahren stellt sicher, dass bereits vor Erstellung einer Ergebnistabelle kein Datensatz vorhanden ist, welcher Rückschlüsse auf Einzelfälle zulässt.

Weiterführende methodische Informationen zum Zensusmodell und zur Geheimhaltung stehen unter [www.zensus2011.de](http://www.zensus2011.de) zur Verfügung.

## Systematik von Gebäuden und Wohnungen

Im Rahmen des Zensus 2011 werden die Gebäude und Wohnungen nach der Art des Gebäudes in hierarchischen Strukturen abgebildet. Nachstehende Abbildung zeigt die Ergebnisse für die regionale Einheit dieser Veröffentlichung.



Die Ergebnisse zur Gebäude- und Wohnungszählung betrachten ausschließlich Gebäude mit Wohnraum. Bewohnte Unterkünfte bleiben daher für die Ergebnistabellen unberücksichtigt.

## 1.1 Gebäude mit Wohnraum und Wohnungen in Gebäuden mit Wohnraum nach Baujahr, Gebäudetyp, Zahl der Wohnungen, Eigentumsform und Heizungsart

|  | Gebäude mit Wohnraum |           | darunter    |           |
|--|----------------------|-----------|-------------|-----------|
|  | Gebäude              | Wohnungen | Wohngebäude |           |
|  |                      |           | Gebäude     | Wohnungen |
|  | Anzahl               | Anzahl    | Anzahl      | Anzahl    |
| <b>Insgesamt</b>                             |                      |           |             |           |
| Insgesamt                                    | 22                   | 25        | 16          | 19        |
| <b>Baujahr</b>                               |                      |           |             |           |
| Vor 1919                                     | 9                    | 9         | 6           | 6         |
| 1919 - 1948                                  | -                    | -         | -           | -         |
| 1949 - 1978                                  | 13                   | 13        | 10          | 10        |
| 1979 - 1986                                  | -                    | -         | -           | -         |
| 1987 - 1990                                  | -                    | 3         | -           | 3         |
| 1991 - 1995                                  | -                    | -         | -           | -         |
| 1996 - 2000                                  | -                    | -         | -           | -         |
| 2001 - 2004                                  | -                    | -         | -           | -         |
| 2005 - 2008                                  | -                    | -         | -           | -         |
| 2009 und später                              | -                    | -         | -           | -         |
| <b>Gebäudetyp nach Zahl der Wohnungen</b>    |                      |           |             |           |
| Freistehendes Haus Insgesamt                 | 13                   | 16        | 13          | 16        |
| mit 1 Wohnung                                | 13                   | 13        | 13          | 13        |
| mit 2 Wohnungen                              | -                    | -         | -           | -         |
| mit 3 und mehr Wohnungen                     | -                    | 3         | -           | 3         |
| Doppelhaushälfte Insgesamt                   | -                    | -         | -           | -         |
| mit 1 Wohnung                                | -                    | -         | -           | -         |
| mit 2 Wohnungen                              | -                    | -         | -           | -         |
| mit 3 und mehr Wohnungen                     | -                    | -         | -           | -         |
| Gereihtes Haus Insgesamt                     | 3                    | 3         | 3           | 3         |
| mit 1 Wohnung                                | -                    | -         | -           | -         |
| mit 2 Wohnungen                              | 3                    | 3         | 3           | 3         |
| mit 3 und mehr Wohnungen                     | -                    | -         | -           | -         |
| Anderer Gebäudetyp Insgesamt                 | 6                    | 6         | -           | -         |
| mit 1 Wohnung                                | 3                    | 3         | -           | -         |
| mit 2 Wohnungen                              | 3                    | 3         | -           | -         |
| mit 3 und mehr Wohnungen                     | -                    | -         | -           | -         |
| <b>Zahl der Wohnungen im Gebäude</b>         |                      |           |             |           |
| 1 Wohnung                                    | 16                   | 16        | 13          | 13        |
| 2 Wohnungen                                  | 6                    | 6         | 3           | 3         |
| 3 - 6 Wohnungen                              | -                    | 3         | -           | 3         |
| 7 - 12 Wohnungen                             | -                    | -         | -           | -         |
| 13 und mehr Wohnungen                        | -                    | -         | -           | -         |
| <b>Eigentumsform des Gebäudes</b>            |                      |           |             |           |
| Gemeinschaft von Wohnungseigentümern/-innen  | -                    | -         | -           | -         |
| Privatperson/-en                             | 22                   | 25        | 16          | 19        |
| Wohnungsgenossenschaft                       | -                    | -         | -           | -         |
| Kommune oder kommunales Wohnungsunternehmen  | -                    | -         | -           | -         |
| Privatwirtschaftliches Wohnungsunternehmen   | -                    | -         | -           | -         |
| Anderes privatwirtschaftliches Unternehmen   | -                    | -         | -           | -         |
| Bund oder Land                               | -                    | -         | -           | -         |
| Organisation ohne Erwerbszweck (z.B. Kirche) | -                    | -         | -           | -         |

Noch: 1.1 Gebäude mit Wohnraum und Wohnungen in Gebäuden mit Wohnraum nach Baujahr, Gebäudetyp, Zahl der Wohnungen, Eigentumsform und Heizungsart

|  | Gebäude mit Wohnraum |           | darunter    |           |
|--|----------------------|-----------|-------------|-----------|
|  |                      |           | Wohngebäude |           |
|  | Gebäude              | Wohnungen | Gebäude     | Wohnungen |
|  | Anzahl               | Anzahl    | Anzahl      | Anzahl    |
| <b>Heizungsart</b>                               |                      |           |             |           |
| Fernheizung (Fernwärme)                          | -                    | -         | -           | -         |
| Etagenheizung                                    | -                    | -         | -           | -         |
| Blockheizung                                     | -                    | -         | -           | -         |
| Zentralheizung                                   | 19                   | 22        | 13          | 16        |
| Einzel-/Mehrraumöfen (auch Nachtspeicherheizung) | -                    | -         | -           | -         |
| Keine Heizung im Gebäude oder in den Wohnungen   | 3                    | 3         | 3           | 3         |

Bei den ausgewiesenen Wohnungszahlen sind gewerblich genutzte Wohnungen nicht, Diplomatenwohnungen/Wohnungen ausländischer Streitkräfte nur in der „Insgesamt-Zeile“ berücksichtigt.

Die ausgewiesenen Zahlen zu „Gebäudetyp nach Zahl der Wohnungen“ und „Zahl der Wohnungen im Gebäude“ können Abweichungen zwischen der Anzahl der Gebäude und der entsprechenden Zahl der Wohnungen in diesen Gebäuden aufweisen. Dies ist auf das beim Zensus 2011 eingesetzte Geheimhaltungsverfahren zurückzuführen sowie auf die in den Wohnungsauswertungen nicht berücksichtigten Diplomatenwohnungen/Wohnungen ausländischer Streitkräfte bzw. gewerblich genutzten Wohnungen.

## 1.2 Gebäude mit Wohnraum nach Baujahr und Gebäudeart, Gebäudetyp, Zahl der Wohnungen, Eigentumsform und Heizungsart

|  | Insgesamt | Baujahr (Jahrzwanzigste) |             |             |                 |
|--|-----------|--------------------------|-------------|-------------|-----------------|
|  |           | Vor 1950                 | 1950 - 1969 | 1970 - 1989 | 1990 und später |
|  | Anzahl    | Anzahl                   | Anzahl      | Anzahl      | Anzahl          |
| <b>Insgesamt</b>                             |           |                          |             |             |                 |
| Insgesamt                                    | 22        | 12                       | 10          | -           | -               |
| <b>Art des Gebäudes</b>                      |           |                          |             |             |                 |
| Gebäude mit Wohnraum                         | 22        | 12                       | 10          | -           | -               |
| Wohngebäude                                  | 16        | 9                        | 7           | -           | -               |
| Wohngebäude (ohne Wohnheime)                 | 16        | 9                        | 7           | -           | -               |
| Wohnheime                                    | -         | -                        | -           | -           | -               |
| Sonstige Gebäude mit Wohnraum                | 6         | 3                        | 3           | -           | -               |
| <b>Gebäudetyp nach Zahl der Wohnungen</b>    |           |                          |             |             |                 |
| Freistehendes Haus Insgesamt                 | 13        | 6                        | 7           | -           | -               |
| mit 1 Wohnung                                | 13        | 6                        | 7           | -           | -               |
| mit 2 Wohnungen                              | -         | -                        | -           | -           | -               |
| mit 3 und mehr Wohnungen                     | -         | -                        | -           | -           | -               |
| Doppelhaushälfte Insgesamt                   | -         | -                        | -           | -           | -               |
| mit 1 Wohnung                                | -         | -                        | -           | -           | -               |
| mit 2 Wohnungen                              | -         | -                        | -           | -           | -               |
| mit 3 und mehr Wohnungen                     | -         | -                        | -           | -           | -               |
| Gereihtes Haus Insgesamt                     | 3         | 3                        | -           | -           | -               |
| mit 1 Wohnung                                | -         | -                        | -           | -           | -               |
| mit 2 Wohnungen                              | 3         | 3                        | -           | -           | -               |
| mit 3 und mehr Wohnungen                     | -         | -                        | -           | -           | -               |
| Anderer Gebäudetyp Insgesamt                 | 6         | 3                        | 3           | -           | -               |
| mit 1 Wohnung                                | 3         | -                        | 3           | -           | -               |
| mit 2 Wohnungen                              | 3         | 3                        | -           | -           | -               |
| mit 3 und mehr Wohnungen                     | -         | -                        | -           | -           | -               |
| <b>Zahl der Wohnungen im Gebäude</b>         |           |                          |             |             |                 |
| 1 Wohnung                                    | 16        | 6                        | 10          | -           | -               |
| 2 Wohnungen                                  | 6         | 6                        | -           | -           | -               |
| 3 - 6 Wohnungen                              | -         | -                        | -           | -           | -               |
| 7 - 12 Wohnungen                             | -         | -                        | -           | -           | -               |
| 13 und mehr Wohnungen                        | -         | -                        | -           | -           | -               |
| <b>Eigentumsform des Gebäudes</b>            |           |                          |             |             |                 |
| Gemeinschaft von Wohnungseigentümern/-innen  | -         | -                        | -           | -           | -               |
| Privatperson/-en                             | 22        | 12                       | 10          | -           | -               |
| Wohnungsgenossenschaft                       | -         | -                        | -           | -           | -               |
| Kommune oder kommunales Wohnungsunternehmen  | -         | -                        | -           | -           | -               |
| Privatwirtschaftliches Wohnungsunternehmen   | -         | -                        | -           | -           | -               |
| Anderes privatwirtschaftliches Unternehmen   | -         | -                        | -           | -           | -               |
| Bund oder Land                               | -         | -                        | -           | -           | -               |
| Organisation ohne Erwerbszweck (z.B. Kirche) | -         | -                        | -           | -           | -               |



Noch: 1.2 Gebäude mit Wohnraum nach Baujahr und Gebäudeart, Gebäudetyp, Zahl der Wohnungen,  
Eigentumsform und Heizungsart

|   | Insgesamt | Baujahr (Jahrzwanzigste) |             |             |                 |
|---|-----------|--------------------------|-------------|-------------|-----------------|
|   |           | Vor 1950                 | 1950 - 1969 | 1970 - 1989 | 1990 und später |
|   | Anzahl    | Anzahl                   | Anzahl      | Anzahl      | Anzahl          |
| <b>Heizungsart</b>                                  |           |                          |             |             |                 |
| Fernheizung (Fernwärme)                             | -         | -                        | -           | -           | -               |
| Etagenheizung                                       | -         | -                        | -           | -           | -               |
| Blockheizung  | -         | -                        | -           | -           | -               |
| Zentralheizung                                      | 19        | 9                        | 10          | -           | -               |
| Einzel-/Mehrraumöfen (auch<br>Nachtspeicherheizung) | -         | -                        | -           | -           | -               |
| Keine Heizung im Gebäude oder in<br>den Wohnungen   | 3         | 3                        | -           | -           | -               |

## 1.3.1 Gebäude mit Wohnraum nach regionaler Einheit und Baujahr, Gebäudeart, Gebäudetyp, Zahl der Wohnungen, Eigentumsform und Heizungsart

|   | Gebäude |                          |                       |                 |             |
|---|---------|--------------------------|-----------------------|-----------------|-------------|
|   | Ueß     | Verbandsgemeinde Kelberg | Landkreis Vulkaneifel | Rheinland-Pfalz | Deutschland |
|   | Anzahl  | Anzahl                   | Anzahl                | Anzahl          | Anzahl      |
| <b>Insgesamt</b>                          |         |                          |                       |                 |             |
| Insgesamt                                 | 22      | 2 922                    | 23 720                | 1 183 475       | 18 922 618  |
| <b>Baujahr</b>                            |         |                          |                       |                 |             |
| Vor 1919                                  | 9       | 353                      | 3 744                 | 181 833         | 2 655 042   |
| 1919 - 1948                               | -       | 370                      | 2 215                 | 123 453         | 2 307 543   |
| 1949 - 1978                               | 13      | 1 177                    | 9 290                 | 462 714         | 7 188 157   |
| 1979 - 1986                               | -       | 323                      | 2 600                 | 120 331         | 1 828 250   |
| 1987 - 1990                               | -       | (106)                    | 817                   | 47 821          | 736 588     |
| 1991 - 1995                               | -       | (165)                    | 1 365                 | 69 320          | 1 153 484   |
| 1996 - 2000                               | -       | 203                      | 1 782                 | 79 166          | 1 434 704   |
| 2001 - 2004                               | -       | 98                       | 982                   | 47 349          | 790 074     |
| 2005 - 2008                               | -       | 95                       | 669                   | 36 981          | 594 658     |
| 2009 und später                           | -       | 32                       | 256                   | 14 507          | 234 118     |
| <b>Art des Gebäudes</b>                   |         |                          |                       |                 |             |
| Gebäude mit Wohnraum                      | 22      | 2 922                    | 23 720                | 1 183 475       | 18 922 618  |
| Wohngebäude                               | 16      | 2 810                    | 22 800                | 1 140 000       | 18 259 360  |
| Wohngebäude (ohne Wohnheime)              | 16      | 2 807                    | 22 794                | 1 139 024       | 18 239 634  |
| Wohnheime                                 | -       | 3                        | 6                     | 976             | 19 726      |
| Sonstige Gebäude mit Wohnraum             | 6       | (112)                    | 920                   | 43 475          | 663 258     |
| <b>Gebäudetyp nach Zahl der Wohnungen</b> |         |                          |                       |                 |             |
| Freistehendes Haus Insgesamt              | 13      | 2 581                    | 18 981                | 813 645         | 11 670 098  |
| mit 1 Wohnung                             | 13      | 2 088                    | 14 970                | 597 607         | 7 865 099   |
| mit 2 Wohnungen                           | -       | 369                      | 2 930                 | 143 967         | 2 363 400   |
| mit 3 und mehr Wohnungen                  | -       | 124                      | 1 081                 | 72 071          | 1 441 599   |
| Doppelhaushälfte Insgesamt                | -       | (109)                    | 1 714                 | 131 807         | 2 767 712   |
| mit 1 Wohnung                             | -       | (76)                     | 1 270                 | 93 446          | 1 961 269   |
| mit 2 Wohnungen                           | -       | 15                       | 301                   | 21 364          | 424 662     |
| mit 3 und mehr Wohnungen                  | -       | (18)                     | 143                   | 16 997          | 381 781     |
| Gereihtes Haus Insgesamt                  | 3       | 95                       | 1 896                 | 187 370         | 3 714 711   |
| mit 1 Wohnung                             | -       | 66                       | 1 400                 | 119 829         | 2 093 366   |
| mit 2 Wohnungen                           | 3       | 23                       | 270                   | 22 255          | 311 332     |
| mit 3 und mehr Wohnungen                  | -       | 6                        | 226                   | 45 286          | 1 310 013   |
| Anderer Gebäudetyp Insgesamt              | 6       | (137)                    | 1 129                 | 50 653          | 770 097     |
| mit 1 Wohnung                             | 3       | 97                       | 857                   | 33 076          | 419 909     |
| mit 2 Wohnungen                           | 3       | (33)                     | (175)                 | 7 730           | 130 258     |
| mit 3 und mehr Wohnungen                  | -       | 7                        | 97                    | 9 847           | 219 930     |
| <b>Zahl der Wohnungen im Gebäude</b>      |         |                          |                       |                 |             |
| 1 Wohnung                                 | 16      | 2 327                    | 18 497                | 843 958         | 12 339 643  |
| 2 Wohnungen                               | 6       | 440                      | 3 676                 | 195 316         | 3 229 652   |
| 3 - 6 Wohnungen                           | -       | 146                      | 1 418                 | 114 928         | 2 251 854   |
| 7 - 12 Wohnungen                          | -       | 9                        | 97                    | 23 254          | 882 631     |
| 13 und mehr Wohnungen                     | -       | -                        | (32)                  | 6 019           | 218 838     |

Noch: 1.3.1 Gebäude mit Wohnraum nach regionaler Einheit und Baujahr, Gebäudeart, Gebäudetyp, Zahl der Wohnungen, Eigentumsform und Heizungsart

|  | Gebäude |                          |                       |                 |             |
|--|---------|--------------------------|-----------------------|-----------------|-------------|
|  | Ueß     | Verbandsgemeinde Kelberg | Landkreis Vulkaneifel | Rheinland-Pfalz | Deutschland |
|  | Anzahl  | Anzahl                   | Anzahl                | Anzahl          | Anzahl      |
| <b>Eigentumsform des Gebäudes</b>                |         |                          |                       |                 |             |
| Gemeinschaft von Wohnungseigentümern/-innen      | -       | 116                      | 1 132                 | 88 519          | 1 767 017   |
| Privatperson/-en                                 | 22      | 2 787                    | 22 381                | 1 060 228       | 15 968 275  |
| Wohnungsgenossenschaft                           | -       | -                        | -                     | 3 425           | 288 767     |
| Kommune oder kommunales Wohnungsunternehmen      | -       | 7                        | 48                    | 12 683          | 332 089     |
| Privatwirtschaftliches Wohnungsunternehmen       | -       | 6                        | 47                    | 8 438           | 316 086     |
| Anderes privatwirtschaftliches Unternehmen       | -       | -                        | 59                    | 4 760           | 131 832     |
| Bund oder Land                                   | -       | -                        | 3                     | 1 109           | 44 215      |
| Organisation ohne Erwerbszweck (z.B. Kirche)     | -       | 6                        | 50                    | 4 313           | 74 337      |
| <b>Heizungsart</b>                               |         |                          |                       |                 |             |
| Fernheizung (Fernwärme)                          | -       | 28                       | 317                   | 28 315          | 1 020 473   |
| Etagenheizung                                    | -       | 40                       | 447                   | 69 769          | 1 218 091   |
| Blockheizung                                     | -       | 4                        | (89)                  | 5 500           | 186 429     |
| Zentralheizung                                   | 19      | 2 412                    | 18 994                | 964 750         | 14 951 706  |
| Einzel-/Mehrraumöfen (auch Nachtspeicherheizung) | -       | 368                      | 3 512                 | 103 185         | 1 435 746   |
| Keine Heizung im Gebäude oder in den Wohnungen   | 3       | 70                       | 361                   | 11 956          | 110 173     |

## 1.3.2 Gebäude mit Wohnraum nach regionaler Einheit und Baujahr, Gebäudeart, Gebäudetyp, Zahl der Wohnungen, Eigentumsform und Heizungsart -in %-

|   | Gebäude |                          |                       |                 |             |
|---|---------|--------------------------|-----------------------|-----------------|-------------|
|   | Ueß     | Verbandsgemeinde Kelberg | Landkreis Vulkaneifel | Rheinland-Pfalz | Deutschland |
|   | %       | %                        | %                     | %               | %           |
| <b>Baujahr</b>                            |         |                          |                       |                 |             |
| Vor 1919                                  | 40,9    | 12,1                     | 15,8                  | 15,4            | 14,0        |
| 1919 - 1948                               | -       | 12,7                     | 9,3                   | 10,4            | 12,2        |
| 1949 - 1978                               | 59,1    | 40,3                     | 39,2                  | 39,1            | 38,0        |
| 1979 - 1986                               | -       | 11,1                     | 11,0                  | 10,2            | 9,7         |
| 1987 - 1990                               | -       | (3,6)                    | 3,4                   | 4,0             | 3,9         |
| 1991 - 1995                               | -       | (5,6)                    | 5,8                   | 5,9             | 6,1         |
| 1996 - 2000                               | -       | 6,9                      | 7,5                   | 6,7             | 7,6         |
| 2001 - 2004                               | -       | 3,4                      | 4,1                   | 4,0             | 4,2         |
| 2005 - 2008                               | -       | 3,3                      | 2,8                   | 3,1             | 3,1         |
| 2009 und später                           | -       | 1,1                      | 1,1                   | 1,2             | 1,2         |
| <b>Art des Gebäudes</b>                   |         |                          |                       |                 |             |
| Gebäude mit Wohnraum                      | 100,0   | 100,0                    | 100,0                 | 100,0           | 100,0       |
| Wohngebäude                               | 72,7    | 96,2                     | 96,1                  | 96,3            | 96,5        |
| Wohngebäude (ohne Wohnheime)              | 72,7    | 96,1                     | 96,1                  | 96,2            | 96,4        |
| Wohnheime                                 | -       | 0,1                      | 0,0                   | 0,1             | 0,1         |
| Sonstige Gebäude mit Wohnraum             | 27,3    | (3,8)                    | 3,9                   | 3,7             | 3,5         |
| <b>Gebäudetyp nach Zahl der Wohnungen</b> |         |                          |                       |                 |             |
| Freistehendes Haus Insgesamt              | 59,1    | 88,3                     | 80,0                  | 68,8            | 61,7        |
| mit 1 Wohnung                             | 59,1    | 71,5                     | 63,1                  | 50,5            | 41,6        |
| mit 2 Wohnungen                           | -       | 12,6                     | 12,4                  | 12,2            | 12,5        |
| mit 3 und mehr Wohnungen                  | -       | 4,2                      | 4,6                   | 6,1             | 7,6         |
| Doppelhaushälfte Insgesamt                | -       | (3,7)                    | 7,2                   | 11,1            | 14,6        |
| mit 1 Wohnung                             | -       | (2,6)                    | 5,4                   | 7,9             | 10,4        |
| mit 2 Wohnungen                           | -       | 0,5                      | 1,3                   | 1,8             | 2,2         |
| mit 3 und mehr Wohnungen                  | -       | (0,6)                    | 0,6                   | 1,4             | 2,0         |
| Gereihtes Haus Insgesamt                  | 13,6    | 3,3                      | 8,0                   | 15,8            | 19,6        |
| mit 1 Wohnung                             | -       | 2,3                      | 5,9                   | 10,1            | 11,1        |
| mit 2 Wohnungen                           | 13,6    | 0,8                      | 1,1                   | 1,9             | 1,6         |
| mit 3 und mehr Wohnungen                  | -       | 0,2                      | 1,0                   | 3,8             | 6,9         |
| Anderer Gebäudetyp Insgesamt              | 27,3    | (4,7)                    | 4,8                   | 4,3             | 4,1         |
| mit 1 Wohnung                             | 13,6    | 3,3                      | 3,6                   | 2,8             | 2,2         |
| mit 2 Wohnungen                           | 13,6    | (1,1)                    | (0,7)                 | 0,7             | 0,7         |
| mit 3 und mehr Wohnungen                  | -       | 0,2                      | 0,4                   | 0,8             | 1,2         |
| <b>Zahl der Wohnungen im Gebäude</b>      |         |                          |                       |                 |             |
| 1 Wohnung                                 | 72,7    | 79,6                     | 78,0                  | 71,3            | 65,2        |
| 2 Wohnungen                               | 27,3    | 15,1                     | 15,5                  | 16,5            | 17,1        |
| 3 - 6 Wohnungen                           | -       | 5,0                      | 6,0                   | 9,7             | 11,9        |
| 7 - 12 Wohnungen                          | -       | 0,3                      | 0,4                   | 2,0             | 4,7         |
| 13 und mehr Wohnungen                     | -       | -                        | (0,1)                 | 0,5             | 1,2         |

Noch: 1.3.2 Gebäude mit Wohnraum nach regionaler Einheit und Baujahr, Gebäudeart, Gebäudetyp, Zahl der Wohnungen, Eigentumsform und Heizungsart -in %-

|  | Gebäude |                          |                       |                 |             |
|--|---------|--------------------------|-----------------------|-----------------|-------------|
|  | Ueß     | Verbandsgemeinde Kelberg | Landkreis Vulkaneifel | Rheinland-Pfalz | Deutschland |
|  | %       | %                        | %                     | %               | %           |
| <b>Eigentumsform des Gebäudes</b>                |         |                          |                       |                 |             |
| Gemeinschaft von Wohnungseigentümern/-innen      | -       | 4,0                      | 4,8                   | 7,5             | 9,3         |
| Privatperson/-en                                 | 100,0   | 95,4                     | 94,4                  | 89,6            | 84,4        |
| Wohnungsgenossenschaft                           | -       | -                        | -                     | 0,3             | 1,5         |
| Kommune oder kommunales Wohnungsunternehmen      | -       | 0,2                      | 0,2                   | 1,1             | 1,8         |
| Privatwirtschaftliches Wohnungsunternehmen       | -       | 0,2                      | 0,2                   | 0,7             | 1,7         |
| Anderes privatwirtschaftliches Unternehmen       | -       | -                        | 0,2                   | 0,4             | 0,7         |
| Bund oder Land                                   | -       | -                        | 0,0                   | 0,1             | 0,2         |
| Organisation ohne Erwerbszweck (z.B. Kirche)     | -       | 0,2                      | 0,2                   | 0,4             | 0,4         |
| <b>Heizungsart</b>                               |         |                          |                       |                 |             |
| Fernheizung (Fernwärme)                          | -       | 1,0                      | 1,3                   | 2,4             | 5,4         |
| Etagenheizung                                    | -       | 1,4                      | 1,9                   | 5,9             | 6,4         |
| Blockheizung                                     | -       | 0,1                      | (0,4)                 | 0,5             | 1,0         |
| Zentralheizung                                   | 86,4    | 82,5                     | 80,1                  | 81,5            | 79,0        |
| Einzel-/Mehrraumöfen (auch Nachtspeicherheizung) | -       | 12,6                     | 14,8                  | 8,7             | 7,6         |
| Keine Heizung im Gebäude oder in den Wohnungen   | 13,6    | 2,4                      | 1,5                   | 1,0             | 0,6         |

Die relativen Ergebnisse beziehen sich auf die Gesamtzahl der Gebäude der jeweiligen regionalen Einheit je betrachtetem Gebäudemerkmal.

Die relativen Werte wurden durch Division von Ergebnissen nach Durchführung der Geheimhaltung errechnet.

## 2.1 Wohnungen in Gebäuden mit Wohnraum nach Art der Nutzung, Fläche der Wohnung, Zahl der Räume und Ausstattung

|  | Wohnungen in Gebäuden mit Wohnraum | davon                     |   |                         |  |
|--|------------------------------------|---------------------------|---|-------------------------|--|
|  |                                    | Wohnungen in Wohngebäuden | davon                                       |                         | Wohnungen in Sonstigen Gebäuden mit Wohnraum |
|  |                                    |                           | Wohnungen in Wohngebäuden (keine Wohnheime) | Wohnungen in Wohnheimen |  |
|  | Anzahl                             | Anzahl                    | Anzahl                                      | Anzahl                  | Anzahl                                       |
| <b>Insgesamt</b>                               |                                    |                           |   |                         |  |
| Insgesamt                                      | 25                                 | 19                        | 19  | -                       | 6  |
| <b>Art der Wohnungsnutzung</b>                 |                                    |                           |   |                         |  |
| Von Eigentümer/-in bewohnt                     | 19                                 | 16                        | 16  | -                       | 3  |
| Zu Wohnzwecken vermietet (auch mietfrei)       | 3                                  | -                         | -   | -                       | 3  |
| Ferien- und Freizeitwohnung                    | 3                                  | 3                         | 3   | -                       | -  |
| Leer stehend                                   | -                                  | -                         | -   | -                       | -  |
| <b>Fläche der Wohnung in m²</b>                |                                    |                           |   |                         |  |
| Unter 40                                       | -                                  | -                         | -   | -                       | -  |
| 40 - 59  | -                                  | -                         | -   | -                       | -  |
| 60 - 79  | 3                                  | -                         | -   | -                       | 3  |
| 80 - 99  | 9                                  | 9                         | 9   | -                       | -  |
| 100 - 119                                      | 3                                  | 3                         | 3   | -                       | -  |
| 120 - 139                                      | 7                                  | 7                         | 7   | -                       | -  |
| 140 - 159                                      | 3                                  | -                         | -   | -                       | 3  |
| 160 - 179                                      | -                                  | -                         | -   | -                       | -  |
| 180 - 199                                      | -                                  | -                         | -   | -                       | -  |
| 200 und mehr                                   | -                                  | -                         | -   | -                       | -  |
| <b>Zahl der Räume</b>                          |                                    |                           |   |                         |  |
| 1 Raum   | -                                  | -                         | -   | -                       | -  |
| 2 Räume  | -                                  | -                         | -   | -                       | -  |
| 3 Räume  | 6                                  | 3                         | 3   | -                       | 3  |
| 4 Räume  | 6                                  | 6                         | 6   | -                       | -  |
| 5 Räume  | 3                                  | 3                         | 3   | -                       | -  |
| 6 Räume  | 3                                  | -                         | -   | -                       | 3  |
| 7 und mehr Räume                               | 7                                  | 7                         | 7   | -                       | -  |
| <b>Ausstattung der Wohnung</b>                 |                                    |                           |   |                         |  |
| Badewanne/Dusche und WC vorhanden              | 25                                 | 19                        | 19  | -                       | 6  |
| Badewanne/Dusche und WC nicht vorhanden        | -                                  | -                         | -   | -                       | -  |
| Badewanne/Dusche vorhanden, WC nicht vorhanden | -                                  | -                         | -   | -                       | -  |
| Badewanne/Dusche nicht vorhanden, WC vorhanden | -                                  | -                         | -   | -                       | -  |

Bei den ausgewiesenen Wohnungszahlen sind gewerblich genutzte Wohnungen nicht, Diplomatenwohnungen/Wohnungen ausländischer Streitkräfte nur in der „Insgesamt-Zeile“ berücksichtigt.

## 2.2.1 Wohnungen in Gebäuden mit Wohnraum nach regionaler Einheit und Art der Nutzung, Fläche der Wohnung, Zahl der Räume und Ausstattung

|  | Wohnungen |                          |                       |                 |             |
|--|-----------|--------------------------|-----------------------|-----------------|-------------|
|  | Ueß       | Verbandsgemeinde Kelberg | Landkreis Vulkaneifel | Rheinland-Pfalz | Deutschland |
|  | Anzahl    | Anzahl                   | Anzahl                | Anzahl          | Anzahl      |
| <b>Insgesamt</b>                               |           |                          |                       |                 |             |
| Insgesamt                                      | 25        | 3 699                    | 31 880                | 2 010 559       | 40 563 320  |
| <b>Art der Wohnungsnutzung</b>                 |           |                          |                       |                 |             |
| Von Eigentümer/-in bewohnt                     | 19        | 2 440                    | 19 431                | 1 056 986       | 17 292 029  |
| Zu Wohnzwecken vermietet (auch mietfrei)       | 3         | 906                      | 9 426                 | 841 958         | 21 199 913  |
| Ferien- und Freizeitwohnung                    | 3         | 175                      | 1 486                 | 14 906          | 224 529     |
| Leer stehend                                   | -         | (178)                    | 1 533                 | 89 040          | 1 828 846   |
| <b>Fläche der Wohnung in m²</b>                |           |                          |                       |                 |             |
| Unter 40                                       | -         | 28                       | 471                   | 79 051          | 2 177 061   |
| 40 - 59  | -         | 214                      | 2 492                 | 219 658         | 7 288 734   |
| 60 - 79  | 3         | 417                      | 4 570                 | 368 640         | 9 663 142   |
| 80 - 99  | 9         | 658                      | 5 625                 | 363 190         | 6 987 435   |
| 100 - 119                                      | 3         | 669                      | 5 122                 | 281 553         | 4 913 194   |
| 120 - 139                                      | 7         | 685                      | 5 754                 | 282 169         | 4 211 779   |
| 140 - 159                                      | 3         | 476                      | 3 526                 | 181 337         | 2 394 089   |
| 160 - 179                                      | -         | (197)                    | 1 782                 | 86 315          | 1 117 240   |
| 180 - 199                                      | -         | 136                      | 953                   | 53 728          | 686 793     |
| 200 und mehr                                   | -         | (219)                    | 1 581                 | 87 249          | 1 105 850   |
| <b>Zahl der Räume</b>                          |           |                          |                       |                 |             |
| 1 Raum   | -         | 10                       | 290                   | 56 146          | 1 306 117   |
| 2 Räume  | -         | 128                      | 1 524                 | 130 279         | 3 735 658   |
| 3 Räume  | 6         | 350                      | 3 899                 | 335 419         | 8 890 843   |
| 4 Räume  | 6         | 574                      | 5 534                 | 436 277         | 10 410 969  |
| 5 Räume  | 3         | 704                      | 5 864                 | 364 352         | 6 855 418   |
| 6 Räume  | 3         | 737                      | 6 002                 | 292 471         | 4 406 792   |
| 7 und mehr Räume                               | 7         | 1 196                    | 8 763                 | 387 946         | 4 939 520   |
| <b>Ausstattung der Wohnung</b>                 |           |                          |                       |                 |             |
| Badewanne/Dusche und WC vorhanden              | 25        | 3 658                    | 31 595                | 1 970 139       | 39 916 059  |
| Badewanne/Dusche und WC nicht vorhanden        | -         | 22                       | (99)                  | 6 506           | 308 371     |
| Badewanne/Dusche vorhanden, WC nicht vorhanden | -         | 3                        | (37)                  | 4 165           | 104 585     |
| Badewanne/Dusche nicht vorhanden, WC vorhanden | -         | 16                       | (145)                 | 22 080          | 216 302     |

Bei den ausgewiesenen Wohnungszahlen sind gewerblich genutzte Wohnungen nicht, Diplomatenwohnungen/Wohnungen ausländischer Streitkräfte nur in der „Insgesamt-Zeile“ berücksichtigt.

## 2.2.2 Wohnungen in Gebäuden mit Wohnraum nach regionaler Einheit und Art der Nutzung, Fläche der Wohnung, Zahl der Räume und Ausstattung -in %-

|  | Wohnungen |                          |                       |                 |             |
|--|-----------|--------------------------|-----------------------|-----------------|-------------|
|  | Ueß       | Verbandsgemeinde Kelberg | Landkreis Vulkaneifel | Rheinland-Pfalz | Deutschland |
|  | %         | %                        | %                     | %               | %           |
| <b>Art der Wohnungsnutzung</b>                 |           |                          |                       |                 |             |
| Von Eigentümer/-in bewohnt                     | 76,0      | 66,0                     | 61,0                  | 52,8            | 42,6        |
| Zu Wohnzwecken vermietet (auch mietfrei)       | 12,0      | 24,5                     | 29,6                  | 42,0            | 52,3        |
| Ferien- und Freizeitwohnung                    | 12,0      | 4,7                      | 4,7                   | 0,7             | 0,6         |
| Leer stehend                                   | -         | (4,8)                    | 4,8                   | 4,4             | 4,5         |
| <b>Fläche der Wohnung in m²</b>                |           |                          |                       |                 |             |
| Unter 40                                       | -         | 0,8                      | 1,5                   | 3,9             | 5,4         |
| 40 - 59  | -         | 5,8                      | 7,8                   | 11,0            | 18,0        |
| 60 - 79  | 12,0      | 11,3                     | 14,3                  | 18,4            | 23,8        |
| 80 - 99  | 36,0      | 17,8                     | 17,6                  | 18,1            | 17,2        |
| 100 - 119                                      | 12,0      | 18,1                     | 16,1                  | 14,1            | 12,1        |
| 120 - 139                                      | 28,0      | 18,5                     | 18,1                  | 14,1            | 10,4        |
| 140 - 159                                      | 12,0      | 12,9                     | 11,1                  | 9,1             | 5,9         |
| 160 - 179                                      | -         | (5,3)                    | 5,6                   | 4,3             | 2,8         |
| 180 - 199                                      | -         | 3,7                      | 3,0                   | 2,7             | 1,7         |
| 200 und mehr                                   | -         | (5,9)                    | 5,0                   | 4,4             | 2,7         |
| <b>Zahl der Räume</b>                          |           |                          |                       |                 |             |
| 1 Raum   | -         | 0,3                      | 0,9                   | 2,8             | 3,2         |
| 2 Räume  | -         | 3,5                      | 4,8                   | 6,5             | 9,2         |
| 3 Räume  | 24,0      | 9,5                      | 12,2                  | 16,7            | 21,9        |
| 4 Räume  | 24,0      | 15,5                     | 17,4                  | 21,8            | 25,7        |
| 5 Räume  | 12,0      | 19,0                     | 18,4                  | 18,2            | 16,9        |
| 6 Räume  | 12,0      | 19,9                     | 18,8                  | 14,6            | 10,9        |
| 7 und mehr Räume                               | 28,0      | 32,3                     | 27,5                  | 19,4            | 12,2        |
| <b>Ausstattung der Wohnung</b>                 |           |                          |                       |                 |             |
| Badewanne/Dusche und WC vorhanden              | 100,0     | 98,9                     | 99,1                  | 98,4            | 98,4        |
| Badewanne/Dusche und WC nicht vorhanden        | -         | 0,6                      | (0,3)                 | 0,3             | 0,8         |
| Badewanne/Dusche vorhanden, WC nicht vorhanden | -         | 0,1                      | (0,1)                 | 0,2             | 0,3         |
| Badewanne/Dusche nicht vorhanden, WC vorhanden | -         | 0,4                      | (0,5)                 | 1,1             | 0,5         |

Bei den ausgewiesenen Wohnungszahlen sind gewerblich genutzte Wohnungen, Diplomatenwohnungen/Wohnungen ausländischer Streitkräfte nicht berücksichtigt.

Die relativen Ergebnisse beziehen sich auf die Gesamtzahl der Gebäude der jeweiligen regionalen Einheit je betrachtetem Gebäudemerkmal.

Die relativen Werte wurden durch Division von Ergebnissen nach Durchführung der Geheimhaltung errechnet.



## 3.1 Gebäude- und Wohnungskennzahlen im regionalen Vergleich

| Gebiet                      | Kennzahlen für Gebäude und Wohnungen |  |   |
|-----------------------------|--------------------------------------|--|---|
|                             | Eigentümerquote<br>(Wohnungen)       | Durchschnittliche<br>Wohnungsgröße in m² | Durchschnittliche Anzahl<br>der Wohnungen je<br>Wohngebäude |
|                             | %                                    | m²                                       | Anzahl  |
| Verbandsgemeinde Daun       | 66                                   | 111                                      | 1   |
| Betteldorf                  | .                                    | .  | 1   |
| Bleckhausen                 | .                                    | .  | 1   |
| Brockscheid                 | .                                    | .  | 1   |
| Darscheid                   | .                                    | .  | 1   |
| Daun, Stadt                 | 51                                   | 105                                      | 2   |
| Demerath                    | .                                    | .  | 1   |
| Deudesfeld                  | .                                    | .  | 1   |
| Dockweiler                  | .                                    | .  | 1   |
| Dreis-Brück                 | 77                                   | 119                                      | 1   |
| Ellscheid                   | 78                                   | .  | 1   |
| Gefell                      | .                                    | .  | 1   |
| Gillenfeld                  | 66                                   | .  | 1   |
| Hinterweiler                | .                                    | 126                                      | 1   |
| Hörscheid                   | .                                    | .  | 1   |
| Immerath                    | .                                    | .  | 1   |
| Kirchweiler                 | .                                    | .  | 1   |
| Kradenbach                  | .                                    | .  | 1   |
| Mehren                      | 62                                   | 113                                      | 1   |
| Meisburg                    | .                                    | .  | 1   |
| Mückeln                     | 76                                   | .  | 1   |
| Nerdlen                     | .                                    | .  | 1   |
| Niederstadtfeld             | .                                    | .  | 1   |
| Oberstadtfeld               | .                                    | .  | 1   |
| Sarmersbach                 | .                                    | .  | 1   |
| Saxler                      | .                                    | .  | 1   |
| Schalkenmehren              | .                                    | .  | 1   |
| Schutz                      | .                                    | .  | 1   |
| Schönbach                   | .                                    | .  | 1   |
| Steineberg                  | .                                    | .  | 1   |
| Steiningen                  | .                                    | .  | 1   |
| Strohn                      | .                                    | .  | 1   |
| Strotzbüsch                 | .                                    | 110                                      | 1   |
| Udler                       | .                                    | .  | 1   |
| Utzerath                    | 86                                   | .  | 1   |
| Wallenborn                  | .                                    | .  | 1   |
| Weidenbach                  | .                                    | .  | 1   |
| Winkel (Eifel)              | .                                    | .  | 1   |
| Üdersdorf                   | 74                                   | .  | 1   |
| Verbandsgemeinde Gerolstein | 67                                   | 110                                      | 1   |
| Berlingen                   | .                                    | .  | 1   |
| Birresborn                  | .                                    | .  | 1   |
| Densborn                    | .                                    | 114                                      | 1   |
| Duppach                     | .                                    | .  | 1   |
| Gerolstein, Stadt           | 59                                   | 108                                      | 1   |
| Hohenfels-Essingen          | .                                    | .  | 1   |
| Kalenborn-Scheuern          | .                                    | .  | 1   |
| Kopp                        | .                                    | .  | 1   |
| Mürtenbach                  | .                                    | .  | 1   |
| Neroth                      | .                                    | .  | 1   |
| Pelm                        | .                                    | .  | 1   |

## Noch: 3.1 Gebäude- und Wohnungskennzahlen im regionalen Vergleich

| Gebiet                          | Kennzahlen für Gebäude und Wohnungen |  |   |
|---------------------------------|--------------------------------------|--|---|
|                                 | Eigentümerquote<br>(Wohnungen)       | Durchschnittliche<br>Wohnungsgröße in m² | Durchschnittliche Anzahl<br>der Wohnungen je<br>Wohngebäude |
|                                 | %                                    | m²                                       | Anzahl  |
| Rockeskyll                      | .                                    | 114                                      | 1   |
| Salm                            | .                                    | .  | 1   |
| Verbandsgemeinde Hillesheim     | 70                                   | 115                                      | 1   |
| Basberg                         | .                                    | .  | 1   |
| Berndorf                        | .                                    | .  | 1   |
| Dohm-Lammersdorf                | .                                    | .  | 1   |
| Hillesheim, Stadt               | 57                                   | .  | 2   |
| Kerpen (Eifel)                  | .                                    | .  | 1   |
| Nohn                            | .                                    | .  | 1   |
| Oberbettingen                   | .                                    | .  | 1   |
| Oberehe-Stroheich               | .                                    | .  | 1   |
| Walsdorf                        | .                                    | .  | 1   |
| Wiesbaum                        | .                                    | .  | 1   |
| Üxheim                          | .                                    | .  | 1   |
| <b>Verbandsgemeinde Kelberg</b> | <b>74</b>                            | .  | 1   |
| Arbach                          | .                                    | .  | 1   |
| Beinhausen                      | .                                    | .  | 1   |
| Bereborn                        | .                                    | .  | 1   |
| Berenbach                       | .                                    | .  | 1   |
| Bodenbach                       | .                                    | 122                                      | 1   |
| Bongard                         | .                                    | 116                                      | 1   |
| Borler                          | .                                    | .  | 1   |
| Boxberg                         | .                                    | .  | 1   |
| Brücktal                        | .                                    | .  | 2   |
| Drees                           | .                                    | .  | 1   |
| Gelenberg                       | 87                                   | 128                                      | 1   |
| Gunderath                       | .                                    | .  | 1   |
| Horperath                       | .                                    | .  | 1   |
| Höchstberg                      | .                                    | .  | 1   |
| Hörschhausen                    | .                                    | .  | 1   |
| Kaperich                        | .                                    | .  | 1   |
| Katzwinkel                      | 87                                   | .  | 1   |
| Kelberg                         | 65                                   | 119                                      | 1   |
| Kirsbach                        | .                                    | .  | 1   |
| Kolverath                       | .                                    | .  | 1   |
| Kötterichen                     | .                                    | 114                                      | 1   |
| Lirstal                         | .                                    | 100                                      | 1   |
| Mannebach                       | .                                    | .  | 1   |
| Mosbruch                        | 90                                   | .  | 1   |
| Neichen                         | .                                    | .  | 1   |
| Nitz                            | .                                    | .  | 2   |
| Oberelz                         | .                                    | .  | 1   |
| Reimerath                       | .                                    | .  | 1   |
| Retterath                       | .                                    | .  | 1   |
| Sassen                          | .                                    | .  | 1   |
| Uersfeld                        | .                                    | .  | 1   |
| <b>Ueß</b>                      | .                                    | .  | 1   |
| Welcherath                      | .                                    | .  | 1   |
| Verbandsgemeinde Obere Kyll     | 72                                   | 111                                      | 1   |
| Birgel                          | .                                    | .  | 1   |
| Esch                            | .                                    | .  | 1   |
| Feusdorf                        | 80                                   | 120                                      | 1   |

## Noch: 3.1 Gebäude- und Wohnungskennzahlen im regionalen Vergleich

| Gebiet                       | Kennzahlen für Gebäude und Wohnungen |  |   |
|------------------------------|--------------------------------------|--|---|
|                              | Eigentümerquote<br>(Wohnungen)       | Durchschnittliche<br>Wohnungsgröße in m² | Durchschnittliche Anzahl<br>der Wohnungen je<br>Wohngebäude |
|                              | %                                    | m²                                       | Anzahl  |
| Gönnersdorf                  | .                                    | .  | 1   |
| Hallschlag                   | .                                    | .  | 1   |
| Jünkerath                    | 62                                   | .  | 1   |
| Kerschenbach                 | .                                    | .  | 1   |
| Lissendorf                   | 67                                   | 99                                       | 1   |
| Ormont                       | .                                    | .  | 1   |
| Reuth                        | .                                    | .  | 2   |
| Scheid                       | 88                                   | .  | 1   |
| Schüller                     | .                                    | .  | 1   |
| Stadtkyll                    | .                                    | .  | 1   |
| Steffeln                     | .                                    | .  | 1   |
| <b>Landkreis Vulkaneifel</b> | 68,6                                 | .  | 1,4   |
| <b>Rheinland-Pfalz</b>       | 57,1                                 | 104,2                                    | 1,7   |
| <b>Deutschland</b>           | 45,9                                 | 91,4                                     | 2,1   |

Die Kennzahlen wurden durch Division von Originalergebnissen vor Geheimhaltung errechnet. Kennzahlwerte, die Rückschlüsse auf diese Originalergebnisse ermöglichen würden, wurden gesperrt.

Weitere Informationen zur jeweiligen Berechnung sind dem Bereich der Definitionen zu entnehmen.

## 3.2 Weitere Wohnungskennzahlen im regionalen Vergleich

| Gebiet                      | Kennzahlen für Wohnungen                  |                             |   |
|-----------------------------|---|-----------------------------|---|
|                             | Anteil des selbst genutzten Wohneigentums | Leerstandsquote (Wohnungen) | Anteil des zu Wohnzwecken vermieteten Wohneigentums (auch mietfrei) |
|                             | %   | %                           | %   |
| Verbandsgemeinde Daun       | 63  | 4                           | 33  |
| Betteldorf                  | .   | .                           | .   |
| Bleckhausen                 | .   | .                           | .   |
| Brockscheid                 | .   | .                           | .   |
| Darscheid                   | .   | .                           | .   |
| Daun, Stadt                 | 49  | 3                           | 48  |
| Demerath                    | .   | 6                           | 17  |
| Deudesfeld                  | .   | .                           | 20  |
| Dockweiler                  | .   | .                           | .   |
| Dreis-Brück                 | .   | 5                           | 21  |
| Ellscheid                   | .   | .                           | .   |
| Gefell                      | .   | -                           | .   |
| Gillenfeld                  | 63  | 5                           | 32  |
| Hinterweiler                | .   | .                           | .   |
| Hörscheid                   | .   | .                           | .   |
| Immerath                    | .   | 5                           | .   |
| Kirchweiler                 | .   | 6                           | .   |
| Kradenbach                  | .   | .                           | .   |
| Mehren                      | 59  | 5                           | 36  |
| Meisburg                    | .   | .                           | .   |
| Mückeln                     | .   | .                           | 24  |
| Nerdlen                     | .   | 4                           | .   |
| Niederstadtfeld             | 76  | .                           | .   |
| Oberstadtfeld               | .   | .                           | .   |
| Sarmersbach                 | .   | .                           | .   |
| Saxler                      | 69  | .                           | .   |
| Schalkenmehren              | .   | .                           | .   |
| Schutz                      | .   | .                           | .   |
| Schönbach                   | .   | .                           | .   |
| Steineberg                  | 79  | .                           | .   |
| Steiningen                  | 69  | .                           | .   |
| Strohn                      | .   | .                           | .   |
| Strotzbüsch                 | 69  | .                           | .   |
| Udler                       | .   | .                           | .   |
| Utzerath                    | .   | .                           | 13  |
| Wallenborn                  | .   | 7                           | .   |
| Weidenbach                  | .   | .                           | .   |
| Winkel (Eifel)              | .   | .                           | .   |
| Üdersdorf                   | 71  | 4                           | 25  |
| Verbandsgemeinde Gerolstein | 64  | 5                           | 31  |
| Berlingen                   | .   | .                           | .   |
| Birresborn                  | .   | 7                           | .   |
| Densborn                    | .   | .                           | .   |
| Duppach                     | .   | 9                           | .   |
| Gerolstein, Stadt           | 57  | 5                           | 39  |
| Hohenfels-Essingen          | .   | 4                           | .   |
| Kalenborn-Scheuern          | .   | .                           | .   |
| Kopp                        | .   | .                           | .   |
| Mürtenbach                  | 68  | .                           | .   |
| Neroth                      | 75  | .                           | .   |
| Pelm                        | 67  | .                           | .   |

## Noch: 3.2 Weitere Wohnungskennzahlen im regionalen Vergleich

| Gebiet                          | Kennzahlen für Wohnungen                  |                             |   |
|---------------------------------|---|-----------------------------|---|
|                                 | Anteil des selbst genutzten Wohneigentums | Leerstandsquote (Wohnungen) | Anteil des zu Wohnzwecken vermieteten Wohneigentums (auch mietfrei) |
|                                 | %   | %                           | %   |
| Rockeskyll                      | .   | .                           | .   |
| Salm                            | .   | .                           | .   |
| Verbandsgemeinde Hillesheim     | 67  | 4                           | 29  |
| Basberg                         | .   | .                           | .   |
| Berndorf                        | 75  | .                           | .   |
| Dohm-Lammersdorf                | .   | .                           | .   |
| Hillesheim, Stadt               | 55  | .                           | 42  |
| Kerpen (Eifel)                  | .   | 7                           | .   |
| Nohn                            | .   | .                           | .   |
| Oberbettingen                   | .   | 1                           | .   |
| Oberehe-Stroheich               | 82  | .                           | 15  |
| Walsdorf                        | .   | 6                           | .   |
| Wiesbaum                        | .   | .                           | .   |
| Üxheim                          | 74  | .                           | .   |
| <b>Verbandsgemeinde Kelberg</b> | 71  | 5                           | 24  |
| Arbach                          | .   | .                           | .   |
| Beinhausen                      | .   | -                           | .   |
| Bereborn                        | .   | .                           | .   |
| Berenbach                       | .   | .                           | .   |
| Bodenbach                       | .   | 3                           | .   |
| Bongard                         | 71  | .                           | .   |
| Borler                          | .   | .                           | .   |
| Boxberg                         | .   | .                           | 25  |
| Brücktal                        | .   | .                           | .   |
| Drees                           | .   | .                           | .   |
| Gelenberg                       | .   | .                           | .   |
| Gunderath                       | .   | .                           | .   |
| Horperath                       | .   | .                           | .   |
| Höchstberg                      | .   | .                           | .   |
| Hörschhausen                    | .   | .                           | .   |
| Kaperich                        | .   | .                           | .   |
| Katzwinkel                      | .   | .                           | 13  |
| Kelberg                         | 61  | .                           | .   |
| Kirsbach                        | .   | -                           | .   |
| Kolverath                       | .   | .                           | .   |
| Kötterichen                     | .   | .                           | 23  |
| Lirstal                         | .   | .                           | .   |
| Mannebach                       | .   | .                           | .   |
| Mosbruch                        | .   | .                           | .   |
| Neichen                         | .   | .                           | .   |
| Nitz                            | .   | .                           | .   |
| Oberelz                         | .   | .                           | .   |
| Reimerath                       | .   | .                           | .   |
| Retterath                       | 74  | .                           | 21  |
| Sassen                          | .   | .                           | .   |
| Uersfeld                        | .   | .                           | .   |
| <b>Ueß</b>                      | .   | -                           | .   |
| Welcherath                      | .   | .                           | .   |
| Verbandsgemeinde Obere Kyll     | 67  | 7                           | 26  |
| Birgel                          | .   | 7                           | .   |
| Esch                            | .   | .                           | .   |

## Noch: 3.2 Weitere Wohnungskennzahlen im regionalen Vergleich

| Gebiet                       | Kennzahlen für Wohnungen                  |                             |   |
|------------------------------|---|-----------------------------|---|
|                              | Anteil des selbst genutzten Wohneigentums | Leerstandsquote (Wohnungen) | Anteil des zu Wohnzwecken vermieteten Wohneigentums (auch mietfrei) |
|                              | %   | %                           | %   |
| Feusdorf                     | .   | .                           | .   |
| Gönnersdorf                  | .   | .                           | .   |
| Hallschlag                   | .   | .                           | .   |
| Jünkerath                    | .   | .                           | 35  |
| Kerschenbach                 | 78  | .                           | .   |
| Lissendorf                   | .   | .                           | .   |
| Ormont                       | .   | 4                           | .   |
| Reuth                        | .   | 4                           | .   |
| Scheid                       | .   | .                           | 12  |
| Schüller                     | .   | .                           | .   |
| Stadtkyll                    | .   | .                           | .   |
| Steffeln                     | .   | .                           | .   |
| <b>Landkreis Vulkaneifel</b> | 65,3                                      | 4,9                         | 29,8  |
| <b>Rheinland-Pfalz</b>       | 54,7                                      | 4,3                         | 41  |
| <b>Deutschland</b>           | 43,9                                      | 4,4                         | 51,7  |

Die Kennzahlen wurden durch Division von Originalergebnissen vor Geheimhaltung errechnet. Kennzahlwerte, die Rückschlüsse auf diese Originalergebnisse ermöglichen würden, wurden gesperrt.

Weitere Informationen zur jeweiligen Berechnung sind dem Bereich der Definitionen zu entnehmen.

## 4.1 Haushalte nach Typ des privaten Haushalts (nach Familien) und Art der Wohnungsnutzung, Fläche der Wohnung und Zahl der Räume

|  | Insgesamt | Typ des privaten Haushalts (nach Familien) |                     |                     |                              |  |
|--|-----------|--|---------------------|---------------------|------------------------------|--|
|  |           | Einpersonenhaushalte<br>(Singlehaushalte)  | Paare ohne Kind(er) | Paare mit Kind(ern) | Alleinerziehende Elternteile | Mehrpersonenhaushalte ohne Kernfamilie |
|  | Anzahl    | Anzahl                                     | Anzahl              | Anzahl              | Anzahl                       | Anzahl                                 |
| <b>Insgesamt</b>                           |           |  |                     |                     |                              |  |
| Insgesamt                                  | 22        | 6  | 6                   | 6                   | 4                            | -                                      |
| <b>Art der Wohnungsnutzung</b>             |           |  |                     |                     |                              |  |
| Von Eigentümer/-in bewohnt                 | 16        | 6  | 3                   | 3                   | 4                            | -                                      |
| Zu Wohnzwecken vermietet (auch mietfrei)   | 3         | -  | 3                   | -                   | -                            | -                                      |
| <b>Fläche der Wohnung in m<sup>2</sup></b> |           |  |                     |                     |                              |  |
| Unter 40                                   | -         | -  | -                   | -                   | -                            | -                                      |
| 40 - 59                                    | -         | -  | -                   | -                   | -                            | -                                      |
| 60 - 79                                    | 3         | -  | 3                   | -                   | -                            | -                                      |
| 80 - 99                                    | 9         | -  | 3                   | 6                   | -                            | -                                      |
| 100 - 119                                  | 3         | 3  | -                   | -                   | -                            | -                                      |
| 120 - 139                                  | 4         | -  | -                   | -                   | 4                            | -                                      |
| 140 - 159                                  | 3         | 3  | -                   | -                   | -                            | -                                      |
| 160 - 179                                  | -         | -  | -                   | -                   | -                            | -                                      |
| 180 - 199                                  | -         | -  | -                   | -                   | -                            | -                                      |
| 200 und mehr                               | -         | -  | -                   | -                   | -                            | -                                      |
| <b>Zahl der Räume</b>                      |           |  |                     |                     |                              |  |
| 1 Raum                                     | -         | -  | -                   | -                   | -                            | -                                      |
| 2 Räume                                    | -         | -  | -                   | -                   | -                            | -                                      |
| 3 Räume                                    | 6         | -  | 6                   | -                   | -                            | -                                      |
| 4 Räume                                    | 6         | -  | -                   | 6                   | -                            | -                                      |
| 5 Räume                                    | 3         | 3  | -                   | -                   | -                            | -                                      |
| 6 Räume                                    | 3         | 3  | -                   | -                   | -                            | -                                      |
| 7 und mehr Räume                           | 4         | -  | -                   | -                   | 4                            | -                                      |

Nicht ausgewiesen werden unter „Art der Wohnungsnutzung“ Haushalte in Wohnungen, die als Ferien- und Freizeitwohnungen genutzt werden. Bei der Untergliederung nach den anderen Wohnungsmerkmalen sind diese allerdings enthalten.

Bei den ausgewiesenen Haushaltszahlen sind Haushalte in Diplomatenwohnungen/Wohnungen ausländischer Streitkräfte nur in der "Insgesamt-Zeile" berücksichtigt.

## 4.2 Haushalte nach Größe des privaten Haushalts und Art der Wohnungsnutzung, Fläche der Wohnung und Zahl der Räume

|  | Insgesamt | Größe des privaten Haushalts |            |            |            |            |                     |
|--|-----------|------------------------------|------------|------------|------------|------------|---------------------|
|  |           | 1 Person                     | 2 Personen | 3 Personen | 4 Personen | 5 Personen | 6 und mehr Personen |
|  | Anzahl    | Anzahl                       | Anzahl     | Anzahl     | Anzahl     | Anzahl     | Anzahl              |
| <b>Insgesamt</b>                         |           |                              |            |            |            |            |                     |
| Insgesamt                                | 22        | 6                            | 10         | 3          | 3          | -          | -                   |
| <b>Art der Wohnungsnutzung</b>           |           |                              |            |            |            |            |                     |
| Von Eigentümer/-in bewohnt               | 16        | 6                            | 7          | 3          | -          | -          | -                   |
| Zu Wohnzwecken vermietet (auch mietfrei) | 3         | -                            | 3          | -          | -          | -          | -                   |
| <b>Fläche der Wohnung in m²</b>          |           |                              |            |            |            |            |                     |
| Unter 40                                 | -         | -                            | -          | -          | -          | -          | -                   |
| 40 - 59                                  | -         | -                            | -          | -          | -          | -          | -                   |
| 60 - 79                                  | 3         | -                            | 3          | -          | -          | -          | -                   |
| 80 - 99                                  | 9         | -                            | 3          | 3          | 3          | -          | -                   |
| 100 - 119                                | 3         | 3                            | -          | -          | -          | -          | -                   |
| 120 - 139                                | 4         | -                            | 4          | -          | -          | -          | -                   |
| 140 - 159                                | 3         | 3                            | -          | -          | -          | -          | -                   |
| 160 - 179                                | -         | -                            | -          | -          | -          | -          | -                   |
| 180 - 199                                | -         | -                            | -          | -          | -          | -          | -                   |
| 200 und mehr                             | -         | -                            | -          | -          | -          | -          | -                   |
| <b>Zahl der Räume</b>                    |           |                              |            |            |            |            |                     |
| 1 Raum                                   | -         | -                            | -          | -          | -          | -          | -                   |
| 2 Räume                                  | -         | -                            | -          | -          | -          | -          | -                   |
| 3 Räume                                  | 6         | -                            | 6          | -          | -          | -          | -                   |
| 4 Räume                                  | 6         | -                            | -          | 3          | 3          | -          | -                   |
| 5 Räume                                  | 3         | 3                            | -          | -          | -          | -          | -                   |
| 6 Räume                                  | 3         | 3                            | -          | -          | -          | -          | -                   |
| 7 und mehr Räume                         | 4         | -                            | 4          | -          | -          | -          | -                   |

Nicht ausgewiesen werden unter „Art der Wohnungsnutzung“ Haushalte in Wohnungen, die als Ferien- und Freizeitwohnungen genutzt werden. Bei der Untergliederung nach den anderen Wohnungsmerkmalen sind diese allerdings enthalten.

Bei den ausgewiesenen Haushaltszahlen sind Haushalte in Diplomatenwohnungen/Wohnungen ausländischer Streitkräfte nur in der "Insgesamt-Zeile" berücksichtigt.



## 4.3 Haushalte nach Seniorenstatus des privaten Haushalts und Art der Wohnungsnutzung, Fläche der Wohnung und Zahl der Räume

|  | Insgesamt | Seniorenstatus eines privaten Haushalts      |  |                                |
|--|-----------|--|--|--------------------------------|
|  |           | Haushalte mit ausschließlich Senioren/-innen | Haushalte mit Senioren/-innen und Jüngeren | Haushalte ohne Senioren/-innen |
|  | Anzahl    | Anzahl                                       | Anzahl                                     | Anzahl                         |
| <b>Insgesamt</b>                         |           |  |  |                                |
| Insgesamt                                | 22        | 6  | 4  | 12                             |
| <b>Art der Wohnungsnutzung</b>           |           |  |  |                                |
| Von Eigentümer/-in bewohnt               | 16        | 6  | 4  | 6                              |
| Zu Wohnzwecken vermietet (auch mietfrei) | 3         | -  | -  | 3                              |
| <b>Fläche der Wohnung in m²</b>          |           |  |  |                                |
| Unter 40                                 | -         | -  | -  | -                              |
| 40 - 59                                  | -         | -  | -  | -                              |
| 60 - 79                                  | 3         | -  | -  | 3                              |
| 80 - 99                                  | 9         | -  | -  | 9                              |
| 100 - 119                                | 3         | 3  | -  | -                              |
| 120 - 139                                | 4         | -  | 4  | -                              |
| 140 - 159                                | 3         | 3  | -  | -                              |
| 160 - 179                                | -         | -  | -  | -                              |
| 180 - 199                                | -         | -  | -  | -                              |
| 200 und mehr                             | -         | -  | -  | -                              |
| <b>Zahl der Räume</b>                    |           |  |  |                                |
| 1 Raum                                   | -         | -  | -  | -                              |
| 2 Räume                                  | -         | -  | -  | -                              |
| 3 Räume                                  | 6         | -  | -  | 6                              |
| 4 Räume                                  | 6         | -  | -  | 6                              |
| 5 Räume                                  | 3         | 3  | -  | -                              |
| 6 Räume                                  | 3         | 3  | -  | -                              |
| 7 und mehr Räume                         | 4         | -  | 4  | -                              |

Nicht ausgewiesen werden unter „Art der Wohnungsnutzung“ Haushalte in Wohnungen, die als Ferien- und Freizeitwohnungen genutzt werden. Bei der Untergliederung nach den anderen Wohnungsmerkmalen sind diese allerdings enthalten.

Bei den ausgewiesenen Haushaltszahlen sind Haushalte in Diplomatenwohnungen/Wohnungen ausländischer Streitkräfte nur in der "Insgesamt-Zeile" berücksichtigt.

## Definitionen

### Verwendete Symbolik

| Symbol   | Erläuterung  |
|--|--|
| –  | Nichts vorhanden <sup>1)</sup>   |
| 0  | Weniger als die Hälfte von 1 in der letzten besetzten Stelle, jedoch mehr als nichts                                 |
| ( )  | Aussagewert eingeschränkt, da der Zahlenwert durch das Geheimhaltungsverfahren relativ stark verändert wurde         |
| .  | Keine Angabe, da der Zahlenwert geheim zu halten ist oder durch das Geheimhaltungsverfahren zu stark verändert wurde |
| Abweichungen in den Summen durch Runden der Zahlen |  |

| Merkmal   | Definition   |
|---|--|
| Anteil der zu Wohnzwecken vermieteten Wohnungen (auch mietfrei) | Der Anteil der zu Wohnzwecken vermieteten Wohnungen (auch mietfrei) stellt den Anteil der zu Wohnzwecken vermieteten (oder mietfrei überlassenen) Wohnungen an allen bewohnten und leer stehenden Wohnungen dar. Nicht berücksichtigt sind: Ferien- und Freizeitwohnungen, Diplomatenwohnungen/ Wohnungen ausländischer Streitkräfte sowie gewerblich genutzte Wohnungen. Die Berechnung erfolgt für Wohnungen in Wohngebäuden (ohne Wohnheime).   |
| Anteil des selbstgenutzten Wohneigentums                        | Der Anteil des selbstgenutzten Wohneigentums stellt den Anteil der von Eigentümerinnen/ Eigentümern bewohnten Wohnungen an allen bewohnten und leer stehenden Wohnungen dar. Nicht berücksichtigt sind: Ferien- und Freizeitwohnungen, Diplomatenwohnungen/ Wohnungen ausländischer Streitkräfte sowie gewerblich genutzte Wohnungen. Die Berechnung erfolgt für Wohnungen in Wohngebäuden (ohne Wohnheime).   |
| Art der Wohnungsnutzung   | <p>Die Art der Wohnungsnutzung beschreibt, ob und von wem (Mieter/-in oder Eigentümer/-in) die Wohnung zum Stichtag genutzt wird.</p> <p><b>Von Eigentümer/-in bewohnt</b></p> <p>► Wenn mindestens eine/-r der Bewohner/-innen Eigentümer/-in der Wohnung ist.</p> <p><b>Zu Wohnzwecken vermietet (auch mietfrei)</b></p> <p>► Wenn keine/-r der Bewohner/-innen Eigentümer/-in der Wohnung ist, unabhängig davon, ob für die Wohnung Miete gezahlt wird oder diese mietfrei überlassen ist.</p> <p><b>Ferien- und Freizeitwohnung</b></p> <p>► Wohnung, in der Personen lediglich ihre Freizeit verbringen (z. B. am Wochenende, während des Urlaubs, der Ferien usw.). Sie kann von einem privaten Eigentümer/ einer privaten Eigentümerin selbst genutzt oder dauerhaft an eine dritte Person zur Freizeitnutzung vermietet (oder kostenlos überlassen) werden. Ferienwohnungen, die ständig gewerblich-hotelmäßig genutzt werden, gehören nicht dazu.</p> <p><b>Leer stehend</b></p> <p>► Wenn die Wohnung am Stichtag 9. Mai 2011 weder zu Wohnzwecken vermietet (auch mietfrei) ist, noch von dem Eigentümer/ der Eigentümerin selbst genutzt wird und auch keine Ferien- und Freizeitwohnung ist. Wenn die Wohnung wegen Umbau/ Modernisierung – bei Weiterbestehen des Mietverhältnisses – vorübergehend nicht genutzt werden kann, gilt diese Wohnung nicht als leer stehend.</p> <p><b>Diplomaten-/ Streitkräftewohnung</b></p> <p>► Eine Diplomatenwohnung/ Wohnung ausländischer Streitkräfte liegt immer dann vor, wenn mindestens einer der Bewohner oder eine der Bewohnerinnen einer ausländischen diplomatischen Vertretung, den ausländischen Streitkräften o. Ä. angehört, unabhängig davon, ob es sich dabei um Eigentümer/-innen oder Mieter/-innen handelt.</p> |

1) Dies kann ggf. durch das angewendete Geheimhaltungsverfahren bedingt sein.

| Merkmal                 | Definition  |
|-------------------------|---|
| Art des Gebäudes        | <p>Das Merkmal gibt die Art des Gebäudes an. Es wird unter anderem unterschieden zwischen Gebäuden, die überwiegend Wohnraum enthalten und Gebäuden, die überwiegend zu Geschäftszwecken genutzt werden.</p> <p><b>Gebäude mit Wohnraum</b></p> <p>► Für längere Dauer errichtete Bauwerke, die entweder vollständig oder teilweise für die Wohnversorgung von Haushalten bestimmt sind. Hierzu zählen auch administrative oder gewerblich genutzte Gebäude, wenn in ihnen mindestens eine zu Wohnzwecken genutzte Wohnung vorhanden ist. Gebäude mit Wohnraum gliedern sich in Wohngebäude und sonstige Gebäude mit Wohnraum.</p> <p><b>Wohngebäude</b></p> <p>► Gebäude, die mindestens zur Hälfte der Gesamtnutzfläche zu Wohnzwecken genutzt werden. Zu den Wohngebäuden gehören auch die Wohnheime (mit eigener Haushaltsführung der Bewohner/-innen).</p> <p><b>Wohngebäude (ohne Wohnheime)</b></p> <p>► Gebäude, die mindestens zur Hälfte der Gesamtnutzfläche zu Wohnzwecken genutzt werden (hier: ohne Wohnheime).</p> <p><b>Wohnheime (mit eigener Haushaltsführung der Bewohner/-innen)</b></p> <p>► Wohnheime sind Wohngebäude, die primär den Wohnbedürfnissen bestimmter Bevölkerungskreise dienen. Wohnheime besitzen Gemeinschaftsräume. Die Bewohner/-innen von Wohnheimen führen einen eigenen Haushalt.</p> <p><b>Sonstige Gebäude mit Wohnraum</b></p> <p>► Gebäude, in denen weniger als die Hälfte der Gesamtnutzfläche für Wohnzwecke genutzt wird, z. B. weil sich im Gebäude überwiegend Läden oder Büros befinden.</p> <p><b>Bewohnte Unterkünfte</b></p> <p>► Bewohnte Unterkünfte sind behelfsmäßige Bauten. Hierzu zählen z. B. Wohnbaracken, Bauwagen, Wohnwagen (z. B. auf Campingplätzen), Gartenlauben, Schrebergartenhütten, Jagdhütten, Weinberghütten, Almhütten, fest verankerte Wohnschiffe und Wohncontainer, sofern diese dauerhaft bewohnt werden.</p> |
| Auskunftspflichtige     | <p>Im Rahmen der Gebäude- und Wohnungszählung waren alle Eigentümer/-innen, Verwalter/-innen sowie sonstigen Verfügungs- und Nutzungsberechtigten der Gebäude und Wohnungen auskunftspflichtig.</p>   |
| Ausstattung der Wohnung | <p>Das Merkmal bezeichnet die Ausstattung in der Wohnung hinsichtlich Badewanne oder Dusche und WC. Ein WC ist eine Toilette mit Wasserspülung. Mit Badewanne/ Dusche sind eine fest eingebaute Badewanne oder eine fest eingebaute Dusche gemeint; diese verfügen über feste Wasserzu- und -abflussrohre.</p> <p>Es wird unterschieden zwischen:</p> <p><b>Badewanne/ Dusche und WC vorhanden</b><br/> <b>Badewanne/ Dusche und WC nicht vorhanden</b><br/> <b>Badewanne/ Dusche vorhanden, WC nicht vorhanden</b><br/> <b>Badewanne/ Dusche nicht vorhanden, WC vorhanden</b></p>   |
| Baujahr                 | <p>Mit Baujahr ist das Jahr der Bezugsfertigstellung des Gebäudes gemeint. Bei komplett zerstörten und wieder aufgebauten Gebäuden gilt das Jahr des Wiederaufbaus als Baujahr.</p> <p>Es werden folgende Klasseneinteilungen verwendet:</p> <p><b>Jahrzwanzigste</b></p> <ul style="list-style-type: none"> <li>– Vor 1950</li> <li>– 1950 – 1969</li> <li>– 1970 – 1989</li> <li>– 1990 und später</li> </ul> <p><b>Mikrozensusklassen:</b></p> <ul style="list-style-type: none"> <li>– Vor 1919</li> <li>– 1919 – 1948</li> <li>– 1949 – 1978</li> <li>– 1979 – 1986</li> <li>– 1987 – 1990</li> <li>– 1991 – 1995</li> <li>– 1996 – 2000</li> <li>– 2001 – 2004</li> <li>– 2005 – 2008</li> <li>– 2009 und später</li> </ul>   |

| Merkmal   | Definition   |
|---|--|
| Durchschnittliche Anzahl der Wohnungen je Wohngebäude | Die durchschnittliche Anzahl der Wohnungen je Wohngebäude ist das Verhältnis zwischen der Gesamtzahl der Wohnungen und der Gesamtzahl der Wohngebäude (ohne Wohnheime). Die Berechnung erfolgt für Wohnungen in Wohngebäuden (ohne Wohnheime).   |
| Durchschnittliche Wohnungsgröße in m²                 | Die durchschnittliche Wohnungsgröße in m² ist das Verhältnis zwischen der Gesamtfläche in m² und der Gesamtzahl der Wohnungen. Nicht berücksichtigt sind: Diplomatenwohnungen/ Wohnungen ausländischer Streitkräfte sowie gewerblich genutzte Wohnungen. Die Berechnung erfolgt für Wohnungen in Wohngebäuden (ohne Wohnheime).  |
| Eigentümerquote                                       | Die Eigentümerquote stellt den Anteil der von Eigentümerinnen/ Eigentümern bewohnten Wohnungen an allen bewohnten Wohnungen dar. Nicht berücksichtigt sind: Leer stehende Wohnungen, Ferien- und Freizeitwohnungen, Diplomatenwohnungen/ Wohnungen ausländischer Streitkräfte sowie gewerblich genutzte Wohnungen. Die Berechnung erfolgt für Wohnungen in Wohngebäuden (ohne Wohnheime).  |
| Eigentumsform des Gebäudes                            | <p>Das Merkmal bildet ab, wem das Eigentum an dem Gebäude (nicht der einzelnen Wohnung) rechtlich zusteht. Dies können Privatpersonen oder juristische Personen sein.</p> <p><b>Gemeinschaft von Wohnungseigentümern/ -innen</b></p> <p>► Gilt für Gebäude mit Eigentumswohnungen, in denen den Eigentümern/-innen Sondereigentum an einer Wohnung in Verbindung mit dem Miteigentumsanteil am gemeinschaftlichen Eigentum zusteht.</p> <p><b>Privatperson/-en</b></p> <p>► Alle natürlichen Personen. Dies können Einzelpersonen, Paare oder sonstige Gruppen von Personen sein, z. B. Erbengemeinschaften.</p> <p><b>Wohnungsgenossenschaft</b></p> <p>► Alle Wohnungsunternehmen, die die Rechtsform einer Genossenschaft haben.</p> <p><b>Kommune oder Kommunales Wohnungsunternehmen</b></p> <p>► Unternehmen oder Einrichtung, bei denen die Kommune mit mehr als 50 % Nennkapital oder Stimmrecht beteiligt ist.</p> <p><b>Privatwirtschaftliches Wohnungsunternehmen</b></p> <p>► Alle privatrechtlichen Wohnungsunternehmen ohne Genossenschaften.</p> <p><b>Anderes privatwirtschaftliches Unternehmen</b></p> <p>► Alle privatrechtlichen Unternehmen, in deren Eigentum sich Wohnungen befinden, deren primärer Erwerbszweck aber nicht die Wohnungsvermietung ist (z. B. Banken, Versicherungen, Fonds).</p> <p><b>Bund oder Land</b></p> <p>► Unternehmen oder Einrichtung, bei denen der Bund oder das Land mit mehr als 50 % Nennkapital oder Stimmrecht beteiligt ist.</p> <p><b>Organisation ohne Erwerbszweck</b></p> <p>► z. B. Kirche</p> |
| Erhebungseinheiten                                    | Bei der Gebäude- und Wohnungszählung wurden alle Gebäude mit Wohnraum, bewohnte Unterkünfte und Wohnungen erhoben.   |
| Fläche der Wohnung in m²                              | <p>Grundfläche der gesamten Wohnung in m². Zur Wohnung zählen auch außerhalb des eigentlichen Wohnungsabschlusses liegende Räume (z. B. Mansarden) sowie zu Wohnzwecken ausgebauter Keller- und Bodenräume.</p> <p>Zur Ermittlung der Wohnfläche sind anzurechnen:</p> <ul style="list-style-type: none"> <li>– voll: die Grundflächen von Räumen/ Raumteilen mit einer lichten Höhe von mindestens 2 Metern;</li> <li>– zur Hälfte: die Grundflächen von Räumen/ Raumteilen mit einer lichten Höhe von mindestens 1 Meter, aber weniger als 2 Metern; unbeheizbare Wintergärten, Schwimmbäder und ähnliche nach allen Seiten geschlossene Räume;</li> <li>– in der Regel zu einem Viertel, höchstens jedoch zur Hälfte: die Flächen von Balkonen, Loggien, Dachgärten, Terrassen.</li> </ul> <p>Die Fläche wird in 20 m²-Intervallen angegeben.</p>   |

| Merkmal                      | Definition   |
|------------------------------|--|
| Gebäudetyp                   | <p>Das Merkmal gibt die Bauart des Gebäudes an.</p> <p><b>Freistehendes Haus</b></p> <p>► Freistehendes Gebäude, unabhängig davon, ob es sich um ein Ein- oder Mehrfamilienhaus handelt.</p> <p><b>Doppelhaushälfte</b></p> <p>► Gebäude, das mit genau einem anderen Gebäude aneinander gebaut ist, unabhängig davon, ob es sich dabei um Ein- oder Mehrfamilienhäuser handelt.</p> <p><b>Gereihtes Haus</b></p> <p>► Gebäude, das mit mindestens zwei anderen Gebäuden aneinander gebaut ist, unabhängig davon, ob es sich dabei um Ein- oder Mehrfamilienhäuser handelt. Die Gebäude müssen nicht baugleich sein, sie können auch seitlich oder in der Höhe versetzt sein. Reiheneckhäuser zählen auch hierzu.</p> <p><b>Anderer Gebäudetyp</b></p> <p>► Alle Arten von Gebäuden, die nicht freistehendes Haus, Doppel- oder Reihnhaus sind sowie alle Arten von bewohnten Unterkünften.</p>  |
| Größe des privaten Haushalts | <p>Dieses Merkmal gibt die Anzahl der in einem privaten Haushalt lebenden Personen an.</p> <p><b>1 Person</b></p> <p><b>2 Personen</b></p> <p><b>3 Personen</b></p> <p><b>4 Personen</b></p> <p><b>5 Personen</b></p> <p><b>6 und mehr Personen</b></p>  |
| Heizungsart                  | <p>Das Merkmal bezeichnet die überwiegende Heizungsart im Gebäude.</p> <p><b>Fernheizung (Fernwärme)</b></p> <p>► Das Gebäude wird von einem zentralen Fernheizwerk aus mit Wärme versorgt (sog. Fernwärme).</p> <p><b>Etagenheizung</b></p> <p>► Unter einer Etagenheizung versteht man eine zentrale Heizanlage für sämtliche Räume einer abgeschlossenen Wohnung, wobei sich die Heizquelle meist innerhalb dieser Wohnung befindet, z. B. Gastherme.</p> <p><b>Blockheizung</b></p> <p>► Eine Blockheizung liegt vor, wenn ein Häuserblock durch ein zentrales Heizsystem beheizt wird und die Heizquelle sich in bzw. an einem der Gebäude oder in deren unmittelbarer Nähe befindet (sog. Nahwärme).</p> <p><b>Zentralheizung</b></p> <p>► Bei einer Zentralheizung werden sämtliche Wohneinheiten eines Gebäudes von einer zentralen Heizstelle, die sich innerhalb des Gebäudes (in der Regel im Keller) befindet, beheizt.</p> <p><b>Einzel-/ Mehrraumöfen (auch Nachtspeicherheizung)</b></p> <p>► Einzelöfen (z. B. Kohle- oder Nachtspeicheröfen) beheizen jeweils nur einen Raum, in dem sie stehen. In der Regel sind sie fest installiert. Ein Mehrraumofen (z. B. Kachelofen) beheizt gleichzeitig mehrere Räume (auch durch Luftkanäle).</p> <p><b>Keine Heizung im Gebäude oder in den Wohnungen</b></p> |
| Kernfamilie                  | <p>Eine Kernfamilie besteht aus zwei oder mehr Personen, die zu demselben privaten Haushalt gehören und setzt sich zusammen aus der Bezugsperson des privaten Haushalts – das heißt eine nach Alter, Familienstand und Geschlecht festgelegte zentrale Person des privaten Haushalts – und mindestens einer weiteren Person, z. B. der Partnerin/ dem Partner oder einem Kind der Bezugsperson. Dieses Familienkonzept beschränkt die Beziehungen zwischen Vorfahren und Nachfahren auf direkte Beziehungen (ersten Grades), das heißt auf Beziehungen zwischen Eltern und Kindern.</p>  |
| Kind                         | <p>Unter Kind ist ein leiblicher Sohn bzw. ein Stief- oder Adoptivsohn oder eine leibliche Tochter bzw. eine Stief- oder Adoptivtochter (ungeachtet des Alters) zu verstehen, dessen bzw. deren üblicher Aufenthaltsort sich im privaten Haushalt mindestens eines Elternteils befindet und ein Elternteil Bezugsperson und/ oder Partner/-in der Bezugsperson ist.</p>  |
| Leerstandsquote (Wohnungen)  | <p>Die Leerstandsquote (Wohnungen) stellt den Anteil der leer stehenden Wohnungen an allen bewohnten und leer stehenden Wohnungen dar. Nicht berücksichtigt sind: Ferien- und Freizeitwohnungen, Diplomatenwohnungen/ Wohnungen ausländischer Streitkräfte sowie gewerblich genutzte Wohnungen. Die Berechnung erfolgt für Wohnungen in Wohngebäuden (ohne Wohnheime).</p>   |

| Merkmal                                 | Definition   |
|---|--|
| Paar                                    | Der Begriff Paar umfasst Paare in einer Ehe, Paare in einer eingetragenen Lebenspartnerschaft und Paare in einer nichtehelichen Lebensgemeinschaft, die jeweils in einem privaten Haushalt zusammenleben. Ein Ehepaar ist ein gemäß gesetzlichem Familienstand zum Stichtag verheiratetes verschiedengeschlechtliches Paar in einem privaten Haushalt. Eine eingetragene Lebenspartnerschaft ist ein gemäß gesetzlichem Familienstand zum Stichtag rechtlich anerkanntes gleichgeschlechtliches Paar in einem privaten Haushalt. Eine nichteheliche Lebensgemeinschaft ist ein gemischtgeschlechtliches Paar in einem privaten Haushalt, das gemäß gesetzlichem Familienstand zum Stichtag nicht miteinander verheiratet war.  |
| Privater Haushalt                       | Ein privater Haushalt besteht aus mindestens einer Person. Zugrunde gelegt wird das „Konzept des gemeinsamen Wohnens“. Alle Personen, die unabhängig von ihrem Wohnstatus (Haupt-/Nebenwohnsitz) gemeinsam in einer Wohnung leben, gelten als Mitglieder desselben privaten Haushalts, sodass es einen privaten Haushalt pro belegter Wohnung gibt. Personen in Gemeinschafts- und Anstaltsunterkünften sind hier nicht enthalten, sondern nur Personen, die eine eigene Haushaltsführung aufweisen. Eine Person des privaten Haushalts wird als Bezugsperson – das heißt eine nach Alter, Familienstand und Geschlecht festgelegte zentrale Person des privaten Haushalts – bestimmt. Ausgehend von dieser Person werden der Haushaltstyp und die Stellung der weiteren Personen im privaten Haushalt bestimmt.   |
| Regionalschlüssel                       | <p>Der Regionalschlüssel kennzeichnet die hierarchische Struktur aller Verwaltungsebenen. Er wird einheitlich von den Statistischen Ämtern des Bundes und der Länder vergeben.</p> <p>Der Regionalschlüssel gliedert sich wie folgt:</p> <ul style="list-style-type: none"> <li>1. – 2. Stelle = Kennzahl des Bundeslandes</li> <li>3. Stelle = Kennzahl des Regierungsbezirks</li> <li>4. – 5. Stelle = Kennzahl des Kreises bzw. der kreisfreien Stadt</li> <li>6. – 9. Stelle = Verbandsschlüssel (in Brandenburg: Ämterschlüssel)</li> <li>10. – 12. Stelle = Gemeindekennzahl</li> </ul> <p>Der vierstellige Verbandsschlüssel weist durch die führende Ziffer auf die Art der Gemeinde hin:</p> <ul style="list-style-type: none"> <li>0 = verbandsfreie Gemeinde (in Brandenburg: amtsfreie Gemeinde),</li> <li>5 = verbandsangehörige Gemeinde (in Brandenburg: amtsangehörige Gemeinde),</li> <li>9 = gemeindefreies Gebiet.</li> </ul> <p>Die gemeindefreien Gebiete sind für den Zensus 2011 nicht relevant.</p> <p>Die Verwaltungsebene Regierungsbezirk ist nur für folgende Bundesländer verfügbar: Baden-Württemberg, Bayern, Hessen, Niedersachsen (hier: Statistische Region), Nordrhein-Westfalen und Sachsen.</p> <p>Die Verwaltungsebene Gemeindeverband ist nur für folgende Bundesländer verfügbar: Brandenburg (hier: Ämter), Mecklenburg-Vorpommern, Niedersachsen (hier: Samtgemeinde), Rheinland-Pfalz, Sachsen, Sachsen-Anhalt, Schleswig-Holstein und Thüringen.</p> |
| Seniorenstatus eines privaten Haushalts | <p>Dargelegt wird die Haushaltstruktur aller privaten Haushalte, wobei dies hier in Abhängigkeit vom Alter der in einem privaten Haushalt wohnhaften Personen erfolgt. Als Senioren/-innen gelten diejenigen Personen, welche zum Zensusstichtag 9. Mai 2011 das 65. Lebensjahr vollendet haben.</p> <p><b>Haushalte mit ausschließlich Senioren/-innen</b></p> <p><b>Haushalte mit Senioren/-innen und Jüngeren</b></p> <p><b>Haushalte ohne Senioren/-innen</b></p>  |
| Stichtagsbezogenheit der Merkmale       | Stichtag der Gebäude- und Wohnungszählung war der 9. Mai 2011. Alle Angaben beziehen sich auf diesen Zeitpunkt.  |

| Merkmal                                       | Definition   |
|---|--|
| Typ des privaten Haushalts<br>(nach Familien) | <p>Dieses Merkmal beschreibt, in welcher Konstellation die Personen eines privaten Haushalts gemeinschaftlich leben, mit Fokus auf die Existenz von Kindern im privaten Haushalt.</p> <p><b>Eiipersonenhaushalte (Singlehaushalte)</b></p> <p>► Ein Eiipersonenhaushalt bezeichnet einen privaten Haushalt mit einer allein lebenden Person.</p> <p><b>Paare ohne Kind(er)</b></p> <p><b>Paare mit Kind(ern)</b></p> <p><b>Alleinerziehende Elternteile</b></p> <p>► Eine alleinerziehende Mutter oder ein alleinerziehender Vater ist ein Elternteil ohne Partner/-in mit mindestens einem Kind innerhalb eines privaten Haushalts.</p> <p><b>Mehrpersonenhaushalte ohne Kernfamilie</b></p> <p>► Unter Mehrpersonenhaushalten ohne Kernfamilie werden alle anderen privaten Mehrpersonenhaushalte zusammengefasst, die durch die zuvor genannten Kategorien nicht abgedeckt sind, wie etwa nicht eingetragene Lebenspartnerschaften gleichgeschlechtlicher Paare, Wohngemeinschaften, Großeltern-Enkel-Haushalte ohne Elternteile etc.</p> |
| Wohnung                                       | <p>Unter einer Wohnung sind nach außen abgeschlossene, zu Wohnzwecken bestimmte, in der Regel zusammenliegende Räume zu verstehen, die die Führung eines eigenen Haushalts ermöglichen und nicht vollständig für gewerbliche Zwecke genutzt werden.</p> <p>Eine Wohnung muss nicht notwendigerweise eine Küche oder Kochnische enthalten.</p> <p>Wohnungen haben einen eigenen Eingang unmittelbar vom Freien, von einem Treppenhaus oder einem Vorraum. Zur Wohnung können aber auch außerhalb des eigentlichen Wohnungsabschlusses liegende, zu Wohnzwecken ausgebaute Keller- oder Bodenräume (z. B. Mansarden) gehören.</p>  |
| Zahl der Räume                                | <p>Die Zahl der Räume umfasst alle Wohn-, Ess- und Schlafzimmer und andere separate Räume (z. B. bewohnbare Keller- und Bodenräume) von mindestens 6 m<sup>2</sup> Größe sowie abgeschlossene Küchen, unabhängig von deren Größe. Bad, Toilette, Flur und Wirtschaftsräume werden grundsätzlich nicht mitgezählt. Ein Wohnzimmer mit einer Essecke, Schlafnische oder Kochnische ist als ein Raum zu zählen. Dementsprechend bestehen Wohnungen, in denen es keine bauliche Trennung der einzelnen Wohnbereiche gibt (z. B. sogenannte „Loftwohnungen“), aus nur einem Raum.</p> <p><b>1 Raum</b></p> <p><b>2 Räume</b></p> <p><b>3 Räume</b></p> <p><b>4 Räume</b></p> <p><b>5 Räume</b></p> <p><b>6 Räume</b></p> <p><b>7 und mehr Räume</b></p>   |

## **Herausgeber**

Statistisches Landesamt Rheinland-Pfalz  
Mainzer Straße 14-16  
56130 Bad Ems

## **Auskunftsdienst**

E-Mail: [info@statistik.rlp.de](mailto:info@statistik.rlp.de)  
Telefon: 02603 71-4444  
Telefax: 02603 71-19 4444

## **Copyright**

© Statistisches Landesamt Rheinland-Pfalz  
Bad Ems 2014

Vervielfältigung und Verbreitung mit Quellenangabe gestattet.







Rheinland-Pfalz

STATISTISCHES LANDESAMT



# zensus<sup>2011</sup>

## **Gebäude und Wohnungen sowie Wohnverhältnisse der Haushalte**

Gemeinde  
Welcherath

am 9. Mai 2011

Ergebnisse des Zensus 2011



## Inhaltsverzeichnis

|   |    |
|---|----|
| Einführung .....  | 4  |
| Rechtliche Grundlagen .....   | 4  |
| Methode .....   | 4  |
| Systematik von Gebäuden und Wohnungen .....   | 5  |
| Tabellen  |    |
| 1.1 Gebäude mit Wohnraum und Wohnungen in Gebäuden mit Wohnraum<br>nach Baujahr, Gebäudetyp, Zahl der Wohnungen, Eigentumsform und Heizungsart .....        | 6  |
| 1.2 Gebäude mit Wohnraum nach Baujahr und Gebäudeart, Gebäudetyp,<br>Zahl der Wohnungen, Eigentumsform und Heizungsart .....                                | 8  |
| 1.3.1 Gebäude mit Wohnraum nach regionaler Einheit und Baujahr, Gebäudeart,<br>Gebäudetyp, Zahl der Wohnungen, Eigentumsform und Heizungsart .....          | 10 |
| 1.3.2 Gebäude mit Wohnraum nach regionaler Einheit und Baujahr, Gebäudeart,<br>Gebäudetyp, Zahl der Wohnungen, Eigentumsform und Heizungsart – in % – ..... | 12 |
| 2.1 Wohnungen in Gebäuden mit Wohnraum nach Art der Nutzung,<br>Fläche der Wohnung, Zahl der Räume und Ausstattung .....                                    | 14 |
| 2.2.1 Wohnungen in Gebäuden mit Wohnraum nach regionaler Einheit und<br>Art der Nutzung, Fläche der Wohnung, Zahl der Räume und Ausstattung .....           | 15 |
| 2.2.2 Wohnungen in Gebäuden mit Wohnraum nach regionaler Einheit und<br>Art der Nutzung, Fläche der Wohnung, Zahl der Räume und Ausstattung – in % – .....  | 16 |
| 3.1 Gebäude- und Wohnungskennzahlen im regionalen Vergleich .....   | 17 |
| 3.2 Weitere Wohnungskennzahlen im regionalen Vergleich .....  | 20 |
| 4.1 Haushalte nach Typ des privaten Haushalts (nach Familien) und Art der Wohnungs-<br>nutzung, Fläche der Wohnung und Zahl der Räume .....                 | 23 |
| 4.2 Haushalte nach Größe des privaten Haushalts und Art der Wohnungsnutzung,<br>Fläche der Wohnung und Zahl der Räume .....                                 | 24 |
| 4.3 Haushalte nach Seniorenstatus des privaten Haushalts und Art der Wohnungsnutzung,<br>Fläche der Wohnung und Zahl der Räume .....                        | 25 |
| Definitionen .....  | 26 |

## Einführung

Der Zensus 2011 ist eine Bevölkerungs-, Gebäude- und Wohnungszählung. Dabei werden – soweit möglich – bereits vorhandene Daten aus Verwaltungsregistern für statistische Zwecke genutzt. Eine Haushaltebefragung auf Stichprobenbasis, eine Vollerhebung aller an Anschriften mit Sonderbereichen lebenden Personen (Wohnheime und Gemeinschaftsunterkünfte) sowie eine postalische Befragung zu Gebäude- und Wohnungsdaten bei den Eigentümerinnen und Eigentümern oder Verwalterinnen und Verwaltern ergänzen und korrigieren die Informationen aus den Registern. Eine traditionelle Volkszählung inklusive einer Gebäude- und Wohnungszählung wurde in den alten Bundesländern letztmalig 1987, in der DDR letztmalig 1981 durchgeführt. Eine Gebäude- und Wohnungszählung fand nach der Wiedervereinigung nur in den neuen Bundesländern im Jahr 1995 statt.

Ziel des Zensus 2011 war zum einen die Ermittlung der amtlichen Einwohnerzahlen zum Stichtag 9. Mai 2011. Zum anderen wurden wichtige Strukturinformationen erhoben, welche eine umfassende Datengrundlage bieten, wie die Menschen in Deutschland leben, wohnen und arbeiten.

Die vorliegende Publikation präsentiert Ergebnisse des Zensus 2011 zu den Themen Gebäude, Wohnungen und Wohnverhältnisse von Haushalten nach Abschluss der Datenaufbereitung.

## Rechtliche Grundlagen

Die rechtlichen Grundlagen des Zensus 2011 bilden

- die Verordnung Europäische Gemeinschaft (EG) Nummer 763/2008 des Europäischen Parlaments und des Rates vom 9. Juli 2008 über Volks- und Wohnungszählungen,
- das Zensusvorbereitungsgesetz (ZensVorbG 2011),
- das Zensusgesetz 2011 (ZensG 2011),
- die Stichprobenverordnung Zensusgesetz 2011 (StichprobenV),
- sowie die jeweiligen landesrechtlichen Regelungen zur Ausführung des ZensG 2011.

Nach § 1 Abs. 1 ZensG 2011 führten die Statistischen Ämter des Bundes und der Länder eine Bevölkerungs-, Gebäude- und Wohnungszählung (Zensus) mit Stand zum 9. Mai 2011 (Berichtszeitpunkt) als Bundesstatistik durch.

Gemäß § 1 Abs. 3 ZensG 2011 dient der Zensus unter anderem der Gewinnung von Grunddaten für das Gesamtsystem der amtlichen Statistik sowie von Strukturdaten über die Bevölkerung als Datengrundlage für vielfältige politische Entscheidungen.

Die nachstehend veröffentlichten Ergebnisse wurden auf Basis folgender Erhebungen und statistischer Verfahren ermittelt:

- Daten aus der Gebäude- und Wohnungszählung (§ 6 ZensG 2011),
- Daten aus der Zusammenführung der Datensätze und Haushaltegenerierung (§ 9 Abs. 3 ZensG 2011).

## Methode

Da es in Deutschland zu Gebäude- und Wohnungsdaten keine flächendeckenden Register gibt, wurden die Angaben zu Gebäuden und Wohnungen durch eine postalische Befragung der Eigentümerinnen und Eigentümer oder Verwalterinnen und Verwalter von Gebäuden und Wohnungen sowie bewohnten Unterkünften gewonnen. Die zum Stichtag 9. Mai 2011 als Vollerhebung durchgeführte Gebäude- und Wohnungszählung liefert Informationen zu Gebäuden mit Wohnraum sowie zu den darin befindlichen Wohnungen. Zu rein gewerblich genutzten Objekten werden keine Informationen angeboten.

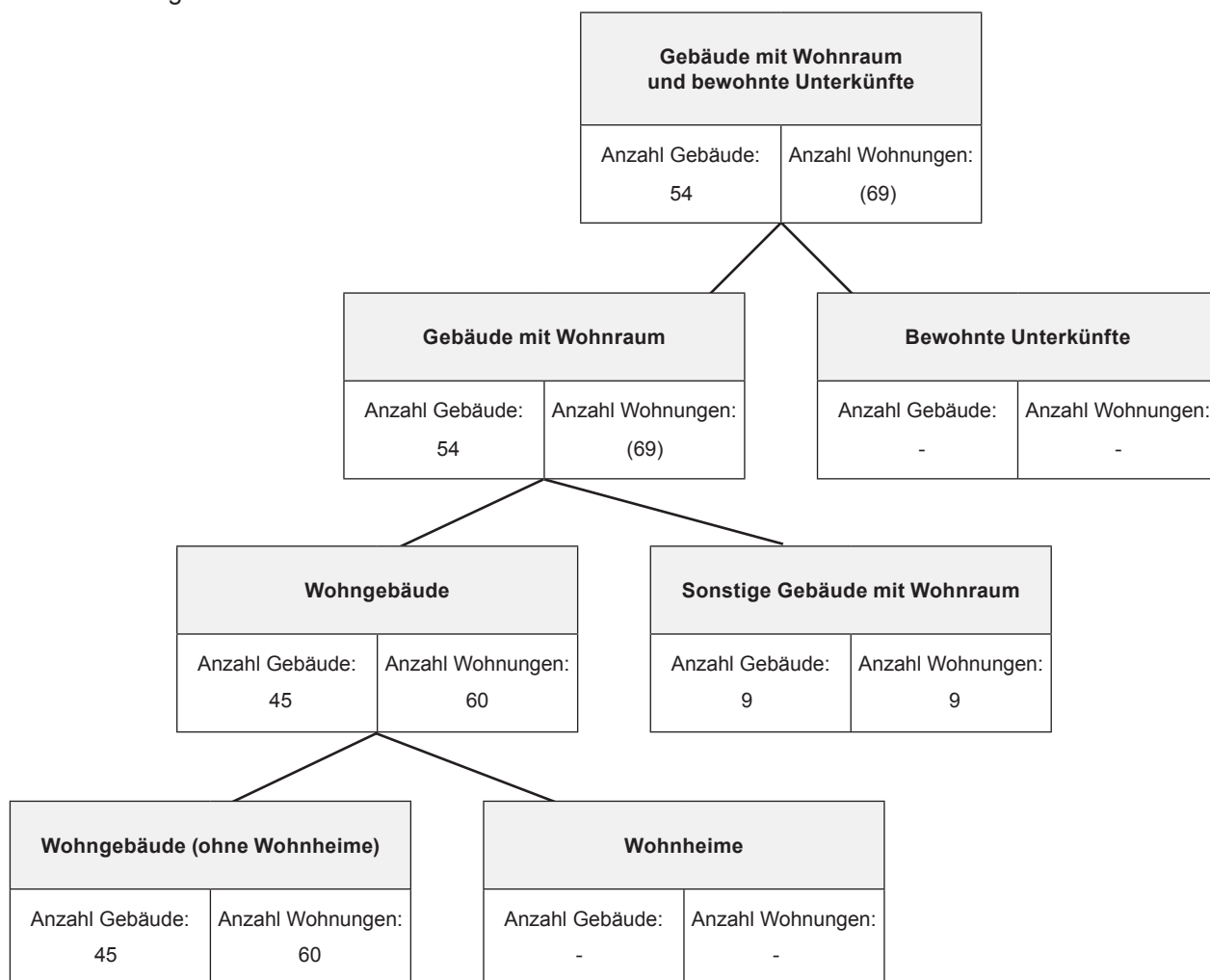
Durch das statistische Verfahren der Haushaltegenerierung stehen nicht nur die gesammelten Informationen zu Bevölkerung, Gebäuden und Wohnungen zur Verfügung, sondern zusätzlich auch Angaben zu Haushalts- und Familienstrukturen. Dabei wurden anschriftenweise Personen zu Haushalten zusammengefasst und den in der Gebäude- und Wohnungszählung erfassten Wohnungen zugeordnet. Die Haushaltegenerierung bildet daher die Wohnhaushalte an einer Anschrift ab. Die Zahl der Haushalte kann von der Zahl der bewohnten Wohnungen abweichen, da ein Haushalt beispielsweise bei Umzügen vorübergehend mehrere Wohnungen nutzen kann.

Bei allen Veröffentlichungen der amtlichen Statistik in Deutschland sind die Einzelangaben der Befragten grundsätzlich geheim zu halten (§ 16 Bundesstatistikgesetz). Bei allen Ergebnisbestandteilen aus Registerauszählungen oder Vollerhebungen des Zensus 2011 erfolgt die Geheimhaltung durch das maschinelle, datenverändernde Verfahren SAFE (Verfahren zur **s**icheren **A**nonymisierung für **E**inzeldaten). Dieses Verfahren stellt sicher, dass bereits vor Erstellung einer Ergebnistabelle kein Datensatz vorhanden ist, welcher Rückschlüsse auf Einzelfälle zulässt.

Weiterführende methodische Informationen zum Zensusmodell und zur Geheimhaltung stehen unter [www.zensus2011.de](http://www.zensus2011.de) zur Verfügung.

## Systematik von Gebäuden und Wohnungen

Im Rahmen des Zensus 2011 werden die Gebäude und Wohnungen nach der Art des Gebäudes in hierarchischen Strukturen abgebildet. Nachstehende Abbildung zeigt die Ergebnisse für die regionale Einheit dieser Veröffentlichung.



Die Ergebnisse zur Gebäude- und Wohnungszählung betrachten ausschließlich Gebäude mit Wohnraum. Bewohnte Unterkünfte bleiben daher für die Ergebnistabellen unberücksichtigt.

### 1.1 Gebäude mit Wohnraum und Wohnungen in Gebäuden mit Wohnraum nach Baujahr, Gebäudetyp, Zahl der Wohnungen, Eigentumsform und Heizungsart

|  | Gebäude mit Wohnraum |           | darunter    |           |
|--|----------------------|-----------|-------------|-----------|
|  | Gebäude              | Wohnungen | Wohngebäude |           |
|  |                      |           | Gebäude     | Wohnungen |
|  | Anzahl               | Anzahl    | Anzahl      | Anzahl    |
| <b>Insgesamt</b>                             |                      |           |             |           |
| Insgesamt                                    | 54                   | (69)      | 45          | 60        |
| <b>Baujahr</b>                               |                      |           |             |           |
| Vor 1919                                     | 10                   | 10        | 4           | 4         |
| 1919 - 1948                                  | (21)                 | (24)      | 18          | (21)      |
| 1949 - 1978                                  | 14                   | 26        | 14          | 26        |
| 1979 - 1986                                  | 3                    | 3         | 3           | 3         |
| 1987 - 1990                                  | -                    | -         | -           | -         |
| 1991 - 1995                                  | 3                    | 3         | 3           | 3         |
| 1996 - 2000                                  | -                    | -         | -           | -         |
| 2001 - 2004                                  | 3                    | 3         | 3           | 3         |
| 2005 - 2008                                  | -                    | -         | -           | -         |
| 2009 und später                              | -                    | -         | -           | -         |
| <b>Gebäudetyp nach Zahl der Wohnungen</b>    |                      |           |             |           |
| Freistehendes Haus Insgesamt                 | 38                   | 53        | 38          | 53        |
| mit 1 Wohnung                                | (27)                 | (27)      | (27)        | (27)      |
| mit 2 Wohnungen                              | 11                   | (26)      | 11          | (26)      |
| mit 3 und mehr Wohnungen                     | -                    | -         | -           | -         |
| Doppelhaushälfte Insgesamt                   | -                    | -         | -           | -         |
| mit 1 Wohnung                                | -                    | -         | -           | -         |
| mit 2 Wohnungen                              | -                    | -         | -           | -         |
| mit 3 und mehr Wohnungen                     | -                    | -         | -           | -         |
| Gereihtes Haus Insgesamt                     | 7                    | 7         | 7           | 7         |
| mit 1 Wohnung                                | 7                    | 7         | 7           | 7         |
| mit 2 Wohnungen                              | -                    | -         | -           | -         |
| mit 3 und mehr Wohnungen                     | -                    | -         | -           | -         |
| Anderer Gebäudetyp Insgesamt                 | 9                    | 9         | -           | -         |
| mit 1 Wohnung                                | 3                    | 3         | -           | -         |
| mit 2 Wohnungen                              | 6                    | 6         | -           | -         |
| mit 3 und mehr Wohnungen                     | -                    | -         | -           | -         |
| <b>Zahl der Wohnungen im Gebäude</b>         |                      |           |             |           |
| 1 Wohnung                                    | 37                   | 37        | 34          | 34        |
| 2 Wohnungen                                  | (17)                 | (32)      | 11          | (26)      |
| 3 - 6 Wohnungen                              | -                    | -         | -           | -         |
| 7 - 12 Wohnungen                             | -                    | -         | -           | -         |
| 13 und mehr Wohnungen                        | -                    | -         | -           | -         |
| <b>Eigentumsform des Gebäudes</b>            |                      |           |             |           |
| Gemeinschaft von Wohnungseigentümern/-innen  | -                    | -         | -           | -         |
| Privatperson/-en                             | 54                   | (69)      | 45          | 60        |
| Wohnungsgenossenschaft                       | -                    | -         | -           | -         |
| Kommune oder kommunales Wohnungsunternehmen  | -                    | -         | -           | -         |
| Privatwirtschaftliches Wohnungsunternehmen   | -                    | -         | -           | -         |
| Anderes privatwirtschaftliches Unternehmen   | -                    | -         | -           | -         |
| Bund oder Land                               | -                    | -         | -           | -         |
| Organisation ohne Erwerbszweck (z.B. Kirche) | -                    | -         | -           | -         |

Noch: 1.1 Gebäude mit Wohnraum und Wohnungen in Gebäuden mit Wohnraum nach Baujahr, Gebäudetyp,  
Zahl der Wohnungen, Eigentumsform und Heizungsart

|   | Gebäude mit Wohnraum |           | darunter    |           |
|---|----------------------|-----------|-------------|-----------|
|   |                      |           | Wohngebäude |           |
|   | Gebäude              | Wohnungen | Gebäude     | Wohnungen |
|   | Anzahl               | Anzahl    | Anzahl      | Anzahl    |
| <b>Heizungsart</b>                                  |                      |           |             |           |
| Fernheizung (Fernwärme)                             | -                    | -         | -           | -         |
| Etagenheizung                                       | -                    | -         | -           | -         |
| Blockheizung  | -                    | -         | -           | -         |
| Zentralheizung                                      | 35                   | 47        | (26)        | 38        |
| Einzel-/Mehrraumöfen (auch<br>Nachtspeicherheizung) | (19)                 | (22)      | (19)        | (22)      |
| Keine Heizung im Gebäude oder in den<br>Wohnungen   | -                    | -         | -           | -         |

Bei den ausgewiesenen Wohnungszahlen sind gewerblich genutzte Wohnungen nicht, Diplomatenwohnungen/Wohnungen ausländischer Streitkräfte nur in der „Insgesamt-Zeile“ berücksichtigt.

Die ausgewiesenen Zahlen zu „Gebäudetyp nach Zahl der Wohnungen“ und „Zahl der Wohnungen im Gebäude“ können Abweichungen zwischen der Anzahl der Gebäude und der entsprechenden Zahl der Wohnungen in diesen Gebäuden aufweisen. Dies ist auf das beim Zensus 2011 eingesetzte Geheimhaltungsverfahren zurückzuführen sowie auf die in den Wohnungsauswertungen nicht berücksichtigten Diplomatenwohnungen/Wohnungen ausländischer Streitkräfte bzw. gewerblich genutzten Wohnungen.

## 1.2 Gebäude mit Wohnraum nach Baujahr und Gebäudeart, Gebäudetyp, Zahl der Wohnungen, Eigentumsform und Heizungsart

|  | Insgesamt | Baujahr (Jahrzwanzigste) |             |             |                 |
|--|-----------|--------------------------|-------------|-------------|-----------------|
|  |           | Vor 1950                 | 1950 - 1969 | 1970 - 1989 | 1990 und später |
|  | Anzahl    | Anzahl                   | Anzahl      | Anzahl      | Anzahl          |
| <b>Insgesamt</b>                             |           |                          |             |             |                 |
| Insgesamt                                    | 54        | (31)                     | 11          | 6           | (6)             |
| <b>Art des Gebäudes</b>                      |           |                          |             |             |                 |
| Gebäude mit Wohnraum                         | 54        | (31)                     | 11          | 6           | (6)             |
| Wohngebäude                                  | 45        | 22                       | 11          | 6           | (6)             |
| Wohngebäude (ohne Wohnheime)                 | 45        | 22                       | 11          | 6           | (6)             |
| Wohnheime                                    | -         | -                        | -           | -           | -               |
| Sonstige Gebäude mit Wohnraum                | 9         | 9                        | -           | -           | -               |
| <b>Gebäudetyp nach Zahl der Wohnungen</b>    |           |                          |             |             |                 |
| Freistehendes Haus Insgesamt                 | 38        | 18                       | 11          | 6           | (3)             |
| mit 1 Wohnung                                | (27)      | 18                       | 3           | 3           | (3)             |
| mit 2 Wohnungen                              | 11        | -                        | 8           | 3           | -               |
| mit 3 und mehr Wohnungen                     | -         | -                        | -           | -           | -               |
| Doppelhaushälfte Insgesamt                   | -         | -                        | -           | -           | -               |
| mit 1 Wohnung                                | -         | -                        | -           | -           | -               |
| mit 2 Wohnungen                              | -         | -                        | -           | -           | -               |
| mit 3 und mehr Wohnungen                     | -         | -                        | -           | -           | -               |
| Gereihtes Haus Insgesamt                     | 7         | 4                        | -           | -           | 3               |
| mit 1 Wohnung                                | 7         | 4                        | -           | -           | 3               |
| mit 2 Wohnungen                              | -         | -                        | -           | -           | -               |
| mit 3 und mehr Wohnungen                     | -         | -                        | -           | -           | -               |
| Anderer Gebäudetyp Insgesamt                 | 9         | 9                        | -           | -           | -               |
| mit 1 Wohnung                                | 3         | 3                        | -           | -           | -               |
| mit 2 Wohnungen                              | 6         | 6                        | -           | -           | -               |
| mit 3 und mehr Wohnungen                     | -         | -                        | -           | -           | -               |
| <b>Zahl der Wohnungen im Gebäude</b>         |           |                          |             |             |                 |
| 1 Wohnung                                    | 37        | (25)                     | 3           | 3           | (6)             |
| 2 Wohnungen                                  | (17)      | 6                        | 8           | 3           | -               |
| 3 - 6 Wohnungen                              | -         | -                        | -           | -           | -               |
| 7 - 12 Wohnungen                             | -         | -                        | -           | -           | -               |
| 13 und mehr Wohnungen                        | -         | -                        | -           | -           | -               |
| <b>Eigentumsform des Gebäudes</b>            |           |                          |             |             |                 |
| Gemeinschaft von Wohnungseigentümern/-innen  | -         | -                        | -           | -           | -               |
| Privatperson/-en                             | 54        | (31)                     | 11          | 6           | (6)             |
| Wohnungsgenossenschaft                       | -         | -                        | -           | -           | -               |
| Kommune oder kommunales Wohnungsunternehmen  | -         | -                        | -           | -           | -               |
| Privatwirtschaftliches Wohnungsunternehmen   | -         | -                        | -           | -           | -               |
| Anderes privatwirtschaftliches Unternehmen   | -         | -                        | -           | -           | -               |
| Bund oder Land                               | -         | -                        | -           | -           | -               |
| Organisation ohne Erwerbszweck (z.B. Kirche) | -         | -                        | -           | -           | -               |



Noch: 1.2 Gebäude mit Wohnraum nach Baujahr und Gebäudeart, Gebäudetyp, Zahl der Wohnungen,  
Eigentumsform und Heizungsart

|   | Insgesamt | Baujahr (Jahrzwanzigste) |             |             |                 |
|---|-----------|--------------------------|-------------|-------------|-----------------|
|   |           | Vor 1950                 | 1950 - 1969 | 1970 - 1989 | 1990 und später |
|   | Anzahl    | Anzahl                   | Anzahl      | Anzahl      | Anzahl          |
| <b>Heizungsart</b>                                  |           |                          |             |             |                 |
| Fernheizung (Fernwärme)                             | -         | -                        | -           | -           | -               |
| Etagenheizung                                       | -         | -                        | -           | -           | -               |
| Blockheizung  | -         | -                        | -           | -           | -               |
| Zentralheizung                                      | 35        | 19                       | 4           | 6           | 6               |
| Einzel-/Mehrraumöfen (auch<br>Nachtspeicherheizung) | (19)      | 12                       | 7           | -           | -               |
| Keine Heizung im Gebäude oder in<br>den Wohnungen   | -         | -                        | -           | -           | -               |

## 1.3.1 Gebäude mit Wohnraum nach regionaler Einheit und Baujahr, Gebäudeart, Gebäudetyp, Zahl der Wohnungen, Eigentumsform und Heizungsart

|   | Gebäude    |                          |                       |                 |             |
|---|------------|--------------------------|-----------------------|-----------------|-------------|
|   | Welcherath | Verbandsgemeinde Kelberg | Landkreis Vulkaneifel | Rheinland-Pfalz | Deutschland |
|   | Anzahl     | Anzahl                   | Anzahl                | Anzahl          | Anzahl      |
| <b>Insgesamt</b>                          |            |                          |                       |                 |             |
| Insgesamt                                 | 54         | 2 922                    | 23 720                | 1 183 475       | 18 922 618  |
| <b>Baujahr</b>                            |            |                          |                       |                 |             |
| Vor 1919                                  | 10         | 353                      | 3 744                 | 181 833         | 2 655 042   |
| 1919 - 1948                               | (21)       | 370                      | 2 215                 | 123 453         | 2 307 543   |
| 1949 - 1978                               | 14         | 1 177                    | 9 290                 | 462 714         | 7 188 157   |
| 1979 - 1986                               | 3          | 323                      | 2 600                 | 120 331         | 1 828 250   |
| 1987 - 1990                               | -          | (106)                    | 817                   | 47 821          | 736 588     |
| 1991 - 1995                               | 3          | (165)                    | 1 365                 | 69 320          | 1 153 484   |
| 1996 - 2000                               | -          | 203                      | 1 782                 | 79 166          | 1 434 704   |
| 2001 - 2004                               | 3          | 98                       | 982                   | 47 349          | 790 074     |
| 2005 - 2008                               | -          | 95                       | 669                   | 36 981          | 594 658     |
| 2009 und später                           | -          | 32                       | 256                   | 14 507          | 234 118     |
| <b>Art des Gebäudes</b>                   |            |                          |                       |                 |             |
| Gebäude mit Wohnraum                      | 54         | 2 922                    | 23 720                | 1 183 475       | 18 922 618  |
| Wohngebäude                               | 45         | 2 810                    | 22 800                | 1 140 000       | 18 259 360  |
| Wohngebäude (ohne Wohnheime)              | 45         | 2 807                    | 22 794                | 1 139 024       | 18 239 634  |
| Wohnheime                                 | -          | 3                        | 6                     | 976             | 19 726      |
| Sonstige Gebäude mit Wohnraum             | 9          | (112)                    | 920                   | 43 475          | 663 258     |
| <b>Gebäudetyp nach Zahl der Wohnungen</b> |            |                          |                       |                 |             |
| Freistehendes Haus Insgesamt              | 38         | 2 581                    | 18 981                | 813 645         | 11 670 098  |
| mit 1 Wohnung                             | (27)       | 2 088                    | 14 970                | 597 607         | 7 865 099   |
| mit 2 Wohnungen                           | 11         | 369                      | 2 930                 | 143 967         | 2 363 400   |
| mit 3 und mehr Wohnungen                  | -          | 124                      | 1 081                 | 72 071          | 1 441 599   |
| Doppelhaushälfte Insgesamt                | -          | (109)                    | 1 714                 | 131 807         | 2 767 712   |
| mit 1 Wohnung                             | -          | (76)                     | 1 270                 | 93 446          | 1 961 269   |
| mit 2 Wohnungen                           | -          | 15                       | 301                   | 21 364          | 424 662     |
| mit 3 und mehr Wohnungen                  | -          | (18)                     | 143                   | 16 997          | 381 781     |
| Gereihtes Haus Insgesamt                  | 7          | 95                       | 1 896                 | 187 370         | 3 714 711   |
| mit 1 Wohnung                             | 7          | 66                       | 1 400                 | 119 829         | 2 093 366   |
| mit 2 Wohnungen                           | -          | 23                       | 270                   | 22 255          | 311 332     |
| mit 3 und mehr Wohnungen                  | -          | 6                        | 226                   | 45 286          | 1 310 013   |
| Anderer Gebäudetyp Insgesamt              | 9          | (137)                    | 1 129                 | 50 653          | 770 097     |
| mit 1 Wohnung                             | 3          | 97                       | 857                   | 33 076          | 419 909     |
| mit 2 Wohnungen                           | 6          | (33)                     | (175)                 | 7 730           | 130 258     |
| mit 3 und mehr Wohnungen                  | -          | 7                        | 97                    | 9 847           | 219 930     |
| <b>Zahl der Wohnungen im Gebäude</b>      |            |                          |                       |                 |             |
| 1 Wohnung                                 | 37         | 2 327                    | 18 497                | 843 958         | 12 339 643  |
| 2 Wohnungen                               | (17)       | 440                      | 3 676                 | 195 316         | 3 229 652   |
| 3 - 6 Wohnungen                           | -          | 146                      | 1 418                 | 114 928         | 2 251 854   |
| 7 - 12 Wohnungen                          | -          | 9                        | 97                    | 23 254          | 882 631     |
| 13 und mehr Wohnungen                     | -          | -                        | (32)                  | 6 019           | 218 838     |

Noch: 1.3.1 Gebäude mit Wohnraum nach regionaler Einheit und Baujahr, Gebäudeart, Gebäudetyp, Zahl der Wohnungen, Eigentumsform und Heizungsart

|  | Gebäude    |                          |                       |                 |             |
|--|------------|--------------------------|-----------------------|-----------------|-------------|
|  | Welcherath | Verbandsgemeinde Kelberg | Landkreis Vulkaneifel | Rheinland-Pfalz | Deutschland |
|  | Anzahl     | Anzahl                   | Anzahl                | Anzahl          | Anzahl      |
| <b>Eigentumsform des Gebäudes</b>                |            |                          |                       |                 |             |
| Gemeinschaft von Wohnungseigentümern/-innen      | -          | 116                      | 1 132                 | 88 519          | 1 767 017   |
| Privatperson/-en                                 | 54         | 2 787                    | 22 381                | 1 060 228       | 15 968 275  |
| Wohnungsgenossenschaft                           | -          | -                        | -                     | 3 425           | 288 767     |
| Kommune oder kommunales Wohnungsunternehmen      | -          | 7                        | 48                    | 12 683          | 332 089     |
| Privatwirtschaftliches Wohnungsunternehmen       | -          | 6                        | 47                    | 8 438           | 316 086     |
| Anderes privatwirtschaftliches Unternehmen       | -          | -                        | 59                    | 4 760           | 131 832     |
| Bund oder Land                                   | -          | -                        | 3                     | 1 109           | 44 215      |
| Organisation ohne Erwerbszweck (z.B. Kirche)     | -          | 6                        | 50                    | 4 313           | 74 337      |
| <b>Heizungsart</b>                               |            |                          |                       |                 |             |
| Fernheizung (Fernwärme)                          | -          | 28                       | 317                   | 28 315          | 1 020 473   |
| Etagenheizung                                    | -          | 40                       | 447                   | 69 769          | 1 218 091   |
| Blockheizung                                     | -          | 4                        | (89)                  | 5 500           | 186 429     |
| Zentralheizung                                   | 35         | 2 412                    | 18 994                | 964 750         | 14 951 706  |
| Einzel-/Mehrraumöfen (auch Nachtspeicherheizung) | (19)       | 368                      | 3 512                 | 103 185         | 1 435 746   |
| Keine Heizung im Gebäude oder in den Wohnungen   | -          | 70                       | 361                   | 11 956          | 110 173     |

## 1.3.2 Gebäude mit Wohnraum nach regionaler Einheit und Baujahr, Gebäudeart, Gebäudetyp, Zahl der Wohnungen, Eigentumsform und Heizungsart -in %-

|   | Gebäude    |                          |                       |                 |             |
|---|------------|--------------------------|-----------------------|-----------------|-------------|
|   | Welcherath | Verbandsgemeinde Kelberg | Landkreis Vulkaneifel | Rheinland-Pfalz | Deutschland |
|   | %          | %                        | %                     | %               | %           |
| <b>Baujahr</b>                            |            |                          |                       |                 |             |
| Vor 1919                                  | 18,5       | 12,1                     | 15,8                  | 15,4            | 14,0        |
| 1919 - 1948                               | (38,9)     | 12,7                     | 9,3                   | 10,4            | 12,2        |
| 1949 - 1978                               | 25,9       | 40,3                     | 39,2                  | 39,1            | 38,0        |
| 1979 - 1986                               | 5,6        | 11,1                     | 11,0                  | 10,2            | 9,7         |
| 1987 - 1990                               | -          | (3,6)                    | 3,4                   | 4,0             | 3,9         |
| 1991 - 1995                               | 5,6        | (5,6)                    | 5,8                   | 5,9             | 6,1         |
| 1996 - 2000                               | -          | 6,9                      | 7,5                   | 6,7             | 7,6         |
| 2001 - 2004                               | 5,6        | 3,4                      | 4,1                   | 4,0             | 4,2         |
| 2005 - 2008                               | -          | 3,3                      | 2,8                   | 3,1             | 3,1         |
| 2009 und später                           | -          | 1,1                      | 1,1                   | 1,2             | 1,2         |
| <b>Art des Gebäudes</b>                   |            |                          |                       |                 |             |
| Gebäude mit Wohnraum                      | 100,0      | 100,0                    | 100,0                 | 100,0           | 100,0       |
| Wohngebäude                               | 83,3       | 96,2                     | 96,1                  | 96,3            | 96,5        |
| Wohngebäude (ohne Wohnheime)              | 83,3       | 96,1                     | 96,1                  | 96,2            | 96,4        |
| Wohnheime                                 | -          | 0,1                      | 0,0                   | 0,1             | 0,1         |
| Sonstige Gebäude mit Wohnraum             | 16,7       | (3,8)                    | 3,9                   | 3,7             | 3,5         |
| <b>Gebäudetyp nach Zahl der Wohnungen</b> |            |                          |                       |                 |             |
| Freistehendes Haus Insgesamt              | 70,4       | 88,3                     | 80,0                  | 68,8            | 61,7        |
| mit 1 Wohnung                             | (50,0)     | 71,5                     | 63,1                  | 50,5            | 41,6        |
| mit 2 Wohnungen                           | 20,4       | 12,6                     | 12,4                  | 12,2            | 12,5        |
| mit 3 und mehr Wohnungen                  | -          | 4,2                      | 4,6                   | 6,1             | 7,6         |
| Doppelhaushälfte Insgesamt                | -          | (3,7)                    | 7,2                   | 11,1            | 14,6        |
| mit 1 Wohnung                             | -          | (2,6)                    | 5,4                   | 7,9             | 10,4        |
| mit 2 Wohnungen                           | -          | 0,5                      | 1,3                   | 1,8             | 2,2         |
| mit 3 und mehr Wohnungen                  | -          | (0,6)                    | 0,6                   | 1,4             | 2,0         |
| Gereihtes Haus Insgesamt                  | 13,0       | 3,3                      | 8,0                   | 15,8            | 19,6        |
| mit 1 Wohnung                             | 13,0       | 2,3                      | 5,9                   | 10,1            | 11,1        |
| mit 2 Wohnungen                           | -          | 0,8                      | 1,1                   | 1,9             | 1,6         |
| mit 3 und mehr Wohnungen                  | -          | 0,2                      | 1,0                   | 3,8             | 6,9         |
| Anderer Gebäudetyp Insgesamt              | 16,7       | (4,7)                    | 4,8                   | 4,3             | 4,1         |
| mit 1 Wohnung                             | 5,6        | 3,3                      | 3,6                   | 2,8             | 2,2         |
| mit 2 Wohnungen                           | 11,1       | (1,1)                    | (0,7)                 | 0,7             | 0,7         |
| mit 3 und mehr Wohnungen                  | -          | 0,2                      | 0,4                   | 0,8             | 1,2         |
| <b>Zahl der Wohnungen im Gebäude</b>      |            |                          |                       |                 |             |
| 1 Wohnung                                 | 68,5       | 79,6                     | 78,0                  | 71,3            | 65,2        |
| 2 Wohnungen                               | (31,5)     | 15,1                     | 15,5                  | 16,5            | 17,1        |
| 3 - 6 Wohnungen                           | -          | 5,0                      | 6,0                   | 9,7             | 11,9        |
| 7 - 12 Wohnungen                          | -          | 0,3                      | 0,4                   | 2,0             | 4,7         |
| 13 und mehr Wohnungen                     | -          | -                        | (0,1)                 | 0,5             | 1,2         |

Noch: 1.3.2 Gebäude mit Wohnraum nach regionaler Einheit und Baujahr, Gebäudeart, Gebäudetyp, Zahl der Wohnungen, Eigentumsform und Heizungsart -in %-

|  | Gebäude    |                          |                       |                 |             |
|--|------------|--------------------------|-----------------------|-----------------|-------------|
|  | Welcherath | Verbandsgemeinde Kelberg | Landkreis Vulkaneifel | Rheinland-Pfalz | Deutschland |
|  | %          | %                        | %                     | %               | %           |
| <b>Eigentumsform des Gebäudes</b>                |            |                          |                       |                 |             |
| Gemeinschaft von Wohnungseigentümern/-innen      | -          | 4,0                      | 4,8                   | 7,5             | 9,3         |
| Privatperson/-en                                 | 100,0      | 95,4                     | 94,4                  | 89,6            | 84,4        |
| Wohnungsgenossenschaft                           | -          | -                        | -                     | 0,3             | 1,5         |
| Kommune oder kommunales Wohnungsunternehmen      | -          | 0,2                      | 0,2                   | 1,1             | 1,8         |
| Privatwirtschaftliches Wohnungsunternehmen       | -          | 0,2                      | 0,2                   | 0,7             | 1,7         |
| Anderes privatwirtschaftliches Unternehmen       | -          | -                        | 0,2                   | 0,4             | 0,7         |
| Bund oder Land                                   | -          | -                        | 0,0                   | 0,1             | 0,2         |
| Organisation ohne Erwerbszweck (z.B. Kirche)     | -          | 0,2                      | 0,2                   | 0,4             | 0,4         |
| <b>Heizungsart</b>                               |            |                          |                       |                 |             |
| Fernheizung (Fernwärme)                          | -          | 1,0                      | 1,3                   | 2,4             | 5,4         |
| Etagenheizung                                    | -          | 1,4                      | 1,9                   | 5,9             | 6,4         |
| Blockheizung                                     | -          | 0,1                      | (0,4)                 | 0,5             | 1,0         |
| Zentralheizung                                   | 64,8       | 82,5                     | 80,1                  | 81,5            | 79,0        |
| Einzel-/Mehrraumöfen (auch Nachtspeicherheizung) | (35,2)     | 12,6                     | 14,8                  | 8,7             | 7,6         |
| Keine Heizung im Gebäude oder in den Wohnungen   | -          | 2,4                      | 1,5                   | 1,0             | 0,6         |

Die relativen Ergebnisse beziehen sich auf die Gesamtzahl der Gebäude der jeweiligen regionalen Einheit je betrachtetem Gebäudemerkmal.

Die relativen Werte wurden durch Division von Ergebnissen nach Durchführung der Geheimhaltung errechnet.

## 2.1 Wohnungen in Gebäuden mit Wohnraum nach Art der Nutzung, Fläche der Wohnung, Zahl der Räume und Ausstattung

|  | Wohnungen in Gebäuden mit Wohnraum | davon                     |   |                         |  |
|--|------------------------------------|---------------------------|---|-------------------------|--|
|  |                                    | Wohnungen in Wohngebäuden | davon                                       |                         | Wohnungen in Sonstigen Gebäuden mit Wohnraum |
|  |                                    |                           | Wohnungen in Wohngebäuden (keine Wohnheime) | Wohnungen in Wohnheimen |  |
|  | Anzahl                             | Anzahl                    | Anzahl                                      | Anzahl                  | Anzahl                                       |
| <b>Insgesamt</b>                               |                                    |                           |   |                         |  |
| Insgesamt                                      | (69)                               | 60                        | 60  | -                       | 9  |
| <b>Art der Wohnungsnutzung</b>                 |                                    |                           |   |                         |  |
| Von Eigentümer/-in bewohnt                     | 48                                 | 45                        | 45  | -                       | 3  |
| Zu Wohnzwecken vermietet (auch mietfrei)       | 15                                 | 9                         | 9   | -                       | 6  |
| Ferien- und Freizeitwohnung                    | -                                  | -                         | -   | -                       | -  |
| Leer stehend                                   | 6                                  | 6                         | 6   | -                       | -  |
| <b>Fläche der Wohnung in m²</b>                |                                    |                           |   |                         |  |
| Unter 40                                       | 6                                  | -                         | -   | -                       | 6  |
| 40 - 59  | 9                                  | 9                         | 9   | -                       | -  |
| 60 - 79  | (16)                               | (13)                      | (13)  | -                       | 3  |
| 80 - 99  | 3                                  | 3                         | 3   | -                       | -  |
| 100 - 119                                      | 16                                 | 16                        | 16  | -                       | -  |
| 120 - 139                                      | (7)                                | (7)                       | (7)   | -                       | -  |
| 140 - 159                                      | 9                                  | 9                         | 9   | -                       | -  |
| 160 - 179                                      | -                                  | -                         | -   | -                       | -  |
| 180 - 199                                      | 3                                  | 3                         | 3   | -                       | -  |
| 200 und mehr                                   | -                                  | -                         | -   | -                       | -  |
| <b>Zahl der Räume</b>                          |                                    |                           |   |                         |  |
| 1 Raum   | -                                  | -                         | -   | -                       | -  |
| 2 Räume  | 6                                  | -                         | -   | -                       | 6  |
| 3 Räume  | 3                                  | 3                         | 3   | -                       | -  |
| 4 Räume  | (19)                               | (16)                      | (16)  | -                       | 3  |
| 5 Räume  | 10                                 | 10                        | 10  | -                       | -  |
| 6 Räume  | 19                                 | 19                        | 19  | -                       | -  |
| 7 und mehr Räume                               | 12                                 | 12                        | 12  | -                       | -  |
| <b>Ausstattung der Wohnung</b>                 |                                    |                           |   |                         |  |
| Badewanne/Dusche und WC vorhanden              | 66                                 | 60                        | 60  | -                       | 6  |
| Badewanne/Dusche und WC nicht vorhanden        | 3                                  | -                         | -   | -                       | 3  |
| Badewanne/Dusche vorhanden, WC nicht vorhanden | -                                  | -                         | -   | -                       | -  |
| Badewanne/Dusche nicht vorhanden, WC vorhanden | -                                  | -                         | -   | -                       | -  |

Bei den ausgewiesenen Wohnungszahlen sind gewerblich genutzte Wohnungen nicht, Diplomatenwohnungen/Wohnungen ausländischer Streitkräfte nur in der „Insgesamt-Zeile“ berücksichtigt.

## 2.2.1 Wohnungen in Gebäuden mit Wohnraum nach regionaler Einheit und Art der Nutzung, Fläche der Wohnung, Zahl der Räume und Ausstattung

|  | Wohnungen  |                          |                       |                 |             |
|--|------------|--------------------------|-----------------------|-----------------|-------------|
|  | Welcherath | Verbandsgemeinde Kelberg | Landkreis Vulkaneifel | Rheinland-Pfalz | Deutschland |
|  | Anzahl     | Anzahl                   | Anzahl                | Anzahl          | Anzahl      |
| <b>Insgesamt</b>                               |            |                          |                       |                 |             |
| Insgesamt                                      | (69)       | 3 699                    | 31 880                | 2 010 559       | 40 563 320  |
| <b>Art der Wohnungsnutzung</b>                 |            |                          |                       |                 |             |
| Von Eigentümer/-in bewohnt                     | 48         | 2 440                    | 19 431                | 1 056 986       | 17 292 029  |
| Zu Wohnzwecken vermietet (auch mietfrei)       | 15         | 906                      | 9 426                 | 841 958         | 21 199 913  |
| Ferien- und Freizeitwohnung                    | -          | 175                      | 1 486                 | 14 906          | 224 529     |
| Leer stehend                                   | 6          | (178)                    | 1 533                 | 89 040          | 1 828 846   |
| <b>Fläche der Wohnung in m²</b>                |            |                          |                       |                 |             |
| Unter 40                                       | 6          | 28                       | 471                   | 79 051          | 2 177 061   |
| 40 - 59  | 9          | 214                      | 2 492                 | 219 658         | 7 288 734   |
| 60 - 79  | (16)       | 417                      | 4 570                 | 368 640         | 9 663 142   |
| 80 - 99  | 3          | 658                      | 5 625                 | 363 190         | 6 987 435   |
| 100 - 119                                      | 16         | 669                      | 5 122                 | 281 553         | 4 913 194   |
| 120 - 139                                      | (7)        | 685                      | 5 754                 | 282 169         | 4 211 779   |
| 140 - 159                                      | 9          | 476                      | 3 526                 | 181 337         | 2 394 089   |
| 160 - 179                                      | -          | (197)                    | 1 782                 | 86 315          | 1 117 240   |
| 180 - 199                                      | 3          | 136                      | 953                   | 53 728          | 686 793     |
| 200 und mehr                                   | -          | (219)                    | 1 581                 | 87 249          | 1 105 850   |
| <b>Zahl der Räume</b>                          |            |                          |                       |                 |             |
| 1 Raum   | -          | 10                       | 290                   | 56 146          | 1 306 117   |
| 2 Räume  | 6          | 128                      | 1 524                 | 130 279         | 3 735 658   |
| 3 Räume  | 3          | 350                      | 3 899                 | 335 419         | 8 890 843   |
| 4 Räume  | (19)       | 574                      | 5 534                 | 436 277         | 10 410 969  |
| 5 Räume  | 10         | 704                      | 5 864                 | 364 352         | 6 855 418   |
| 6 Räume  | 19         | 737                      | 6 002                 | 292 471         | 4 406 792   |
| 7 und mehr Räume                               | 12         | 1 196                    | 8 763                 | 387 946         | 4 939 520   |
| <b>Ausstattung der Wohnung</b>                 |            |                          |                       |                 |             |
| Badewanne/Dusche und WC vorhanden              | 66         | 3 658                    | 31 595                | 1 970 139       | 39 916 059  |
| Badewanne/Dusche und WC nicht vorhanden        | 3          | 22                       | (99)                  | 6 506           | 308 371     |
| Badewanne/Dusche vorhanden, WC nicht vorhanden | -          | 3                        | (37)                  | 4 165           | 104 585     |
| Badewanne/Dusche nicht vorhanden, WC vorhanden | -          | 16                       | (145)                 | 22 080          | 216 302     |

Bei den ausgewiesenen Wohnungszahlen sind gewerblich genutzte Wohnungen nicht, Diplomatenwohnungen/Wohnungen ausländischer Streitkräfte nur in der „Insgesamt-Zeile“ berücksichtigt.

## 2.2.2 Wohnungen in Gebäuden mit Wohnraum nach regionaler Einheit und Art der Nutzung, Fläche der Wohnung, Zahl der Räume und Ausstattung -in %-

|  | Wohnungen  |                          |                       |                 |             |
|--|------------|--------------------------|-----------------------|-----------------|-------------|
|  | Welcherath | Verbandsgemeinde Kelberg | Landkreis Vulkaneifel | Rheinland-Pfalz | Deutschland |
|  | %          | %                        | %                     | %               | %           |
| <b>Art der Wohnungsnutzung</b>                 |            |                          |                       |                 |             |
| Von Eigentümer/-in bewohnt                     | 69,6       | 66,0                     | 61,0                  | 52,8            | 42,6        |
| Zu Wohnzwecken vermietet (auch mietfrei)       | 21,7       | 24,5                     | 29,6                  | 42,0            | 52,3        |
| Ferien- und Freizeitwohnung                    | -          | 4,7                      | 4,7                   | 0,7             | 0,6         |
| Leer stehend                                   | 8,7        | (4,8)                    | 4,8                   | 4,4             | 4,5         |
| <b>Fläche der Wohnung in m²</b>                |            |                          |                       |                 |             |
| Unter 40                                       | 8,7        | 0,8                      | 1,5                   | 3,9             | 5,4         |
| 40 - 59  | 13,0       | 5,8                      | 7,8                   | 11,0            | 18,0        |
| 60 - 79  | (23,2)     | 11,3                     | 14,3                  | 18,4            | 23,8        |
| 80 - 99  | 4,3        | 17,8                     | 17,6                  | 18,1            | 17,2        |
| 100 - 119                                      | 23,2       | 18,1                     | 16,1                  | 14,1            | 12,1        |
| 120 - 139                                      | (10,1)     | 18,5                     | 18,1                  | 14,1            | 10,4        |
| 140 - 159                                      | 13,0       | 12,9                     | 11,1                  | 9,1             | 5,9         |
| 160 - 179                                      | -          | (5,3)                    | 5,6                   | 4,3             | 2,8         |
| 180 - 199                                      | 4,3        | 3,7                      | 3,0                   | 2,7             | 1,7         |
| 200 und mehr                                   | -          | (5,9)                    | 5,0                   | 4,4             | 2,7         |
| <b>Zahl der Räume</b>                          |            |                          |                       |                 |             |
| 1 Raum   | -          | 0,3                      | 0,9                   | 2,8             | 3,2         |
| 2 Räume  | 8,7        | 3,5                      | 4,8                   | 6,5             | 9,2         |
| 3 Räume  | 4,3        | 9,5                      | 12,2                  | 16,7            | 21,9        |
| 4 Räume  | (27,5)     | 15,5                     | 17,4                  | 21,8            | 25,7        |
| 5 Räume  | 14,5       | 19,0                     | 18,4                  | 18,2            | 16,9        |
| 6 Räume  | 27,5       | 19,9                     | 18,8                  | 14,6            | 10,9        |
| 7 und mehr Räume                               | 17,4       | 32,3                     | 27,5                  | 19,4            | 12,2        |
| <b>Ausstattung der Wohnung</b>                 |            |                          |                       |                 |             |
| Badewanne/Dusche und WC vorhanden              | 95,7       | 98,9                     | 99,1                  | 98,4            | 98,4        |
| Badewanne/Dusche und WC nicht vorhanden        | 4,3        | 0,6                      | (0,3)                 | 0,3             | 0,8         |
| Badewanne/Dusche vorhanden, WC nicht vorhanden | -          | 0,1                      | (0,1)                 | 0,2             | 0,3         |
| Badewanne/Dusche nicht vorhanden, WC vorhanden | -          | 0,4                      | (0,5)                 | 1,1             | 0,5         |

Bei den ausgewiesenen Wohnungszahlen sind gewerblich genutzte Wohnungen, Diplomatenwohnungen/Wohnungen ausländischer Streitkräfte nicht berücksichtigt.

Die relativen Ergebnisse beziehen sich auf die Gesamtzahl der Gebäude der jeweiligen regionalen Einheit je betrachtetem Gebäudemerkmal.

Die relativen Werte wurden durch Division von Ergebnissen nach Durchführung der Geheimhaltung errechnet.



## 3.1 Gebäude- und Wohnungskennzahlen im regionalen Vergleich

| Gebiet                      | Kennzahlen für Gebäude und Wohnungen |  |   |
|-----------------------------|--------------------------------------|--|---|
|                             | Eigentümerquote<br>(Wohnungen)       | Durchschnittliche<br>Wohnungsgröße in m² | Durchschnittliche Anzahl<br>der Wohnungen je<br>Wohngebäude |
|                             | %                                    | m²                                       | Anzahl  |
| Verbandsgemeinde Daun       | 66                                   | 111                                      | 1   |
| Betteldorf                  | .                                    | .  | 1   |
| Bleckhausen                 | .                                    | .  | 1   |
| Brockscheid                 | .                                    | .  | 1   |
| Darscheid                   | .                                    | .  | 1   |
| Daun, Stadt                 | 51                                   | 105                                      | 2   |
| Demerath                    | .                                    | .  | 1   |
| Deudesfeld                  | .                                    | .  | 1   |
| Dockweiler                  | .                                    | .  | 1   |
| Dreis-Brück                 | 77                                   | 119                                      | 1   |
| Ellscheid                   | 78                                   | .  | 1   |
| Gefell                      | .                                    | .  | 1   |
| Gillenfeld                  | 66                                   | .  | 1   |
| Hinterweiler                | .                                    | 126                                      | 1   |
| Hörscheid                   | .                                    | .  | 1   |
| Immerath                    | .                                    | .  | 1   |
| Kirchweiler                 | .                                    | .  | 1   |
| Kradenbach                  | .                                    | .  | 1   |
| Mehren                      | 62                                   | 113                                      | 1   |
| Meisburg                    | .                                    | .  | 1   |
| Mückeln                     | 76                                   | .  | 1   |
| Nerdlen                     | .                                    | .  | 1   |
| Niederstadtfeld             | .                                    | .  | 1   |
| Oberstadtfeld               | .                                    | .  | 1   |
| Sarmersbach                 | .                                    | .  | 1   |
| Saxler                      | .                                    | .  | 1   |
| Schalkenmehren              | .                                    | .  | 1   |
| Schutz                      | .                                    | .  | 1   |
| Schönbach                   | .                                    | .  | 1   |
| Steineberg                  | .                                    | .  | 1   |
| Steiningen                  | .                                    | .  | 1   |
| Strohn                      | .                                    | .  | 1   |
| Strotzbüsch                 | .                                    | 110                                      | 1   |
| Udler                       | .                                    | .  | 1   |
| Utzerath                    | 86                                   | .  | 1   |
| Wallenborn                  | .                                    | .  | 1   |
| Weidenbach                  | .                                    | .  | 1   |
| Winkel (Eifel)              | .                                    | .  | 1   |
| Üdersdorf                   | 74                                   | .  | 1   |
| Verbandsgemeinde Gerolstein | 67                                   | 110                                      | 1   |
| Berlingen                   | .                                    | .  | 1   |
| Birresborn                  | .                                    | .  | 1   |
| Densborn                    | .                                    | 114                                      | 1   |
| Duppach                     | .                                    | .  | 1   |
| Gerolstein, Stadt           | 59                                   | 108                                      | 1   |
| Hohenfels-Essingen          | .                                    | .  | 1   |
| Kalenborn-Scheuern          | .                                    | .  | 1   |
| Kopp                        | .                                    | .  | 1   |
| Mürtenbach                  | .                                    | .  | 1   |
| Neroth                      | .                                    | .  | 1   |
| Pelm                        | .                                    | .  | 1   |

## Noch: 3.1 Gebäude- und Wohnungskennzahlen im regionalen Vergleich

| Gebiet                          | Kennzahlen für Gebäude und Wohnungen |  |   |
|---------------------------------|--------------------------------------|--|---|
|                                 | Eigentümerquote<br>(Wohnungen)       | Durchschnittliche<br>Wohnungsgröße in m² | Durchschnittliche Anzahl<br>der Wohnungen je<br>Wohngebäude |
|                                 | %                                    | m²                                       | Anzahl  |
| Rockeskyll                      | .                                    | 114                                      | 1   |
| Salm                            | .                                    | .  | 1   |
| Verbandsgemeinde Hillesheim     | 70                                   | 115                                      | 1   |
| Basberg                         | .                                    | .  | 1   |
| Berndorf                        | .                                    | .  | 1   |
| Dohm-Lammersdorf                | .                                    | .  | 1   |
| Hillesheim, Stadt               | 57                                   | .  | 2   |
| Kerpen (Eifel)                  | .                                    | .  | 1   |
| Nohn                            | .                                    | .  | 1   |
| Oberbettingen                   | .                                    | .  | 1   |
| Oberehe-Stroheich               | .                                    | .  | 1   |
| Walsdorf                        | .                                    | .  | 1   |
| Wiesbaum                        | .                                    | .  | 1   |
| Üxheim                          | .                                    | .  | 1   |
| <b>Verbandsgemeinde Kelberg</b> | <b>74</b>                            | .  | 1   |
| Arbach                          | .                                    | .  | 1   |
| Beinhausen                      | .                                    | .  | 1   |
| Bereborn                        | .                                    | .  | 1   |
| Berenbach                       | .                                    | .  | 1   |
| Bodenbach                       | .                                    | 122                                      | 1   |
| Bongard                         | .                                    | 116                                      | 1   |
| Borler                          | .                                    | .  | 1   |
| Boxberg                         | .                                    | .  | 1   |
| Brücktal                        | .                                    | .  | 2   |
| Drees                           | .                                    | .  | 1   |
| Gelenberg                       | 87                                   | 128                                      | 1   |
| Gunderath                       | .                                    | .  | 1   |
| Horperath                       | .                                    | .  | 1   |
| Höchstberg                      | .                                    | .  | 1   |
| Hörschhausen                    | .                                    | .  | 1   |
| Kaperich                        | .                                    | .  | 1   |
| Katzwinkel                      | 87                                   | .  | 1   |
| Kelberg                         | 65                                   | 119                                      | 1   |
| Kirsbach                        | .                                    | .  | 1   |
| Kolverath                       | .                                    | .  | 1   |
| Kötterichen                     | .                                    | 114                                      | 1   |
| Lirstal                         | .                                    | 100                                      | 1   |
| Mannebach                       | .                                    | .  | 1   |
| Mosbruch                        | 90                                   | .  | 1   |
| Neichen                         | .                                    | .  | 1   |
| Nitz                            | .                                    | .  | 2   |
| Oberelz                         | .                                    | .  | 1   |
| Reimerath                       | .                                    | .  | 1   |
| Retterath                       | .                                    | .  | 1   |
| Sassen                          | .                                    | .  | 1   |
| Uersfeld                        | .                                    | .  | 1   |
| Ueß                             | .                                    | .  | 1   |
| <b>Welcherath</b>               | .                                    | .  | 1   |
| Verbandsgemeinde Obere Kyll     | 72                                   | 111                                      | 1   |
| Birgel                          | .                                    | .  | 1   |
| Esch                            | .                                    | .  | 1   |
| Feusdorf                        | 80                                   | 120                                      | 1   |

## Noch: 3.1 Gebäude- und Wohnungskennzahlen im regionalen Vergleich

| Gebiet                       | Kennzahlen für Gebäude und Wohnungen |  |   |
|------------------------------|--------------------------------------|--|---|
|                              | Eigentümerquote<br>(Wohnungen)       | Durchschnittliche<br>Wohnungsgröße in m² | Durchschnittliche Anzahl<br>der Wohnungen je<br>Wohngebäude |
|                              | %                                    | m²                                       | Anzahl  |
| Gönnersdorf                  | .                                    | .  | 1   |
| Hallschlag                   | .                                    | .  | 1   |
| Jünkerath                    | 62                                   | .  | 1   |
| Kerschenbach                 | .                                    | .  | 1   |
| Lissendorf                   | 67                                   | 99                                       | 1   |
| Ormont                       | .                                    | .  | 1   |
| Reuth                        | .                                    | .  | 2   |
| Scheid                       | 88                                   | .  | 1   |
| Schüller                     | .                                    | .  | 1   |
| Stadtkyll                    | .                                    | .  | 1   |
| Steffeln                     | .                                    | .  | 1   |
| <b>Landkreis Vulkaneifel</b> | 68,6                                 | .  | 1,4   |
| <b>Rheinland-Pfalz</b>       | 57,1                                 | 104,2                                    | 1,7   |
| <b>Deutschland</b>           | 45,9                                 | 91,4                                     | 2,1   |

Die Kennzahlen wurden durch Division von Originalergebnissen vor Geheimhaltung errechnet. Kennzahlwerte, die Rückschlüsse auf diese Originalergebnisse ermöglichen würden, wurden gesperrt.

Weitere Informationen zur jeweiligen Berechnung sind dem Bereich der Definitionen zu entnehmen.

## 3.2 Weitere Wohnungskennzahlen im regionalen Vergleich

| Gebiet                      | Kennzahlen für Wohnungen                  |                             |   |
|-----------------------------|---|-----------------------------|---|
|                             | Anteil des selbst genutzten Wohneigentums | Leerstandsquote (Wohnungen) | Anteil des zu Wohnzwecken vermieteten Wohneigentums (auch mietfrei) |
|                             | %   | %                           | %   |
| Verbandsgemeinde Daun       | 63  | 4                           | 33  |
| Betteldorf                  | .   | .                           | .   |
| Bleckhausen                 | .   | .                           | .   |
| Brockscheid                 | .   | .                           | .   |
| Darscheid                   | .   | .                           | .   |
| Daun, Stadt                 | 49  | 3                           | 48  |
| Demerath                    | .   | 6                           | 17  |
| Deudesfeld                  | .   | .                           | 20  |
| Dockweiler                  | .   | .                           | .   |
| Dreis-Brück                 | .   | 5                           | 21  |
| Ellscheid                   | .   | .                           | .   |
| Gefell                      | .   | -                           | .   |
| Gillenfeld                  | 63  | 5                           | 32  |
| Hinterweiler                | .   | .                           | .   |
| Hörscheid                   | .   | .                           | .   |
| Immerath                    | .   | 5                           | .   |
| Kirchweiler                 | .   | 6                           | .   |
| Kradenbach                  | .   | .                           | .   |
| Mehren                      | 59  | 5                           | 36  |
| Meisburg                    | .   | .                           | .   |
| Mückeln                     | .   | .                           | 24  |
| Nerdlen                     | .   | 4                           | .   |
| Niederstadtfeld             | 76  | .                           | .   |
| Oberstadtfeld               | .   | .                           | .   |
| Sarmersbach                 | .   | .                           | .   |
| Saxler                      | 69  | .                           | .   |
| Schalkenmehren              | .   | .                           | .   |
| Schutz                      | .   | .                           | .   |
| Schönbach                   | .   | .                           | .   |
| Steineberg                  | 79  | .                           | .   |
| Steiningen                  | 69  | .                           | .   |
| Strohn                      | .   | .                           | .   |
| Strotzbüsch                 | 69  | .                           | .   |
| Udler                       | .   | .                           | .   |
| Utzerath                    | .   | .                           | 13  |
| Wallenborn                  | .   | 7                           | .   |
| Weidenbach                  | .   | .                           | .   |
| Winkel (Eifel)              | .   | .                           | .   |
| Üdersdorf                   | 71  | 4                           | 25  |
| Verbandsgemeinde Gerolstein | 64  | 5                           | 31  |
| Berlingen                   | .   | .                           | .   |
| Birresborn                  | .   | 7                           | .   |
| Densborn                    | .   | .                           | .   |
| Duppach                     | .   | 9                           | .   |
| Gerolstein, Stadt           | 57  | 5                           | 39  |
| Hohenfels-Essingen          | .   | 4                           | .   |
| Kalenborn-Scheuern          | .   | .                           | .   |
| Kopp                        | .   | .                           | .   |
| Mürtenbach                  | 68  | .                           | .   |
| Neroth                      | 75  | .                           | .   |
| Pelm                        | 67  | .                           | .   |

## Noch: 3.2 Weitere Wohnungskennzahlen im regionalen Vergleich

| Gebiet                          | Kennzahlen für Wohnungen                  |                             |   |
|---------------------------------|---|-----------------------------|---|
|                                 | Anteil des selbst genutzten Wohneigentums | Leerstandsquote (Wohnungen) | Anteil des zu Wohnzwecken vermieteten Wohneigentums (auch mietfrei) |
|                                 | %   | %                           | %   |
| Rockeskyll                      | .   | .                           | .   |
| Salm                            | .   | .                           | .   |
| Verbandsgemeinde Hillesheim     | 67  | 4                           | 29  |
| Basberg                         | .   | .                           | .   |
| Berndorf                        | 75  | .                           | .   |
| Dohm-Lammersdorf                | .   | .                           | .   |
| Hillesheim, Stadt               | 55  | .                           | 42  |
| Kerpen (Eifel)                  | .   | 7                           | .   |
| Nohn                            | .   | .                           | .   |
| Oberbettingen                   | .   | 1                           | .   |
| Oberehe-Stroheich               | 82  | .                           | 15  |
| Walsdorf                        | .   | 6                           | .   |
| Wiesbaum                        | .   | .                           | .   |
| Üxheim                          | 74  | .                           | .   |
| <b>Verbandsgemeinde Kelberg</b> | 71  | 5                           | 24  |
| Arbach                          | .   | .                           | .   |
| Beinhausen                      | .   | -                           | .   |
| Bereborn                        | .   | .                           | .   |
| Berenbach                       | .   | .                           | .   |
| Bodenbach                       | .   | 3                           | .   |
| Bongard                         | 71  | .                           | .   |
| Borler                          | .   | .                           | .   |
| Boxberg                         | .   | .                           | 25  |
| Brücktal                        | .   | .                           | .   |
| Drees                           | .   | .                           | .   |
| Gelenberg                       | .   | .                           | .   |
| Gunderath                       | .   | .                           | .   |
| Horperath                       | .   | .                           | .   |
| Höchstberg                      | .   | .                           | .   |
| Hörschhausen                    | .   | .                           | .   |
| Kaperich                        | .   | .                           | .   |
| Katzwinkel                      | .   | .                           | 13  |
| Kelberg                         | 61  | .                           | .   |
| Kirsbach                        | .   | -                           | .   |
| Kolverath                       | .   | .                           | .   |
| Kötterichen                     | .   | .                           | 23  |
| Lirstal                         | .   | .                           | .   |
| Mannebach                       | .   | .                           | .   |
| Mosbruch                        | .   | .                           | .   |
| Neichen                         | .   | .                           | .   |
| Nitz                            | .   | .                           | .   |
| Oberelz                         | .   | .                           | .   |
| Reimerath                       | .   | .                           | .   |
| Retterath                       | 74  | .                           | 21  |
| Sassen                          | .   | .                           | .   |
| Uersfeld                        | .   | .                           | .   |
| Ueß                             | .   | -                           | .   |
| <b>Welcherath</b>               | .   | .                           | .   |
| Verbandsgemeinde Obere Kyll     | 67  | 7                           | 26  |
| Birgel                          | .   | 7                           | .   |
| Esch                            | .   | .                           | .   |

## Noch: 3.2 Weitere Wohnungskennzahlen im regionalen Vergleich

| Gebiet                       | Kennzahlen für Wohnungen                  |                             |   |
|------------------------------|---|-----------------------------|---|
|                              | Anteil des selbst genutzten Wohneigentums | Leerstandsquote (Wohnungen) | Anteil des zu Wohnzwecken vermieteten Wohneigentums (auch mietfrei) |
|                              | %   | %                           | %   |
| Feusdorf                     | .   | .                           | .   |
| Gönnersdorf                  | .   | .                           | .   |
| Hallschlag                   | .   | .                           | .   |
| Jünkerath                    | .   | .                           | 35  |
| Kerschenbach                 | 78  | .                           | .   |
| Lissendorf                   | .   | .                           | .   |
| Ormont                       | .   | 4                           | .   |
| Reuth                        | .   | 4                           | .   |
| Scheid                       | .   | .                           | 12  |
| Schüller                     | .   | .                           | .   |
| Stadtkyll                    | .   | .                           | .   |
| Steffeln                     | .   | .                           | .   |
| <b>Landkreis Vulkaneifel</b> | 65,3                                      | 4,9                         | 29,8  |
| <b>Rheinland-Pfalz</b>       | 54,7                                      | 4,3                         | 41  |
| <b>Deutschland</b>           | 43,9                                      | 4,4                         | 51,7  |

Die Kennzahlen wurden durch Division von Originalergebnissen vor Geheimhaltung errechnet. Kennzahlwerte, die Rückschlüsse auf diese Originalergebnisse ermöglichen würden, wurden gesperrt.

Weitere Informationen zur jeweiligen Berechnung sind dem Bereich der Definitionen zu entnehmen.

#### 4.1 Haushalte nach Typ des privaten Haushalts (nach Familien) und Art der Wohnungsnutzung, Fläche der Wohnung und Zahl der Räume

|  | Insgesamt | Typ des privaten Haushalts (nach Familien) |                     |                     |                              |  |
|--|-----------|--|---------------------|---------------------|------------------------------|--|
|  |           | Einpersonenhaushalte<br>(Singlehaushalte)  | Paare ohne Kind(er) | Paare mit Kind(ern) | Alleinerziehende Elternteile | Mehrpersonenhaushalte ohne Kernfamilie |
|  | Anzahl    | Anzahl                                     | Anzahl              | Anzahl              | Anzahl                       | Anzahl                                 |
| <b>Insgesamt</b>                         |           |  |                     |                     |                              |  |
| Insgesamt                                | 60        | (22)                                       | 11                  | 21                  | 6                            | -                                      |
| <b>Art der Wohnungsnutzung</b>           |           |  |                     |                     |                              |  |
| Von Eigentümer/-in bewohnt               | 48        | 13   | 11                  | 21                  | 3                            | -                                      |
| Zu Wohnzwecken vermietet (auch mietfrei) | 12        | 9  | -                   | -                   | 3                            | -                                      |
| <b>Fläche der Wohnung in m²</b>          |           |  |                     |                     |                              |  |
| Unter 40                                 | 3         | 3  | -                   | -                   | -                            | -                                      |
| 40 - 59                                  | 9         | 6  | -                   | 3                   | -                            | -                                      |
| 60 - 79                                  | (13)      | 3  | 7                   | -                   | 3                            | -                                      |
| 80 - 99                                  | 3         | -  | -                   | 3                   | -                            | -                                      |
| 100 - 119                                | 13        | 7  | -                   | 3                   | 3                            | -                                      |
| 120 - 139                                | (7)       | 3  | 4                   | -                   | -                            | -                                      |
| 140 - 159                                | 9         | -  | -                   | 9                   | -                            | -                                      |
| 160 - 179                                | -         | -  | -                   | -                   | -                            | -                                      |
| 180 - 199                                | 3         | -  | -                   | 3                   | -                            | -                                      |
| 200 und mehr                             | -         | -  | -                   | -                   | -                            | -                                      |
| <b>Zahl der Räume</b>                    |           |  |                     |                     |                              |  |
| 1 Raum                                   | -         | -  | -                   | -                   | -                            | -                                      |
| 2 Räume                                  | 3         | 3  | -                   | -                   | -                            | -                                      |
| 3 Räume                                  | 3         | 3  | -                   | -                   | -                            | -                                      |
| 4 Räume                                  | (16)      | 6  | 4                   | -                   | 6                            | -                                      |
| 5 Räume                                  | 7         | 4  | -                   | 3                   | -                            | -                                      |
| 6 Räume                                  | 19        | 3  | 7                   | 9                   | -                            | -                                      |
| 7 und mehr Räume                         | 12        | 3  | -                   | 9                   | -                            | -                                      |

Nicht ausgewiesen werden unter „Art der Wohnungsnutzung“ Haushalte in Wohnungen, die als Ferien- und Freizeitwohnungen genutzt werden. Bei der Untergliederung nach den anderen Wohnungsmerkmalen sind diese allerdings enthalten.

Bei den ausgewiesenen Haushaltszahlen sind Haushalte in Diplomatenwohnungen/Wohnungen ausländischer Streitkräfte nur in der "Insgesamt-Zeile" berücksichtigt.

#### 4.2 Haushalte nach Größe des privaten Haushalts und Art der Wohnungsnutzung, Fläche der Wohnung und Zahl der Räume

|  | Insgesamt | Größe des privaten Haushalts |            |            |            |            |                     |
|--|-----------|------------------------------|------------|------------|------------|------------|---------------------|
|  |           | 1 Person                     | 2 Personen | 3 Personen | 4 Personen | 5 Personen | 6 und mehr Personen |
|  | Anzahl    | Anzahl                       | Anzahl     | Anzahl     | Anzahl     | Anzahl     | Anzahl              |
| <b>Insgesamt</b>                         |           |                              |            |            |            |            |                     |
| Insgesamt                                | 60        | (22)                         | 14         | 12         | 12         | -          | -                   |
| <b>Art der Wohnungsnutzung</b>           |           |                              |            |            |            |            |                     |
| Von Eigentümer/-in bewohnt               | 48        | 13                           | 11         | 12         | 12         | -          | -                   |
| Zu Wohnzwecken vermietet (auch mietfrei) | 12        | 9                            | 3          | -          | -          | -          | -                   |
| <b>Fläche der Wohnung in m²</b>          |           |                              |            |            |            |            |                     |
| Unter 40                                 | 3         | 3                            | -          | -          | -          | -          | -                   |
| 40 - 59                                  | 9         | 6                            | -          | 3          | -          | -          | -                   |
| 60 - 79                                  | (13)      | 3                            | (10)       | -          | -          | -          | -                   |
| 80 - 99                                  | 3         | -                            | -          | 3          | -          | -          | -                   |
| 100 - 119                                | 13        | 7                            | -          | 6          | -          | -          | -                   |
| 120 - 139                                | (7)       | 3                            | 4          | -          | -          | -          | -                   |
| 140 - 159                                | 9         | -                            | -          | -          | 9          | -          | -                   |
| 160 - 179                                | -         | -                            | -          | -          | -          | -          | -                   |
| 180 - 199                                | 3         | -                            | -          | -          | 3          | -          | -                   |
| 200 und mehr                             | -         | -                            | -          | -          | -          | -          | -                   |
| <b>Zahl der Räume</b>                    |           |                              |            |            |            |            |                     |
| 1 Raum                                   | -         | -                            | -          | -          | -          | -          | -                   |
| 2 Räume                                  | 3         | 3                            | -          | -          | -          | -          | -                   |
| 3 Räume                                  | 3         | 3                            | -          | -          | -          | -          | -                   |
| 4 Räume                                  | (16)      | 6                            | 7          | 3          | -          | -          | -                   |
| 5 Räume                                  | 7         | 4                            | -          | 3          | -          | -          | -                   |
| 6 Räume                                  | 19        | 3                            | 7          | 6          | 3          | -          | -                   |
| 7 und mehr Räume                         | 12        | 3                            | -          | -          | 9          | -          | -                   |

Nicht ausgewiesen werden unter „Art der Wohnungsnutzung“ Haushalte in Wohnungen, die als Ferien- und Freizeitwohnungen genutzt werden. Bei der Untergliederung nach den anderen Wohnungsmerkmalen sind diese allerdings enthalten.

Bei den ausgewiesenen Haushaltszahlen sind Haushalte in Diplomatenwohnungen/Wohnungen ausländischer Streitkräfte nur in der "Insgesamt-Zeile" berücksichtigt.



## 4.3 Haushalte nach Seniorenstatus des privaten Haushalts und Art der Wohnungsnutzung, Fläche der Wohnung und Zahl der Räume

|  | Insgesamt | Seniorenstatus eines privaten Haushalts      |  |                                |
|--|-----------|--|--|--------------------------------|
|  |           | Haushalte mit ausschließlich Senioren/-innen | Haushalte mit Senioren/-innen und Jüngeren | Haushalte ohne Senioren/-innen |
|  | Anzahl    | Anzahl                                       | Anzahl                                     | Anzahl                         |
| <b>Insgesamt</b>                         |           |  |  |                                |
| Insgesamt                                | 60        | (19)   | 9  | 32                             |
| <b>Art der Wohnungsnutzung</b>           |           |  |  |                                |
| Von Eigentümer/-in bewohnt               | 48        | 13   | 9  | 26                             |
| Zu Wohnzwecken vermietet (auch mietfrei) | 12        | 6  | -  | 6                              |
| <b>Fläche der Wohnung in m²</b>          |           |  |  |                                |
| Unter 40                                 | 3         | 3  | -  | -                              |
| 40 - 59                                  | 9         | 3  | -  | 6                              |
| 60 - 79                                  | (13)      | 3  | -  | (10)                           |
| 80 - 99                                  | 3         | -  | 3  | -                              |
| 100 - 119                                | 13        | 7  | 3  | 3                              |
| 120 - 139                                | (7)       | 3  | -  | (4)                            |
| 140 - 159                                | 9         | -  | -  | 9                              |
| 160 - 179                                | -         | -  | -  | -                              |
| 180 - 199                                | 3         | -  | 3  | -                              |
| 200 und mehr                             | -         | -  | -  | -                              |
| <b>Zahl der Räume</b>                    |           |  |  |                                |
| 1 Raum                                   | -         | -  | -  | -                              |
| 2 Räume                                  | 3         | 3  | -  | -                              |
| 3 Räume                                  | 3         | 3  | -  | -                              |
| 4 Räume                                  | (16)      | 3  | 3  | 10                             |
| 5 Räume                                  | 7         | 4  | -  | 3                              |
| 6 Räume                                  | 19        | 3  | 3  | 13                             |
| 7 und mehr Räume                         | 12        | 3  | 3  | 6                              |

Nicht ausgewiesen werden unter „Art der Wohnungsnutzung“ Haushalte in Wohnungen, die als Ferien- und Freizeitwohnungen genutzt werden. Bei der Untergliederung nach den anderen Wohnungsmerkmalen sind diese allerdings enthalten.

Bei den ausgewiesenen Haushaltszahlen sind Haushalte in Diplomatenwohnungen/Wohnungen ausländischer Streitkräfte nur in der "Insgesamt-Zeile" berücksichtigt.

## Definitionen

### Verwendete Symbolik

| Symbol   | Erläuterung  |
|--|--|
| –  | Nichts vorhanden <sup>1)</sup>   |
| 0  | Weniger als die Hälfte von 1 in der letzten besetzten Stelle, jedoch mehr als nichts                                 |
| ( )  | Aussagewert eingeschränkt, da der Zahlenwert durch das Geheimhaltungsverfahren relativ stark verändert wurde         |
| .  | Keine Angabe, da der Zahlenwert geheim zu halten ist oder durch das Geheimhaltungsverfahren zu stark verändert wurde |
| Abweichungen in den Summen durch Runden der Zahlen |  |

| Merkmal   | Definition   |
|---|--|
| Anteil der zu Wohnzwecken vermieteten Wohnungen (auch mietfrei) | Der Anteil der zu Wohnzwecken vermieteten Wohnungen (auch mietfrei) stellt den Anteil der zu Wohnzwecken vermieteten (oder mietfrei überlassenen) Wohnungen an allen bewohnten und leer stehenden Wohnungen dar. Nicht berücksichtigt sind: Ferien- und Freizeitwohnungen, Diplomatenwohnungen/ Wohnungen ausländischer Streitkräfte sowie gewerblich genutzte Wohnungen. Die Berechnung erfolgt für Wohnungen in Wohngebäuden (ohne Wohnheime).   |
| Anteil des selbstgenutzten Wohneigentums                        | Der Anteil des selbstgenutzten Wohneigentums stellt den Anteil der von Eigentümerinnen/ Eigentümern bewohnten Wohnungen an allen bewohnten und leer stehenden Wohnungen dar. Nicht berücksichtigt sind: Ferien- und Freizeitwohnungen, Diplomatenwohnungen/ Wohnungen ausländischer Streitkräfte sowie gewerblich genutzte Wohnungen. Die Berechnung erfolgt für Wohnungen in Wohngebäuden (ohne Wohnheime).   |
| Art der Wohnungsnutzung   | <p>Die Art der Wohnungsnutzung beschreibt, ob und von wem (Mieter/-in oder Eigentümer/-in) die Wohnung zum Stichtag genutzt wird.</p> <p><b>Von Eigentümer/-in bewohnt</b></p> <p>► Wenn mindestens eine/-r der Bewohner/-innen Eigentümer/-in der Wohnung ist.</p> <p><b>Zu Wohnzwecken vermietet (auch mietfrei)</b></p> <p>► Wenn keine/-r der Bewohner/-innen Eigentümer/-in der Wohnung ist, unabhängig davon, ob für die Wohnung Miete gezahlt wird oder diese mietfrei überlassen ist.</p> <p><b>Ferien- und Freizeitwohnung</b></p> <p>► Wohnung, in der Personen lediglich ihre Freizeit verbringen (z. B. am Wochenende, während des Urlaubs, der Ferien usw.). Sie kann von einem privaten Eigentümer/ einer privaten Eigentümerin selbst genutzt oder dauerhaft an eine dritte Person zur Freizeitnutzung vermietet (oder kostenlos überlassen) werden. Ferienwohnungen, die ständig gewerblich-hotelmäßig genutzt werden, gehören nicht dazu.</p> <p><b>Leer stehend</b></p> <p>► Wenn die Wohnung am Stichtag 9. Mai 2011 weder zu Wohnzwecken vermietet (auch mietfrei) ist, noch von dem Eigentümer/ der Eigentümerin selbst genutzt wird und auch keine Ferien- und Freizeitwohnung ist. Wenn die Wohnung wegen Umbau/ Modernisierung – bei Weiterbestehen des Mietverhältnisses – vorübergehend nicht genutzt werden kann, gilt diese Wohnung nicht als leer stehend.</p> <p><b>Diplomaten-/ Streitkräftewohnung</b></p> <p>► Eine Diplomatenwohnung/ Wohnung ausländischer Streitkräfte liegt immer dann vor, wenn mindestens einer der Bewohner oder eine der Bewohnerinnen einer ausländischen diplomatischen Vertretung, den ausländischen Streitkräften o. Ä. angehört, unabhängig davon, ob es sich dabei um Eigentümer/-innen oder Mieter/-innen handelt.</p> |

1) Dies kann ggf. durch das angewendete Geheimhaltungsverfahren bedingt sein.

| Merkmal                 | Definition  |
|-------------------------|---|
| Art des Gebäudes        | <p>Das Merkmal gibt die Art des Gebäudes an. Es wird unter anderem unterschieden zwischen Gebäuden, die überwiegend Wohnraum enthalten und Gebäuden, die überwiegend zu Geschäftszwecken genutzt werden.</p> <p><b>Gebäude mit Wohnraum</b></p> <p>► Für längere Dauer errichtete Bauwerke, die entweder vollständig oder teilweise für die Wohnversorgung von Haushalten bestimmt sind. Hierzu zählen auch administrative oder gewerblich genutzte Gebäude, wenn in ihnen mindestens eine zu Wohnzwecken genutzte Wohnung vorhanden ist. Gebäude mit Wohnraum gliedern sich in Wohngebäude und sonstige Gebäude mit Wohnraum.</p> <p><b>Wohngebäude</b></p> <p>► Gebäude, die mindestens zur Hälfte der Gesamtnutzfläche zu Wohnzwecken genutzt werden. Zu den Wohngebäuden gehören auch die Wohnheime (mit eigener Haushaltsführung der Bewohner/-innen).</p> <p><b>Wohngebäude (ohne Wohnheime)</b></p> <p>► Gebäude, die mindestens zur Hälfte der Gesamtnutzfläche zu Wohnzwecken genutzt werden (hier: ohne Wohnheime).</p> <p><b>Wohnheime (mit eigener Haushaltsführung der Bewohner/-innen)</b></p> <p>► Wohnheime sind Wohngebäude, die primär den Wohnbedürfnissen bestimmter Bevölkerungskreise dienen. Wohnheime besitzen Gemeinschaftsräume. Die Bewohner/-innen von Wohnheimen führen einen eigenen Haushalt.</p> <p><b>Sonstige Gebäude mit Wohnraum</b></p> <p>► Gebäude, in denen weniger als die Hälfte der Gesamtnutzfläche für Wohnzwecke genutzt wird, z. B. weil sich im Gebäude überwiegend Läden oder Büros befinden.</p> <p><b>Bewohnte Unterkünfte</b></p> <p>► Bewohnte Unterkünfte sind behelfsmäßige Bauten. Hierzu zählen z. B. Wohnbaracken, Bauwagen, Wohnwagen (z. B. auf Campingplätzen), Gartenlauben, Schrebergartenhütten, Jagdhütten, Weinberghütten, Almhütten, fest verankerte Wohnschiffe und Wohncontainer, sofern diese dauerhaft bewohnt werden.</p> |
| Auskunftspflichtige     | <p>Im Rahmen der Gebäude- und Wohnungszählung waren alle Eigentümer/-innen, Verwalter/-innen sowie sonstigen Verfügungs- und Nutzungsberechtigten der Gebäude und Wohnungen auskunftspflichtig.</p>   |
| Ausstattung der Wohnung | <p>Das Merkmal bezeichnet die Ausstattung in der Wohnung hinsichtlich Badewanne oder Dusche und WC. Ein WC ist eine Toilette mit Wasserspülung. Mit Badewanne/ Dusche sind eine fest eingebaute Badewanne oder eine fest eingebaute Dusche gemeint; diese verfügen über feste Wasserzu- und -abflussrohre.</p> <p>Es wird unterschieden zwischen:</p> <p><b>Badewanne/ Dusche und WC vorhanden</b><br/> <b>Badewanne/ Dusche und WC nicht vorhanden</b><br/> <b>Badewanne/ Dusche vorhanden, WC nicht vorhanden</b><br/> <b>Badewanne/ Dusche nicht vorhanden, WC vorhanden</b></p>   |
| Baujahr                 | <p>Mit Baujahr ist das Jahr der Bezugsfertigstellung des Gebäudes gemeint. Bei komplett zerstörten und wieder aufgebauten Gebäuden gilt das Jahr des Wiederaufbaus als Baujahr.</p> <p>Es werden folgende Klasseneinteilungen verwendet:</p> <p><b>Jahrzwanzigste</b></p> <ul style="list-style-type: none"> <li>– Vor 1950</li> <li>– 1950 – 1969</li> <li>– 1970 – 1989</li> <li>– 1990 und später</li> </ul> <p><b>Mikrozensusklassen:</b></p> <ul style="list-style-type: none"> <li>– Vor 1919</li> <li>– 1919 – 1948</li> <li>– 1949 – 1978</li> <li>– 1979 – 1986</li> <li>– 1987 – 1990</li> <li>– 1991 – 1995</li> <li>– 1996 – 2000</li> <li>– 2001 – 2004</li> <li>– 2005 – 2008</li> <li>– 2009 und später</li> </ul>   |

| Merkmal   | Definition   |
|---|--|
| Durchschnittliche Anzahl der Wohnungen je Wohngebäude | Die durchschnittliche Anzahl der Wohnungen je Wohngebäude ist das Verhältnis zwischen der Gesamtzahl der Wohnungen und der Gesamtzahl der Wohngebäude (ohne Wohnheime). Die Berechnung erfolgt für Wohnungen in Wohngebäuden (ohne Wohnheime).   |
| Durchschnittliche Wohnungsgröße in m <sup>2</sup>     | Die durchschnittliche Wohnungsgröße in m <sup>2</sup> ist das Verhältnis zwischen der Gesamtfläche in m <sup>2</sup> und der Gesamtzahl der Wohnungen. Nicht berücksichtigt sind: Diplomatenwohnungen/ Wohnungen ausländischer Streitkräfte sowie gewerblich genutzte Wohnungen. Die Berechnung erfolgt für Wohnungen in Wohngebäuden (ohne Wohnheime).  |
| Eigentümerquote                                       | Die Eigentümerquote stellt den Anteil der von Eigentümerinnen/ Eigentümern bewohnten Wohnungen an allen bewohnten Wohnungen dar. Nicht berücksichtigt sind: Leer stehende Wohnungen, Ferien- und Freizeitwohnungen, Diplomatenwohnungen/ Wohnungen ausländischer Streitkräfte sowie gewerblich genutzte Wohnungen. Die Berechnung erfolgt für Wohnungen in Wohngebäuden (ohne Wohnheime).  |
| Eigentumsform des Gebäudes                            | <p>Das Merkmal bildet ab, wem das Eigentum an dem Gebäude (nicht der einzelnen Wohnung) rechtlich zusteht. Dies können Privatpersonen oder juristische Personen sein.</p> <p><b>Gemeinschaft von Wohnungseigentümern/ -innen</b></p> <p>► Gilt für Gebäude mit Eigentumswohnungen, in denen den Eigentümern/-innen Sondereigentum an einer Wohnung in Verbindung mit dem Miteigentumsanteil am gemeinschaftlichen Eigentum zusteht.</p> <p><b>Privatperson/-en</b></p> <p>► Alle natürlichen Personen. Dies können Einzelpersonen, Paare oder sonstige Gruppen von Personen sein, z. B. Erbengemeinschaften.</p> <p><b>Wohnungsgenossenschaft</b></p> <p>► Alle Wohnungsunternehmen, die die Rechtsform einer Genossenschaft haben.</p> <p><b>Kommune oder Kommunales Wohnungsunternehmen</b></p> <p>► Unternehmen oder Einrichtung, bei denen die Kommune mit mehr als 50 % Nennkapital oder Stimmrecht beteiligt ist.</p> <p><b>Privatwirtschaftliches Wohnungsunternehmen</b></p> <p>► Alle privatrechtlichen Wohnungsunternehmen ohne Genossenschaften.</p> <p><b>Anderes privatwirtschaftliches Unternehmen</b></p> <p>► Alle privatrechtlichen Unternehmen, in deren Eigentum sich Wohnungen befinden, deren primärer Erwerbszweck aber nicht die Wohnungsvermietung ist (z. B. Banken, Versicherungen, Fonds).</p> <p><b>Bund oder Land</b></p> <p>► Unternehmen oder Einrichtung, bei denen der Bund oder das Land mit mehr als 50 % Nennkapital oder Stimmrecht beteiligt ist.</p> <p><b>Organisation ohne Erwerbszweck</b></p> <p>► z. B. Kirche</p> |
| Erhebungseinheiten                                    | Bei der Gebäude- und Wohnungszählung wurden alle Gebäude mit Wohnraum, bewohnte Unterkünfte und Wohnungen erhoben.   |
| Fläche der Wohnung in m <sup>2</sup>                  | <p>Grundfläche der gesamten Wohnung in m<sup>2</sup>. Zur Wohnung zählen auch außerhalb des eigentlichen Wohnungsabschlusses liegende Räume (z. B. Mansarden) sowie zu Wohnzwecken ausgebauter Keller- und Bodenräume.</p> <p>Zur Ermittlung der Wohnfläche sind anzurechnen:</p> <ul style="list-style-type: none"> <li>– voll: die Grundflächen von Räumen/ Raumteilen mit einer lichten Höhe von mindestens 2 Metern;</li> <li>– zur Hälfte: die Grundflächen von Räumen/ Raumteilen mit einer lichten Höhe von mindestens 1 Meter, aber weniger als 2 Metern; unbeheizbare Wintergärten, Schwimmbäder und ähnliche nach allen Seiten geschlossene Räume;</li> <li>– in der Regel zu einem Viertel, höchstens jedoch zur Hälfte: die Flächen von Balkonen, Loggien, Dachgärten, Terrassen.</li> </ul> <p>Die Fläche wird in 20 m<sup>2</sup>-Intervallen angegeben.</p>   |

| Merkmal                      | Definition   |
|------------------------------|--|
| Gebäudetyp                   | <p>Das Merkmal gibt die Bauart des Gebäudes an.</p> <p><b>Freistehendes Haus</b></p> <p>► Freistehendes Gebäude, unabhängig davon, ob es sich um ein Ein- oder Mehrfamilienhaus handelt.</p> <p><b>Doppelhaushälfte</b></p> <p>► Gebäude, das mit genau einem anderen Gebäude aneinander gebaut ist, unabhängig davon, ob es sich dabei um Ein- oder Mehrfamilienhäuser handelt.</p> <p><b>Gereihtes Haus</b></p> <p>► Gebäude, das mit mindestens zwei anderen Gebäuden aneinander gebaut ist, unabhängig davon, ob es sich dabei um Ein- oder Mehrfamilienhäuser handelt. Die Gebäude müssen nicht baugleich sein, sie können auch seitlich oder in der Höhe versetzt sein. Reiheneckhäuser zählen auch hierzu.</p> <p><b>Anderer Gebäudetyp</b></p> <p>► Alle Arten von Gebäuden, die nicht freistehendes Haus, Doppel- oder Reihenhäuser sind sowie alle Arten von bewohnten Unterkünften.</p>   |
| Größe des privaten Haushalts | <p>Dieses Merkmal gibt die Anzahl der in einem privaten Haushalt lebenden Personen an.</p> <p><b>1 Person</b></p> <p><b>2 Personen</b></p> <p><b>3 Personen</b></p> <p><b>4 Personen</b></p> <p><b>5 Personen</b></p> <p><b>6 und mehr Personen</b></p>  |
| Heizungsart                  | <p>Das Merkmal bezeichnet die überwiegende Heizungsart im Gebäude.</p> <p><b>Fernheizung (Fernwärme)</b></p> <p>► Das Gebäude wird von einem zentralen Fernheizwerk aus mit Wärme versorgt (sog. Fernwärme).</p> <p><b>Etagenheizung</b></p> <p>► Unter einer Etagenheizung versteht man eine zentrale Heizanlage für sämtliche Räume einer abgeschlossenen Wohnung, wobei sich die Heizquelle meist innerhalb dieser Wohnung befindet, z. B. Gastherme.</p> <p><b>Blockheizung</b></p> <p>► Eine Blockheizung liegt vor, wenn ein Häuserblock durch ein zentrales Heizsystem beheizt wird und die Heizquelle sich in bzw. an einem der Gebäude oder in deren unmittelbarer Nähe befindet (sog. Nahwärme).</p> <p><b>Zentralheizung</b></p> <p>► Bei einer Zentralheizung werden sämtliche Wohneinheiten eines Gebäudes von einer zentralen Heizstelle, die sich innerhalb des Gebäudes (in der Regel im Keller) befindet, beheizt.</p> <p><b>Einzel-/ Mehrraumöfen (auch Nachtspeicherheizung)</b></p> <p>► Einzelöfen (z. B. Kohle- oder Nachtspeicheröfen) beheizen jeweils nur einen Raum, in dem sie stehen. In der Regel sind sie fest installiert. Ein Mehrraumofen (z. B. Kachelofen) beheizt gleichzeitig mehrere Räume (auch durch Luftkanäle).</p> <p><b>Keine Heizung im Gebäude oder in den Wohnungen</b></p> |
| Kernfamilie                  | <p>Eine Kernfamilie besteht aus zwei oder mehr Personen, die zu demselben privaten Haushalt gehören und setzt sich zusammen aus der Bezugsperson des privaten Haushalts – das heißt eine nach Alter, Familienstand und Geschlecht festgelegte zentrale Person des privaten Haushalts – und mindestens einer weiteren Person, z. B. der Partnerin/ dem Partner oder einem Kind der Bezugsperson. Dieses Familienkonzept beschränkt die Beziehungen zwischen Vorfahren und Nachfahren auf direkte Beziehungen (ersten Grades), das heißt auf Beziehungen zwischen Eltern und Kindern.</p>  |
| Kind                         | <p>Unter Kind ist ein leiblicher Sohn bzw. ein Stief- oder Adoptivsohn oder eine leibliche Tochter bzw. eine Stief- oder Adoptivtochter (ungeachtet des Alters) zu verstehen, dessen bzw. deren üblicher Aufenthaltsort sich im privaten Haushalt mindestens eines Elternteils befindet und ein Elternteil Bezugsperson und/ oder Partner/-in der Bezugsperson ist.</p>  |
| Leerstandsquote (Wohnungen)  | <p>Die Leerstandsquote (Wohnungen) stellt den Anteil der leer stehenden Wohnungen an allen bewohnten und leer stehenden Wohnungen dar. Nicht berücksichtigt sind: Ferien- und Freizeitwohnungen, Diplomatenwohnungen/ Wohnungen ausländischer Streitkräfte sowie gewerblich genutzte Wohnungen. Die Berechnung erfolgt für Wohnungen in Wohngebäuden (ohne Wohnheime).</p>   |

| Merkmal                                 | Definition   |
|---|--|
| Paar                                    | Der Begriff Paar umfasst Paare in einer Ehe, Paare in einer eingetragenen Lebenspartnerschaft und Paare in einer nichtehelichen Lebensgemeinschaft, die jeweils in einem privaten Haushalt zusammenleben. Ein Ehepaar ist ein gemäß gesetzlichem Familienstand zum Stichtag verheiratetes verschiedengeschlechtliches Paar in einem privaten Haushalt. Eine eingetragene Lebenspartnerschaft ist ein gemäß gesetzlichem Familienstand zum Stichtag rechtlich anerkanntes gleichgeschlechtliches Paar in einem privaten Haushalt. Eine nichteheliche Lebensgemeinschaft ist ein gemischtgeschlechtliches Paar in einem privaten Haushalt, das gemäß gesetzlichem Familienstand zum Stichtag nicht miteinander verheiratet war.  |
| Privater Haushalt                       | Ein privater Haushalt besteht aus mindestens einer Person. Zugrunde gelegt wird das „Konzept des gemeinsamen Wohnens“. Alle Personen, die unabhängig von ihrem Wohnstatus (Haupt-/Nebenwohnsitz) gemeinsam in einer Wohnung leben, gelten als Mitglieder desselben privaten Haushalts, sodass es einen privaten Haushalt pro belegter Wohnung gibt. Personen in Gemeinschafts- und Anstaltsunterkünften sind hier nicht enthalten, sondern nur Personen, die eine eigene Haushaltsführung aufweisen. Eine Person des privaten Haushalts wird als Bezugsperson – das heißt eine nach Alter, Familienstand und Geschlecht festgelegte zentrale Person des privaten Haushalts – bestimmt. Ausgehend von dieser Person werden der Haushaltstyp und die Stellung der weiteren Personen im privaten Haushalt bestimmt.   |
| Regionalschlüssel                       | <p>Der Regionalschlüssel kennzeichnet die hierarchische Struktur aller Verwaltungsebenen. Er wird einheitlich von den Statistischen Ämtern des Bundes und der Länder vergeben.</p> <p>Der Regionalschlüssel gliedert sich wie folgt:</p> <ul style="list-style-type: none"> <li>1. – 2. Stelle = Kennzahl des Bundeslandes</li> <li>3. Stelle = Kennzahl des Regierungsbezirks</li> <li>4. – 5. Stelle = Kennzahl des Kreises bzw. der kreisfreien Stadt</li> <li>6. – 9. Stelle = Verbandsschlüssel (in Brandenburg: Ämterschlüssel)</li> <li>10. – 12. Stelle = Gemeindekennzahl</li> </ul> <p>Der vierstellige Verbandsschlüssel weist durch die führende Ziffer auf die Art der Gemeinde hin:</p> <ul style="list-style-type: none"> <li>0 = verbandsfreie Gemeinde (in Brandenburg: amtsfreie Gemeinde),</li> <li>5 = verbandsangehörige Gemeinde (in Brandenburg: amtsangehörige Gemeinde),</li> <li>9 = gemeindefreies Gebiet.</li> </ul> <p>Die gemeindefreien Gebiete sind für den Zensus 2011 nicht relevant.</p> <p>Die Verwaltungsebene Regierungsbezirk ist nur für folgende Bundesländer verfügbar: Baden-Württemberg, Bayern, Hessen, Niedersachsen (hier: Statistische Region), Nordrhein-Westfalen und Sachsen.</p> <p>Die Verwaltungsebene Gemeindeverband ist nur für folgende Bundesländer verfügbar: Brandenburg (hier: Ämter), Mecklenburg-Vorpommern, Niedersachsen (hier: Samtgemeinde), Rheinland-Pfalz, Sachsen, Sachsen-Anhalt, Schleswig-Holstein und Thüringen.</p> |
| Seniorenstatus eines privaten Haushalts | <p>Dargelegt wird die Haushaltstruktur aller privaten Haushalte, wobei dies hier in Abhängigkeit vom Alter der in einem privaten Haushalt wohnhaften Personen erfolgt. Als Senioren/-innen gelten diejenigen Personen, welche zum Zensusstichtag 9. Mai 2011 das 65. Lebensjahr vollendet haben.</p> <p><b>Haushalte mit ausschließlich Senioren/-innen</b></p> <p><b>Haushalte mit Senioren/-innen und Jüngeren</b></p> <p><b>Haushalte ohne Senioren/-innen</b></p>  |
| Stichtagsbezogenheit der Merkmale       | Stichtag der Gebäude- und Wohnungszählung war der 9. Mai 2011. Alle Angaben beziehen sich auf diesen Zeitpunkt.  |

| Merkmal                                       | Definition   |
|---|--|
| Typ des privaten Haushalts<br>(nach Familien) | <p>Dieses Merkmal beschreibt, in welcher Konstellation die Personen eines privaten Haushalts gemeinschaftlich leben, mit Fokus auf die Existenz von Kindern im privaten Haushalt.</p> <p><b>Eiipersonenhaushalte (Singlehaushalte)</b></p> <p>► Ein Eiipersonenhaushalt bezeichnet einen privaten Haushalt mit einer allein lebenden Person.</p> <p><b>Paare ohne Kind(er)</b></p> <p><b>Paare mit Kind(ern)</b></p> <p><b>Alleinerziehende Elternteile</b></p> <p>► Eine alleinerziehende Mutter oder ein alleinerziehender Vater ist ein Elternteil ohne Partner/-in mit mindestens einem Kind innerhalb eines privaten Haushalts.</p> <p><b>Mehrpersonenhaushalte ohne Kernfamilie</b></p> <p>► Unter Mehrpersonenhaushalten ohne Kernfamilie werden alle anderen privaten Mehrpersonenhaushalte zusammengefasst, die durch die zuvor genannten Kategorien nicht abgedeckt sind, wie etwa nicht eingetragene Lebenspartnerschaften gleichgeschlechtlicher Paare, Wohngemeinschaften, Großeltern-Enkel-Haushalte ohne Elternteile etc.</p> |
| Wohnung                                       | <p>Unter einer Wohnung sind nach außen abgeschlossene, zu Wohnzwecken bestimmte, in der Regel zusammenliegende Räume zu verstehen, die die Führung eines eigenen Haushalts ermöglichen und nicht vollständig für gewerbliche Zwecke genutzt werden.</p> <p>Eine Wohnung muss nicht notwendigerweise eine Küche oder Kochnische enthalten.</p> <p>Wohnungen haben einen eigenen Eingang unmittelbar vom Freien, von einem Treppenhaus oder einem Vorraum. Zur Wohnung können aber auch außerhalb des eigentlichen Wohnungsabschlusses liegende, zu Wohnzwecken ausgebaut Keller- oder Bodenräume (z. B. Mansarden) gehören.</p>   |
| Zahl der Räume                                | <p>Die Zahl der Räume umfasst alle Wohn-, Ess- und Schlafzimmer und andere separate Räume (z. B. bewohnbare Keller- und Bodenräume) von mindestens 6 m<sup>2</sup> Größe sowie abgeschlossene Küchen, unabhängig von deren Größe. Bad, Toilette, Flur und Wirtschaftsräume werden grundsätzlich nicht mitgezählt. Ein Wohnzimmer mit einer Essecke, Schlafnische oder Kochnische ist als ein Raum zu zählen. Dementsprechend bestehen Wohnungen, in denen es keine bauliche Trennung der einzelnen Wohnbereiche gibt (z. B. sogenannte „Loftwohnungen“), aus nur einem Raum.</p> <p><b>1 Raum</b></p> <p><b>2 Räume</b></p> <p><b>3 Räume</b></p> <p><b>4 Räume</b></p> <p><b>5 Räume</b></p> <p><b>6 Räume</b></p> <p><b>7 und mehr Räume</b></p>   |

## **Herausgeber**

Statistisches Landesamt Rheinland-Pfalz  
Mainzer Straße 14-16  
56130 Bad Ems

## **Auskunftsdienst**

E-Mail: [info@statistik.rlp.de](mailto:info@statistik.rlp.de)  
Telefon: 02603 71-4444  
Telefax: 02603 71-19 4444

## **Copyright**

© Statistisches Landesamt Rheinland-Pfalz  
Bad Ems 2014

Vervielfältigung und Verbreitung mit Quellenangabe gestattet.







Rheinland-Pfalz

STATISTISCHES LANDESAMT



# zensus 2011

## **Gebäude und Wohnungen sowie Wohnverhältnisse der Haushalte**

Verbandsgemeinde  
Obere Kyll

am 9. Mai 2011

Ergebnisse des Zensus 2011



## Inhaltsverzeichnis

|   |    |
|---|----|
| Einführung .....  | 4  |
| Rechtliche Grundlagen .....   | 4  |
| Methode .....   | 4  |
| Systematik von Gebäuden und Wohnungen .....   | 5  |
| Tabellen  |    |
| 1.1 Gebäude mit Wohnraum und Wohnungen in Gebäuden mit Wohnraum<br>nach Baujahr, Gebäudetyp, Zahl der Wohnungen, Eigentumsform und Heizungsart .....        | 6  |
| 1.2 Gebäude mit Wohnraum nach Baujahr und Gebäudeart, Gebäudetyp,<br>Zahl der Wohnungen, Eigentumsform und Heizungsart .....                                | 8  |
| 1.3.1 Gebäude mit Wohnraum nach regionaler Einheit und Baujahr, Gebäudeart,<br>Gebäudetyp, Zahl der Wohnungen, Eigentumsform und Heizungsart .....          | 10 |
| 1.3.2 Gebäude mit Wohnraum nach regionaler Einheit und Baujahr, Gebäudeart,<br>Gebäudetyp, Zahl der Wohnungen, Eigentumsform und Heizungsart – in % – ..... | 12 |
| 2.1 Wohnungen in Gebäuden mit Wohnraum nach Art der Nutzung,<br>Fläche der Wohnung, Zahl der Räume und Ausstattung .....                                    | 14 |
| 2.2.1 Wohnungen in Gebäuden mit Wohnraum nach regionaler Einheit und<br>Art der Nutzung, Fläche der Wohnung, Zahl der Räume und Ausstattung .....           | 15 |
| 2.2.2 Wohnungen in Gebäuden mit Wohnraum nach regionaler Einheit und<br>Art der Nutzung, Fläche der Wohnung, Zahl der Räume und Ausstattung – in % – .....  | 16 |
| 3.1 Gebäude- und Wohnungskennzahlen im regionalen Vergleich .....   | 17 |
| 3.2 Weitere Wohnungskennzahlen im regionalen Vergleich .....  | 18 |
| 4.1 Haushalte nach Typ des privaten Haushalts (nach Familien) und Art der Wohnungs-<br>nutzung, Fläche der Wohnung und Zahl der Räume .....                 | 19 |
| 4.2 Haushalte nach Größe des privaten Haushalts und Art der Wohnungsnutzung,<br>Fläche der Wohnung und Zahl der Räume .....                                 | 20 |
| 4.3 Haushalte nach Seniorenstatus des privaten Haushalts und Art der Wohnungsnutzung,<br>Fläche der Wohnung und Zahl der Räume .....                        | 21 |
| Definitionen .....  | 22 |

## Einführung

Der Zensus 2011 ist eine Bevölkerungs-, Gebäude- und Wohnungszählung. Dabei werden – soweit möglich – bereits vorhandene Daten aus Verwaltungsregistern für statistische Zwecke genutzt. Eine Haushaltebefragung auf Stichprobenbasis, eine Vollerhebung aller an Anschriften mit Sonderbereichen lebenden Personen (Wohnheime und Gemeinschaftsunterkünfte) sowie eine postalische Befragung zu Gebäude- und Wohnungsdaten bei den Eigentümerinnen und Eigentümern oder Verwalterinnen und Verwaltern ergänzen und korrigieren die Informationen aus den Registern. Eine traditionelle Volkszählung inklusive einer Gebäude- und Wohnungszählung wurde in den alten Bundesländern letztmalig 1987, in der DDR letztmalig 1981 durchgeführt. Eine Gebäude- und Wohnungszählung fand nach der Wiedervereinigung nur in den neuen Bundesländern im Jahr 1995 statt.

Ziel des Zensus 2011 war zum einen die Ermittlung der amtlichen Einwohnerzahlen zum Stichtag 9. Mai 2011. Zum anderen wurden wichtige Strukturinformationen erhoben, welche eine umfassende Datengrundlage bieten, wie die Menschen in Deutschland leben, wohnen und arbeiten.

Die vorliegende Publikation präsentiert Ergebnisse des Zensus 2011 zu den Themen Gebäude, Wohnungen und Wohnverhältnisse von Haushalten nach Abschluss der Datenaufbereitung.

## Rechtliche Grundlagen

Die rechtlichen Grundlagen des Zensus 2011 bilden

- die Verordnung Europäische Gemeinschaft (EG) Nummer 763/2008 des Europäischen Parlaments und des Rates vom 9. Juli 2008 über Volks- und Wohnungszählungen,
- das Zensusvorbereitungsgesetz (ZensVorbG 2011),
- das Zensusgesetz 2011 (ZensG 2011),
- die Stichprobenverordnung Zensusgesetz 2011 (StichprobenV),
- sowie die jeweiligen landesrechtlichen Regelungen zur Ausführung des ZensG 2011.

Nach § 1 Abs. 1 ZensG 2011 führten die Statistischen Ämter des Bundes und der Länder eine Bevölkerungs-, Gebäude- und Wohnungszählung (Zensus) mit Stand zum 9. Mai 2011 (Berichtszeitpunkt) als Bundesstatistik durch.

Gemäß § 1 Abs. 3 ZensG 2011 dient der Zensus unter anderem der Gewinnung von Grunddaten für das Gesamtsystem der amtlichen Statistik sowie von Strukturdaten über die Bevölkerung als Datengrundlage für vielfältige politische Entscheidungen.

Die nachstehend veröffentlichten Ergebnisse wurden auf Basis folgender Erhebungen und statistischer Verfahren ermittelt:

- Daten aus der Gebäude- und Wohnungszählung (§ 6 ZensG 2011),
- Daten aus der Zusammenführung der Datensätze und Haushaltegenerierung (§ 9 Abs. 3 ZensG 2011).

## Methode

Da es in Deutschland zu Gebäude- und Wohnungsdaten keine flächendeckenden Register gibt, wurden die Angaben zu Gebäuden und Wohnungen durch eine postalische Befragung der Eigentümerinnen und Eigentümer oder Verwalterinnen und Verwalter von Gebäuden und Wohnungen sowie bewohnten Unterkünften gewonnen. Die zum Stichtag 9. Mai 2011 als Vollerhebung durchgeführte Gebäude- und Wohnungszählung liefert Informationen zu Gebäuden mit Wohnraum sowie zu den darin befindlichen Wohnungen. Zu rein gewerblich genutzten Objekten werden keine Informationen angeboten.

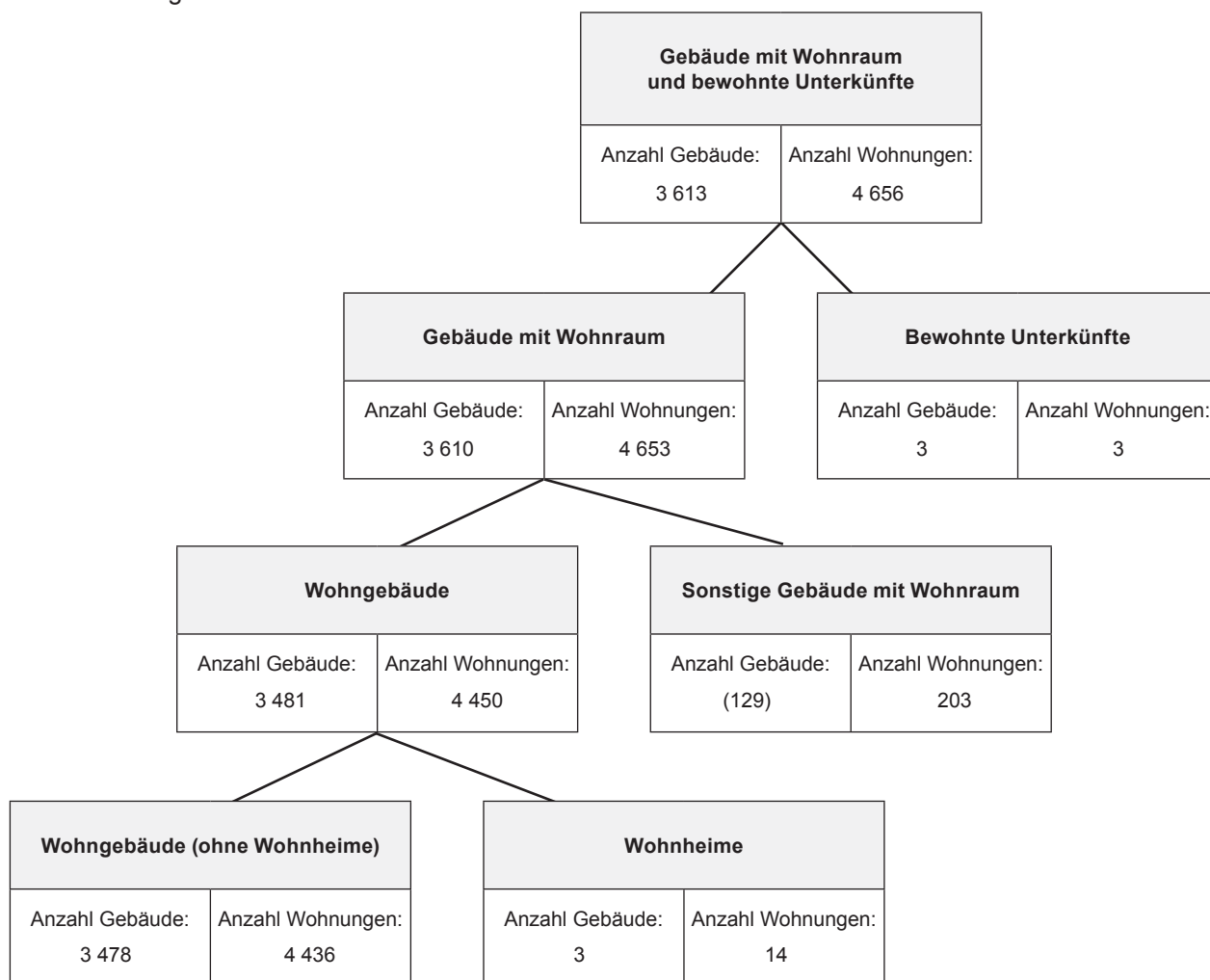
Durch das statistische Verfahren der Haushaltegenerierung stehen nicht nur die gesammelten Informationen zu Bevölkerung, Gebäuden und Wohnungen zur Verfügung, sondern zusätzlich auch Angaben zu Haushalts- und Familienstrukturen. Dabei wurden anschriftenweise Personen zu Haushalten zusammengefasst und den in der Gebäude- und Wohnungszählung erfassten Wohnungen zugeordnet. Die Haushaltegenerierung bildet daher die Wohnhaushalte an einer Anschrift ab. Die Zahl der Haushalte kann von der Zahl der bewohnten Wohnungen abweichen, da ein Haushalt beispielsweise bei Umzügen vorübergehend mehrere Wohnungen nutzen kann.

Bei allen Veröffentlichungen der amtlichen Statistik in Deutschland sind die Einzelangaben der Befragten grundsätzlich geheim zu halten (§ 16 Bundesstatistikgesetz). Bei allen Ergebnisbestandteilen aus Registerauszählungen oder Vollerhebungen des Zensus 2011 erfolgt die Geheimhaltung durch das maschinelle, datenverändernde Verfahren SAFE (Verfahren zur **s**icheren **A**nonymisierung für **E**inzeldaten). Dieses Verfahren stellt sicher, dass bereits vor Erstellung einer Ergebnistabelle kein Datensatz vorhanden ist, welcher Rückschlüsse auf Einzelfälle zulässt.

Weiterführende methodische Informationen zum Zensusmodell und zur Geheimhaltung stehen unter [www.zensus2011.de](http://www.zensus2011.de) zur Verfügung.

## Systematik von Gebäuden und Wohnungen

Im Rahmen des Zensus 2011 werden die Gebäude und Wohnungen nach der Art des Gebäudes in hierarchischen Strukturen abgebildet. Nachstehende Abbildung zeigt die Ergebnisse für die regionale Einheit dieser Veröffentlichung.



Die Ergebnisse zur Gebäude- und Wohnungszählung betrachten ausschließlich Gebäude mit Wohnraum. Bewohnte Unterkünfte bleiben daher für die Ergebnistabellen unberücksichtigt.

## 1.1 Gebäude mit Wohnraum und Wohnungen in Gebäuden mit Wohnraum nach Baujahr, Gebäudetyp, Zahl der Wohnungen, Eigentumsform und Heizungsart

|  | Gebäude mit Wohnraum |           | darunter    |           |
|--|----------------------|-----------|-------------|-----------|
|  | Gebäude              | Wohnungen | Wohngebäude |           |
|  |                      |           | Gebäude     | Wohnungen |
|  | Anzahl               | Anzahl    | Anzahl      | Anzahl    |
| <b>Insgesamt</b>                             |                      |           |             |           |
| Insgesamt                                    | 3 610                | 4 653     | 3 481       | 4 450     |
| <b>Baujahr</b>                               |                      |           |             |           |
| Vor 1919                                     | 529                  | 612       | 502         | 582       |
| 1919 - 1948                                  | 355                  | 472       | 345         | 444       |
| 1949 - 1978                                  | 1 466                | 1 890     | 1 400       | 1 783     |
| 1979 - 1986                                  | 428                  | 550       | 421         | 540       |
| 1987 - 1990                                  | (150)                | (206)     | (147)       | (203)     |
| 1991 - 1995                                  | (184)                | 300       | (184)       | 300       |
| 1996 - 2000                                  | 240                  | 321       | 234         | 306       |
| 2001 - 2004                                  | (129)                | (154)     | (122)       | (147)     |
| 2005 - 2008                                  | 101                  | (117)     | 98          | (114)     |
| 2009 und später                              | (28)                 | (31)      | (28)        | (31)      |
| <b>Gebäudetyp nach Zahl der Wohnungen</b>    |                      |           |             |           |
| Freistehendes Haus Insgesamt                 | 2 949                | 3 762     | 2 871       | 3 663     |
| mit 1 Wohnung                                | 2 381                | 2 381     | 2 322       | 2 322     |
| mit 2 Wohnungen                              | 407                  | 779       | 392         | 758       |
| mit 3 und mehr Wohnungen                     | 161                  | 602       | 157         | 583       |
| Doppelhaushälfte Insgesamt                   | 301                  | 378       | (298)       | 362       |
| mit 1 Wohnung                                | 232                  | 232       | (232)       | (232)     |
| mit 2 Wohnungen                              | 60                   | 101       | 57          | 92        |
| mit 3 und mehr Wohnungen                     | 9                    | 45        | 9           | 38        |
| Gereihtes Haus Insgesamt                     | 211                  | 309       | 191         | 264       |
| mit 1 Wohnung                                | (167)                | (167)     | (158)       | (158)     |
| mit 2 Wohnungen                              | 24                   | 53        | 20          | 42        |
| mit 3 und mehr Wohnungen                     | 20                   | 89        | (13)        | 64        |
| Anderer Gebäudetyp Insgesamt                 | (149)                | 204       | 121         | (161)     |
| mit 1 Wohnung                                | (109)                | (109)     | 97          | 97        |
| mit 2 Wohnungen                              | (27)                 | (43)      | 21          | (34)      |
| mit 3 und mehr Wohnungen                     | 13                   | 52        | 3           | (30)      |
| <b>Zahl der Wohnungen im Gebäude</b>         |                      |           |             |           |
| 1 Wohnung                                    | 2 889                | 2 889     | 2 809       | 2 809     |
| 2 Wohnungen                                  | 518                  | 976       | 490         | 926       |
| 3 - 6 Wohnungen                              | 200                  | 728       | 179         | 667       |
| 7 - 12 Wohnungen                             | 3                    | 39        | 3           | 27        |
| 13 und mehr Wohnungen                        | -                    | (21)      | -           | (21)      |
| <b>Eigentumsform des Gebäudes</b>            |                      |           |             |           |
| Gemeinschaft von Wohnungseigentümern/-innen  | 164                  | 463       | 142         | 401       |
| Privatperson/-en                             | 3 421                | 4 138     | 3 324       | 4 016     |
| Wohnungsgenossenschaft                       | -                    | -         | -           | -         |
| Kommune oder kommunales Wohnungsunternehmen  | 9                    | 18        | 3           | 12        |
| Privatwirtschaftliches Wohnungsunternehmen   | -                    | 9         | -           | 9         |
| Anderes privatwirtschaftliches Unternehmen   | 10                   | 19        | 6           | 6         |
| Bund oder Land                               | -                    | -         | -           | -         |
| Organisation ohne Erwerbszweck (z.B. Kirche) | 6                    | 6         | 6           | 6         |

Noch: 1.1 Gebäude mit Wohnraum und Wohnungen in Gebäuden mit Wohnraum nach Baujahr, Gebäudetyp, Zahl der Wohnungen, Eigentumsform und Heizungsart

|  | Gebäude mit Wohnraum |           | darunter    |           |
|--|----------------------|-----------|-------------|-----------|
|  |                      |           | Wohngebäude |           |
|  | Gebäude              | Wohnungen | Gebäude     | Wohnungen |
|  | Anzahl               | Anzahl    | Anzahl      | Anzahl    |
| <b>Heizungsart</b>                               |                      |           |             |           |
| Fernheizung (Fernwärme)                          | 75                   | 100       | 71          | 96        |
| Etagenheizung                                    | 93                   | 178       | 87          | 160       |
| Blockheizung                                     | (16)                 | 25        | (16)        | 25        |
| Zentralheizung                                   | 2 814                | 3 621     | 2 704       | 3 449     |
| Einzel-/Mehrraumöfen (auch Nachtspeicherheizung) | 562                  | 679       | 553         | 670       |
| Keine Heizung im Gebäude oder in den Wohnungen   | (50)                 | (50)      | (50)        | (50)      |

Bei den ausgewiesenen Wohnungszahlen sind gewerblich genutzte Wohnungen nicht, Diplomatenwohnungen/Wohnungen ausländischer Streitkräfte nur in der „Insgesamt-Zeile“ berücksichtigt.

Die ausgewiesenen Zahlen zu „Gebäudetyp nach Zahl der Wohnungen“ und „Zahl der Wohnungen im Gebäude“ können Abweichungen zwischen der Anzahl der Gebäude und der entsprechenden Zahl der Wohnungen in diesen Gebäuden aufweisen. Dies ist auf das beim Zensus 2011 eingesetzte Geheimhaltungsverfahren zurückzuführen sowie auf die in den Wohnungsauswertungen nicht berücksichtigten Diplomatenwohnungen/Wohnungen ausländischer Streitkräfte bzw. gewerblich genutzten Wohnungen.

## 1.2 Gebäude mit Wohnraum nach Baujahr und Gebäudeart, Gebäudetyp, Zahl der Wohnungen, Eigentumsform und Heizungsart

|  | Insgesamt | Baujahr (Jahrzwanzigste) |             |             |                 |
|--|-----------|--------------------------|-------------|-------------|-----------------|
|  |           | Vor 1950                 | 1950 - 1969 | 1970 - 1989 | 1990 und später |
|  | Anzahl    | Anzahl                   | Anzahl      | Anzahl      | Anzahl          |
| <b>Insgesamt</b>                             |           |                          |             |             |                 |
| Insgesamt                                    | 3 610     | 918                      | 833         | 1 121       | 738             |
| <b>Art des Gebäudes</b>                      |           |                          |             |             |                 |
| Gebäude mit Wohnraum                         | 3 610     | 918                      | 833         | 1 121       | 738             |
| Wohngebäude                                  | 3 481     | 874                      | 789         | 1 099       | 719             |
| Wohngebäude (ohne Wohnheime)                 | 3 478     | 871                      | 789         | 1 099       | 719             |
| Wohnheime                                    | 3         | 3                        | -           | -           | -               |
| Sonstige Gebäude mit Wohnraum                | (129)     | (44)                     | 44          | 22          | 19              |
| <b>Gebäudetyp nach Zahl der Wohnungen</b>    |           |                          |             |             |                 |
| Freistehendes Haus Insgesamt                 | 2 949     | 649                      | 632         | 996         | 672             |
| mit 1 Wohnung                                | 2 381     | 550                      | 513         | 778         | 540             |
| mit 2 Wohnungen                              | 407       | 67                       | (76)        | (180)       | 84              |
| mit 3 und mehr Wohnungen                     | 161       | 32                       | (43)        | (38)        | 48              |
| Doppelhaushälfte Insgesamt                   | 301       | (123)                    | (100)       | (47)        | 31              |
| mit 1 Wohnung                                | 232       | (97)                     | (78)        | (35)        | 22              |
| mit 2 Wohnungen                              | 60        | (26)                     | 19          | 9           | 6               |
| mit 3 und mehr Wohnungen                     | 9         | -                        | 3           | 3           | 3               |
| Gereihtes Haus Insgesamt                     | 211       | 92                       | 62          | (38)        | 19              |
| mit 1 Wohnung                                | (167)     | 74                       | 45          | (32)        | 16              |
| mit 2 Wohnungen                              | 24        | 7                        | 17          | -           | -               |
| mit 3 und mehr Wohnungen                     | 20        | 11                       | -           | 6           | 3               |
| Anderer Gebäudetyp Insgesamt                 | (149)     | 54                       | 39          | 40          | (16)            |
| mit 1 Wohnung                                | (109)     | (38)                     | 27          | 28          | (16)            |
| mit 2 Wohnungen                              | (27)      | 12                       | 6           | 9           | -               |
| mit 3 und mehr Wohnungen                     | 13        | 4                        | 6           | 3           | -               |
| <b>Zahl der Wohnungen im Gebäude</b>         |           |                          |             |             |                 |
| 1 Wohnung                                    | 2 889     | 759                      | 663         | 873         | 594             |
| 2 Wohnungen                                  | 518       | (112)                    | (118)       | 198         | 90              |
| 3 - 6 Wohnungen                              | 200       | 47                       | 49          | 50          | 54              |
| 7 - 12 Wohnungen                             | 3         | -                        | 3           | -           | -               |
| 13 und mehr Wohnungen                        | -         | -                        | -           | -           | -               |
| <b>Eigentumsform des Gebäudes</b>            |           |                          |             |             |                 |
| Gemeinschaft von Wohnungseigentümern/-innen  | 164       | 28                       | (29)        | (72)        | 35              |
| Privatperson/-en                             | 3 421     | 886                      | 792         | 1 043       | 700             |
| Wohnungsgenossenschaft                       | -         | -                        | -           | -           | -               |
| Kommune oder kommunales Wohnungsunternehmen  | 9         | -                        | 3           | 6           | -               |
| Privatwirtschaftliches Wohnungsunternehmen   | -         | -                        | -           | -           | -               |
| Anderes privatwirtschaftliches Unternehmen   | 10        | 4                        | 3           | -           | 3               |
| Bund oder Land                               | -         | -                        | -           | -           | -               |
| Organisation ohne Erwerbszweck (z.B. Kirche) | 6         | -                        | 6           | -           | -               |



Noch: 1.2 Gebäude mit Wohnraum nach Baujahr und Gebäudeart, Gebäudetyp, Zahl der Wohnungen, Eigentumsform und Heizungsart

|  | Insgesamt | Baujahr (Jahrzwanzigste) |             |             |                 |
|--|-----------|--------------------------|-------------|-------------|-----------------|
|  |           | Vor 1950                 | 1950 - 1969 | 1970 - 1989 | 1990 und später |
|  | Anzahl    | Anzahl                   | Anzahl      | Anzahl      | Anzahl          |
| <b>Heizungsart</b>                               |           |                          |             |             |                 |
| Fernheizung (Fernwärme)                          | 75        | 15                       | (3)         | 22          | (35)            |
| Etagenheizung                                    | 93        | 24                       | 12          | 33          | 24              |
| Blockheizung                                     | (16)      | 3                        | -           | 3           | 10              |
| Zentralheizung                                   | 2 814     | 619                      | 675         | 886         | 634             |
| Einzel-/Mehrraumöfen (auch Nachtspeicherheizung) | 562       | (225)                    | (134)       | 174         | 29              |
| Keine Heizung im Gebäude oder in den Wohnungen   | (50)      | 32                       | 9           | 3           | 6               |

## 1.3.1 Gebäude mit Wohnraum nach regionaler Einheit und Baujahr, Gebäudeart, Gebäudetyp, Zahl der Wohnungen, Eigentumsform und Heizungsart

|   | Gebäude                        |                       |                 |             |
|---|--------------------------------|-----------------------|-----------------|-------------|
|   | Verbandsgemeinde<br>Obere Kyll | Landkreis Vulkaneifel | Rheinland-Pfalz | Deutschland |
|   | Anzahl                         | Anzahl                | Anzahl          | Anzahl      |
| <b>Insgesamt</b>                          |                                |                       |                 |             |
| Insgesamt                                 | 3 610                          | 23 720                | 1 183 475       | 18 922 618  |
| <b>Baujahr</b>                            |                                |                       |                 |             |
| Vor 1919                                  | 529                            | 3 744                 | 181 833         | 2 655 042   |
| 1919 - 1948                               | 355                            | 2 215                 | 123 453         | 2 307 543   |
| 1949 - 1978                               | 1 466                          | 9 290                 | 462 714         | 7 188 157   |
| 1979 - 1986                               | 428                            | 2 600                 | 120 331         | 1 828 250   |
| 1987 - 1990                               | (150)                          | 817                   | 47 821          | 736 588     |
| 1991 - 1995                               | (184)                          | 1 365                 | 69 320          | 1 153 484   |
| 1996 - 2000                               | 240                            | 1 782                 | 79 166          | 1 434 704   |
| 2001 - 2004                               | (129)                          | 982                   | 47 349          | 790 074     |
| 2005 - 2008                               | 101                            | 669                   | 36 981          | 594 658     |
| 2009 und später                           | (28)                           | 256                   | 14 507          | 234 118     |
| <b>Art des Gebäudes</b>                   |                                |                       |                 |             |
| Gebäude mit Wohnraum                      | 3 610                          | 23 720                | 1 183 475       | 18 922 618  |
| Wohngebäude                               | 3 481                          | 22 800                | 1 140 000       | 18 259 360  |
| Wohngebäude (ohne Wohnheime)              | 3 478                          | 22 794                | 1 139 024       | 18 239 634  |
| Wohnheime                                 | 3                              | 6                     | 976             | 19 726      |
| Sonstige Gebäude mit Wohnraum             | (129)                          | 920                   | 43 475          | 663 258     |
| <b>Gebäudetyp nach Zahl der Wohnungen</b> |                                |                       |                 |             |
| Freistehendes Haus Insgesamt              | 2 949                          | 18 981                | 813 645         | 11 670 098  |
| mit 1 Wohnung                             | 2 381                          | 14 970                | 597 607         | 7 865 099   |
| mit 2 Wohnungen                           | 407                            | 2 930                 | 143 967         | 2 363 400   |
| mit 3 und mehr Wohnungen                  | 161                            | 1 081                 | 72 071          | 1 441 599   |
| Doppelhaushälfte Insgesamt                | 301                            | 1 714                 | 131 807         | 2 767 712   |
| mit 1 Wohnung                             | 232                            | 1 270                 | 93 446          | 1 961 269   |
| mit 2 Wohnungen                           | 60                             | 301                   | 21 364          | 424 662     |
| mit 3 und mehr Wohnungen                  | 9                              | 143                   | 16 997          | 381 781     |
| Gereihtes Haus Insgesamt                  | 211                            | 1 896                 | 187 370         | 3 714 711   |
| mit 1 Wohnung                             | (167)                          | 1 400                 | 119 829         | 2 093 366   |
| mit 2 Wohnungen                           | 24                             | 270                   | 22 255          | 311 332     |
| mit 3 und mehr Wohnungen                  | 20                             | 226                   | 45 286          | 1 310 013   |
| Anderer Gebäudetyp Insgesamt              | (149)                          | 1 129                 | 50 653          | 770 097     |
| mit 1 Wohnung                             | (109)                          | 857                   | 33 076          | 419 909     |
| mit 2 Wohnungen                           | (27)                           | (175)                 | 7 730           | 130 258     |
| mit 3 und mehr Wohnungen                  | 13                             | 97                    | 9 847           | 219 930     |
| <b>Zahl der Wohnungen im Gebäude</b>      |                                |                       |                 |             |
| 1 Wohnung                                 | 2 889                          | 18 497                | 843 958         | 12 339 643  |
| 2 Wohnungen                               | 518                            | 3 676                 | 195 316         | 3 229 652   |
| 3 - 6 Wohnungen                           | 200                            | 1 418                 | 114 928         | 2 251 854   |
| 7 - 12 Wohnungen                          | 3                              | 97                    | 23 254          | 882 631     |
| 13 und mehr Wohnungen                     | -                              | (32)                  | 6 019           | 218 838     |

Noch: 1.3.1 Gebäude mit Wohnraum nach regionaler Einheit und Baujahr, Gebäudeart, Gebäudetyp, Zahl der Wohnungen, Eigentumsform und Heizungsart

|  | Gebäude                        |                       |                 |             |
|--|--------------------------------|-----------------------|-----------------|-------------|
|  | Verbandsgemeinde<br>Obere Kyll | Landkreis Vulkaneifel | Rheinland-Pfalz | Deutschland |
|  | Anzahl                         | Anzahl                | Anzahl          | Anzahl      |
| <b>Eigentumsform des Gebäudes</b>                |                                |                       |                 |             |
| Gemeinschaft von Wohnungseigentümern/-innen      | 164                            | 1 132                 | 88 519          | 1 767 017   |
| Privatperson/-en                                 | 3 421                          | 22 381                | 1 060 228       | 15 968 275  |
| Wohnungsgenossenschaft                           | -                              | -                     | 3 425           | 288 767     |
| Kommune oder kommunales Wohnungsunternehmen      | 9                              | 48                    | 12 683          | 332 089     |
| Privatwirtschaftliches Wohnungsunternehmen       | -                              | 47                    | 8 438           | 316 086     |
| Anderes privatwirtschaftliches Unternehmen       | 10                             | 59                    | 4 760           | 131 832     |
| Bund oder Land                                   | -                              | 3                     | 1 109           | 44 215      |
| Organisation ohne Erwerbszweck (z.B. Kirche)     | 6                              | 50                    | 4 313           | 74 337      |
| <b>Heizungsart</b>                               |                                |                       |                 |             |
| Fernheizung (Fernwärme)                          | 75                             | 317                   | 28 315          | 1 020 473   |
| Etagenheizung                                    | 93                             | 447                   | 69 769          | 1 218 091   |
| Blockheizung                                     | (16)                           | (89)                  | 5 500           | 186 429     |
| Zentralheizung                                   | 2 814                          | 18 994                | 964 750         | 14 951 706  |
| Einzel-/Mehrraumöfen (auch Nachtspeicherheizung) | 562                            | 3 512                 | 103 185         | 1 435 746   |
| Keine Heizung im Gebäude oder in den Wohnungen   | (50)                           | 361                   | 11 956          | 110 173     |

## 1.3.2 Gebäude mit Wohnraum nach regionaler Einheit und Baujahr, Gebäudeart, Gebäudetyp, Zahl der Wohnungen, Eigentumsform und Heizungsart -in %-

|   | Gebäude                        |                       |                 |             |
|---|--------------------------------|-----------------------|-----------------|-------------|
|   | Verbandsgemeinde<br>Obere Kyll | Landkreis Vulkaneifel | Rheinland-Pfalz | Deutschland |
|   | %                              | %                     | %               | %           |
| <b>Baujahr</b>                            |                                |                       |                 |             |
| Vor 1919                                  | 14,7                           | 15,8                  | 15,4            | 14,0        |
| 1919 - 1948                               | 9,8                            | 9,3                   | 10,4            | 12,2        |
| 1949 - 1978                               | 40,6                           | 39,2                  | 39,1            | 38,0        |
| 1979 - 1986                               | 11,9                           | 11,0                  | 10,2            | 9,7         |
| 1987 - 1990                               | (4,2)                          | 3,4                   | 4,0             | 3,9         |
| 1991 - 1995                               | (5,1)                          | 5,8                   | 5,9             | 6,1         |
| 1996 - 2000                               | 6,6                            | 7,5                   | 6,7             | 7,6         |
| 2001 - 2004                               | (3,6)                          | 4,1                   | 4,0             | 4,2         |
| 2005 - 2008                               | 2,8                            | 2,8                   | 3,1             | 3,1         |
| 2009 und später                           | (0,8)                          | 1,1                   | 1,2             | 1,2         |
| <b>Art des Gebäudes</b>                   |                                |                       |                 |             |
| Gebäude mit Wohnraum                      | 100,0                          | 100,0                 | 100,0           | 100,0       |
| Wohngebäude                               | 96,4                           | 96,1                  | 96,3            | 96,5        |
| Wohngebäude (ohne Wohnheime)              | 96,3                           | 96,1                  | 96,2            | 96,4        |
| Wohnheime                                 | 0,1                            | 0,0                   | 0,1             | 0,1         |
| Sonstige Gebäude mit Wohnraum             | (3,6)                          | 3,9                   | 3,7             | 3,5         |
| <b>Gebäudetyp nach Zahl der Wohnungen</b> |                                |                       |                 |             |
| Freistehendes Haus Insgesamt              | 81,7                           | 80,0                  | 68,8            | 61,7        |
| mit 1 Wohnung                             | 66,0                           | 63,1                  | 50,5            | 41,6        |
| mit 2 Wohnungen                           | 11,3                           | 12,4                  | 12,2            | 12,5        |
| mit 3 und mehr Wohnungen                  | 4,5                            | 4,6                   | 6,1             | 7,6         |
| Doppelhaushälfte Insgesamt                | 8,3                            | 7,2                   | 11,1            | 14,6        |
| mit 1 Wohnung                             | 6,4                            | 5,4                   | 7,9             | 10,4        |
| mit 2 Wohnungen                           | 1,7                            | 1,3                   | 1,8             | 2,2         |
| mit 3 und mehr Wohnungen                  | 0,2                            | 0,6                   | 1,4             | 2,0         |
| Gereihtes Haus Insgesamt                  | 5,8                            | 8,0                   | 15,8            | 19,6        |
| mit 1 Wohnung                             | (4,6)                          | 5,9                   | 10,1            | 11,1        |
| mit 2 Wohnungen                           | 0,7                            | 1,1                   | 1,9             | 1,6         |
| mit 3 und mehr Wohnungen                  | 0,6                            | 1,0                   | 3,8             | 6,9         |
| Anderer Gebäudetyp Insgesamt              | (4,1)                          | 4,8                   | 4,3             | 4,1         |
| mit 1 Wohnung                             | (3,0)                          | 3,6                   | 2,8             | 2,2         |
| mit 2 Wohnungen                           | (0,7)                          | (0,7)                 | 0,7             | 0,7         |
| mit 3 und mehr Wohnungen                  | 0,4                            | 0,4                   | 0,8             | 1,2         |
| <b>Zahl der Wohnungen im Gebäude</b>      |                                |                       |                 |             |
| 1 Wohnung                                 | 80,0                           | 78,0                  | 71,3            | 65,2        |
| 2 Wohnungen                               | 14,3                           | 15,5                  | 16,5            | 17,1        |
| 3 - 6 Wohnungen                           | 5,5                            | 6,0                   | 9,7             | 11,9        |
| 7 - 12 Wohnungen                          | 0,1                            | 0,4                   | 2,0             | 4,7         |
| 13 und mehr Wohnungen                     | -                              | (0,1)                 | 0,5             | 1,2         |

Noch: 1.3.2 Gebäude mit Wohnraum nach regionaler Einheit und Baujahr, Gebäudeart, Gebäudetyp, Zahl der Wohnungen, Eigentumsform und Heizungsart -in %-

|  | Gebäude                        |                       |                 |             |
|--|--------------------------------|-----------------------|-----------------|-------------|
|  | Verbandsgemeinde<br>Obere Kyll | Landkreis Vulkaneifel | Rheinland-Pfalz | Deutschland |
|  | %                              | %                     | %               | %           |
| <b>Eigentumsform des Gebäudes</b>                |                                |                       |                 |             |
| Gemeinschaft von Wohnungseigentümern/-innen      | 4,5                            | 4,8                   | 7,5             | 9,3         |
| Privatperson/-en                                 | 94,8                           | 94,4                  | 89,6            | 84,4        |
| Wohnungsgenossenschaft                           | -                              | -                     | 0,3             | 1,5         |
| Kommune oder kommunales Wohnungsunternehmen      | 0,2                            | 0,2                   | 1,1             | 1,8         |
| Privatwirtschaftliches Wohnungsunternehmen       | -                              | 0,2                   | 0,7             | 1,7         |
| Anderes privatwirtschaftliches Unternehmen       | 0,3                            | 0,2                   | 0,4             | 0,7         |
| Bund oder Land                                   | -                              | 0,0                   | 0,1             | 0,2         |
| Organisation ohne Erwerbszweck (z.B. Kirche)     | 0,2                            | 0,2                   | 0,4             | 0,4         |
| <b>Heizungsart</b>                               |                                |                       |                 |             |
| Fernheizung (Fernwärme)                          | 2,1                            | 1,3                   | 2,4             | 5,4         |
| Etagenheizung                                    | 2,6                            | 1,9                   | 5,9             | 6,4         |
| Blockheizung                                     | (0,4)                          | (0,4)                 | 0,5             | 1,0         |
| Zentralheizung                                   | 78,0                           | 80,1                  | 81,5            | 79,0        |
| Einzel-/Mehrraumöfen (auch Nachtspeicherheizung) | 15,6                           | 14,8                  | 8,7             | 7,6         |
| Keine Heizung im Gebäude oder in den Wohnungen   | (1,4)                          | 1,5                   | 1,0             | 0,6         |

Die relativen Ergebnisse beziehen sich auf die Gesamtzahl der Gebäude der jeweiligen regionalen Einheit je betrachtetem Gebäudemerkmal.

Die relativen Werte wurden durch Division von Ergebnissen nach Durchführung der Geheimhaltung errechnet.

## 2.1 Wohnungen in Gebäuden mit Wohnraum nach Art der Nutzung, Fläche der Wohnung, Zahl der Räume und Ausstattung

|  | Wohnungen in Gebäuden mit Wohnraum | davon                     |   |                         |  |
|--|------------------------------------|---------------------------|---|-------------------------|--|
|  |                                    | Wohnungen in Wohngebäuden | davon                                       |                         | Wohnungen in Sonstigen Gebäuden mit Wohnraum |
|  |                                    |                           | Wohnungen in Wohngebäuden (keine Wohnheime) | Wohnungen in Wohnheimen |  |
|  | Anzahl                             | Anzahl                    | Anzahl                                      | Anzahl                  | Anzahl                                       |
| <b>Insgesamt</b>                               |                                    |                           |   |                         |  |
| Insgesamt                                      | 4 653                              | 4 450                     | 4 436                                       | 14                      | 203  |
| <b>Art der Wohnungsnutzung</b>                 |                                    |                           |   |                         |  |
| Von Eigentümer/-in bewohnt                     | 2 836                              | 2 736                     | 2 725                                       | 11                      | 100  |
| Zu Wohnzwecken vermietet (auch mietfrei)       | 1 152                              | 1 077                     | 1 074                                       | 3                       | 75   |
| Ferien- und Freizeitwohnung                    | 379                                | 372                       | 372   | -                       | 7  |
| Leer stehend                                   | 286                                | 265                       | 265   | -                       | 21   |
| <b>Fläche der Wohnung in m²</b>                |                                    |                           |   |                         |  |
| Unter 40                                       | (55)                               | (55)                      | (55)  | -                       | -  |
| 40 - 59  | 405                                | 377                       | 377   | -                       | (28)   |
| 60 - 79  | 716                                | 674                       | 671   | 3                       | 42   |
| 80 - 99  | 842                                | 803                       | 799   | 4                       | (39)   |
| 100 - 119                                      | 711                                | 668                       | 668   | -                       | 43   |
| 120 - 139                                      | 789                                | 772                       | 768   | 4                       | 17   |
| 140 - 159                                      | 486                                | 471                       | 471   | -                       | 15   |
| 160 - 179                                      | 238                                | 235                       | 235   | -                       | 3  |
| 180 - 199                                      | (166)                              | (166)                     | (166)                                       | -                       | -  |
| 200 und mehr                                   | (245)                              | (229)                     | (226)                                       | 3                       | 16   |
| <b>Zahl der Räume</b>                          |                                    |                           |   |                         |  |
| 1 Raum   | 34                                 | 31                        | 31  | -                       | 3  |
| 2 Räume  | 215                                | 200                       | 200   | -                       | 15   |
| 3 Räume  | 642                                | 611                       | 611   | -                       | 31   |
| 4 Räume  | 903                                | 845                       | 842   | 3                       | 58   |
| 5 Räume  | 858                                | 829                       | 825   | 4                       | 29   |
| 6 Räume  | 868                                | 838                       | 834   | 4                       | 30   |
| 7 und mehr Räume                               | 1 133                              | 1 096                     | 1 093                                       | 3                       | 37   |
| <b>Ausstattung der Wohnung</b>                 |                                    |                           |   |                         |  |
| Badewanne/Dusche und WC vorhanden              | 4 614                              | 4 411                     | 4 397                                       | 14                      | 203  |
| Badewanne/Dusche und WC nicht vorhanden        | 15                                 | 15                        | 15  | -                       | -  |
| Badewanne/Dusche vorhanden, WC nicht vorhanden | 12                                 | 12                        | 12  | -                       | -  |
| Badewanne/Dusche nicht vorhanden, WC vorhanden | 12                                 | 12                        | 12  | -                       | -  |

Bei den ausgewiesenen Wohnungszahlen sind gewerblich genutzte Wohnungen nicht, Diplomatenwohnungen/Wohnungen ausländischer Streitkräfte nur in der „Insgesamt-Zeile“ berücksichtigt.

## 2.2.1 Wohnungen in Gebäuden mit Wohnraum nach regionaler Einheit und Art der Nutzung, Fläche der Wohnung, Zahl der Räume und Ausstattung

|  | Wohnungen                      |                       |                 |             |
|--|--------------------------------|-----------------------|-----------------|-------------|
|  | Verbandsgemeinde<br>Obere Kyll | Landkreis Vulkaneifel | Rheinland-Pfalz | Deutschland |
|  | Anzahl                         | Anzahl                | Anzahl          | Anzahl      |
| <b>Insgesamt</b>                               |                                |                       |                 |             |
| Insgesamt                                      | 4 653                          | 31 880                | 2 010 559       | 40 563 320  |
| <b>Art der Wohnungsnutzung</b>                 |                                |                       |                 |             |
| Von Eigentümer/-in bewohnt                     | 2 836                          | 19 431                | 1 056 986       | 17 292 029  |
| Zu Wohnzwecken vermietet (auch mietfrei)       | 1 152                          | 9 426                 | 841 958         | 21 199 913  |
| Ferien- und Freizeitwohnung                    | 379                            | 1 486                 | 14 906          | 224 529     |
| Leer stehend                                   | 286                            | 1 533                 | 89 040          | 1 828 846   |
| <b>Fläche der Wohnung in m²</b>                |                                |                       |                 |             |
| Unter 40                                       | (55)                           | 471                   | 79 051          | 2 177 061   |
| 40 - 59  | 405                            | 2 492                 | 219 658         | 7 288 734   |
| 60 - 79  | 716                            | 4 570                 | 368 640         | 9 663 142   |
| 80 - 99  | 842                            | 5 625                 | 363 190         | 6 987 435   |
| 100 - 119                                      | 711                            | 5 122                 | 281 553         | 4 913 194   |
| 120 - 139                                      | 789                            | 5 754                 | 282 169         | 4 211 779   |
| 140 - 159                                      | 486                            | 3 526                 | 181 337         | 2 394 089   |
| 160 - 179                                      | 238                            | 1 782                 | 86 315          | 1 117 240   |
| 180 - 199                                      | (166)                          | 953                   | 53 728          | 686 793     |
| 200 und mehr                                   | (245)                          | 1 581                 | 87 249          | 1 105 850   |
| <b>Zahl der Räume</b>                          |                                |                       |                 |             |
| 1 Raum   | 34                             | 290                   | 56 146          | 1 306 117   |
| 2 Räume  | 215                            | 1 524                 | 130 279         | 3 735 658   |
| 3 Räume  | 642                            | 3 899                 | 335 419         | 8 890 843   |
| 4 Räume  | 903                            | 5 534                 | 436 277         | 10 410 969  |
| 5 Räume  | 858                            | 5 864                 | 364 352         | 6 855 418   |
| 6 Räume  | 868                            | 6 002                 | 292 471         | 4 406 792   |
| 7 und mehr Räume                               | 1 133                          | 8 763                 | 387 946         | 4 939 520   |
| <b>Ausstattung der Wohnung</b>                 |                                |                       |                 |             |
| Badewanne/Dusche und WC vorhanden              | 4 614                          | 31 595                | 1 970 139       | 39 916 059  |
| Badewanne/Dusche und WC nicht vorhanden        | 15                             | (99)                  | 6 506           | 308 371     |
| Badewanne/Dusche vorhanden, WC nicht vorhanden | 12                             | (37)                  | 4 165           | 104 585     |
| Badewanne/Dusche nicht vorhanden, WC vorhanden | 12                             | (145)                 | 22 080          | 216 302     |

Bei den ausgewiesenen Wohnungszahlen sind gewerblich genutzte Wohnungen nicht, Diplomatenwohnungen/Wohnungen ausländischer Streitkräfte nur in der „Insgesamt-Zeile“ berücksichtigt.

## 2.2.2 Wohnungen in Gebäuden mit Wohnraum nach regionaler Einheit und Art der Nutzung, Fläche der Wohnung, Zahl der Räume und Ausstattung -in %-

|  | Wohnungen                      |                       |                 |             |
|--|--------------------------------|-----------------------|-----------------|-------------|
|  | Verbandsgemeinde<br>Obere Kyll | Landkreis Vulkaneifel | Rheinland-Pfalz | Deutschland |
|  | %                              | %                     | %               | %           |
| <b>Art der Wohnungsnutzung</b>                 |                                |                       |                 |             |
| Von Eigentümer/-in bewohnt                     | 60,9                           | 61,0                  | 52,8            | 42,6        |
| Zu Wohnzwecken vermietet (auch mietfrei)       | 24,8                           | 29,6                  | 42,0            | 52,3        |
| Ferien- und Freizeitwohnung                    | 8,1                            | 4,7                   | 0,7             | 0,6         |
| Leer stehend                                   | 6,1                            | 4,8                   | 4,4             | 4,5         |
| <b>Fläche der Wohnung in m²</b>                |                                |                       |                 |             |
| Unter 40                                       | (1,2)                          | 1,5                   | 3,9             | 5,4         |
| 40 - 59  | 8,7                            | 7,8                   | 11,0            | 18,0        |
| 60 - 79  | 15,4                           | 14,3                  | 18,4            | 23,8        |
| 80 - 99  | 18,1                           | 17,6                  | 18,1            | 17,2        |
| 100 - 119                                      | 15,3                           | 16,1                  | 14,1            | 12,1        |
| 120 - 139                                      | 17,0                           | 18,1                  | 14,1            | 10,4        |
| 140 - 159                                      | 10,4                           | 11,1                  | 9,1             | 5,9         |
| 160 - 179                                      | 5,1                            | 5,6                   | 4,3             | 2,8         |
| 180 - 199                                      | (3,6)                          | 3,0                   | 2,7             | 1,7         |
| 200 und mehr                                   | (5,3)                          | 5,0                   | 4,4             | 2,7         |
| <b>Zahl der Räume</b>                          |                                |                       |                 |             |
| 1 Raum   | 0,7                            | 0,9                   | 2,8             | 3,2         |
| 2 Räume  | 4,6                            | 4,8                   | 6,5             | 9,2         |
| 3 Räume  | 13,8                           | 12,2                  | 16,7            | 21,9        |
| 4 Räume  | 19,4                           | 17,4                  | 21,8            | 25,7        |
| 5 Räume  | 18,4                           | 18,4                  | 18,2            | 16,9        |
| 6 Räume  | 18,7                           | 18,8                  | 14,6            | 10,9        |
| 7 und mehr Räume                               | 24,3                           | 27,5                  | 19,4            | 12,2        |
| <b>Ausstattung der Wohnung</b>                 |                                |                       |                 |             |
| Badewanne/Dusche und WC vorhanden              | 99,2                           | 99,1                  | 98,4            | 98,4        |
| Badewanne/Dusche und WC nicht vorhanden        | 0,3                            | (0,3)                 | 0,3             | 0,8         |
| Badewanne/Dusche vorhanden, WC nicht vorhanden | 0,3                            | (0,1)                 | 0,2             | 0,3         |
| Badewanne/Dusche nicht vorhanden, WC vorhanden | 0,3                            | (0,5)                 | 1,1             | 0,5         |

Bei den ausgewiesenen Wohnungszahlen sind gewerblich genutzte Wohnungen, Diplomatenwohnungen/Wohnungen ausländischer Streitkräfte nicht berücksichtigt.

Die relativen Ergebnisse beziehen sich auf die Gesamtzahl der Gebäude der jeweiligen regionalen Einheit je betrachtetem Gebäudemerkmal.

Die relativen Werte wurden durch Division von Ergebnissen nach Durchführung der Geheimhaltung errechnet.



## 3.1 Gebäude- und Wohnungskennzahlen im regionalen Vergleich

| Gebiet                             | Kennzahlen für Gebäude und Wohnungen |  |   |
|------------------------------------|--------------------------------------|--|---|
|                                    | Eigentümerquote<br>(Wohnungen)       | Durchschnittliche<br>Wohnungsgröße in m² | Durchschnittliche Anzahl<br>der Wohnungen je<br>Wohngebäude |
|                                    | %                                    | m²                                       | Anzahl  |
| Verbandsgemeinde Daun              | 66                                   | 111                                      | 1   |
| Verbandsgemeinde Gerolstein        | 67                                   | 110                                      | 1   |
| Verbandsgemeinde Hillesheim        | 70                                   | 115                                      | 1   |
| Verbandsgemeinde Kelberg           | 74                                   | .  | 1   |
| <b>Verbandsgemeinde Obere Kyll</b> | 72                                   | 111                                      | 1   |
| <b>Landkreis Vulkaneifel</b>       | 68,6                                 | .  | 1,4   |
| <b>Rheinland-Pfalz</b>             | 57,1                                 | 104,2                                    | 1,7   |
| <b>Deutschland</b>                 | 45,9                                 | 91,4                                     | 2,1   |

Die Kennzahlen wurden durch Division von Originalergebnissen vor Geheimhaltung errechnet. Kennzahlwerte, die Rückschlüsse auf diese Originalergebnisse ermöglichen würden, wurden gesperrt.

Weitere Informationen zur jeweiligen Berechnung sind dem Bereich der Definitionen zu entnehmen.

## 3.2 Weitere Wohnungskennzahlen im regionalen Vergleich

| Gebiet                             | Kennzahlen für Wohnungen                  |                             |   |
|------------------------------------|---|-----------------------------|---|
|                                    | Anteil des selbst genutzten Wohneigentums | Leerstandsquote (Wohnungen) | Anteil des zu Wohnzwecken vermieteten Wohneigentums (auch mietfrei) |
|                                    | %   | %                           | %   |
| Verbandsgemeinde Daun              | 63  | 4                           | 33  |
| Verbandsgemeinde Gerolstein        | 64  | 5                           | 31  |
| Verbandsgemeinde Hillesheim        | 67  | 4                           | 29  |
| Verbandsgemeinde Kelberg           | 71  | 5                           | 24  |
| <b>Verbandsgemeinde Obere Kyll</b> | 67  | 7                           | 26  |
| <b>Landkreis Vulkaneifel</b>       | 65,3                                      | 4,9                         | 29,8  |
| <b>Rheinland-Pfalz</b>             | 54,7                                      | 4,3                         | 41  |
| <b>Deutschland</b>                 | 43,9                                      | 4,4                         | 51,7  |

Die Kennzahlen wurden durch Division von Originalergebnissen vor Geheimhaltung errechnet. Kennzahlwerte, die Rückschlüsse auf diese Originalergebnisse ermöglichen würden, wurden gesperrt.

Weitere Informationen zur jeweiligen Berechnung sind dem Bereich der Definitionen zu entnehmen.

#### 4.1 Haushalte nach Typ des privaten Haushalts (nach Familien) und Art der Wohnungsnutzung, Fläche der Wohnung und Zahl der Räume

|  | Insgesamt | Typ des privaten Haushalts (nach Familien) |                     |                     |                              |  |
|--|-----------|--|---------------------|---------------------|------------------------------|--|
|  |           | Einpersonenhaushalte<br>(Singlehaushalte)  | Paare ohne Kind(er) | Paare mit Kind(ern) | Alleinerziehende Elternteile | Mehrpersonenhaushalte ohne Kernfamilie |
|  | Anzahl    | Anzahl                                     | Anzahl              | Anzahl              | Anzahl                       | Anzahl                                 |
| <b>Insgesamt</b>                           |           |  |                     |                     |                              |  |
| Insgesamt                                  | 3 945     | 1 141                                      | 1 295               | 1 116               | 333                          | 60                                     |
| <b>Art der Wohnungsnutzung</b>             |           |  |                     |                     |                              |  |
| Von Eigentümer/-in bewohnt                 | 2 648     | 578  | 934                 | 899                 | 219                          | (18)                                   |
| Zu Wohnzwecken vermietet (auch mietfrei)   | 1 042     | 489  | (247)               | (163)               | 107                          | 36                                     |
| <b>Fläche der Wohnung in m<sup>2</sup></b> |           |  |                     |                     |                              |  |
| Unter 40                                   | (46)      | (40)                                       | -                   | 3                   | -                            | 3                                      |
| 40 - 59                                    | 290       | 173  | 71                  | 25                  | 12                           | 9                                      |
| 60 - 79                                    | 566       | 252  | 194                 | 69                  | 40                           | 11                                     |
| 80 - 99                                    | 689       | 250  | 246                 | (120)               | (60)                         | 13                                     |
| 100 - 119                                  | 625       | 153  | (221)               | (178)               | 64                           | 9                                      |
| 120 - 139                                  | 702       | 154  | 234                 | 250                 | (58)                         | 6                                      |
| 140 - 159                                  | 436       | 55   | 149                 | 190                 | 39                           | 3                                      |
| 160 - 179                                  | 224       | (20)                                       | 70                  | (109)               | 25                           | -                                      |
| 180 - 199                                  | (150)     | 12   | 58                  | 58                  | 19                           | 3                                      |
| 200 und mehr                               | 217       | 32   | 52                  | 114                 | 16                           | 3                                      |
| <b>Zahl der Räume</b>                      |           |  |                     |                     |                              |  |
| 1 Raum                                     | 28        | 16   | 6                   | 6                   | -                            | -                                      |
| 2 Räume                                    | (143)     | (83)                                       | (36)                | 9                   | 9                            | 6                                      |
| 3 Räume                                    | 502       | 258  | 154                 | (41)                | 38                           | 11                                     |
| 4 Räume                                    | 759       | (270)                                      | 258                 | (141)               | (68)                         | 22                                     |
| 5 Räume                                    | 739       | (203)                                      | 285                 | 180                 | 65                           | 6                                      |
| 6 Räume                                    | 762       | 156  | (261)               | 283                 | 56                           | 6                                      |
| 7 und mehr Räume                           | 1 012     | (155)                                      | 295                 | 456                 | 97                           | 9                                      |

Nicht ausgewiesen werden unter „Art der Wohnungsnutzung“ Haushalte in Wohnungen, die als Ferien- und Freizeitwohnungen genutzt werden. Bei der Untergliederung nach den anderen Wohnungsmerkmalen sind diese allerdings enthalten.

Bei den ausgewiesenen Haushaltszahlen sind Haushalte in Diplomatenwohnungen/Wohnungen ausländischer Streitkräfte nur in der "Insgesamt-Zeile" berücksichtigt.

## 4.2 Haushalte nach Größe des privaten Haushalts und Art der Wohnungsnutzung, Fläche der Wohnung und Zahl der Räume

|  | Insgesamt | Größe des privaten Haushalts |            |            |            |            |                     |
|--|-----------|------------------------------|------------|------------|------------|------------|---------------------|
|  |           | 1 Person                     | 2 Personen | 3 Personen | 4 Personen | 5 Personen | 6 und mehr Personen |
|  | Anzahl    | Anzahl                       | Anzahl     | Anzahl     | Anzahl     | Anzahl     | Anzahl              |
| <b>Insgesamt</b>                         |           |                              |            |            |            |            |                     |
| Insgesamt                                | 3 945     | 1 141                        | 1 460      | 617        | 482        | 174        | (71)                |
| <b>Art der Wohnungsnutzung</b>           |           |                              |            |            |            |            |                     |
| Von Eigentümer/-in bewohnt               | 2 648     | 578                          | 1 020      | 445        | 398        | 150        | 57                  |
| Zu Wohnzwecken vermietet (auch mietfrei) | 1 042     | 489                          | 319        | (140)      | (65)       | (15)       | 14                  |
| <b>Fläche der Wohnung in m²</b>          |           |                              |            |            |            |            |                     |
| Unter 40                                 | (46)      | (40)                         | 3          | 3          | -          | -          | -                   |
| 40 - 59                                  | 290       | 173                          | (75)       | 30         | 9          | 3          | -                   |
| 60 - 79                                  | 566       | 252                          | 221        | 59         | 25         | 6          | 3                   |
| 80 - 99                                  | 689       | 250                          | 276        | 105        | 43         | 12         | 3                   |
| 100 - 119                                | 625       | 153                          | 260        | (112)      | (70)       | 27         | 3                   |
| 120 - 139                                | 702       | 154                          | (264)      | (108)      | 117        | (40)       | (19)                |
| 140 - 159                                | 436       | 55                           | (161)      | (79)       | (84)       | (42)       | (15)                |
| 160 - 179                                | 224       | (20)                         | 89         | 36         | 54         | (12)       | 13                  |
| 180 - 199                                | (150)     | 12                           | 49         | 46         | 31         | 9          | 3                   |
| 200 und mehr                             | 217       | 32                           | (62)       | 39         | 49         | 23         | 12                  |
| <b>Zahl der Räume</b>                    |           |                              |            |            |            |            |                     |
| 1 Raum                                   | 28        | 16                           | 6          | 3          | -          | 3          | -                   |
| 2 Räume                                  | (143)     | (83)                         | (45)       | 15         | -          | -          | -                   |
| 3 Räume                                  | 502       | 258                          | 176        | (47)       | 15         | 3          | 3                   |
| 4 Räume                                  | 759       | (270)                        | 309        | 110        | 55         | 15         | -                   |
| 5 Räume                                  | 739       | (203)                        | 320        | (102)      | 77         | (27)       | 10                  |
| 6 Räume                                  | 762       | 156                          | 272        | (148)      | 139        | (27)       | 20                  |
| 7 und mehr Räume                         | 1 012     | (155)                        | 332        | 192        | 196        | (99)       | 38                  |

Nicht ausgewiesen werden unter „Art der Wohnungsnutzung“ Haushalte in Wohnungen, die als Ferien- und Freizeitwohnungen genutzt werden. Bei der Untergliederung nach den anderen Wohnungsmerkmalen sind diese allerdings enthalten.

Bei den ausgewiesenen Haushaltszahlen sind Haushalte in Diplomatenwohnungen/Wohnungen ausländischer Streitkräfte nur in der "Insgesamt-Zeile" berücksichtigt.

## 4.3 Haushalte nach Seniorenstatus des privaten Haushalts und Art der Wohnungsnutzung, Fläche der Wohnung und Zahl der Räume

|  | Insgesamt | Seniorenstatus eines privaten Haushalts      |  |                                |
|--|-----------|--|--|--------------------------------|
|  |           | Haushalte mit ausschließlich Senioren/-innen | Haushalte mit Senioren/-innen und Jüngeren | Haushalte ohne Senioren/-innen |
|  | Anzahl    | Anzahl                                       | Anzahl                                     | Anzahl                         |
| <b>Insgesamt</b>                         |           |  |  |                                |
| Insgesamt                                | 3 945     | 1 074  | 573  | 2 298                          |
| <b>Art der Wohnungsnutzung</b>           |           |  |  |                                |
| Von Eigentümer/-in bewohnt               | 2 648     | 717  | 454  | 1 477                          |
| Zu Wohnzwecken vermietet (auch mietfrei) | 1 042     | 244  | (74)                                       | 724                            |
| <b>Fläche der Wohnung in m²</b>          |           |  |  |                                |
| Unter 40                                 | (46)      | 10   | 3  | (33)                           |
| 40 - 59                                  | 290       | (99)   | (14)                                       | 177                            |
| 60 - 79                                  | 566       | 178  | 59   | 329                            |
| 80 - 99                                  | 689       | 242  | (84)                                       | 363                            |
| 100 - 119                                | 625       | 181  | (98)                                       | 346                            |
| 120 - 139                                | 702       | (186)  | (105)                                      | 411                            |
| 140 - 159                                | 436       | 89   | 77   | 270                            |
| 160 - 179                                | 224       | (36)   | (57)                                       | 131                            |
| 180 - 199                                | (150)     | 18   | (37)                                       | 95                             |
| 200 und mehr                             | 217       | (35)   | 39   | 143                            |
| <b>Zahl der Räume</b>                    |           |  |  |                                |
| 1 Raum                                   | 28        | 3  | -  | (25)                           |
| 2 Räume                                  | (143)     | (34)   | 18   | 91                             |
| 3 Räume                                  | 502       | 143  | (31)                                       | 328                            |
| 4 Räume                                  | 759       | 254  | (68)                                       | 437                            |
| 5 Räume                                  | 739       | 212  | (123)                                      | 404                            |
| 6 Räume                                  | 762       | 200  | 132  | 430                            |
| 7 und mehr Räume                         | 1 012     | 228  | 201  | 583                            |

Nicht ausgewiesen werden unter „Art der Wohnungsnutzung“ Haushalte in Wohnungen, die als Ferien- und Freizeitwohnungen genutzt werden. Bei der Untergliederung nach den anderen Wohnungsmerkmalen sind diese allerdings enthalten.

Bei den ausgewiesenen Haushaltszahlen sind Haushalte in Diplomatenwohnungen/Wohnungen ausländischer Streitkräfte nur in der "Insgesamt-Zeile" berücksichtigt.

## Definitionen

### Verwendete Symbolik

| Symbol   | Erläuterung  |
|--|--|
| –  | Nichts vorhanden <sup>1)</sup>   |
| 0  | Weniger als die Hälfte von 1 in der letzten besetzten Stelle, jedoch mehr als nichts                                 |
| ( )  | Aussagewert eingeschränkt, da der Zahlenwert durch das Geheimhaltungsverfahren relativ stark verändert wurde         |
| .  | Keine Angabe, da der Zahlenwert geheim zu halten ist oder durch das Geheimhaltungsverfahren zu stark verändert wurde |
| Abweichungen in den Summen durch Runden der Zahlen |  |

| Merkmal   | Definition   |
|---|--|
| Anteil der zu Wohnzwecken vermieteten Wohnungen (auch mietfrei) | Der Anteil der zu Wohnzwecken vermieteten Wohnungen (auch mietfrei) stellt den Anteil der zu Wohnzwecken vermieteten (oder mietfrei überlassenen) Wohnungen an allen bewohnten und leer stehenden Wohnungen dar. Nicht berücksichtigt sind: Ferien- und Freizeitwohnungen, Diplomatenwohnungen/ Wohnungen ausländischer Streitkräfte sowie gewerblich genutzte Wohnungen. Die Berechnung erfolgt für Wohnungen in Wohngebäuden (ohne Wohnheime).   |
| Anteil des selbstgenutzten Wohneigentums                        | Der Anteil des selbstgenutzten Wohneigentums stellt den Anteil der von Eigentümerinnen/ Eigentümern bewohnten Wohnungen an allen bewohnten und leer stehenden Wohnungen dar. Nicht berücksichtigt sind: Ferien- und Freizeitwohnungen, Diplomatenwohnungen/ Wohnungen ausländischer Streitkräfte sowie gewerblich genutzte Wohnungen. Die Berechnung erfolgt für Wohnungen in Wohngebäuden (ohne Wohnheime).   |
| Art der Wohnungsnutzung   | <p>Die Art der Wohnungsnutzung beschreibt, ob und von wem (Mieter/-in oder Eigentümer/-in) die Wohnung zum Stichtag genutzt wird.</p> <p><b>Von Eigentümer/-in bewohnt</b></p> <p>► Wenn mindestens eine/-r der Bewohner/-innen Eigentümer/-in der Wohnung ist.</p> <p><b>Zu Wohnzwecken vermietet (auch mietfrei)</b></p> <p>► Wenn keine/-r der Bewohner/-innen Eigentümer/-in der Wohnung ist, unabhängig davon, ob für die Wohnung Miete gezahlt wird oder diese mietfrei überlassen ist.</p> <p><b>Ferien- und Freizeitwohnung</b></p> <p>► Wohnung, in der Personen lediglich ihre Freizeit verbringen (z. B. am Wochenende, während des Urlaubs, der Ferien usw.). Sie kann von einem privaten Eigentümer/ einer privaten Eigentümerin selbst genutzt oder dauerhaft an eine dritte Person zur Freizeitnutzung vermietet (oder kostenlos überlassen) werden. Ferienwohnungen, die ständig gewerblich-hotelmäßig genutzt werden, gehören nicht dazu.</p> <p><b>Leer stehend</b></p> <p>► Wenn die Wohnung am Stichtag 9. Mai 2011 weder zu Wohnzwecken vermietet (auch mietfrei) ist, noch von dem Eigentümer/ der Eigentümerin selbst genutzt wird und auch keine Ferien- und Freizeitwohnung ist. Wenn die Wohnung wegen Umbau/ Modernisierung – bei Weiterbestehen des Mietverhältnisses – vorübergehend nicht genutzt werden kann, gilt diese Wohnung nicht als leer stehend.</p> <p><b>Diplomaten-/ Streitkräftewohnung</b></p> <p>► Eine Diplomatenwohnung/ Wohnung ausländischer Streitkräfte liegt immer dann vor, wenn mindestens einer der Bewohner oder eine der Bewohnerinnen einer ausländischen diplomatischen Vertretung, den ausländischen Streitkräften o. Ä. angehört, unabhängig davon, ob es sich dabei um Eigentümer/-innen oder Mieter/-innen handelt.</p> |

<sup>1)</sup> Dies kann ggf. durch das angewendete Geheimhaltungsverfahren bedingt sein.

| Merkmal                 | Definition  |
|-------------------------|---|
| Art des Gebäudes        | <p>Das Merkmal gibt die Art des Gebäudes an. Es wird unter anderem unterschieden zwischen Gebäuden, die überwiegend Wohnraum enthalten und Gebäuden, die überwiegend zu Geschäftszwecken genutzt werden.</p> <p><b>Gebäude mit Wohnraum</b></p> <p>► Für längere Dauer errichtete Bauwerke, die entweder vollständig oder teilweise für die Wohnversorgung von Haushalten bestimmt sind. Hierzu zählen auch administrative oder gewerblich genutzte Gebäude, wenn in ihnen mindestens eine zu Wohnzwecken genutzte Wohnung vorhanden ist. Gebäude mit Wohnraum gliedern sich in Wohngebäude und sonstige Gebäude mit Wohnraum.</p> <p><b>Wohngebäude</b></p> <p>► Gebäude, die mindestens zur Hälfte der Gesamtnutzfläche zu Wohnzwecken genutzt werden. Zu den Wohngebäuden gehören auch die Wohnheime (mit eigener Haushaltsführung der Bewohner/-innen).</p> <p><b>Wohngebäude (ohne Wohnheime)</b></p> <p>► Gebäude, die mindestens zur Hälfte der Gesamtnutzfläche zu Wohnzwecken genutzt werden (hier: ohne Wohnheime).</p> <p><b>Wohnheime (mit eigener Haushaltsführung der Bewohner/-innen)</b></p> <p>► Wohnheime sind Wohngebäude, die primär den Wohnbedürfnissen bestimmter Bevölkerungskreise dienen. Wohnheime besitzen Gemeinschaftsräume. Die Bewohner/-innen von Wohnheimen führen einen eigenen Haushalt.</p> <p><b>Sonstige Gebäude mit Wohnraum</b></p> <p>► Gebäude, in denen weniger als die Hälfte der Gesamtnutzfläche für Wohnzwecke genutzt wird, z. B. weil sich im Gebäude überwiegend Läden oder Büros befinden.</p> <p><b>Bewohnte Unterkünfte</b></p> <p>► Bewohnte Unterkünfte sind behelfsmäßige Bauten. Hierzu zählen z. B. Wohnbaracken, Bauwagen, Wohnwagen (z. B. auf Campingplätzen), Gartenlauben, Schrebergartenhütten, Jagdhütten, Weinberghütten, Almhütten, fest verankerte Wohnschiffe und Wohncontainer, sofern diese dauerhaft bewohnt werden.</p> |
| Auskunftspflichtige     | <p>Im Rahmen der Gebäude- und Wohnungszählung waren alle Eigentümer/-innen, Verwalter/-innen sowie sonstigen Verfügungs- und Nutzungsberechtigten der Gebäude und Wohnungen auskunftspflichtig.</p>   |
| Ausstattung der Wohnung | <p>Das Merkmal bezeichnet die Ausstattung in der Wohnung hinsichtlich Badewanne oder Dusche und WC. Ein WC ist eine Toilette mit Wasserspülung. Mit Badewanne/ Dusche sind eine fest eingebaute Badewanne oder eine fest eingebaute Dusche gemeint; diese verfügen über feste Wasserzu- und -abflussrohre.</p> <p>Es wird unterschieden zwischen:</p> <p><b>Badewanne/ Dusche und WC vorhanden</b><br/> <b>Badewanne/ Dusche und WC nicht vorhanden</b><br/> <b>Badewanne/ Dusche vorhanden, WC nicht vorhanden</b><br/> <b>Badewanne/ Dusche nicht vorhanden, WC vorhanden</b></p>   |
| Baujahr                 | <p>Mit Baujahr ist das Jahr der Bezugsfertigstellung des Gebäudes gemeint. Bei komplett zerstörten und wieder aufgebauten Gebäuden gilt das Jahr des Wiederaufbaus als Baujahr.</p> <p>Es werden folgende Klasseneinteilungen verwendet:</p> <p><b>Jahrzwanzigste</b></p> <ul style="list-style-type: none"> <li>– Vor 1950</li> <li>– 1950 – 1969</li> <li>– 1970 – 1989</li> <li>– 1990 und später</li> </ul> <p><b>Mikrozensusklassen:</b></p> <ul style="list-style-type: none"> <li>– Vor 1919</li> <li>– 1919 – 1948</li> <li>– 1949 – 1978</li> <li>– 1979 – 1986</li> <li>– 1987 – 1990</li> <li>– 1991 – 1995</li> <li>– 1996 – 2000</li> <li>– 2001 – 2004</li> <li>– 2005 – 2008</li> <li>– 2009 und später</li> </ul>   |

| Merkmal   | Definition   |
|---|--|
| Durchschnittliche Anzahl der Wohnungen je Wohngebäude | Die durchschnittliche Anzahl der Wohnungen je Wohngebäude ist das Verhältnis zwischen der Gesamtzahl der Wohnungen und der Gesamtzahl der Wohngebäude (ohne Wohnheime). Die Berechnung erfolgt für Wohnungen in Wohngebäuden (ohne Wohnheime).   |
| Durchschnittliche Wohnungsgröße in m <sup>2</sup>     | Die durchschnittliche Wohnungsgröße in m <sup>2</sup> ist das Verhältnis zwischen der Gesamtfläche in m <sup>2</sup> und der Gesamtzahl der Wohnungen. Nicht berücksichtigt sind: Diplomatenwohnungen/ Wohnungen ausländischer Streitkräfte sowie gewerblich genutzte Wohnungen. Die Berechnung erfolgt für Wohnungen in Wohngebäuden (ohne Wohnheime).  |
| Eigentümerquote                                       | Die Eigentümerquote stellt den Anteil der von Eigentümerinnen/ Eigentümern bewohnten Wohnungen an allen bewohnten Wohnungen dar. Nicht berücksichtigt sind: Leer stehende Wohnungen, Ferien- und Freizeitwohnungen, Diplomatenwohnungen/ Wohnungen ausländischer Streitkräfte sowie gewerblich genutzte Wohnungen. Die Berechnung erfolgt für Wohnungen in Wohngebäuden (ohne Wohnheime).  |
| Eigentumsform des Gebäudes                            | <p>Das Merkmal bildet ab, wem das Eigentum an dem Gebäude (nicht der einzelnen Wohnung) rechtlich zusteht. Dies können Privatpersonen oder juristische Personen sein.</p> <p><b>Gemeinschaft von Wohnungseigentümern/ -innen</b></p> <p>► Gilt für Gebäude mit Eigentumswohnungen, in denen den Eigentümern/-innen Sondereigentum an einer Wohnung in Verbindung mit dem Miteigentumsanteil am gemeinschaftlichen Eigentum zusteht.</p> <p><b>Privatperson/-en</b></p> <p>► Alle natürlichen Personen. Dies können Einzelpersonen, Paare oder sonstige Gruppen von Personen sein, z. B. Erbengemeinschaften.</p> <p><b>Wohnungsgenossenschaft</b></p> <p>► Alle Wohnungsunternehmen, die die Rechtsform einer Genossenschaft haben.</p> <p><b>Kommune oder Kommunales Wohnungsunternehmen</b></p> <p>► Unternehmen oder Einrichtung, bei denen die Kommune mit mehr als 50 % Nennkapital oder Stimmrecht beteiligt ist.</p> <p><b>Privatwirtschaftliches Wohnungsunternehmen</b></p> <p>► Alle privatrechtlichen Wohnungsunternehmen ohne Genossenschaften.</p> <p><b>Anderes privatwirtschaftliches Unternehmen</b></p> <p>► Alle privatrechtlichen Unternehmen, in deren Eigentum sich Wohnungen befinden, deren primärer Erwerbszweck aber nicht die Wohnungsvermietung ist (z. B. Banken, Versicherungen, Fonds).</p> <p><b>Bund oder Land</b></p> <p>► Unternehmen oder Einrichtung, bei denen der Bund oder das Land mit mehr als 50 % Nennkapital oder Stimmrecht beteiligt ist.</p> <p><b>Organisation ohne Erwerbszweck</b></p> <p>► z. B. Kirche</p> |
| Erhebungseinheiten                                    | Bei der Gebäude- und Wohnungszählung wurden alle Gebäude mit Wohnraum, bewohnte Unterkünfte und Wohnungen erhoben.   |
| Fläche der Wohnung in m <sup>2</sup>                  | <p>Grundfläche der gesamten Wohnung in m<sup>2</sup>. Zur Wohnung zählen auch außerhalb des eigentlichen Wohnungsabschlusses liegende Räume (z. B. Mansarden) sowie zu Wohnzwecken ausgebauter Keller- und Bodenräume.</p> <p>Zur Ermittlung der Wohnfläche sind anzurechnen:</p> <ul style="list-style-type: none"> <li>– voll: die Grundflächen von Räumen/ Raumteilen mit einer lichten Höhe von mindestens 2 Metern;</li> <li>– zur Hälfte: die Grundflächen von Räumen/ Raumteilen mit einer lichten Höhe von mindestens 1 Meter, aber weniger als 2 Metern; unbeheizbare Wintergärten, Schwimmbäder und ähnliche nach allen Seiten geschlossene Räume;</li> <li>– in der Regel zu einem Viertel, höchstens jedoch zur Hälfte: die Flächen von Balkonen, Loggien, Dachgärten, Terrassen.</li> </ul> <p>Die Fläche wird in 20 m<sup>2</sup>-Intervallen angegeben.</p>   |



| Merkmal                      | Definition   |
|------------------------------|--|
| Gebäudetyp                   | <p>Das Merkmal gibt die Bauart des Gebäudes an.</p> <p><b>Freistehendes Haus</b></p> <p>► Freistehendes Gebäude, unabhängig davon, ob es sich um ein Ein- oder Mehrfamilienhaus handelt.</p> <p><b>Doppelhaushälfte</b></p> <p>► Gebäude, das mit genau einem anderen Gebäude aneinander gebaut ist, unabhängig davon, ob es sich dabei um Ein- oder Mehrfamilienhäuser handelt.</p> <p><b>Gereihtes Haus</b></p> <p>► Gebäude, das mit mindestens zwei anderen Gebäuden aneinander gebaut ist, unabhängig davon, ob es sich dabei um Ein- oder Mehrfamilienhäuser handelt. Die Gebäude müssen nicht baugleich sein, sie können auch seitlich oder in der Höhe versetzt sein. Reiheneckhäuser zählen auch hierzu.</p> <p><b>Anderer Gebäudetyp</b></p> <p>► Alle Arten von Gebäuden, die nicht freistehendes Haus, Doppel- oder Reihnhaus sind sowie alle Arten von bewohnten Unterkünften.</p>  |
| Größe des privaten Haushalts | <p>Dieses Merkmal gibt die Anzahl der in einem privaten Haushalt lebenden Personen an.</p> <p><b>1 Person</b></p> <p><b>2 Personen</b></p> <p><b>3 Personen</b></p> <p><b>4 Personen</b></p> <p><b>5 Personen</b></p> <p><b>6 und mehr Personen</b></p>  |
| Heizungsart                  | <p>Das Merkmal bezeichnet die überwiegende Heizungsart im Gebäude.</p> <p><b>Fernheizung (Fernwärme)</b></p> <p>► Das Gebäude wird von einem zentralen Fernheizwerk aus mit Wärme versorgt (sog. Fernwärme).</p> <p><b>Etagenheizung</b></p> <p>► Unter einer Etagenheizung versteht man eine zentrale Heizanlage für sämtliche Räume einer abgeschlossenen Wohnung, wobei sich die Heizquelle meist innerhalb dieser Wohnung befindet, z. B. Gastherme.</p> <p><b>Blockheizung</b></p> <p>► Eine Blockheizung liegt vor, wenn ein Häuserblock durch ein zentrales Heizsystem beheizt wird und die Heizquelle sich in bzw. an einem der Gebäude oder in deren unmittelbarer Nähe befindet (sog. Nahwärme).</p> <p><b>Zentralheizung</b></p> <p>► Bei einer Zentralheizung werden sämtliche Wohneinheiten eines Gebäudes von einer zentralen Heizstelle, die sich innerhalb des Gebäudes (in der Regel im Keller) befindet, beheizt.</p> <p><b>Einzel-/ Mehrraumöfen (auch Nachtspeicherheizung)</b></p> <p>► Einzelöfen (z. B. Kohle- oder Nachtspeicheröfen) beheizen jeweils nur einen Raum, in dem sie stehen. In der Regel sind sie fest installiert. Ein Mehrraumofen (z. B. Kachelofen) beheizt gleichzeitig mehrere Räume (auch durch Luftkanäle).</p> <p><b>Keine Heizung im Gebäude oder in den Wohnungen</b></p> |
| Kernfamilie                  | <p>Eine Kernfamilie besteht aus zwei oder mehr Personen, die zu demselben privaten Haushalt gehören und setzt sich zusammen aus der Bezugsperson des privaten Haushalts – das heißt eine nach Alter, Familienstand und Geschlecht festgelegte zentrale Person des privaten Haushalts – und mindestens einer weiteren Person, z. B. der Partnerin/ dem Partner oder einem Kind der Bezugsperson. Dieses Familienkonzept beschränkt die Beziehungen zwischen Vorfahren und Nachfahren auf direkte Beziehungen (ersten Grades), das heißt auf Beziehungen zwischen Eltern und Kindern.</p>  |
| Kind                         | <p>Unter Kind ist ein leiblicher Sohn bzw. ein Stief- oder Adoptivsohn oder eine leibliche Tochter bzw. eine Stief- oder Adoptivtochter (ungeachtet des Alters) zu verstehen, dessen bzw. deren üblicher Aufenthaltsort sich im privaten Haushalt mindestens eines Elternteils befindet und ein Elternteil Bezugsperson und/ oder Partner/-in der Bezugsperson ist.</p>  |
| Leerstandsquote (Wohnungen)  | <p>Die Leerstandsquote (Wohnungen) stellt den Anteil der leer stehenden Wohnungen an allen bewohnten und leer stehenden Wohnungen dar. Nicht berücksichtigt sind: Ferien- und Freizeitwohnungen, Diplomatenwohnungen/ Wohnungen ausländischer Streitkräfte sowie gewerblich genutzte Wohnungen. Die Berechnung erfolgt für Wohnungen in Wohngebäuden (ohne Wohnheime).</p>   |

| Merkmal                                 | Definition   |
|---|--|
| Paar                                    | Der Begriff Paar umfasst Paare in einer Ehe, Paare in einer eingetragenen Lebenspartnerschaft und Paare in einer nichtehelichen Lebensgemeinschaft, die jeweils in einem privaten Haushalt zusammenleben. Ein Ehepaar ist ein gemäß gesetzlichem Familienstand zum Stichtag verheiratetes verschiedengeschlechtliches Paar in einem privaten Haushalt. Eine eingetragene Lebenspartnerschaft ist ein gemäß gesetzlichem Familienstand zum Stichtag rechtlich anerkanntes gleichgeschlechtliches Paar in einem privaten Haushalt. Eine nichteheliche Lebensgemeinschaft ist ein gemischtgeschlechtliches Paar in einem privaten Haushalt, das gemäß gesetzlichem Familienstand zum Stichtag nicht miteinander verheiratet war.  |
| Privater Haushalt                       | Ein privater Haushalt besteht aus mindestens einer Person. Zugrunde gelegt wird das „Konzept des gemeinsamen Wohnens“. Alle Personen, die unabhängig von ihrem Wohnstatus (Haupt-/Nebenwohnsitz) gemeinsam in einer Wohnung leben, gelten als Mitglieder desselben privaten Haushalts, sodass es einen privaten Haushalt pro belegter Wohnung gibt. Personen in Gemeinschafts- und Anstaltsunterkünften sind hier nicht enthalten, sondern nur Personen, die eine eigene Haushaltsführung aufweisen. Eine Person des privaten Haushalts wird als Bezugsperson – das heißt eine nach Alter, Familienstand und Geschlecht festgelegte zentrale Person des privaten Haushalts – bestimmt. Ausgehend von dieser Person werden der Haushaltstyp und die Stellung der weiteren Personen im privaten Haushalt bestimmt.   |
| Regionalschlüssel                       | <p>Der Regionalschlüssel kennzeichnet die hierarchische Struktur aller Verwaltungsebenen. Er wird einheitlich von den Statistischen Ämtern des Bundes und der Länder vergeben.</p> <p>Der Regionalschlüssel gliedert sich wie folgt:</p> <ul style="list-style-type: none"> <li>1. – 2. Stelle = Kennzahl des Bundeslandes</li> <li>3. Stelle = Kennzahl des Regierungsbezirks</li> <li>4. – 5. Stelle = Kennzahl des Kreises bzw. der kreisfreien Stadt</li> <li>6. – 9. Stelle = Verbandsschlüssel (in Brandenburg: Ämterschlüssel)</li> <li>10. – 12. Stelle = Gemeindekennzahl</li> </ul> <p>Der vierstellige Verbandsschlüssel weist durch die führende Ziffer auf die Art der Gemeinde hin:</p> <ul style="list-style-type: none"> <li>0 = verbandsfreie Gemeinde (in Brandenburg: amtsfreie Gemeinde),</li> <li>5 = verbandsangehörige Gemeinde (in Brandenburg: amtsangehörige Gemeinde),</li> <li>9 = gemeindefreies Gebiet.</li> </ul> <p>Die gemeindefreien Gebiete sind für den Zensus 2011 nicht relevant.</p> <p>Die Verwaltungsebene Regierungsbezirk ist nur für folgende Bundesländer verfügbar: Baden-Württemberg, Bayern, Hessen, Niedersachsen (hier: Statistische Region), Nordrhein-Westfalen und Sachsen.</p> <p>Die Verwaltungsebene Gemeindeverband ist nur für folgende Bundesländer verfügbar: Brandenburg (hier: Ämter), Mecklenburg-Vorpommern, Niedersachsen (hier: Samtgemeinde), Rheinland-Pfalz, Sachsen, Sachsen-Anhalt, Schleswig-Holstein und Thüringen.</p> |
| Seniorenstatus eines privaten Haushalts | <p>Dargelegt wird die Haushaltstruktur aller privaten Haushalte, wobei dies hier in Abhängigkeit vom Alter der in einem privaten Haushalt wohnhaften Personen erfolgt. Als Senioren/-innen gelten diejenigen Personen, welche zum Zensusstichtag 9. Mai 2011 das 65. Lebensjahr vollendet haben.</p> <p><b>Haushalte mit ausschließlich Senioren/-innen</b></p> <p><b>Haushalte mit Senioren/-innen und Jüngeren</b></p> <p><b>Haushalte ohne Senioren/-innen</b></p>  |
| Stichtagsbezogenheit der Merkmale       | Stichtag der Gebäude- und Wohnungszählung war der 9. Mai 2011. Alle Angaben beziehen sich auf diesen Zeitpunkt.  |

| Merkmal                                       | Definition   |
|---|--|
| Typ des privaten Haushalts<br>(nach Familien) | <p>Dieses Merkmal beschreibt, in welcher Konstellation die Personen eines privaten Haushalts gemeinschaftlich leben, mit Fokus auf die Existenz von Kindern im privaten Haushalt.</p> <p><b>Einpersonenhaushalte (Singlehaushalte)</b></p> <p>► Ein Einpersonenhaushalt bezeichnet einen privaten Haushalt mit einer allein lebenden Person.</p> <p><b>Paare ohne Kind(er)</b></p> <p><b>Paare mit Kind(ern)</b></p> <p><b>Alleinerziehende Elternteile</b></p> <p>► Eine alleinerziehende Mutter oder ein alleinerziehender Vater ist ein Elternteil ohne Partner/-in mit mindestens einem Kind innerhalb eines privaten Haushalts.</p> <p><b>Mehrpersonenhaushalte ohne Kernfamilie</b></p> <p>► Unter Mehrpersonenhaushalten ohne Kernfamilie werden alle anderen privaten Mehrpersonenhaushalte zusammengefasst, die durch die zuvor genannten Kategorien nicht abgedeckt sind, wie etwa nicht eingetragene Lebenspartnerschaften gleichgeschlechtlicher Paare, Wohngemeinschaften, Großeltern-Enkel-Haushalte ohne Elternteile etc.</p> |
| Wohnung                                       | <p>Unter einer Wohnung sind nach außen abgeschlossene, zu Wohnzwecken bestimmte, in der Regel zusammenliegende Räume zu verstehen, die die Führung eines eigenen Haushalts ermöglichen und nicht vollständig für gewerbliche Zwecke genutzt werden.</p> <p>Eine Wohnung muss nicht notwendigerweise eine Küche oder Kochnische enthalten.</p> <p>Wohnungen haben einen eigenen Eingang unmittelbar vom Freien, von einem Treppenhaus oder einem Vorraum. Zur Wohnung können aber auch außerhalb des eigentlichen Wohnungsabschlusses liegende, zu Wohnzwecken ausgebaut Keller- oder Bodenräume (z. B. Mansarden) gehören.</p>   |
| Zahl der Räume                                | <p>Die Zahl der Räume umfasst alle Wohn-, Ess- und Schlafzimmer und andere separate Räume (z. B. bewohnbare Keller- und Bodenräume) von mindestens 6 m<sup>2</sup> Größe sowie abgeschlossene Küchen, unabhängig von deren Größe. Bad, Toilette, Flur und Wirtschaftsräume werden grundsätzlich nicht mitgezählt. Ein Wohnzimmer mit einer Essecke, Schlafnische oder Kochnische ist als ein Raum zu zählen. Dementsprechend bestehen Wohnungen, in denen es keine bauliche Trennung der einzelnen Wohnbereiche gibt (z. B. sogenannte „Loftwohnungen“), aus nur einem Raum.</p> <p><b>1 Raum</b></p> <p><b>2 Räume</b></p> <p><b>3 Räume</b></p> <p><b>4 Räume</b></p> <p><b>5 Räume</b></p> <p><b>6 Räume</b></p> <p><b>7 und mehr Räume</b></p>   |

## **Herausgeber**

Statistisches Landesamt Rheinland-Pfalz  
Mainzer Straße 14-16  
56130 Bad Ems

## **Auskunftsdienst**

E-Mail: [info@statistik.rlp.de](mailto:info@statistik.rlp.de)  
Telefon: 02603 71-4444  
Telefax: 02603 71-19 4444

## **Copyright**

© Statistisches Landesamt Rheinland-Pfalz  
Bad Ems 2014

Vervielfältigung und Verbreitung mit Quellenangabe gestattet.





Rheinland-Pfalz

STATISTISCHES LANDESAMT



# zensus<sup>2011</sup>

## **Gebäude und Wohnungen sowie Wohnverhältnisse der Haushalte**

Gemeinde  
Birgel

am 9. Mai 2011

Ergebnisse des Zensus 2011



## Inhaltsverzeichnis

|   |    |
|---|----|
| Einführung .....  | 4  |
| Rechtliche Grundlagen .....   | 4  |
| Methode .....   | 4  |
| Systematik von Gebäuden und Wohnungen .....   | 5  |
| Tabellen  |    |
| 1.1 Gebäude mit Wohnraum und Wohnungen in Gebäuden mit Wohnraum<br>nach Baujahr, Gebäudetyp, Zahl der Wohnungen, Eigentumsform und Heizungsart .....        | 6  |
| 1.2 Gebäude mit Wohnraum nach Baujahr und Gebäudeart, Gebäudetyp,<br>Zahl der Wohnungen, Eigentumsform und Heizungsart .....                                | 8  |
| 1.3.1 Gebäude mit Wohnraum nach regionaler Einheit und Baujahr, Gebäudeart,<br>Gebäudetyp, Zahl der Wohnungen, Eigentumsform und Heizungsart .....          | 10 |
| 1.3.2 Gebäude mit Wohnraum nach regionaler Einheit und Baujahr, Gebäudeart,<br>Gebäudetyp, Zahl der Wohnungen, Eigentumsform und Heizungsart – in % – ..... | 12 |
| 2.1 Wohnungen in Gebäuden mit Wohnraum nach Art der Nutzung,<br>Fläche der Wohnung, Zahl der Räume und Ausstattung .....                                    | 14 |
| 2.2.1 Wohnungen in Gebäuden mit Wohnraum nach regionaler Einheit und<br>Art der Nutzung, Fläche der Wohnung, Zahl der Räume und Ausstattung .....           | 15 |
| 2.2.2 Wohnungen in Gebäuden mit Wohnraum nach regionaler Einheit und<br>Art der Nutzung, Fläche der Wohnung, Zahl der Räume und Ausstattung – in % – .....  | 16 |
| 3.1 Gebäude- und Wohnungskennzahlen im regionalen Vergleich .....   | 17 |
| 3.2 Weitere Wohnungskennzahlen im regionalen Vergleich .....  | 20 |
| 4.1 Haushalte nach Typ des privaten Haushalts (nach Familien) und Art der Wohnungs-<br>nutzung, Fläche der Wohnung und Zahl der Räume .....                 | 23 |
| 4.2 Haushalte nach Größe des privaten Haushalts und Art der Wohnungsnutzung,<br>Fläche der Wohnung und Zahl der Räume .....                                 | 24 |
| 4.3 Haushalte nach Seniorenstatus des privaten Haushalts und Art der Wohnungsnutzung,<br>Fläche der Wohnung und Zahl der Räume .....                        | 25 |
| Definitionen .....  | 26 |

## Einführung

Der Zensus 2011 ist eine Bevölkerungs-, Gebäude- und Wohnungszählung. Dabei werden – soweit möglich – bereits vorhandene Daten aus Verwaltungsregistern für statistische Zwecke genutzt. Eine Haushaltebefragung auf Stichprobenbasis, eine Vollerhebung aller an Anschriften mit Sonderbereichen lebenden Personen (Wohnheime und Gemeinschaftsunterkünfte) sowie eine postalische Befragung zu Gebäude- und Wohnungsdaten bei den Eigentümerinnen und Eigentümern oder Verwalterinnen und Verwaltern ergänzen und korrigieren die Informationen aus den Registern. Eine traditionelle Volkszählung inklusive einer Gebäude- und Wohnungszählung wurde in den alten Bundesländern letztmalig 1987, in der DDR letztmalig 1981 durchgeführt. Eine Gebäude- und Wohnungszählung fand nach der Wiedervereinigung nur in den neuen Bundesländern im Jahr 1995 statt.

Ziel des Zensus 2011 war zum einen die Ermittlung der amtlichen Einwohnerzahlen zum Stichtag 9. Mai 2011. Zum anderen wurden wichtige Strukturinformationen erhoben, welche eine umfassende Datengrundlage bieten, wie die Menschen in Deutschland leben, wohnen und arbeiten.

Die vorliegende Publikation präsentiert Ergebnisse des Zensus 2011 zu den Themen Gebäude, Wohnungen und Wohnverhältnisse von Haushalten nach Abschluss der Datenaufbereitung.

## Rechtliche Grundlagen

Die rechtlichen Grundlagen des Zensus 2011 bilden

- die Verordnung Europäische Gemeinschaft (EG) Nummer 763/2008 des Europäischen Parlaments und des Rates vom 9. Juli 2008 über Volks- und Wohnungszählungen,
- das Zensusvorbereitungsgesetz (ZensVorbG 2011),
- das Zensusgesetz 2011 (ZensG 2011),
- die Stichprobenverordnung Zensusgesetz 2011 (StichprobenV),
- sowie die jeweiligen landesrechtlichen Regelungen zur Ausführung des ZensG 2011.

Nach § 1 Abs. 1 ZensG 2011 führten die Statistischen Ämter des Bundes und der Länder eine Bevölkerungs-, Gebäude- und Wohnungszählung (Zensus) mit Stand zum 9. Mai 2011 (Berichtszeitpunkt) als Bundesstatistik durch.

Gemäß § 1 Abs. 3 ZensG 2011 dient der Zensus unter anderem der Gewinnung von Grunddaten für das Gesamtsystem der amtlichen Statistik sowie von Strukturdaten über die Bevölkerung als Datengrundlage für vielfältige politische Entscheidungen.

Die nachstehend veröffentlichten Ergebnisse wurden auf Basis folgender Erhebungen und statistischer Verfahren ermittelt:

- Daten aus der Gebäude- und Wohnungszählung (§ 6 ZensG 2011),
- Daten aus der Zusammenführung der Datensätze und Haushaltegenerierung (§ 9 Abs. 3 ZensG 2011).

## Methode

Da es in Deutschland zu Gebäude- und Wohnungsdaten keine flächendeckenden Register gibt, wurden die Angaben zu Gebäuden und Wohnungen durch eine postalische Befragung der Eigentümerinnen und Eigentümer oder Verwalterinnen und Verwalter von Gebäuden und Wohnungen sowie bewohnten Unterkünften gewonnen. Die zum Stichtag 9. Mai 2011 als Vollerhebung durchgeführte Gebäude- und Wohnungszählung liefert Informationen zu Gebäuden mit Wohnraum sowie zu den darin befindlichen Wohnungen. Zu rein gewerblich genutzten Objekten werden keine Informationen angeboten.



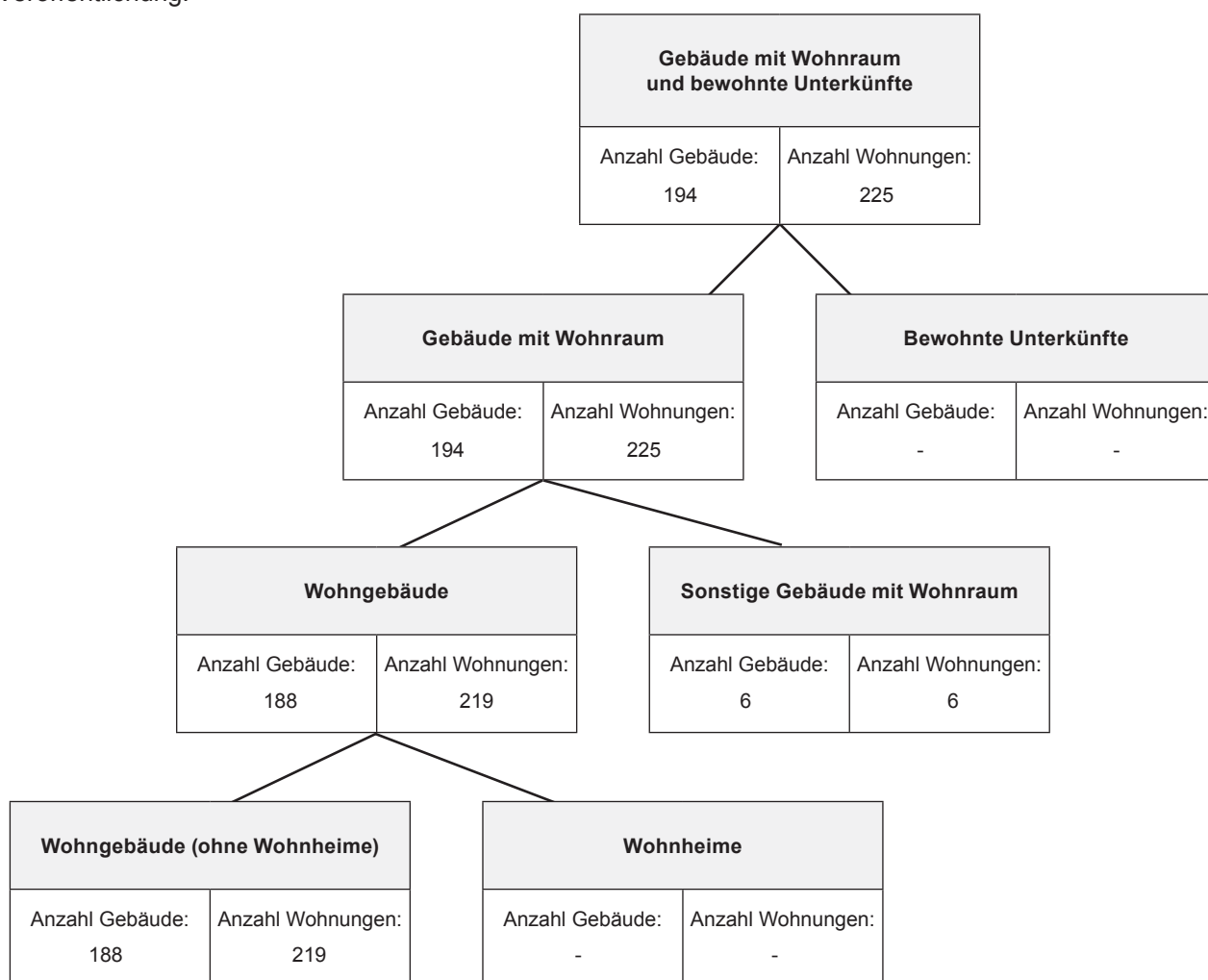
Durch das statistische Verfahren der Haushaltegenerierung stehen nicht nur die gesammelten Informationen zu Bevölkerung, Gebäuden und Wohnungen zur Verfügung, sondern zusätzlich auch Angaben zu Haushalts- und Familienstrukturen. Dabei wurden anschriftenweise Personen zu Haushalten zusammengefasst und den in der Gebäude- und Wohnungszählung erfassten Wohnungen zugeordnet. Die Haushaltegenerierung bildet daher die Wohnhaushalte an einer Anschrift ab. Die Zahl der Haushalte kann von der Zahl der bewohnten Wohnungen abweichen, da ein Haushalt beispielsweise bei Umzügen vorübergehend mehrere Wohnungen nutzen kann.

Bei allen Veröffentlichungen der amtlichen Statistik in Deutschland sind die Einzelangaben der Befragten grundsätzlich geheim zu halten (§ 16 Bundesstatistikgesetz). Bei allen Ergebnisbestandteilen aus Registerauszählungen oder Vollerhebungen des Zensus 2011 erfolgt die Geheimhaltung durch das maschinelle, datenverändernde Verfahren SAFE (Verfahren zur **s**icheren **A**nonymisierung für **E**inzeldaten). Dieses Verfahren stellt sicher, dass bereits vor Erstellung einer Ergebnistabelle kein Datensatz vorhanden ist, welcher Rückschlüsse auf Einzelfälle zulässt.

Weiterführende methodische Informationen zum Zensusmodell und zur Geheimhaltung stehen unter [www.zensus2011.de](http://www.zensus2011.de) zur Verfügung.

## Systematik von Gebäuden und Wohnungen

Im Rahmen des Zensus 2011 werden die Gebäude und Wohnungen nach der Art des Gebäudes in hierarchischen Strukturen abgebildet. Nachstehende Abbildung zeigt die Ergebnisse für die regionale Einheit dieser Veröffentlichung.



Die Ergebnisse zur Gebäude- und Wohnungszählung betrachten ausschließlich Gebäude mit Wohnraum. Bewohnte Unterkünfte bleiben daher für die Ergebnistabellen unberücksichtigt.

### 1.1 Gebäude mit Wohnraum und Wohnungen in Gebäuden mit Wohnraum nach Baujahr, Gebäudetyp, Zahl der Wohnungen, Eigentumsform und Heizungsart

|  | Gebäude mit Wohnraum |           | darunter    |           |
|--|----------------------|-----------|-------------|-----------|
|  | Gebäude              | Wohnungen | Wohngebäude |           |
|  |                      |           | Gebäude     | Wohnungen |
|  | Anzahl               | Anzahl    | Anzahl      | Anzahl    |
| <b>Insgesamt</b>                             |                      |           |             |           |
| Insgesamt                                    | 194                  | 225       | 188         | 219       |
| <b>Baujahr</b>                               |                      |           |             |           |
| Vor 1919                                     | 45                   | 48        | (45)        | (48)      |
| 1919 - 1948                                  | 22                   | 22        | 22          | 22        |
| 1949 - 1978                                  | 67                   | 82        | 61          | 76        |
| 1979 - 1986                                  | 16                   | 19        | 16          | 19        |
| 1987 - 1990                                  | -                    | 3         | -           | 3         |
| 1991 - 1995                                  | 16                   | 19        | 16          | 19        |
| 1996 - 2000                                  | 16                   | (20)      | 16          | (20)      |
| 2001 - 2004                                  | 6                    | 6         | 6           | 6         |
| 2005 - 2008                                  | 6                    | 6         | 6           | 6         |
| 2009 und später                              | -                    | -         | -           | -         |
| <b>Gebäudetyp nach Zahl der Wohnungen</b>    |                      |           |             |           |
| Freistehendes Haus Insgesamt                 | 155                  | 174       | 149         | 168       |
| mit 1 Wohnung                                | 129                  | 129       | 126         | 126       |
| mit 2 Wohnungen                              | 20                   | 39        | 17          | 36        |
| mit 3 und mehr Wohnungen                     | 6                    | 6         | 6           | 6         |
| Doppelhaushälfte Insgesamt                   | 16                   | 25        | 16          | 25        |
| mit 1 Wohnung                                | 10                   | 10        | 10          | 10        |
| mit 2 Wohnungen                              | 3                    | 9         | 3           | 9         |
| mit 3 und mehr Wohnungen                     | 3                    | 6         | 3           | 6         |
| Gereihtes Haus Insgesamt                     | (17)                 | 17        | (17)        | 17        |
| mit 1 Wohnung                                | 13                   | 13        | 13          | 13        |
| mit 2 Wohnungen                              | 4                    | 4         | 4           | 4         |
| mit 3 und mehr Wohnungen                     | -                    | -         | -           | -         |
| Anderer Gebäudetyp Insgesamt                 | 6                    | 9         | 6           | 9         |
| mit 1 Wohnung                                | 6                    | 6         | 6           | 6         |
| mit 2 Wohnungen                              | -                    | 3         | -           | 3         |
| mit 3 und mehr Wohnungen                     | -                    | -         | -           | -         |
| <b>Zahl der Wohnungen im Gebäude</b>         |                      |           |             |           |
| 1 Wohnung                                    | 158                  | 158       | 155         | 155       |
| 2 Wohnungen                                  | 27                   | 55        | 24          | 52        |
| 3 - 6 Wohnungen                              | 9                    | 12        | 9           | 12        |
| 7 - 12 Wohnungen                             | -                    | -         | -           | -         |
| 13 und mehr Wohnungen                        | -                    | -         | -           | -         |
| <b>Eigentumsform des Gebäudes</b>            |                      |           |             |           |
| Gemeinschaft von Wohnungseigentümern/-innen  | 11                   | 17        | 8           | 14        |
| Privatperson/-en                             | 180                  | 205       | 177         | 202       |
| Wohnungsgenossenschaft                       | -                    | -         | -           | -         |
| Kommune oder kommunales Wohnungsunternehmen  | -                    | -         | -           | -         |
| Privatwirtschaftliches Wohnungsunternehmen   | -                    | -         | -           | -         |
| Anderes privatwirtschaftliches Unternehmen   | -                    | -         | -           | -         |
| Bund oder Land                               | -                    | -         | -           | -         |
| Organisation ohne Erwerbszweck (z.B. Kirche) | 3                    | 3         | 3           | 3         |

Noch: 1.1 Gebäude mit Wohnraum und Wohnungen in Gebäuden mit Wohnraum nach Baujahr, Gebäudetyp, Zahl der Wohnungen, Eigentumsform und Heizungsart

|  | Gebäude mit Wohnraum |           | darunter    |           |
|--|----------------------|-----------|-------------|-----------|
|  |                      |           | Wohngebäude |           |
|  | Gebäude              | Wohnungen | Gebäude     | Wohnungen |
|  | Anzahl               | Anzahl    | Anzahl      | Anzahl    |
| <b>Heizungsart</b>                               |                      |           |             |           |
| Fernheizung (Fernwärme)                          | -                    | -         | -           | -         |
| Etagenheizung                                    | 3                    | 9         | 3           | 9         |
| Blockheizung                                     | -                    | -         | -           | -         |
| Zentralheizung                                   | 159                  | 184       | 153         | 178       |
| Einzel-/Mehrraumöfen (auch Nachtspeicherheizung) | 26                   | 26        | 26          | 26        |
| Keine Heizung im Gebäude oder in den Wohnungen   | 6                    | 6         | 6           | 6         |

Bei den ausgewiesenen Wohnungszahlen sind gewerblich genutzte Wohnungen nicht, Diplomatenwohnungen/Wohnungen ausländischer Streitkräfte nur in der „Insgesamt-Zeile“ berücksichtigt.

Die ausgewiesenen Zahlen zu „Gebäudetyp nach Zahl der Wohnungen“ und „Zahl der Wohnungen im Gebäude“ können Abweichungen zwischen der Anzahl der Gebäude und der entsprechenden Zahl der Wohnungen in diesen Gebäuden aufweisen. Dies ist auf das beim Zensus 2011 eingesetzte Geheimhaltungsverfahren zurückzuführen sowie auf die in den Wohnungsauswertungen nicht berücksichtigten Diplomatenwohnungen/Wohnungen ausländischer Streitkräfte bzw. gewerblich genutzten Wohnungen.

## 1.2 Gebäude mit Wohnraum nach Baujahr und Gebäudeart, Gebäudetyp, Zahl der Wohnungen, Eigentumsform und Heizungsart

|  | Insgesamt | Baujahr (Jahrzwanzigste) |             |             |                 |
|--|-----------|--------------------------|-------------|-------------|-----------------|
|  |           | Vor 1950                 | 1950 - 1969 | 1970 - 1989 | 1990 und später |
|  | Anzahl    | Anzahl                   | Anzahl      | Anzahl      | Anzahl          |
| <b>Insgesamt</b>                             |           |                          |             |             |                 |
| Insgesamt                                    | 194       | (70)                     | 46          | 34          | 44              |
| <b>Art des Gebäudes</b>                      |           |                          |             |             |                 |
| Gebäude mit Wohnraum                         | 194       | (70)                     | 46          | 34          | 44              |
| Wohngebäude                                  | 188       | (70)                     | 46          | (28)        | 44              |
| Wohngebäude (ohne Wohnheime)                 | 188       | (70)                     | 46          | (28)        | 44              |
| Wohnheime                                    | -         | -                        | -           | -           | -               |
| Sonstige Gebäude mit Wohnraum                | 6         | -                        | -           | 6           | -               |
| <b>Gebäudetyp nach Zahl der Wohnungen</b>    |           |                          |             |             |                 |
| Freistehendes Haus Insgesamt                 | 155       | 47                       | 43          | 28          | 37              |
| mit 1 Wohnung                                | 129       | (47)                     | 33          | 18          | 31              |
| mit 2 Wohnungen                              | 20        | -                        | 7           | 10          | 3               |
| mit 3 und mehr Wohnungen                     | 6         | -                        | 3           | -           | 3               |
| Doppelhaushälfte Insgesamt                   | 16        | 10                       | -           | 3           | 3               |
| mit 1 Wohnung                                | 10        | 7                        | -           | 3           | -               |
| mit 2 Wohnungen                              | 3         | 3                        | -           | -           | -               |
| mit 3 und mehr Wohnungen                     | 3         | -                        | -           | -           | 3               |
| Gereihtes Haus Insgesamt                     | (17)      | 7                        | 3           | 3           | 4               |
| mit 1 Wohnung                                | 13        | 3                        | 3           | 3           | 4               |
| mit 2 Wohnungen                              | 4         | 4                        | -           | -           | -               |
| mit 3 und mehr Wohnungen                     | -         | -                        | -           | -           | -               |
| Anderer Gebäudetyp Insgesamt                 | 6         | 6                        | -           | -           | -               |
| mit 1 Wohnung                                | 6         | 6                        | -           | -           | -               |
| mit 2 Wohnungen                              | -         | -                        | -           | -           | -               |
| mit 3 und mehr Wohnungen                     | -         | -                        | -           | -           | -               |
| <b>Zahl der Wohnungen im Gebäude</b>         |           |                          |             |             |                 |
| 1 Wohnung                                    | 158       | (63)                     | (36)        | 24          | 35              |
| 2 Wohnungen                                  | 27        | 7                        | 7           | 10          | 3               |
| 3 - 6 Wohnungen                              | 9         | -                        | 3           | -           | 6               |
| 7 - 12 Wohnungen                             | -         | -                        | -           | -           | -               |
| 13 und mehr Wohnungen                        | -         | -                        | -           | -           | -               |
| <b>Eigentumsform des Gebäudes</b>            |           |                          |             |             |                 |
| Gemeinschaft von Wohnungseigentümern/-innen  | 11        | -                        | 4           | 7           | -               |
| Privatperson/-en                             | 180       | (70)                     | 39          | (27)        | 44              |
| Wohnungsgenossenschaft                       | -         | -                        | -           | -           | -               |
| Kommune oder kommunales Wohnungsunternehmen  | -         | -                        | -           | -           | -               |
| Privatwirtschaftliches Wohnungsunternehmen   | -         | -                        | -           | -           | -               |
| Anderes privatwirtschaftliches Unternehmen   | -         | -                        | -           | -           | -               |
| Bund oder Land                               | -         | -                        | -           | -           | -               |
| Organisation ohne Erwerbszweck (z.B. Kirche) | 3         | -                        | 3           | -           | -               |

Noch: 1.2 Gebäude mit Wohnraum nach Baujahr und Gebäudeart, Gebäudetyp, Zahl der Wohnungen,  
Eigentumsform und Heizungsart

|   | Insgesamt | Baujahr (Jahrzwanzigste) |             |             |                 |
|---|-----------|--------------------------|-------------|-------------|-----------------|
|   |           | Vor 1950                 | 1950 - 1969 | 1970 - 1989 | 1990 und später |
|   | Anzahl    | Anzahl                   | Anzahl      | Anzahl      | Anzahl          |
| <b>Heizungsart</b>                                  |           |                          |             |             |                 |
| Fernheizung (Fernwärme)                             | -         | -                        | -           | -           | -               |
| Etagenheizung                                       | 3         | -                        | 3           | -           | -               |
| Blockheizung  | -         | -                        | -           | -           | -               |
| Zentralheizung                                      | 159       | (51)                     | (30)        | 34          | 44              |
| Einzel-/Mehrraumöfen (auch<br>Nachtspeicherheizung) | 26        | 13                       | 13          | -           | -               |
| Keine Heizung im Gebäude oder in<br>den Wohnungen   | 6         | 6                        | -           | -           | -               |

## 1.3.1 Gebäude mit Wohnraum nach regionaler Einheit und Baujahr, Gebäudeart, Gebäudetyp, Zahl der Wohnungen, Eigentumsform und Heizungsart

|   | Gebäude |                             |                       |                 |             |
|---|---------|-----------------------------|-----------------------|-----------------|-------------|
|   | Birgel  | Verbandsgemeinde Obere Kyll | Landkreis Vulkaneifel | Rheinland-Pfalz | Deutschland |
|   | Anzahl  | Anzahl                      | Anzahl                | Anzahl          | Anzahl      |
| <b>Insgesamt</b>                          |         |                             |                       |                 |             |
| Insgesamt                                 | 194     | 3 610                       | 23 720                | 1 183 475       | 18 922 618  |
| <b>Baujahr</b>                            |         |                             |                       |                 |             |
| Vor 1919                                  | 45      | 529                         | 3 744                 | 181 833         | 2 655 042   |
| 1919 - 1948                               | 22      | 355                         | 2 215                 | 123 453         | 2 307 543   |
| 1949 - 1978                               | 67      | 1 466                       | 9 290                 | 462 714         | 7 188 157   |
| 1979 - 1986                               | 16      | 428                         | 2 600                 | 120 331         | 1 828 250   |
| 1987 - 1990                               | -       | (150)                       | 817                   | 47 821          | 736 588     |
| 1991 - 1995                               | 16      | (184)                       | 1 365                 | 69 320          | 1 153 484   |
| 1996 - 2000                               | 16      | 240                         | 1 782                 | 79 166          | 1 434 704   |
| 2001 - 2004                               | 6       | (129)                       | 982                   | 47 349          | 790 074     |
| 2005 - 2008                               | 6       | 101                         | 669                   | 36 981          | 594 658     |
| 2009 und später                           | -       | (28)                        | 256                   | 14 507          | 234 118     |
| <b>Art des Gebäudes</b>                   |         |                             |                       |                 |             |
| Gebäude mit Wohnraum                      | 194     | 3 610                       | 23 720                | 1 183 475       | 18 922 618  |
| Wohngebäude                               | 188     | 3 481                       | 22 800                | 1 140 000       | 18 259 360  |
| Wohngebäude (ohne Wohnheime)              | 188     | 3 478                       | 22 794                | 1 139 024       | 18 239 634  |
| Wohnheime                                 | -       | 3                           | 6                     | 976             | 19 726      |
| Sonstige Gebäude mit Wohnraum             | 6       | (129)                       | 920                   | 43 475          | 663 258     |
| <b>Gebäudetyp nach Zahl der Wohnungen</b> |         |                             |                       |                 |             |
| Freistehendes Haus Insgesamt              | 155     | 2 949                       | 18 981                | 813 645         | 11 670 098  |
| mit 1 Wohnung                             | 129     | 2 381                       | 14 970                | 597 607         | 7 865 099   |
| mit 2 Wohnungen                           | 20      | 407                         | 2 930                 | 143 967         | 2 363 400   |
| mit 3 und mehr Wohnungen                  | 6       | 161                         | 1 081                 | 72 071          | 1 441 599   |
| Doppelhaushälfte Insgesamt                | 16      | 301                         | 1 714                 | 131 807         | 2 767 712   |
| mit 1 Wohnung                             | 10      | 232                         | 1 270                 | 93 446          | 1 961 269   |
| mit 2 Wohnungen                           | 3       | 60                          | 301                   | 21 364          | 424 662     |
| mit 3 und mehr Wohnungen                  | 3       | 9                           | 143                   | 16 997          | 381 781     |
| Gereihtes Haus Insgesamt                  | (17)    | 211                         | 1 896                 | 187 370         | 3 714 711   |
| mit 1 Wohnung                             | 13      | (167)                       | 1 400                 | 119 829         | 2 093 366   |
| mit 2 Wohnungen                           | 4       | 24                          | 270                   | 22 255          | 311 332     |
| mit 3 und mehr Wohnungen                  | -       | 20                          | 226                   | 45 286          | 1 310 013   |
| Anderer Gebäudetyp Insgesamt              | 6       | (149)                       | 1 129                 | 50 653          | 770 097     |
| mit 1 Wohnung                             | 6       | (109)                       | 857                   | 33 076          | 419 909     |
| mit 2 Wohnungen                           | -       | (27)                        | (175)                 | 7 730           | 130 258     |
| mit 3 und mehr Wohnungen                  | -       | 13                          | 97                    | 9 847           | 219 930     |
| <b>Zahl der Wohnungen im Gebäude</b>      |         |                             |                       |                 |             |
| 1 Wohnung                                 | 158     | 2 889                       | 18 497                | 843 958         | 12 339 643  |
| 2 Wohnungen                               | 27      | 518                         | 3 676                 | 195 316         | 3 229 652   |
| 3 - 6 Wohnungen                           | 9       | 200                         | 1 418                 | 114 928         | 2 251 854   |
| 7 - 12 Wohnungen                          | -       | 3                           | 97                    | 23 254          | 882 631     |
| 13 und mehr Wohnungen                     | -       | -                           | (32)                  | 6 019           | 218 838     |

Noch: 1.3.1 Gebäude mit Wohnraum nach regionaler Einheit und Baujahr, Gebäudeart, Gebäudetyp, Zahl der Wohnungen, Eigentumsform und Heizungsart

|  | Gebäude |                             |                       |                 |             |
|--|---------|-----------------------------|-----------------------|-----------------|-------------|
|  | Birgel  | Verbandsgemeinde Obere Kyll | Landkreis Vulkaneifel | Rheinland-Pfalz | Deutschland |
|  | Anzahl  | Anzahl                      | Anzahl                | Anzahl          | Anzahl      |
| <b>Eigentumsform des Gebäudes</b>                |         |                             |                       |                 |             |
| Gemeinschaft von Wohnungseigentümern/-innen      | 11      | 164                         | 1 132                 | 88 519          | 1 767 017   |
| Privatperson/-en                                 | 180     | 3 421                       | 22 381                | 1 060 228       | 15 968 275  |
| Wohnungsgenossenschaft                           | -       | -                           | -                     | 3 425           | 288 767     |
| Kommune oder kommunales Wohnungsunternehmen      | -       | 9                           | 48                    | 12 683          | 332 089     |
| Privatwirtschaftliches Wohnungsunternehmen       | -       | -                           | 47                    | 8 438           | 316 086     |
| Anderes privatwirtschaftliches Unternehmen       | -       | 10                          | 59                    | 4 760           | 131 832     |
| Bund oder Land                                   | -       | -                           | 3                     | 1 109           | 44 215      |
| Organisation ohne Erwerbszweck (z.B. Kirche)     | 3       | 6                           | 50                    | 4 313           | 74 337      |
| <b>Heizungsart</b>                               |         |                             |                       |                 |             |
| Fernheizung (Fernwärme)                          | -       | 75                          | 317                   | 28 315          | 1 020 473   |
| Etagenheizung                                    | 3       | 93                          | 447                   | 69 769          | 1 218 091   |
| Blockheizung                                     | -       | (16)                        | (89)                  | 5 500           | 186 429     |
| Zentralheizung                                   | 159     | 2 814                       | 18 994                | 964 750         | 14 951 706  |
| Einzel-/Mehrraumöfen (auch Nachtspeicherheizung) | 26      | 562                         | 3 512                 | 103 185         | 1 435 746   |
| Keine Heizung im Gebäude oder in den Wohnungen   | 6       | (50)                        | 361                   | 11 956          | 110 173     |

## 1.3.2 Gebäude mit Wohnraum nach regionaler Einheit und Baujahr, Gebäudeart, Gebäudetyp, Zahl der Wohnungen, Eigentumsform und Heizungsart -in %-

|   | Gebäude |                             |                       |                 |             |
|---|---------|-----------------------------|-----------------------|-----------------|-------------|
|   | Birgel  | Verbandsgemeinde Obere Kyll | Landkreis Vulkaneifel | Rheinland-Pfalz | Deutschland |
|   | %       | %                           | %                     | %               | %           |
| <b>Baujahr</b>                            |         |                             |                       |                 |             |
| Vor 1919                                  | 23,2    | 14,7                        | 15,8                  | 15,4            | 14,0        |
| 1919 - 1948                               | 11,3    | 9,8                         | 9,3                   | 10,4            | 12,2        |
| 1949 - 1978                               | 34,5    | 40,6                        | 39,2                  | 39,1            | 38,0        |
| 1979 - 1986                               | 8,2     | 11,9                        | 11,0                  | 10,2            | 9,7         |
| 1987 - 1990                               | -       | (4,2)                       | 3,4                   | 4,0             | 3,9         |
| 1991 - 1995                               | 8,2     | (5,1)                       | 5,8                   | 5,9             | 6,1         |
| 1996 - 2000                               | 8,2     | 6,6                         | 7,5                   | 6,7             | 7,6         |
| 2001 - 2004                               | 3,1     | (3,6)                       | 4,1                   | 4,0             | 4,2         |
| 2005 - 2008                               | 3,1     | 2,8                         | 2,8                   | 3,1             | 3,1         |
| 2009 und später                           | -       | (0,8)                       | 1,1                   | 1,2             | 1,2         |
| <b>Art des Gebäudes</b>                   |         |                             |                       |                 |             |
| Gebäude mit Wohnraum                      | 100,0   | 100,0                       | 100,0                 | 100,0           | 100,0       |
| Wohngebäude                               | 96,9    | 96,4                        | 96,1                  | 96,3            | 96,5        |
| Wohngebäude (ohne Wohnheime)              | 96,9    | 96,3                        | 96,1                  | 96,2            | 96,4        |
| Wohnheime                                 | -       | 0,1                         | 0,0                   | 0,1             | 0,1         |
| Sonstige Gebäude mit Wohnraum             | 3,1     | (3,6)                       | 3,9                   | 3,7             | 3,5         |
| <b>Gebäudetyp nach Zahl der Wohnungen</b> |         |                             |                       |                 |             |
| Freistehendes Haus Insgesamt              | 79,9    | 81,7                        | 80,0                  | 68,8            | 61,7        |
| mit 1 Wohnung                             | 66,5    | 66,0                        | 63,1                  | 50,5            | 41,6        |
| mit 2 Wohnungen                           | 10,3    | 11,3                        | 12,4                  | 12,2            | 12,5        |
| mit 3 und mehr Wohnungen                  | 3,1     | 4,5                         | 4,6                   | 6,1             | 7,6         |
| Doppelhaushälfte Insgesamt                | 8,2     | 8,3                         | 7,2                   | 11,1            | 14,6        |
| mit 1 Wohnung                             | 5,2     | 6,4                         | 5,4                   | 7,9             | 10,4        |
| mit 2 Wohnungen                           | 1,5     | 1,7                         | 1,3                   | 1,8             | 2,2         |
| mit 3 und mehr Wohnungen                  | 1,5     | 0,2                         | 0,6                   | 1,4             | 2,0         |
| Gereihtes Haus Insgesamt                  | (8,8)   | 5,8                         | 8,0                   | 15,8            | 19,6        |
| mit 1 Wohnung                             | 6,7     | (4,6)                       | 5,9                   | 10,1            | 11,1        |
| mit 2 Wohnungen                           | 2,1     | 0,7                         | 1,1                   | 1,9             | 1,6         |
| mit 3 und mehr Wohnungen                  | -       | 0,6                         | 1,0                   | 3,8             | 6,9         |
| Anderer Gebäudetyp Insgesamt              | 3,1     | (4,1)                       | 4,8                   | 4,3             | 4,1         |
| mit 1 Wohnung                             | 3,1     | (3,0)                       | 3,6                   | 2,8             | 2,2         |
| mit 2 Wohnungen                           | -       | (0,7)                       | (0,7)                 | 0,7             | 0,7         |
| mit 3 und mehr Wohnungen                  | -       | 0,4                         | 0,4                   | 0,8             | 1,2         |
| <b>Zahl der Wohnungen im Gebäude</b>      |         |                             |                       |                 |             |
| 1 Wohnung                                 | 81,4    | 80,0                        | 78,0                  | 71,3            | 65,2        |
| 2 Wohnungen                               | 13,9    | 14,3                        | 15,5                  | 16,5            | 17,1        |
| 3 - 6 Wohnungen                           | 4,6     | 5,5                         | 6,0                   | 9,7             | 11,9        |
| 7 - 12 Wohnungen                          | -       | 0,1                         | 0,4                   | 2,0             | 4,7         |
| 13 und mehr Wohnungen                     | -       | -                           | (0,1)                 | 0,5             | 1,2         |



Noch: 1.3.2 Gebäude mit Wohnraum nach regionaler Einheit und Baujahr, Gebäudeart, Gebäudetyp, Zahl der Wohnungen, Eigentumsform und Heizungsart -in %-

|  | Gebäude |                             |                       |                 |             |
|--|---------|-----------------------------|-----------------------|-----------------|-------------|
|  | Birgel  | Verbandsgemeinde Obere Kyll | Landkreis Vulkaneifel | Rheinland-Pfalz | Deutschland |
|  | %       | %                           | %                     | %               | %           |
| <b>Eigentumsform des Gebäudes</b>                |         |                             |                       |                 |             |
| Gemeinschaft von Wohnungseigentümern/-innen      | 5,7     | 4,5                         | 4,8                   | 7,5             | 9,3         |
| Privatperson/-en                                 | 92,8    | 94,8                        | 94,4                  | 89,6            | 84,4        |
| Wohnungsgenossenschaft                           | -       | -                           | -                     | 0,3             | 1,5         |
| Kommune oder kommunales Wohnungsunternehmen      | -       | 0,2                         | 0,2                   | 1,1             | 1,8         |
| Privatwirtschaftliches Wohnungsunternehmen       | -       | -                           | 0,2                   | 0,7             | 1,7         |
| Anderes privatwirtschaftliches Unternehmen       | -       | 0,3                         | 0,2                   | 0,4             | 0,7         |
| Bund oder Land                                   | -       | -                           | 0,0                   | 0,1             | 0,2         |
| Organisation ohne Erwerbszweck (z.B. Kirche)     | 1,5     | 0,2                         | 0,2                   | 0,4             | 0,4         |
| <b>Heizungsart</b>                               |         |                             |                       |                 |             |
| Fernheizung (Fernwärme)                          | -       | 2,1                         | 1,3                   | 2,4             | 5,4         |
| Etagenheizung                                    | 1,5     | 2,6                         | 1,9                   | 5,9             | 6,4         |
| Blockheizung                                     | -       | (0,4)                       | (0,4)                 | 0,5             | 1,0         |
| Zentralheizung                                   | 82,0    | 78,0                        | 80,1                  | 81,5            | 79,0        |
| Einzel-/Mehrraumöfen (auch Nachtspeicherheizung) | 13,4    | 15,6                        | 14,8                  | 8,7             | 7,6         |
| Keine Heizung im Gebäude oder in den Wohnungen   | 3,1     | (1,4)                       | 1,5                   | 1,0             | 0,6         |

Die relativen Ergebnisse beziehen sich auf die Gesamtzahl der Gebäude der jeweiligen regionalen Einheit je betrachtetem Gebäudemerkmal.

Die relativen Werte wurden durch Division von Ergebnissen nach Durchführung der Geheimhaltung errechnet.

## 2.1 Wohnungen in Gebäuden mit Wohnraum nach Art der Nutzung, Fläche der Wohnung, Zahl der Räume und Ausstattung

|  | Wohnungen in Gebäuden mit Wohnraum | davon                     |   |                         |  |
|--|------------------------------------|---------------------------|---|-------------------------|--|
|  |                                    | Wohnungen in Wohngebäuden | davon                                       |                         | Wohnungen in Sonstigen Gebäuden mit Wohnraum |
|  |                                    |                           | Wohnungen in Wohngebäuden (keine Wohnheime) | Wohnungen in Wohnheimen |  |
|  | Anzahl                             | Anzahl                    | Anzahl                                      | Anzahl                  | Anzahl                                       |
| <b>Insgesamt</b>                               |                                    |                           |   |                         |  |
| Insgesamt                                      | 225                                | 219                       | 219   | -                       | 6  |
| <b>Art der Wohnungsnutzung</b>                 |                                    |                           |   |                         |  |
| Von Eigentümer/-in bewohnt                     | 163                                | 157                       | 157   | -                       | 6  |
| Zu Wohnzwecken vermietet (auch mietfrei)       | 36                                 | 36                        | 36  | -                       | -  |
| Ferien- und Freizeitwohnung                    | 12                                 | 12                        | 12  | -                       | -  |
| Leer stehend                                   | 14                                 | 14                        | 14  | -                       | -  |
| <b>Fläche der Wohnung in m²</b>                |                                    |                           |   |                         |  |
| Unter 40                                       | -                                  | -                         | -   | -                       | -  |
| 40 - 59  | 13                                 | 13                        | 13  | -                       | -  |
| 60 - 79  | 15                                 | 15                        | 15  | -                       | -  |
| 80 - 99  | 50                                 | (50)                      | (50)  | -                       | -  |
| 100 - 119                                      | 32                                 | 29                        | 29  | -                       | 3  |
| 120 - 139                                      | 49                                 | 49                        | 49  | -                       | -  |
| 140 - 159                                      | 32                                 | 29                        | 29  | -                       | 3  |
| 160 - 179                                      | (15)                               | (15)                      | (15)  | -                       | -  |
| 180 - 199                                      | 6                                  | 6                         | 6   | -                       | -  |
| 200 und mehr                                   | 13                                 | 13                        | 13  | -                       | -  |
| <b>Zahl der Räume</b>                          |                                    |                           |   |                         |  |
| 1 Raum   | -                                  | -                         | -   | -                       | -  |
| 2 Räume  | 6                                  | 6                         | 6   | -                       | -  |
| 3 Räume  | 22                                 | (22)                      | (22)  | -                       | -  |
| 4 Räume  | 32                                 | 32                        | 32  | -                       | -  |
| 5 Räume  | (31)                               | (28)                      | (28)  | -                       | 3  |
| 6 Räume  | (71)                               | (71)                      | (71)  | -                       | -  |
| 7 und mehr Räume                               | (63)                               | (60)                      | (60)  | -                       | 3  |
| <b>Ausstattung der Wohnung</b>                 |                                    |                           |   |                         |  |
| Badewanne/Dusche und WC vorhanden              | 222                                | 216                       | 216   | -                       | 6  |
| Badewanne/Dusche und WC nicht vorhanden        | -                                  | -                         | -   | -                       | -  |
| Badewanne/Dusche vorhanden, WC nicht vorhanden | 3                                  | 3                         | 3   | -                       | -  |
| Badewanne/Dusche nicht vorhanden, WC vorhanden | -                                  | -                         | -   | -                       | -  |

Bei den ausgewiesenen Wohnungszahlen sind gewerblich genutzte Wohnungen nicht, Diplomatenwohnungen/Wohnungen ausländischer Streitkräfte nur in der „Insgesamt-Zeile“ berücksichtigt.

## 2.2.1 Wohnungen in Gebäuden mit Wohnraum nach regionaler Einheit und Art der Nutzung, Fläche der Wohnung, Zahl der Räume und Ausstattung

|  | Wohnungen |                             |                       |                 |             |
|--|-----------|-----------------------------|-----------------------|-----------------|-------------|
|  | Birgel    | Verbandsgemeinde Obere Kyll | Landkreis Vulkaneifel | Rheinland-Pfalz | Deutschland |
|  | Anzahl    | Anzahl                      | Anzahl                | Anzahl          | Anzahl      |
| <b>Insgesamt</b>                               |           |                             |                       |                 |             |
| Insgesamt                                      | 225       | 4 653                       | 31 880                | 2 010 559       | 40 563 320  |
| <b>Art der Wohnungsnutzung</b>                 |           |                             |                       |                 |             |
| Von Eigentümer/-in bewohnt                     | 163       | 2 836                       | 19 431                | 1 056 986       | 17 292 029  |
| Zu Wohnzwecken vermietet (auch mietfrei)       | 36        | 1 152                       | 9 426                 | 841 958         | 21 199 913  |
| Ferien- und Freizeitwohnung                    | 12        | 379                         | 1 486                 | 14 906          | 224 529     |
| Leer stehend                                   | 14        | 286                         | 1 533                 | 89 040          | 1 828 846   |
| <b>Fläche der Wohnung in m²</b>                |           |                             |                       |                 |             |
| Unter 40                                       | -         | (55)                        | 471                   | 79 051          | 2 177 061   |
| 40 - 59  | 13        | 405                         | 2 492                 | 219 658         | 7 288 734   |
| 60 - 79  | 15        | 716                         | 4 570                 | 368 640         | 9 663 142   |
| 80 - 99  | 50        | 842                         | 5 625                 | 363 190         | 6 987 435   |
| 100 - 119                                      | 32        | 711                         | 5 122                 | 281 553         | 4 913 194   |
| 120 - 139                                      | 49        | 789                         | 5 754                 | 282 169         | 4 211 779   |
| 140 - 159                                      | 32        | 486                         | 3 526                 | 181 337         | 2 394 089   |
| 160 - 179                                      | (15)      | 238                         | 1 782                 | 86 315          | 1 117 240   |
| 180 - 199                                      | 6         | (166)                       | 953                   | 53 728          | 686 793     |
| 200 und mehr                                   | 13        | (245)                       | 1 581                 | 87 249          | 1 105 850   |
| <b>Zahl der Räume</b>                          |           |                             |                       |                 |             |
| 1 Raum   | -         | 34                          | 290                   | 56 146          | 1 306 117   |
| 2 Räume  | 6         | 215                         | 1 524                 | 130 279         | 3 735 658   |
| 3 Räume  | 22        | 642                         | 3 899                 | 335 419         | 8 890 843   |
| 4 Räume  | 32        | 903                         | 5 534                 | 436 277         | 10 410 969  |
| 5 Räume  | (31)      | 858                         | 5 864                 | 364 352         | 6 855 418   |
| 6 Räume  | (71)      | 868                         | 6 002                 | 292 471         | 4 406 792   |
| 7 und mehr Räume                               | (63)      | 1 133                       | 8 763                 | 387 946         | 4 939 520   |
| <b>Ausstattung der Wohnung</b>                 |           |                             |                       |                 |             |
| Badewanne/Dusche und WC vorhanden              | 222       | 4 614                       | 31 595                | 1 970 139       | 39 916 059  |
| Badewanne/Dusche und WC nicht vorhanden        | -         | 15                          | (99)                  | 6 506           | 308 371     |
| Badewanne/Dusche vorhanden, WC nicht vorhanden | 3         | 12                          | (37)                  | 4 165           | 104 585     |
| Badewanne/Dusche nicht vorhanden, WC vorhanden | -         | 12                          | (145)                 | 22 080          | 216 302     |

Bei den ausgewiesenen Wohnungszahlen sind gewerblich genutzte Wohnungen nicht, Diplomatenwohnungen/Wohnungen ausländischer Streitkräfte nur in der „Insgesamt-Zeile“ berücksichtigt.

## 2.2.2 Wohnungen in Gebäuden mit Wohnraum nach regionaler Einheit und Art der Nutzung, Fläche der Wohnung, Zahl der Räume und Ausstattung -in %-

|  | Wohnungen |                             |                       |                 |             |
|--|-----------|-----------------------------|-----------------------|-----------------|-------------|
|  | Birgel    | Verbandsgemeinde Obere Kyll | Landkreis Vulkaneifel | Rheinland-Pfalz | Deutschland |
|  | %         | %                           | %                     | %               | %           |
| <b>Art der Wohnungsnutzung</b>                 |           |                             |                       |                 |             |
| Von Eigentümer/-in bewohnt                     | 72,4      | 60,9                        | 61,0                  | 52,8            | 42,6        |
| Zu Wohnzwecken vermietet (auch mietfrei)       | 16,0      | 24,8                        | 29,6                  | 42,0            | 52,3        |
| Ferien- und Freizeitwohnung                    | 5,3       | 8,1                         | 4,7                   | 0,7             | 0,6         |
| Leer stehend                                   | 6,2       | 6,1                         | 4,8                   | 4,4             | 4,5         |
| <b>Fläche der Wohnung in m²</b>                |           |                             |                       |                 |             |
| Unter 40                                       | -         | (1,2)                       | 1,5                   | 3,9             | 5,4         |
| 40 - 59  | 5,8       | 8,7                         | 7,8                   | 11,0            | 18,0        |
| 60 - 79  | 6,7       | 15,4                        | 14,3                  | 18,4            | 23,8        |
| 80 - 99  | 22,2      | 18,1                        | 17,6                  | 18,1            | 17,2        |
| 100 - 119                                      | 14,2      | 15,3                        | 16,1                  | 14,1            | 12,1        |
| 120 - 139                                      | 21,8      | 17,0                        | 18,1                  | 14,1            | 10,4        |
| 140 - 159                                      | 14,2      | 10,4                        | 11,1                  | 9,1             | 5,9         |
| 160 - 179                                      | (6,7)     | 5,1                         | 5,6                   | 4,3             | 2,8         |
| 180 - 199                                      | 2,7       | (3,6)                       | 3,0                   | 2,7             | 1,7         |
| 200 und mehr                                   | 5,8       | (5,3)                       | 5,0                   | 4,4             | 2,7         |
| <b>Zahl der Räume</b>                          |           |                             |                       |                 |             |
| 1 Raum   | -         | 0,7                         | 0,9                   | 2,8             | 3,2         |
| 2 Räume  | 2,7       | 4,6                         | 4,8                   | 6,5             | 9,2         |
| 3 Räume  | 9,8       | 13,8                        | 12,2                  | 16,7            | 21,9        |
| 4 Räume  | 14,2      | 19,4                        | 17,4                  | 21,8            | 25,7        |
| 5 Räume  | (13,8)    | 18,4                        | 18,4                  | 18,2            | 16,9        |
| 6 Räume  | (31,6)    | 18,7                        | 18,8                  | 14,6            | 10,9        |
| 7 und mehr Räume                               | (28,0)    | 24,3                        | 27,5                  | 19,4            | 12,2        |
| <b>Ausstattung der Wohnung</b>                 |           |                             |                       |                 |             |
| Badewanne/Dusche und WC vorhanden              | 98,7      | 99,2                        | 99,1                  | 98,4            | 98,4        |
| Badewanne/Dusche und WC nicht vorhanden        | -         | 0,3                         | (0,3)                 | 0,3             | 0,8         |
| Badewanne/Dusche vorhanden, WC nicht vorhanden | 1,3       | 0,3                         | (0,1)                 | 0,2             | 0,3         |
| Badewanne/Dusche nicht vorhanden, WC vorhanden | -         | 0,3                         | (0,5)                 | 1,1             | 0,5         |

Bei den ausgewiesenen Wohnungszahlen sind gewerblich genutzte Wohnungen, Diplomatenwohnungen/Wohnungen ausländischer Streitkräfte nicht berücksichtigt.

Die relativen Ergebnisse beziehen sich auf die Gesamtzahl der Gebäude der jeweiligen regionalen Einheit je betrachtetem Gebäudemerkmal.

Die relativen Werte wurden durch Division von Ergebnissen nach Durchführung der Geheimhaltung errechnet.

## 3.1 Gebäude- und Wohnungskennzahlen im regionalen Vergleich

| Gebiet                      | Kennzahlen für Gebäude und Wohnungen |  |   |
|-----------------------------|--------------------------------------|--|---|
|                             | Eigentümerquote<br>(Wohnungen)       | Durchschnittliche<br>Wohnungsgröße in m² | Durchschnittliche Anzahl<br>der Wohnungen je<br>Wohngebäude |
|                             | %                                    | m²                                       | Anzahl  |
| Verbandsgemeinde Daun       | 66                                   | 111                                      | 1   |
| Betteldorf                  | .                                    | .  | 1   |
| Bleckhausen                 | .                                    | .  | 1   |
| Brockscheid                 | .                                    | .  | 1   |
| Darscheid                   | .                                    | .  | 1   |
| Daun, Stadt                 | 51                                   | 105                                      | 2   |
| Demerath                    | .                                    | .  | 1   |
| Deudesfeld                  | .                                    | .  | 1   |
| Dockweiler                  | .                                    | .  | 1   |
| Dreis-Brück                 | 77                                   | 119                                      | 1   |
| Ellscheid                   | 78                                   | .  | 1   |
| Gefell                      | .                                    | .  | 1   |
| Gillenfeld                  | 66                                   | .  | 1   |
| Hinterweiler                | .                                    | 126                                      | 1   |
| Hörscheid                   | .                                    | .  | 1   |
| Immerath                    | .                                    | .  | 1   |
| Kirchweiler                 | .                                    | .  | 1   |
| Kradenbach                  | .                                    | .  | 1   |
| Mehren                      | 62                                   | 113                                      | 1   |
| Meisburg                    | .                                    | .  | 1   |
| Mückeln                     | 76                                   | .  | 1   |
| Nerdlen                     | .                                    | .  | 1   |
| Niederstadtfeld             | .                                    | .  | 1   |
| Oberstadtfeld               | .                                    | .  | 1   |
| Sarmersbach                 | .                                    | .  | 1   |
| Saxler                      | .                                    | .  | 1   |
| Schalkenmehren              | .                                    | .  | 1   |
| Schutz                      | .                                    | .  | 1   |
| Schönbach                   | .                                    | .  | 1   |
| Steineberg                  | .                                    | .  | 1   |
| Steiningen                  | .                                    | .  | 1   |
| Strohn                      | .                                    | .  | 1   |
| Strotzbüsch                 | .                                    | 110                                      | 1   |
| Udler                       | .                                    | .  | 1   |
| Utzerath                    | 86                                   | .  | 1   |
| Wallenborn                  | .                                    | .  | 1   |
| Weidenbach                  | .                                    | .  | 1   |
| Winkel (Eifel)              | .                                    | .  | 1   |
| Üdersdorf                   | 74                                   | .  | 1   |
| Verbandsgemeinde Gerolstein | 67                                   | 110                                      | 1   |
| Berlingen                   | .                                    | .  | 1   |
| Birresborn                  | .                                    | .  | 1   |
| Densborn                    | .                                    | 114                                      | 1   |
| Duppach                     | .                                    | .  | 1   |
| Gerolstein, Stadt           | 59                                   | 108                                      | 1   |
| Hohenfels-Essingen          | .                                    | .  | 1   |
| Kalenborn-Scheuern          | .                                    | .  | 1   |
| Kopp                        | .                                    | .  | 1   |
| Mürtenbach                  | .                                    | .  | 1   |
| Neroth                      | .                                    | .  | 1   |
| Pelm                        | .                                    | .  | 1   |

## Noch: 3.1 Gebäude- und Wohnungskennzahlen im regionalen Vergleich

| Gebiet                      | Kennzahlen für Gebäude und Wohnungen |  |   |
|-----------------------------|--------------------------------------|--|---|
|                             | Eigentümerquote<br>(Wohnungen)       | Durchschnittliche<br>Wohnungsgröße in m² | Durchschnittliche Anzahl<br>der Wohnungen je<br>Wohngebäude |
|                             | %                                    | m²                                       | Anzahl  |
| Rockeskyll                  | .                                    | 114                                      | 1   |
| Salm                        | .                                    | .  | 1   |
| Verbandsgemeinde Hillesheim | 70                                   | 115                                      | 1   |
| Basberg                     | .                                    | .  | 1   |
| Berndorf                    | .                                    | .  | 1   |
| Dohm-Lammersdorf            | .                                    | .  | 1   |
| Hillesheim, Stadt           | 57                                   | .  | 2   |
| Kerpen (Eifel)              | .                                    | .  | 1   |
| Nohn                        | .                                    | .  | 1   |
| Oberbettingen               | .                                    | .  | 1   |
| Oberehe-Stroheich           | .                                    | .  | 1   |
| Walsdorf                    | .                                    | .  | 1   |
| Wiesbaum                    | .                                    | .  | 1   |
| Üxheim                      | .                                    | .  | 1   |
| Verbandsgemeinde Kelberg    | 74                                   | .  | 1   |
| Arbach                      | .                                    | .  | 1   |
| Beinhausen                  | .                                    | .  | 1   |
| Bereborn                    | .                                    | .  | 1   |
| Berenbach                   | .                                    | .  | 1   |
| Bodenbach                   | .                                    | 122                                      | 1   |
| Bongard                     | .                                    | 116                                      | 1   |
| Borler                      | .                                    | .  | 1   |
| Boxberg                     | .                                    | .  | 1   |
| Brücktal                    | .                                    | .  | 2   |
| Drees                       | .                                    | .  | 1   |
| Gelenberg                   | 87                                   | 128                                      | 1   |
| Gunderath                   | .                                    | .  | 1   |
| Horperath                   | .                                    | .  | 1   |
| Höchstberg                  | .                                    | .  | 1   |
| Hörschhausen                | .                                    | .  | 1   |
| Kaperich                    | .                                    | .  | 1   |
| Katzwinkel                  | 87                                   | .  | 1   |
| Kelberg                     | 65                                   | 119                                      | 1   |
| Kirsbach                    | .                                    | .  | 1   |
| Kolverath                   | .                                    | .  | 1   |
| Kötterichen                 | .                                    | 114                                      | 1   |
| Lirstal                     | .                                    | 100                                      | 1   |
| Mannebach                   | .                                    | .  | 1   |
| Mosbruch                    | 90                                   | .  | 1   |
| Neichen                     | .                                    | .  | 1   |
| Nitz                        | .                                    | .  | 2   |
| Oberelz                     | .                                    | .  | 1   |
| Reimerath                   | .                                    | .  | 1   |
| Retterath                   | .                                    | .  | 1   |
| Sassen                      | .                                    | .  | 1   |
| Uersfeld                    | .                                    | .  | 1   |
| Ueß                         | .                                    | .  | 1   |
| Welcherath                  | .                                    | .  | 1   |
| Verbandsgemeinde Obere Kyll | 72                                   | 111                                      | 1   |
| <b>Birgel</b>               | .                                    | .  | 1   |
| Esch                        | .                                    | .  | 1   |
| Feusdorf                    | 80                                   | 120                                      | 1   |

## Noch: 3.1 Gebäude- und Wohnungskennzahlen im regionalen Vergleich

| Gebiet                       | Kennzahlen für Gebäude und Wohnungen |  |   |
|------------------------------|--------------------------------------|--|---|
|                              | Eigentümerquote<br>(Wohnungen)       | Durchschnittliche<br>Wohnungsgröße in m² | Durchschnittliche Anzahl<br>der Wohnungen je<br>Wohngebäude |
|                              | %                                    | m²                                       | Anzahl  |
| Gönnersdorf                  | .                                    | .  | 1   |
| Hallschlag                   | .                                    | .  | 1   |
| Jünkerath                    | 62                                   | .  | 1   |
| Kerschenbach                 | .                                    | .  | 1   |
| Lissendorf                   | 67                                   | 99                                       | 1   |
| Ormont                       | .                                    | .  | 1   |
| Reuth                        | .                                    | .  | 2   |
| Scheid                       | 88                                   | .  | 1   |
| Schüller                     | .                                    | .  | 1   |
| Stadtkyll                    | .                                    | .  | 1   |
| Steffeln                     | .                                    | .  | 1   |
| <b>Landkreis Vulkaneifel</b> | 68,6                                 | .  | 1,4   |
| <b>Rheinland-Pfalz</b>       | 57,1                                 | 104,2                                    | 1,7   |
| <b>Deutschland</b>           | 45,9                                 | 91,4                                     | 2,1   |

Die Kennzahlen wurden durch Division von Originalergebnissen vor Geheimhaltung errechnet. Kennzahlwerte, die Rückschlüsse auf diese Originalergebnisse ermöglichen würden, wurden gesperrt.

Weitere Informationen zur jeweiligen Berechnung sind dem Bereich der Definitionen zu entnehmen.

## 3.2 Weitere Wohnungskennzahlen im regionalen Vergleich

| Gebiet                      | Kennzahlen für Wohnungen                  |                             |   |
|-----------------------------|---|-----------------------------|---|
|                             | Anteil des selbst genutzten Wohneigentums | Leerstandsquote (Wohnungen) | Anteil des zu Wohnzwecken vermieteten Wohneigentums (auch mietfrei) |
|                             | %   | %                           | %   |
| Verbandsgemeinde Daun       | 63  | 4                           | 33  |
| Betteldorf                  | .   | .                           | .   |
| Bleckhausen                 | .   | .                           | .   |
| Brockscheid                 | .   | .                           | .   |
| Darscheid                   | .   | .                           | .   |
| Daun, Stadt                 | 49  | 3                           | 48  |
| Demerath                    | .   | 6                           | 17  |
| Deudesfeld                  | .   | .                           | 20  |
| Dockweiler                  | .   | .                           | .   |
| Dreis-Brück                 | .   | 5                           | 21  |
| Ellscheid                   | .   | .                           | .   |
| Gefell                      | .   | -                           | .   |
| Gillenfeld                  | 63  | 5                           | 32  |
| Hinterweiler                | .   | .                           | .   |
| Hörscheid                   | .   | .                           | .   |
| Immerath                    | .   | 5                           | .   |
| Kirchweiler                 | .   | 6                           | .   |
| Kradenbach                  | .   | .                           | .   |
| Mehren                      | 59  | 5                           | 36  |
| Meisburg                    | .   | .                           | .   |
| Mückeln                     | .   | .                           | 24  |
| Nerdlen                     | .   | 4                           | .   |
| Niederstadtfeld             | 76  | .                           | .   |
| Oberstadtfeld               | .   | .                           | .   |
| Sarmersbach                 | .   | .                           | .   |
| Saxler                      | 69  | .                           | .   |
| Schalkenmehren              | .   | .                           | .   |
| Schutz                      | .   | .                           | .   |
| Schönbach                   | .   | .                           | .   |
| Steineberg                  | 79  | .                           | .   |
| Steiningen                  | 69  | .                           | .   |
| Strohn                      | .   | .                           | .   |
| Strotzbüsch                 | 69  | .                           | .   |
| Udler                       | .   | .                           | .   |
| Utzerath                    | .   | .                           | 13  |
| Wallenborn                  | .   | 7                           | .   |
| Weidenbach                  | .   | .                           | .   |
| Winkel (Eifel)              | .   | .                           | .   |
| Üdersdorf                   | 71  | 4                           | 25  |
| Verbandsgemeinde Gerolstein | 64  | 5                           | 31  |
| Berlingen                   | .   | .                           | .   |
| Birresborn                  | .   | 7                           | .   |
| Densborn                    | .   | .                           | .   |
| Duppach                     | .   | 9                           | .   |
| Gerolstein, Stadt           | 57  | 5                           | 39  |
| Hohenfels-Essingen          | .   | 4                           | .   |
| Kalenborn-Scheuern          | .   | .                           | .   |
| Kopp                        | .   | .                           | .   |
| Mürtenbach                  | 68  | .                           | .   |
| Neroth                      | 75  | .                           | .   |
| Pelm                        | 67  | .                           | .   |



## Noch: 3.2 Weitere Wohnungskennzahlen im regionalen Vergleich

| Gebiet                      | Kennzahlen für Wohnungen                  |                             |   |
|-----------------------------|---|-----------------------------|---|
|                             | Anteil des selbst genutzten Wohneigentums | Leerstandsquote (Wohnungen) | Anteil des zu Wohnzwecken vermieteten Wohneigentums (auch mietfrei) |
|                             | %   | %                           | %   |
| Rockeskyll                  | .   | .                           | .   |
| Salm                        | .   | .                           | .   |
| Verbandsgemeinde Hillesheim | 67  | 4                           | 29  |
| Basberg                     | .   | .                           | .   |
| Berndorf                    | 75  | .                           | .   |
| Dohm-Lammersdorf            | .   | .                           | .   |
| Hillesheim, Stadt           | 55  | .                           | 42  |
| Kerpen (Eifel)              | .   | 7                           | .   |
| Nohn                        | .   | .                           | .   |
| Oberbettingen               | .   | 1                           | .   |
| Oberehe-Stroheich           | 82  | .                           | 15  |
| Walsdorf                    | .   | 6                           | .   |
| Wiesbaum                    | .   | .                           | .   |
| Üxheim                      | 74  | .                           | .   |
| Verbandsgemeinde Kelberg    | 71  | 5                           | 24  |
| Arbach                      | .   | .                           | .   |
| Beinhausen                  | .   | -                           | .   |
| Bereborn                    | .   | .                           | .   |
| Berenbach                   | .   | .                           | .   |
| Bodenbach                   | .   | 3                           | .   |
| Bongard                     | 71  | .                           | .   |
| Borler                      | .   | .                           | .   |
| Boxberg                     | .   | .                           | 25  |
| Brücktal                    | .   | .                           | .   |
| Drees                       | .   | .                           | .   |
| Gelenberg                   | .   | .                           | .   |
| Gunderath                   | .   | .                           | .   |
| Horperath                   | .   | .                           | .   |
| Höchstberg                  | .   | .                           | .   |
| Hörschhausen                | .   | .                           | .   |
| Kaperich                    | .   | .                           | .   |
| Katzwinkel                  | .   | .                           | 13  |
| Kelberg                     | 61  | .                           | .   |
| Kirsbach                    | .   | -                           | .   |
| Kolverath                   | .   | .                           | .   |
| Kötterichen                 | .   | .                           | 23  |
| Lirstal                     | .   | .                           | .   |
| Mannebach                   | .   | .                           | .   |
| Mosbruch                    | .   | .                           | .   |
| Neichen                     | .   | .                           | .   |
| Nitz                        | .   | .                           | .   |
| Oberelz                     | .   | .                           | .   |
| Reimerath                   | .   | .                           | .   |
| Retterath                   | 74  | .                           | 21  |
| Sassen                      | .   | .                           | .   |
| Uersfeld                    | .   | .                           | .   |
| Ueß                         | .   | -                           | .   |
| Welcherath                  | .   | .                           | .   |
| Verbandsgemeinde Obere Kyll | 67  | 7                           | 26  |
| <b>Birgel</b>               | .   | 7                           | .   |
| Esch                        | .   | .                           | .   |

## Noch: 3.2 Weitere Wohnungskennzahlen im regionalen Vergleich

| Gebiet                       | Kennzahlen für Wohnungen                  |                             |   |
|------------------------------|---|-----------------------------|---|
|                              | Anteil des selbst genutzten Wohneigentums | Leerstandsquote (Wohnungen) | Anteil des zu Wohnzwecken vermieteten Wohneigentums (auch mietfrei) |
|                              | %   | %                           | %   |
| Feusdorf                     | .   | .                           | .   |
| Gönnersdorf                  | .   | .                           | .   |
| Hallschlag                   | .   | .                           | .   |
| Jünkerath                    | .   | .                           | 35  |
| Kerschenbach                 | 78  | .                           | .   |
| Lissendorf                   | .   | .                           | .   |
| Ormont                       | .   | 4                           | .   |
| Reuth                        | .   | 4                           | .   |
| Scheid                       | .   | .                           | 12  |
| Schüller                     | .   | .                           | .   |
| Stadtkyll                    | .   | .                           | .   |
| Steffeln                     | .   | .                           | .   |
| <b>Landkreis Vulkaneifel</b> | 65,3                                      | 4,9                         | 29,8  |
| <b>Rheinland-Pfalz</b>       | 54,7                                      | 4,3                         | 41  |
| <b>Deutschland</b>           | 43,9                                      | 4,4                         | 51,7  |

Die Kennzahlen wurden durch Division von Originalergebnissen vor Geheimhaltung errechnet. Kennzahlwerte, die Rückschlüsse auf diese Originalergebnisse ermöglichen würden, wurden gesperrt.

Weitere Informationen zur jeweiligen Berechnung sind dem Bereich der Definitionen zu entnehmen.

#### 4.1 Haushalte nach Typ des privaten Haushalts (nach Familien) und Art der Wohnungsnutzung, Fläche der Wohnung und Zahl der Räume

|  | Insgesamt | Typ des privaten Haushalts (nach Familien) |                     |                     |                              |  |
|--|-----------|--|---------------------|---------------------|------------------------------|--|
|  |           | Einpersonenhaushalte<br>(Singlehaushalte)  | Paare ohne Kind(er) | Paare mit Kind(ern) | Alleinerziehende Elternteile | Mehrpersonenhaushalte ohne Kernfamilie |
|  | Anzahl    | Anzahl                                     | Anzahl              | Anzahl              | Anzahl                       | Anzahl                                 |
| <b>Insgesamt</b>                           |           |  |                     |                     |                              |  |
| Insgesamt                                  | 205       | (62)                                       | 65                  | (54)                | 21                           | 3                                      |
| <b>Art der Wohnungsnutzung</b>             |           |  |                     |                     |                              |  |
| Von Eigentümer/-in bewohnt                 | 160       | 38   | 53                  | (48)                | 18                           | 3                                      |
| Zu Wohnzwecken vermietet (auch mietfrei)   | 36        | (21)                                       | 6                   | 6                   | 3                            | -                                      |
| <b>Fläche der Wohnung in m<sup>2</sup></b> |           |  |                     |                     |                              |  |
| Unter 40                                   | -         | -  | -                   | -                   | -                            | -                                      |
| 40 - 59                                    | 9         | 9  | -                   | -                   | -                            | -                                      |
| 60 - 79                                    | 15        | 3  | 9                   | -                   | 3                            | -                                      |
| 80 - 99                                    | 40        | 18   | 13                  | 6                   | 3                            | -                                      |
| 100 - 119                                  | 32        | 7  | 19                  | 3                   | 3                            | -                                      |
| 120 - 139                                  | 46        | 9  | 15                  | 19                  | 3                            | -                                      |
| 140 - 159                                  | 32        | 10   | 6                   | 13                  | -                            | 3                                      |
| 160 - 179                                  | 15        | 6  | -                   | (6)                 | 3                            | -                                      |
| 180 - 199                                  | 6         | -  | 3                   | -                   | 3                            | -                                      |
| 200 und mehr                               | 10        | -  | -                   | 7                   | 3                            | -                                      |
| <b>Zahl der Räume</b>                      |           |  |                     |                     |                              |  |
| 1 Raum                                     | -         | -  | -                   | -                   | -                            | -                                      |
| 2 Räume                                    | 6         | 3  | -                   | -                   | 3                            | -                                      |
| 3 Räume                                    | 18        | 9  | 3                   | 3                   | 3                            | -                                      |
| 4 Räume                                    | 28        | 9  | 16                  | 3                   | -                            | -                                      |
| 5 Räume                                    | 28        | 7  | 15                  | 3                   | 3                            | -                                      |
| 6 Räume                                    | (65)      | (22)                                       | 19                  | 15                  | 6                            | 3                                      |
| 7 und mehr Räume                           | 60        | 12   | 12                  | 30                  | 6                            | -                                      |

Nicht ausgewiesen werden unter „Art der Wohnungsnutzung“ Haushalte in Wohnungen, die als Ferien- und Freizeitwohnungen genutzt werden. Bei der Untergliederung nach den anderen Wohnungsmerkmalen sind diese allerdings enthalten.

Bei den ausgewiesenen Haushaltszahlen sind Haushalte in Diplomatenwohnungen/Wohnungen ausländischer Streitkräfte nur in der "Insgesamt-Zeile" berücksichtigt.

#### 4.2 Haushalte nach Größe des privaten Haushalts und Art der Wohnungsnutzung, Fläche der Wohnung und Zahl der Räume

|  | Insgesamt | Größe des privaten Haushalts |            |            |            |            |                     |
|--|-----------|------------------------------|------------|------------|------------|------------|---------------------|
|  |           | 1 Person                     | 2 Personen | 3 Personen | 4 Personen | 5 Personen | 6 und mehr Personen |
|  | Anzahl    | Anzahl                       | Anzahl     | Anzahl     | Anzahl     | Anzahl     | Anzahl              |
| <b>Insgesamt</b>                         |           |                              |            |            |            |            |                     |
| Insgesamt                                | 205       | (62)                         | 65         | 31         | 33         | 14         | -                   |
| <b>Art der Wohnungsnutzung</b>           |           |                              |            |            |            |            |                     |
| Von Eigentümer/-in bewohnt               | 160       | 38                           | 50         | 31         | 27         | 14         | -                   |
| Zu Wohnzwecken vermietet (auch mietfrei) | 36        | (21)                         | 9          | -          | 6          | -          | -                   |
| <b>Fläche der Wohnung in m²</b>          |           |                              |            |            |            |            |                     |
| Unter 40                                 | -         | -                            | -          | -          | -          | -          | -                   |
| 40 - 59                                  | 9         | 9                            | -          | -          | -          | -          | -                   |
| 60 - 79                                  | 15        | 3                            | 6          | 6          | -          | -          | -                   |
| 80 - 99                                  | 40        | 18                           | 13         | 3          | 6          | -          | -                   |
| 100 - 119                                | 32        | 7                            | 22         | -          | 3          | -          | -                   |
| 120 - 139                                | 46        | 9                            | 18         | 3          | 9          | 7          | -                   |
| 140 - 159                                | 32        | 10                           | 6          | 7          | 6          | 3          | -                   |
| 160 - 179                                | 15        | 6                            | -          | 3          | 6          | -          | -                   |
| 180 - 199                                | 6         | -                            | -          | 6          | -          | -          | -                   |
| 200 und mehr                             | 10        | -                            | -          | 3          | 3          | 4          | -                   |
| <b>Zahl der Räume</b>                    |           |                              |            |            |            |            |                     |
| 1 Raum                                   | -         | -                            | -          | -          | -          | -          | -                   |
| 2 Räume                                  | 6         | 3                            | -          | 3          | -          | -          | -                   |
| 3 Räume                                  | 18        | 9                            | 3          | 3          | 3          | -          | -                   |
| 4 Räume                                  | 28        | 9                            | 13         | 3          | 3          | -          | -                   |
| 5 Räume                                  | 28        | 7                            | 18         | -          | 3          | -          | -                   |
| 6 Räume                                  | (65)      | (22)                         | 22         | 9          | 12         | -          | -                   |
| 7 und mehr Räume                         | 60        | 12                           | 9          | 13         | 12         | 14         | -                   |

Nicht ausgewiesen werden unter „Art der Wohnungsnutzung“ Haushalte in Wohnungen, die als Ferien- und Freizeitwohnungen genutzt werden. Bei der Untergliederung nach den anderen Wohnungsmerkmalen sind diese allerdings enthalten.

Bei den ausgewiesenen Haushaltszahlen sind Haushalte in Diplomatenwohnungen/Wohnungen ausländischer Streitkräfte nur in der "Insgesamt-Zeile" berücksichtigt.

## 4.3 Haushalte nach Seniorenstatus des privaten Haushalts und Art der Wohnungsnutzung, Fläche der Wohnung und Zahl der Räume

|  | Insgesamt | Seniorenstatus eines privaten Haushalts      |  |                                |
|--|-----------|--|--|--------------------------------|
|  |           | Haushalte mit ausschließlich Senioren/-innen | Haushalte mit Senioren/-innen und Jüngeren | Haushalte ohne Senioren/-innen |
|  | Anzahl    | Anzahl                                       | Anzahl                                     | Anzahl                         |
| <b>Insgesamt</b>                         |           |  |  |                                |
| Insgesamt                                | 205       | 50   | 31   | (124)                          |
| <b>Art der Wohnungsnutzung</b>           |           |  |  |                                |
| Von Eigentümer/-in bewohnt               | 160       | 32   | 31   | 97                             |
| Zu Wohnzwecken vermietet (auch mietfrei) | 36        | 12   | -  | 24                             |
| <b>Fläche der Wohnung in m²</b>          |           |  |  |                                |
| Unter 40                                 | -         | -  | -  | -                              |
| 40 - 59                                  | 9         | -  | -  | 9                              |
| 60 - 79                                  | 15        | 9  | 3  | 3                              |
| 80 - 99                                  | 40        | 15   | -  | 25                             |
| 100 - 119                                | 32        | 7  | 6  | 19                             |
| 120 - 139                                | 46        | 9  | 12   | 25                             |
| 140 - 159                                | 32        | 7  | 3  | 22                             |
| 160 - 179                                | 15        | 3  | 3  | 9                              |
| 180 - 199                                | 6         | -  | -  | 6                              |
| 200 und mehr                             | 10        | -  | 4  | 6                              |
| <b>Zahl der Räume</b>                    |           |  |  |                                |
| 1 Raum                                   | -         | -  | -  | -                              |
| 2 Räume                                  | 6         | -  | 3  | 3                              |
| 3 Räume                                  | 18        | 3  | -  | 15                             |
| 4 Räume                                  | 28        | 12   | 3  | 13                             |
| 5 Räume                                  | 28        | 3  | 6  | 19                             |
| 6 Räume                                  | (65)      | (23)   | 12   | 30                             |
| 7 und mehr Räume                         | 60        | 9  | 7  | 44                             |

Nicht ausgewiesen werden unter „Art der Wohnungsnutzung“ Haushalte in Wohnungen, die als Ferien- und Freizeitwohnungen genutzt werden. Bei der Untergliederung nach den anderen Wohnungsmerkmalen sind diese allerdings enthalten.

Bei den ausgewiesenen Haushaltszahlen sind Haushalte in Diplomatenwohnungen/Wohnungen ausländischer Streitkräfte nur in der "Insgesamt-Zeile" berücksichtigt.

## Definitionen

### Verwendete Symbolik

| Symbol   | Erläuterung  |
|--|--|
| –  | Nichts vorhanden <sup>1)</sup>   |
| 0  | Weniger als die Hälfte von 1 in der letzten besetzten Stelle, jedoch mehr als nichts                                 |
| ( )  | Aussagewert eingeschränkt, da der Zahlenwert durch das Geheimhaltungsverfahren relativ stark verändert wurde         |
| .  | Keine Angabe, da der Zahlenwert geheim zu halten ist oder durch das Geheimhaltungsverfahren zu stark verändert wurde |
| Abweichungen in den Summen durch Runden der Zahlen |  |

| Merkmal   | Definition   |
|---|--|
| Anteil der zu Wohnzwecken vermieteten Wohnungen (auch mietfrei) | Der Anteil der zu Wohnzwecken vermieteten Wohnungen (auch mietfrei) stellt den Anteil der zu Wohnzwecken vermieteten (oder mietfrei überlassenen) Wohnungen an allen bewohnten und leer stehenden Wohnungen dar. Nicht berücksichtigt sind: Ferien- und Freizeitwohnungen, Diplomatenwohnungen/ Wohnungen ausländischer Streitkräfte sowie gewerblich genutzte Wohnungen. Die Berechnung erfolgt für Wohnungen in Wohngebäuden (ohne Wohnheime).   |
| Anteil des selbstgenutzten Wohneigentums                        | Der Anteil des selbstgenutzten Wohneigentums stellt den Anteil der von Eigentümerinnen/ Eigentümern bewohnten Wohnungen an allen bewohnten und leer stehenden Wohnungen dar. Nicht berücksichtigt sind: Ferien- und Freizeitwohnungen, Diplomatenwohnungen/ Wohnungen ausländischer Streitkräfte sowie gewerblich genutzte Wohnungen. Die Berechnung erfolgt für Wohnungen in Wohngebäuden (ohne Wohnheime).   |
| Art der Wohnungsnutzung   | <p>Die Art der Wohnungsnutzung beschreibt, ob und von wem (Mieter/-in oder Eigentümer/-in) die Wohnung zum Stichtag genutzt wird.</p> <p><b>Von Eigentümer/-in bewohnt</b></p> <p>► Wenn mindestens eine/-r der Bewohner/-innen Eigentümer/-in der Wohnung ist.</p> <p><b>Zu Wohnzwecken vermietet (auch mietfrei)</b></p> <p>► Wenn keine/-r der Bewohner/-innen Eigentümer/-in der Wohnung ist, unabhängig davon, ob für die Wohnung Miete gezahlt wird oder diese mietfrei überlassen ist.</p> <p><b>Ferien- und Freizeitwohnung</b></p> <p>► Wohnung, in der Personen lediglich ihre Freizeit verbringen (z. B. am Wochenende, während des Urlaubs, der Ferien usw.). Sie kann von einem privaten Eigentümer/ einer privaten Eigentümerin selbst genutzt oder dauerhaft an eine dritte Person zur Freizeitnutzung vermietet (oder kostenlos überlassen) werden. Ferienwohnungen, die ständig gewerblich-hotelmäßig genutzt werden, gehören nicht dazu.</p> <p><b>Leer stehend</b></p> <p>► Wenn die Wohnung am Stichtag 9. Mai 2011 weder zu Wohnzwecken vermietet (auch mietfrei) ist, noch von dem Eigentümer/ der Eigentümerin selbst genutzt wird und auch keine Ferien- und Freizeitwohnung ist. Wenn die Wohnung wegen Umbau/ Modernisierung – bei Weiterbestehen des Mietverhältnisses – vorübergehend nicht genutzt werden kann, gilt diese Wohnung nicht als leer stehend.</p> <p><b>Diplomaten-/ Streitkräftewohnung</b></p> <p>► Eine Diplomatenwohnung/ Wohnung ausländischer Streitkräfte liegt immer dann vor, wenn mindestens einer der Bewohner oder eine der Bewohnerinnen einer ausländischen diplomatischen Vertretung, den ausländischen Streitkräften o. Ä. angehört, unabhängig davon, ob es sich dabei um Eigentümer/-innen oder Mieter/-innen handelt.</p> |

1) Dies kann ggf. durch das angewendete Geheimhaltungsverfahren bedingt sein.

| Merkmal                 | Definition  |
|-------------------------|---|
| Art des Gebäudes        | <p>Das Merkmal gibt die Art des Gebäudes an. Es wird unter anderem unterschieden zwischen Gebäuden, die überwiegend Wohnraum enthalten und Gebäuden, die überwiegend zu Geschäftszwecken genutzt werden.</p> <p><b>Gebäude mit Wohnraum</b></p> <p>► Für längere Dauer errichtete Bauwerke, die entweder vollständig oder teilweise für die Wohnversorgung von Haushalten bestimmt sind. Hierzu zählen auch administrative oder gewerblich genutzte Gebäude, wenn in ihnen mindestens eine zu Wohnzwecken genutzte Wohnung vorhanden ist. Gebäude mit Wohnraum gliedern sich in Wohngebäude und sonstige Gebäude mit Wohnraum.</p> <p><b>Wohngebäude</b></p> <p>► Gebäude, die mindestens zur Hälfte der Gesamtnutzfläche zu Wohnzwecken genutzt werden. Zu den Wohngebäuden gehören auch die Wohnheime (mit eigener Haushaltsführung der Bewohner/-innen).</p> <p><b>Wohngebäude (ohne Wohnheime)</b></p> <p>► Gebäude, die mindestens zur Hälfte der Gesamtnutzfläche zu Wohnzwecken genutzt werden (hier: ohne Wohnheime).</p> <p><b>Wohnheime (mit eigener Haushaltsführung der Bewohner/-innen)</b></p> <p>► Wohnheime sind Wohngebäude, die primär den Wohnbedürfnissen bestimmter Bevölkerungskreise dienen. Wohnheime besitzen Gemeinschaftsräume. Die Bewohner/-innen von Wohnheimen führen einen eigenen Haushalt.</p> <p><b>Sonstige Gebäude mit Wohnraum</b></p> <p>► Gebäude, in denen weniger als die Hälfte der Gesamtnutzfläche für Wohnzwecke genutzt wird, z. B. weil sich im Gebäude überwiegend Läden oder Büros befinden.</p> <p><b>Bewohnte Unterkünfte</b></p> <p>► Bewohnte Unterkünfte sind behelfsmäßige Bauten. Hierzu zählen z. B. Wohnbaracken, Bauwagen, Wohnwagen (z. B. auf Campingplätzen), Gartenlauben, Schrebergartenhütten, Jagdhütten, Weinberghütten, Almhütten, fest verankerte Wohnschiffe und Wohncontainer, sofern diese dauerhaft bewohnt werden.</p> |
| Auskunftspflichtige     | <p>Im Rahmen der Gebäude- und Wohnungszählung waren alle Eigentümer/-innen, Verwalter/-innen sowie sonstigen Verfügungs- und Nutzungsberechtigten der Gebäude und Wohnungen auskunftspflichtig.</p>   |
| Ausstattung der Wohnung | <p>Das Merkmal bezeichnet die Ausstattung in der Wohnung hinsichtlich Badewanne oder Dusche und WC. Ein WC ist eine Toilette mit Wasserspülung. Mit Badewanne/ Dusche sind eine fest eingebaute Badewanne oder eine fest eingebaute Dusche gemeint; diese verfügen über feste Wasserzu- und -abflussrohre.</p> <p>Es wird unterschieden zwischen:</p> <p><b>Badewanne/ Dusche und WC vorhanden</b><br/> <b>Badewanne/ Dusche und WC nicht vorhanden</b><br/> <b>Badewanne/ Dusche vorhanden, WC nicht vorhanden</b><br/> <b>Badewanne/ Dusche nicht vorhanden, WC vorhanden</b></p>   |
| Baujahr                 | <p>Mit Baujahr ist das Jahr der Bezugsfertigstellung des Gebäudes gemeint. Bei komplett zerstörten und wieder aufgebauten Gebäuden gilt das Jahr des Wiederaufbaus als Baujahr.</p> <p>Es werden folgende Klasseneinteilungen verwendet:</p> <p><b>Jahrzwanzigste</b></p> <ul style="list-style-type: none"> <li>– Vor 1950</li> <li>– 1950 – 1969</li> <li>– 1970 – 1989</li> <li>– 1990 und später</li> </ul> <p><b>Mikrozensusklassen:</b></p> <ul style="list-style-type: none"> <li>– Vor 1919</li> <li>– 1919 – 1948</li> <li>– 1949 – 1978</li> <li>– 1979 – 1986</li> <li>– 1987 – 1990</li> <li>– 1991 – 1995</li> <li>– 1996 – 2000</li> <li>– 2001 – 2004</li> <li>– 2005 – 2008</li> <li>– 2009 und später</li> </ul>   |

| Merkmal   | Definition   |
|---|--|
| Durchschnittliche Anzahl der Wohnungen je Wohngebäude | Die durchschnittliche Anzahl der Wohnungen je Wohngebäude ist das Verhältnis zwischen der Gesamtzahl der Wohnungen und der Gesamtzahl der Wohngebäude (ohne Wohnheime). Die Berechnung erfolgt für Wohnungen in Wohngebäuden (ohne Wohnheime).   |
| Durchschnittliche Wohnungsgröße in m²                 | Die durchschnittliche Wohnungsgröße in m² ist das Verhältnis zwischen der Gesamtfläche in m² und der Gesamtzahl der Wohnungen. Nicht berücksichtigt sind: Diplomatenwohnungen/ Wohnungen ausländischer Streitkräfte sowie gewerblich genutzte Wohnungen. Die Berechnung erfolgt für Wohnungen in Wohngebäuden (ohne Wohnheime).  |
| Eigentümerquote                                       | Die Eigentümerquote stellt den Anteil der von Eigentümerinnen/ Eigentümern bewohnten Wohnungen an allen bewohnten Wohnungen dar. Nicht berücksichtigt sind: Leer stehende Wohnungen, Ferien- und Freizeitwohnungen, Diplomatenwohnungen/ Wohnungen ausländischer Streitkräfte sowie gewerblich genutzte Wohnungen. Die Berechnung erfolgt für Wohnungen in Wohngebäuden (ohne Wohnheime).  |
| Eigentumsform des Gebäudes                            | <p>Das Merkmal bildet ab, wem das Eigentum an dem Gebäude (nicht der einzelnen Wohnung) rechtlich zusteht. Dies können Privatpersonen oder juristische Personen sein.</p> <p><b>Gemeinschaft von Wohnungseigentümern/ -innen</b></p> <p>► Gilt für Gebäude mit Eigentumswohnungen, in denen den Eigentümern/-innen Sondereigentum an einer Wohnung in Verbindung mit dem Miteigentumsanteil am gemeinschaftlichen Eigentum zusteht.</p> <p><b>Privatperson/-en</b></p> <p>► Alle natürlichen Personen. Dies können Einzelpersonen, Paare oder sonstige Gruppen von Personen sein, z. B. Erbengemeinschaften.</p> <p><b>Wohnungsgenossenschaft</b></p> <p>► Alle Wohnungsunternehmen, die die Rechtsform einer Genossenschaft haben.</p> <p><b>Kommune oder Kommunales Wohnungsunternehmen</b></p> <p>► Unternehmen oder Einrichtung, bei denen die Kommune mit mehr als 50 % Nennkapital oder Stimmrecht beteiligt ist.</p> <p><b>Privatwirtschaftliches Wohnungsunternehmen</b></p> <p>► Alle privatrechtlichen Wohnungsunternehmen ohne Genossenschaften.</p> <p><b>Anderes privatwirtschaftliches Unternehmen</b></p> <p>► Alle privatrechtlichen Unternehmen, in deren Eigentum sich Wohnungen befinden, deren primärer Erwerbszweck aber nicht die Wohnungsvermietung ist (z. B. Banken, Versicherungen, Fonds).</p> <p><b>Bund oder Land</b></p> <p>► Unternehmen oder Einrichtung, bei denen der Bund oder das Land mit mehr als 50 % Nennkapital oder Stimmrecht beteiligt ist.</p> <p><b>Organisation ohne Erwerbszweck</b></p> <p>► z. B. Kirche</p> |
| Erhebungseinheiten                                    | Bei der Gebäude- und Wohnungszählung wurden alle Gebäude mit Wohnraum, bewohnte Unterkünfte und Wohnungen erhoben.   |
| Fläche der Wohnung in m²                              | <p>Grundfläche der gesamten Wohnung in m². Zur Wohnung zählen auch außerhalb des eigentlichen Wohnungsabschlusses liegende Räume (z. B. Mansarden) sowie zu Wohnzwecken ausgebauter Keller- und Bodenräume.</p> <p>Zur Ermittlung der Wohnfläche sind anzurechnen:</p> <ul style="list-style-type: none"> <li>– voll: die Grundflächen von Räumen/ Raumteilen mit einer lichten Höhe von mindestens 2 Metern;</li> <li>– zur Hälfte: die Grundflächen von Räumen/ Raumteilen mit einer lichten Höhe von mindestens 1 Meter, aber weniger als 2 Metern; unbeheizbare Wintergärten, Schwimmbäder und ähnliche nach allen Seiten geschlossene Räume;</li> <li>– in der Regel zu einem Viertel, höchstens jedoch zur Hälfte: die Flächen von Balkonen, Loggien, Dachgärten, Terrassen.</li> </ul> <p>Die Fläche wird in 20 m²-Intervallen angegeben.</p>   |



| Merkmal                      | Definition   |
|------------------------------|--|
| Gebäudetyp                   | <p>Das Merkmal gibt die Bauart des Gebäudes an.</p> <p><b>Freistehendes Haus</b></p> <p>► Freistehendes Gebäude, unabhängig davon, ob es sich um ein Ein- oder Mehrfamilienhaus handelt.</p> <p><b>Doppelhaushälfte</b></p> <p>► Gebäude, das mit genau einem anderen Gebäude aneinander gebaut ist, unabhängig davon, ob es sich dabei um Ein- oder Mehrfamilienhäuser handelt.</p> <p><b>Gereihtes Haus</b></p> <p>► Gebäude, das mit mindestens zwei anderen Gebäuden aneinander gebaut ist, unabhängig davon, ob es sich dabei um Ein- oder Mehrfamilienhäuser handelt. Die Gebäude müssen nicht baugleich sein, sie können auch seitlich oder in der Höhe versetzt sein. Reiheneckhäuser zählen auch hierzu.</p> <p><b>Anderer Gebäudetyp</b></p> <p>► Alle Arten von Gebäuden, die nicht freistehendes Haus, Doppel- oder Reihenhauses sind sowie alle Arten von bewohnten Unterkünften.</p>   |
| Größe des privaten Haushalts | <p>Dieses Merkmal gibt die Anzahl der in einem privaten Haushalt lebenden Personen an.</p> <p><b>1 Person</b></p> <p><b>2 Personen</b></p> <p><b>3 Personen</b></p> <p><b>4 Personen</b></p> <p><b>5 Personen</b></p> <p><b>6 und mehr Personen</b></p>  |
| Heizungsart                  | <p>Das Merkmal bezeichnet die überwiegende Heizungsart im Gebäude.</p> <p><b>Fernheizung (Fernwärme)</b></p> <p>► Das Gebäude wird von einem zentralen Fernheizwerk aus mit Wärme versorgt (sog. Fernwärme).</p> <p><b>Etagenheizung</b></p> <p>► Unter einer Etagenheizung versteht man eine zentrale Heizanlage für sämtliche Räume einer abgeschlossenen Wohnung, wobei sich die Heizquelle meist innerhalb dieser Wohnung befindet, z. B. Gastherme.</p> <p><b>Blockheizung</b></p> <p>► Eine Blockheizung liegt vor, wenn ein Häuserblock durch ein zentrales Heizsystem beheizt wird und die Heizquelle sich in bzw. an einem der Gebäude oder in deren unmittelbarer Nähe befindet (sog. Nahwärme).</p> <p><b>Zentralheizung</b></p> <p>► Bei einer Zentralheizung werden sämtliche Wohneinheiten eines Gebäudes von einer zentralen Heizstelle, die sich innerhalb des Gebäudes (in der Regel im Keller) befindet, beheizt.</p> <p><b>Einzel-/ Mehrraumöfen (auch Nachtspeicherheizung)</b></p> <p>► Einzelöfen (z. B. Kohle- oder Nachtspeicheröfen) beheizen jeweils nur einen Raum, in dem sie stehen. In der Regel sind sie fest installiert. Ein Mehrraumofen (z. B. Kachelofen) beheizt gleichzeitig mehrere Räume (auch durch Luftkanäle).</p> <p><b>Keine Heizung im Gebäude oder in den Wohnungen</b></p> |
| Kernfamilie                  | <p>Eine Kernfamilie besteht aus zwei oder mehr Personen, die zu demselben privaten Haushalt gehören und setzt sich zusammen aus der Bezugsperson des privaten Haushalts – das heißt eine nach Alter, Familienstand und Geschlecht festgelegte zentrale Person des privaten Haushalts – und mindestens einer weiteren Person, z. B. der Partnerin/ dem Partner oder einem Kind der Bezugsperson. Dieses Familienkonzept beschränkt die Beziehungen zwischen Vorfahren und Nachfahren auf direkte Beziehungen (ersten Grades), das heißt auf Beziehungen zwischen Eltern und Kindern.</p>  |
| Kind                         | <p>Unter Kind ist ein leiblicher Sohn bzw. ein Stief- oder Adoptivsohn oder eine leibliche Tochter bzw. eine Stief- oder Adoptivtochter (ungeachtet des Alters) zu verstehen, dessen bzw. deren üblicher Aufenthaltsort sich im privaten Haushalt mindestens eines Elternteils befindet und ein Elternteil Bezugsperson und/ oder Partner/-in der Bezugsperson ist.</p>  |
| Leerstandsquote (Wohnungen)  | <p>Die Leerstandsquote (Wohnungen) stellt den Anteil der leer stehenden Wohnungen an allen bewohnten und leer stehenden Wohnungen dar. Nicht berücksichtigt sind: Ferien- und Freizeitwohnungen, Diplomatenwohnungen/ Wohnungen ausländischer Streitkräfte sowie gewerblich genutzte Wohnungen. Die Berechnung erfolgt für Wohnungen in Wohngebäuden (ohne Wohnheime).</p>   |

| Merkmal                                 | Definition   |
|---|--|
| Paar                                    | Der Begriff Paar umfasst Paare in einer Ehe, Paare in einer eingetragenen Lebenspartnerschaft und Paare in einer nichtehelichen Lebensgemeinschaft, die jeweils in einem privaten Haushalt zusammenleben. Ein Ehepaar ist ein gemäß gesetzlichem Familienstand zum Stichtag verheiratetes verschiedengeschlechtliches Paar in einem privaten Haushalt. Eine eingetragene Lebenspartnerschaft ist ein gemäß gesetzlichem Familienstand zum Stichtag rechtlich anerkanntes gleichgeschlechtliches Paar in einem privaten Haushalt. Eine nichteheliche Lebensgemeinschaft ist ein gemischtgeschlechtliches Paar in einem privaten Haushalt, das gemäß gesetzlichem Familienstand zum Stichtag nicht miteinander verheiratet war.  |
| Privater Haushalt                       | Ein privater Haushalt besteht aus mindestens einer Person. Zugrunde gelegt wird das „Konzept des gemeinsamen Wohnens“. Alle Personen, die unabhängig von ihrem Wohnstatus (Haupt-/Nebenwohnsitz) gemeinsam in einer Wohnung leben, gelten als Mitglieder desselben privaten Haushalts, sodass es einen privaten Haushalt pro belegter Wohnung gibt. Personen in Gemeinschafts- und Anstaltsunterkünften sind hier nicht enthalten, sondern nur Personen, die eine eigene Haushaltsführung aufweisen. Eine Person des privaten Haushalts wird als Bezugsperson – das heißt eine nach Alter, Familienstand und Geschlecht festgelegte zentrale Person des privaten Haushalts – bestimmt. Ausgehend von dieser Person werden der Haushaltstyp und die Stellung der weiteren Personen im privaten Haushalt bestimmt.   |
| Regionalschlüssel                       | <p>Der Regionalschlüssel kennzeichnet die hierarchische Struktur aller Verwaltungsebenen. Er wird einheitlich von den Statistischen Ämtern des Bundes und der Länder vergeben.</p> <p>Der Regionalschlüssel gliedert sich wie folgt:</p> <ul style="list-style-type: none"> <li>1. – 2. Stelle = Kennzahl des Bundeslandes</li> <li>3.     Stelle = Kennzahl des Regierungsbezirks</li> <li>4. – 5. Stelle = Kennzahl des Kreises bzw. der kreisfreien Stadt</li> <li>6. – 9. Stelle = Verbandsschlüssel (in Brandenburg: Ämterschlüssel)</li> <li>10. – 12. Stelle = Gemeindekennzahl</li> </ul> <p>Der vierstellige Verbandsschlüssel weist durch die führende Ziffer auf die Art der Gemeinde hin:</p> <ul style="list-style-type: none"> <li>0 = verbandsfreie Gemeinde (in Brandenburg: amtsfreie Gemeinde),</li> <li>5 = verbandsangehörige Gemeinde (in Brandenburg: amtsangehörige Gemeinde),</li> <li>9 = gemeindefreies Gebiet.</li> </ul> <p>Die gemeindefreien Gebiete sind für den Zensus 2011 nicht relevant.</p> <p>Die Verwaltungsebene Regierungsbezirk ist nur für folgende Bundesländer verfügbar: Baden-Württemberg, Bayern, Hessen, Niedersachsen (hier: Statistische Region), Nordrhein-Westfalen und Sachsen.</p> <p>Die Verwaltungsebene Gemeindeverband ist nur für folgende Bundesländer verfügbar: Brandenburg (hier: Ämter), Mecklenburg-Vorpommern, Niedersachsen (hier: Samtgemeinde), Rheinland-Pfalz, Sachsen, Sachsen-Anhalt, Schleswig-Holstein und Thüringen.</p> |
| Seniorenstatus eines privaten Haushalts | <p>Dargelegt wird die Haushaltstruktur aller privaten Haushalte, wobei dies hier in Abhängigkeit vom Alter der in einem privaten Haushalt wohnhaften Personen erfolgt. Als Senioren/-innen gelten diejenigen Personen, welche zum Zensusstichtag 9. Mai 2011 das 65. Lebensjahr vollendet haben.</p> <p><b>Haushalte mit ausschließlich Senioren/-innen</b></p> <p><b>Haushalte mit Senioren/-innen und Jüngeren</b></p> <p><b>Haushalte ohne Senioren/-innen</b></p>  |
| Stichtagsbezogenheit der Merkmale       | Stichtag der Gebäude- und Wohnungszählung war der 9. Mai 2011. Alle Angaben beziehen sich auf diesen Zeitpunkt.  |

| Merkmal                                       | Definition   |
|---|--|
| Typ des privaten Haushalts<br>(nach Familien) | <p>Dieses Merkmal beschreibt, in welcher Konstellation die Personen eines privaten Haushalts gemeinschaftlich leben, mit Fokus auf die Existenz von Kindern im privaten Haushalt.</p> <p><b>Einpersonenhaushalte (Singlehaushalte)</b></p> <p>► Ein Einpersonenhaushalt bezeichnet einen privaten Haushalt mit einer allein lebenden Person.</p> <p><b>Paare ohne Kind(er)</b></p> <p><b>Paare mit Kind(ern)</b></p> <p><b>Alleinerziehende Elternteile</b></p> <p>► Eine alleinerziehende Mutter oder ein alleinerziehender Vater ist ein Elternteil ohne Partner/-in mit mindestens einem Kind innerhalb eines privaten Haushalts.</p> <p><b>Mehrpersonenhaushalte ohne Kernfamilie</b></p> <p>► Unter Mehrpersonenhaushalten ohne Kernfamilie werden alle anderen privaten Mehrpersonenhaushalte zusammengefasst, die durch die zuvor genannten Kategorien nicht abgedeckt sind, wie etwa nicht eingetragene Lebenspartnerschaften gleichgeschlechtlicher Paare, Wohngemeinschaften, Großeltern-Enkel-Haushalte ohne Elternteile etc.</p> |
| Wohnung                                       | <p>Unter einer Wohnung sind nach außen abgeschlossene, zu Wohnzwecken bestimmte, in der Regel zusammenliegende Räume zu verstehen, die die Führung eines eigenen Haushalts ermöglichen und nicht vollständig für gewerbliche Zwecke genutzt werden.</p> <p>Eine Wohnung muss nicht notwendigerweise eine Küche oder Kochnische enthalten.</p> <p>Wohnungen haben einen eigenen Eingang unmittelbar vom Freien, von einem Treppenhaus oder einem Vorraum. Zur Wohnung können aber auch außerhalb des eigentlichen Wohnungsabschlusses liegende, zu Wohnzwecken ausgebaute Keller- oder Bodenräume (z. B. Mansarden) gehören.</p>  |
| Zahl der Räume                                | <p>Die Zahl der Räume umfasst alle Wohn-, Ess- und Schlafzimmer und andere separate Räume (z. B. bewohnbare Keller- und Bodenräume) von mindestens 6 m<sup>2</sup> Größe sowie abgeschlossene Küchen, unabhängig von deren Größe. Bad, Toilette, Flur und Wirtschaftsräume werden grundsätzlich nicht mitgezählt. Ein Wohnzimmer mit einer Essecke, Schlafnische oder Kochnische ist als ein Raum zu zählen. Dementsprechend bestehen Wohnungen, in denen es keine bauliche Trennung der einzelnen Wohnbereiche gibt (z. B. sogenannte „Loftwohnungen“), aus nur einem Raum.</p> <p><b>1 Raum</b></p> <p><b>2 Räume</b></p> <p><b>3 Räume</b></p> <p><b>4 Räume</b></p> <p><b>5 Räume</b></p> <p><b>6 Räume</b></p> <p><b>7 und mehr Räume</b></p>   |

## **Herausgeber**

Statistisches Landesamt Rheinland-Pfalz  
Mainzer Straße 14-16  
56130 Bad Ems

## **Auskunftsdienst**

E-Mail: [info@statistik.rlp.de](mailto:info@statistik.rlp.de)  
Telefon: 02603 71-4444  
Telefax: 02603 71-19 4444

## **Copyright**

© Statistisches Landesamt Rheinland-Pfalz  
Bad Ems 2014

Vervielfältigung und Verbreitung mit Quellenangabe gestattet.





Rheinland-Pfalz

STATISTISCHES LANDESAMT



# zensus 2011

## **Gebäude und Wohnungen sowie Wohnverhältnisse der Haushalte**

Gemeinde  
Esch

am 9. Mai 2011

Ergebnisse des Zensus 2011



## Inhaltsverzeichnis

|   |    |
|---|----|
| Einführung .....  | 4  |
| Rechtliche Grundlagen .....   | 4  |
| Methode .....   | 4  |
| Systematik von Gebäuden und Wohnungen .....   | 5  |
| Tabellen  |    |
| 1.1 Gebäude mit Wohnraum und Wohnungen in Gebäuden mit Wohnraum<br>nach Baujahr, Gebäudetyp, Zahl der Wohnungen, Eigentumsform und Heizungsart .....        | 6  |
| 1.2 Gebäude mit Wohnraum nach Baujahr und Gebäudeart, Gebäudetyp,<br>Zahl der Wohnungen, Eigentumsform und Heizungsart .....                                | 8  |
| 1.3.1 Gebäude mit Wohnraum nach regionaler Einheit und Baujahr, Gebäudeart,<br>Gebäudetyp, Zahl der Wohnungen, Eigentumsform und Heizungsart .....          | 10 |
| 1.3.2 Gebäude mit Wohnraum nach regionaler Einheit und Baujahr, Gebäudeart,<br>Gebäudetyp, Zahl der Wohnungen, Eigentumsform und Heizungsart – in % – ..... | 12 |
| 2.1 Wohnungen in Gebäuden mit Wohnraum nach Art der Nutzung,<br>Fläche der Wohnung, Zahl der Räume und Ausstattung .....                                    | 14 |
| 2.2.1 Wohnungen in Gebäuden mit Wohnraum nach regionaler Einheit und<br>Art der Nutzung, Fläche der Wohnung, Zahl der Räume und Ausstattung .....           | 15 |
| 2.2.2 Wohnungen in Gebäuden mit Wohnraum nach regionaler Einheit und<br>Art der Nutzung, Fläche der Wohnung, Zahl der Räume und Ausstattung – in % – .....  | 16 |
| 3.1 Gebäude- und Wohnungskennzahlen im regionalen Vergleich .....   | 17 |
| 3.2 Weitere Wohnungskennzahlen im regionalen Vergleich .....  | 20 |
| 4.1 Haushalte nach Typ des privaten Haushalts (nach Familien) und Art der Wohnungs-<br>nutzung, Fläche der Wohnung und Zahl der Räume .....                 | 23 |
| 4.2 Haushalte nach Größe des privaten Haushalts und Art der Wohnungsnutzung,<br>Fläche der Wohnung und Zahl der Räume .....                                 | 24 |
| 4.3 Haushalte nach Seniorenstatus des privaten Haushalts und Art der Wohnungsnutzung,<br>Fläche der Wohnung und Zahl der Räume .....                        | 25 |
| Definitionen .....  | 26 |

## Einführung

Der Zensus 2011 ist eine Bevölkerungs-, Gebäude- und Wohnungszählung. Dabei werden – soweit möglich – bereits vorhandene Daten aus Verwaltungsregistern für statistische Zwecke genutzt. Eine Haushaltebefragung auf Stichprobenbasis, eine Vollerhebung aller an Anschriften mit Sonderbereichen lebenden Personen (Wohnheime und Gemeinschaftsunterkünfte) sowie eine postalische Befragung zu Gebäude- und Wohnungsdaten bei den Eigentümerinnen und Eigentümern oder Verwalterinnen und Verwaltern ergänzen und korrigieren die Informationen aus den Registern. Eine traditionelle Volkszählung inklusive einer Gebäude- und Wohnungszählung wurde in den alten Bundesländern letztmalig 1987, in der DDR letztmalig 1981 durchgeführt. Eine Gebäude- und Wohnungszählung fand nach der Wiedervereinigung nur in den neuen Bundesländern im Jahr 1995 statt.

Ziel des Zensus 2011 war zum einen die Ermittlung der amtlichen Einwohnerzahlen zum Stichtag 9. Mai 2011. Zum anderen wurden wichtige Strukturinformationen erhoben, welche eine umfassende Datengrundlage bieten, wie die Menschen in Deutschland leben, wohnen und arbeiten.

Die vorliegende Publikation präsentiert Ergebnisse des Zensus 2011 zu den Themen Gebäude, Wohnungen und Wohnverhältnisse von Haushalten nach Abschluss der Datenaufbereitung.

## Rechtliche Grundlagen

Die rechtlichen Grundlagen des Zensus 2011 bilden

- die Verordnung Europäische Gemeinschaft (EG) Nummer 763/2008 des Europäischen Parlaments und des Rates vom 9. Juli 2008 über Volks- und Wohnungszählungen,
- das Zensusvorbereitungsgesetz (ZensVorbG 2011),
- das Zensusgesetz 2011 (ZensG 2011),
- die Stichprobenverordnung Zensusgesetz 2011 (StichprobenV),
- sowie die jeweiligen landesrechtlichen Regelungen zur Ausführung des ZensG 2011.

Nach § 1 Abs. 1 ZensG 2011 führten die Statistischen Ämter des Bundes und der Länder eine Bevölkerungs-, Gebäude- und Wohnungszählung (Zensus) mit Stand zum 9. Mai 2011 (Berichtszeitpunkt) als Bundesstatistik durch.

Gemäß § 1 Abs. 3 ZensG 2011 dient der Zensus unter anderem der Gewinnung von Grunddaten für das Gesamtsystem der amtlichen Statistik sowie von Strukturdaten über die Bevölkerung als Datengrundlage für vielfältige politische Entscheidungen.

Die nachstehend veröffentlichten Ergebnisse wurden auf Basis folgender Erhebungen und statistischer Verfahren ermittelt:

- Daten aus der Gebäude- und Wohnungszählung (§ 6 ZensG 2011),
- Daten aus der Zusammenführung der Datensätze und Haushaltegenerierung (§ 9 Abs. 3 ZensG 2011).

## Methode

Da es in Deutschland zu Gebäude- und Wohnungsdaten keine flächendeckenden Register gibt, wurden die Angaben zu Gebäuden und Wohnungen durch eine postalische Befragung der Eigentümerinnen und Eigentümer oder Verwalterinnen und Verwalter von Gebäuden und Wohnungen sowie bewohnten Unterkünften gewonnen. Die zum Stichtag 9. Mai 2011 als Vollerhebung durchgeführte Gebäude- und Wohnungszählung liefert Informationen zu Gebäuden mit Wohnraum sowie zu den darin befindlichen Wohnungen. Zu rein gewerblich genutzten Objekten werden keine Informationen angeboten.



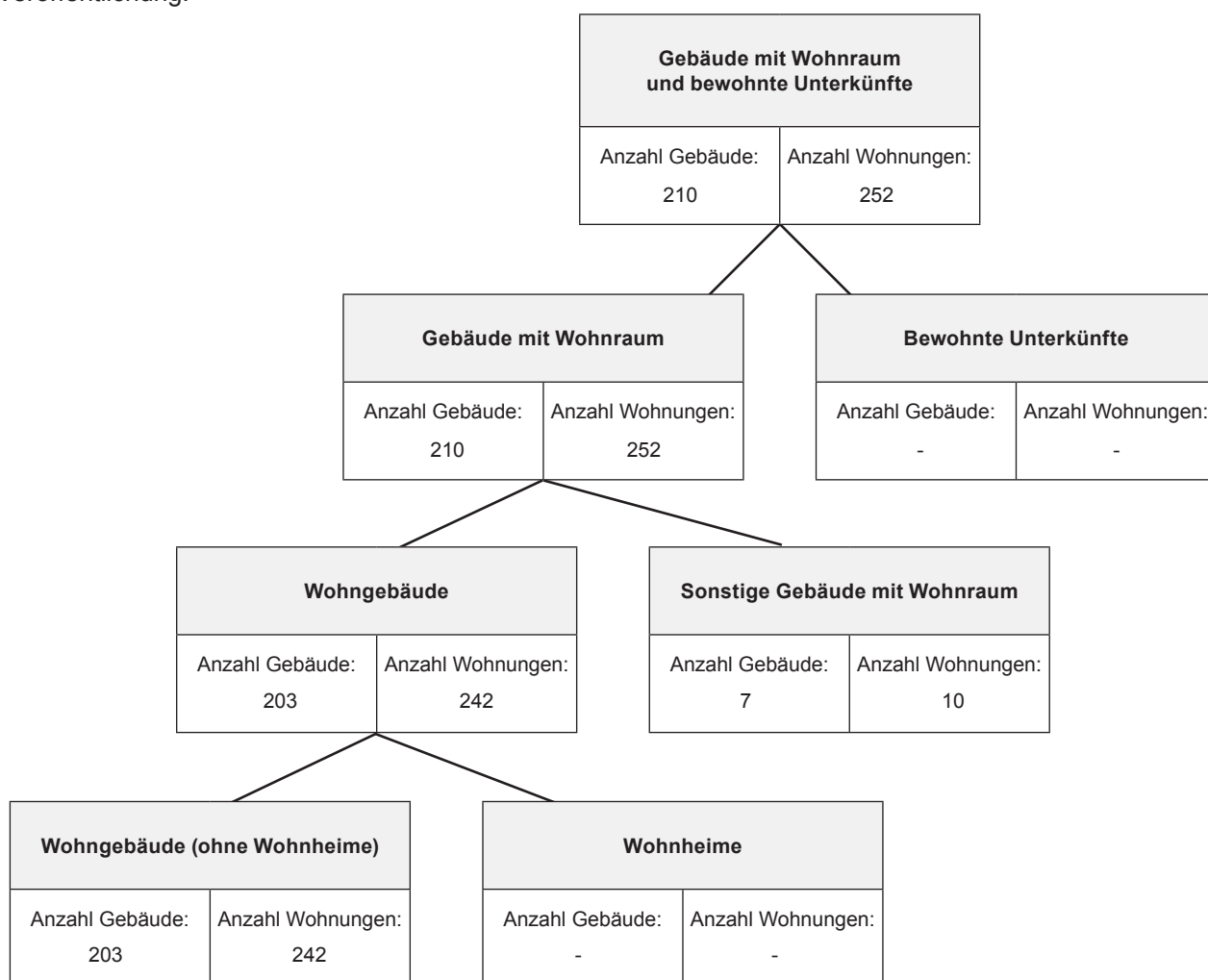
Durch das statistische Verfahren der Haushaltegenerierung stehen nicht nur die gesammelten Informationen zu Bevölkerung, Gebäuden und Wohnungen zur Verfügung, sondern zusätzlich auch Angaben zu Haushalts- und Familienstrukturen. Dabei wurden anschriftenweise Personen zu Haushalten zusammengefasst und den in der Gebäude- und Wohnungszählung erfassten Wohnungen zugeordnet. Die Haushaltegenerierung bildet daher die Wohnhaushalte an einer Anschrift ab. Die Zahl der Haushalte kann von der Zahl der bewohnten Wohnungen abweichen, da ein Haushalt beispielsweise bei Umzügen vorübergehend mehrere Wohnungen nutzen kann.

Bei allen Veröffentlichungen der amtlichen Statistik in Deutschland sind die Einzelangaben der Befragten grundsätzlich geheim zu halten (§ 16 Bundesstatistikgesetz). Bei allen Ergebnisbestandteilen aus Registerauszählungen oder Vollerhebungen des Zensus 2011 erfolgt die Geheimhaltung durch das maschinelle, datenverändernde Verfahren SAFE (Verfahren zur sicheren Anonymisierung für Einzeldaten). Dieses Verfahren stellt sicher, dass bereits vor Erstellung einer Ergebnistabelle kein Datensatz vorhanden ist, welcher Rückschlüsse auf Einzelfälle zulässt.

Weiterführende methodische Informationen zum Zensusmodell und zur Geheimhaltung stehen unter [www.zensus2011.de](http://www.zensus2011.de) zur Verfügung.

## Systematik von Gebäuden und Wohnungen

Im Rahmen des Zensus 2011 werden die Gebäude und Wohnungen nach der Art des Gebäudes in hierarchischen Strukturen abgebildet. Nachstehende Abbildung zeigt die Ergebnisse für die regionale Einheit dieser Veröffentlichung.



Die Ergebnisse zur Gebäude- und Wohnungszählung betrachten ausschließlich Gebäude mit Wohnraum. Bewohnte Unterkünfte bleiben daher für die Ergebnistabellen unberücksichtigt.

## 1.1 Gebäude mit Wohnraum und Wohnungen in Gebäuden mit Wohnraum nach Baujahr, Gebäudetyp, Zahl der Wohnungen, Eigentumsform und Heizungsart

|  | Gebäude mit Wohnraum |           | darunter    |           |
|--|----------------------|-----------|-------------|-----------|
|  | Gebäude              | Wohnungen | Wohngebäude |           |
|  |                      |           | Gebäude     | Wohnungen |
|  | Anzahl               | Anzahl    | Anzahl      | Anzahl    |
| <b>Insgesamt</b>                             |                      |           |             |           |
| Insgesamt                                    | 210                  | 252       | 203         | 242       |
| <b>Baujahr</b>                               |                      |           |             |           |
| Vor 1919                                     | 28                   | 28        | 24          | 24        |
| 1919 - 1948                                  | 21                   | 21        | 21          | 21        |
| 1949 - 1978                                  | 76                   | 94        | (73)        | 88        |
| 1979 - 1986                                  | 21                   | (30)      | 21          | (30)      |
| 1987 - 1990                                  | 12                   | 12        | 12          | 12        |
| 1991 - 1995                                  | 13                   | 19        | 13          | 19        |
| 1996 - 2000                                  | 21                   | (30)      | 21          | (30)      |
| 2001 - 2004                                  | 9                    | 9         | 9           | 9         |
| 2005 - 2008                                  | 9                    | 9         | 9           | 9         |
| 2009 und später                              | -                    | -         | -           | -         |
| <b>Gebäudetyp nach Zahl der Wohnungen</b>    |                      |           |             |           |
| Freistehendes Haus Insgesamt                 | 192                  | 231       | 185         | 224       |
| mit 1 Wohnung                                | (170)                | (170)     | (163)       | (163)     |
| mit 2 Wohnungen                              | (19)                 | (49)      | (19)        | (49)      |
| mit 3 und mehr Wohnungen                     | 3                    | 12        | 3           | 12        |
| Doppelhaushälfte Insgesamt                   | 9                    | 12        | 9           | (9)       |
| mit 1 Wohnung                                | 6                    | 6         | 6           | 6         |
| mit 2 Wohnungen                              | 3                    | 6         | 3           | 3         |
| mit 3 und mehr Wohnungen                     | -                    | -         | -           | -         |
| Gereihtes Haus Insgesamt                     | 6                    | 6         | 6           | 6         |
| mit 1 Wohnung                                | 6                    | 6         | 6           | 6         |
| mit 2 Wohnungen                              | -                    | -         | -           | -         |
| mit 3 und mehr Wohnungen                     | -                    | -         | -           | -         |
| Anderer Gebäudetyp Insgesamt                 | 3                    | 3         | 3           | 3         |
| mit 1 Wohnung                                | 3                    | 3         | 3           | 3         |
| mit 2 Wohnungen                              | -                    | -         | -           | -         |
| mit 3 und mehr Wohnungen                     | -                    | -         | -           | -         |
| <b>Zahl der Wohnungen im Gebäude</b>         |                      |           |             |           |
| 1 Wohnung                                    | 185                  | 185       | 178         | 178       |
| 2 Wohnungen                                  | (22)                 | (55)      | (22)        | (52)      |
| 3 - 6 Wohnungen                              | 3                    | 12        | 3           | 12        |
| 7 - 12 Wohnungen                             | -                    | -         | -           | -         |
| 13 und mehr Wohnungen                        | -                    | -         | -           | -         |
| <b>Eigentumsform des Gebäudes</b>            |                      |           |             |           |
| Gemeinschaft von Wohnungseigentümern/-innen  | 3                    | 18        | 3           | 15        |
| Privatperson/-en                             | 207                  | 234       | 200         | 227       |
| Wohnungsgenossenschaft                       | -                    | -         | -           | -         |
| Kommune oder kommunales Wohnungsunternehmen  | -                    | -         | -           | -         |
| Privatwirtschaftliches Wohnungsunternehmen   | -                    | -         | -           | -         |
| Anderes privatwirtschaftliches Unternehmen   | -                    | -         | -           | -         |
| Bund oder Land                               | -                    | -         | -           | -         |
| Organisation ohne Erwerbszweck (z.B. Kirche) | -                    | -         | -           | -         |

Noch: 1.1 Gebäude mit Wohnraum und Wohnungen in Gebäuden mit Wohnraum nach Baujahr, Gebäudetyp, Zahl der Wohnungen, Eigentumsform und Heizungsart

|  | Gebäude mit Wohnraum |           | darunter    |           |
|--|----------------------|-----------|-------------|-----------|
|  |                      |           | Wohngebäude |           |
|  | Gebäude              | Wohnungen | Gebäude     | Wohnungen |
|  | Anzahl               | Anzahl    | Anzahl      | Anzahl    |
| <b>Heizungsart</b>                               |                      |           |             |           |
| Fernheizung (Fernwärme)                          | 6                    | 6         | 6           | 6         |
| Etagenheizung                                    | 3                    | 3         | 3           | 3         |
| Blockheizung                                     | -                    | -         | -           | -         |
| Zentralheizung                                   | 156                  | 192       | 149         | 182       |
| Einzel-/Mehrraumöfen (auch Nachtspeicherheizung) | 45                   | 51        | 45          | 51        |
| Keine Heizung im Gebäude oder in den Wohnungen   | -                    | -         | -           | -         |

Bei den ausgewiesenen Wohnungszahlen sind gewerblich genutzte Wohnungen nicht, Diplomatenwohnungen/Wohnungen ausländischer Streitkräfte nur in der „Insgesamt-Zeile“ berücksichtigt.

Die ausgewiesenen Zahlen zu „Gebäudetyp nach Zahl der Wohnungen“ und „Zahl der Wohnungen im Gebäude“ können Abweichungen zwischen der Anzahl der Gebäude und der entsprechenden Zahl der Wohnungen in diesen Gebäuden aufweisen. Dies ist auf das beim Zensus 2011 eingesetzte Geheimhaltungsverfahren zurückzuführen sowie auf die in den Wohnungsauswertungen nicht berücksichtigten Diplomatenwohnungen/Wohnungen ausländischer Streitkräfte bzw. gewerblich genutzten Wohnungen.

## 1.2 Gebäude mit Wohnraum nach Baujahr und Gebäudeart, Gebäudetyp, Zahl der Wohnungen, Eigentumsform und Heizungsart

|  | Insgesamt | Baujahr (Jahrzwanzigste) |             |             |                 |
|--|-----------|--------------------------|-------------|-------------|-----------------|
|  |           | Vor 1950                 | 1950 - 1969 | 1970 - 1989 | 1990 und später |
|  | Anzahl    | Anzahl                   | Anzahl      | Anzahl      | Anzahl          |
| <b>Insgesamt</b>                             |           |                          |             |             |                 |
| Insgesamt                                    | 210       | 49                       | (39)        | (67)        | 55              |
| <b>Art des Gebäudes</b>                      |           |                          |             |             |                 |
| Gebäude mit Wohnraum                         | 210       | 49                       | (39)        | (67)        | 55              |
| Wohngebäude                                  | 203       | 45                       | (36)        | (67)        | 55              |
| Wohngebäude (ohne Wohnheime)                 | 203       | 45                       | (36)        | (67)        | 55              |
| Wohnheime                                    | -         | -                        | -           | -           | -               |
| Sonstige Gebäude mit Wohnraum                | 7         | 4                        | 3           | -           | -               |
| <b>Gebäudetyp nach Zahl der Wohnungen</b>    |           |                          |             |             |                 |
| Freistehendes Haus Insgesamt                 | 192       | 43                       | (36)        | (67)        | 46              |
| mit 1 Wohnung                                | (170)     | 43                       | 36          | (57)        | 34              |
| mit 2 Wohnungen                              | (19)      | -                        | -           | 10          | 9               |
| mit 3 und mehr Wohnungen                     | 3         | -                        | -           | -           | 3               |
| Doppelhaushälfte Insgesamt                   | 9         | -                        | 3           | -           | 6               |
| mit 1 Wohnung                                | 6         | -                        | 3           | -           | 3               |
| mit 2 Wohnungen                              | 3         | -                        | -           | -           | 3               |
| mit 3 und mehr Wohnungen                     | -         | -                        | -           | -           | -               |
| Gereihtes Haus Insgesamt                     | 6         | 6                        | -           | -           | -               |
| mit 1 Wohnung                                | 6         | 6                        | -           | -           | -               |
| mit 2 Wohnungen                              | -         | -                        | -           | -           | -               |
| mit 3 und mehr Wohnungen                     | -         | -                        | -           | -           | -               |
| Anderer Gebäudetyp Insgesamt                 | 3         | -                        | -           | -           | 3               |
| mit 1 Wohnung                                | 3         | -                        | -           | -           | 3               |
| mit 2 Wohnungen                              | -         | -                        | -           | -           | -               |
| mit 3 und mehr Wohnungen                     | -         | -                        | -           | -           | -               |
| <b>Zahl der Wohnungen im Gebäude</b>         |           |                          |             |             |                 |
| 1 Wohnung                                    | 185       | 49                       | 39          | (57)        | 40              |
| 2 Wohnungen                                  | (22)      | -                        | -           | 10          | 12              |
| 3 - 6 Wohnungen                              | 3         | -                        | -           | -           | 3               |
| 7 - 12 Wohnungen                             | -         | -                        | -           | -           | -               |
| 13 und mehr Wohnungen                        | -         | -                        | -           | -           | -               |
| <b>Eigentumsform des Gebäudes</b>            |           |                          |             |             |                 |
| Gemeinschaft von Wohnungseigentümern/-innen  | 3         | -                        | -           | -           | 3               |
| Privatperson/-en                             | 207       | 49                       | (39)        | (67)        | 52              |
| Wohnungsgenossenschaft                       | -         | -                        | -           | -           | -               |
| Kommune oder kommunales Wohnungsunternehmen  | -         | -                        | -           | -           | -               |
| Privatwirtschaftliches Wohnungsunternehmen   | -         | -                        | -           | -           | -               |
| Anderes privatwirtschaftliches Unternehmen   | -         | -                        | -           | -           | -               |
| Bund oder Land                               | -         | -                        | -           | -           | -               |
| Organisation ohne Erwerbszweck (z.B. Kirche) | -         | -                        | -           | -           | -               |

Noch: 1.2 Gebäude mit Wohnraum nach Baujahr und Gebäudeart, Gebäudetyp, Zahl der Wohnungen,  
Eigentumsform und Heizungsart

|   | Insgesamt | Baujahr (Jahrzwanzigste) |             |             |                 |
|---|-----------|--------------------------|-------------|-------------|-----------------|
|   |           | Vor 1950                 | 1950 - 1969 | 1970 - 1989 | 1990 und später |
|   | Anzahl    | Anzahl                   | Anzahl      | Anzahl      | Anzahl          |
| <b>Heizungsart</b>                                  |           |                          |             |             |                 |
| Fernheizung (Fernwärme)                             | 6         | 3                        | -           | -           | 3               |
| Etagenheizung                                       | 3         | 3                        | -           | -           | -               |
| Blockheizung  | -         | -                        | -           | -           | -               |
| Zentralheizung                                      | 156       | 22                       | 33          | (55)        | 46              |
| Einzel-/Mehrraumöfen (auch<br>Nachtspeicherheizung) | 45        | 21                       | 6           | 12          | 6               |
| Keine Heizung im Gebäude oder in<br>den Wohnungen   | -         | -                        | -           | -           | -               |

## 1.3.1 Gebäude mit Wohnraum nach regionaler Einheit und Baujahr, Gebäudeart, Gebäudetyp, Zahl der Wohnungen, Eigentumsform und Heizungsart

|   | Gebäude |                             |                       |                 |             |
|---|---------|-----------------------------|-----------------------|-----------------|-------------|
|   | Esch    | Verbandsgemeinde Obere Kyll | Landkreis Vulkaneifel | Rheinland-Pfalz | Deutschland |
|   | Anzahl  | Anzahl                      | Anzahl                | Anzahl          | Anzahl      |
| <b>Insgesamt</b>                          |         |                             |                       |                 |             |
| Insgesamt                                 | 210     | 3 610                       | 23 720                | 1 183 475       | 18 922 618  |
| <b>Baujahr</b>                            |         |                             |                       |                 |             |
| Vor 1919                                  | 28      | 529                         | 3 744                 | 181 833         | 2 655 042   |
| 1919 - 1948                               | 21      | 355                         | 2 215                 | 123 453         | 2 307 543   |
| 1949 - 1978                               | 76      | 1 466                       | 9 290                 | 462 714         | 7 188 157   |
| 1979 - 1986                               | 21      | 428                         | 2 600                 | 120 331         | 1 828 250   |
| 1987 - 1990                               | 12      | (150)                       | 817                   | 47 821          | 736 588     |
| 1991 - 1995                               | 13      | (184)                       | 1 365                 | 69 320          | 1 153 484   |
| 1996 - 2000                               | 21      | 240                         | 1 782                 | 79 166          | 1 434 704   |
| 2001 - 2004                               | 9       | (129)                       | 982                   | 47 349          | 790 074     |
| 2005 - 2008                               | 9       | 101                         | 669                   | 36 981          | 594 658     |
| 2009 und später                           | -       | (28)                        | 256                   | 14 507          | 234 118     |
| <b>Art des Gebäudes</b>                   |         |                             |                       |                 |             |
| Gebäude mit Wohnraum                      | 210     | 3 610                       | 23 720                | 1 183 475       | 18 922 618  |
| Wohngebäude                               | 203     | 3 481                       | 22 800                | 1 140 000       | 18 259 360  |
| Wohngebäude (ohne Wohnheime)              | 203     | 3 478                       | 22 794                | 1 139 024       | 18 239 634  |
| Wohnheime                                 | -       | 3                           | 6                     | 976             | 19 726      |
| Sonstige Gebäude mit Wohnraum             | 7       | (129)                       | 920                   | 43 475          | 663 258     |
| <b>Gebäudetyp nach Zahl der Wohnungen</b> |         |                             |                       |                 |             |
| Freistehendes Haus Insgesamt              | 192     | 2 949                       | 18 981                | 813 645         | 11 670 098  |
| mit 1 Wohnung                             | (170)   | 2 381                       | 14 970                | 597 607         | 7 865 099   |
| mit 2 Wohnungen                           | (19)    | 407                         | 2 930                 | 143 967         | 2 363 400   |
| mit 3 und mehr Wohnungen                  | 3       | 161                         | 1 081                 | 72 071          | 1 441 599   |
| Doppelhaushälfte Insgesamt                | 9       | 301                         | 1 714                 | 131 807         | 2 767 712   |
| mit 1 Wohnung                             | 6       | 232                         | 1 270                 | 93 446          | 1 961 269   |
| mit 2 Wohnungen                           | 3       | 60                          | 301                   | 21 364          | 424 662     |
| mit 3 und mehr Wohnungen                  | -       | 9                           | 143                   | 16 997          | 381 781     |
| Gereihtes Haus Insgesamt                  | 6       | 211                         | 1 896                 | 187 370         | 3 714 711   |
| mit 1 Wohnung                             | 6       | (167)                       | 1 400                 | 119 829         | 2 093 366   |
| mit 2 Wohnungen                           | -       | 24                          | 270                   | 22 255          | 311 332     |
| mit 3 und mehr Wohnungen                  | -       | 20                          | 226                   | 45 286          | 1 310 013   |
| Anderer Gebäudetyp Insgesamt              | 3       | (149)                       | 1 129                 | 50 653          | 770 097     |
| mit 1 Wohnung                             | 3       | (109)                       | 857                   | 33 076          | 419 909     |
| mit 2 Wohnungen                           | -       | (27)                        | (175)                 | 7 730           | 130 258     |
| mit 3 und mehr Wohnungen                  | -       | 13                          | 97                    | 9 847           | 219 930     |
| <b>Zahl der Wohnungen im Gebäude</b>      |         |                             |                       |                 |             |
| 1 Wohnung                                 | 185     | 2 889                       | 18 497                | 843 958         | 12 339 643  |
| 2 Wohnungen                               | (22)    | 518                         | 3 676                 | 195 316         | 3 229 652   |
| 3 - 6 Wohnungen                           | 3       | 200                         | 1 418                 | 114 928         | 2 251 854   |
| 7 - 12 Wohnungen                          | -       | 3                           | 97                    | 23 254          | 882 631     |
| 13 und mehr Wohnungen                     | -       | -                           | (32)                  | 6 019           | 218 838     |

Noch: 1.3.1 Gebäude mit Wohnraum nach regionaler Einheit und Baujahr, Gebäudeart, Gebäudetyp, Zahl der Wohnungen, Eigentumsform und Heizungsart

|  | Gebäude |                             |                       |                 |             |
|--|---------|-----------------------------|-----------------------|-----------------|-------------|
|  | Esch    | Verbandsgemeinde Obere Kyll | Landkreis Vulkaneifel | Rheinland-Pfalz | Deutschland |
|  | Anzahl  | Anzahl                      | Anzahl                | Anzahl          | Anzahl      |
| <b>Eigentumsform des Gebäudes</b>                |         |                             |                       |                 |             |
| Gemeinschaft von Wohnungseigentümern/-innen      | 3       | 164                         | 1 132                 | 88 519          | 1 767 017   |
| Privatperson/-en                                 | 207     | 3 421                       | 22 381                | 1 060 228       | 15 968 275  |
| Wohnungsgenossenschaft                           | -       | -                           | -                     | 3 425           | 288 767     |
| Kommune oder kommunales Wohnungsunternehmen      | -       | 9                           | 48                    | 12 683          | 332 089     |
| Privatwirtschaftliches Wohnungsunternehmen       | -       | -                           | 47                    | 8 438           | 316 086     |
| Anderes privatwirtschaftliches Unternehmen       | -       | 10                          | 59                    | 4 760           | 131 832     |
| Bund oder Land                                   | -       | -                           | 3                     | 1 109           | 44 215      |
| Organisation ohne Erwerbszweck (z.B. Kirche)     | -       | 6                           | 50                    | 4 313           | 74 337      |
| <b>Heizungsart</b>                               |         |                             |                       |                 |             |
| Fernheizung (Fernwärme)                          | 6       | 75                          | 317                   | 28 315          | 1 020 473   |
| Etagenheizung                                    | 3       | 93                          | 447                   | 69 769          | 1 218 091   |
| Blockheizung                                     | -       | (16)                        | (89)                  | 5 500           | 186 429     |
| Zentralheizung                                   | 156     | 2 814                       | 18 994                | 964 750         | 14 951 706  |
| Einzel-/Mehrraumöfen (auch Nachtspeicherheizung) | 45      | 562                         | 3 512                 | 103 185         | 1 435 746   |
| Keine Heizung im Gebäude oder in den Wohnungen   | -       | (50)                        | 361                   | 11 956          | 110 173     |

## 1.3.2 Gebäude mit Wohnraum nach regionaler Einheit und Baujahr, Gebäudeart, Gebäudetyp, Zahl der Wohnungen, Eigentumsform und Heizungsart -in %-

|   | Gebäude |                             |                       |                 |             |
|---|---------|-----------------------------|-----------------------|-----------------|-------------|
|   | Esch    | Verbandsgemeinde Obere Kyll | Landkreis Vulkaneifel | Rheinland-Pfalz | Deutschland |
|   | %       | %                           | %                     | %               | %           |
| <b>Baujahr</b>                            |         |                             |                       |                 |             |
| Vor 1919                                  | 13,3    | 14,7                        | 15,8                  | 15,4            | 14,0        |
| 1919 - 1948                               | 10,0    | 9,8                         | 9,3                   | 10,4            | 12,2        |
| 1949 - 1978                               | 36,2    | 40,6                        | 39,2                  | 39,1            | 38,0        |
| 1979 - 1986                               | 10,0    | 11,9                        | 11,0                  | 10,2            | 9,7         |
| 1987 - 1990                               | 5,7     | (4,2)                       | 3,4                   | 4,0             | 3,9         |
| 1991 - 1995                               | 6,2     | (5,1)                       | 5,8                   | 5,9             | 6,1         |
| 1996 - 2000                               | 10,0    | 6,6                         | 7,5                   | 6,7             | 7,6         |
| 2001 - 2004                               | 4,3     | (3,6)                       | 4,1                   | 4,0             | 4,2         |
| 2005 - 2008                               | 4,3     | 2,8                         | 2,8                   | 3,1             | 3,1         |
| 2009 und später                           | -       | (0,8)                       | 1,1                   | 1,2             | 1,2         |
| <b>Art des Gebäudes</b>                   |         |                             |                       |                 |             |
| Gebäude mit Wohnraum                      | 100,0   | 100,0                       | 100,0                 | 100,0           | 100,0       |
| Wohngebäude                               | 96,7    | 96,4                        | 96,1                  | 96,3            | 96,5        |
| Wohngebäude (ohne Wohnheime)              | 96,7    | 96,3                        | 96,1                  | 96,2            | 96,4        |
| Wohnheime                                 | -       | 0,1                         | 0,0                   | 0,1             | 0,1         |
| Sonstige Gebäude mit Wohnraum             | 3,3     | (3,6)                       | 3,9                   | 3,7             | 3,5         |
| <b>Gebäudetyp nach Zahl der Wohnungen</b> |         |                             |                       |                 |             |
| Freistehendes Haus Insgesamt              | 91,4    | 81,7                        | 80,0                  | 68,8            | 61,7        |
| mit 1 Wohnung                             | (81,0)  | 66,0                        | 63,1                  | 50,5            | 41,6        |
| mit 2 Wohnungen                           | (9,0)   | 11,3                        | 12,4                  | 12,2            | 12,5        |
| mit 3 und mehr Wohnungen                  | 1,4     | 4,5                         | 4,6                   | 6,1             | 7,6         |
| Doppelhaushälfte Insgesamt                | 4,3     | 8,3                         | 7,2                   | 11,1            | 14,6        |
| mit 1 Wohnung                             | 2,9     | 6,4                         | 5,4                   | 7,9             | 10,4        |
| mit 2 Wohnungen                           | 1,4     | 1,7                         | 1,3                   | 1,8             | 2,2         |
| mit 3 und mehr Wohnungen                  | -       | 0,2                         | 0,6                   | 1,4             | 2,0         |
| Gereihtes Haus Insgesamt                  | 2,9     | 5,8                         | 8,0                   | 15,8            | 19,6        |
| mit 1 Wohnung                             | 2,9     | (4,6)                       | 5,9                   | 10,1            | 11,1        |
| mit 2 Wohnungen                           | -       | 0,7                         | 1,1                   | 1,9             | 1,6         |
| mit 3 und mehr Wohnungen                  | -       | 0,6                         | 1,0                   | 3,8             | 6,9         |
| Anderer Gebäudetyp Insgesamt              | 1,4     | (4,1)                       | 4,8                   | 4,3             | 4,1         |
| mit 1 Wohnung                             | 1,4     | (3,0)                       | 3,6                   | 2,8             | 2,2         |
| mit 2 Wohnungen                           | -       | (0,7)                       | (0,7)                 | 0,7             | 0,7         |
| mit 3 und mehr Wohnungen                  | -       | 0,4                         | 0,4                   | 0,8             | 1,2         |
| <b>Zahl der Wohnungen im Gebäude</b>      |         |                             |                       |                 |             |
| 1 Wohnung                                 | 88,1    | 80,0                        | 78,0                  | 71,3            | 65,2        |
| 2 Wohnungen                               | (10,5)  | 14,3                        | 15,5                  | 16,5            | 17,1        |
| 3 - 6 Wohnungen                           | 1,4     | 5,5                         | 6,0                   | 9,7             | 11,9        |
| 7 - 12 Wohnungen                          | -       | 0,1                         | 0,4                   | 2,0             | 4,7         |
| 13 und mehr Wohnungen                     | -       | -                           | (0,1)                 | 0,5             | 1,2         |



Noch: 1.3.2 Gebäude mit Wohnraum nach regionaler Einheit und Baujahr, Gebäudeart, Gebäudetyp, Zahl der Wohnungen, Eigentumsform und Heizungsart -in %-

|  | Gebäude |                             |                       |                 |             |
|--|---------|-----------------------------|-----------------------|-----------------|-------------|
|  | Esch    | Verbandsgemeinde Obere Kyll | Landkreis Vulkaneifel | Rheinland-Pfalz | Deutschland |
|  | %       | %                           | %                     | %               | %           |
| <b>Eigentumsform des Gebäudes</b>                |         |                             |                       |                 |             |
| Gemeinschaft von Wohnungseigentümern/-innen      | 1,4     | 4,5                         | 4,8                   | 7,5             | 9,3         |
| Privatperson/-en                                 | 98,6    | 94,8                        | 94,4                  | 89,6            | 84,4        |
| Wohnungsgenossenschaft                           | -       | -                           | -                     | 0,3             | 1,5         |
| Kommune oder kommunales Wohnungsunternehmen      | -       | 0,2                         | 0,2                   | 1,1             | 1,8         |
| Privatwirtschaftliches Wohnungsunternehmen       | -       | -                           | 0,2                   | 0,7             | 1,7         |
| Anderes privatwirtschaftliches Unternehmen       | -       | 0,3                         | 0,2                   | 0,4             | 0,7         |
| Bund oder Land                                   | -       | -                           | 0,0                   | 0,1             | 0,2         |
| Organisation ohne Erwerbszweck (z.B. Kirche)     | -       | 0,2                         | 0,2                   | 0,4             | 0,4         |
| <b>Heizungsart</b>                               |         |                             |                       |                 |             |
| Fernheizung (Fernwärme)                          | 2,9     | 2,1                         | 1,3                   | 2,4             | 5,4         |
| Etagenheizung                                    | 1,4     | 2,6                         | 1,9                   | 5,9             | 6,4         |
| Blockheizung                                     | -       | (0,4)                       | (0,4)                 | 0,5             | 1,0         |
| Zentralheizung                                   | 74,3    | 78,0                        | 80,1                  | 81,5            | 79,0        |
| Einzel-/Mehrraumöfen (auch Nachtspeicherheizung) | 21,4    | 15,6                        | 14,8                  | 8,7             | 7,6         |
| Keine Heizung im Gebäude oder in den Wohnungen   | -       | (1,4)                       | 1,5                   | 1,0             | 0,6         |

Die relativen Ergebnisse beziehen sich auf die Gesamtzahl der Gebäude der jeweiligen regionalen Einheit je betrachtetem Gebäudemerkmal.

Die relativen Werte wurden durch Division von Ergebnissen nach Durchführung der Geheimhaltung errechnet.

## 2.1 Wohnungen in Gebäuden mit Wohnraum nach Art der Nutzung, Fläche der Wohnung, Zahl der Räume und Ausstattung

|  | Wohnungen in Gebäuden mit Wohnraum | davon                     |   |                         |  |
|--|------------------------------------|---------------------------|---|-------------------------|--|
|  |                                    | Wohnungen in Wohngebäuden | davon                                       |                         | Wohnungen in Sonstigen Gebäuden mit Wohnraum |
|  |                                    |                           | Wohnungen in Wohngebäuden (keine Wohnheime) | Wohnungen in Wohnheimen |  |
|  | Anzahl                             | Anzahl                    | Anzahl                                      | Anzahl                  | Anzahl                                       |
| <b>Insgesamt</b>                               |                                    |                           |   |                         |  |
| Insgesamt                                      | 252                                | 242                       | 242   | -                       | 10   |
| <b>Art der Wohnungsnutzung</b>                 |                                    |                           |   |                         |  |
| Von Eigentümer/-in bewohnt                     | (200)                              | (194)                     | (194)                                       | -                       | 6  |
| Zu Wohnzwecken vermietet (auch mietfrei)       | (18)                               | (18)                      | (18)  | -                       | -  |
| Ferien- und Freizeitwohnung                    | (3)                                | (3)                       | (3)   | -                       | -  |
| Leer stehend                                   | (31)                               | (27)                      | (27)  | -                       | 4  |
| <b>Fläche der Wohnung in m²</b>                |                                    |                           |   |                         |  |
| Unter 40                                       | -                                  | -                         | -   | -                       | -  |
| 40 - 59  | 6                                  | 6                         | 6   | -                       | -  |
| 60 - 79  | (22)                               | (22)                      | (22)  | -                       | -  |
| 80 - 99  | 62                                 | 58                        | 58  | -                       | 4  |
| 100 - 119                                      | 30                                 | 24                        | 24  | -                       | 6  |
| 120 - 139                                      | 61                                 | 61                        | 61  | -                       | -  |
| 140 - 159                                      | 22                                 | 22                        | 22  | -                       | -  |
| 160 - 179                                      | 16                                 | 16                        | 16  | -                       | -  |
| 180 - 199                                      | (24)                               | (24)                      | (24)  | -                       | -  |
| 200 und mehr                                   | 9                                  | 9                         | 9   | -                       | -  |
| <b>Zahl der Räume</b>                          |                                    |                           |   |                         |  |
| 1 Raum   | 3                                  | 3                         | 3   | -                       | -  |
| 2 Räume  | 6                                  | 6                         | 6   | -                       | -  |
| 3 Räume  | (19)                               | (19)                      | (19)  | -                       | -  |
| 4 Räume  | 45                                 | 45                        | 45  | -                       | -  |
| 5 Räume  | 42                                 | 39                        | 39  | -                       | 3  |
| 6 Räume  | (70)                               | (66)                      | (66)  | -                       | 4  |
| 7 und mehr Räume                               | 67                                 | 64                        | 64  | -                       | 3  |
| <b>Ausstattung der Wohnung</b>                 |                                    |                           |   |                         |  |
| Badewanne/Dusche und WC vorhanden              | 249                                | 239                       | 239   | -                       | 10   |
| Badewanne/Dusche und WC nicht vorhanden        | -                                  | -                         | -   | -                       | -  |
| Badewanne/Dusche vorhanden, WC nicht vorhanden | -                                  | -                         | -   | -                       | -  |
| Badewanne/Dusche nicht vorhanden, WC vorhanden | 3                                  | 3                         | 3   | -                       | -  |

Bei den ausgewiesenen Wohnungszahlen sind gewerblich genutzte Wohnungen nicht, Diplomatenwohnungen/Wohnungen ausländischer Streitkräfte nur in der „Insgesamt-Zeile“ berücksichtigt.

## 2.2.1 Wohnungen in Gebäuden mit Wohnraum nach regionaler Einheit und Art der Nutzung, Fläche der Wohnung, Zahl der Räume und Ausstattung

|  | Wohnungen |                             |                       |                 |             |
|--|-----------|-----------------------------|-----------------------|-----------------|-------------|
|  | Esch      | Verbandsgemeinde Obere Kyll | Landkreis Vulkaneifel | Rheinland-Pfalz | Deutschland |
|  | Anzahl    | Anzahl                      | Anzahl                | Anzahl          | Anzahl      |
| <b>Insgesamt</b>                               |           |                             |                       |                 |             |
| Insgesamt                                      | 252       | 4 653                       | 31 880                | 2 010 559       | 40 563 320  |
| <b>Art der Wohnungsnutzung</b>                 |           |                             |                       |                 |             |
| Von Eigentümer/-in bewohnt                     | (200)     | 2 836                       | 19 431                | 1 056 986       | 17 292 029  |
| Zu Wohnzwecken vermietet (auch mietfrei)       | (18)      | 1 152                       | 9 426                 | 841 958         | 21 199 913  |
| Ferien- und Freizeitwohnung                    | (3)       | 379                         | 1 486                 | 14 906          | 224 529     |
| Leer stehend                                   | (31)      | 286                         | 1 533                 | 89 040          | 1 828 846   |
| <b>Fläche der Wohnung in m²</b>                |           |                             |                       |                 |             |
| Unter 40                                       | -         | (55)                        | 471                   | 79 051          | 2 177 061   |
| 40 - 59  | 6         | 405                         | 2 492                 | 219 658         | 7 288 734   |
| 60 - 79  | (22)      | 716                         | 4 570                 | 368 640         | 9 663 142   |
| 80 - 99  | 62        | 842                         | 5 625                 | 363 190         | 6 987 435   |
| 100 - 119                                      | 30        | 711                         | 5 122                 | 281 553         | 4 913 194   |
| 120 - 139                                      | 61        | 789                         | 5 754                 | 282 169         | 4 211 779   |
| 140 - 159                                      | 22        | 486                         | 3 526                 | 181 337         | 2 394 089   |
| 160 - 179                                      | 16        | 238                         | 1 782                 | 86 315          | 1 117 240   |
| 180 - 199                                      | (24)      | (166)                       | 953                   | 53 728          | 686 793     |
| 200 und mehr                                   | 9         | (245)                       | 1 581                 | 87 249          | 1 105 850   |
| <b>Zahl der Räume</b>                          |           |                             |                       |                 |             |
| 1 Raum   | 3         | 34                          | 290                   | 56 146          | 1 306 117   |
| 2 Räume  | 6         | 215                         | 1 524                 | 130 279         | 3 735 658   |
| 3 Räume  | (19)      | 642                         | 3 899                 | 335 419         | 8 890 843   |
| 4 Räume  | 45        | 903                         | 5 534                 | 436 277         | 10 410 969  |
| 5 Räume  | 42        | 858                         | 5 864                 | 364 352         | 6 855 418   |
| 6 Räume  | (70)      | 868                         | 6 002                 | 292 471         | 4 406 792   |
| 7 und mehr Räume                               | 67        | 1 133                       | 8 763                 | 387 946         | 4 939 520   |
| <b>Ausstattung der Wohnung</b>                 |           |                             |                       |                 |             |
| Badewanne/Dusche und WC vorhanden              | 249       | 4 614                       | 31 595                | 1 970 139       | 39 916 059  |
| Badewanne/Dusche und WC nicht vorhanden        | -         | 15                          | (99)                  | 6 506           | 308 371     |
| Badewanne/Dusche vorhanden, WC nicht vorhanden | -         | 12                          | (37)                  | 4 165           | 104 585     |
| Badewanne/Dusche nicht vorhanden, WC vorhanden | 3         | 12                          | (145)                 | 22 080          | 216 302     |

Bei den ausgewiesenen Wohnungszahlen sind gewerblich genutzte Wohnungen nicht, Diplomatenwohnungen/Wohnungen ausländischer Streitkräfte nur in der „Insgesamt-Zeile“ berücksichtigt.

## 2.2.2 Wohnungen in Gebäuden mit Wohnraum nach regionaler Einheit und Art der Nutzung, Fläche der Wohnung, Zahl der Räume und Ausstattung -in %-

|  | Wohnungen |                             |                       |                 |             |
|--|-----------|-----------------------------|-----------------------|-----------------|-------------|
|  | Esch      | Verbandsgemeinde Obere Kyll | Landkreis Vulkaneifel | Rheinland-Pfalz | Deutschland |
|  | %         | %                           | %                     | %               | %           |
| <b>Art der Wohnungsnutzung</b>                 |           |                             |                       |                 |             |
| Von Eigentümer/-in bewohnt                     | (79,4)    | 60,9                        | 61,0                  | 52,8            | 42,6        |
| Zu Wohnzwecken vermietet (auch mietfrei)       | (7,1)     | 24,8                        | 29,6                  | 42,0            | 52,3        |
| Ferien- und Freizeitwohnung                    | (1,2)     | 8,1                         | 4,7                   | 0,7             | 0,6         |
| Leer stehend                                   | (12,3)    | 6,1                         | 4,8                   | 4,4             | 4,5         |
| <b>Fläche der Wohnung in m²</b>                |           |                             |                       |                 |             |
| Unter 40                                       | -         | (1,2)                       | 1,5                   | 3,9             | 5,4         |
| 40 - 59  | 2,4       | 8,7                         | 7,8                   | 11,0            | 18,0        |
| 60 - 79  | (8,7)     | 15,4                        | 14,3                  | 18,4            | 23,8        |
| 80 - 99  | 24,6      | 18,1                        | 17,6                  | 18,1            | 17,2        |
| 100 - 119                                      | 11,9      | 15,3                        | 16,1                  | 14,1            | 12,1        |
| 120 - 139                                      | 24,2      | 17,0                        | 18,1                  | 14,1            | 10,4        |
| 140 - 159                                      | 8,7       | 10,4                        | 11,1                  | 9,1             | 5,9         |
| 160 - 179                                      | 6,3       | 5,1                         | 5,6                   | 4,3             | 2,8         |
| 180 - 199                                      | (9,5)     | (3,6)                       | 3,0                   | 2,7             | 1,7         |
| 200 und mehr                                   | 3,6       | (5,3)                       | 5,0                   | 4,4             | 2,7         |
| <b>Zahl der Räume</b>                          |           |                             |                       |                 |             |
| 1 Raum   | 1,2       | 0,7                         | 0,9                   | 2,8             | 3,2         |
| 2 Räume  | 2,4       | 4,6                         | 4,8                   | 6,5             | 9,2         |
| 3 Räume  | (7,5)     | 13,8                        | 12,2                  | 16,7            | 21,9        |
| 4 Räume  | 17,9      | 19,4                        | 17,4                  | 21,8            | 25,7        |
| 5 Räume  | 16,7      | 18,4                        | 18,4                  | 18,2            | 16,9        |
| 6 Räume  | (27,8)    | 18,7                        | 18,8                  | 14,6            | 10,9        |
| 7 und mehr Räume                               | 26,6      | 24,3                        | 27,5                  | 19,4            | 12,2        |
| <b>Ausstattung der Wohnung</b>                 |           |                             |                       |                 |             |
| Badewanne/Dusche und WC vorhanden              | 98,8      | 99,2                        | 99,1                  | 98,4            | 98,4        |
| Badewanne/Dusche und WC nicht vorhanden        | -         | 0,3                         | (0,3)                 | 0,3             | 0,8         |
| Badewanne/Dusche vorhanden, WC nicht vorhanden | -         | 0,3                         | (0,1)                 | 0,2             | 0,3         |
| Badewanne/Dusche nicht vorhanden, WC vorhanden | 1,2       | 0,3                         | (0,5)                 | 1,1             | 0,5         |

Bei den ausgewiesenen Wohnungszahlen sind gewerblich genutzte Wohnungen, Diplomatenwohnungen/Wohnungen ausländischer Streitkräfte nicht berücksichtigt.

Die relativen Ergebnisse beziehen sich auf die Gesamtzahl der Gebäude der jeweiligen regionalen Einheit je betrachtetem Gebäudemerkmal.

Die relativen Werte wurden durch Division von Ergebnissen nach Durchführung der Geheimhaltung errechnet.

## 3.1 Gebäude- und Wohnungskennzahlen im regionalen Vergleich

| Gebiet                      | Kennzahlen für Gebäude und Wohnungen |  |   |
|-----------------------------|--------------------------------------|--|---|
|                             | Eigentümerquote<br>(Wohnungen)       | Durchschnittliche<br>Wohnungsgröße in m² | Durchschnittliche Anzahl<br>der Wohnungen je<br>Wohngebäude |
|                             | %                                    | m²                                       | Anzahl  |
| Verbandsgemeinde Daun       | 66                                   | 111                                      | 1   |
| Betteldorf                  | .                                    | .  | 1   |
| Bleckhausen                 | .                                    | .  | 1   |
| Brockscheid                 | .                                    | .  | 1   |
| Darscheid                   | .                                    | .  | 1   |
| Daun, Stadt                 | 51                                   | 105                                      | 2   |
| Demerath                    | .                                    | .  | 1   |
| Deudesfeld                  | .                                    | .  | 1   |
| Dockweiler                  | .                                    | .  | 1   |
| Dreis-Brück                 | 77                                   | 119                                      | 1   |
| Ellscheid                   | 78                                   | .  | 1   |
| Gefell                      | .                                    | .  | 1   |
| Gillenfeld                  | 66                                   | .  | 1   |
| Hinterweiler                | .                                    | 126                                      | 1   |
| Hörscheid                   | .                                    | .  | 1   |
| Immerath                    | .                                    | .  | 1   |
| Kirchweiler                 | .                                    | .  | 1   |
| Kradenbach                  | .                                    | .  | 1   |
| Mehren                      | 62                                   | 113                                      | 1   |
| Meisburg                    | .                                    | .  | 1   |
| Mückeln                     | 76                                   | .  | 1   |
| Nerdlen                     | .                                    | .  | 1   |
| Niederstadtfeld             | .                                    | .  | 1   |
| Oberstadtfeld               | .                                    | .  | 1   |
| Sarmersbach                 | .                                    | .  | 1   |
| Saxler                      | .                                    | .  | 1   |
| Schalkenmehren              | .                                    | .  | 1   |
| Schutz                      | .                                    | .  | 1   |
| Schönbach                   | .                                    | .  | 1   |
| Steineberg                  | .                                    | .  | 1   |
| Steiningen                  | .                                    | .  | 1   |
| Strohn                      | .                                    | .  | 1   |
| Strotzbüsch                 | .                                    | 110                                      | 1   |
| Udler                       | .                                    | .  | 1   |
| Utzerath                    | 86                                   | .  | 1   |
| Wallenborn                  | .                                    | .  | 1   |
| Weidenbach                  | .                                    | .  | 1   |
| Winkel (Eifel)              | .                                    | .  | 1   |
| Üdersdorf                   | 74                                   | .  | 1   |
| Verbandsgemeinde Gerolstein | 67                                   | 110                                      | 1   |
| Berlingen                   | .                                    | .  | 1   |
| Birresborn                  | .                                    | .  | 1   |
| Densborn                    | .                                    | 114                                      | 1   |
| Duppach                     | .                                    | .  | 1   |
| Gerolstein, Stadt           | 59                                   | 108                                      | 1   |
| Hohenfels-Essingen          | .                                    | .  | 1   |
| Kalenborn-Scheuern          | .                                    | .  | 1   |
| Kopp                        | .                                    | .  | 1   |
| Mürtenbach                  | .                                    | .  | 1   |
| Neroth                      | .                                    | .  | 1   |
| Pelm                        | .                                    | .  | 1   |

## Noch: 3.1 Gebäude- und Wohnungskennzahlen im regionalen Vergleich

| Gebiet                      | Kennzahlen für Gebäude und Wohnungen |  |   |
|-----------------------------|--------------------------------------|--|---|
|                             | Eigentümerquote<br>(Wohnungen)       | Durchschnittliche<br>Wohnungsgröße in m² | Durchschnittliche Anzahl<br>der Wohnungen je<br>Wohngebäude |
|                             | %                                    | m²                                       | Anzahl  |
| Rockeskyll                  | .                                    | 114                                      | 1   |
| Salm                        | .                                    | .  | 1   |
| Verbandsgemeinde Hillesheim | 70                                   | 115                                      | 1   |
| Basberg                     | .                                    | .  | 1   |
| Berndorf                    | .                                    | .  | 1   |
| Dohm-Lammersdorf            | .                                    | .  | 1   |
| Hillesheim, Stadt           | 57                                   | .  | 2   |
| Kerpen (Eifel)              | .                                    | .  | 1   |
| Nohn                        | .                                    | .  | 1   |
| Oberbettingen               | .                                    | .  | 1   |
| Oberehe-Stroheich           | .                                    | .  | 1   |
| Walsdorf                    | .                                    | .  | 1   |
| Wiesbaum                    | .                                    | .  | 1   |
| Üxheim                      | .                                    | .  | 1   |
| Verbandsgemeinde Kelberg    | 74                                   | .  | 1   |
| Arbach                      | .                                    | .  | 1   |
| Beinhausen                  | .                                    | .  | 1   |
| Bereborn                    | .                                    | .  | 1   |
| Berenbach                   | .                                    | .  | 1   |
| Bodenbach                   | .                                    | 122                                      | 1   |
| Bongard                     | .                                    | 116                                      | 1   |
| Borler                      | .                                    | .  | 1   |
| Boxberg                     | .                                    | .  | 1   |
| Brücktal                    | .                                    | .  | 2   |
| Drees                       | .                                    | .  | 1   |
| Gelenberg                   | 87                                   | 128                                      | 1   |
| Gunderath                   | .                                    | .  | 1   |
| Horperath                   | .                                    | .  | 1   |
| Höchstberg                  | .                                    | .  | 1   |
| Hörschhausen                | .                                    | .  | 1   |
| Kaperich                    | .                                    | .  | 1   |
| Katzwinkel                  | 87                                   | .  | 1   |
| Kelberg                     | 65                                   | 119                                      | 1   |
| Kirsbach                    | .                                    | .  | 1   |
| Kolverath                   | .                                    | .  | 1   |
| Kötterichen                 | .                                    | 114                                      | 1   |
| Lirstal                     | .                                    | 100                                      | 1   |
| Mannebach                   | .                                    | .  | 1   |
| Mosbruch                    | 90                                   | .  | 1   |
| Neichen                     | .                                    | .  | 1   |
| Nitz                        | .                                    | .  | 2   |
| Oberelz                     | .                                    | .  | 1   |
| Reimerath                   | .                                    | .  | 1   |
| Retterath                   | .                                    | .  | 1   |
| Sassen                      | .                                    | .  | 1   |
| Uersfeld                    | .                                    | .  | 1   |
| Ueß                         | .                                    | .  | 1   |
| Welcherath                  | .                                    | .  | 1   |
| Verbandsgemeinde Obere Kyll | 72                                   | 111                                      | 1   |
| Birgel                      | .                                    | .  | 1   |
| <b>Esch</b>                 | .                                    | .  | 1   |
| Feusdorf                    | 80                                   | 120                                      | 1   |

## Noch: 3.1 Gebäude- und Wohnungskennzahlen im regionalen Vergleich

| Gebiet                       | Kennzahlen für Gebäude und Wohnungen |  |   |
|------------------------------|--------------------------------------|--|---|
|                              | Eigentümerquote<br>(Wohnungen)       | Durchschnittliche<br>Wohnungsgröße in m² | Durchschnittliche Anzahl<br>der Wohnungen je<br>Wohngebäude |
|                              | %                                    | m²                                       | Anzahl  |
| Gönnersdorf                  | .                                    | .  | 1   |
| Hallschlag                   | .                                    | .  | 1   |
| Jünkerath                    | 62                                   | .  | 1   |
| Kerschenbach                 | .                                    | .  | 1   |
| Lissendorf                   | 67                                   | 99                                       | 1   |
| Ormont                       | .                                    | .  | 1   |
| Reuth                        | .                                    | .  | 2   |
| Scheid                       | 88                                   | .  | 1   |
| Schüller                     | .                                    | .  | 1   |
| Stadtkyll                    | .                                    | .  | 1   |
| Steffeln                     | .                                    | .  | 1   |
| <b>Landkreis Vulkaneifel</b> | 68,6                                 | .  | 1,4   |
| <b>Rheinland-Pfalz</b>       | 57,1                                 | 104,2                                    | 1,7   |
| <b>Deutschland</b>           | 45,9                                 | 91,4                                     | 2,1   |

Die Kennzahlen wurden durch Division von Originalergebnissen vor Geheimhaltung errechnet. Kennzahlwerte, die Rückschlüsse auf diese Originalergebnisse ermöglichen würden, wurden gesperrt.

Weitere Informationen zur jeweiligen Berechnung sind dem Bereich der Definitionen zu entnehmen.

## 3.2 Weitere Wohnungskennzahlen im regionalen Vergleich

| Gebiet                      | Kennzahlen für Wohnungen                  |                             |   |
|-----------------------------|---|-----------------------------|---|
|                             | Anteil des selbst genutzten Wohneigentums | Leerstandsquote (Wohnungen) | Anteil des zu Wohnzwecken vermieteten Wohneigentums (auch mietfrei) |
|                             | %   | %                           | %   |
| Verbandsgemeinde Daun       | 63  | 4                           | 33  |
| Betteldorf                  | .   | .                           | .   |
| Bleckhausen                 | .   | .                           | .   |
| Brockscheid                 | .   | .                           | .   |
| Darscheid                   | .   | .                           | .   |
| Daun, Stadt                 | 49  | 3                           | 48  |
| Demerath                    | .   | 6                           | 17  |
| Deudesfeld                  | .   | .                           | 20  |
| Dockweiler                  | .   | .                           | .   |
| Dreis-Brück                 | .   | 5                           | 21  |
| Ellscheid                   | .   | .                           | .   |
| Gefell                      | .   | -                           | .   |
| Gillenfeld                  | 63  | 5                           | 32  |
| Hinterweiler                | .   | .                           | .   |
| Hörscheid                   | .   | .                           | .   |
| Immerath                    | .   | 5                           | .   |
| Kirchweiler                 | .   | 6                           | .   |
| Kradenbach                  | .   | .                           | .   |
| Mehren                      | 59  | 5                           | 36  |
| Meisburg                    | .   | .                           | .   |
| Mückeln                     | .   | .                           | 24  |
| Nerdlen                     | .   | 4                           | .   |
| Niederstadtfeld             | 76  | .                           | .   |
| Oberstadtfeld               | .   | .                           | .   |
| Sarmersbach                 | .   | .                           | .   |
| Saxler                      | 69  | .                           | .   |
| Schalkenmehren              | .   | .                           | .   |
| Schutz                      | .   | .                           | .   |
| Schönbach                   | .   | .                           | .   |
| Steineberg                  | 79  | .                           | .   |
| Steiningen                  | 69  | .                           | .   |
| Strohn                      | .   | .                           | .   |
| Strotzbüsch                 | 69  | .                           | .   |
| Udler                       | .   | .                           | .   |
| Utzerath                    | .   | .                           | 13  |
| Wallenborn                  | .   | 7                           | .   |
| Weidenbach                  | .   | .                           | .   |
| Winkel (Eifel)              | .   | .                           | .   |
| Üdersdorf                   | 71  | 4                           | 25  |
| Verbandsgemeinde Gerolstein | 64  | 5                           | 31  |
| Berlingen                   | .   | .                           | .   |
| Birresborn                  | .   | 7                           | .   |
| Densborn                    | .   | .                           | .   |
| Duppach                     | .   | 9                           | .   |
| Gerolstein, Stadt           | 57  | 5                           | 39  |
| Hohenfels-Essingen          | .   | 4                           | .   |
| Kalenborn-Scheuern          | .   | .                           | .   |
| Kopp                        | .   | .                           | .   |
| Mürtenbach                  | 68  | .                           | .   |
| Neroth                      | 75  | .                           | .   |
| Pelm                        | 67  | .                           | .   |



## Noch: 3.2 Weitere Wohnungskennzahlen im regionalen Vergleich

| Gebiet                      | Kennzahlen für Wohnungen                  |                             |   |
|-----------------------------|---|-----------------------------|---|
|                             | Anteil des selbst genutzten Wohneigentums | Leerstandsquote (Wohnungen) | Anteil des zu Wohnzwecken vermieteten Wohneigentums (auch mietfrei) |
|                             | %   | %                           | %   |
| Rockeskyll                  | .   | .                           | .   |
| Salm                        | .   | .                           | .   |
| Verbandsgemeinde Hillesheim | 67  | 4                           | 29  |
| Basberg                     | .   | .                           | .   |
| Berndorf                    | 75  | .                           | .   |
| Dohm-Lammersdorf            | .   | .                           | .   |
| Hillesheim, Stadt           | 55  | .                           | 42  |
| Kerpen (Eifel)              | .   | 7                           | .   |
| Nohn                        | .   | .                           | .   |
| Oberbettingen               | .   | 1                           | .   |
| Oberehe-Stroheich           | 82  | .                           | 15  |
| Walsdorf                    | .   | 6                           | .   |
| Wiesbaum                    | .   | .                           | .   |
| Üxheim                      | 74  | .                           | .   |
| Verbandsgemeinde Kelberg    | 71  | 5                           | 24  |
| Arbach                      | .   | .                           | .   |
| Beinhausen                  | .   | -                           | .   |
| Bereborn                    | .   | .                           | .   |
| Berenbach                   | .   | .                           | .   |
| Bodenbach                   | .   | 3                           | .   |
| Bongard                     | 71  | .                           | .   |
| Borler                      | .   | .                           | .   |
| Boxberg                     | .   | .                           | 25  |
| Brücktal                    | .   | .                           | .   |
| Drees                       | .   | .                           | .   |
| Gelenberg                   | .   | .                           | .   |
| Gunderath                   | .   | .                           | .   |
| Horperath                   | .   | .                           | .   |
| Höchstberg                  | .   | .                           | .   |
| Hörschhausen                | .   | .                           | .   |
| Kaperich                    | .   | .                           | .   |
| Katzwinkel                  | .   | .                           | 13  |
| Kelberg                     | 61  | .                           | .   |
| Kirsbach                    | .   | -                           | .   |
| Kolverath                   | .   | .                           | .   |
| Kötterichen                 | .   | .                           | 23  |
| Lirstal                     | .   | .                           | .   |
| Mannebach                   | .   | .                           | .   |
| Mosbruch                    | .   | .                           | .   |
| Neichen                     | .   | .                           | .   |
| Nitz                        | .   | .                           | .   |
| Oberelz                     | .   | .                           | .   |
| Reimerath                   | .   | .                           | .   |
| Retterath                   | 74  | .                           | 21  |
| Sassen                      | .   | .                           | .   |
| Uersfeld                    | .   | .                           | .   |
| Ueß                         | .   | -                           | .   |
| Welcherath                  | .   | .                           | .   |
| Verbandsgemeinde Obere Kyll | 67  | 7                           | 26  |
| Birgel                      | .   | 7                           | .   |
| Esch                        | .   | .                           | .   |

## Noch: 3.2 Weitere Wohnungskennzahlen im regionalen Vergleich

| Gebiet                       | Kennzahlen für Wohnungen                  |                             |   |
|------------------------------|---|-----------------------------|---|
|                              | Anteil des selbst genutzten Wohneigentums | Leerstandsquote (Wohnungen) | Anteil des zu Wohnzwecken vermieteten Wohneigentums (auch mietfrei) |
|                              | %   | %                           | %   |
| Feusdorf                     | .   | .                           | .   |
| Gönnersdorf                  | .   | .                           | .   |
| Hallschlag                   | .   | .                           | .   |
| Jünkerath                    | .   | .                           | 35  |
| Kerschenbach                 | 78  | .                           | .   |
| Lissendorf                   | .   | .                           | .   |
| Ormont                       | .   | 4                           | .   |
| Reuth                        | .   | 4                           | .   |
| Scheid                       | .   | .                           | 12  |
| Schüller                     | .   | .                           | .   |
| Stadtkyll                    | .   | .                           | .   |
| Steffeln                     | .   | .                           | .   |
| <b>Landkreis Vulkaneifel</b> | <b>65,3</b>                               | <b>4,9</b>                  | <b>29,8</b>   |
| <b>Rheinland-Pfalz</b>       | <b>54,7</b>                               | <b>4,3</b>                  | <b>41</b>   |
| <b>Deutschland</b>           | <b>43,9</b>                               | <b>4,4</b>                  | <b>51,7</b>   |

Die Kennzahlen wurden durch Division von Originalergebnissen vor Geheimhaltung errechnet. Kennzahlwerte, die Rückschlüsse auf diese Originalergebnisse ermöglichen würden, wurden gesperrt.

Weitere Informationen zur jeweiligen Berechnung sind dem Bereich der Definitionen zu entnehmen.

#### 4.1 Haushalte nach Typ des privaten Haushalts (nach Familien) und Art der Wohnungsnutzung, Fläche der Wohnung und Zahl der Räume

|  | Insgesamt | Typ des privaten Haushalts (nach Familien) |                     |                     |                              |  |
|--|-----------|--|---------------------|---------------------|------------------------------|--|
|  |           | Einpersonenhaushalte<br>(Singlehaushalte)  | Paare ohne Kind(er) | Paare mit Kind(ern) | Alleinerziehende Elternteile | Mehrpersonenhaushalte ohne Kernfamilie |
|  | Anzahl    | Anzahl                                     | Anzahl              | Anzahl              | Anzahl                       | Anzahl                                 |
| <b>Insgesamt</b>                         |           |  |                     |                     |                              |  |
| Insgesamt                                | 218       | 64   | 77                  | 64                  | 13                           | -                                      |
| <b>Art der Wohnungsnutzung</b>           |           |  |                     |                     |                              |  |
| Von Eigentümer/-in bewohnt               | (197)     | 49   | (71)                | 64                  | 13                           | -                                      |
| Zu Wohnzwecken vermietet (auch mietfrei) | (18)      | 12   | 6                   | -                   | -                            | -                                      |
| <b>Fläche der Wohnung in m²</b>          |           |  |                     |                     |                              |  |
| Unter 40                                 | -         | -  | -                   | -                   | -                            | -                                      |
| 40 - 59                                  | 6         | 3  | -                   | 3                   | -                            | -                                      |
| 60 - 79                                  | (10)      | 10   | -                   | -                   | -                            | -                                      |
| 80 - 99                                  | 52        | 15   | 25                  | 6                   | 6                            | -                                      |
| 100 - 119                                | 24        | 9  | 6                   | 9                   | -                            | -                                      |
| 120 - 139                                | (58)      | 18   | 24                  | (9)                 | 7                            | -                                      |
| 140 - 159                                | 19        | 3  | 6                   | 10                  | -                            | -                                      |
| 160 - 179                                | 16        | 3  | 7                   | 6                   | -                            | -                                      |
| 180 - 199                                | (24)      | -  | 9                   | 15                  | -                            | -                                      |
| 200 und mehr                             | 9         | 3  | -                   | 6                   | -                            | -                                      |
| <b>Zahl der Räume</b>                    |           |  |                     |                     |                              |  |
| 1 Raum                                   | 3         | -  | -                   | 3                   | -                            | -                                      |
| 2 Räume                                  | 3         | -  | -                   | -                   | 3                            | -                                      |
| 3 Räume                                  | (19)      | 13   | 6                   | -                   | -                            | -                                      |
| 4 Räume                                  | 30        | 12   | 9                   | 3                   | 6                            | -                                      |
| 5 Räume                                  | 39        | 12   | 18                  | 9                   | -                            | -                                      |
| 6 Räume                                  | (60)      | 6  | (25)                | 25                  | 4                            | -                                      |
| 7 und mehr Räume                         | 64        | 21   | 19                  | 24                  | -                            | -                                      |

Nicht ausgewiesen werden unter „Art der Wohnungsnutzung“ Haushalte in Wohnungen, die als Ferien- und Freizeitwohnungen genutzt werden. Bei der Untergliederung nach den anderen Wohnungsmerkmalen sind diese allerdings enthalten.

Bei den ausgewiesenen Haushaltszahlen sind Haushalte in Diplomatenwohnungen/Wohnungen ausländischer Streitkräfte nur in der "Insgesamt-Zeile" berücksichtigt.

#### 4.2 Haushalte nach Größe des privaten Haushalts und Art der Wohnungsnutzung, Fläche der Wohnung und Zahl der Räume

|  | Insgesamt | Größe des privaten Haushalts |            |            |            |            |                     |
|--|-----------|------------------------------|------------|------------|------------|------------|---------------------|
|  |           | 1 Person                     | 2 Personen | 3 Personen | 4 Personen | 5 Personen | 6 und mehr Personen |
|  | Anzahl    | Anzahl                       | Anzahl     | Anzahl     | Anzahl     | Anzahl     | Anzahl              |
| <b>Insgesamt</b>                         |           |                              |            |            |            |            |                     |
| Insgesamt                                | 218       | 64                           | 84         | 27         | 28         | 12         | 3                   |
| <b>Art der Wohnungsnutzung</b>           |           |                              |            |            |            |            |                     |
| Von Eigentümer/-in bewohnt               | (197)     | 49                           | (78)       | 27         | 28         | 12         | 3                   |
| Zu Wohnzwecken vermietet (auch mietfrei) | (18)      | 12                           | (6)        | -          | -          | -          | -                   |
| <b>Fläche der Wohnung in m²</b>          |           |                              |            |            |            |            |                     |
| Unter 40                                 | -         | -                            | -          | -          | -          | -          | -                   |
| 40 - 59                                  | 6         | 3                            | -          | -          | -          | 3          | -                   |
| 60 - 79                                  | (10)      | 10                           | -          | -          | -          | -          | -                   |
| 80 - 99                                  | 52        | 15                           | 28         | 6          | 3          | -          | -                   |
| 100 - 119                                | 24        | 9                            | 6          | 3          | 6          | -          | -                   |
| 120 - 139                                | (58)      | 18                           | (31)       | 6          | -          | 3          | -                   |
| 140 - 159                                | 19        | 3                            | 6          | 3          | 7          | -          | -                   |
| 160 - 179                                | 16        | 3                            | 7          | -          | 6          | -          | -                   |
| 180 - 199                                | (24)      | -                            | 6          | 9          | 3          | 3          | 3                   |
| 200 und mehr                             | 9         | 3                            | -          | -          | 3          | 3          | -                   |
| <b>Zahl der Räume</b>                    |           |                              |            |            |            |            |                     |
| 1 Raum                                   | 3         | -                            | -          | -          | -          | 3          | -                   |
| 2 Räume                                  | 3         | -                            | 3          | -          | -          | -          | -                   |
| 3 Räume                                  | (19)      | 13                           | 6          | -          | -          | -          | -                   |
| 4 Räume                                  | 30        | 12                           | 12         | 6          | -          | -          | -                   |
| 5 Räume                                  | 39        | 12                           | 18         | 6          | 3          | -          | -                   |
| 6 Räume                                  | (60)      | 6                            | (29)       | 9          | 13         | 3          | -                   |
| 7 und mehr Räume                         | 64        | 21                           | 16         | 6          | 12         | 6          | 3                   |

Nicht ausgewiesen werden unter „Art der Wohnungsnutzung“ Haushalte in Wohnungen, die als Ferien- und Freizeitwohnungen genutzt werden. Bei der Untergliederung nach den anderen Wohnungsmerkmalen sind diese allerdings enthalten.

Bei den ausgewiesenen Haushaltszahlen sind Haushalte in Diplomatenwohnungen/Wohnungen ausländischer Streitkräfte nur in der "Insgesamt-Zeile" berücksichtigt.

## 4.3 Haushalte nach Seniorenstatus des privaten Haushalts und Art der Wohnungsnutzung, Fläche der Wohnung und Zahl der Räume

|  | Insgesamt | Seniorenstatus eines privaten Haushalts      |  |                                |
|--|-----------|--|--|--------------------------------|
|  |           | Haushalte mit ausschließlich Senioren/-innen | Haushalte mit Senioren/-innen und Jüngeren | Haushalte ohne Senioren/-innen |
|  | Anzahl    | Anzahl                                       | Anzahl                                     | Anzahl                         |
| <b>Insgesamt</b>                         |           |  |  |                                |
| Insgesamt                                | 218       | (73)   | 43   | (102)                          |
| <b>Art der Wohnungsnutzung</b>           |           |  |  |                                |
| Von Eigentümer/-in bewohnt               | (197)     | (61)   | 40   | 96                             |
| Zu Wohnzwecken vermietet (auch mietfrei) | (18)      | 9  | 3  | (6)                            |
| <b>Fläche der Wohnung in m²</b>          |           |  |  |                                |
| Unter 40                                 | -         | -  | -  | -                              |
| 40 - 59                                  | 6         | -  | -  | 6                              |
| 60 - 79                                  | (10)      | 6  | -  | (4)                            |
| 80 - 99                                  | 52        | 22   | 9  | 21                             |
| 100 - 119                                | 24        | 12   | 3  | 9                              |
| 120 - 139                                | (58)      | 18   | (19)                                       | 21                             |
| 140 - 159                                | 19        | 3  | -  | 16                             |
| 160 - 179                                | 16        | 6  | -  | 10                             |
| 180 - 199                                | (24)      | 3  | 12   | 9                              |
| 200 und mehr                             | 9         | 3  | -  | 6                              |
| <b>Zahl der Räume</b>                    |           |  |  |                                |
| 1 Raum                                   | 3         | -  | -  | 3                              |
| 2 Räume                                  | 3         | -  | 3  | -                              |
| 3 Räume                                  | (19)      | 6  | 3  | (10)                           |
| 4 Räume                                  | 30        | 12   | 6  | 12                             |
| 5 Räume                                  | 39        | 21   | 6  | 12                             |
| 6 Räume                                  | (60)      | 10   | 16   | 34                             |
| 7 und mehr Räume                         | 64        | 24   | 9  | 31                             |

Nicht ausgewiesen werden unter „Art der Wohnungsnutzung“ Haushalte in Wohnungen, die als Ferien- und Freizeitwohnungen genutzt werden. Bei der Untergliederung nach den anderen Wohnungsmerkmalen sind diese allerdings enthalten.

Bei den ausgewiesenen Haushaltszahlen sind Haushalte in Diplomatenwohnungen/Wohnungen ausländischer Streitkräfte nur in der "Insgesamt-Zeile" berücksichtigt.

## Definitionen

### Verwendete Symbolik

| Symbol   | Erläuterung  |
|--|--|
| –  | Nichts vorhanden <sup>1)</sup>   |
| 0  | Weniger als die Hälfte von 1 in der letzten besetzten Stelle, jedoch mehr als nichts                                 |
| ( )  | Aussagewert eingeschränkt, da der Zahlenwert durch das Geheimhaltungsverfahren relativ stark verändert wurde         |
| .  | Keine Angabe, da der Zahlenwert geheim zu halten ist oder durch das Geheimhaltungsverfahren zu stark verändert wurde |
| Abweichungen in den Summen durch Runden der Zahlen |  |

| Merkmal   | Definition   |
|---|--|
| Anteil der zu Wohnzwecken vermieteten Wohnungen (auch mietfrei) | Der Anteil der zu Wohnzwecken vermieteten Wohnungen (auch mietfrei) stellt den Anteil der zu Wohnzwecken vermieteten (oder mietfrei überlassenen) Wohnungen an allen bewohnten und leer stehenden Wohnungen dar. Nicht berücksichtigt sind: Ferien- und Freizeitwohnungen, Diplomatenwohnungen/ Wohnungen ausländischer Streitkräfte sowie gewerblich genutzte Wohnungen. Die Berechnung erfolgt für Wohnungen in Wohngebäuden (ohne Wohnheime).   |
| Anteil des selbstgenutzten Wohneigentums                        | Der Anteil des selbstgenutzten Wohneigentums stellt den Anteil der von Eigentümerinnen/ Eigentümern bewohnten Wohnungen an allen bewohnten und leer stehenden Wohnungen dar. Nicht berücksichtigt sind: Ferien- und Freizeitwohnungen, Diplomatenwohnungen/ Wohnungen ausländischer Streitkräfte sowie gewerblich genutzte Wohnungen. Die Berechnung erfolgt für Wohnungen in Wohngebäuden (ohne Wohnheime).   |
| Art der Wohnungsnutzung   | <p>Die Art der Wohnungsnutzung beschreibt, ob und von wem (Mieter/-in oder Eigentümer/-in) die Wohnung zum Stichtag genutzt wird.</p> <p><b>Von Eigentümer/-in bewohnt</b></p> <p>► Wenn mindestens eine/-r der Bewohner/-innen Eigentümer/-in der Wohnung ist.</p> <p><b>Zu Wohnzwecken vermietet (auch mietfrei)</b></p> <p>► Wenn keine/-r der Bewohner/-innen Eigentümer/-in der Wohnung ist, unabhängig davon, ob für die Wohnung Miete gezahlt wird oder diese mietfrei überlassen ist.</p> <p><b>Ferien- und Freizeitwohnung</b></p> <p>► Wohnung, in der Personen lediglich ihre Freizeit verbringen (z. B. am Wochenende, während des Urlaubs, der Ferien usw.). Sie kann von einem privaten Eigentümer/ einer privaten Eigentümerin selbst genutzt oder dauerhaft an eine dritte Person zur Freizeitnutzung vermietet (oder kostenlos überlassen) werden. Ferienwohnungen, die ständig gewerblich-hotelmäßig genutzt werden, gehören nicht dazu.</p> <p><b>Leer stehend</b></p> <p>► Wenn die Wohnung am Stichtag 9. Mai 2011 weder zu Wohnzwecken vermietet (auch mietfrei) ist, noch von dem Eigentümer/ der Eigentümerin selbst genutzt wird und auch keine Ferien- und Freizeitwohnung ist. Wenn die Wohnung wegen Umbau/ Modernisierung – bei Weiterbestehen des Mietverhältnisses – vorübergehend nicht genutzt werden kann, gilt diese Wohnung nicht als leer stehend.</p> <p><b>Diplomaten-/ Streitkräftewohnung</b></p> <p>► Eine Diplomatenwohnung/ Wohnung ausländischer Streitkräfte liegt immer dann vor, wenn mindestens einer der Bewohner oder eine der Bewohnerinnen einer ausländischen diplomatischen Vertretung, den ausländischen Streitkräften o. Ä. angehört, unabhängig davon, ob es sich dabei um Eigentümer/-innen oder Mieter/-innen handelt.</p> |

1) Dies kann ggf. durch das angewendete Geheimhaltungsverfahren bedingt sein.

| Merkmal                 | Definition  |
|-------------------------|---|
| Art des Gebäudes        | <p>Das Merkmal gibt die Art des Gebäudes an. Es wird unter anderem unterschieden zwischen Gebäuden, die überwiegend Wohnraum enthalten und Gebäuden, die überwiegend zu Geschäftszwecken genutzt werden.</p> <p><b>Gebäude mit Wohnraum</b></p> <p>► Für längere Dauer errichtete Bauwerke, die entweder vollständig oder teilweise für die Wohnversorgung von Haushalten bestimmt sind. Hierzu zählen auch administrative oder gewerblich genutzte Gebäude, wenn in ihnen mindestens eine zu Wohnzwecken genutzte Wohnung vorhanden ist. Gebäude mit Wohnraum gliedern sich in Wohngebäude und sonstige Gebäude mit Wohnraum.</p> <p><b>Wohngebäude</b></p> <p>► Gebäude, die mindestens zur Hälfte der Gesamtnutzfläche zu Wohnzwecken genutzt werden. Zu den Wohngebäuden gehören auch die Wohnheime (mit eigener Haushaltsführung der Bewohner/-innen).</p> <p><b>Wohngebäude (ohne Wohnheime)</b></p> <p>► Gebäude, die mindestens zur Hälfte der Gesamtnutzfläche zu Wohnzwecken genutzt werden (hier: ohne Wohnheime).</p> <p><b>Wohnheime (mit eigener Haushaltsführung der Bewohner/-innen)</b></p> <p>► Wohnheime sind Wohngebäude, die primär den Wohnbedürfnissen bestimmter Bevölkerungskreise dienen. Wohnheime besitzen Gemeinschaftsräume. Die Bewohner/-innen von Wohnheimen führen einen eigenen Haushalt.</p> <p><b>Sonstige Gebäude mit Wohnraum</b></p> <p>► Gebäude, in denen weniger als die Hälfte der Gesamtnutzfläche für Wohnzwecke genutzt wird, z. B. weil sich im Gebäude überwiegend Läden oder Büros befinden.</p> <p><b>Bewohnte Unterkünfte</b></p> <p>► Bewohnte Unterkünfte sind behelfsmäßige Bauten. Hierzu zählen z. B. Wohnbaracken, Bauwagen, Wohnwagen (z. B. auf Campingplätzen), Gartenlauben, Schrebergartenhütten, Jagdhütten, Weinberghütten, Almhütten, fest verankerte Wohnschiffe und Wohncontainer, sofern diese dauerhaft bewohnt werden.</p> |
| Auskunftspflichtige     | <p>Im Rahmen der Gebäude- und Wohnungszählung waren alle Eigentümer/-innen, Verwalter/-innen sowie sonstigen Verfügungs- und Nutzungsberechtigten der Gebäude und Wohnungen auskunftspflichtig.</p>   |
| Ausstattung der Wohnung | <p>Das Merkmal bezeichnet die Ausstattung in der Wohnung hinsichtlich Badewanne oder Dusche und WC. Ein WC ist eine Toilette mit Wasserspülung. Mit Badewanne/ Dusche sind eine fest eingebaute Badewanne oder eine fest eingebaute Dusche gemeint; diese verfügen über feste Wasserzu- und -abflussrohre.</p> <p>Es wird unterschieden zwischen:</p> <p><b>Badewanne/ Dusche und WC vorhanden</b><br/> <b>Badewanne/ Dusche und WC nicht vorhanden</b><br/> <b>Badewanne/ Dusche vorhanden, WC nicht vorhanden</b><br/> <b>Badewanne/ Dusche nicht vorhanden, WC vorhanden</b></p>   |
| Baujahr                 | <p>Mit Baujahr ist das Jahr der Bezugsfertigstellung des Gebäudes gemeint. Bei komplett zerstörten und wieder aufgebauten Gebäuden gilt das Jahr des Wiederaufbaus als Baujahr.</p> <p>Es werden folgende Klasseneinteilungen verwendet:</p> <p><b>Jahrzwanzigste</b></p> <ul style="list-style-type: none"> <li>– Vor 1950</li> <li>– 1950 – 1969</li> <li>– 1970 – 1989</li> <li>– 1990 und später</li> </ul> <p><b>Mikrozensusklassen:</b></p> <ul style="list-style-type: none"> <li>– Vor 1919</li> <li>– 1919 – 1948</li> <li>– 1949 – 1978</li> <li>– 1979 – 1986</li> <li>– 1987 – 1990</li> <li>– 1991 – 1995</li> <li>– 1996 – 2000</li> <li>– 2001 – 2004</li> <li>– 2005 – 2008</li> <li>– 2009 und später</li> </ul>   |

| Merkmal   | Definition   |
|---|--|
| Durchschnittliche Anzahl der Wohnungen je Wohngebäude | Die durchschnittliche Anzahl der Wohnungen je Wohngebäude ist das Verhältnis zwischen der Gesamtzahl der Wohnungen und der Gesamtzahl der Wohngebäude (ohne Wohnheime). Die Berechnung erfolgt für Wohnungen in Wohngebäuden (ohne Wohnheime).   |
| Durchschnittliche Wohnungsgröße in m <sup>2</sup>     | Die durchschnittliche Wohnungsgröße in m <sup>2</sup> ist das Verhältnis zwischen der Gesamtfläche in m <sup>2</sup> und der Gesamtzahl der Wohnungen. Nicht berücksichtigt sind: Diplomatenwohnungen/ Wohnungen ausländischer Streitkräfte sowie gewerblich genutzte Wohnungen. Die Berechnung erfolgt für Wohnungen in Wohngebäuden (ohne Wohnheime).  |
| Eigentümerquote                                       | Die Eigentümerquote stellt den Anteil der von Eigentümerinnen/ Eigentümern bewohnten Wohnungen an allen bewohnten Wohnungen dar. Nicht berücksichtigt sind: Leer stehende Wohnungen, Ferien- und Freizeitwohnungen, Diplomatenwohnungen/ Wohnungen ausländischer Streitkräfte sowie gewerblich genutzte Wohnungen. Die Berechnung erfolgt für Wohnungen in Wohngebäuden (ohne Wohnheime).  |
| Eigentumsform des Gebäudes                            | <p>Das Merkmal bildet ab, wem das Eigentum an dem Gebäude (nicht der einzelnen Wohnung) rechtlich zusteht. Dies können Privatpersonen oder juristische Personen sein.</p> <p><b>Gemeinschaft von Wohnungseigentümern/ -innen</b></p> <p>► Gilt für Gebäude mit Eigentumswohnungen, in denen den Eigentümern/-innen Sondereigentum an einer Wohnung in Verbindung mit dem Miteigentumsanteil am gemeinschaftlichen Eigentum zusteht.</p> <p><b>Privatperson/-en</b></p> <p>► Alle natürlichen Personen. Dies können Einzelpersonen, Paare oder sonstige Gruppen von Personen sein, z. B. Erbengemeinschaften.</p> <p><b>Wohnungsgenossenschaft</b></p> <p>► Alle Wohnungsunternehmen, die die Rechtsform einer Genossenschaft haben.</p> <p><b>Kommune oder Kommunales Wohnungsunternehmen</b></p> <p>► Unternehmen oder Einrichtung, bei denen die Kommune mit mehr als 50 % Nennkapital oder Stimmrecht beteiligt ist.</p> <p><b>Privatwirtschaftliches Wohnungsunternehmen</b></p> <p>► Alle privatrechtlichen Wohnungsunternehmen ohne Genossenschaften.</p> <p><b>Anderes privatwirtschaftliches Unternehmen</b></p> <p>► Alle privatrechtlichen Unternehmen, in deren Eigentum sich Wohnungen befinden, deren primärer Erwerbszweck aber nicht die Wohnungsvermietung ist (z. B. Banken, Versicherungen, Fonds).</p> <p><b>Bund oder Land</b></p> <p>► Unternehmen oder Einrichtung, bei denen der Bund oder das Land mit mehr als 50 % Nennkapital oder Stimmrecht beteiligt ist.</p> <p><b>Organisation ohne Erwerbszweck</b></p> <p>► z. B. Kirche</p> |
| Erhebungseinheiten                                    | Bei der Gebäude- und Wohnungszählung wurden alle Gebäude mit Wohnraum, bewohnte Unterkünfte und Wohnungen erhoben.   |
| Fläche der Wohnung in m <sup>2</sup>                  | <p>Grundfläche der gesamten Wohnung in m<sup>2</sup>. Zur Wohnung zählen auch außerhalb des eigentlichen Wohnungsabschlusses liegende Räume (z. B. Mansarden) sowie zu Wohnzwecken ausgebauter Keller- und Bodenräume.</p> <p>Zur Ermittlung der Wohnfläche sind anzurechnen:</p> <ul style="list-style-type: none"> <li>– voll: die Grundflächen von Räumen/ Raumteilen mit einer lichten Höhe von mindestens 2 Metern;</li> <li>– zur Hälfte: die Grundflächen von Räumen/ Raumteilen mit einer lichten Höhe von mindestens 1 Meter, aber weniger als 2 Metern; unbeheizbare Wintergärten, Schwimmbäder und ähnliche nach allen Seiten geschlossene Räume;</li> <li>– in der Regel zu einem Viertel, höchstens jedoch zur Hälfte: die Flächen von Balkonen, Loggien, Dachgärten, Terrassen.</li> </ul> <p>Die Fläche wird in 20 m<sup>2</sup>-Intervallen angegeben.</p>   |



| Merkmal                      | Definition   |
|------------------------------|--|
| Gebäudetyp                   | <p>Das Merkmal gibt die Bauart des Gebäudes an.</p> <p><b>Freistehendes Haus</b></p> <p>► Freistehendes Gebäude, unabhängig davon, ob es sich um ein Ein- oder Mehrfamilienhaus handelt.</p> <p><b>Doppelhaushälfte</b></p> <p>► Gebäude, das mit genau einem anderen Gebäude aneinander gebaut ist, unabhängig davon, ob es sich dabei um Ein- oder Mehrfamilienhäuser handelt.</p> <p><b>Gereihtes Haus</b></p> <p>► Gebäude, das mit mindestens zwei anderen Gebäuden aneinander gebaut ist, unabhängig davon, ob es sich dabei um Ein- oder Mehrfamilienhäuser handelt. Die Gebäude müssen nicht baugleich sein, sie können auch seitlich oder in der Höhe versetzt sein. Reiheneckhäuser zählen auch hierzu.</p> <p><b>Anderer Gebäudetyp</b></p> <p>► Alle Arten von Gebäuden, die nicht freistehendes Haus, Doppel- oder Reihnhaus sind sowie alle Arten von bewohnten Unterkünften.</p>  |
| Größe des privaten Haushalts | <p>Dieses Merkmal gibt die Anzahl der in einem privaten Haushalt lebenden Personen an.</p> <p><b>1 Person</b></p> <p><b>2 Personen</b></p> <p><b>3 Personen</b></p> <p><b>4 Personen</b></p> <p><b>5 Personen</b></p> <p><b>6 und mehr Personen</b></p>  |
| Heizungsart                  | <p>Das Merkmal bezeichnet die überwiegende Heizungsart im Gebäude.</p> <p><b>Fernheizung (Fernwärme)</b></p> <p>► Das Gebäude wird von einem zentralen Fernheizwerk aus mit Wärme versorgt (sog. Fernwärme).</p> <p><b>Etagenheizung</b></p> <p>► Unter einer Etagenheizung versteht man eine zentrale Heizanlage für sämtliche Räume einer abgeschlossenen Wohnung, wobei sich die Heizquelle meist innerhalb dieser Wohnung befindet, z. B. Gastherme.</p> <p><b>Blockheizung</b></p> <p>► Eine Blockheizung liegt vor, wenn ein Häuserblock durch ein zentrales Heizsystem beheizt wird und die Heizquelle sich in bzw. an einem der Gebäude oder in deren unmittelbarer Nähe befindet (sog. Nahwärme).</p> <p><b>Zentralheizung</b></p> <p>► Bei einer Zentralheizung werden sämtliche Wohneinheiten eines Gebäudes von einer zentralen Heizstelle, die sich innerhalb des Gebäudes (in der Regel im Keller) befindet, beheizt.</p> <p><b>Einzel-/ Mehrraumöfen (auch Nachtspeicherheizung)</b></p> <p>► Einzelöfen (z. B. Kohle- oder Nachtspeicheröfen) beheizen jeweils nur einen Raum, in dem sie stehen. In der Regel sind sie fest installiert. Ein Mehrraumofen (z. B. Kachelofen) beheizt gleichzeitig mehrere Räume (auch durch Luftkanäle).</p> <p><b>Keine Heizung im Gebäude oder in den Wohnungen</b></p> |
| Kernfamilie                  | <p>Eine Kernfamilie besteht aus zwei oder mehr Personen, die zu demselben privaten Haushalt gehören und setzt sich zusammen aus der Bezugsperson des privaten Haushalts – das heißt eine nach Alter, Familienstand und Geschlecht festgelegte zentrale Person des privaten Haushalts – und mindestens einer weiteren Person, z. B. der Partnerin/ dem Partner oder einem Kind der Bezugsperson. Dieses Familienkonzept beschränkt die Beziehungen zwischen Vorfahren und Nachfahren auf direkte Beziehungen (ersten Grades), das heißt auf Beziehungen zwischen Eltern und Kindern.</p>  |
| Kind                         | <p>Unter Kind ist ein leiblicher Sohn bzw. ein Stief- oder Adoptivsohn oder eine leibliche Tochter bzw. eine Stief- oder Adoptivtochter (ungeachtet des Alters) zu verstehen, dessen bzw. deren üblicher Aufenthaltsort sich im privaten Haushalt mindestens eines Elternteils befindet und ein Elternteil Bezugsperson und/ oder Partner/-in der Bezugsperson ist.</p>  |
| Leerstandsquote (Wohnungen)  | <p>Die Leerstandsquote (Wohnungen) stellt den Anteil der leer stehenden Wohnungen an allen bewohnten und leer stehenden Wohnungen dar. Nicht berücksichtigt sind: Ferien- und Freizeitwohnungen, Diplomatenwohnungen/ Wohnungen ausländischer Streitkräfte sowie gewerblich genutzte Wohnungen. Die Berechnung erfolgt für Wohnungen in Wohngebäuden (ohne Wohnheime).</p>   |

| Merkmal                                 | Definition   |
|---|--|
| Paar                                    | Der Begriff Paar umfasst Paare in einer Ehe, Paare in einer eingetragenen Lebenspartnerschaft und Paare in einer nichtehelichen Lebensgemeinschaft, die jeweils in einem privaten Haushalt zusammenleben. Ein Ehepaar ist ein gemäß gesetzlichem Familienstand zum Stichtag verheiratetes verschiedengeschlechtliches Paar in einem privaten Haushalt. Eine eingetragene Lebenspartnerschaft ist ein gemäß gesetzlichem Familienstand zum Stichtag rechtlich anerkanntes gleichgeschlechtliches Paar in einem privaten Haushalt. Eine nichteheliche Lebensgemeinschaft ist ein gemischtgeschlechtliches Paar in einem privaten Haushalt, das gemäß gesetzlichem Familienstand zum Stichtag nicht miteinander verheiratet war.  |
| Privater Haushalt                       | Ein privater Haushalt besteht aus mindestens einer Person. Zugrunde gelegt wird das „Konzept des gemeinsamen Wohnens“. Alle Personen, die unabhängig von ihrem Wohnstatus (Haupt-/Nebenwohnsitz) gemeinsam in einer Wohnung leben, gelten als Mitglieder desselben privaten Haushalts, sodass es einen privaten Haushalt pro belegter Wohnung gibt. Personen in Gemeinschafts- und Anstaltsunterkünften sind hier nicht enthalten, sondern nur Personen, die eine eigene Haushaltsführung aufweisen. Eine Person des privaten Haushalts wird als Bezugsperson – das heißt eine nach Alter, Familienstand und Geschlecht festgelegte zentrale Person des privaten Haushalts – bestimmt. Ausgehend von dieser Person werden der Haushaltstyp und die Stellung der weiteren Personen im privaten Haushalt bestimmt.   |
| Regionalschlüssel                       | <p>Der Regionalschlüssel kennzeichnet die hierarchische Struktur aller Verwaltungsebenen. Er wird einheitlich von den Statistischen Ämtern des Bundes und der Länder vergeben.</p> <p>Der Regionalschlüssel gliedert sich wie folgt:</p> <ul style="list-style-type: none"> <li>1. – 2. Stelle = Kennzahl des Bundeslandes</li> <li>3. Stelle = Kennzahl des Regierungsbezirks</li> <li>4. – 5. Stelle = Kennzahl des Kreises bzw. der kreisfreien Stadt</li> <li>6. – 9. Stelle = Verbandsschlüssel (in Brandenburg: Ämterschlüssel)</li> <li>10. – 12. Stelle = Gemeindekennzahl</li> </ul> <p>Der vierstellige Verbandsschlüssel weist durch die führende Ziffer auf die Art der Gemeinde hin:</p> <ul style="list-style-type: none"> <li>0 = verbandsfreie Gemeinde (in Brandenburg: amtsfreie Gemeinde),</li> <li>5 = verbandsangehörige Gemeinde (in Brandenburg: amtsangehörige Gemeinde),</li> <li>9 = gemeindefreies Gebiet.</li> </ul> <p>Die gemeindefreien Gebiete sind für den Zensus 2011 nicht relevant.</p> <p>Die Verwaltungsebene Regierungsbezirk ist nur für folgende Bundesländer verfügbar: Baden-Württemberg, Bayern, Hessen, Niedersachsen (hier: Statistische Region), Nordrhein-Westfalen und Sachsen.</p> <p>Die Verwaltungsebene Gemeindeverband ist nur für folgende Bundesländer verfügbar: Brandenburg (hier: Ämter), Mecklenburg-Vorpommern, Niedersachsen (hier: Samtgemeinde), Rheinland-Pfalz, Sachsen, Sachsen-Anhalt, Schleswig-Holstein und Thüringen.</p> |
| Seniorenstatus eines privaten Haushalts | <p>Dargelegt wird die Haushaltstruktur aller privaten Haushalte, wobei dies hier in Abhängigkeit vom Alter der in einem privaten Haushalt wohnhaften Personen erfolgt. Als Senioren/-innen gelten diejenigen Personen, welche zum Zensusstichtag 9. Mai 2011 das 65. Lebensjahr vollendet haben.</p> <p><b>Haushalte mit ausschließlich Senioren/-innen</b></p> <p><b>Haushalte mit Senioren/-innen und Jüngeren</b></p> <p><b>Haushalte ohne Senioren/-innen</b></p>  |
| Stichtagsbezogenheit der Merkmale       | Stichtag der Gebäude- und Wohnungszählung war der 9. Mai 2011. Alle Angaben beziehen sich auf diesen Zeitpunkt.  |

| Merkmal                                       | Definition   |
|---|--|
| Typ des privaten Haushalts<br>(nach Familien) | <p>Dieses Merkmal beschreibt, in welcher Konstellation die Personen eines privaten Haushalts gemeinschaftlich leben, mit Fokus auf die Existenz von Kindern im privaten Haushalt.</p> <p><b>Eiipersonenhaushalte (Singlehaushalte)</b></p> <p>► Ein Eiipersonenhaushalt bezeichnet einen privaten Haushalt mit einer allein lebenden Person.</p> <p><b>Paare ohne Kind(er)</b></p> <p><b>Paare mit Kind(ern)</b></p> <p><b>Alleinerziehende Elternteile</b></p> <p>► Eine alleinerziehende Mutter oder ein alleinerziehender Vater ist ein Elternteil ohne Partner/-in mit mindestens einem Kind innerhalb eines privaten Haushalts.</p> <p><b>Mehrpersonenhaushalte ohne Kernfamilie</b></p> <p>► Unter Mehrpersonenhaushalten ohne Kernfamilie werden alle anderen privaten Mehrpersonenhaushalte zusammengefasst, die durch die zuvor genannten Kategorien nicht abgedeckt sind, wie etwa nicht eingetragene Lebenspartnerschaften gleichgeschlechtlicher Paare, Wohngemeinschaften, Großeltern-Enkel-Haushalte ohne Elternteile etc.</p> |
| Wohnung                                       | <p>Unter einer Wohnung sind nach außen abgeschlossene, zu Wohnzwecken bestimmte, in der Regel zusammenliegende Räume zu verstehen, die die Führung eines eigenen Haushalts ermöglichen und nicht vollständig für gewerbliche Zwecke genutzt werden.</p> <p>Eine Wohnung muss nicht notwendigerweise eine Küche oder Kochnische enthalten.</p> <p>Wohnungen haben einen eigenen Eingang unmittelbar vom Freien, von einem Treppenhaus oder einem Vorraum. Zur Wohnung können aber auch außerhalb des eigentlichen Wohnungsabschlusses liegende, zu Wohnzwecken ausgebaute Keller- oder Bodenräume (z. B. Mansarden) gehören.</p>  |
| Zahl der Räume                                | <p>Die Zahl der Räume umfasst alle Wohn-, Ess- und Schlafzimmer und andere separate Räume (z. B. bewohnbare Keller- und Bodenräume) von mindestens 6 m<sup>2</sup> Größe sowie abgeschlossene Küchen, unabhängig von deren Größe. Bad, Toilette, Flur und Wirtschaftsräume werden grundsätzlich nicht mitgezählt. Ein Wohnzimmer mit einer Essecke, Schlafnische oder Kochnische ist als ein Raum zu zählen. Dementsprechend bestehen Wohnungen, in denen es keine bauliche Trennung der einzelnen Wohnbereiche gibt (z. B. sogenannte „Loftwohnungen“), aus nur einem Raum.</p> <p><b>1 Raum</b></p> <p><b>2 Räume</b></p> <p><b>3 Räume</b></p> <p><b>4 Räume</b></p> <p><b>5 Räume</b></p> <p><b>6 Räume</b></p> <p><b>7 und mehr Räume</b></p>   |

## **Herausgeber**

Statistisches Landesamt Rheinland-Pfalz  
Mainzer Straße 14-16  
56130 Bad Ems

## **Auskunftsdienst**

E-Mail: [info@statistik.rlp.de](mailto:info@statistik.rlp.de)  
Telefon: 02603 71-4444  
Telefax: 02603 71-19 4444

## **Copyright**

© Statistisches Landesamt Rheinland-Pfalz  
Bad Ems 2014

Vervielfältigung und Verbreitung mit Quellenangabe gestattet.





Rheinland-Pfalz

STATISTISCHES LANDESAMT



# zensus 2011

## **Gebäude und Wohnungen sowie Wohnverhältnisse der Haushalte**

Gemeinde  
Feusdorf

am 9. Mai 2011

Ergebnisse des Zensus 2011



## Inhaltsverzeichnis

|   |    |
|---|----|
| Einführung .....  | 4  |
| Rechtliche Grundlagen .....   | 4  |
| Methode .....   | 4  |
| Systematik von Gebäuden und Wohnungen .....   | 5  |
| Tabellen  |    |
| 1.1 Gebäude mit Wohnraum und Wohnungen in Gebäuden mit Wohnraum<br>nach Baujahr, Gebäudetyp, Zahl der Wohnungen, Eigentumsform und Heizungsart .....        | 6  |
| 1.2 Gebäude mit Wohnraum nach Baujahr und Gebäudeart, Gebäudetyp,<br>Zahl der Wohnungen, Eigentumsform und Heizungsart .....                                | 8  |
| 1.3.1 Gebäude mit Wohnraum nach regionaler Einheit und Baujahr, Gebäudeart,<br>Gebäudetyp, Zahl der Wohnungen, Eigentumsform und Heizungsart .....          | 10 |
| 1.3.2 Gebäude mit Wohnraum nach regionaler Einheit und Baujahr, Gebäudeart,<br>Gebäudetyp, Zahl der Wohnungen, Eigentumsform und Heizungsart – in % – ..... | 12 |
| 2.1 Wohnungen in Gebäuden mit Wohnraum nach Art der Nutzung,<br>Fläche der Wohnung, Zahl der Räume und Ausstattung .....                                    | 14 |
| 2.2.1 Wohnungen in Gebäuden mit Wohnraum nach regionaler Einheit und<br>Art der Nutzung, Fläche der Wohnung, Zahl der Räume und Ausstattung .....           | 15 |
| 2.2.2 Wohnungen in Gebäuden mit Wohnraum nach regionaler Einheit und<br>Art der Nutzung, Fläche der Wohnung, Zahl der Räume und Ausstattung – in % – .....  | 16 |
| 3.1 Gebäude- und Wohnungskennzahlen im regionalen Vergleich .....   | 17 |
| 3.2 Weitere Wohnungskennzahlen im regionalen Vergleich .....  | 20 |
| 4.1 Haushalte nach Typ des privaten Haushalts (nach Familien) und Art der Wohnungs-<br>nutzung, Fläche der Wohnung und Zahl der Räume .....                 | 23 |
| 4.2 Haushalte nach Größe des privaten Haushalts und Art der Wohnungsnutzung,<br>Fläche der Wohnung und Zahl der Räume .....                                 | 24 |
| 4.3 Haushalte nach Seniorenstatus des privaten Haushalts und Art der Wohnungsnutzung,<br>Fläche der Wohnung und Zahl der Räume .....                        | 25 |
| Definitionen .....  | 26 |

## Einführung

Der Zensus 2011 ist eine Bevölkerungs-, Gebäude- und Wohnungszählung. Dabei werden – soweit möglich – bereits vorhandene Daten aus Verwaltungsregistern für statistische Zwecke genutzt. Eine Haushaltebefragung auf Stichprobenbasis, eine Vollerhebung aller an Anschriften mit Sonderbereichen lebenden Personen (Wohnheime und Gemeinschaftsunterkünfte) sowie eine postalische Befragung zu Gebäude- und Wohnungsdaten bei den Eigentümerinnen und Eigentümern oder Verwalterinnen und Verwaltern ergänzen und korrigieren die Informationen aus den Registern. Eine traditionelle Volkszählung inklusive einer Gebäude- und Wohnungszählung wurde in den alten Bundesländern letztmalig 1987, in der DDR letztmalig 1981 durchgeführt. Eine Gebäude- und Wohnungszählung fand nach der Wiedervereinigung nur in den neuen Bundesländern im Jahr 1995 statt.

Ziel des Zensus 2011 war zum einen die Ermittlung der amtlichen Einwohnerzahlen zum Stichtag 9. Mai 2011. Zum anderen wurden wichtige Strukturinformationen erhoben, welche eine umfassende Datengrundlage bieten, wie die Menschen in Deutschland leben, wohnen und arbeiten.

Die vorliegende Publikation präsentiert Ergebnisse des Zensus 2011 zu den Themen Gebäude, Wohnungen und Wohnverhältnisse von Haushalten nach Abschluss der Datenaufbereitung.

## Rechtliche Grundlagen

Die rechtlichen Grundlagen des Zensus 2011 bilden

- die Verordnung Europäische Gemeinschaft (EG) Nummer 763/2008 des Europäischen Parlaments und des Rates vom 9. Juli 2008 über Volks- und Wohnungszählungen,
- das Zensusvorbereitungsgesetz (ZensVorbG 2011),
- das Zensusgesetz 2011 (ZensG 2011),
- die Stichprobenverordnung Zensusgesetz 2011 (StichprobenV),
- sowie die jeweiligen landesrechtlichen Regelungen zur Ausführung des ZensG 2011.

Nach § 1 Abs. 1 ZensG 2011 führten die Statistischen Ämter des Bundes und der Länder eine Bevölkerungs-, Gebäude- und Wohnungszählung (Zensus) mit Stand zum 9. Mai 2011 (Berichtszeitpunkt) als Bundesstatistik durch.

Gemäß § 1 Abs. 3 ZensG 2011 dient der Zensus unter anderem der Gewinnung von Grunddaten für das Gesamtsystem der amtlichen Statistik sowie von Strukturdaten über die Bevölkerung als Datengrundlage für vielfältige politische Entscheidungen.

Die nachstehend veröffentlichten Ergebnisse wurden auf Basis folgender Erhebungen und statistischer Verfahren ermittelt:

- Daten aus der Gebäude- und Wohnungszählung (§ 6 ZensG 2011),
- Daten aus der Zusammenführung der Datensätze und Haushaltegenerierung (§ 9 Abs. 3 ZensG 2011).

## Methode

Da es in Deutschland zu Gebäude- und Wohnungsdaten keine flächendeckenden Register gibt, wurden die Angaben zu Gebäuden und Wohnungen durch eine postalische Befragung der Eigentümerinnen und Eigentümer oder Verwalterinnen und Verwalter von Gebäuden und Wohnungen sowie bewohnten Unterkünften gewonnen. Die zum Stichtag 9. Mai 2011 als Vollerhebung durchgeführte Gebäude- und Wohnungszählung liefert Informationen zu Gebäuden mit Wohnraum sowie zu den darin befindlichen Wohnungen. Zu rein gewerblich genutzten Objekten werden keine Informationen angeboten.



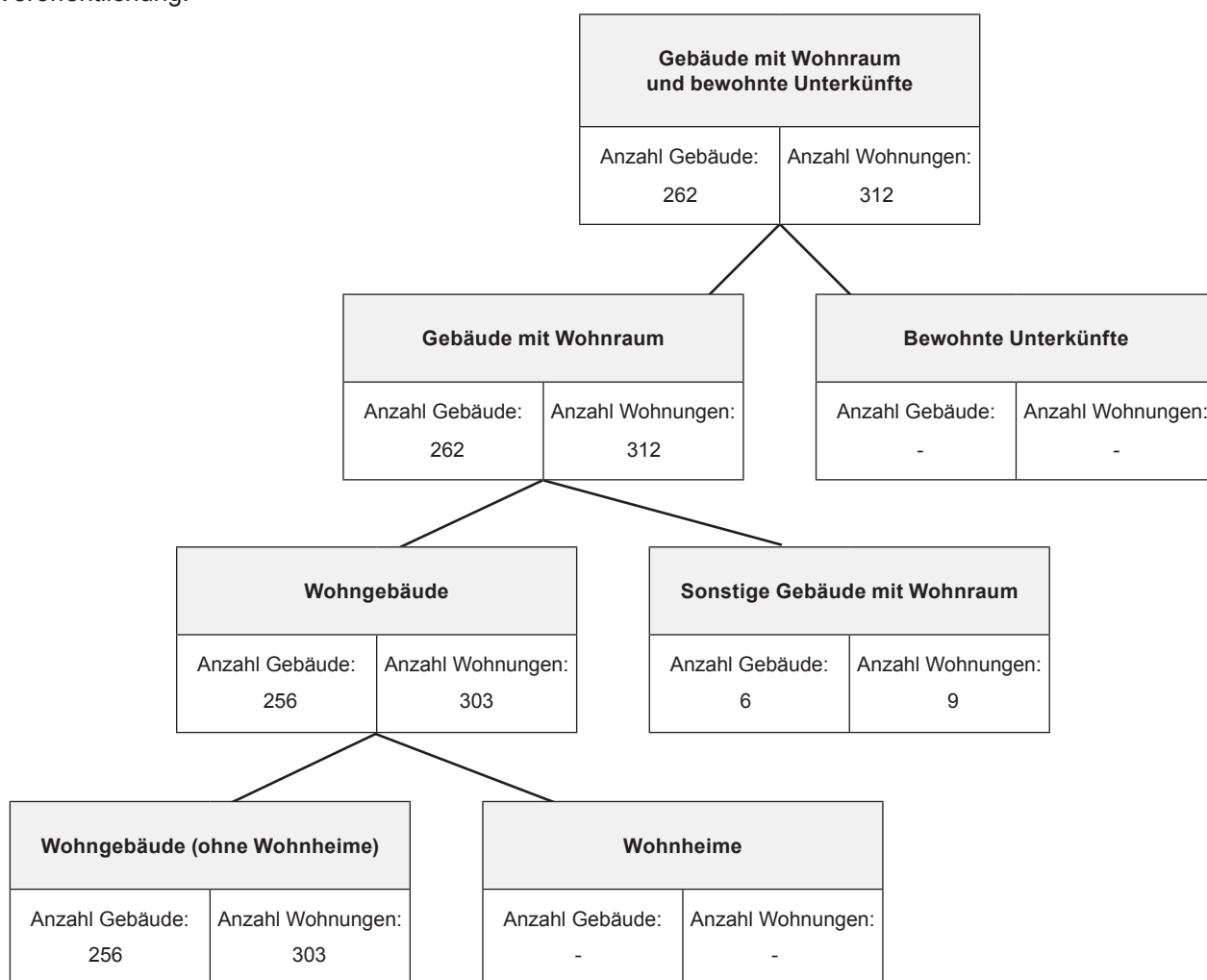
Durch das statistische Verfahren der Haushaltegenerierung stehen nicht nur die gesammelten Informationen zu Bevölkerung, Gebäuden und Wohnungen zur Verfügung, sondern zusätzlich auch Angaben zu Haushalts- und Familienstrukturen. Dabei wurden anschriftenweise Personen zu Haushalten zusammengefasst und den in der Gebäude- und Wohnungszählung erfassten Wohnungen zugeordnet. Die Haushaltegenerierung bildet daher die Wohnhaushalte an einer Anschrift ab. Die Zahl der Haushalte kann von der Zahl der bewohnten Wohnungen abweichen, da ein Haushalt beispielsweise bei Umzügen vorübergehend mehrere Wohnungen nutzen kann.

Bei allen Veröffentlichungen der amtlichen Statistik in Deutschland sind die Einzelangaben der Befragten grundsätzlich geheim zu halten (§ 16 Bundesstatistikgesetz). Bei allen Ergebnisbestandteilen aus Registerauszählungen oder Vollerhebungen des Zensus 2011 erfolgt die Geheimhaltung durch das maschinelle, datenverändernde Verfahren SAFE (Verfahren zur **s**icheren **A**nonymisierung für **E**inzeldaten). Dieses Verfahren stellt sicher, dass bereits vor Erstellung einer Ergebnistabelle kein Datensatz vorhanden ist, welcher Rückschlüsse auf Einzelfälle zulässt.

Weiterführende methodische Informationen zum Zensusmodell und zur Geheimhaltung stehen unter [www.zensus2011.de](http://www.zensus2011.de) zur Verfügung.

## Systematik von Gebäuden und Wohnungen

Im Rahmen des Zensus 2011 werden die Gebäude und Wohnungen nach der Art des Gebäudes in hierarchischen Strukturen abgebildet. Nachstehende Abbildung zeigt die Ergebnisse für die regionale Einheit dieser Veröffentlichung.



Die Ergebnisse zur Gebäude- und Wohnungszählung betrachten ausschließlich Gebäude mit Wohnraum. Bewohnte Unterkünfte bleiben daher für die Ergebnistabellen unberücksichtigt.

### 1.1 Gebäude mit Wohnraum und Wohnungen in Gebäuden mit Wohnraum nach Baujahr, Gebäudetyp, Zahl der Wohnungen, Eigentumsform und Heizungsart

|  | Gebäude mit Wohnraum |           | darunter    |           |
|--|----------------------|-----------|-------------|-----------|
|  | Gebäude              | Wohnungen | Wohngebäude |           |
|  |                      |           | Gebäude     | Wohnungen |
|  | Anzahl               | Anzahl    | Anzahl      | Anzahl    |
| <b>Insgesamt</b>                             |                      |           |             |           |
| Insgesamt                                    | 262                  | 312       | 256         | 303       |
| <b>Baujahr</b>                               |                      |           |             |           |
| Vor 1919                                     | (41)                 | (50)      | (41)        | (47)      |
| 1919 - 1948                                  | 16                   | 16        | 16          | 16        |
| 1949 - 1978                                  | 112                  | 134       | 109         | 131       |
| 1979 - 1986                                  | (28)                 | (34)      | (28)        | (34)      |
| 1987 - 1990                                  | 23                   | 23        | 20          | 20        |
| 1991 - 1995                                  | 20                   | 26        | 20          | 26        |
| 1996 - 2000                                  | 12                   | 19        | 12          | 19        |
| 2001 - 2004                                  | 6                    | 6         | 6           | 6         |
| 2005 - 2008                                  | 4                    | 4         | 4           | 4         |
| 2009 und später                              | -                    | -         | -           | -         |
| <b>Gebäudetyp nach Zahl der Wohnungen</b>    |                      |           |             |           |
| Freistehendes Haus Insgesamt                 | 240                  | 287       | 234         | 281       |
| mit 1 Wohnung                                | (193)                | (193)     | (187)       | (187)     |
| mit 2 Wohnungen                              | (38)                 | (72)      | (38)        | (72)      |
| mit 3 und mehr Wohnungen                     | 9                    | 22        | 9           | 22        |
| Doppelhaushälfte Insgesamt                   | 13                   | 16        | 13          | 13        |
| mit 1 Wohnung                                | 10                   | 10        | 10          | 10        |
| mit 2 Wohnungen                              | 3                    | 6         | 3           | 3         |
| mit 3 und mehr Wohnungen                     | -                    | -         | -           | -         |
| Gereihtes Haus Insgesamt                     | 6                    | 6         | 6           | 6         |
| mit 1 Wohnung                                | 6                    | 6         | 6           | 6         |
| mit 2 Wohnungen                              | -                    | -         | -           | -         |
| mit 3 und mehr Wohnungen                     | -                    | -         | -           | -         |
| Anderer Gebäudetyp Insgesamt                 | 3                    | 3         | 3           | 3         |
| mit 1 Wohnung                                | 3                    | 3         | 3           | 3         |
| mit 2 Wohnungen                              | -                    | -         | -           | -         |
| mit 3 und mehr Wohnungen                     | -                    | -         | -           | -         |
| <b>Zahl der Wohnungen im Gebäude</b>         |                      |           |             |           |
| 1 Wohnung                                    | 212                  | 212       | (206)       | (206)     |
| 2 Wohnungen                                  | (41)                 | (78)      | (41)        | (75)      |
| 3 - 6 Wohnungen                              | 9                    | 22        | 9           | 22        |
| 7 - 12 Wohnungen                             | -                    | -         | -           | -         |
| 13 und mehr Wohnungen                        | -                    | -         | -           | -         |
| <b>Eigentumsform des Gebäudes</b>            |                      |           |             |           |
| Gemeinschaft von Wohnungseigentümern/-innen  | 12                   | 24        | 12          | 21        |
| Privatperson/-en                             | 250                  | 288       | 244         | 282       |
| Wohnungsgenossenschaft                       | -                    | -         | -           | -         |
| Kommune oder kommunales Wohnungsunternehmen  | -                    | -         | -           | -         |
| Privatwirtschaftliches Wohnungsunternehmen   | -                    | -         | -           | -         |
| Anderes privatwirtschaftliches Unternehmen   | -                    | -         | -           | -         |
| Bund oder Land                               | -                    | -         | -           | -         |
| Organisation ohne Erwerbszweck (z.B. Kirche) | -                    | -         | -           | -         |

Noch: 1.1 Gebäude mit Wohnraum und Wohnungen in Gebäuden mit Wohnraum nach Baujahr, Gebäudetyp,  
Zahl der Wohnungen, Eigentumsform und Heizungsart

|   | Gebäude mit Wohnraum |           | darunter    |           |
|---|----------------------|-----------|-------------|-----------|
|   |                      |           | Wohngebäude |           |
|   | Gebäude              | Wohnungen | Gebäude     | Wohnungen |
|   | Anzahl               | Anzahl    | Anzahl      | Anzahl    |
| <b>Heizungsart</b>                                  |                      |           |             |           |
| Fernheizung (Fernwärme)                             | 16                   | 16        | 16          | 16        |
| Etagenheizung                                       | 3                    | 9         | 3           | 9         |
| Blockheizung  | -                    | -         | -           | -         |
| Zentralheizung                                      | 219                  | 254       | 213         | 245       |
| Einzel-/Mehrraumöfen (auch<br>Nachtspeicherheizung) | 24                   | 33        | 24          | 33        |
| Keine Heizung im Gebäude oder in den<br>Wohnungen   | -                    | -         | -           | -         |

Bei den ausgewiesenen Wohnungszahlen sind gewerblich genutzte Wohnungen nicht, Diplomatenwohnungen/Wohnungen ausländischer Streitkräfte nur in der „Insgesamt-Zeile“ berücksichtigt.

Die ausgewiesenen Zahlen zu „Gebäudetyp nach Zahl der Wohnungen“ und „Zahl der Wohnungen im Gebäude“ können Abweichungen zwischen der Anzahl der Gebäude und der entsprechenden Zahl der Wohnungen in diesen Gebäuden aufweisen. Dies ist auf das beim Zensus 2011 eingesetzte Geheimhaltungsverfahren zurückzuführen sowie auf die in den Wohnungsauswertungen nicht berücksichtigten Diplomatenwohnungen/Wohnungen ausländischer Streitkräfte bzw. gewerblich genutzten Wohnungen.

## 1.2 Gebäude mit Wohnraum nach Baujahr und Gebäudeart, Gebäudetyp, Zahl der Wohnungen, Eigentumsform und Heizungsart

|  | Insgesamt | Baujahr (Jahrzwanzigste) |             |             |                 |
|--|-----------|--------------------------|-------------|-------------|-----------------|
|  |           | Vor 1950                 | 1950 - 1969 | 1970 - 1989 | 1990 und später |
|  | Anzahl    | Anzahl                   | Anzahl      | Anzahl      | Anzahl          |
| <b>Insgesamt</b>                             |           |                          |             |             |                 |
| Insgesamt                                    | 262       | (57)                     | 57          | (97)        | 51              |
| <b>Art des Gebäudes</b>                      |           |                          |             |             |                 |
| Gebäude mit Wohnraum                         | 262       | (57)                     | 57          | (97)        | 51              |
| Wohngebäude                                  | 256       | (57)                     | 54          | (97)        | 48              |
| Wohngebäude (ohne Wohnheime)                 | 256       | (57)                     | 54          | (97)        | 48              |
| Wohnheime                                    | -         | -                        | -           | -           | -               |
| Sonstige Gebäude mit Wohnraum                | 6         | -                        | 3           | -           | 3               |
| <b>Gebäudetyp nach Zahl der Wohnungen</b>    |           |                          |             |             |                 |
| Freistehendes Haus Insgesamt                 | 240       | 38                       | 57          | (97)        | 48              |
| mit 1 Wohnung                                | (193)     | 29                       | 44          | (79)        | 41              |
| mit 2 Wohnungen                              | (38)      | 9                        | 10          | 12          | 7               |
| mit 3 und mehr Wohnungen                     | 9         | -                        | 3           | 6           | -               |
| Doppelhaushälfte Insgesamt                   | 13        | 10                       | -           | -           | 3               |
| mit 1 Wohnung                                | 10        | 7                        | -           | -           | 3               |
| mit 2 Wohnungen                              | 3         | 3                        | -           | -           | -               |
| mit 3 und mehr Wohnungen                     | -         | -                        | -           | -           | -               |
| Gereihtes Haus Insgesamt                     | 6         | 6                        | -           | -           | -               |
| mit 1 Wohnung                                | 6         | 6                        | -           | -           | -               |
| mit 2 Wohnungen                              | -         | -                        | -           | -           | -               |
| mit 3 und mehr Wohnungen                     | -         | -                        | -           | -           | -               |
| Anderer Gebäudetyp Insgesamt                 | 3         | 3                        | -           | -           | -               |
| mit 1 Wohnung                                | 3         | 3                        | -           | -           | -               |
| mit 2 Wohnungen                              | -         | -                        | -           | -           | -               |
| mit 3 und mehr Wohnungen                     | -         | -                        | -           | -           | -               |
| <b>Zahl der Wohnungen im Gebäude</b>         |           |                          |             |             |                 |
| 1 Wohnung                                    | 212       | (45)                     | 44          | (79)        | 44              |
| 2 Wohnungen                                  | (41)      | 12                       | 10          | 12          | 7               |
| 3 - 6 Wohnungen                              | 9         | -                        | 3           | 6           | -               |
| 7 - 12 Wohnungen                             | -         | -                        | -           | -           | -               |
| 13 und mehr Wohnungen                        | -         | -                        | -           | -           | -               |
| <b>Eigentumsform des Gebäudes</b>            |           |                          |             |             |                 |
| Gemeinschaft von Wohnungseigentümern/-innen  | 12        | 3                        | -           | 9           | -               |
| Privatperson/-en                             | 250       | (54)                     | 57          | (88)        | 51              |
| Wohnungsgenossenschaft                       | -         | -                        | -           | -           | -               |
| Kommune oder kommunales Wohnungsunternehmen  | -         | -                        | -           | -           | -               |
| Privatwirtschaftliches Wohnungsunternehmen   | -         | -                        | -           | -           | -               |
| Anderes privatwirtschaftliches Unternehmen   | -         | -                        | -           | -           | -               |
| Bund oder Land                               | -         | -                        | -           | -           | -               |
| Organisation ohne Erwerbszweck (z.B. Kirche) | -         | -                        | -           | -           | -               |

Noch: 1.2 Gebäude mit Wohnraum nach Baujahr und Gebäudeart, Gebäudetyp, Zahl der Wohnungen,  
Eigentumsform und Heizungsart

|   | Insgesamt | Baujahr (Jahrzwanzigste) |             |             |                 |
|---|-----------|--------------------------|-------------|-------------|-----------------|
|   |           | Vor 1950                 | 1950 - 1969 | 1970 - 1989 | 1990 und später |
|   | Anzahl    | Anzahl                   | Anzahl      | Anzahl      | Anzahl          |
| <b>Heizungsart</b>                                  |           |                          |             |             |                 |
| Fernheizung (Fernwärme)                             | 16        | -                        | -           | 9           | 7               |
| Etagenheizung                                       | 3         | 3                        | -           | -           | -               |
| Blockheizung  | -         | -                        | -           | -           | -               |
| Zentralheizung                                      | 219       | (51)                     | (48)        | (79)        | 41              |
| Einzel-/Mehrraumöfen (auch<br>Nachtspeicherheizung) | 24        | 3                        | 9           | 9           | 3               |
| Keine Heizung im Gebäude oder in<br>den Wohnungen   | -         | -                        | -           | -           | -               |

## 1.3.1 Gebäude mit Wohnraum nach regionaler Einheit und Baujahr, Gebäudeart, Gebäudetyp, Zahl der Wohnungen, Eigentumsform und Heizungsart

|   | Gebäude  |                             |                       |                 |             |
|---|----------|-----------------------------|-----------------------|-----------------|-------------|
|   | Feusdorf | Verbandsgemeinde Obere Kyll | Landkreis Vulkaneifel | Rheinland-Pfalz | Deutschland |
|   | Anzahl   | Anzahl                      | Anzahl                | Anzahl          | Anzahl      |
| <b>Insgesamt</b>                          |          |                             |                       |                 |             |
| Insgesamt                                 | 262      | 3 610                       | 23 720                | 1 183 475       | 18 922 618  |
| <b>Baujahr</b>                            |          |                             |                       |                 |             |
| Vor 1919                                  | (41)     | 529                         | 3 744                 | 181 833         | 2 655 042   |
| 1919 - 1948                               | 16       | 355                         | 2 215                 | 123 453         | 2 307 543   |
| 1949 - 1978                               | 112      | 1 466                       | 9 290                 | 462 714         | 7 188 157   |
| 1979 - 1986                               | (28)     | 428                         | 2 600                 | 120 331         | 1 828 250   |
| 1987 - 1990                               | 23       | (150)                       | 817                   | 47 821          | 736 588     |
| 1991 - 1995                               | 20       | (184)                       | 1 365                 | 69 320          | 1 153 484   |
| 1996 - 2000                               | 12       | 240                         | 1 782                 | 79 166          | 1 434 704   |
| 2001 - 2004                               | 6        | (129)                       | 982                   | 47 349          | 790 074     |
| 2005 - 2008                               | 4        | 101                         | 669                   | 36 981          | 594 658     |
| 2009 und später                           | -        | (28)                        | 256                   | 14 507          | 234 118     |
| <b>Art des Gebäudes</b>                   |          |                             |                       |                 |             |
| Gebäude mit Wohnraum                      | 262      | 3 610                       | 23 720                | 1 183 475       | 18 922 618  |
| Wohngebäude                               | 256      | 3 481                       | 22 800                | 1 140 000       | 18 259 360  |
| Wohngebäude (ohne Wohnheime)              | 256      | 3 478                       | 22 794                | 1 139 024       | 18 239 634  |
| Wohnheime                                 | -        | 3                           | 6                     | 976             | 19 726      |
| Sonstige Gebäude mit Wohnraum             | 6        | (129)                       | 920                   | 43 475          | 663 258     |
| <b>Gebäudetyp nach Zahl der Wohnungen</b> |          |                             |                       |                 |             |
| Freistehendes Haus Insgesamt              | 240      | 2 949                       | 18 981                | 813 645         | 11 670 098  |
| mit 1 Wohnung                             | (193)    | 2 381                       | 14 970                | 597 607         | 7 865 099   |
| mit 2 Wohnungen                           | (38)     | 407                         | 2 930                 | 143 967         | 2 363 400   |
| mit 3 und mehr Wohnungen                  | 9        | 161                         | 1 081                 | 72 071          | 1 441 599   |
| Doppelhaushälfte Insgesamt                | 13       | 301                         | 1 714                 | 131 807         | 2 767 712   |
| mit 1 Wohnung                             | 10       | 232                         | 1 270                 | 93 446          | 1 961 269   |
| mit 2 Wohnungen                           | 3        | 60                          | 301                   | 21 364          | 424 662     |
| mit 3 und mehr Wohnungen                  | -        | 9                           | 143                   | 16 997          | 381 781     |
| Gereihtes Haus Insgesamt                  | 6        | 211                         | 1 896                 | 187 370         | 3 714 711   |
| mit 1 Wohnung                             | 6        | (167)                       | 1 400                 | 119 829         | 2 093 366   |
| mit 2 Wohnungen                           | -        | 24                          | 270                   | 22 255          | 311 332     |
| mit 3 und mehr Wohnungen                  | -        | 20                          | 226                   | 45 286          | 1 310 013   |
| Anderer Gebäudetyp Insgesamt              | 3        | (149)                       | 1 129                 | 50 653          | 770 097     |
| mit 1 Wohnung                             | 3        | (109)                       | 857                   | 33 076          | 419 909     |
| mit 2 Wohnungen                           | -        | (27)                        | (175)                 | 7 730           | 130 258     |
| mit 3 und mehr Wohnungen                  | -        | 13                          | 97                    | 9 847           | 219 930     |
| <b>Zahl der Wohnungen im Gebäude</b>      |          |                             |                       |                 |             |
| 1 Wohnung                                 | 212      | 2 889                       | 18 497                | 843 958         | 12 339 643  |
| 2 Wohnungen                               | (41)     | 518                         | 3 676                 | 195 316         | 3 229 652   |
| 3 - 6 Wohnungen                           | 9        | 200                         | 1 418                 | 114 928         | 2 251 854   |
| 7 - 12 Wohnungen                          | -        | 3                           | 97                    | 23 254          | 882 631     |
| 13 und mehr Wohnungen                     | -        | -                           | (32)                  | 6 019           | 218 838     |

Noch: 1.3.1 Gebäude mit Wohnraum nach regionaler Einheit und Baujahr, Gebäudeart, Gebäudetyp, Zahl der Wohnungen, Eigentumsform und Heizungsart

|  | Gebäude  |                             |                       |                 |             |
|--|----------|-----------------------------|-----------------------|-----------------|-------------|
|  | Feusdorf | Verbandsgemeinde Obere Kyll | Landkreis Vulkaneifel | Rheinland-Pfalz | Deutschland |
|  | Anzahl   | Anzahl                      | Anzahl                | Anzahl          | Anzahl      |
| <b>Eigentumsform des Gebäudes</b>                |          |                             |                       |                 |             |
| Gemeinschaft von Wohnungseigentümern/-innen      | 12       | 164                         | 1 132                 | 88 519          | 1 767 017   |
| Privatperson/-en                                 | 250      | 3 421                       | 22 381                | 1 060 228       | 15 968 275  |
| Wohnungsgenossenschaft                           | -        | -                           | -                     | 3 425           | 288 767     |
| Kommune oder kommunales Wohnungsunternehmen      | -        | 9                           | 48                    | 12 683          | 332 089     |
| Privatwirtschaftliches Wohnungsunternehmen       | -        | -                           | 47                    | 8 438           | 316 086     |
| Anderes privatwirtschaftliches Unternehmen       | -        | 10                          | 59                    | 4 760           | 131 832     |
| Bund oder Land                                   | -        | -                           | 3                     | 1 109           | 44 215      |
| Organisation ohne Erwerbszweck (z.B. Kirche)     | -        | 6                           | 50                    | 4 313           | 74 337      |
| <b>Heizungsart</b>                               |          |                             |                       |                 |             |
| Fernheizung (Fernwärme)                          | 16       | 75                          | 317                   | 28 315          | 1 020 473   |
| Etagenheizung                                    | 3        | 93                          | 447                   | 69 769          | 1 218 091   |
| Blockheizung                                     | -        | (16)                        | (89)                  | 5 500           | 186 429     |
| Zentralheizung                                   | 219      | 2 814                       | 18 994                | 964 750         | 14 951 706  |
| Einzel-/Mehrraumöfen (auch Nachtspeicherheizung) | 24       | 562                         | 3 512                 | 103 185         | 1 435 746   |
| Keine Heizung im Gebäude oder in den Wohnungen   | -        | (50)                        | 361                   | 11 956          | 110 173     |

## 1.3.2 Gebäude mit Wohnraum nach regionaler Einheit und Baujahr, Gebäudeart, Gebäudetyp, Zahl der Wohnungen, Eigentumsform und Heizungsart -in %-

|   | Gebäude  |                             |                       |                 |             |
|---|----------|-----------------------------|-----------------------|-----------------|-------------|
|   | Feusdorf | Verbandsgemeinde Obere Kyll | Landkreis Vulkaneifel | Rheinland-Pfalz | Deutschland |
|   | %        | %                           | %                     | %               | %           |
| <b>Baujahr</b>                            |          |                             |                       |                 |             |
| Vor 1919                                  | (15,6)   | 14,7                        | 15,8                  | 15,4            | 14,0        |
| 1919 - 1948                               | 6,1      | 9,8                         | 9,3                   | 10,4            | 12,2        |
| 1949 - 1978                               | 42,7     | 40,6                        | 39,2                  | 39,1            | 38,0        |
| 1979 - 1986                               | (10,7)   | 11,9                        | 11,0                  | 10,2            | 9,7         |
| 1987 - 1990                               | 8,8      | (4,2)                       | 3,4                   | 4,0             | 3,9         |
| 1991 - 1995                               | 7,6      | (5,1)                       | 5,8                   | 5,9             | 6,1         |
| 1996 - 2000                               | 4,6      | 6,6                         | 7,5                   | 6,7             | 7,6         |
| 2001 - 2004                               | 2,3      | (3,6)                       | 4,1                   | 4,0             | 4,2         |
| 2005 - 2008                               | 1,5      | 2,8                         | 2,8                   | 3,1             | 3,1         |
| 2009 und später                           | -        | (0,8)                       | 1,1                   | 1,2             | 1,2         |
| <b>Art des Gebäudes</b>                   |          |                             |                       |                 |             |
| Gebäude mit Wohnraum                      | 100,0    | 100,0                       | 100,0                 | 100,0           | 100,0       |
| Wohngebäude                               | 97,7     | 96,4                        | 96,1                  | 96,3            | 96,5        |
| Wohngebäude (ohne Wohnheime)              | 97,7     | 96,3                        | 96,1                  | 96,2            | 96,4        |
| Wohnheime                                 | -        | 0,1                         | 0,0                   | 0,1             | 0,1         |
| Sonstige Gebäude mit Wohnraum             | 2,3      | (3,6)                       | 3,9                   | 3,7             | 3,5         |
| <b>Gebäudetyp nach Zahl der Wohnungen</b> |          |                             |                       |                 |             |
| Freistehendes Haus Insgesamt              | 91,6     | 81,7                        | 80,0                  | 68,8            | 61,7        |
| mit 1 Wohnung                             | (73,7)   | 66,0                        | 63,1                  | 50,5            | 41,6        |
| mit 2 Wohnungen                           | (14,5)   | 11,3                        | 12,4                  | 12,2            | 12,5        |
| mit 3 und mehr Wohnungen                  | 3,4      | 4,5                         | 4,6                   | 6,1             | 7,6         |
| Doppelhaushälfte Insgesamt                | 5,0      | 8,3                         | 7,2                   | 11,1            | 14,6        |
| mit 1 Wohnung                             | 3,8      | 6,4                         | 5,4                   | 7,9             | 10,4        |
| mit 2 Wohnungen                           | 1,1      | 1,7                         | 1,3                   | 1,8             | 2,2         |
| mit 3 und mehr Wohnungen                  | -        | 0,2                         | 0,6                   | 1,4             | 2,0         |
| Gereihtes Haus Insgesamt                  | 2,3      | 5,8                         | 8,0                   | 15,8            | 19,6        |
| mit 1 Wohnung                             | 2,3      | (4,6)                       | 5,9                   | 10,1            | 11,1        |
| mit 2 Wohnungen                           | -        | 0,7                         | 1,1                   | 1,9             | 1,6         |
| mit 3 und mehr Wohnungen                  | -        | 0,6                         | 1,0                   | 3,8             | 6,9         |
| Anderer Gebäudetyp Insgesamt              | 1,1      | (4,1)                       | 4,8                   | 4,3             | 4,1         |
| mit 1 Wohnung                             | 1,1      | (3,0)                       | 3,6                   | 2,8             | 2,2         |
| mit 2 Wohnungen                           | -        | (0,7)                       | (0,7)                 | 0,7             | 0,7         |
| mit 3 und mehr Wohnungen                  | -        | 0,4                         | 0,4                   | 0,8             | 1,2         |
| <b>Zahl der Wohnungen im Gebäude</b>      |          |                             |                       |                 |             |
| 1 Wohnung                                 | 80,9     | 80,0                        | 78,0                  | 71,3            | 65,2        |
| 2 Wohnungen                               | (15,6)   | 14,3                        | 15,5                  | 16,5            | 17,1        |
| 3 - 6 Wohnungen                           | 3,4      | 5,5                         | 6,0                   | 9,7             | 11,9        |
| 7 - 12 Wohnungen                          | -        | 0,1                         | 0,4                   | 2,0             | 4,7         |
| 13 und mehr Wohnungen                     | -        | -                           | (0,1)                 | 0,5             | 1,2         |



Noch: 1.3.2 Gebäude mit Wohnraum nach regionaler Einheit und Baujahr, Gebäudeart, Gebäudetyp, Zahl der Wohnungen, Eigentumsform und Heizungsart -in %-

|  | Gebäude  |                             |                       |                 |             |
|--|----------|-----------------------------|-----------------------|-----------------|-------------|
|  | Feusdorf | Verbandsgemeinde Obere Kyll | Landkreis Vulkaneifel | Rheinland-Pfalz | Deutschland |
|  | %        | %                           | %                     | %               | %           |
| <b>Eigentumsform des Gebäudes</b>                |          |                             |                       |                 |             |
| Gemeinschaft von Wohnungseigentümern/-innen      | 4,6      | 4,5                         | 4,8                   | 7,5             | 9,3         |
| Privatperson/-en                                 | 95,4     | 94,8                        | 94,4                  | 89,6            | 84,4        |
| Wohnungsgenossenschaft                           | -        | -                           | -                     | 0,3             | 1,5         |
| Kommune oder kommunales Wohnungsunternehmen      | -        | 0,2                         | 0,2                   | 1,1             | 1,8         |
| Privatwirtschaftliches Wohnungsunternehmen       | -        | -                           | 0,2                   | 0,7             | 1,7         |
| Anderes privatwirtschaftliches Unternehmen       | -        | 0,3                         | 0,2                   | 0,4             | 0,7         |
| Bund oder Land                                   | -        | -                           | 0,0                   | 0,1             | 0,2         |
| Organisation ohne Erwerbszweck (z.B. Kirche)     | -        | 0,2                         | 0,2                   | 0,4             | 0,4         |
| <b>Heizungsart</b>                               |          |                             |                       |                 |             |
| Fernheizung (Fernwärme)                          | 6,1      | 2,1                         | 1,3                   | 2,4             | 5,4         |
| Etagenheizung                                    | 1,1      | 2,6                         | 1,9                   | 5,9             | 6,4         |
| Blockheizung                                     | -        | (0,4)                       | (0,4)                 | 0,5             | 1,0         |
| Zentralheizung                                   | 83,6     | 78,0                        | 80,1                  | 81,5            | 79,0        |
| Einzel-/Mehrraumöfen (auch Nachtspeicherheizung) | 9,2      | 15,6                        | 14,8                  | 8,7             | 7,6         |
| Keine Heizung im Gebäude oder in den Wohnungen   | -        | (1,4)                       | 1,5                   | 1,0             | 0,6         |

Die relativen Ergebnisse beziehen sich auf die Gesamtzahl der Gebäude der jeweiligen regionalen Einheit je betrachtetem Gebäudemerkmal.

Die relativen Werte wurden durch Division von Ergebnissen nach Durchführung der Geheimhaltung errechnet.

## 2.1 Wohnungen in Gebäuden mit Wohnraum nach Art der Nutzung, Fläche der Wohnung, Zahl der Räume und Ausstattung

|  | Wohnungen in Gebäuden mit Wohnraum | davon                     |   |                         |  |
|--|------------------------------------|---------------------------|---|-------------------------|--|
|  |                                    | Wohnungen in Wohngebäuden | davon                                       |                         | Wohnungen in Sonstigen Gebäuden mit Wohnraum |
|  |                                    |                           | Wohnungen in Wohngebäuden (keine Wohnheime) | Wohnungen in Wohnheimen |  |
|  | Anzahl                             | Anzahl                    | Anzahl                                      | Anzahl                  | Anzahl                                       |
| <b>Insgesamt</b>                               |                                    |                           |   |                         |  |
| Insgesamt                                      | 312                                | 303                       | 303   | -                       | 9  |
| <b>Art der Wohnungsnutzung</b>                 |                                    |                           |   |                         |  |
| Von Eigentümer/-in bewohnt                     | 205                                | 199                       | 199   | -                       | 6  |
| Zu Wohnzwecken vermietet (auch mietfrei)       | 48                                 | 48                        | 48  | -                       | -  |
| Ferien- und Freizeitwohnung                    | 31                                 | 28                        | 28  | -                       | 3  |
| Leer stehend                                   | (28)                               | (28)                      | (28)  | -                       | -  |
| <b>Fläche der Wohnung in m²</b>                |                                    |                           |   |                         |  |
| Unter 40                                       | -                                  | -                         | -   | -                       | -  |
| 40 - 59  | 9                                  | 9                         | 9   | -                       | -  |
| 60 - 79  | (38)                               | (35)                      | (35)  | -                       | 3  |
| 80 - 99  | 60                                 | 60                        | 60  | -                       | -  |
| 100 - 119                                      | 63                                 | 63                        | 63  | -                       | -  |
| 120 - 139                                      | (44)                               | (44)                      | (44)  | -                       | -  |
| 140 - 159                                      | (48)                               | (45)                      | (45)  | -                       | 3  |
| 160 - 179                                      | (26)                               | (26)                      | (26)  | -                       | -  |
| 180 - 199                                      | 15                                 | 15                        | 15  | -                       | -  |
| 200 und mehr                                   | 9                                  | 6                         | 6   | -                       | 3  |
| <b>Zahl der Räume</b>                          |                                    |                           |   |                         |  |
| 1 Raum   | 6                                  | 6                         | 6   | -                       | -  |
| 2 Räume  | 6                                  | 6                         | 6   | -                       | -  |
| 3 Räume  | 22                                 | 22                        | 22  | -                       | -  |
| 4 Räume  | 48                                 | 48                        | 48  | -                       | -  |
| 5 Räume  | (59)                               | (59)                      | (59)  | -                       | -  |
| 6 Räume  | 71                                 | 68                        | 68  | -                       | 3  |
| 7 und mehr Räume                               | (100)                              | (94)                      | (94)  | -                       | 6  |
| <b>Ausstattung der Wohnung</b>                 |                                    |                           |   |                         |  |
| Badewanne/Dusche und WC vorhanden              | 309                                | 300                       | 300   | -                       | 9  |
| Badewanne/Dusche und WC nicht vorhanden        | -                                  | -                         | -   | -                       | -  |
| Badewanne/Dusche vorhanden, WC nicht vorhanden | 3                                  | 3                         | 3   | -                       | -  |
| Badewanne/Dusche nicht vorhanden, WC vorhanden | -                                  | -                         | -   | -                       | -  |

Bei den ausgewiesenen Wohnungszahlen sind gewerblich genutzte Wohnungen nicht, Diplomatenwohnungen/Wohnungen ausländischer Streitkräfte nur in der „Insgesamt-Zeile“ berücksichtigt.

## 2.2.1 Wohnungen in Gebäuden mit Wohnraum nach regionaler Einheit und Art der Nutzung, Fläche der Wohnung, Zahl der Räume und Ausstattung

|  | Wohnungen |                             |                       |                 |             |
|--|-----------|-----------------------------|-----------------------|-----------------|-------------|
|  | Feusdorf  | Verbandsgemeinde Obere Kyll | Landkreis Vulkaneifel | Rheinland-Pfalz | Deutschland |
|  | Anzahl    | Anzahl                      | Anzahl                | Anzahl          | Anzahl      |
| <b>Insgesamt</b>                               |           |                             |                       |                 |             |
| Insgesamt                                      | 312       | 4 653                       | 31 880                | 2 010 559       | 40 563 320  |
| <b>Art der Wohnungsnutzung</b>                 |           |                             |                       |                 |             |
| Von Eigentümer/-in bewohnt                     | 205       | 2 836                       | 19 431                | 1 056 986       | 17 292 029  |
| Zu Wohnzwecken vermietet (auch mietfrei)       | 48        | 1 152                       | 9 426                 | 841 958         | 21 199 913  |
| Ferien- und Freizeitwohnung                    | 31        | 379                         | 1 486                 | 14 906          | 224 529     |
| Leer stehend                                   | (28)      | 286                         | 1 533                 | 89 040          | 1 828 846   |
| <b>Fläche der Wohnung in m²</b>                |           |                             |                       |                 |             |
| Unter 40                                       | -         | (55)                        | 471                   | 79 051          | 2 177 061   |
| 40 - 59  | 9         | 405                         | 2 492                 | 219 658         | 7 288 734   |
| 60 - 79  | (38)      | 716                         | 4 570                 | 368 640         | 9 663 142   |
| 80 - 99  | 60        | 842                         | 5 625                 | 363 190         | 6 987 435   |
| 100 - 119                                      | 63        | 711                         | 5 122                 | 281 553         | 4 913 194   |
| 120 - 139                                      | (44)      | 789                         | 5 754                 | 282 169         | 4 211 779   |
| 140 - 159                                      | (48)      | 486                         | 3 526                 | 181 337         | 2 394 089   |
| 160 - 179                                      | (26)      | 238                         | 1 782                 | 86 315          | 1 117 240   |
| 180 - 199                                      | 15        | (166)                       | 953                   | 53 728          | 686 793     |
| 200 und mehr                                   | 9         | (245)                       | 1 581                 | 87 249          | 1 105 850   |
| <b>Zahl der Räume</b>                          |           |                             |                       |                 |             |
| 1 Raum   | 6         | 34                          | 290                   | 56 146          | 1 306 117   |
| 2 Räume  | 6         | 215                         | 1 524                 | 130 279         | 3 735 658   |
| 3 Räume  | 22        | 642                         | 3 899                 | 335 419         | 8 890 843   |
| 4 Räume  | 48        | 903                         | 5 534                 | 436 277         | 10 410 969  |
| 5 Räume  | (59)      | 858                         | 5 864                 | 364 352         | 6 855 418   |
| 6 Räume  | 71        | 868                         | 6 002                 | 292 471         | 4 406 792   |
| 7 und mehr Räume                               | (100)     | 1 133                       | 8 763                 | 387 946         | 4 939 520   |
| <b>Ausstattung der Wohnung</b>                 |           |                             |                       |                 |             |
| Badewanne/Dusche und WC vorhanden              | 309       | 4 614                       | 31 595                | 1 970 139       | 39 916 059  |
| Badewanne/Dusche und WC nicht vorhanden        | -         | 15                          | (99)                  | 6 506           | 308 371     |
| Badewanne/Dusche vorhanden, WC nicht vorhanden | 3         | 12                          | (37)                  | 4 165           | 104 585     |
| Badewanne/Dusche nicht vorhanden, WC vorhanden | -         | 12                          | (145)                 | 22 080          | 216 302     |

Bei den ausgewiesenen Wohnungszahlen sind gewerblich genutzte Wohnungen nicht, Diplomatenwohnungen/Wohnungen ausländischer Streitkräfte nur in der „Insgesamt-Zeile“ berücksichtigt.

## 2.2.2 Wohnungen in Gebäuden mit Wohnraum nach regionaler Einheit und Art der Nutzung, Fläche der Wohnung, Zahl der Räume und Ausstattung -in %-

|  | Wohnungen |                             |                       |                 |             |
|--|-----------|-----------------------------|-----------------------|-----------------|-------------|
|  | Feusdorf  | Verbandsgemeinde Obere Kyll | Landkreis Vulkaneifel | Rheinland-Pfalz | Deutschland |
|  | %         | %                           | %                     | %               | %           |
| <b>Art der Wohnungsnutzung</b>                 |           |                             |                       |                 |             |
| Von Eigentümer/-in bewohnt                     | 65,7      | 60,9                        | 61,0                  | 52,8            | 42,6        |
| Zu Wohnzwecken vermietet (auch mietfrei)       | 15,4      | 24,8                        | 29,6                  | 42,0            | 52,3        |
| Ferien- und Freizeitwohnung                    | 9,9       | 8,1                         | 4,7                   | 0,7             | 0,6         |
| Leer stehend                                   | (9,0)     | 6,1                         | 4,8                   | 4,4             | 4,5         |
| <b>Fläche der Wohnung in m²</b>                |           |                             |                       |                 |             |
| Unter 40                                       | -         | (1,2)                       | 1,5                   | 3,9             | 5,4         |
| 40 - 59  | 2,9       | 8,7                         | 7,8                   | 11,0            | 18,0        |
| 60 - 79  | (12,2)    | 15,4                        | 14,3                  | 18,4            | 23,8        |
| 80 - 99  | 19,2      | 18,1                        | 17,6                  | 18,1            | 17,2        |
| 100 - 119                                      | 20,2      | 15,3                        | 16,1                  | 14,1            | 12,1        |
| 120 - 139                                      | (14,1)    | 17,0                        | 18,1                  | 14,1            | 10,4        |
| 140 - 159                                      | (15,4)    | 10,4                        | 11,1                  | 9,1             | 5,9         |
| 160 - 179                                      | (8,3)     | 5,1                         | 5,6                   | 4,3             | 2,8         |
| 180 - 199                                      | 4,8       | (3,6)                       | 3,0                   | 2,7             | 1,7         |
| 200 und mehr                                   | 2,9       | (5,3)                       | 5,0                   | 4,4             | 2,7         |
| <b>Zahl der Räume</b>                          |           |                             |                       |                 |             |
| 1 Raum   | 1,9       | 0,7                         | 0,9                   | 2,8             | 3,2         |
| 2 Räume  | 1,9       | 4,6                         | 4,8                   | 6,5             | 9,2         |
| 3 Räume  | 7,1       | 13,8                        | 12,2                  | 16,7            | 21,9        |
| 4 Räume  | 15,4      | 19,4                        | 17,4                  | 21,8            | 25,7        |
| 5 Räume  | (18,9)    | 18,4                        | 18,4                  | 18,2            | 16,9        |
| 6 Räume  | 22,8      | 18,7                        | 18,8                  | 14,6            | 10,9        |
| 7 und mehr Räume                               | (32,1)    | 24,3                        | 27,5                  | 19,4            | 12,2        |
| <b>Ausstattung der Wohnung</b>                 |           |                             |                       |                 |             |
| Badewanne/Dusche und WC vorhanden              | 99,0      | 99,2                        | 99,1                  | 98,4            | 98,4        |
| Badewanne/Dusche und WC nicht vorhanden        | -         | 0,3                         | (0,3)                 | 0,3             | 0,8         |
| Badewanne/Dusche vorhanden, WC nicht vorhanden | 1,0       | 0,3                         | (0,1)                 | 0,2             | 0,3         |
| Badewanne/Dusche nicht vorhanden, WC vorhanden | -         | 0,3                         | (0,5)                 | 1,1             | 0,5         |

Bei den ausgewiesenen Wohnungszahlen sind gewerblich genutzte Wohnungen, Diplomatenwohnungen/Wohnungen ausländischer Streitkräfte nicht berücksichtigt.

Die relativen Ergebnisse beziehen sich auf die Gesamtzahl der Gebäude der jeweiligen regionalen Einheit je betrachtetem Gebäudemerkmal.

Die relativen Werte wurden durch Division von Ergebnissen nach Durchführung der Geheimhaltung errechnet.

## 3.1 Gebäude- und Wohnungskennzahlen im regionalen Vergleich

| Gebiet                      | Kennzahlen für Gebäude und Wohnungen |  |   |
|-----------------------------|--------------------------------------|--|---|
|                             | Eigentümerquote<br>(Wohnungen)       | Durchschnittliche<br>Wohnungsgröße in m² | Durchschnittliche Anzahl<br>der Wohnungen je<br>Wohngebäude |
|                             | %                                    | m²                                       | Anzahl  |
| Verbandsgemeinde Daun       | 66                                   | 111                                      | 1   |
| Betteldorf                  | .                                    | .  | 1   |
| Bleckhausen                 | .                                    | .  | 1   |
| Brockscheid                 | .                                    | .  | 1   |
| Darscheid                   | .                                    | .  | 1   |
| Daun, Stadt                 | 51                                   | 105                                      | 2   |
| Demerath                    | .                                    | .  | 1   |
| Deudesfeld                  | .                                    | .  | 1   |
| Dockweiler                  | .                                    | .  | 1   |
| Dreis-Brück                 | 77                                   | 119                                      | 1   |
| Ellscheid                   | 78                                   | .  | 1   |
| Gefell                      | .                                    | .  | 1   |
| Gillenfeld                  | 66                                   | .  | 1   |
| Hinterweiler                | .                                    | 126                                      | 1   |
| Hörscheid                   | .                                    | .  | 1   |
| Immerath                    | .                                    | .  | 1   |
| Kirchweiler                 | .                                    | .  | 1   |
| Kradenbach                  | .                                    | .  | 1   |
| Mehren                      | 62                                   | 113                                      | 1   |
| Meisburg                    | .                                    | .  | 1   |
| Mückeln                     | 76                                   | .  | 1   |
| Nerdlen                     | .                                    | .  | 1   |
| Niederstadtfeld             | .                                    | .  | 1   |
| Oberstadtfeld               | .                                    | .  | 1   |
| Sarmersbach                 | .                                    | .  | 1   |
| Saxler                      | .                                    | .  | 1   |
| Schalkenmehren              | .                                    | .  | 1   |
| Schutz                      | .                                    | .  | 1   |
| Schönbach                   | .                                    | .  | 1   |
| Steineberg                  | .                                    | .  | 1   |
| Steiningen                  | .                                    | .  | 1   |
| Strohn                      | .                                    | .  | 1   |
| Strotzbüsch                 | .                                    | 110                                      | 1   |
| Udler                       | .                                    | .  | 1   |
| Utzerath                    | 86                                   | .  | 1   |
| Wallenborn                  | .                                    | .  | 1   |
| Weidenbach                  | .                                    | .  | 1   |
| Winkel (Eifel)              | .                                    | .  | 1   |
| Üdersdorf                   | 74                                   | .  | 1   |
| Verbandsgemeinde Gerolstein | 67                                   | 110                                      | 1   |
| Berlingen                   | .                                    | .  | 1   |
| Birresborn                  | .                                    | .  | 1   |
| Densborn                    | .                                    | 114                                      | 1   |
| Duppach                     | .                                    | .  | 1   |
| Gerolstein, Stadt           | 59                                   | 108                                      | 1   |
| Hohenfels-Essingen          | .                                    | .  | 1   |
| Kalenborn-Scheuern          | .                                    | .  | 1   |
| Kopp                        | .                                    | .  | 1   |
| Mürtenbach                  | .                                    | .  | 1   |
| Neroth                      | .                                    | .  | 1   |
| Pelm                        | .                                    | .  | 1   |

## Noch: 3.1 Gebäude- und Wohnungskennzahlen im regionalen Vergleich

| Gebiet                      | Kennzahlen für Gebäude und Wohnungen |  |   |
|-----------------------------|--------------------------------------|--|---|
|                             | Eigentümerquote<br>(Wohnungen)       | Durchschnittliche<br>Wohnungsgröße in m² | Durchschnittliche Anzahl<br>der Wohnungen je<br>Wohngebäude |
|                             | %                                    | m²                                       | Anzahl  |
| Rockeskyll                  | .                                    | 114                                      | 1   |
| Salm                        | .                                    | .  | 1   |
| Verbandsgemeinde Hillesheim | 70                                   | 115                                      | 1   |
| Basberg                     | .                                    | .  | 1   |
| Berndorf                    | .                                    | .  | 1   |
| Dohm-Lammersdorf            | .                                    | .  | 1   |
| Hillesheim, Stadt           | 57                                   | .  | 2   |
| Kerpen (Eifel)              | .                                    | .  | 1   |
| Nohn                        | .                                    | .  | 1   |
| Oberbettingen               | .                                    | .  | 1   |
| Oberehe-Stroheich           | .                                    | .  | 1   |
| Walsdorf                    | .                                    | .  | 1   |
| Wiesbaum                    | .                                    | .  | 1   |
| Üxheim                      | .                                    | .  | 1   |
| Verbandsgemeinde Kelberg    | 74                                   | .  | 1   |
| Arbach                      | .                                    | .  | 1   |
| Beinhausen                  | .                                    | .  | 1   |
| Bereborn                    | .                                    | .  | 1   |
| Berenbach                   | .                                    | .  | 1   |
| Bodenbach                   | .                                    | 122                                      | 1   |
| Bongard                     | .                                    | 116                                      | 1   |
| Borler                      | .                                    | .  | 1   |
| Boxberg                     | .                                    | .  | 1   |
| Brücktal                    | .                                    | .  | 2   |
| Drees                       | .                                    | .  | 1   |
| Gelenberg                   | 87                                   | 128                                      | 1   |
| Gunderath                   | .                                    | .  | 1   |
| Horperath                   | .                                    | .  | 1   |
| Höchstberg                  | .                                    | .  | 1   |
| Hörschhausen                | .                                    | .  | 1   |
| Kaperich                    | .                                    | .  | 1   |
| Katzwinkel                  | 87                                   | .  | 1   |
| Kelberg                     | 65                                   | 119                                      | 1   |
| Kirsbach                    | .                                    | .  | 1   |
| Kolverath                   | .                                    | .  | 1   |
| Kötterichen                 | .                                    | 114                                      | 1   |
| Lirstal                     | .                                    | 100                                      | 1   |
| Mannebach                   | .                                    | .  | 1   |
| Mosbruch                    | 90                                   | .  | 1   |
| Neichen                     | .                                    | .  | 1   |
| Nitz                        | .                                    | .  | 2   |
| Oberelz                     | .                                    | .  | 1   |
| Reimerath                   | .                                    | .  | 1   |
| Retterath                   | .                                    | .  | 1   |
| Sassen                      | .                                    | .  | 1   |
| Uersfeld                    | .                                    | .  | 1   |
| Ueß                         | .                                    | .  | 1   |
| Welcherath                  | .                                    | .  | 1   |
| Verbandsgemeinde Obere Kyll | 72                                   | 111                                      | 1   |
| Birgel                      | .                                    | .  | 1   |
| Esch                        | .                                    | .  | 1   |
| <b>Feusdorf</b>             | 80                                   | 120                                      | 1   |

## Noch: 3.1 Gebäude- und Wohnungskennzahlen im regionalen Vergleich

| Gebiet                       | Kennzahlen für Gebäude und Wohnungen |  |   |
|------------------------------|--------------------------------------|--|---|
|                              | Eigentümerquote<br>(Wohnungen)       | Durchschnittliche<br>Wohnungsgröße in m² | Durchschnittliche Anzahl<br>der Wohnungen je<br>Wohngebäude |
|                              | %                                    | m²                                       | Anzahl  |
| Gönnersdorf                  | .                                    | .  | 1   |
| Hallschlag                   | .                                    | .  | 1   |
| Jünkerath                    | 62                                   | .  | 1   |
| Kerschenbach                 | .                                    | .  | 1   |
| Lissendorf                   | 67                                   | 99                                       | 1   |
| Ormont                       | .                                    | .  | 1   |
| Reuth                        | .                                    | .  | 2   |
| Scheid                       | 88                                   | .  | 1   |
| Schüller                     | .                                    | .  | 1   |
| Stadtkyll                    | .                                    | .  | 1   |
| Steffeln                     | .                                    | .  | 1   |
| <b>Landkreis Vulkaneifel</b> | 68,6                                 | .  | 1,4   |
| <b>Rheinland-Pfalz</b>       | 57,1                                 | 104,2                                    | 1,7   |
| <b>Deutschland</b>           | 45,9                                 | 91,4                                     | 2,1   |

Die Kennzahlen wurden durch Division von Originalergebnissen vor Geheimhaltung errechnet. Kennzahlwerte, die Rückschlüsse auf diese Originalergebnisse ermöglichen würden, wurden gesperrt.

Weitere Informationen zur jeweiligen Berechnung sind dem Bereich der Definitionen zu entnehmen.

## 3.2 Weitere Wohnungskennzahlen im regionalen Vergleich

| Gebiet                      | Kennzahlen für Wohnungen                  |                             |   |
|-----------------------------|---|-----------------------------|---|
|                             | Anteil des selbst genutzten Wohneigentums | Leerstandsquote (Wohnungen) | Anteil des zu Wohnzwecken vermieteten Wohneigentums (auch mietfrei) |
|                             | %   | %                           | %   |
| Verbandsgemeinde Daun       | 63  | 4                           | 33  |
| Betteldorf                  | .   | .                           | .   |
| Bleckhausen                 | .   | .                           | .   |
| Brockscheid                 | .   | .                           | .   |
| Darscheid                   | .   | .                           | .   |
| Daun, Stadt                 | 49  | 3                           | 48  |
| Demerath                    | .   | 6                           | 17  |
| Deudesfeld                  | .   | .                           | 20  |
| Dockweiler                  | .   | .                           | .   |
| Dreis-Brück                 | .   | 5                           | 21  |
| Ellscheid                   | .   | .                           | .   |
| Gefell                      | .   | -                           | .   |
| Gillenfeld                  | 63  | 5                           | 32  |
| Hinterweiler                | .   | .                           | .   |
| Hörscheid                   | .   | .                           | .   |
| Immerath                    | .   | 5                           | .   |
| Kirchweiler                 | .   | 6                           | .   |
| Kradenbach                  | .   | .                           | .   |
| Mehren                      | 59  | 5                           | 36  |
| Meisburg                    | .   | .                           | .   |
| Mückeln                     | .   | .                           | 24  |
| Nerdlen                     | .   | 4                           | .   |
| Niederstadtfeld             | 76  | .                           | .   |
| Oberstadtfeld               | .   | .                           | .   |
| Sarmersbach                 | .   | .                           | .   |
| Saxler                      | 69  | .                           | .   |
| Schalkenmehren              | .   | .                           | .   |
| Schutz                      | .   | .                           | .   |
| Schönbach                   | .   | .                           | .   |
| Steineberg                  | 79  | .                           | .   |
| Steiningen                  | 69  | .                           | .   |
| Strohn                      | .   | .                           | .   |
| Strotzbüsch                 | 69  | .                           | .   |
| Udler                       | .   | .                           | .   |
| Utzerath                    | .   | .                           | 13  |
| Wallenborn                  | .   | 7                           | .   |
| Weidenbach                  | .   | .                           | .   |
| Winkel (Eifel)              | .   | .                           | .   |
| Üdersdorf                   | 71  | 4                           | 25  |
| Verbandsgemeinde Gerolstein | 64  | 5                           | 31  |
| Berlingen                   | .   | .                           | .   |
| Birresborn                  | .   | 7                           | .   |
| Densborn                    | .   | .                           | .   |
| Duppach                     | .   | 9                           | .   |
| Gerolstein, Stadt           | 57  | 5                           | 39  |
| Hohenfels-Essingen          | .   | 4                           | .   |
| Kalenborn-Scheuern          | .   | .                           | .   |
| Kopp                        | .   | .                           | .   |
| Mürtenbach                  | 68  | .                           | .   |
| Neroth                      | 75  | .                           | .   |
| Pelm                        | 67  | .                           | .   |



## Noch: 3.2 Weitere Wohnungskennzahlen im regionalen Vergleich

| Gebiet                      | Kennzahlen für Wohnungen                  |                             |   |
|-----------------------------|---|-----------------------------|---|
|                             | Anteil des selbst genutzten Wohneigentums | Leerstandsquote (Wohnungen) | Anteil des zu Wohnzwecken vermieteten Wohneigentums (auch mietfrei) |
|                             | %   | %                           | %   |
| Rockeskyll                  | .   | .                           | .   |
| Salm                        | .   | .                           | .   |
| Verbandsgemeinde Hillesheim | 67  | 4                           | 29  |
| Basberg                     | .   | .                           | .   |
| Berndorf                    | 75  | .                           | .   |
| Dohm-Lammersdorf            | .   | .                           | .   |
| Hillesheim, Stadt           | 55  | .                           | 42  |
| Kerpen (Eifel)              | .   | 7                           | .   |
| Nohn                        | .   | .                           | .   |
| Oberbettingen               | .   | 1                           | .   |
| Oberehe-Stroheich           | 82  | .                           | 15  |
| Walsdorf                    | .   | 6                           | .   |
| Wiesbaum                    | .   | .                           | .   |
| Üxheim                      | 74  | .                           | .   |
| Verbandsgemeinde Kelberg    | 71  | 5                           | 24  |
| Arbach                      | .   | .                           | .   |
| Beinhausen                  | .   | -                           | .   |
| Bereborn                    | .   | .                           | .   |
| Berenbach                   | .   | .                           | .   |
| Bodenbach                   | .   | 3                           | .   |
| Bongard                     | 71  | .                           | .   |
| Borler                      | .   | .                           | .   |
| Boxberg                     | .   | .                           | 25  |
| Brücktal                    | .   | .                           | .   |
| Drees                       | .   | .                           | .   |
| Gelenberg                   | .   | .                           | .   |
| Gunderath                   | .   | .                           | .   |
| Horperath                   | .   | .                           | .   |
| Höchstberg                  | .   | .                           | .   |
| Hörschhausen                | .   | .                           | .   |
| Kaperich                    | .   | .                           | .   |
| Katzwinkel                  | .   | .                           | 13  |
| Kelberg                     | 61  | .                           | .   |
| Kirsbach                    | .   | -                           | .   |
| Kolverath                   | .   | .                           | .   |
| Kötterichen                 | .   | .                           | 23  |
| Lirstal                     | .   | .                           | .   |
| Mannebach                   | .   | .                           | .   |
| Mosbruch                    | .   | .                           | .   |
| Neichen                     | .   | .                           | .   |
| Nitz                        | .   | .                           | .   |
| Oberelz                     | .   | .                           | .   |
| Reimerath                   | .   | .                           | .   |
| Retterath                   | 74  | .                           | 21  |
| Sassen                      | .   | .                           | .   |
| Uersfeld                    | .   | .                           | .   |
| Ueß                         | .   | -                           | .   |
| Welcherath                  | .   | .                           | .   |
| Verbandsgemeinde Obere Kyll | 67  | 7                           | 26  |
| Birgel                      | .   | 7                           | .   |
| Esch                        | .   | .                           | .   |

## Noch: 3.2 Weitere Wohnungskennzahlen im regionalen Vergleich

| Gebiet                       | Kennzahlen für Wohnungen                  |                             |   |
|------------------------------|---|-----------------------------|---|
|                              | Anteil des selbst genutzten Wohneigentums | Leerstandsquote (Wohnungen) | Anteil des zu Wohnzwecken vermieteten Wohneigentums (auch mietfrei) |
|                              | %   | %                           | %   |
| <b>Feusdorf</b>              | .   | .                           | .   |
| Gönnersdorf                  | .   | .                           | .   |
| Hallschlag                   | .   | .                           | .   |
| Jünkerath                    | .   | .                           | 35  |
| Kerschenbach                 | 78  | .                           | .   |
| Lissendorf                   | .   | .                           | .   |
| Ormont                       | .   | 4                           | .   |
| Reuth                        | .   | 4                           | .   |
| Scheid                       | .   | .                           | 12  |
| Schüller                     | .   | .                           | .   |
| Stadtkyll                    | .   | .                           | .   |
| Steffeln                     | .   | .                           | .   |
| <b>Landkreis Vulkaneifel</b> | 65,3                                      | 4,9                         | 29,8  |
| <b>Rheinland-Pfalz</b>       | 54,7                                      | 4,3                         | 41  |
| <b>Deutschland</b>           | 43,9                                      | 4,4                         | 51,7  |

Die Kennzahlen wurden durch Division von Originalergebnissen vor Geheimhaltung errechnet. Kennzahlwerte, die Rückschlüsse auf diese Originalergebnisse ermöglichen würden, wurden gesperrt.

Weitere Informationen zur jeweiligen Berechnung sind dem Bereich der Definitionen zu entnehmen.

#### 4.1 Haushalte nach Typ des privaten Haushalts (nach Familien) und Art der Wohnungsnutzung, Fläche der Wohnung und Zahl der Räume

|  | Insgesamt | Typ des privaten Haushalts (nach Familien) |                     |                     |                              |  |
|--|-----------|--|---------------------|---------------------|------------------------------|--|
|  |           | Einpersonenhaushalte<br>(Singlehaushalte)  | Paare ohne Kind(er) | Paare mit Kind(ern) | Alleinerziehende Elternteile | Mehrpersonenhaushalte ohne Kernfamilie |
|  | Anzahl    | Anzahl                                     | Anzahl              | Anzahl              | Anzahl                       | Anzahl                                 |
| <b>Insgesamt</b>                         |           |  |                     |                     |                              |  |
| Insgesamt                                | 259       | 71   | 107                 | 64                  | 14                           | 3                                      |
| <b>Art der Wohnungsnutzung</b>           |           |  |                     |                     |                              |  |
| Von Eigentümer/-in bewohnt               | 189       | (53)                                       | 76                  | 54                  | 6                            | -                                      |
| Zu Wohnzwecken vermietet (auch mietfrei) | 45        | 12   | 19                  | 10                  | 4                            | -                                      |
| <b>Fläche der Wohnung in m²</b>          |           |  |                     |                     |                              |  |
| Unter 40                                 | -         | -  | -                   | -                   | -                            | -                                      |
| 40 - 59                                  | 6         | 6  | -                   | -                   | -                            | -                                      |
| 60 - 79                                  | 25        | 6  | 15                  | -                   | 4                            | -                                      |
| 80 - 99                                  | 45        | 12   | 16                  | (17)                | -                            | -                                      |
| 100 - 119                                | 57        | 15   | 20                  | 16                  | 3                            | 3                                      |
| 120 - 139                                | 41        | 16   | 15                  | 10                  | -                            | -                                      |
| 140 - 159                                | (38)      | 6  | 22                  | (3)                 | 7                            | -                                      |
| 160 - 179                                | (23)      | 4  | 10                  | 9                   | -                            | -                                      |
| 180 - 199                                | 15        | 3  | 9                   | 3                   | -                            | -                                      |
| 200 und mehr                             | 9         | 3  | -                   | 6                   | -                            | -                                      |
| <b>Zahl der Räume</b>                    |           |  |                     |                     |                              |  |
| 1 Raum                                   | 3         | -  | 3                   | -                   | -                            | -                                      |
| 2 Räume                                  | 6         | -  | 6                   | -                   | -                            | -                                      |
| 3 Räume                                  | 15        | 9  | 6                   | -                   | -                            | -                                      |
| 4 Räume                                  | 36        | 9  | 16                  | 7                   | 4                            | -                                      |
| 5 Räume                                  | (56)      | 23   | (17)                | 13                  | -                            | 3                                      |
| 6 Räume                                  | 55        | 18   | 20                  | 13                  | 4                            | -                                      |
| 7 und mehr Räume                         | (88)      | 12   | (39)                | 31                  | 6                            | -                                      |

Nicht ausgewiesen werden unter „Art der Wohnungsnutzung“ Haushalte in Wohnungen, die als Ferien- und Freizeitwohnungen genutzt werden. Bei der Untergliederung nach den anderen Wohnungsmerkmalen sind diese allerdings enthalten.

Bei den ausgewiesenen Haushaltszahlen sind Haushalte in Diplomatenwohnungen/Wohnungen ausländischer Streitkräfte nur in der "Insgesamt-Zeile" berücksichtigt.

#### 4.2 Haushalte nach Größe des privaten Haushalts und Art der Wohnungsnutzung, Fläche der Wohnung und Zahl der Räume

|  | Insgesamt | Größe des privaten Haushalts |            |            |            |            |                     |
|--|-----------|------------------------------|------------|------------|------------|------------|---------------------|
|  |           | 1 Person                     | 2 Personen | 3 Personen | 4 Personen | 5 Personen | 6 und mehr Personen |
|  | Anzahl    | Anzahl                       | Anzahl     | Anzahl     | Anzahl     | Anzahl     | Anzahl              |
| <b>Insgesamt</b>                         |           |                              |            |            |            |            |                     |
| Insgesamt                                | 259       | 71                           | (103)      | 43         | 30         | 6          | 6                   |
| <b>Art der Wohnungsnutzung</b>           |           |                              |            |            |            |            |                     |
| Von Eigentümer/-in bewohnt               | 189       | (53)                         | (70)       | 27         | 27         | 6          | 6                   |
| Zu Wohnzwecken vermietet (auch mietfrei) | 45        | 12                           | 20         | 10         | 3          | -          | -                   |
| <b>Fläche der Wohnung in m²</b>          |           |                              |            |            |            |            |                     |
| Unter 40                                 | -         | -                            | -          | -          | -          | -          | -                   |
| 40 - 59                                  | 6         | 6                            | -          | -          | -          | -          | -                   |
| 60 - 79                                  | 25        | 6                            | 16         | 3          | -          | -          | -                   |
| 80 - 99                                  | 45        | 12                           | 16         | 8          | 3          | 3          | 3                   |
| 100 - 119                                | 57        | 15                           | 17         | 13         | 9          | 3          | -                   |
| 120 - 139                                | 41        | 16                           | 15         | 7          | 3          | -          | -                   |
| 140 - 159                                | (38)      | 6                            | 23         | 6          | 3          | -          | -                   |
| 160 - 179                                | (23)      | 4                            | 10         | -          | 9          | -          | -                   |
| 180 - 199                                | 15        | 3                            | 6          | 6          | -          | -          | -                   |
| 200 und mehr                             | 9         | 3                            | -          | -          | 3          | -          | 3                   |
| <b>Zahl der Räume</b>                    |           |                              |            |            |            |            |                     |
| 1 Raum                                   | 3         | -                            | 3          | -          | -          | -          | -                   |
| 2 Räume                                  | 6         | -                            | 6          | -          | -          | -          | -                   |
| 3 Räume                                  | 15        | 9                            | 6          | -          | -          | -          | -                   |
| 4 Räume                                  | 36        | 9                            | 17         | 10         | -          | -          | -                   |
| 5 Räume                                  | (56)      | 23                           | (17)       | 10         | 3          | -          | 3                   |
| 6 Räume                                  | 55        | 18                           | 21         | 7          | 9          | -          | -                   |
| 7 und mehr Räume                         | (88)      | 12                           | 33         | 16         | (18)       | 6          | 3                   |

Nicht ausgewiesen werden unter „Art der Wohnungsnutzung“ Haushalte in Wohnungen, die als Ferien- und Freizeitwohnungen genutzt werden. Bei der Untergliederung nach den anderen Wohnungsmerkmalen sind diese allerdings enthalten.

Bei den ausgewiesenen Haushaltszahlen sind Haushalte in Diplomatenwohnungen/Wohnungen ausländischer Streitkräfte nur in der "Insgesamt-Zeile" berücksichtigt.

## 4.3 Haushalte nach Seniorenstatus des privaten Haushalts und Art der Wohnungsnutzung, Fläche der Wohnung und Zahl der Räume

|  | Insgesamt | Seniorenstatus eines privaten Haushalts      |  |                                |
|--|-----------|--|--|--------------------------------|
|  |           | Haushalte mit ausschließlich Senioren/-innen | Haushalte mit Senioren/-innen und Jüngeren | Haushalte ohne Senioren/-innen |
|  | Anzahl    | Anzahl                                       | Anzahl                                     | Anzahl                         |
| <b>Insgesamt</b>                         |           |  |  |                                |
| Insgesamt                                | 259       | 85   | 46   | (128)                          |
| <b>Art der Wohnungsnutzung</b>           |           |  |  |                                |
| Von Eigentümer/-in bewohnt               | 189       | 63   | 36   | (90)                           |
| Zu Wohnzwecken vermietet (auch mietfrei) | 45        | 19   | 3  | 23                             |
| <b>Fläche der Wohnung in m²</b>          |           |  |  |                                |
| Unter 40                                 | -         | -  | -  | -                              |
| 40 - 59                                  | 6         | 6  | -  | -                              |
| 60 - 79                                  | 25        | 3  | 3  | 19                             |
| 80 - 99                                  | 45        | 19   | 7  | 19                             |
| 100 - 119                                | 57        | 19   | 10   | 28                             |
| 120 - 139                                | 41        | 13   | 10   | 18                             |
| 140 - 159                                | (38)      | 19   | 7  | (12)                           |
| 160 - 179                                | (23)      | 3  | 6  | (14)                           |
| 180 - 199                                | 15        | 3  | 3  | 9                              |
| 200 und mehr                             | 9         | -  | -  | 9                              |
| <b>Zahl der Räume</b>                    |           |  |  |                                |
| 1 Raum                                   | 3         | -  | -  | 3                              |
| 2 Räume                                  | 6         | -  | -  | 6                              |
| 3 Räume                                  | 15        | 6  | -  | 9                              |
| 4 Räume                                  | 36        | 16   | 3  | 17                             |
| 5 Räume                                  | (56)      | 20   | 10   | 26                             |
| 6 Räume                                  | 55        | 22   | 11   | 22                             |
| 7 und mehr Räume                         | (88)      | 21   | 22   | (45)                           |

Nicht ausgewiesen werden unter „Art der Wohnungsnutzung“ Haushalte in Wohnungen, die als Ferien- und Freizeitwohnungen genutzt werden. Bei der Untergliederung nach den anderen Wohnungsmerkmalen sind diese allerdings enthalten.

Bei den ausgewiesenen Haushaltszahlen sind Haushalte in Diplomatenwohnungen/Wohnungen ausländischer Streitkräfte nur in der "Insgesamt-Zeile" berücksichtigt.

## Definitionen

### Verwendete Symbolik

| Symbol   | Erläuterung  |
|--|--|
| –  | Nichts vorhanden <sup>1)</sup>   |
| 0  | Weniger als die Hälfte von 1 in der letzten besetzten Stelle, jedoch mehr als nichts                                 |
| ( )  | Aussagewert eingeschränkt, da der Zahlenwert durch das Geheimhaltungsverfahren relativ stark verändert wurde         |
| .  | Keine Angabe, da der Zahlenwert geheim zu halten ist oder durch das Geheimhaltungsverfahren zu stark verändert wurde |
| Abweichungen in den Summen durch Runden der Zahlen |  |

| Merkmal   | Definition   |
|---|--|
| Anteil der zu Wohnzwecken vermieteten Wohnungen (auch mietfrei) | Der Anteil der zu Wohnzwecken vermieteten Wohnungen (auch mietfrei) stellt den Anteil der zu Wohnzwecken vermieteten (oder mietfrei überlassenen) Wohnungen an allen bewohnten und leer stehenden Wohnungen dar. Nicht berücksichtigt sind: Ferien- und Freizeitwohnungen, Diplomatenwohnungen/ Wohnungen ausländischer Streitkräfte sowie gewerblich genutzte Wohnungen. Die Berechnung erfolgt für Wohnungen in Wohngebäuden (ohne Wohnheime).   |
| Anteil des selbstgenutzten Wohneigentums                        | Der Anteil des selbstgenutzten Wohneigentums stellt den Anteil der von Eigentümerinnen/ Eigentümern bewohnten Wohnungen an allen bewohnten und leer stehenden Wohnungen dar. Nicht berücksichtigt sind: Ferien- und Freizeitwohnungen, Diplomatenwohnungen/ Wohnungen ausländischer Streitkräfte sowie gewerblich genutzte Wohnungen. Die Berechnung erfolgt für Wohnungen in Wohngebäuden (ohne Wohnheime).   |
| Art der Wohnungsnutzung   | <p>Die Art der Wohnungsnutzung beschreibt, ob und von wem (Mieter/-in oder Eigentümer/-in) die Wohnung zum Stichtag genutzt wird.</p> <p><b>Von Eigentümer/-in bewohnt</b></p> <p>► Wenn mindestens eine/-r der Bewohner/-innen Eigentümer/-in der Wohnung ist.</p> <p><b>Zu Wohnzwecken vermietet (auch mietfrei)</b></p> <p>► Wenn keine/-r der Bewohner/-innen Eigentümer/-in der Wohnung ist, unabhängig davon, ob für die Wohnung Miete gezahlt wird oder diese mietfrei überlassen ist.</p> <p><b>Ferien- und Freizeitwohnung</b></p> <p>► Wohnung, in der Personen lediglich ihre Freizeit verbringen (z. B. am Wochenende, während des Urlaubs, der Ferien usw.). Sie kann von einem privaten Eigentümer/ einer privaten Eigentümerin selbst genutzt oder dauerhaft an eine dritte Person zur Freizeitnutzung vermietet (oder kostenlos überlassen) werden. Ferienwohnungen, die ständig gewerblich-hotelmäßig genutzt werden, gehören nicht dazu.</p> <p><b>Leer stehend</b></p> <p>► Wenn die Wohnung am Stichtag 9. Mai 2011 weder zu Wohnzwecken vermietet (auch mietfrei) ist, noch von dem Eigentümer/ der Eigentümerin selbst genutzt wird und auch keine Ferien- und Freizeitwohnung ist. Wenn die Wohnung wegen Umbau/ Modernisierung – bei Weiterbestehen des Mietverhältnisses – vorübergehend nicht genutzt werden kann, gilt diese Wohnung nicht als leer stehend.</p> <p><b>Diplomaten-/ Streitkräftewohnung</b></p> <p>► Eine Diplomatenwohnung/ Wohnung ausländischer Streitkräfte liegt immer dann vor, wenn mindestens einer der Bewohner oder eine der Bewohnerinnen einer ausländischen diplomatischen Vertretung, den ausländischen Streitkräften o. Ä. angehört, unabhängig davon, ob es sich dabei um Eigentümer/-innen oder Mieter/-innen handelt.</p> |

1) Dies kann ggf. durch das angewendete Geheimhaltungsverfahren bedingt sein.

| Merkmal                 | Definition  |
|-------------------------|---|
| Art des Gebäudes        | <p>Das Merkmal gibt die Art des Gebäudes an. Es wird unter anderem unterschieden zwischen Gebäuden, die überwiegend Wohnraum enthalten und Gebäuden, die überwiegend zu Geschäftszwecken genutzt werden.</p> <p><b>Gebäude mit Wohnraum</b></p> <p>► Für längere Dauer errichtete Bauwerke, die entweder vollständig oder teilweise für die Wohnversorgung von Haushalten bestimmt sind. Hierzu zählen auch administrative oder gewerblich genutzte Gebäude, wenn in ihnen mindestens eine zu Wohnzwecken genutzte Wohnung vorhanden ist. Gebäude mit Wohnraum gliedern sich in Wohngebäude und sonstige Gebäude mit Wohnraum.</p> <p><b>Wohngebäude</b></p> <p>► Gebäude, die mindestens zur Hälfte der Gesamtnutzfläche zu Wohnzwecken genutzt werden. Zu den Wohngebäuden gehören auch die Wohnheime (mit eigener Haushaltsführung der Bewohner/-innen).</p> <p><b>Wohngebäude (ohne Wohnheime)</b></p> <p>► Gebäude, die mindestens zur Hälfte der Gesamtnutzfläche zu Wohnzwecken genutzt werden (hier: ohne Wohnheime).</p> <p><b>Wohnheime (mit eigener Haushaltsführung der Bewohner/-innen)</b></p> <p>► Wohnheime sind Wohngebäude, die primär den Wohnbedürfnissen bestimmter Bevölkerungskreise dienen. Wohnheime besitzen Gemeinschaftsräume. Die Bewohner/-innen von Wohnheimen führen einen eigenen Haushalt.</p> <p><b>Sonstige Gebäude mit Wohnraum</b></p> <p>► Gebäude, in denen weniger als die Hälfte der Gesamtnutzfläche für Wohnzwecke genutzt wird, z. B. weil sich im Gebäude überwiegend Läden oder Büros befinden.</p> <p><b>Bewohnte Unterkünfte</b></p> <p>► Bewohnte Unterkünfte sind behelfsmäßige Bauten. Hierzu zählen z. B. Wohnbaracken, Bauwagen, Wohnwagen (z. B. auf Campingplätzen), Gartenlauben, Schrebergartenhütten, Jagdhütten, Weinberghütten, Almhütten, fest verankerte Wohnschiffe und Wohncontainer, sofern diese dauerhaft bewohnt werden.</p> |
| Auskunftspflichtige     | <p>Im Rahmen der Gebäude- und Wohnungszählung waren alle Eigentümer/-innen, Verwalter/-innen sowie sonstigen Verfügungs- und Nutzungsberechtigten der Gebäude und Wohnungen auskunftspflichtig.</p>   |
| Ausstattung der Wohnung | <p>Das Merkmal bezeichnet die Ausstattung in der Wohnung hinsichtlich Badewanne oder Dusche und WC. Ein WC ist eine Toilette mit Wasserspülung. Mit Badewanne/ Dusche sind eine fest eingebaute Badewanne oder eine fest eingebaute Dusche gemeint; diese verfügen über feste Wasserzu- und -abflussrohre.</p> <p>Es wird unterschieden zwischen:</p> <p><b>Badewanne/ Dusche und WC vorhanden</b><br/> <b>Badewanne/ Dusche und WC nicht vorhanden</b><br/> <b>Badewanne/ Dusche vorhanden, WC nicht vorhanden</b><br/> <b>Badewanne/ Dusche nicht vorhanden, WC vorhanden</b></p>   |
| Baujahr                 | <p>Mit Baujahr ist das Jahr der Bezugsfertigstellung des Gebäudes gemeint. Bei komplett zerstörten und wieder aufgebauten Gebäuden gilt das Jahr des Wiederaufbaus als Baujahr.</p> <p>Es werden folgende Klasseneinteilungen verwendet:</p> <p><b>Jahrzwanzigste</b></p> <ul style="list-style-type: none"> <li>– Vor 1950</li> <li>– 1950 – 1969</li> <li>– 1970 – 1989</li> <li>– 1990 und später</li> </ul> <p><b>Mikrozensusklassen:</b></p> <ul style="list-style-type: none"> <li>– Vor 1919</li> <li>– 1919 – 1948</li> <li>– 1949 – 1978</li> <li>– 1979 – 1986</li> <li>– 1987 – 1990</li> <li>– 1991 – 1995</li> <li>– 1996 – 2000</li> <li>– 2001 – 2004</li> <li>– 2005 – 2008</li> <li>– 2009 und später</li> </ul>   |

| Merkmal   | Definition   |
|---|--|
| Durchschnittliche Anzahl der Wohnungen je Wohngebäude | Die durchschnittliche Anzahl der Wohnungen je Wohngebäude ist das Verhältnis zwischen der Gesamtzahl der Wohnungen und der Gesamtzahl der Wohngebäude (ohne Wohnheime). Die Berechnung erfolgt für Wohnungen in Wohngebäuden (ohne Wohnheime).   |
| Durchschnittliche Wohnungsgröße in m <sup>2</sup>     | Die durchschnittliche Wohnungsgröße in m <sup>2</sup> ist das Verhältnis zwischen der Gesamtfläche in m <sup>2</sup> und der Gesamtzahl der Wohnungen. Nicht berücksichtigt sind: Diplomatenwohnungen/ Wohnungen ausländischer Streitkräfte sowie gewerblich genutzte Wohnungen. Die Berechnung erfolgt für Wohnungen in Wohngebäuden (ohne Wohnheime).  |
| Eigentümerquote                                       | Die Eigentümerquote stellt den Anteil der von Eigentümerinnen/ Eigentümern bewohnten Wohnungen an allen bewohnten Wohnungen dar. Nicht berücksichtigt sind: Leer stehende Wohnungen, Ferien- und Freizeitwohnungen, Diplomatenwohnungen/ Wohnungen ausländischer Streitkräfte sowie gewerblich genutzte Wohnungen. Die Berechnung erfolgt für Wohnungen in Wohngebäuden (ohne Wohnheime).  |
| Eigentumsform des Gebäudes                            | <p>Das Merkmal bildet ab, wem das Eigentum an dem Gebäude (nicht der einzelnen Wohnung) rechtlich zusteht. Dies können Privatpersonen oder juristische Personen sein.</p> <p><b>Gemeinschaft von Wohnungseigentümern/ -innen</b></p> <p>► Gilt für Gebäude mit Eigentumswohnungen, in denen den Eigentümern/-innen Sondereigentum an einer Wohnung in Verbindung mit dem Miteigentumsanteil am gemeinschaftlichen Eigentum zusteht.</p> <p><b>Privatperson/-en</b></p> <p>► Alle natürlichen Personen. Dies können Einzelpersonen, Paare oder sonstige Gruppen von Personen sein, z. B. Erbengemeinschaften.</p> <p><b>Wohnungsgenossenschaft</b></p> <p>► Alle Wohnungsunternehmen, die die Rechtsform einer Genossenschaft haben.</p> <p><b>Kommune oder Kommunales Wohnungsunternehmen</b></p> <p>► Unternehmen oder Einrichtung, bei denen die Kommune mit mehr als 50 % Nennkapital oder Stimmrecht beteiligt ist.</p> <p><b>Privatwirtschaftliches Wohnungsunternehmen</b></p> <p>► Alle privatrechtlichen Wohnungsunternehmen ohne Genossenschaften.</p> <p><b>Anderes privatwirtschaftliches Unternehmen</b></p> <p>► Alle privatrechtlichen Unternehmen, in deren Eigentum sich Wohnungen befinden, deren primärer Erwerbszweck aber nicht die Wohnungsvermietung ist (z. B. Banken, Versicherungen, Fonds).</p> <p><b>Bund oder Land</b></p> <p>► Unternehmen oder Einrichtung, bei denen der Bund oder das Land mit mehr als 50 % Nennkapital oder Stimmrecht beteiligt ist.</p> <p><b>Organisation ohne Erwerbszweck</b></p> <p>► z. B. Kirche</p> |
| Erhebungseinheiten                                    | Bei der Gebäude- und Wohnungszählung wurden alle Gebäude mit Wohnraum, bewohnte Unterkünfte und Wohnungen erhoben.   |
| Fläche der Wohnung in m <sup>2</sup>                  | <p>Grundfläche der gesamten Wohnung in m<sup>2</sup>. Zur Wohnung zählen auch außerhalb des eigentlichen Wohnungsabschlusses liegende Räume (z. B. Mansarden) sowie zu Wohnzwecken ausgebauter Keller- und Bodenräume.</p> <p>Zur Ermittlung der Wohnfläche sind anzurechnen:</p> <ul style="list-style-type: none"> <li>– voll: die Grundflächen von Räumen/ Raumteilen mit einer lichten Höhe von mindestens 2 Metern;</li> <li>– zur Hälfte: die Grundflächen von Räumen/ Raumteilen mit einer lichten Höhe von mindestens 1 Meter, aber weniger als 2 Metern; unbeheizbare Wintergärten, Schwimmbäder und ähnliche nach allen Seiten geschlossene Räume;</li> <li>– in der Regel zu einem Viertel, höchstens jedoch zur Hälfte: die Flächen von Balkonen, Loggien, Dachgärten, Terrassen.</li> </ul> <p>Die Fläche wird in 20 m<sup>2</sup>-Intervallen angegeben.</p>   |



| Merkmal                      | Definition   |
|------------------------------|--|
| Gebäudetyp                   | <p>Das Merkmal gibt die Bauart des Gebäudes an.</p> <p><b>Freistehendes Haus</b></p> <p>► Freistehendes Gebäude, unabhängig davon, ob es sich um ein Ein- oder Mehrfamilienhaus handelt.</p> <p><b>Doppelhaushälfte</b></p> <p>► Gebäude, das mit genau einem anderen Gebäude aneinander gebaut ist, unabhängig davon, ob es sich dabei um Ein- oder Mehrfamilienhäuser handelt.</p> <p><b>Gereihtes Haus</b></p> <p>► Gebäude, das mit mindestens zwei anderen Gebäuden aneinander gebaut ist, unabhängig davon, ob es sich dabei um Ein- oder Mehrfamilienhäuser handelt. Die Gebäude müssen nicht baugleich sein, sie können auch seitlich oder in der Höhe versetzt sein. Reiheneckhäuser zählen auch hierzu.</p> <p><b>Anderer Gebäudetyp</b></p> <p>► Alle Arten von Gebäuden, die nicht freistehendes Haus, Doppel- oder Reihnhaus sind sowie alle Arten von bewohnten Unterkünften.</p>  |
| Größe des privaten Haushalts | <p>Dieses Merkmal gibt die Anzahl der in einem privaten Haushalt lebenden Personen an.</p> <p><b>1 Person</b></p> <p><b>2 Personen</b></p> <p><b>3 Personen</b></p> <p><b>4 Personen</b></p> <p><b>5 Personen</b></p> <p><b>6 und mehr Personen</b></p>  |
| Heizungsart                  | <p>Das Merkmal bezeichnet die überwiegende Heizungsart im Gebäude.</p> <p><b>Fernheizung (Fernwärme)</b></p> <p>► Das Gebäude wird von einem zentralen Fernheizwerk aus mit Wärme versorgt (sog. Fernwärme).</p> <p><b>Etagenheizung</b></p> <p>► Unter einer Etagenheizung versteht man eine zentrale Heizanlage für sämtliche Räume einer abgeschlossenen Wohnung, wobei sich die Heizquelle meist innerhalb dieser Wohnung befindet, z. B. Gastherme.</p> <p><b>Blockheizung</b></p> <p>► Eine Blockheizung liegt vor, wenn ein Häuserblock durch ein zentrales Heizsystem beheizt wird und die Heizquelle sich in bzw. an einem der Gebäude oder in deren unmittelbarer Nähe befindet (sog. Nahwärme).</p> <p><b>Zentralheizung</b></p> <p>► Bei einer Zentralheizung werden sämtliche Wohneinheiten eines Gebäudes von einer zentralen Heizstelle, die sich innerhalb des Gebäudes (in der Regel im Keller) befindet, beheizt.</p> <p><b>Einzel-/ Mehrraumöfen (auch Nachtspeicherheizung)</b></p> <p>► Einzelöfen (z. B. Kohle- oder Nachtspeicheröfen) beheizen jeweils nur einen Raum, in dem sie stehen. In der Regel sind sie fest installiert. Ein Mehrraumofen (z. B. Kachelofen) beheizt gleichzeitig mehrere Räume (auch durch Luftkanäle).</p> <p><b>Keine Heizung im Gebäude oder in den Wohnungen</b></p> |
| Kernfamilie                  | <p>Eine Kernfamilie besteht aus zwei oder mehr Personen, die zu demselben privaten Haushalt gehören und setzt sich zusammen aus der Bezugsperson des privaten Haushalts – das heißt eine nach Alter, Familienstand und Geschlecht festgelegte zentrale Person des privaten Haushalts – und mindestens einer weiteren Person, z. B. der Partnerin/ dem Partner oder einem Kind der Bezugsperson. Dieses Familienkonzept beschränkt die Beziehungen zwischen Vorfahren und Nachfahren auf direkte Beziehungen (ersten Grades), das heißt auf Beziehungen zwischen Eltern und Kindern.</p>  |
| Kind                         | <p>Unter Kind ist ein leiblicher Sohn bzw. ein Stief- oder Adoptivsohn oder eine leibliche Tochter bzw. eine Stief- oder Adoptivtochter (ungeachtet des Alters) zu verstehen, dessen bzw. deren üblicher Aufenthaltsort sich im privaten Haushalt mindestens eines Elternteils befindet und ein Elternteil Bezugsperson und/ oder Partner/-in der Bezugsperson ist.</p>  |
| Leerstandsquote (Wohnungen)  | <p>Die Leerstandsquote (Wohnungen) stellt den Anteil der leer stehenden Wohnungen an allen bewohnten und leer stehenden Wohnungen dar. Nicht berücksichtigt sind: Ferien- und Freizeitwohnungen, Diplomatenwohnungen/ Wohnungen ausländischer Streitkräfte sowie gewerblich genutzte Wohnungen. Die Berechnung erfolgt für Wohnungen in Wohngebäuden (ohne Wohnheime).</p>   |

| Merkmal                                 | Definition   |
|---|--|
| Paar                                    | Der Begriff Paar umfasst Paare in einer Ehe, Paare in einer eingetragenen Lebenspartnerschaft und Paare in einer nichtehelichen Lebensgemeinschaft, die jeweils in einem privaten Haushalt zusammenleben. Ein Ehepaar ist ein gemäß gesetzlichem Familienstand zum Stichtag verheiratetes verschiedengeschlechtliches Paar in einem privaten Haushalt. Eine eingetragene Lebenspartnerschaft ist ein gemäß gesetzlichem Familienstand zum Stichtag rechtlich anerkanntes gleichgeschlechtliches Paar in einem privaten Haushalt. Eine nichteheliche Lebensgemeinschaft ist ein gemischtgeschlechtliches Paar in einem privaten Haushalt, das gemäß gesetzlichem Familienstand zum Stichtag nicht miteinander verheiratet war.  |
| Privater Haushalt                       | Ein privater Haushalt besteht aus mindestens einer Person. Zugrunde gelegt wird das „Konzept des gemeinsamen Wohnens“. Alle Personen, die unabhängig von ihrem Wohnstatus (Haupt-/Nebenwohnsitz) gemeinsam in einer Wohnung leben, gelten als Mitglieder desselben privaten Haushalts, sodass es einen privaten Haushalt pro belegter Wohnung gibt. Personen in Gemeinschafts- und Anstaltsunterkünften sind hier nicht enthalten, sondern nur Personen, die eine eigene Haushaltsführung aufweisen. Eine Person des privaten Haushalts wird als Bezugsperson – das heißt eine nach Alter, Familienstand und Geschlecht festgelegte zentrale Person des privaten Haushalts – bestimmt. Ausgehend von dieser Person werden der Haushaltstyp und die Stellung der weiteren Personen im privaten Haushalt bestimmt.   |
| Regionalschlüssel                       | <p>Der Regionalschlüssel kennzeichnet die hierarchische Struktur aller Verwaltungsebenen. Er wird einheitlich von den Statistischen Ämtern des Bundes und der Länder vergeben.</p> <p>Der Regionalschlüssel gliedert sich wie folgt:</p> <ul style="list-style-type: none"> <li>1. – 2. Stelle = Kennzahl des Bundeslandes</li> <li>3. Stelle = Kennzahl des Regierungsbezirks</li> <li>4. – 5. Stelle = Kennzahl des Kreises bzw. der kreisfreien Stadt</li> <li>6. – 9. Stelle = Verbandsschlüssel (in Brandenburg: Ämterschlüssel)</li> <li>10. – 12. Stelle = Gemeindekennzahl</li> </ul> <p>Der vierstellige Verbandsschlüssel weist durch die führende Ziffer auf die Art der Gemeinde hin:</p> <ul style="list-style-type: none"> <li>0 = verbandsfreie Gemeinde (in Brandenburg: amtsfreie Gemeinde),</li> <li>5 = verbandsangehörige Gemeinde (in Brandenburg: amtsangehörige Gemeinde),</li> <li>9 = gemeindefreies Gebiet.</li> </ul> <p>Die gemeindefreien Gebiete sind für den Zensus 2011 nicht relevant.</p> <p>Die Verwaltungsebene Regierungsbezirk ist nur für folgende Bundesländer verfügbar: Baden-Württemberg, Bayern, Hessen, Niedersachsen (hier: Statistische Region), Nordrhein-Westfalen und Sachsen.</p> <p>Die Verwaltungsebene Gemeindeverband ist nur für folgende Bundesländer verfügbar: Brandenburg (hier: Ämter), Mecklenburg-Vorpommern, Niedersachsen (hier: Samtgemeinde), Rheinland-Pfalz, Sachsen, Sachsen-Anhalt, Schleswig-Holstein und Thüringen.</p> |
| Seniorenstatus eines privaten Haushalts | <p>Dargelegt wird die Haushaltstruktur aller privaten Haushalte, wobei dies hier in Abhängigkeit vom Alter der in einem privaten Haushalt wohnhaften Personen erfolgt. Als Senioren/-innen gelten diejenigen Personen, welche zum Zensusstichtag 9. Mai 2011 das 65. Lebensjahr vollendet haben.</p> <p><b>Haushalte mit ausschließlich Senioren/-innen</b></p> <p><b>Haushalte mit Senioren/-innen und Jüngeren</b></p> <p><b>Haushalte ohne Senioren/-innen</b></p>  |
| Stichtagsbezogenheit der Merkmale       | Stichtag der Gebäude- und Wohnungszählung war der 9. Mai 2011. Alle Angaben beziehen sich auf diesen Zeitpunkt.  |

| Merkmal                                       | Definition   |
|---|--|
| Typ des privaten Haushalts<br>(nach Familien) | <p>Dieses Merkmal beschreibt, in welcher Konstellation die Personen eines privaten Haushalts gemeinschaftlich leben, mit Fokus auf die Existenz von Kindern im privaten Haushalt.</p> <p><b>Einpersonenhaushalte (Singlehaushalte)</b></p> <p>► Ein Einpersonenhaushalt bezeichnet einen privaten Haushalt mit einer allein lebenden Person.</p> <p><b>Paare ohne Kind(er)</b></p> <p><b>Paare mit Kind(ern)</b></p> <p><b>Alleinerziehende Elternteile</b></p> <p>► Eine alleinerziehende Mutter oder ein alleinerziehender Vater ist ein Elternteil ohne Partner/-in mit mindestens einem Kind innerhalb eines privaten Haushalts.</p> <p><b>Mehrpersonenhaushalte ohne Kernfamilie</b></p> <p>► Unter Mehrpersonenhaushalten ohne Kernfamilie werden alle anderen privaten Mehrpersonenhaushalte zusammengefasst, die durch die zuvor genannten Kategorien nicht abgedeckt sind, wie etwa nicht eingetragene Lebenspartnerschaften gleichgeschlechtlicher Paare, Wohngemeinschaften, Großeltern-Enkel-Haushalte ohne Elternteile etc.</p> |
| Wohnung                                       | <p>Unter einer Wohnung sind nach außen abgeschlossene, zu Wohnzwecken bestimmte, in der Regel zusammenliegende Räume zu verstehen, die die Führung eines eigenen Haushalts ermöglichen und nicht vollständig für gewerbliche Zwecke genutzt werden.</p> <p>Eine Wohnung muss nicht notwendigerweise eine Küche oder Kochnische enthalten.</p> <p>Wohnungen haben einen eigenen Eingang unmittelbar vom Freien, von einem Treppenhaus oder einem Vorraum. Zur Wohnung können aber auch außerhalb des eigentlichen Wohnungsabschlusses liegende, zu Wohnzwecken ausgebaute Keller- oder Bodenräume (z. B. Mansarden) gehören.</p>  |
| Zahl der Räume                                | <p>Die Zahl der Räume umfasst alle Wohn-, Ess- und Schlafzimmer und andere separate Räume (z. B. bewohnbare Keller- und Bodenräume) von mindestens 6 m<sup>2</sup> Größe sowie abgeschlossene Küchen, unabhängig von deren Größe. Bad, Toilette, Flur und Wirtschaftsräume werden grundsätzlich nicht mitgezählt. Ein Wohnzimmer mit einer Essecke, Schlafnische oder Kochnische ist als ein Raum zu zählen. Dementsprechend bestehen Wohnungen, in denen es keine bauliche Trennung der einzelnen Wohnbereiche gibt (z. B. sogenannte „Loftwohnungen“), aus nur einem Raum.</p> <p><b>1 Raum</b></p> <p><b>2 Räume</b></p> <p><b>3 Räume</b></p> <p><b>4 Räume</b></p> <p><b>5 Räume</b></p> <p><b>6 Räume</b></p> <p><b>7 und mehr Räume</b></p>   |

## **Herausgeber**

Statistisches Landesamt Rheinland-Pfalz  
Mainzer Straße 14-16  
56130 Bad Ems

## **Auskunftsdienst**

E-Mail: [info@statistik.rlp.de](mailto:info@statistik.rlp.de)  
Telefon: 02603 71-4444  
Telefax: 02603 71-19 4444

## **Copyright**

© Statistisches Landesamt Rheinland-Pfalz  
Bad Ems 2014

Vervielfältigung und Verbreitung mit Quellenangabe gestattet.





Rheinland-Pfalz

STATISTISCHES LANDESAMT



# zensus 2011

## **Gebäude und Wohnungen sowie Wohnverhältnisse der Haushalte**

Gemeinde  
Gönnersdorf

am 9. Mai 2011

Ergebnisse des Zensus 2011



## Inhaltsverzeichnis

|   |    |
|---|----|
| Einführung .....  | 4  |
| Rechtliche Grundlagen .....   | 4  |
| Methode .....   | 4  |
| Systematik von Gebäuden und Wohnungen .....   | 5  |
| Tabellen  |    |
| 1.1 Gebäude mit Wohnraum und Wohnungen in Gebäuden mit Wohnraum<br>nach Baujahr, Gebäudetyp, Zahl der Wohnungen, Eigentumsform und Heizungsart .....        | 6  |
| 1.2 Gebäude mit Wohnraum nach Baujahr und Gebäudeart, Gebäudetyp,<br>Zahl der Wohnungen, Eigentumsform und Heizungsart .....                                | 8  |
| 1.3.1 Gebäude mit Wohnraum nach regionaler Einheit und Baujahr, Gebäudeart,<br>Gebäudetyp, Zahl der Wohnungen, Eigentumsform und Heizungsart .....          | 10 |
| 1.3.2 Gebäude mit Wohnraum nach regionaler Einheit und Baujahr, Gebäudeart,<br>Gebäudetyp, Zahl der Wohnungen, Eigentumsform und Heizungsart – in % – ..... | 12 |
| 2.1 Wohnungen in Gebäuden mit Wohnraum nach Art der Nutzung,<br>Fläche der Wohnung, Zahl der Räume und Ausstattung .....                                    | 14 |
| 2.2.1 Wohnungen in Gebäuden mit Wohnraum nach regionaler Einheit und<br>Art der Nutzung, Fläche der Wohnung, Zahl der Räume und Ausstattung .....           | 15 |
| 2.2.2 Wohnungen in Gebäuden mit Wohnraum nach regionaler Einheit und<br>Art der Nutzung, Fläche der Wohnung, Zahl der Räume und Ausstattung – in % – .....  | 16 |
| 3.1 Gebäude- und Wohnungskennzahlen im regionalen Vergleich .....   | 17 |
| 3.2 Weitere Wohnungskennzahlen im regionalen Vergleich .....  | 20 |
| 4.1 Haushalte nach Typ des privaten Haushalts (nach Familien) und Art der Wohnungs-<br>nutzung, Fläche der Wohnung und Zahl der Räume .....                 | 23 |
| 4.2 Haushalte nach Größe des privaten Haushalts und Art der Wohnungsnutzung,<br>Fläche der Wohnung und Zahl der Räume .....                                 | 24 |
| 4.3 Haushalte nach Seniorenstatus des privaten Haushalts und Art der Wohnungsnutzung,<br>Fläche der Wohnung und Zahl der Räume .....                        | 25 |
| Definitionen .....  | 26 |

## Einführung

Der Zensus 2011 ist eine Bevölkerungs-, Gebäude- und Wohnungszählung. Dabei werden – soweit möglich – bereits vorhandene Daten aus Verwaltungsregistern für statistische Zwecke genutzt. Eine Haushaltebefragung auf Stichprobenbasis, eine Vollerhebung aller an Anschriften mit Sonderbereichen lebenden Personen (Wohnheime und Gemeinschaftsunterkünfte) sowie eine postalische Befragung zu Gebäude- und Wohnungsdaten bei den Eigentümerinnen und Eigentümern oder Verwalterinnen und Verwaltern ergänzen und korrigieren die Informationen aus den Registern. Eine traditionelle Volkszählung inklusive einer Gebäude- und Wohnungszählung wurde in den alten Bundesländern letztmalig 1987, in der DDR letztmalig 1981 durchgeführt. Eine Gebäude- und Wohnungszählung fand nach der Wiedervereinigung nur in den neuen Bundesländern im Jahr 1995 statt.

Ziel des Zensus 2011 war zum einen die Ermittlung der amtlichen Einwohnerzahlen zum Stichtag 9. Mai 2011. Zum anderen wurden wichtige Strukturinformationen erhoben, welche eine umfassende Datengrundlage bieten, wie die Menschen in Deutschland leben, wohnen und arbeiten.

Die vorliegende Publikation präsentiert Ergebnisse des Zensus 2011 zu den Themen Gebäude, Wohnungen und Wohnverhältnisse von Haushalten nach Abschluss der Datenaufbereitung.

## Rechtliche Grundlagen

Die rechtlichen Grundlagen des Zensus 2011 bilden

- die Verordnung Europäische Gemeinschaft (EG) Nummer 763/2008 des Europäischen Parlaments und des Rates vom 9. Juli 2008 über Volks- und Wohnungszählungen,
- das Zensusvorbereitungsgesetz (ZensVorbG 2011),
- das Zensusgesetz 2011 (ZensG 2011),
- die Stichprobenverordnung Zensusgesetz 2011 (StichprobenV),
- sowie die jeweiligen landesrechtlichen Regelungen zur Ausführung des ZensG 2011.

Nach § 1 Abs. 1 ZensG 2011 führten die Statistischen Ämter des Bundes und der Länder eine Bevölkerungs-, Gebäude- und Wohnungszählung (Zensus) mit Stand zum 9. Mai 2011 (Berichtszeitpunkt) als Bundesstatistik durch.

Gemäß § 1 Abs. 3 ZensG 2011 dient der Zensus unter anderem der Gewinnung von Grunddaten für das Gesamtsystem der amtlichen Statistik sowie von Strukturdaten über die Bevölkerung als Datengrundlage für vielfältige politische Entscheidungen.

Die nachstehend veröffentlichten Ergebnisse wurden auf Basis folgender Erhebungen und statistischer Verfahren ermittelt:

- Daten aus der Gebäude- und Wohnungszählung (§ 6 ZensG 2011),
- Daten aus der Zusammenführung der Datensätze und Haushaltegenerierung (§ 9 Abs. 3 ZensG 2011).

## Methode

Da es in Deutschland zu Gebäude- und Wohnungsdaten keine flächendeckenden Register gibt, wurden die Angaben zu Gebäuden und Wohnungen durch eine postalische Befragung der Eigentümerinnen und Eigentümer oder Verwalterinnen und Verwalter von Gebäuden und Wohnungen sowie bewohnten Unterkünften gewonnen. Die zum Stichtag 9. Mai 2011 als Vollerhebung durchgeführte Gebäude- und Wohnungszählung liefert Informationen zu Gebäuden mit Wohnraum sowie zu den darin befindlichen Wohnungen. Zu rein gewerblich genutzten Objekten werden keine Informationen angeboten.



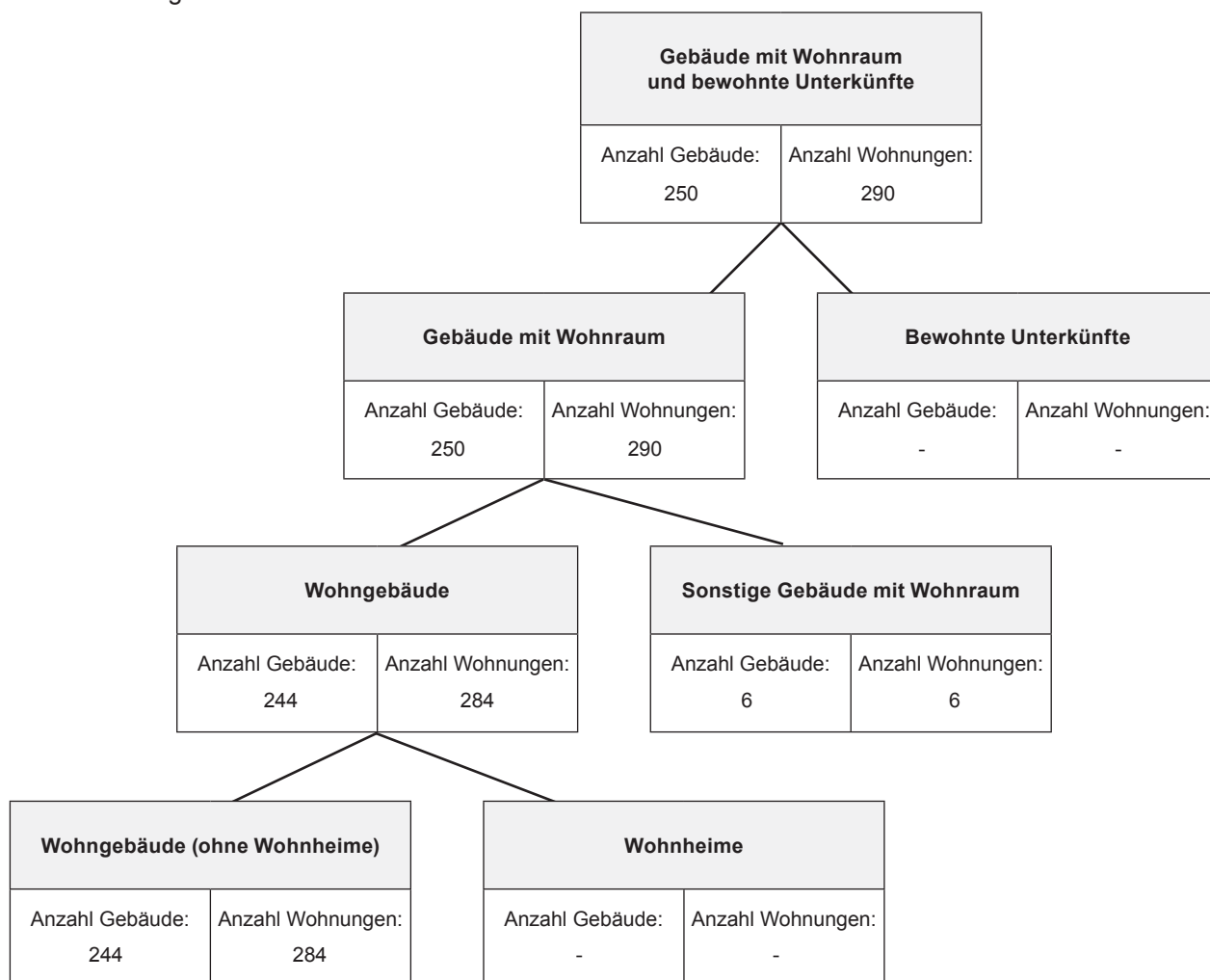
Durch das statistische Verfahren der Haushaltegenerierung stehen nicht nur die gesammelten Informationen zu Bevölkerung, Gebäuden und Wohnungen zur Verfügung, sondern zusätzlich auch Angaben zu Haushalts- und Familienstrukturen. Dabei wurden anschriftenweise Personen zu Haushalten zusammengefasst und den in der Gebäude- und Wohnungszählung erfassten Wohnungen zugeordnet. Die Haushaltegenerierung bildet daher die Wohnhaushalte an einer Anschrift ab. Die Zahl der Haushalte kann von der Zahl der bewohnten Wohnungen abweichen, da ein Haushalt beispielsweise bei Umzügen vorübergehend mehrere Wohnungen nutzen kann.

Bei allen Veröffentlichungen der amtlichen Statistik in Deutschland sind die Einzelangaben der Befragten grundsätzlich geheim zu halten (§ 16 Bundesstatistikgesetz). Bei allen Ergebnisbestandteilen aus Registerauszählungen oder Vollerhebungen des Zensus 2011 erfolgt die Geheimhaltung durch das maschinelle, datenverändernde Verfahren SAFE (Verfahren zur sicheren Anonymisierung für Einzeldaten). Dieses Verfahren stellt sicher, dass bereits vor Erstellung einer Ergebnistabelle kein Datensatz vorhanden ist, welcher Rückschlüsse auf Einzelfälle zulässt.

Weiterführende methodische Informationen zum Zensusmodell und zur Geheimhaltung stehen unter [www.zensus2011.de](http://www.zensus2011.de) zur Verfügung.

## Systematik von Gebäuden und Wohnungen

Im Rahmen des Zensus 2011 werden die Gebäude und Wohnungen nach der Art des Gebäudes in hierarchischen Strukturen abgebildet. Nachstehende Abbildung zeigt die Ergebnisse für die regionale Einheit dieser Veröffentlichung.



Die Ergebnisse zur Gebäude- und Wohnungszählung betrachten ausschließlich Gebäude mit Wohnraum. Bewohnte Unterkünfte bleiben daher für die Ergebnistabellen unberücksichtigt.

### 1.1 Gebäude mit Wohnraum und Wohnungen in Gebäuden mit Wohnraum nach Baujahr, Gebäudetyp, Zahl der Wohnungen, Eigentumsform und Heizungsart

|  | Gebäude mit Wohnraum |           | darunter    |           |
|--|----------------------|-----------|-------------|-----------|
|  | Gebäude              | Wohnungen | Wohngebäude |           |
|  |                      |           | Gebäude     | Wohnungen |
|  | Anzahl               | Anzahl    | Anzahl      | Anzahl    |
| <b>Insgesamt</b>                             |                      |           |             |           |
| Insgesamt                                    | 250                  | 290       | 244         | 284       |
| <b>Baujahr</b>                               |                      |           |             |           |
| Vor 1919                                     | (31)                 | (34)      | (31)        | (34)      |
| 1919 - 1948                                  | 22                   | 22        | 22          | 22        |
| 1949 - 1978                                  | 81                   | 102       | 78          | 99        |
| 1979 - 1986                                  | (41)                 | (45)      | (38)        | (42)      |
| 1987 - 1990                                  | -                    | -         | -           | -         |
| 1991 - 1995                                  | 15                   | 24        | 15          | 24        |
| 1996 - 2000                                  | (45)                 | 45        | (45)        | 45        |
| 2001 - 2004                                  | 6                    | 9         | 6           | 9         |
| 2005 - 2008                                  | 9                    | 9         | 9           | 9         |
| 2009 und später                              | -                    | -         | -           | -         |
| <b>Gebäudetyp nach Zahl der Wohnungen</b>    |                      |           |             |           |
| Freistehendes Haus Insgesamt                 | 213                  | 247       | 207         | 241       |
| mit 1 Wohnung                                | (187)                | (187)     | 184         | 184       |
| mit 2 Wohnungen                              | (17)                 | (38)      | (14)        | (35)      |
| mit 3 und mehr Wohnungen                     | 9                    | 22        | 9           | 22        |
| Doppelhaushälfte Insgesamt                   | 22                   | 28        | 22          | 28        |
| mit 1 Wohnung                                | 15                   | 15        | 15          | 15        |
| mit 2 Wohnungen                              | 7                    | 10        | 7           | 10        |
| mit 3 und mehr Wohnungen                     | -                    | 3         | -           | 3         |
| Gereihtes Haus Insgesamt                     | 15                   | 15        | 15          | 15        |
| mit 1 Wohnung                                | 15                   | 15        | 15          | 15        |
| mit 2 Wohnungen                              | -                    | -         | -           | -         |
| mit 3 und mehr Wohnungen                     | -                    | -         | -           | -         |
| Anderer Gebäudetyp Insgesamt                 | -                    | -         | -           | -         |
| mit 1 Wohnung                                | -                    | -         | -           | -         |
| mit 2 Wohnungen                              | -                    | -         | -           | -         |
| mit 3 und mehr Wohnungen                     | -                    | -         | -           | -         |
| <b>Zahl der Wohnungen im Gebäude</b>         |                      |           |             |           |
| 1 Wohnung                                    | 217                  | 217       | 214         | 214       |
| 2 Wohnungen                                  | 24                   | 48        | 21          | 45        |
| 3 - 6 Wohnungen                              | 9                    | 25        | 9           | 25        |
| 7 - 12 Wohnungen                             | -                    | -         | -           | -         |
| 13 und mehr Wohnungen                        | -                    | -         | -           | -         |
| <b>Eigentumsform des Gebäudes</b>            |                      |           |             |           |
| Gemeinschaft von Wohnungseigentümern/-innen  | 3                    | (6)       | 3           | (6)       |
| Privatperson/-en                             | 244                  | 281       | 241         | 278       |
| Wohnungsgenossenschaft                       | -                    | -         | -           | -         |
| Kommune oder kommunales Wohnungsunternehmen  | 3                    | 3         | -           | -         |
| Privatwirtschaftliches Wohnungsunternehmen   | -                    | -         | -           | -         |
| Anderes privatwirtschaftliches Unternehmen   | -                    | -         | -           | -         |
| Bund oder Land                               | -                    | -         | -           | -         |
| Organisation ohne Erwerbszweck (z.B. Kirche) | -                    | -         | -           | -         |

Noch: 1.1 Gebäude mit Wohnraum und Wohnungen in Gebäuden mit Wohnraum nach Baujahr, Gebäudetyp,  
Zahl der Wohnungen, Eigentumsform und Heizungsart

|   | Gebäude mit Wohnraum |           | darunter    |           |
|---|----------------------|-----------|-------------|-----------|
|   |                      |           | Wohngebäude |           |
|   | Gebäude              | Wohnungen | Gebäude     | Wohnungen |
|   | Anzahl               | Anzahl    | Anzahl      | Anzahl    |
| <b>Heizungsart</b>                                  |                      |           |             |           |
| Fernheizung (Fernwärme)                             | 4                    | 4         | 4           | 4         |
| Etagenheizung                                       | -                    | -         | -           | -         |
| Blockheizung  | -                    | -         | -           | -         |
| Zentralheizung                                      | 193                  | 230       | 187         | 224       |
| Einzel-/Mehrraumöfen (auch<br>Nachtspeicherheizung) | 47                   | 50        | 47          | 50        |
| Keine Heizung im Gebäude oder in den<br>Wohnungen   | 6                    | 6         | 6           | 6         |

Bei den ausgewiesenen Wohnungszahlen sind gewerblich genutzte Wohnungen nicht, Diplomatenwohnungen/Wohnungen ausländischer Streitkräfte nur in der „Insgesamt-Zeile“ berücksichtigt.

Die ausgewiesenen Zahlen zu „Gebäudetyp nach Zahl der Wohnungen“ und „Zahl der Wohnungen im Gebäude“ können Abweichungen zwischen der Anzahl der Gebäude und der entsprechenden Zahl der Wohnungen in diesen Gebäuden aufweisen. Dies ist auf das beim Zensus 2011 eingesetzte Geheimhaltungsverfahren zurückzuführen sowie auf die in den Wohnungsauswertungen nicht berücksichtigten Diplomatenwohnungen/Wohnungen ausländischer Streitkräfte bzw. gewerblich genutzten Wohnungen.

## 1.2 Gebäude mit Wohnraum nach Baujahr und Gebäudeart, Gebäudetyp, Zahl der Wohnungen, Eigentumsform und Heizungsart

|  | Insgesamt | Baujahr (Jahrzwanzigste) |             |             |                 |
|--|-----------|--------------------------|-------------|-------------|-----------------|
|  |           | Vor 1950                 | 1950 - 1969 | 1970 - 1989 | 1990 und später |
|  | Anzahl    | Anzahl                   | Anzahl      | Anzahl      | Anzahl          |
| <b>Insgesamt</b>                             |           |                          |             |             |                 |
| Insgesamt                                    | 250       | (53)                     | 47          | 75          | (75)            |
| <b>Art des Gebäudes</b>                      |           |                          |             |             |                 |
| Gebäude mit Wohnraum                         | 250       | (53)                     | 47          | 75          | (75)            |
| Wohngebäude                                  | 244       | (53)                     | 47          | 69          | (75)            |
| Wohngebäude (ohne Wohnheime)                 | 244       | (53)                     | 47          | 69          | (75)            |
| Wohnheime                                    | -         | -                        | -           | -           | -               |
| Sonstige Gebäude mit Wohnraum                | 6         | -                        | -           | 6           | -               |
| <b>Gebäudetyp nach Zahl der Wohnungen</b>    |           |                          |             |             |                 |
| Freistehendes Haus Insgesamt                 | 213       | (31)                     | 41          | 69          | (72)            |
| mit 1 Wohnung                                | (187)     | (31)                     | 38          | (56)        | (62)            |
| mit 2 Wohnungen                              | (17)      | -                        | -           | 10          | 7               |
| mit 3 und mehr Wohnungen                     | 9         | -                        | 3           | 3           | 3               |
| Doppelhaushälfte Insgesamt                   | 22        | 13                       | 3           | 6           | -               |
| mit 1 Wohnung                                | 15        | 9                        | 3           | 3           | -               |
| mit 2 Wohnungen                              | 7         | 4                        | -           | 3           | -               |
| mit 3 und mehr Wohnungen                     | -         | -                        | -           | -           | -               |
| Gereihtes Haus Insgesamt                     | 15        | 9                        | 3           | -           | 3               |
| mit 1 Wohnung                                | 15        | 9                        | 3           | -           | 3               |
| mit 2 Wohnungen                              | -         | -                        | -           | -           | -               |
| mit 3 und mehr Wohnungen                     | -         | -                        | -           | -           | -               |
| Anderer Gebäudetyp Insgesamt                 | -         | -                        | -           | -           | -               |
| mit 1 Wohnung                                | -         | -                        | -           | -           | -               |
| mit 2 Wohnungen                              | -         | -                        | -           | -           | -               |
| mit 3 und mehr Wohnungen                     | -         | -                        | -           | -           | -               |
| <b>Zahl der Wohnungen im Gebäude</b>         |           |                          |             |             |                 |
| 1 Wohnung                                    | 217       | (49)                     | 44          | 59          | 65              |
| 2 Wohnungen                                  | 24        | 4                        | -           | 13          | 7               |
| 3 - 6 Wohnungen                              | 9         | -                        | 3           | 3           | 3               |
| 7 - 12 Wohnungen                             | -         | -                        | -           | -           | -               |
| 13 und mehr Wohnungen                        | -         | -                        | -           | -           | -               |
| <b>Eigentumsform des Gebäudes</b>            |           |                          |             |             |                 |
| Gemeinschaft von Wohnungseigentümern/-innen  | 3         | -                        | -           | -           | 3               |
| Privatperson/-en                             | 244       | (53)                     | 47          | 72          | (72)            |
| Wohnungsgenossenschaft                       | -         | -                        | -           | -           | -               |
| Kommune oder kommunales Wohnungsunternehmen  | 3         | -                        | -           | 3           | -               |
| Privatwirtschaftliches Wohnungsunternehmen   | -         | -                        | -           | -           | -               |
| Anderes privatwirtschaftliches Unternehmen   | -         | -                        | -           | -           | -               |
| Bund oder Land                               | -         | -                        | -           | -           | -               |
| Organisation ohne Erwerbszweck (z.B. Kirche) | -         | -                        | -           | -           | -               |

Noch: 1.2 Gebäude mit Wohnraum nach Baujahr und Gebäudeart, Gebäudetyp, Zahl der Wohnungen,  
Eigentumsform und Heizungsart

|   | Insgesamt | Baujahr (Jahrzwanzigste) |             |             |                 |
|---|-----------|--------------------------|-------------|-------------|-----------------|
|   |           | Vor 1950                 | 1950 - 1969 | 1970 - 1989 | 1990 und später |
|   | Anzahl    | Anzahl                   | Anzahl      | Anzahl      | Anzahl          |
| <b>Heizungsart</b>                                  |           |                          |             |             |                 |
| Fernheizung (Fernwärme)                             | 4         | -                        | -           | -           | 4               |
| Etagenheizung                                       | -         | -                        | -           | -           | -               |
| Blockheizung  | -         | -                        | -           | -           | -               |
| Zentralheizung                                      | 193       | (25)                     | 38          | 59          | (71)            |
| Einzel-/Mehrraumöfen (auch<br>Nachtspeicherheizung) | 47        | 22                       | 9           | (16)        | -               |
| Keine Heizung im Gebäude oder in<br>den Wohnungen   | 6         | 6                        | -           | -           | -               |

## 1.3.1 Gebäude mit Wohnraum nach regionaler Einheit und Baujahr, Gebäudeart, Gebäudetyp, Zahl der Wohnungen, Eigentumsform und Heizungsart

|   | Gebäude     |                             |                       |                 |             |
|---|-------------|-----------------------------|-----------------------|-----------------|-------------|
|   | Gönnersdorf | Verbandsgemeinde Obere Kyll | Landkreis Vulkaneifel | Rheinland-Pfalz | Deutschland |
|   | Anzahl      | Anzahl                      | Anzahl                | Anzahl          | Anzahl      |
| <b>Insgesamt</b>                          |             |                             |                       |                 |             |
| Insgesamt                                 | 250         | 3 610                       | 23 720                | 1 183 475       | 18 922 618  |
| <b>Baujahr</b>                            |             |                             |                       |                 |             |
| Vor 1919                                  | (31)        | 529                         | 3 744                 | 181 833         | 2 655 042   |
| 1919 - 1948                               | 22          | 355                         | 2 215                 | 123 453         | 2 307 543   |
| 1949 - 1978                               | 81          | 1 466                       | 9 290                 | 462 714         | 7 188 157   |
| 1979 - 1986                               | (41)        | 428                         | 2 600                 | 120 331         | 1 828 250   |
| 1987 - 1990                               | -           | (150)                       | 817                   | 47 821          | 736 588     |
| 1991 - 1995                               | 15          | (184)                       | 1 365                 | 69 320          | 1 153 484   |
| 1996 - 2000                               | (45)        | 240                         | 1 782                 | 79 166          | 1 434 704   |
| 2001 - 2004                               | 6           | (129)                       | 982                   | 47 349          | 790 074     |
| 2005 - 2008                               | 9           | 101                         | 669                   | 36 981          | 594 658     |
| 2009 und später                           | -           | (28)                        | 256                   | 14 507          | 234 118     |
| <b>Art des Gebäudes</b>                   |             |                             |                       |                 |             |
| Gebäude mit Wohnraum                      | 250         | 3 610                       | 23 720                | 1 183 475       | 18 922 618  |
| Wohngebäude                               | 244         | 3 481                       | 22 800                | 1 140 000       | 18 259 360  |
| Wohngebäude (ohne Wohnheime)              | 244         | 3 478                       | 22 794                | 1 139 024       | 18 239 634  |
| Wohnheime                                 | -           | 3                           | 6                     | 976             | 19 726      |
| Sonstige Gebäude mit Wohnraum             | 6           | (129)                       | 920                   | 43 475          | 663 258     |
| <b>Gebäudetyp nach Zahl der Wohnungen</b> |             |                             |                       |                 |             |
| Freistehendes Haus Insgesamt              | 213         | 2 949                       | 18 981                | 813 645         | 11 670 098  |
| mit 1 Wohnung                             | (187)       | 2 381                       | 14 970                | 597 607         | 7 865 099   |
| mit 2 Wohnungen                           | (17)        | 407                         | 2 930                 | 143 967         | 2 363 400   |
| mit 3 und mehr Wohnungen                  | 9           | 161                         | 1 081                 | 72 071          | 1 441 599   |
| Doppelhaushälfte Insgesamt                | 22          | 301                         | 1 714                 | 131 807         | 2 767 712   |
| mit 1 Wohnung                             | 15          | 232                         | 1 270                 | 93 446          | 1 961 269   |
| mit 2 Wohnungen                           | 7           | 60                          | 301                   | 21 364          | 424 662     |
| mit 3 und mehr Wohnungen                  | -           | 9                           | 143                   | 16 997          | 381 781     |
| Gereihtes Haus Insgesamt                  | 15          | 211                         | 1 896                 | 187 370         | 3 714 711   |
| mit 1 Wohnung                             | 15          | (167)                       | 1 400                 | 119 829         | 2 093 366   |
| mit 2 Wohnungen                           | -           | 24                          | 270                   | 22 255          | 311 332     |
| mit 3 und mehr Wohnungen                  | -           | 20                          | 226                   | 45 286          | 1 310 013   |
| Anderer Gebäudetyp Insgesamt              | -           | (149)                       | 1 129                 | 50 653          | 770 097     |
| mit 1 Wohnung                             | -           | (109)                       | 857                   | 33 076          | 419 909     |
| mit 2 Wohnungen                           | -           | (27)                        | (175)                 | 7 730           | 130 258     |
| mit 3 und mehr Wohnungen                  | -           | 13                          | 97                    | 9 847           | 219 930     |
| <b>Zahl der Wohnungen im Gebäude</b>      |             |                             |                       |                 |             |
| 1 Wohnung                                 | 217         | 2 889                       | 18 497                | 843 958         | 12 339 643  |
| 2 Wohnungen                               | 24          | 518                         | 3 676                 | 195 316         | 3 229 652   |
| 3 - 6 Wohnungen                           | 9           | 200                         | 1 418                 | 114 928         | 2 251 854   |
| 7 - 12 Wohnungen                          | -           | 3                           | 97                    | 23 254          | 882 631     |
| 13 und mehr Wohnungen                     | -           | -                           | (32)                  | 6 019           | 218 838     |

Noch: 1.3.1 Gebäude mit Wohnraum nach regionaler Einheit und Baujahr, Gebäudeart, Gebäudetyp, Zahl der Wohnungen, Eigentumsform und Heizungsart

|  | Gebäude     |                             |                       |                 |             |
|--|-------------|-----------------------------|-----------------------|-----------------|-------------|
|  | Gönnersdorf | Verbandsgemeinde Obere Kyll | Landkreis Vulkaneifel | Rheinland-Pfalz | Deutschland |
|  | Anzahl      | Anzahl                      | Anzahl                | Anzahl          | Anzahl      |
| <b>Eigentumsform des Gebäudes</b>                |             |                             |                       |                 |             |
| Gemeinschaft von Wohnungseigentümern/-innen      | 3           | 164                         | 1 132                 | 88 519          | 1 767 017   |
| Privatperson/-en                                 | 244         | 3 421                       | 22 381                | 1 060 228       | 15 968 275  |
| Wohnungsgenossenschaft                           | -           | -                           | -                     | 3 425           | 288 767     |
| Kommune oder kommunales Wohnungsunternehmen      | 3           | 9                           | 48                    | 12 683          | 332 089     |
| Privatwirtschaftliches Wohnungsunternehmen       | -           | -                           | 47                    | 8 438           | 316 086     |
| Anderes privatwirtschaftliches Unternehmen       | -           | 10                          | 59                    | 4 760           | 131 832     |
| Bund oder Land                                   | -           | -                           | 3                     | 1 109           | 44 215      |
| Organisation ohne Erwerbszweck (z.B. Kirche)     | -           | 6                           | 50                    | 4 313           | 74 337      |
| <b>Heizungsart</b>                               |             |                             |                       |                 |             |
| Fernheizung (Fernwärme)                          | 4           | 75                          | 317                   | 28 315          | 1 020 473   |
| Etagenheizung                                    | -           | 93                          | 447                   | 69 769          | 1 218 091   |
| Blockheizung                                     | -           | (16)                        | (89)                  | 5 500           | 186 429     |
| Zentralheizung                                   | 193         | 2 814                       | 18 994                | 964 750         | 14 951 706  |
| Einzel-/Mehrraumöfen (auch Nachtspeicherheizung) | 47          | 562                         | 3 512                 | 103 185         | 1 435 746   |
| Keine Heizung im Gebäude oder in den Wohnungen   | 6           | (50)                        | 361                   | 11 956          | 110 173     |

## 1.3.2 Gebäude mit Wohnraum nach regionaler Einheit und Baujahr, Gebäudeart, Gebäudetyp, Zahl der Wohnungen, Eigentumsform und Heizungsart -in %-

|   | Gebäude     |                             |                       |                 |             |
|---|-------------|-----------------------------|-----------------------|-----------------|-------------|
|   | Gönnersdorf | Verbandsgemeinde Obere Kyll | Landkreis Vulkaneifel | Rheinland-Pfalz | Deutschland |
|   | %           | %                           | %                     | %               | %           |
| <b>Baujahr</b>                            |             |                             |                       |                 |             |
| Vor 1919                                  | (12,4)      | 14,7                        | 15,8                  | 15,4            | 14,0        |
| 1919 - 1948                               | 8,8         | 9,8                         | 9,3                   | 10,4            | 12,2        |
| 1949 - 1978                               | 32,4        | 40,6                        | 39,2                  | 39,1            | 38,0        |
| 1979 - 1986                               | (16,4)      | 11,9                        | 11,0                  | 10,2            | 9,7         |
| 1987 - 1990                               | -           | (4,2)                       | 3,4                   | 4,0             | 3,9         |
| 1991 - 1995                               | 6,0         | (5,1)                       | 5,8                   | 5,9             | 6,1         |
| 1996 - 2000                               | (18,0)      | 6,6                         | 7,5                   | 6,7             | 7,6         |
| 2001 - 2004                               | 2,4         | (3,6)                       | 4,1                   | 4,0             | 4,2         |
| 2005 - 2008                               | 3,6         | 2,8                         | 2,8                   | 3,1             | 3,1         |
| 2009 und später                           | -           | (0,8)                       | 1,1                   | 1,2             | 1,2         |
| <b>Art des Gebäudes</b>                   |             |                             |                       |                 |             |
| Gebäude mit Wohnraum                      | 100,0       | 100,0                       | 100,0                 | 100,0           | 100,0       |
| Wohngebäude                               | 97,6        | 96,4                        | 96,1                  | 96,3            | 96,5        |
| Wohngebäude (ohne Wohnheime)              | 97,6        | 96,3                        | 96,1                  | 96,2            | 96,4        |
| Wohnheime                                 | -           | 0,1                         | 0,0                   | 0,1             | 0,1         |
| Sonstige Gebäude mit Wohnraum             | 2,4         | (3,6)                       | 3,9                   | 3,7             | 3,5         |
| <b>Gebäudetyp nach Zahl der Wohnungen</b> |             |                             |                       |                 |             |
| Freistehendes Haus Insgesamt              | 85,2        | 81,7                        | 80,0                  | 68,8            | 61,7        |
| mit 1 Wohnung                             | (74,8)      | 66,0                        | 63,1                  | 50,5            | 41,6        |
| mit 2 Wohnungen                           | (6,8)       | 11,3                        | 12,4                  | 12,2            | 12,5        |
| mit 3 und mehr Wohnungen                  | 3,6         | 4,5                         | 4,6                   | 6,1             | 7,6         |
| Doppelhaushälfte Insgesamt                | 8,8         | 8,3                         | 7,2                   | 11,1            | 14,6        |
| mit 1 Wohnung                             | 6,0         | 6,4                         | 5,4                   | 7,9             | 10,4        |
| mit 2 Wohnungen                           | 2,8         | 1,7                         | 1,3                   | 1,8             | 2,2         |
| mit 3 und mehr Wohnungen                  | -           | 0,2                         | 0,6                   | 1,4             | 2,0         |
| Gereihtes Haus Insgesamt                  | 6,0         | 5,8                         | 8,0                   | 15,8            | 19,6        |
| mit 1 Wohnung                             | 6,0         | (4,6)                       | 5,9                   | 10,1            | 11,1        |
| mit 2 Wohnungen                           | -           | 0,7                         | 1,1                   | 1,9             | 1,6         |
| mit 3 und mehr Wohnungen                  | -           | 0,6                         | 1,0                   | 3,8             | 6,9         |
| Anderer Gebäudetyp Insgesamt              | -           | (4,1)                       | 4,8                   | 4,3             | 4,1         |
| mit 1 Wohnung                             | -           | (3,0)                       | 3,6                   | 2,8             | 2,2         |
| mit 2 Wohnungen                           | -           | (0,7)                       | (0,7)                 | 0,7             | 0,7         |
| mit 3 und mehr Wohnungen                  | -           | 0,4                         | 0,4                   | 0,8             | 1,2         |
| <b>Zahl der Wohnungen im Gebäude</b>      |             |                             |                       |                 |             |
| 1 Wohnung                                 | 86,8        | 80,0                        | 78,0                  | 71,3            | 65,2        |
| 2 Wohnungen                               | 9,6         | 14,3                        | 15,5                  | 16,5            | 17,1        |
| 3 - 6 Wohnungen                           | 3,6         | 5,5                         | 6,0                   | 9,7             | 11,9        |
| 7 - 12 Wohnungen                          | -           | 0,1                         | 0,4                   | 2,0             | 4,7         |
| 13 und mehr Wohnungen                     | -           | -                           | (0,1)                 | 0,5             | 1,2         |



Noch: 1.3.2 Gebäude mit Wohnraum nach regionaler Einheit und Baujahr, Gebäudeart, Gebäudetyp, Zahl der Wohnungen, Eigentumsform und Heizungsart -in %-

|  | Gebäude     |                             |                       |                 |             |
|--|-------------|-----------------------------|-----------------------|-----------------|-------------|
|  | Gönnersdorf | Verbandsgemeinde Obere Kyll | Landkreis Vulkaneifel | Rheinland-Pfalz | Deutschland |
|  | %           | %                           | %                     | %               | %           |
| <b>Eigentumsform des Gebäudes</b>                |             |                             |                       |                 |             |
| Gemeinschaft von Wohnungseigentümern/-innen      | 1,2         | 4,5                         | 4,8                   | 7,5             | 9,3         |
| Privatperson/-en                                 | 97,6        | 94,8                        | 94,4                  | 89,6            | 84,4        |
| Wohnungsgenossenschaft                           | -           | -                           | -                     | 0,3             | 1,5         |
| Kommune oder kommunales Wohnungsunternehmen      | 1,2         | 0,2                         | 0,2                   | 1,1             | 1,8         |
| Privatwirtschaftliches Wohnungsunternehmen       | -           | -                           | 0,2                   | 0,7             | 1,7         |
| Anderes privatwirtschaftliches Unternehmen       | -           | 0,3                         | 0,2                   | 0,4             | 0,7         |
| Bund oder Land                                   | -           | -                           | 0,0                   | 0,1             | 0,2         |
| Organisation ohne Erwerbszweck (z.B. Kirche)     | -           | 0,2                         | 0,2                   | 0,4             | 0,4         |
| <b>Heizungsart</b>                               |             |                             |                       |                 |             |
| Fernheizung (Fernwärme)                          | 1,6         | 2,1                         | 1,3                   | 2,4             | 5,4         |
| Etagenheizung                                    | -           | 2,6                         | 1,9                   | 5,9             | 6,4         |
| Blockheizung                                     | -           | (0,4)                       | (0,4)                 | 0,5             | 1,0         |
| Zentralheizung                                   | 77,2        | 78,0                        | 80,1                  | 81,5            | 79,0        |
| Einzel-/Mehrraumöfen (auch Nachtspeicherheizung) | 18,8        | 15,6                        | 14,8                  | 8,7             | 7,6         |
| Keine Heizung im Gebäude oder in den Wohnungen   | 2,4         | (1,4)                       | 1,5                   | 1,0             | 0,6         |

Die relativen Ergebnisse beziehen sich auf die Gesamtzahl der Gebäude der jeweiligen regionalen Einheit je betrachtetem Gebäudemerkmal.

Die relativen Werte wurden durch Division von Ergebnissen nach Durchführung der Geheimhaltung errechnet.

## 2.1 Wohnungen in Gebäuden mit Wohnraum nach Art der Nutzung, Fläche der Wohnung, Zahl der Räume und Ausstattung

|  | Wohnungen in Gebäuden mit Wohnraum | davon                     |   |                         |  |
|--|------------------------------------|---------------------------|---|-------------------------|--|
|  |                                    | Wohnungen in Wohngebäuden | davon                                       |                         | Wohnungen in Sonstigen Gebäuden mit Wohnraum |
|  |                                    |                           | Wohnungen in Wohngebäuden (keine Wohnheime) | Wohnungen in Wohnheimen |  |
|  | Anzahl                             | Anzahl                    | Anzahl                                      | Anzahl                  | Anzahl                                       |
| <b>Insgesamt</b>                               |                                    |                           |   |                         |  |
| Insgesamt                                      | 290                                | 284                       | 284   | -                       | 6  |
| <b>Art der Wohnungsnutzung</b>                 |                                    |                           |   |                         |  |
| Von Eigentümer/-in bewohnt                     | 190                                | 187                       | 187   | -                       | 3  |
| Zu Wohnzwecken vermietet (auch mietfrei)       | (73)                               | (70)                      | (70)  | -                       | 3  |
| Ferien- und Freizeitwohnung                    | 21                                 | 21                        | 21  | -                       | -  |
| Leer stehend                                   | (6)                                | (6)                       | (6)   | -                       | -  |
| <b>Fläche der Wohnung in m²</b>                |                                    |                           |   |                         |  |
| Unter 40                                       | -                                  | -                         | -   | -                       | -  |
| 40 - 59  | 21                                 | 21                        | 21  | -                       | -  |
| 60 - 79  | 54                                 | 51                        | 51  | -                       | 3  |
| 80 - 99  | 58                                 | 55                        | 55  | -                       | 3  |
| 100 - 119                                      | 44                                 | 44                        | 44  | -                       | -  |
| 120 - 139                                      | 66                                 | 66                        | 66  | -                       | -  |
| 140 - 159                                      | (16)                               | (16)                      | (16)  | -                       | -  |
| 160 - 179                                      | 13                                 | 13                        | 13  | -                       | -  |
| 180 - 199                                      | 6                                  | 6                         | 6   | -                       | -  |
| 200 und mehr                                   | 12                                 | 12                        | 12  | -                       | -  |
| <b>Zahl der Räume</b>                          |                                    |                           |   |                         |  |
| 1 Raum   | 3                                  | 3                         | 3   | -                       | -  |
| 2 Räume  | 9                                  | 9                         | 9   | -                       | -  |
| 3 Räume  | 37                                 | 37                        | 37  | -                       | -  |
| 4 Räume  | (60)                               | (57)                      | (57)  | -                       | 3  |
| 5 Räume  | (77)                               | (77)                      | (77)  | -                       | -  |
| 6 Räume  | (55)                               | (52)                      | (52)  | -                       | 3  |
| 7 und mehr Räume                               | (49)                               | (49)                      | (49)  | -                       | -  |
| <b>Ausstattung der Wohnung</b>                 |                                    |                           |   |                         |  |
| Badewanne/Dusche und WC vorhanden              | 284                                | 278                       | 278   | -                       | 6  |
| Badewanne/Dusche und WC nicht vorhanden        | 6                                  | 6                         | 6   | -                       | -  |
| Badewanne/Dusche vorhanden, WC nicht vorhanden | -                                  | -                         | -   | -                       | -  |
| Badewanne/Dusche nicht vorhanden, WC vorhanden | -                                  | -                         | -   | -                       | -  |

Bei den ausgewiesenen Wohnungszahlen sind gewerblich genutzte Wohnungen nicht, Diplomatenwohnungen/Wohnungen ausländischer Streitkräfte nur in der „Insgesamt-Zeile“ berücksichtigt.

## 2.2.1 Wohnungen in Gebäuden mit Wohnraum nach regionaler Einheit und Art der Nutzung, Fläche der Wohnung, Zahl der Räume und Ausstattung

|  | Wohnungen   |                             |                       |                 |             |
|--|-------------|-----------------------------|-----------------------|-----------------|-------------|
|  | Gönnersdorf | Verbandsgemeinde Obere Kyll | Landkreis Vulkaneifel | Rheinland-Pfalz | Deutschland |
|  | Anzahl      | Anzahl                      | Anzahl                | Anzahl          | Anzahl      |
| <b>Insgesamt</b>                               |             |                             |                       |                 |             |
| Insgesamt                                      | 290         | 4 653                       | 31 880                | 2 010 559       | 40 563 320  |
| <b>Art der Wohnungsnutzung</b>                 |             |                             |                       |                 |             |
| Von Eigentümer/-in bewohnt                     | 190         | 2 836                       | 19 431                | 1 056 986       | 17 292 029  |
| Zu Wohnzwecken vermietet (auch mietfrei)       | (73)        | 1 152                       | 9 426                 | 841 958         | 21 199 913  |
| Ferien- und Freizeitwohnung                    | 21          | 379                         | 1 486                 | 14 906          | 224 529     |
| Leer stehend                                   | (6)         | 286                         | 1 533                 | 89 040          | 1 828 846   |
| <b>Fläche der Wohnung in m²</b>                |             |                             |                       |                 |             |
| Unter 40                                       | -           | (55)                        | 471                   | 79 051          | 2 177 061   |
| 40 - 59  | 21          | 405                         | 2 492                 | 219 658         | 7 288 734   |
| 60 - 79  | 54          | 716                         | 4 570                 | 368 640         | 9 663 142   |
| 80 - 99  | 58          | 842                         | 5 625                 | 363 190         | 6 987 435   |
| 100 - 119                                      | 44          | 711                         | 5 122                 | 281 553         | 4 913 194   |
| 120 - 139                                      | 66          | 789                         | 5 754                 | 282 169         | 4 211 779   |
| 140 - 159                                      | (16)        | 486                         | 3 526                 | 181 337         | 2 394 089   |
| 160 - 179                                      | 13          | 238                         | 1 782                 | 86 315          | 1 117 240   |
| 180 - 199                                      | 6           | (166)                       | 953                   | 53 728          | 686 793     |
| 200 und mehr                                   | 12          | (245)                       | 1 581                 | 87 249          | 1 105 850   |
| <b>Zahl der Räume</b>                          |             |                             |                       |                 |             |
| 1 Raum   | 3           | 34                          | 290                   | 56 146          | 1 306 117   |
| 2 Räume  | 9           | 215                         | 1 524                 | 130 279         | 3 735 658   |
| 3 Räume  | 37          | 642                         | 3 899                 | 335 419         | 8 890 843   |
| 4 Räume  | (60)        | 903                         | 5 534                 | 436 277         | 10 410 969  |
| 5 Räume  | (77)        | 858                         | 5 864                 | 364 352         | 6 855 418   |
| 6 Räume  | (55)        | 868                         | 6 002                 | 292 471         | 4 406 792   |
| 7 und mehr Räume                               | (49)        | 1 133                       | 8 763                 | 387 946         | 4 939 520   |
| <b>Ausstattung der Wohnung</b>                 |             |                             |                       |                 |             |
| Badewanne/Dusche und WC vorhanden              | 284         | 4 614                       | 31 595                | 1 970 139       | 39 916 059  |
| Badewanne/Dusche und WC nicht vorhanden        | 6           | 15                          | (99)                  | 6 506           | 308 371     |
| Badewanne/Dusche vorhanden, WC nicht vorhanden | -           | 12                          | (37)                  | 4 165           | 104 585     |
| Badewanne/Dusche nicht vorhanden, WC vorhanden | -           | 12                          | (145)                 | 22 080          | 216 302     |

Bei den ausgewiesenen Wohnungszahlen sind gewerblich genutzte Wohnungen nicht, Diplomatenwohnungen/Wohnungen ausländischer Streitkräfte nur in der „Insgesamt-Zeile“ berücksichtigt.

## 2.2.2 Wohnungen in Gebäuden mit Wohnraum nach regionaler Einheit und Art der Nutzung, Fläche der Wohnung, Zahl der Räume und Ausstattung -in %-

|  | Wohnungen   |                             |                       |                 |             |
|--|-------------|-----------------------------|-----------------------|-----------------|-------------|
|  | Gönnersdorf | Verbandsgemeinde Obere Kyll | Landkreis Vulkaneifel | Rheinland-Pfalz | Deutschland |
|  | %           | %                           | %                     | %               | %           |
| <b>Art der Wohnungsnutzung</b>                 |             |                             |                       |                 |             |
| Von Eigentümer/-in bewohnt                     | 65,5        | 60,9                        | 61,0                  | 52,8            | 42,6        |
| Zu Wohnzwecken vermietet (auch mietfrei)       | (25,2)      | 24,8                        | 29,6                  | 42,0            | 52,3        |
| Ferien- und Freizeitwohnung                    | 7,2         | 8,1                         | 4,7                   | 0,7             | 0,6         |
| Leer stehend                                   | (2,1)       | 6,1                         | 4,8                   | 4,4             | 4,5         |
| <b>Fläche der Wohnung in m²</b>                |             |                             |                       |                 |             |
| Unter 40                                       | -           | (1,2)                       | 1,5                   | 3,9             | 5,4         |
| 40 - 59  | 7,2         | 8,7                         | 7,8                   | 11,0            | 18,0        |
| 60 - 79  | 18,6        | 15,4                        | 14,3                  | 18,4            | 23,8        |
| 80 - 99  | 20,0        | 18,1                        | 17,6                  | 18,1            | 17,2        |
| 100 - 119                                      | 15,2        | 15,3                        | 16,1                  | 14,1            | 12,1        |
| 120 - 139                                      | 22,8        | 17,0                        | 18,1                  | 14,1            | 10,4        |
| 140 - 159                                      | (5,5)       | 10,4                        | 11,1                  | 9,1             | 5,9         |
| 160 - 179                                      | 4,5         | 5,1                         | 5,6                   | 4,3             | 2,8         |
| 180 - 199                                      | 2,1         | (3,6)                       | 3,0                   | 2,7             | 1,7         |
| 200 und mehr                                   | 4,1         | (5,3)                       | 5,0                   | 4,4             | 2,7         |
| <b>Zahl der Räume</b>                          |             |                             |                       |                 |             |
| 1 Raum   | 1,0         | 0,7                         | 0,9                   | 2,8             | 3,2         |
| 2 Räume  | 3,1         | 4,6                         | 4,8                   | 6,5             | 9,2         |
| 3 Räume  | 12,8        | 13,8                        | 12,2                  | 16,7            | 21,9        |
| 4 Räume  | (20,7)      | 19,4                        | 17,4                  | 21,8            | 25,7        |
| 5 Räume  | (26,6)      | 18,4                        | 18,4                  | 18,2            | 16,9        |
| 6 Räume  | (19,0)      | 18,7                        | 18,8                  | 14,6            | 10,9        |
| 7 und mehr Räume                               | (16,9)      | 24,3                        | 27,5                  | 19,4            | 12,2        |
| <b>Ausstattung der Wohnung</b>                 |             |                             |                       |                 |             |
| Badewanne/Dusche und WC vorhanden              | 97,9        | 99,2                        | 99,1                  | 98,4            | 98,4        |
| Badewanne/Dusche und WC nicht vorhanden        | 2,1         | 0,3                         | (0,3)                 | 0,3             | 0,8         |
| Badewanne/Dusche vorhanden, WC nicht vorhanden | -           | 0,3                         | (0,1)                 | 0,2             | 0,3         |
| Badewanne/Dusche nicht vorhanden, WC vorhanden | -           | 0,3                         | (0,5)                 | 1,1             | 0,5         |

Bei den ausgewiesenen Wohnungszahlen sind gewerblich genutzte Wohnungen, Diplomatenwohnungen/Wohnungen ausländischer Streitkräfte nicht berücksichtigt.

Die relativen Ergebnisse beziehen sich auf die Gesamtzahl der Gebäude der jeweiligen regionalen Einheit je betrachtetem Gebäudemerkmal.

Die relativen Werte wurden durch Division von Ergebnissen nach Durchführung der Geheimhaltung errechnet.

## 3.1 Gebäude- und Wohnungskennzahlen im regionalen Vergleich

| Gebiet                      | Kennzahlen für Gebäude und Wohnungen |  |   |
|-----------------------------|--------------------------------------|--|---|
|                             | Eigentümerquote<br>(Wohnungen)       | Durchschnittliche<br>Wohnungsgröße in m² | Durchschnittliche Anzahl<br>der Wohnungen je<br>Wohngebäude |
|                             | %                                    | m²                                       | Anzahl  |
| Verbandsgemeinde Daun       | 66                                   | 111                                      | 1   |
| Betteldorf                  | .                                    | .  | 1   |
| Bleckhausen                 | .                                    | .  | 1   |
| Brockscheid                 | .                                    | .  | 1   |
| Darscheid                   | .                                    | .  | 1   |
| Daun, Stadt                 | 51                                   | 105                                      | 2   |
| Demerath                    | .                                    | .  | 1   |
| Deudesfeld                  | .                                    | .  | 1   |
| Dockweiler                  | .                                    | .  | 1   |
| Dreis-Brück                 | 77                                   | 119                                      | 1   |
| Ellscheid                   | 78                                   | .  | 1   |
| Gefell                      | .                                    | .  | 1   |
| Gillenfeld                  | 66                                   | .  | 1   |
| Hinterweiler                | .                                    | 126                                      | 1   |
| Hörscheid                   | .                                    | .  | 1   |
| Immerath                    | .                                    | .  | 1   |
| Kirchweiler                 | .                                    | .  | 1   |
| Kradenbach                  | .                                    | .  | 1   |
| Mehren                      | 62                                   | 113                                      | 1   |
| Meisburg                    | .                                    | .  | 1   |
| Mückeln                     | 76                                   | .  | 1   |
| Nerdlen                     | .                                    | .  | 1   |
| Niederstadtfeld             | .                                    | .  | 1   |
| Oberstadtfeld               | .                                    | .  | 1   |
| Sarmersbach                 | .                                    | .  | 1   |
| Saxler                      | .                                    | .  | 1   |
| Schalkenmehren              | .                                    | .  | 1   |
| Schutz                      | .                                    | .  | 1   |
| Schönbach                   | .                                    | .  | 1   |
| Steineberg                  | .                                    | .  | 1   |
| Steiningen                  | .                                    | .  | 1   |
| Strohn                      | .                                    | .  | 1   |
| Strotzbüsch                 | .                                    | 110                                      | 1   |
| Udler                       | .                                    | .  | 1   |
| Utzerath                    | 86                                   | .  | 1   |
| Wallenborn                  | .                                    | .  | 1   |
| Weidenbach                  | .                                    | .  | 1   |
| Winkel (Eifel)              | .                                    | .  | 1   |
| Üdersdorf                   | 74                                   | .  | 1   |
| Verbandsgemeinde Gerolstein | 67                                   | 110                                      | 1   |
| Berlingen                   | .                                    | .  | 1   |
| Birresborn                  | .                                    | .  | 1   |
| Densborn                    | .                                    | 114                                      | 1   |
| Duppach                     | .                                    | .  | 1   |
| Gerolstein, Stadt           | 59                                   | 108                                      | 1   |
| Hohenfels-Essingen          | .                                    | .  | 1   |
| Kalenborn-Scheuern          | .                                    | .  | 1   |
| Kopp                        | .                                    | .  | 1   |
| Mürtenbach                  | .                                    | .  | 1   |
| Neroth                      | .                                    | .  | 1   |
| Pelm                        | .                                    | .  | 1   |

## Noch: 3.1 Gebäude- und Wohnungskennzahlen im regionalen Vergleich

| Gebiet                      | Kennzahlen für Gebäude und Wohnungen |  |   |
|-----------------------------|--------------------------------------|--|---|
|                             | Eigentümerquote<br>(Wohnungen)       | Durchschnittliche<br>Wohnungsgröße in m² | Durchschnittliche Anzahl<br>der Wohnungen je<br>Wohngebäude |
|                             | %                                    | m²                                       | Anzahl  |
| Rockeskyll                  | .                                    | 114                                      | 1   |
| Salm                        | .                                    | .  | 1   |
| Verbandsgemeinde Hillesheim | 70                                   | 115                                      | 1   |
| Basberg                     | .                                    | .  | 1   |
| Berndorf                    | .                                    | .  | 1   |
| Dohm-Lammersdorf            | .                                    | .  | 1   |
| Hillesheim, Stadt           | 57                                   | .  | 2   |
| Kerpen (Eifel)              | .                                    | .  | 1   |
| Nohn                        | .                                    | .  | 1   |
| Oberbettingen               | .                                    | .  | 1   |
| Oberehe-Stroheich           | .                                    | .  | 1   |
| Walsdorf                    | .                                    | .  | 1   |
| Wiesbaum                    | .                                    | .  | 1   |
| Üxheim                      | .                                    | .  | 1   |
| Verbandsgemeinde Kelberg    | 74                                   | .  | 1   |
| Arbach                      | .                                    | .  | 1   |
| Beinhausen                  | .                                    | .  | 1   |
| Bereborn                    | .                                    | .  | 1   |
| Berenbach                   | .                                    | .  | 1   |
| Bodenbach                   | .                                    | 122                                      | 1   |
| Bongard                     | .                                    | 116                                      | 1   |
| Borler                      | .                                    | .  | 1   |
| Boxberg                     | .                                    | .  | 1   |
| Brücktal                    | .                                    | .  | 2   |
| Drees                       | .                                    | .  | 1   |
| Gelenberg                   | 87                                   | 128                                      | 1   |
| Gunderath                   | .                                    | .  | 1   |
| Horperath                   | .                                    | .  | 1   |
| Höchstberg                  | .                                    | .  | 1   |
| Hörschhausen                | .                                    | .  | 1   |
| Kaperich                    | .                                    | .  | 1   |
| Katzwinkel                  | 87                                   | .  | 1   |
| Kelberg                     | 65                                   | 119                                      | 1   |
| Kirsbach                    | .                                    | .  | 1   |
| Kolverath                   | .                                    | .  | 1   |
| Kötterichen                 | .                                    | 114                                      | 1   |
| Lirstal                     | .                                    | 100                                      | 1   |
| Mannebach                   | .                                    | .  | 1   |
| Mosbruch                    | 90                                   | .  | 1   |
| Neichen                     | .                                    | .  | 1   |
| Nitz                        | .                                    | .  | 2   |
| Oberelz                     | .                                    | .  | 1   |
| Reimerath                   | .                                    | .  | 1   |
| Retterath                   | .                                    | .  | 1   |
| Sassen                      | .                                    | .  | 1   |
| Uersfeld                    | .                                    | .  | 1   |
| Ueß                         | .                                    | .  | 1   |
| Welcherath                  | .                                    | .  | 1   |
| Verbandsgemeinde Obere Kyll | 72                                   | 111                                      | 1   |
| Birgel                      | .                                    | .  | 1   |
| Esch                        | .                                    | .  | 1   |
| Feusdorf                    | 80                                   | 120                                      | 1   |

## Noch: 3.1 Gebäude- und Wohnungskennzahlen im regionalen Vergleich

| Gebiet                       | Kennzahlen für Gebäude und Wohnungen |  |   |
|------------------------------|--------------------------------------|--|---|
|                              | Eigentümerquote<br>(Wohnungen)       | Durchschnittliche<br>Wohnungsgröße in m² | Durchschnittliche Anzahl<br>der Wohnungen je<br>Wohngebäude |
|                              | %                                    | m²                                       | Anzahl  |
| <b>Gönnersdorf</b>           | .                                    | .  | 1   |
| Hallschlag                   | .                                    | .  | 1   |
| Jünkerath                    | 62                                   | .  | 1   |
| Kerschenbach                 | .                                    | .  | 1   |
| Lissendorf                   | 67                                   | 99                                       | 1   |
| Ormont                       | .                                    | .  | 1   |
| Reuth                        | .                                    | .  | 2   |
| Scheid                       | 88                                   | .  | 1   |
| Schüller                     | .                                    | .  | 1   |
| Stadtkyll                    | .                                    | .  | 1   |
| Steffeln                     | .                                    | .  | 1   |
| <b>Landkreis Vulkaneifel</b> | 68,6                                 | .  | 1,4   |
| <b>Rheinland-Pfalz</b>       | 57,1                                 | 104,2                                    | 1,7   |
| <b>Deutschland</b>           | 45,9                                 | 91,4                                     | 2,1   |

Die Kennzahlen wurden durch Division von Originalergebnissen vor Geheimhaltung errechnet. Kennzahlwerte, die Rückschlüsse auf diese Originalergebnisse ermöglichen würden, wurden gesperrt.

Weitere Informationen zur jeweiligen Berechnung sind dem Bereich der Definitionen zu entnehmen.

## 3.2 Weitere Wohnungskennzahlen im regionalen Vergleich

| Gebiet                      | Kennzahlen für Wohnungen                  |                             |   |
|-----------------------------|---|-----------------------------|---|
|                             | Anteil des selbst genutzten Wohneigentums | Leerstandsquote (Wohnungen) | Anteil des zu Wohnzwecken vermieteten Wohneigentums (auch mietfrei) |
|                             | %   | %                           | %   |
| Verbandsgemeinde Daun       | 63  | 4                           | 33  |
| Betteldorf                  | .   | .                           | .   |
| Bleckhausen                 | .   | .                           | .   |
| Brockscheid                 | .   | .                           | .   |
| Darscheid                   | .   | .                           | .   |
| Daun, Stadt                 | 49  | 3                           | 48  |
| Demerath                    | .   | 6                           | 17  |
| Deudesfeld                  | .   | .                           | 20  |
| Dockweiler                  | .   | .                           | .   |
| Dreis-Brück                 | .   | 5                           | 21  |
| Ellscheid                   | .   | .                           | .   |
| Gefell                      | .   | -                           | .   |
| Gillenfeld                  | 63  | 5                           | 32  |
| Hinterweiler                | .   | .                           | .   |
| Hörscheid                   | .   | .                           | .   |
| Immerath                    | .   | 5                           | .   |
| Kirchweiler                 | .   | 6                           | .   |
| Kradenbach                  | .   | .                           | .   |
| Mehren                      | 59  | 5                           | 36  |
| Meisburg                    | .   | .                           | .   |
| Mückeln                     | .   | .                           | 24  |
| Nerdlen                     | .   | 4                           | .   |
| Niederstadtfeld             | 76  | .                           | .   |
| Oberstadtfeld               | .   | .                           | .   |
| Sarmersbach                 | .   | .                           | .   |
| Saxler                      | 69  | .                           | .   |
| Schalkenmehren              | .   | .                           | .   |
| Schutz                      | .   | .                           | .   |
| Schönbach                   | .   | .                           | .   |
| Steineberg                  | 79  | .                           | .   |
| Steiningen                  | 69  | .                           | .   |
| Strohn                      | .   | .                           | .   |
| Strotzbüsch                 | 69  | .                           | .   |
| Udler                       | .   | .                           | .   |
| Utzerath                    | .   | .                           | 13  |
| Wallenborn                  | .   | 7                           | .   |
| Weidenbach                  | .   | .                           | .   |
| Winkel (Eifel)              | .   | .                           | .   |
| Üdersdorf                   | 71  | 4                           | 25  |
| Verbandsgemeinde Gerolstein | 64  | 5                           | 31  |
| Berlingen                   | .   | .                           | .   |
| Birresborn                  | .   | 7                           | .   |
| Densborn                    | .   | .                           | .   |
| Duppach                     | .   | 9                           | .   |
| Gerolstein, Stadt           | 57  | 5                           | 39  |
| Hohenfels-Essingen          | .   | 4                           | .   |
| Kalenborn-Scheuern          | .   | .                           | .   |
| Kopp                        | .   | .                           | .   |
| Mürtenbach                  | 68  | .                           | .   |
| Neroth                      | 75  | .                           | .   |
| Pelm                        | 67  | .                           | .   |



## Noch: 3.2 Weitere Wohnungskennzahlen im regionalen Vergleich

| Gebiet                      | Kennzahlen für Wohnungen                  |                             |   |
|-----------------------------|---|-----------------------------|---|
|                             | Anteil des selbst genutzten Wohneigentums | Leerstandsquote (Wohnungen) | Anteil des zu Wohnzwecken vermieteten Wohneigentums (auch mietfrei) |
|                             | %   | %                           | %   |
| Rockeskyll                  | .   | .                           | .   |
| Salm                        | .   | .                           | .   |
| Verbandsgemeinde Hillesheim | 67  | 4                           | 29  |
| Basberg                     | .   | .                           | .   |
| Berndorf                    | 75  | .                           | .   |
| Dohm-Lammersdorf            | .   | .                           | .   |
| Hillesheim, Stadt           | 55  | .                           | 42  |
| Kerpen (Eifel)              | .   | 7                           | .   |
| Nohn                        | .   | .                           | .   |
| Oberbettingen               | .   | 1                           | .   |
| Oberehe-Stroheich           | 82  | .                           | 15  |
| Walsdorf                    | .   | 6                           | .   |
| Wiesbaum                    | .   | .                           | .   |
| Üxheim                      | 74  | .                           | .   |
| Verbandsgemeinde Kelberg    | 71  | 5                           | 24  |
| Arbach                      | .   | .                           | .   |
| Beinhausen                  | .   | -                           | .   |
| Bereborn                    | .   | .                           | .   |
| Berenbach                   | .   | .                           | .   |
| Bodenbach                   | .   | 3                           | .   |
| Bongard                     | 71  | .                           | .   |
| Borler                      | .   | .                           | .   |
| Boxberg                     | .   | .                           | 25  |
| Brücktal                    | .   | .                           | .   |
| Drees                       | .   | .                           | .   |
| Gelenberg                   | .   | .                           | .   |
| Gunderath                   | .   | .                           | .   |
| Horperath                   | .   | .                           | .   |
| Höchstberg                  | .   | .                           | .   |
| Hörschhausen                | .   | .                           | .   |
| Kaperich                    | .   | .                           | .   |
| Katzwinkel                  | .   | .                           | 13  |
| Kelberg                     | 61  | .                           | .   |
| Kirsbach                    | .   | -                           | .   |
| Kolverath                   | .   | .                           | .   |
| Kötterichen                 | .   | .                           | 23  |
| Lirstal                     | .   | .                           | .   |
| Mannebach                   | .   | .                           | .   |
| Mosbruch                    | .   | .                           | .   |
| Neichen                     | .   | .                           | .   |
| Nitz                        | .   | .                           | .   |
| Oberelz                     | .   | .                           | .   |
| Reimerath                   | .   | .                           | .   |
| Retterath                   | 74  | .                           | 21  |
| Sassen                      | .   | .                           | .   |
| Uersfeld                    | .   | .                           | .   |
| Ueß                         | .   | -                           | .   |
| Welcherath                  | .   | .                           | .   |
| Verbandsgemeinde Obere Kyll | 67  | 7                           | 26  |
| Birgel                      | .   | 7                           | .   |
| Esch                        | .   | .                           | .   |

## Noch: 3.2 Weitere Wohnungskennzahlen im regionalen Vergleich

| Gebiet                       | Kennzahlen für Wohnungen                  |                             |   |
|------------------------------|---|-----------------------------|---|
|                              | Anteil des selbst genutzten Wohneigentums | Leerstandsquote (Wohnungen) | Anteil des zu Wohnzwecken vermieteten Wohneigentums (auch mietfrei) |
|                              | %   | %                           | %   |
| Feusdorf                     | .   | .                           | .   |
| <b>Gönnersdorf</b>           | .   | .                           | .   |
| Hallschlag                   | .   | .                           | .   |
| Jünkerath                    | .   | .                           | 35  |
| Kerschenbach                 | 78  | .                           | .   |
| Lissendorf                   | .   | .                           | .   |
| Ormont                       | .   | 4                           | .   |
| Reuth                        | .   | 4                           | .   |
| Scheid                       | .   | .                           | 12  |
| Schüller                     | .   | .                           | .   |
| Stadtkyll                    | .   | .                           | .   |
| Steffeln                     | .   | .                           | .   |
| <b>Landkreis Vulkaneifel</b> | 65,3                                      | 4,9                         | 29,8  |
| <b>Rheinland-Pfalz</b>       | 54,7                                      | 4,3                         | 41  |
| <b>Deutschland</b>           | 43,9                                      | 4,4                         | 51,7  |

Die Kennzahlen wurden durch Division von Originalergebnissen vor Geheimhaltung errechnet. Kennzahlwerte, die Rückschlüsse auf diese Originalergebnisse ermöglichen würden, wurden gesperrt.

Weitere Informationen zur jeweiligen Berechnung sind dem Bereich der Definitionen zu entnehmen.

#### 4.1 Haushalte nach Typ des privaten Haushalts (nach Familien) und Art der Wohnungsnutzung, Fläche der Wohnung und Zahl der Räume

|  | Insgesamt | Typ des privaten Haushalts (nach Familien) |                     |                     |                              |  |
|--|-----------|--|---------------------|---------------------|------------------------------|--|
|  |           | Einpersonenhaushalte<br>(Singlehaushalte)  | Paare ohne Kind(er) | Paare mit Kind(ern) | Alleinerziehende Elternteile | Mehrpersonenhaushalte ohne Kernfamilie |
|  | Anzahl    | Anzahl                                     | Anzahl              | Anzahl              | Anzahl                       | Anzahl                                 |
| <b>Insgesamt</b>                         |           |  |                     |                     |                              |  |
| Insgesamt                                | 247       | (79)                                       | (91)                | 56                  | (12)                         | 9                                      |
| <b>Art der Wohnungsnutzung</b>           |           |  |                     |                     |                              |  |
| Von Eigentümer/-in bewohnt               | 177       | 43   | (79)                | 46                  | (9)                          | -                                      |
| Zu Wohnzwecken vermietet (auch mietfrei) | (67)      | 33   | 12                  | 10                  | 3                            | 9                                      |
| <b>Fläche der Wohnung in m²</b>          |           |  |                     |                     |                              |  |
| Unter 40                                 | -         | -  | -                   | -                   | -                            | -                                      |
| 40 - 59                                  | 15        | 12   | 3                   | -                   | -                            | -                                      |
| 60 - 79                                  | 39        | 12   | 24                  | -                   | -                            | 3                                      |
| 80 - 99                                  | 48        | 21   | (24)                | -                   | -                            | 3                                      |
| 100 - 119                                | 38        | 16   | 12                  | 7                   | 3                            | -                                      |
| 120 - 139                                | (63)      | 12   | 19                  | 26                  | 3                            | 3                                      |
| 140 - 159                                | (16)      | 3  | 3                   | 7                   | 3                            | -                                      |
| 160 - 179                                | 13        | -  | -                   | (13)                | -                            | -                                      |
| 180 - 199                                | 6         | -  | 3                   | 3                   | -                            | -                                      |
| 200 und mehr                             | 9         | 3  | 3                   | -                   | 3                            | -                                      |
| <b>Zahl der Räume</b>                    |           |  |                     |                     |                              |  |
| 1 Raum                                   | 3         | 3  | -                   | -                   | -                            | -                                      |
| 2 Räume                                  | 6         | 6  | -                   | -                   | -                            | -                                      |
| 3 Räume                                  | 21        | 6  | 15                  | -                   | -                            | -                                      |
| 4 Räume                                  | (51)      | (18)                                       | 23                  | 4                   | -                            | 6                                      |
| 5 Räume                                  | (68)      | 21   | (34)                | 10                  | 3                            | -                                      |
| 6 Räume                                  | 55        | 16   | 10                  | 20                  | 6                            | 3                                      |
| 7 und mehr Räume                         | (43)      | 9  | (9)                 | 22                  | 3                            | -                                      |

Nicht ausgewiesen werden unter „Art der Wohnungsnutzung“ Haushalte in Wohnungen, die als Ferien- und Freizeitwohnungen genutzt werden. Bei der Untergliederung nach den anderen Wohnungsmerkmalen sind diese allerdings enthalten.

Bei den ausgewiesenen Haushaltszahlen sind Haushalte in Diplomatenwohnungen/Wohnungen ausländischer Streitkräfte nur in der "Insgesamt-Zeile" berücksichtigt.

#### 4.2 Haushalte nach Größe des privaten Haushalts und Art der Wohnungsnutzung, Fläche der Wohnung und Zahl der Räume

|  | Insgesamt | Größe des privaten Haushalts |            |            |            |            |                     |
|--|-----------|------------------------------|------------|------------|------------|------------|---------------------|
|  |           | 1 Person                     | 2 Personen | 3 Personen | 4 Personen | 5 Personen | 6 und mehr Personen |
|  | Anzahl    | Anzahl                       | Anzahl     | Anzahl     | Anzahl     | Anzahl     | Anzahl              |
| <b>Insgesamt</b>                         |           |                              |            |            |            |            |                     |
| Insgesamt                                | 247       | (79)                         | 97         | (23)       | 27         | 9          | 12                  |
| <b>Art der Wohnungsnutzung</b>           |           |                              |            |            |            |            |                     |
| Von Eigentümer/-in bewohnt               | 177       | 43                           | 76         | 23         | 21         | 6          | 8                   |
| Zu Wohnzwecken vermietet (auch mietfrei) | (67)      | 33                           | (21)       | -          | 6          | 3          | 4                   |
| <b>Fläche der Wohnung in m²</b>          |           |                              |            |            |            |            |                     |
| Unter 40                                 | -         | -                            | -          | -          | -          | -          | -                   |
| 40 - 59                                  | 15        | 12                           | 3          | -          | -          | -          | -                   |
| 60 - 79                                  | 39        | 12                           | (27)       | -          | -          | -          | -                   |
| 80 - 99                                  | 48        | 21                           | 24         | -          | 3          | -          | -                   |
| 100 - 119                                | 38        | 16                           | (9)        | 7          | 3          | 3          | -                   |
| 120 - 139                                | (63)      | 12                           | 22         | 7          | 12         | 6          | 4                   |
| 140 - 159                                | (16)      | 3                            | (3)        | 3          | 3          | -          | 4                   |
| 160 - 179                                | 13        | -                            | -          | 6          | 3          | -          | 4                   |
| 180 - 199                                | 6         | -                            | 3          | -          | 3          | -          | -                   |
| 200 und mehr                             | 9         | 3                            | 6          | -          | -          | -          | -                   |
| <b>Zahl der Räume</b>                    |           |                              |            |            |            |            |                     |
| 1 Raum                                   | 3         | 3                            | -          | -          | -          | -          | -                   |
| 2 Räume                                  | 6         | 6                            | -          | -          | -          | -          | -                   |
| 3 Räume                                  | 21        | 6                            | 15         | -          | -          | -          | -                   |
| 4 Räume                                  | (51)      | (18)                         | (29)       | 4          | -          | -          | -                   |
| 5 Räume                                  | (68)      | 21                           | 28         | 7          | 6          | 6          | -                   |
| 6 Räume                                  | 55        | 16                           | 13         | 6          | 12         | -          | 8                   |
| 7 und mehr Räume                         | (43)      | 9                            | (12)       | 6          | 9          | 3          | 4                   |

Nicht ausgewiesen werden unter „Art der Wohnungsnutzung“ Haushalte in Wohnungen, die als Ferien- und Freizeitwohnungen genutzt werden. Bei der Untergliederung nach den anderen Wohnungsmerkmalen sind diese allerdings enthalten.

Bei den ausgewiesenen Haushaltszahlen sind Haushalte in Diplomatenwohnungen/Wohnungen ausländischer Streitkräfte nur in der "Insgesamt-Zeile" berücksichtigt.

## 4.3 Haushalte nach Seniorenstatus des privaten Haushalts und Art der Wohnungsnutzung, Fläche der Wohnung und Zahl der Räume

|  | Insgesamt | Seniorenstatus eines privaten Haushalts      |  |                                |
|--|-----------|--|--|--------------------------------|
|  |           | Haushalte mit ausschließlich Senioren/-innen | Haushalte mit Senioren/-innen und Jüngeren | Haushalte ohne Senioren/-innen |
|  | Anzahl    | Anzahl                                       | Anzahl                                     | Anzahl                         |
| <b>Insgesamt</b>                         |           |  |  |                                |
| Insgesamt                                | 247       | (70)   | 34   | 143                            |
| <b>Art der Wohnungsnutzung</b>           |           |  |  |                                |
| Von Eigentümer/-in bewohnt               | 177       | (55)   | (25)                                       | (97)                           |
| Zu Wohnzwecken vermietet (auch mietfrei) | (67)      | 12   | 9  | (46)                           |
| <b>Fläche der Wohnung in m²</b>          |           |  |  |                                |
| Unter 40                                 | -         | -  | -  | -                              |
| 40 - 59                                  | 15        | 6  | -  | 9                              |
| 60 - 79                                  | 39        | (21)   | 6  | 12                             |
| 80 - 99                                  | 48        | 12   | 7  | 29                             |
| 100 - 119                                | 38        | 16   | 3  | (19)                           |
| 120 - 139                                | (63)      | 9  | (3)  | (51)                           |
| 140 - 159                                | (16)      | -  | 6  | 10                             |
| 160 - 179                                | 13        | -  | -  | 13                             |
| 180 - 199                                | 6         | 3  | 3  | -                              |
| 200 und mehr                             | 9         | 3  | 6  | -                              |
| <b>Zahl der Räume</b>                    |           |  |  |                                |
| 1 Raum                                   | 3         | -  | -  | 3                              |
| 2 Räume                                  | 6         | 3  | -  | 3                              |
| 3 Räume                                  | 21        | 9  | 3  | (9)                            |
| 4 Räume                                  | (51)      | (24)   | -  | 27                             |
| 5 Räume                                  | (68)      | 6  | 10   | (52)                           |
| 6 Räume                                  | 55        | 16   | 12   | 27                             |
| 7 und mehr Räume                         | (43)      | 12   | 9  | (22)                           |

Nicht ausgewiesen werden unter „Art der Wohnungsnutzung“ Haushalte in Wohnungen, die als Ferien- und Freizeitwohnungen genutzt werden. Bei der Untergliederung nach den anderen Wohnungsmerkmalen sind diese allerdings enthalten.

Bei den ausgewiesenen Haushaltszahlen sind Haushalte in Diplomatenwohnungen/Wohnungen ausländischer Streitkräfte nur in der "Insgesamt-Zeile" berücksichtigt.

## Definitionen

### Verwendete Symbolik

| Symbol   | Erläuterung  |
|--|--|
| –  | Nichts vorhanden <sup>1)</sup>   |
| 0  | Weniger als die Hälfte von 1 in der letzten besetzten Stelle, jedoch mehr als nichts                                 |
| ( )  | Aussagewert eingeschränkt, da der Zahlenwert durch das Geheimhaltungsverfahren relativ stark verändert wurde         |
| .  | Keine Angabe, da der Zahlenwert geheim zu halten ist oder durch das Geheimhaltungsverfahren zu stark verändert wurde |
| Abweichungen in den Summen durch Runden der Zahlen |  |

| Merkmal   | Definition   |
|---|--|
| Anteil der zu Wohnzwecken vermieteten Wohnungen (auch mietfrei) | Der Anteil der zu Wohnzwecken vermieteten Wohnungen (auch mietfrei) stellt den Anteil der zu Wohnzwecken vermieteten (oder mietfrei überlassenen) Wohnungen an allen bewohnten und leer stehenden Wohnungen dar. Nicht berücksichtigt sind: Ferien- und Freizeitwohnungen, Diplomatenwohnungen/ Wohnungen ausländischer Streitkräfte sowie gewerblich genutzte Wohnungen. Die Berechnung erfolgt für Wohnungen in Wohngebäuden (ohne Wohnheime).   |
| Anteil des selbstgenutzten Wohneigentums                        | Der Anteil des selbstgenutzten Wohneigentums stellt den Anteil der von Eigentümerinnen/ Eigentümern bewohnten Wohnungen an allen bewohnten und leer stehenden Wohnungen dar. Nicht berücksichtigt sind: Ferien- und Freizeitwohnungen, Diplomatenwohnungen/ Wohnungen ausländischer Streitkräfte sowie gewerblich genutzte Wohnungen. Die Berechnung erfolgt für Wohnungen in Wohngebäuden (ohne Wohnheime).   |
| Art der Wohnungsnutzung   | <p>Die Art der Wohnungsnutzung beschreibt, ob und von wem (Mieter/-in oder Eigentümer/-in) die Wohnung zum Stichtag genutzt wird.</p> <p><b>Von Eigentümer/-in bewohnt</b></p> <p>► Wenn mindestens eine/-r der Bewohner/-innen Eigentümer/-in der Wohnung ist.</p> <p><b>Zu Wohnzwecken vermietet (auch mietfrei)</b></p> <p>► Wenn keine/-r der Bewohner/-innen Eigentümer/-in der Wohnung ist, unabhängig davon, ob für die Wohnung Miete gezahlt wird oder diese mietfrei überlassen ist.</p> <p><b>Ferien- und Freizeitwohnung</b></p> <p>► Wohnung, in der Personen lediglich ihre Freizeit verbringen (z. B. am Wochenende, während des Urlaubs, der Ferien usw.). Sie kann von einem privaten Eigentümer/ einer privaten Eigentümerin selbst genutzt oder dauerhaft an eine dritte Person zur Freizeitnutzung vermietet (oder kostenlos überlassen) werden. Ferienwohnungen, die ständig gewerblich-hotelmäßig genutzt werden, gehören nicht dazu.</p> <p><b>Leer stehend</b></p> <p>► Wenn die Wohnung am Stichtag 9. Mai 2011 weder zu Wohnzwecken vermietet (auch mietfrei) ist, noch von dem Eigentümer/ der Eigentümerin selbst genutzt wird und auch keine Ferien- und Freizeitwohnung ist. Wenn die Wohnung wegen Umbau/ Modernisierung – bei Weiterbestehen des Mietverhältnisses – vorübergehend nicht genutzt werden kann, gilt diese Wohnung nicht als leer stehend.</p> <p><b>Diplomaten-/ Streitkräftewohnung</b></p> <p>► Eine Diplomatenwohnung/ Wohnung ausländischer Streitkräfte liegt immer dann vor, wenn mindestens einer der Bewohner oder eine der Bewohnerinnen einer ausländischen diplomatischen Vertretung, den ausländischen Streitkräften o. Ä. angehört, unabhängig davon, ob es sich dabei um Eigentümer/-innen oder Mieter/-innen handelt.</p> |

1) Dies kann ggf. durch das angewendete Geheimhaltungsverfahren bedingt sein.

| Merkmal                 | Definition  |
|-------------------------|---|
| Art des Gebäudes        | <p>Das Merkmal gibt die Art des Gebäudes an. Es wird unter anderem unterschieden zwischen Gebäuden, die überwiegend Wohnraum enthalten und Gebäuden, die überwiegend zu Geschäftszwecken genutzt werden.</p> <p><b>Gebäude mit Wohnraum</b></p> <p>► Für längere Dauer errichtete Bauwerke, die entweder vollständig oder teilweise für die Wohnversorgung von Haushalten bestimmt sind. Hierzu zählen auch administrative oder gewerblich genutzte Gebäude, wenn in ihnen mindestens eine zu Wohnzwecken genutzte Wohnung vorhanden ist. Gebäude mit Wohnraum gliedern sich in Wohngebäude und sonstige Gebäude mit Wohnraum.</p> <p><b>Wohngebäude</b></p> <p>► Gebäude, die mindestens zur Hälfte der Gesamtnutzfläche zu Wohnzwecken genutzt werden. Zu den Wohngebäuden gehören auch die Wohnheime (mit eigener Haushaltsführung der Bewohner/-innen).</p> <p><b>Wohngebäude (ohne Wohnheime)</b></p> <p>► Gebäude, die mindestens zur Hälfte der Gesamtnutzfläche zu Wohnzwecken genutzt werden (hier: ohne Wohnheime).</p> <p><b>Wohnheime (mit eigener Haushaltsführung der Bewohner/-innen)</b></p> <p>► Wohnheime sind Wohngebäude, die primär den Wohnbedürfnissen bestimmter Bevölkerungskreise dienen. Wohnheime besitzen Gemeinschaftsräume. Die Bewohner/-innen von Wohnheimen führen einen eigenen Haushalt.</p> <p><b>Sonstige Gebäude mit Wohnraum</b></p> <p>► Gebäude, in denen weniger als die Hälfte der Gesamtnutzfläche für Wohnzwecke genutzt wird, z. B. weil sich im Gebäude überwiegend Läden oder Büros befinden.</p> <p><b>Bewohnte Unterkünfte</b></p> <p>► Bewohnte Unterkünfte sind behelfsmäßige Bauten. Hierzu zählen z. B. Wohnbaracken, Bauwagen, Wohnwagen (z. B. auf Campingplätzen), Gartenlauben, Schrebergartenhütten, Jagdhütten, Weinberghütten, Almhütten, fest verankerte Wohnschiffe und Wohncontainer, sofern diese dauerhaft bewohnt werden.</p> |
| Auskunftspflichtige     | <p>Im Rahmen der Gebäude- und Wohnungszählung waren alle Eigentümer/-innen, Verwalter/-innen sowie sonstigen Verfügungs- und Nutzungsberechtigten der Gebäude und Wohnungen auskunftspflichtig.</p>   |
| Ausstattung der Wohnung | <p>Das Merkmal bezeichnet die Ausstattung in der Wohnung hinsichtlich Badewanne oder Dusche und WC. Ein WC ist eine Toilette mit Wasserspülung. Mit Badewanne/ Dusche sind eine fest eingebaute Badewanne oder eine fest eingebaute Dusche gemeint; diese verfügen über feste Wasserzu- und -abflussrohre.</p> <p>Es wird unterschieden zwischen:</p> <p><b>Badewanne/ Dusche und WC vorhanden</b><br/> <b>Badewanne/ Dusche und WC nicht vorhanden</b><br/> <b>Badewanne/ Dusche vorhanden, WC nicht vorhanden</b><br/> <b>Badewanne/ Dusche nicht vorhanden, WC vorhanden</b></p>   |
| Baujahr                 | <p>Mit Baujahr ist das Jahr der Bezugsfertigstellung des Gebäudes gemeint. Bei komplett zerstörten und wieder aufgebauten Gebäuden gilt das Jahr des Wiederaufbaus als Baujahr.</p> <p>Es werden folgende Klasseneinteilungen verwendet:</p> <p><b>Jahrzwanzigste</b></p> <ul style="list-style-type: none"> <li>– Vor 1950</li> <li>– 1950 – 1969</li> <li>– 1970 – 1989</li> <li>– 1990 und später</li> </ul> <p><b>Mikrozensusklassen:</b></p> <ul style="list-style-type: none"> <li>– Vor 1919</li> <li>– 1919 – 1948</li> <li>– 1949 – 1978</li> <li>– 1979 – 1986</li> <li>– 1987 – 1990</li> <li>– 1991 – 1995</li> <li>– 1996 – 2000</li> <li>– 2001 – 2004</li> <li>– 2005 – 2008</li> <li>– 2009 und später</li> </ul>   |

| Merkmal   | Definition   |
|---|--|
| Durchschnittliche Anzahl der Wohnungen je Wohngebäude | Die durchschnittliche Anzahl der Wohnungen je Wohngebäude ist das Verhältnis zwischen der Gesamtzahl der Wohnungen und der Gesamtzahl der Wohngebäude (ohne Wohnheime). Die Berechnung erfolgt für Wohnungen in Wohngebäuden (ohne Wohnheime).   |
| Durchschnittliche Wohnungsgröße in m <sup>2</sup>     | Die durchschnittliche Wohnungsgröße in m <sup>2</sup> ist das Verhältnis zwischen der Gesamtfläche in m <sup>2</sup> und der Gesamtzahl der Wohnungen. Nicht berücksichtigt sind: Diplomatenwohnungen/ Wohnungen ausländischer Streitkräfte sowie gewerblich genutzte Wohnungen. Die Berechnung erfolgt für Wohnungen in Wohngebäuden (ohne Wohnheime).  |
| Eigentümerquote                                       | Die Eigentümerquote stellt den Anteil der von Eigentümerinnen/ Eigentümern bewohnten Wohnungen an allen bewohnten Wohnungen dar. Nicht berücksichtigt sind: Leer stehende Wohnungen, Ferien- und Freizeitwohnungen, Diplomatenwohnungen/ Wohnungen ausländischer Streitkräfte sowie gewerblich genutzte Wohnungen. Die Berechnung erfolgt für Wohnungen in Wohngebäuden (ohne Wohnheime).  |
| Eigentumsform des Gebäudes                            | <p>Das Merkmal bildet ab, wem das Eigentum an dem Gebäude (nicht der einzelnen Wohnung) rechtlich zusteht. Dies können Privatpersonen oder juristische Personen sein.</p> <p><b>Gemeinschaft von Wohnungseigentümern/ -innen</b></p> <p>► Gilt für Gebäude mit Eigentumswohnungen, in denen den Eigentümern/-innen Sondereigentum an einer Wohnung in Verbindung mit dem Miteigentumsanteil am gemeinschaftlichen Eigentum zusteht.</p> <p><b>Privatperson/-en</b></p> <p>► Alle natürlichen Personen. Dies können Einzelpersonen, Paare oder sonstige Gruppen von Personen sein, z. B. Erbengemeinschaften.</p> <p><b>Wohnungsgenossenschaft</b></p> <p>► Alle Wohnungsunternehmen, die die Rechtsform einer Genossenschaft haben.</p> <p><b>Kommune oder Kommunales Wohnungsunternehmen</b></p> <p>► Unternehmen oder Einrichtung, bei denen die Kommune mit mehr als 50 % Nennkapital oder Stimmrecht beteiligt ist.</p> <p><b>Privatwirtschaftliches Wohnungsunternehmen</b></p> <p>► Alle privatrechtlichen Wohnungsunternehmen ohne Genossenschaften.</p> <p><b>Anderes privatwirtschaftliches Unternehmen</b></p> <p>► Alle privatrechtlichen Unternehmen, in deren Eigentum sich Wohnungen befinden, deren primärer Erwerbszweck aber nicht die Wohnungsvermietung ist (z. B. Banken, Versicherungen, Fonds).</p> <p><b>Bund oder Land</b></p> <p>► Unternehmen oder Einrichtung, bei denen der Bund oder das Land mit mehr als 50 % Nennkapital oder Stimmrecht beteiligt ist.</p> <p><b>Organisation ohne Erwerbszweck</b></p> <p>► z. B. Kirche</p> |
| Erhebungseinheiten                                    | Bei der Gebäude- und Wohnungszählung wurden alle Gebäude mit Wohnraum, bewohnte Unterkünfte und Wohnungen erhoben.   |
| Fläche der Wohnung in m <sup>2</sup>                  | <p>Grundfläche der gesamten Wohnung in m<sup>2</sup>. Zur Wohnung zählen auch außerhalb des eigentlichen Wohnungsabschlusses liegende Räume (z. B. Mansarden) sowie zu Wohnzwecken ausgebauter Keller- und Bodenräume.</p> <p>Zur Ermittlung der Wohnfläche sind anzurechnen:</p> <ul style="list-style-type: none"> <li>– voll: die Grundflächen von Räumen/ Raumteilen mit einer lichten Höhe von mindestens 2 Metern;</li> <li>– zur Hälfte: die Grundflächen von Räumen/ Raumteilen mit einer lichten Höhe von mindestens 1 Meter, aber weniger als 2 Metern; unbeheizbare Wintergärten, Schwimmbäder und ähnliche nach allen Seiten geschlossene Räume;</li> <li>– in der Regel zu einem Viertel, höchstens jedoch zur Hälfte: die Flächen von Balkonen, Loggien, Dachgärten, Terrassen.</li> </ul> <p>Die Fläche wird in 20 m<sup>2</sup>-Intervallen angegeben.</p>   |



| Merkmal                      | Definition   |
|------------------------------|--|
| Gebäudetyp                   | <p>Das Merkmal gibt die Bauart des Gebäudes an.</p> <p><b>Freistehendes Haus</b></p> <p>► Freistehendes Gebäude, unabhängig davon, ob es sich um ein Ein- oder Mehrfamilienhaus handelt.</p> <p><b>Doppelhaushälfte</b></p> <p>► Gebäude, das mit genau einem anderen Gebäude aneinander gebaut ist, unabhängig davon, ob es sich dabei um Ein- oder Mehrfamilienhäuser handelt.</p> <p><b>Gereihtes Haus</b></p> <p>► Gebäude, das mit mindestens zwei anderen Gebäuden aneinander gebaut ist, unabhängig davon, ob es sich dabei um Ein- oder Mehrfamilienhäuser handelt. Die Gebäude müssen nicht baugleich sein, sie können auch seitlich oder in der Höhe versetzt sein. Reiheneckhäuser zählen auch hierzu.</p> <p><b>Anderer Gebäudetyp</b></p> <p>► Alle Arten von Gebäuden, die nicht freistehendes Haus, Doppel- oder Reihnhaus sind sowie alle Arten von bewohnten Unterkünften.</p>  |
| Größe des privaten Haushalts | <p>Dieses Merkmal gibt die Anzahl der in einem privaten Haushalt lebenden Personen an.</p> <p><b>1 Person</b></p> <p><b>2 Personen</b></p> <p><b>3 Personen</b></p> <p><b>4 Personen</b></p> <p><b>5 Personen</b></p> <p><b>6 und mehr Personen</b></p>  |
| Heizungsart                  | <p>Das Merkmal bezeichnet die überwiegende Heizungsart im Gebäude.</p> <p><b>Fernheizung (Fernwärme)</b></p> <p>► Das Gebäude wird von einem zentralen Fernheizwerk aus mit Wärme versorgt (sog. Fernwärme).</p> <p><b>Etagenheizung</b></p> <p>► Unter einer Etagenheizung versteht man eine zentrale Heizanlage für sämtliche Räume einer abgeschlossenen Wohnung, wobei sich die Heizquelle meist innerhalb dieser Wohnung befindet, z. B. Gastherme.</p> <p><b>Blockheizung</b></p> <p>► Eine Blockheizung liegt vor, wenn ein Häuserblock durch ein zentrales Heizsystem beheizt wird und die Heizquelle sich in bzw. an einem der Gebäude oder in deren unmittelbarer Nähe befindet (sog. Nahwärme).</p> <p><b>Zentralheizung</b></p> <p>► Bei einer Zentralheizung werden sämtliche Wohneinheiten eines Gebäudes von einer zentralen Heizstelle, die sich innerhalb des Gebäudes (in der Regel im Keller) befindet, beheizt.</p> <p><b>Einzel-/ Mehrraumöfen (auch Nachtspeicherheizung)</b></p> <p>► Einzelöfen (z. B. Kohle- oder Nachtspeicheröfen) beheizen jeweils nur einen Raum, in dem sie stehen. In der Regel sind sie fest installiert. Ein Mehrraumofen (z. B. Kachelofen) beheizt gleichzeitig mehrere Räume (auch durch Luftkanäle).</p> <p><b>Keine Heizung im Gebäude oder in den Wohnungen</b></p> |
| Kernfamilie                  | <p>Eine Kernfamilie besteht aus zwei oder mehr Personen, die zu demselben privaten Haushalt gehören und setzt sich zusammen aus der Bezugsperson des privaten Haushalts – das heißt eine nach Alter, Familienstand und Geschlecht festgelegte zentrale Person des privaten Haushalts – und mindestens einer weiteren Person, z. B. der Partnerin/ dem Partner oder einem Kind der Bezugsperson. Dieses Familienkonzept beschränkt die Beziehungen zwischen Vorfahren und Nachfahren auf direkte Beziehungen (ersten Grades), das heißt auf Beziehungen zwischen Eltern und Kindern.</p>  |
| Kind                         | <p>Unter Kind ist ein leiblicher Sohn bzw. ein Stief- oder Adoptivsohn oder eine leibliche Tochter bzw. eine Stief- oder Adoptivtochter (ungeachtet des Alters) zu verstehen, dessen bzw. deren üblicher Aufenthaltsort sich im privaten Haushalt mindestens eines Elternteils befindet und ein Elternteil Bezugsperson und/ oder Partner/-in der Bezugsperson ist.</p>  |
| Leerstandsquote (Wohnungen)  | <p>Die Leerstandsquote (Wohnungen) stellt den Anteil der leer stehenden Wohnungen an allen bewohnten und leer stehenden Wohnungen dar. Nicht berücksichtigt sind: Ferien- und Freizeitwohnungen, Diplomatenwohnungen/ Wohnungen ausländischer Streitkräfte sowie gewerblich genutzte Wohnungen. Die Berechnung erfolgt für Wohnungen in Wohngebäuden (ohne Wohnheime).</p>   |

| Merkmal                                 | Definition   |
|---|--|
| Paar                                    | Der Begriff Paar umfasst Paare in einer Ehe, Paare in einer eingetragenen Lebenspartnerschaft und Paare in einer nichtehelichen Lebensgemeinschaft, die jeweils in einem privaten Haushalt zusammenleben. Ein Ehepaar ist ein gemäß gesetzlichem Familienstand zum Stichtag verheiratetes verschiedengeschlechtliches Paar in einem privaten Haushalt. Eine eingetragene Lebenspartnerschaft ist ein gemäß gesetzlichem Familienstand zum Stichtag rechtlich anerkanntes gleichgeschlechtliches Paar in einem privaten Haushalt. Eine nichteheliche Lebensgemeinschaft ist ein gemischtgeschlechtliches Paar in einem privaten Haushalt, das gemäß gesetzlichem Familienstand zum Stichtag nicht miteinander verheiratet war.  |
| Privater Haushalt                       | Ein privater Haushalt besteht aus mindestens einer Person. Zugrunde gelegt wird das „Konzept des gemeinsamen Wohnens“. Alle Personen, die unabhängig von ihrem Wohnstatus (Haupt-/Nebenwohnsitz) gemeinsam in einer Wohnung leben, gelten als Mitglieder desselben privaten Haushalts, sodass es einen privaten Haushalt pro belegter Wohnung gibt. Personen in Gemeinschafts- und Anstaltsunterkünften sind hier nicht enthalten, sondern nur Personen, die eine eigene Haushaltsführung aufweisen. Eine Person des privaten Haushalts wird als Bezugsperson – das heißt eine nach Alter, Familienstand und Geschlecht festgelegte zentrale Person des privaten Haushalts – bestimmt. Ausgehend von dieser Person werden der Haushaltstyp und die Stellung der weiteren Personen im privaten Haushalt bestimmt.   |
| Regionalschlüssel                       | <p>Der Regionalschlüssel kennzeichnet die hierarchische Struktur aller Verwaltungsebenen. Er wird einheitlich von den Statistischen Ämtern des Bundes und der Länder vergeben.</p> <p>Der Regionalschlüssel gliedert sich wie folgt:</p> <ul style="list-style-type: none"> <li>1. – 2. Stelle = Kennzahl des Bundeslandes</li> <li>3. Stelle = Kennzahl des Regierungsbezirks</li> <li>4. – 5. Stelle = Kennzahl des Kreises bzw. der kreisfreien Stadt</li> <li>6. – 9. Stelle = Verbandsschlüssel (in Brandenburg: Ämterschlüssel)</li> <li>10. – 12. Stelle = Gemeindekennzahl</li> </ul> <p>Der vierstellige Verbandsschlüssel weist durch die führende Ziffer auf die Art der Gemeinde hin:</p> <ul style="list-style-type: none"> <li>0 = verbandsfreie Gemeinde (in Brandenburg: amtsfreie Gemeinde),</li> <li>5 = verbandsangehörige Gemeinde (in Brandenburg: amtsangehörige Gemeinde),</li> <li>9 = gemeindefreies Gebiet.</li> </ul> <p>Die gemeindefreien Gebiete sind für den Zensus 2011 nicht relevant.</p> <p>Die Verwaltungsebene Regierungsbezirk ist nur für folgende Bundesländer verfügbar: Baden-Württemberg, Bayern, Hessen, Niedersachsen (hier: Statistische Region), Nordrhein-Westfalen und Sachsen.</p> <p>Die Verwaltungsebene Gemeindeverband ist nur für folgende Bundesländer verfügbar: Brandenburg (hier: Ämter), Mecklenburg-Vorpommern, Niedersachsen (hier: Samtgemeinde), Rheinland-Pfalz, Sachsen, Sachsen-Anhalt, Schleswig-Holstein und Thüringen.</p> |
| Seniorenstatus eines privaten Haushalts | <p>Dargelegt wird die Haushaltstruktur aller privaten Haushalte, wobei dies hier in Abhängigkeit vom Alter der in einem privaten Haushalt wohnhaften Personen erfolgt. Als Senioren/-innen gelten diejenigen Personen, welche zum Zensusstichtag 9. Mai 2011 das 65. Lebensjahr vollendet haben.</p> <p><b>Haushalte mit ausschließlich Senioren/-innen</b></p> <p><b>Haushalte mit Senioren/-innen und Jüngeren</b></p> <p><b>Haushalte ohne Senioren/-innen</b></p>  |
| Stichtagsbezogenheit der Merkmale       | Stichtag der Gebäude- und Wohnungszählung war der 9. Mai 2011. Alle Angaben beziehen sich auf diesen Zeitpunkt.  |

| Merkmal                                       | Definition   |
|---|--|
| Typ des privaten Haushalts<br>(nach Familien) | <p>Dieses Merkmal beschreibt, in welcher Konstellation die Personen eines privaten Haushalts gemeinschaftlich leben, mit Fokus auf die Existenz von Kindern im privaten Haushalt.</p> <p><b>Einpersonenhaushalte (Singlehaushalte)</b></p> <p>► Ein Einpersonenhaushalt bezeichnet einen privaten Haushalt mit einer allein lebenden Person.</p> <p><b>Paare ohne Kind(er)</b></p> <p><b>Paare mit Kind(ern)</b></p> <p><b>Alleinerziehende Elternteile</b></p> <p>► Eine alleinerziehende Mutter oder ein alleinerziehender Vater ist ein Elternteil ohne Partner/-in mit mindestens einem Kind innerhalb eines privaten Haushalts.</p> <p><b>Mehrpersonenhaushalte ohne Kernfamilie</b></p> <p>► Unter Mehrpersonenhaushalten ohne Kernfamilie werden alle anderen privaten Mehrpersonenhaushalte zusammengefasst, die durch die zuvor genannten Kategorien nicht abgedeckt sind, wie etwa nicht eingetragene Lebenspartnerschaften gleichgeschlechtlicher Paare, Wohngemeinschaften, Großeltern-Enkel-Haushalte ohne Elternteile etc.</p> |
| Wohnung                                       | <p>Unter einer Wohnung sind nach außen abgeschlossene, zu Wohnzwecken bestimmte, in der Regel zusammenliegende Räume zu verstehen, die die Führung eines eigenen Haushalts ermöglichen und nicht vollständig für gewerbliche Zwecke genutzt werden.</p> <p>Eine Wohnung muss nicht notwendigerweise eine Küche oder Kochnische enthalten.</p> <p>Wohnungen haben einen eigenen Eingang unmittelbar vom Freien, von einem Treppenhaus oder einem Vorraum. Zur Wohnung können aber auch außerhalb des eigentlichen Wohnungsabschlusses liegende, zu Wohnzwecken ausgebaut Keller- oder Bodenräume (z. B. Mansarden) gehören.</p>   |
| Zahl der Räume                                | <p>Die Zahl der Räume umfasst alle Wohn-, Ess- und Schlafzimmer und andere separate Räume (z. B. bewohnbare Keller- und Bodenräume) von mindestens 6 m<sup>2</sup> Größe sowie abgeschlossene Küchen, unabhängig von deren Größe. Bad, Toilette, Flur und Wirtschaftsräume werden grundsätzlich nicht mitgezählt. Ein Wohnzimmer mit einer Essecke, Schlafnische oder Kochnische ist als ein Raum zu zählen. Dementsprechend bestehen Wohnungen, in denen es keine bauliche Trennung der einzelnen Wohnbereiche gibt (z. B. sogenannte „Loftwohnungen“), aus nur einem Raum.</p> <p><b>1 Raum</b></p> <p><b>2 Räume</b></p> <p><b>3 Räume</b></p> <p><b>4 Räume</b></p> <p><b>5 Räume</b></p> <p><b>6 Räume</b></p> <p><b>7 und mehr Räume</b></p>   |

## **Herausgeber**

Statistisches Landesamt Rheinland-Pfalz  
Mainzer Straße 14-16  
56130 Bad Ems

## **Auskunftsdienst**

E-Mail: [info@statistik.rlp.de](mailto:info@statistik.rlp.de)  
Telefon: 02603 71-4444  
Telefax: 02603 71-19 4444

## **Copyright**

© Statistisches Landesamt Rheinland-Pfalz  
Bad Ems 2014

Vervielfältigung und Verbreitung mit Quellenangabe gestattet.





Rheinland-Pfalz

STATISTISCHES LANDESAMT



# zensus 2011

## **Gebäude und Wohnungen sowie Wohnverhältnisse der Haushalte**

Gemeinde  
Jünkerath

am 9. Mai 2011

Ergebnisse des Zensus 2011



## Inhaltsverzeichnis

|   |    |
|---|----|
| Einführung .....  | 4  |
| Rechtliche Grundlagen .....   | 4  |
| Methode .....   | 4  |
| Systematik von Gebäuden und Wohnungen .....   | 5  |
| Tabellen  |    |
| 1.1 Gebäude mit Wohnraum und Wohnungen in Gebäuden mit Wohnraum<br>nach Baujahr, Gebäudetyp, Zahl der Wohnungen, Eigentumsform und Heizungsart .....        | 6  |
| 1.2 Gebäude mit Wohnraum nach Baujahr und Gebäudeart, Gebäudetyp,<br>Zahl der Wohnungen, Eigentumsform und Heizungsart .....                                | 8  |
| 1.3.1 Gebäude mit Wohnraum nach regionaler Einheit und Baujahr, Gebäudeart,<br>Gebäudetyp, Zahl der Wohnungen, Eigentumsform und Heizungsart .....          | 10 |
| 1.3.2 Gebäude mit Wohnraum nach regionaler Einheit und Baujahr, Gebäudeart,<br>Gebäudetyp, Zahl der Wohnungen, Eigentumsform und Heizungsart – in % – ..... | 12 |
| 2.1 Wohnungen in Gebäuden mit Wohnraum nach Art der Nutzung,<br>Fläche der Wohnung, Zahl der Räume und Ausstattung .....                                    | 14 |
| 2.2.1 Wohnungen in Gebäuden mit Wohnraum nach regionaler Einheit und<br>Art der Nutzung, Fläche der Wohnung, Zahl der Räume und Ausstattung .....           | 15 |
| 2.2.2 Wohnungen in Gebäuden mit Wohnraum nach regionaler Einheit und<br>Art der Nutzung, Fläche der Wohnung, Zahl der Räume und Ausstattung – in % – .....  | 16 |
| 3.1 Gebäude- und Wohnungskennzahlen im regionalen Vergleich .....   | 17 |
| 3.2 Weitere Wohnungskennzahlen im regionalen Vergleich .....  | 20 |
| 4.1 Haushalte nach Typ des privaten Haushalts (nach Familien) und Art der Wohnungs-<br>nutzung, Fläche der Wohnung und Zahl der Räume .....                 | 23 |
| 4.2 Haushalte nach Größe des privaten Haushalts und Art der Wohnungsnutzung,<br>Fläche der Wohnung und Zahl der Räume .....                                 | 24 |
| 4.3 Haushalte nach Seniorenstatus des privaten Haushalts und Art der Wohnungsnutzung,<br>Fläche der Wohnung und Zahl der Räume .....                        | 25 |
| Definitionen .....  | 26 |

## Einführung

Der Zensus 2011 ist eine Bevölkerungs-, Gebäude- und Wohnungszählung. Dabei werden – soweit möglich – bereits vorhandene Daten aus Verwaltungsregistern für statistische Zwecke genutzt. Eine Haushaltebefragung auf Stichprobenbasis, eine Vollerhebung aller an Anschriften mit Sonderbereichen lebenden Personen (Wohnheime und Gemeinschaftsunterkünfte) sowie eine postalische Befragung zu Gebäude- und Wohnungsdaten bei den Eigentümerinnen und Eigentümern oder Verwalterinnen und Verwaltern ergänzen und korrigieren die Informationen aus den Registern. Eine traditionelle Volkszählung inklusive einer Gebäude- und Wohnungszählung wurde in den alten Bundesländern letztmalig 1987, in der DDR letztmalig 1981 durchgeführt. Eine Gebäude- und Wohnungszählung fand nach der Wiedervereinigung nur in den neuen Bundesländern im Jahr 1995 statt.

Ziel des Zensus 2011 war zum einen die Ermittlung der amtlichen Einwohnerzahlen zum Stichtag 9. Mai 2011. Zum anderen wurden wichtige Strukturinformationen erhoben, welche eine umfassende Datengrundlage bieten, wie die Menschen in Deutschland leben, wohnen und arbeiten.

Die vorliegende Publikation präsentiert Ergebnisse des Zensus 2011 zu den Themen Gebäude, Wohnungen und Wohnverhältnisse von Haushalten nach Abschluss der Datenaufbereitung.

## Rechtliche Grundlagen

Die rechtlichen Grundlagen des Zensus 2011 bilden

- die Verordnung Europäische Gemeinschaft (EG) Nummer 763/2008 des Europäischen Parlaments und des Rates vom 9. Juli 2008 über Volks- und Wohnungszählungen,
- das Zensusvorbereitungsgesetz (ZensVorbG 2011),
- das Zensusgesetz 2011 (ZensG 2011),
- die Stichprobenverordnung Zensusgesetz 2011 (StichprobenV),
- sowie die jeweiligen landesrechtlichen Regelungen zur Ausführung des ZensG 2011.

Nach § 1 Abs. 1 ZensG 2011 führten die Statistischen Ämter des Bundes und der Länder eine Bevölkerungs-, Gebäude- und Wohnungszählung (Zensus) mit Stand zum 9. Mai 2011 (Berichtszeitpunkt) als Bundesstatistik durch.

Gemäß § 1 Abs. 3 ZensG 2011 dient der Zensus unter anderem der Gewinnung von Grunddaten für das Gesamtsystem der amtlichen Statistik sowie von Strukturdaten über die Bevölkerung als Datengrundlage für vielfältige politische Entscheidungen.

Die nachstehend veröffentlichten Ergebnisse wurden auf Basis folgender Erhebungen und statistischer Verfahren ermittelt:

- Daten aus der Gebäude- und Wohnungszählung (§ 6 ZensG 2011),
- Daten aus der Zusammenführung der Datensätze und Haushaltegenerierung (§ 9 Abs. 3 ZensG 2011).

## Methode

Da es in Deutschland zu Gebäude- und Wohnungsdaten keine flächendeckenden Register gibt, wurden die Angaben zu Gebäuden und Wohnungen durch eine postalische Befragung der Eigentümerinnen und Eigentümer oder Verwalterinnen und Verwalter von Gebäuden und Wohnungen sowie bewohnten Unterkünften gewonnen. Die zum Stichtag 9. Mai 2011 als Vollerhebung durchgeführte Gebäude- und Wohnungszählung liefert Informationen zu Gebäuden mit Wohnraum sowie zu den darin befindlichen Wohnungen. Zu rein gewerblich genutzten Objekten werden keine Informationen angeboten.



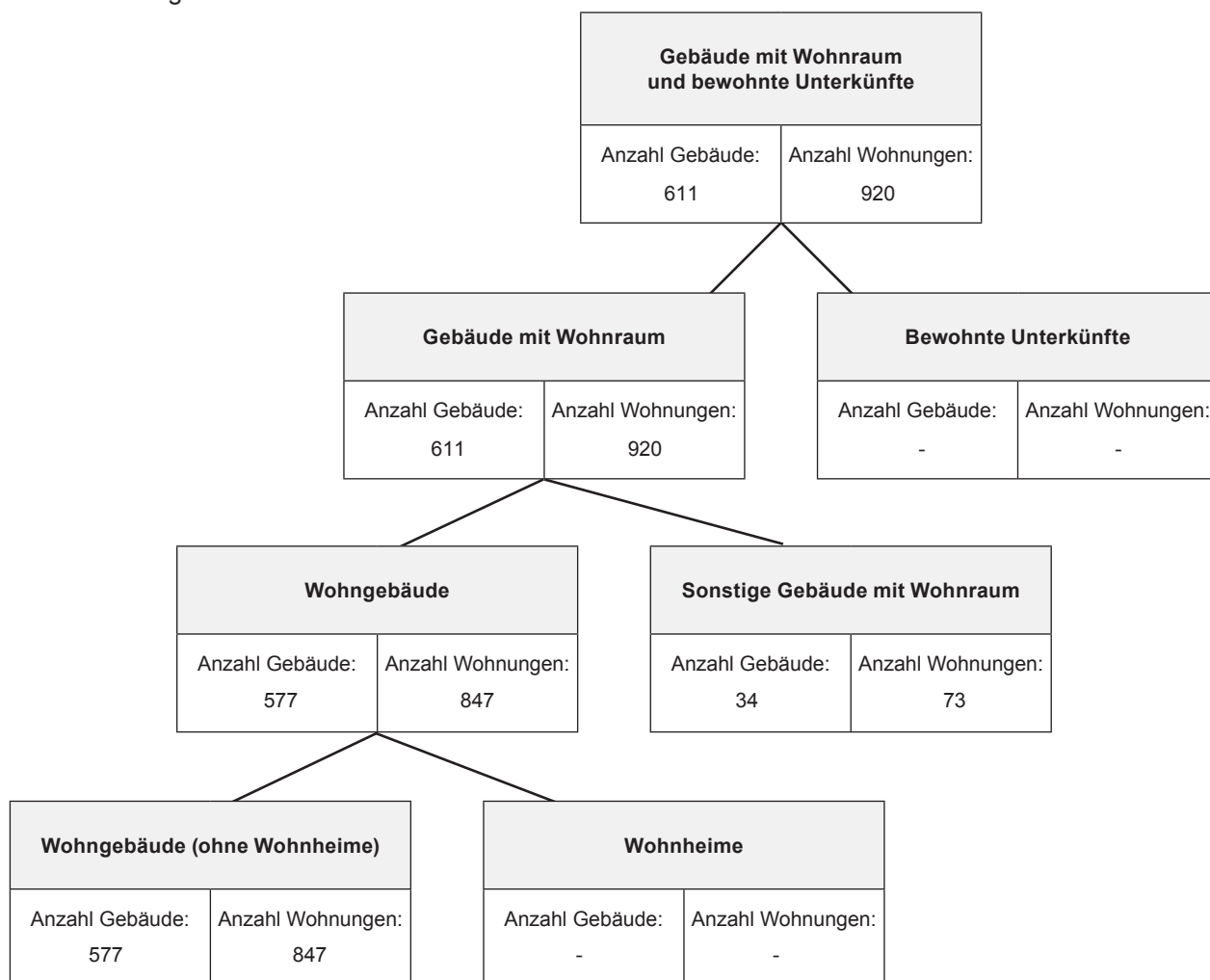
Durch das statistische Verfahren der Haushaltegenerierung stehen nicht nur die gesammelten Informationen zu Bevölkerung, Gebäuden und Wohnungen zur Verfügung, sondern zusätzlich auch Angaben zu Haushalts- und Familienstrukturen. Dabei wurden anschriftenweise Personen zu Haushalten zusammengefasst und den in der Gebäude- und Wohnungszählung erfassten Wohnungen zugeordnet. Die Haushaltegenerierung bildet daher die Wohnhaushalte an einer Anschrift ab. Die Zahl der Haushalte kann von der Zahl der bewohnten Wohnungen abweichen, da ein Haushalt beispielsweise bei Umzügen vorübergehend mehrere Wohnungen nutzen kann.

Bei allen Veröffentlichungen der amtlichen Statistik in Deutschland sind die Einzelangaben der Befragten grundsätzlich geheim zu halten (§ 16 Bundesstatistikgesetz). Bei allen Ergebnisbestandteilen aus Registerauszählungen oder Vollerhebungen des Zensus 2011 erfolgt die Geheimhaltung durch das maschinelle, datenverändernde Verfahren SAFE (Verfahren zur **s**icheren **A**nonymisierung für **E**inzeldaten). Dieses Verfahren stellt sicher, dass bereits vor Erstellung einer Ergebnistabelle kein Datensatz vorhanden ist, welcher Rückschlüsse auf Einzelfälle zulässt.

Weiterführende methodische Informationen zum Zensusmodell und zur Geheimhaltung stehen unter [www.zensus2011.de](http://www.zensus2011.de) zur Verfügung.

## Systematik von Gebäuden und Wohnungen

Im Rahmen des Zensus 2011 werden die Gebäude und Wohnungen nach der Art des Gebäudes in hierarchischen Strukturen abgebildet. Nachstehende Abbildung zeigt die Ergebnisse für die regionale Einheit dieser Veröffentlichung.



Die Ergebnisse zur Gebäude- und Wohnungszählung betrachten ausschließlich Gebäude mit Wohnraum. Bewohnte Unterkünfte bleiben daher für die Ergebnistabellen unberücksichtigt.

## 1.1 Gebäude mit Wohnraum und Wohnungen in Gebäuden mit Wohnraum nach Baujahr, Gebäudetyp, Zahl der Wohnungen, Eigentumsform und Heizungsart

|  | Gebäude mit Wohnraum |           | darunter    |           |
|--|----------------------|-----------|-------------|-----------|
|  | Gebäude              | Wohnungen | Wohngebäude |           |
|  |                      |           | Gebäude     | Wohnungen |
|  | Anzahl               | Anzahl    | Anzahl      | Anzahl    |
| <b>Insgesamt</b>                             |                      |           |             |           |
| Insgesamt                                    | 611                  | 920       | 577         | 847       |
| <b>Baujahr</b>                               |                      |           |             |           |
| Vor 1919                                     | (72)                 | (109)     | (65)        | (102)     |
| 1919 - 1948                                  | (94)                 | (136)     | (87)        | 117       |
| 1949 - 1978                                  | 321                  | 474       | 301         | 430       |
| 1979 - 1986                                  | 61                   | (96)      | 61          | (93)      |
| 1987 - 1990                                  | 14                   | 23        | 14          | 23        |
| 1991 - 1995                                  | 15                   | 29        | 15          | 29        |
| 1996 - 2000                                  | 22                   | (38)      | 22          | (38)      |
| 2001 - 2004                                  | 6                    | 9         | 6           | 9         |
| 2005 - 2008                                  | 6                    | 6         | 6           | 6         |
| 2009 und später                              | -                    | -         | -           | -         |
| <b>Gebäudetyp nach Zahl der Wohnungen</b>    |                      |           |             |           |
| Freistehendes Haus Insgesamt                 | 443                  | 682       | 432         | 659       |
| mit 1 Wohnung                                | 308                  | 308       | 304         | 304       |
| mit 2 Wohnungen                              | (90)                 | (166)     | (87)        | (163)     |
| mit 3 und mehr Wohnungen                     | 45                   | 208       | 41          | 192       |
| Doppelhaushälfte Insgesamt                   | 104                  | 127       | 101         | 121       |
| mit 1 Wohnung                                | (85)                 | (85)      | (85)        | (85)      |
| mit 2 Wohnungen                              | 16                   | (32)      | (13)        | (29)      |
| mit 3 und mehr Wohnungen                     | 3                    | 10        | 3           | 7         |
| Gereihtes Haus Insgesamt                     | (40)                 | (72)      | (29)        | (49)      |
| mit 1 Wohnung                                | (23)                 | (23)      | (20)        | (20)      |
| mit 2 Wohnungen                              | 13                   | 20        | 9           | 16        |
| mit 3 und mehr Wohnungen                     | 4                    | (29)      | -           | (13)      |
| Anderer Gebäudetyp Insgesamt                 | 24                   | 39        | 15          | 18        |
| mit 1 Wohnung                                | 9                    | 9         | 9           | 9         |
| mit 2 Wohnungen                              | (12)                 | (18)      | 6           | 9         |
| mit 3 und mehr Wohnungen                     | 3                    | 12        | -           | -         |
| <b>Zahl der Wohnungen im Gebäude</b>         |                      |           |             |           |
| 1 Wohnung                                    | 425                  | 425       | 418         | 418       |
| 2 Wohnungen                                  | (131)                | (236)     | 115         | (217)     |
| 3 - 6 Wohnungen                              | (52)                 | (227)     | (41)        | (192)     |
| 7 - 12 Wohnungen                             | 3                    | 32        | 3           | 20        |
| 13 und mehr Wohnungen                        | -                    | -         | -           | -         |
| <b>Eigentumsform des Gebäudes</b>            |                      |           |             |           |
| Gemeinschaft von Wohnungseigentümern/-innen  | 40                   | 148       | 34          | 127       |
| Privatperson/-en                             | 556                  | 730       | 531         | 690       |
| Wohnungsgenossenschaft                       | -                    | -         | -           | -         |
| Kommune oder kommunales Wohnungsunternehmen  | 6                    | 15        | 3           | 12        |
| Privatwirtschaftliches Wohnungsunternehmen   | -                    | 9         | -           | 9         |
| Anderes privatwirtschaftliches Unternehmen   | 6                    | 15        | 6           | 6         |
| Bund oder Land                               | -                    | -         | -           | -         |
| Organisation ohne Erwerbszweck (z.B. Kirche) | 3                    | 3         | 3           | 3         |

Noch: 1.1 Gebäude mit Wohnraum und Wohnungen in Gebäuden mit Wohnraum nach Baujahr, Gebäudetyp, Zahl der Wohnungen, Eigentumsform und Heizungsart

|  | Gebäude mit Wohnraum |           | darunter    |           |
|--|----------------------|-----------|-------------|-----------|
|  |                      |           | Wohngebäude |           |
|  | Gebäude              | Wohnungen | Gebäude     | Wohnungen |
|  | Anzahl               | Anzahl    | Anzahl      | Anzahl    |
| <b>Heizungsart</b>                               |                      |           |             |           |
| Fernheizung (Fernwärme)                          | 10                   | 17        | 10          | 17        |
| Etagenheizung                                    | 30                   | 56        | 27          | 47        |
| Blockheizung                                     | -                    | 9         | -           | 9         |
| Zentralheizung                                   | 465                  | 692       | 434         | 628       |
| Einzel-/Mehrraumöfen (auch Nachtspeicherheizung) | (97)                 | 137       | (97)        | 137       |
| Keine Heizung im Gebäude oder in den Wohnungen   | 9                    | 9         | 9           | 9         |

Bei den ausgewiesenen Wohnungszahlen sind gewerblich genutzte Wohnungen nicht, Diplomatenwohnungen/Wohnungen ausländischer Streitkräfte nur in der „Insgesamt-Zeile“ berücksichtigt.

Die ausgewiesenen Zahlen zu „Gebäudetyp nach Zahl der Wohnungen“ und „Zahl der Wohnungen im Gebäude“ können Abweichungen zwischen der Anzahl der Gebäude und der entsprechenden Zahl der Wohnungen in diesen Gebäuden aufweisen. Dies ist auf das beim Zensus 2011 eingesetzte Geheimhaltungsverfahren zurückzuführen sowie auf die in den Wohnungsauswertungen nicht berücksichtigten Diplomatenwohnungen/Wohnungen ausländischer Streitkräfte bzw. gewerblich genutzten Wohnungen.

## 1.2 Gebäude mit Wohnraum nach Baujahr und Gebäudeart, Gebäudetyp, Zahl der Wohnungen, Eigentumsform und Heizungsart

|  | Insgesamt | Baujahr (Jahrzwanzigste) |             |             |                 |
|--|-----------|--------------------------|-------------|-------------|-----------------|
|  |           | Vor 1950                 | 1950 - 1969 | 1970 - 1989 | 1990 und später |
|  | Anzahl    | Anzahl                   | Anzahl      | Anzahl      | Anzahl          |
| <b>Insgesamt</b>                             |           |                          |             |             |                 |
| Insgesamt                                    | 611       | 166                      | 234         | 155         | (56)            |
| <b>Art des Gebäudes</b>                      |           |                          |             |             |                 |
| Gebäude mit Wohnraum                         | 611       | 166                      | 234         | 155         | (56)            |
| Wohngebäude                                  | 577       | 152                      | 217         | (152)       | (56)            |
| Wohngebäude (ohne Wohnheime)                 | 577       | 152                      | 217         | (152)       | (56)            |
| Wohnheime                                    | -         | -                        | -           | -           | -               |
| Sonstige Gebäude mit Wohnraum                | 34        | 14                       | 17          | 3           | -               |
| <b>Gebäudetyp nach Zahl der Wohnungen</b>    |           |                          |             |             |                 |
| Freistehendes Haus Insgesamt                 | 443       | 99                       | 152         | (139)       | (53)            |
| mit 1 Wohnung                                | 308       | 65                       | (124)       | 83          | (36)            |
| mit 2 Wohnungen                              | (90)      | 18                       | 16          | (46)        | 10              |
| mit 3 und mehr Wohnungen                     | 45        | 16                       | 12          | 10          | 7               |
| Doppelhaushälfte Insgesamt                   | 104       | 41                       | (57)        | 6           | -               |
| mit 1 Wohnung                                | (85)      | 34                       | (48)        | 3           | -               |
| mit 2 Wohnungen                              | 16        | 7                        | 6           | 3           | -               |
| mit 3 und mehr Wohnungen                     | 3         | -                        | 3           | -           | -               |
| Gereihtes Haus Insgesamt                     | (40)      | (17)                     | 19          | 4           | -               |
| mit 1 Wohnung                                | (23)      | (10)                     | 9           | 4           | -               |
| mit 2 Wohnungen                              | 13        | 3                        | 10          | -           | -               |
| mit 3 und mehr Wohnungen                     | 4         | 4                        | -           | -           | -               |
| Anderer Gebäudetyp Insgesamt                 | 24        | 9                        | 6           | 6           | 3               |
| mit 1 Wohnung                                | 9         | 6                        | -           | -           | 3               |
| mit 2 Wohnungen                              | (12)      | 3                        | 3           | 6           | -               |
| mit 3 und mehr Wohnungen                     | 3         | -                        | 3           | -           | -               |
| <b>Zahl der Wohnungen im Gebäude</b>         |           |                          |             |             |                 |
| 1 Wohnung                                    | 425       | 115                      | (181)       | 90          | 39              |
| 2 Wohnungen                                  | (131)     | 31                       | 35          | (55)        | 10              |
| 3 - 6 Wohnungen                              | (52)      | 20                       | 15          | 10          | 7               |
| 7 - 12 Wohnungen                             | 3         | -                        | 3           | -           | -               |
| 13 und mehr Wohnungen                        | -         | -                        | -           | -           | -               |
| <b>Eigentumsform des Gebäudes</b>            |           |                          |             |             |                 |
| Gemeinschaft von Wohnungseigentümern/-innen  | 40        | 9                        | 7           | 17          | 7               |
| Privatperson/-en                             | 556       | 157                      | (218)       | 135         | (46)            |
| Wohnungsgenossenschaft                       | -         | -                        | -           | -           | -               |
| Kommune oder kommunales Wohnungsunternehmen  | 6         | -                        | 3           | 3           | -               |
| Privatwirtschaftliches Wohnungsunternehmen   | -         | -                        | -           | -           | -               |
| Anderes privatwirtschaftliches Unternehmen   | 6         | -                        | 3           | -           | 3               |
| Bund oder Land                               | -         | -                        | -           | -           | -               |
| Organisation ohne Erwerbszweck (z.B. Kirche) | 3         | -                        | 3           | -           | -               |

Noch: 1.2 Gebäude mit Wohnraum nach Baujahr und Gebäudeart, Gebäudetyp, Zahl der Wohnungen,  
Eigentumsform und Heizungsart

|   | Insgesamt | Baujahr (Jahrzwanzigste) |             |             |                 |
|---|-----------|--------------------------|-------------|-------------|-----------------|
|   |           | Vor 1950                 | 1950 - 1969 | 1970 - 1989 | 1990 und später |
|   | Anzahl    | Anzahl                   | Anzahl      | Anzahl      | Anzahl          |
| <b>Heizungsart</b>                                  |           |                          |             |             |                 |
| Fernheizung (Fernwärme)                             | 10        | 3                        | -           | 4           | 3               |
| Etagenheizung                                       | 30        | 12                       | -           | 12          | 6               |
| Blockheizung  | -         | -                        | -           | -           | -               |
| Zentralheizung                                      | 465       | (109)                    | (192)       | 120         | (44)            |
| Einzel-/Mehrraumöfen (auch<br>Nachtspeicherheizung) | (97)      | (39)                     | 39          | 19          | -               |
| Keine Heizung im Gebäude oder in<br>den Wohnungen   | 9         | 3                        | 3           | -           | 3               |

## 1.3.1 Gebäude mit Wohnraum nach regionaler Einheit und Baujahr, Gebäudeart, Gebäudetyp, Zahl der Wohnungen, Eigentumsform und Heizungsart

|   | Gebäude   |                             |                       |                 |             |
|---|-----------|-----------------------------|-----------------------|-----------------|-------------|
|   | Jünkerath | Verbandsgemeinde Obere Kyll | Landkreis Vulkaneifel | Rheinland-Pfalz | Deutschland |
|   | Anzahl    | Anzahl                      | Anzahl                | Anzahl          | Anzahl      |
| <b>Insgesamt</b>                          |           |                             |                       |                 |             |
| Insgesamt                                 | 611       | 3 610                       | 23 720                | 1 183 475       | 18 922 618  |
| <b>Baujahr</b>                            |           |                             |                       |                 |             |
| Vor 1919                                  | (72)      | 529                         | 3 744                 | 181 833         | 2 655 042   |
| 1919 - 1948                               | (94)      | 355                         | 2 215                 | 123 453         | 2 307 543   |
| 1949 - 1978                               | 321       | 1 466                       | 9 290                 | 462 714         | 7 188 157   |
| 1979 - 1986                               | 61        | 428                         | 2 600                 | 120 331         | 1 828 250   |
| 1987 - 1990                               | 14        | (150)                       | 817                   | 47 821          | 736 588     |
| 1991 - 1995                               | 15        | (184)                       | 1 365                 | 69 320          | 1 153 484   |
| 1996 - 2000                               | 22        | 240                         | 1 782                 | 79 166          | 1 434 704   |
| 2001 - 2004                               | 6         | (129)                       | 982                   | 47 349          | 790 074     |
| 2005 - 2008                               | 6         | 101                         | 669                   | 36 981          | 594 658     |
| 2009 und später                           | -         | (28)                        | 256                   | 14 507          | 234 118     |
| <b>Art des Gebäudes</b>                   |           |                             |                       |                 |             |
| Gebäude mit Wohnraum                      | 611       | 3 610                       | 23 720                | 1 183 475       | 18 922 618  |
| Wohngebäude                               | 577       | 3 481                       | 22 800                | 1 140 000       | 18 259 360  |
| Wohngebäude (ohne Wohnheime)              | 577       | 3 478                       | 22 794                | 1 139 024       | 18 239 634  |
| Wohnheime                                 | -         | 3                           | 6                     | 976             | 19 726      |
| Sonstige Gebäude mit Wohnraum             | 34        | (129)                       | 920                   | 43 475          | 663 258     |
| <b>Gebäudetyp nach Zahl der Wohnungen</b> |           |                             |                       |                 |             |
| Freistehendes Haus Insgesamt              | 443       | 2 949                       | 18 981                | 813 645         | 11 670 098  |
| mit 1 Wohnung                             | 308       | 2 381                       | 14 970                | 597 607         | 7 865 099   |
| mit 2 Wohnungen                           | (90)      | 407                         | 2 930                 | 143 967         | 2 363 400   |
| mit 3 und mehr Wohnungen                  | 45        | 161                         | 1 081                 | 72 071          | 1 441 599   |
| Doppelhaushälfte Insgesamt                | 104       | 301                         | 1 714                 | 131 807         | 2 767 712   |
| mit 1 Wohnung                             | (85)      | 232                         | 1 270                 | 93 446          | 1 961 269   |
| mit 2 Wohnungen                           | 16        | 60                          | 301                   | 21 364          | 424 662     |
| mit 3 und mehr Wohnungen                  | 3         | 9                           | 143                   | 16 997          | 381 781     |
| Gereihtes Haus Insgesamt                  | (40)      | 211                         | 1 896                 | 187 370         | 3 714 711   |
| mit 1 Wohnung                             | (23)      | (167)                       | 1 400                 | 119 829         | 2 093 366   |
| mit 2 Wohnungen                           | 13        | 24                          | 270                   | 22 255          | 311 332     |
| mit 3 und mehr Wohnungen                  | 4         | 20                          | 226                   | 45 286          | 1 310 013   |
| Anderer Gebäudetyp Insgesamt              | 24        | (149)                       | 1 129                 | 50 653          | 770 097     |
| mit 1 Wohnung                             | 9         | (109)                       | 857                   | 33 076          | 419 909     |
| mit 2 Wohnungen                           | (12)      | (27)                        | (175)                 | 7 730           | 130 258     |
| mit 3 und mehr Wohnungen                  | 3         | 13                          | 97                    | 9 847           | 219 930     |
| <b>Zahl der Wohnungen im Gebäude</b>      |           |                             |                       |                 |             |
| 1 Wohnung                                 | 425       | 2 889                       | 18 497                | 843 958         | 12 339 643  |
| 2 Wohnungen                               | (131)     | 518                         | 3 676                 | 195 316         | 3 229 652   |
| 3 - 6 Wohnungen                           | (52)      | 200                         | 1 418                 | 114 928         | 2 251 854   |
| 7 - 12 Wohnungen                          | 3         | 3                           | 97                    | 23 254          | 882 631     |
| 13 und mehr Wohnungen                     | -         | -                           | (32)                  | 6 019           | 218 838     |

Noch: 1.3.1 Gebäude mit Wohnraum nach regionaler Einheit und Baujahr, Gebäudeart, Gebäudetyp, Zahl der Wohnungen, Eigentumsform und Heizungsart

|  | Gebäude   |                             |                       |                 |             |
|--|-----------|-----------------------------|-----------------------|-----------------|-------------|
|  | Jünkerath | Verbandsgemeinde Obere Kyll | Landkreis Vulkaneifel | Rheinland-Pfalz | Deutschland |
|  | Anzahl    | Anzahl                      | Anzahl                | Anzahl          | Anzahl      |
| <b>Eigentumsform des Gebäudes</b>                |           |                             |                       |                 |             |
| Gemeinschaft von Wohnungseigentümern/-innen      | 40        | 164                         | 1 132                 | 88 519          | 1 767 017   |
| Privatperson/-en                                 | 556       | 3 421                       | 22 381                | 1 060 228       | 15 968 275  |
| Wohnungsgenossenschaft                           | -         | -                           | -                     | 3 425           | 288 767     |
| Kommune oder kommunales Wohnungsunternehmen      | 6         | 9                           | 48                    | 12 683          | 332 089     |
| Privatwirtschaftliches Wohnungsunternehmen       | -         | -                           | 47                    | 8 438           | 316 086     |
| Anderes privatwirtschaftliches Unternehmen       | 6         | 10                          | 59                    | 4 760           | 131 832     |
| Bund oder Land                                   | -         | -                           | 3                     | 1 109           | 44 215      |
| Organisation ohne Erwerbszweck (z.B. Kirche)     | 3         | 6                           | 50                    | 4 313           | 74 337      |
| <b>Heizungsart</b>                               |           |                             |                       |                 |             |
| Fernheizung (Fernwärme)                          | 10        | 75                          | 317                   | 28 315          | 1 020 473   |
| Etagenheizung                                    | 30        | 93                          | 447                   | 69 769          | 1 218 091   |
| Blockheizung                                     | -         | (16)                        | (89)                  | 5 500           | 186 429     |
| Zentralheizung                                   | 465       | 2 814                       | 18 994                | 964 750         | 14 951 706  |
| Einzel-/Mehrraumöfen (auch Nachtspeicherheizung) | (97)      | 562                         | 3 512                 | 103 185         | 1 435 746   |
| Keine Heizung im Gebäude oder in den Wohnungen   | 9         | (50)                        | 361                   | 11 956          | 110 173     |

## 1.3.2 Gebäude mit Wohnraum nach regionaler Einheit und Baujahr, Gebäudeart, Gebäudetyp, Zahl der Wohnungen, Eigentumsform und Heizungsart -in %-

|   | Gebäude   |                             |                       |                 |             |
|---|-----------|-----------------------------|-----------------------|-----------------|-------------|
|   | Jünkerath | Verbandsgemeinde Obere Kyll | Landkreis Vulkaneifel | Rheinland-Pfalz | Deutschland |
|   | %         | %                           | %                     | %               | %           |
| <b>Baujahr</b>                            |           |                             |                       |                 |             |
| Vor 1919                                  | (11,8)    | 14,7                        | 15,8                  | 15,4            | 14,0        |
| 1919 - 1948                               | (15,4)    | 9,8                         | 9,3                   | 10,4            | 12,2        |
| 1949 - 1978                               | 52,5      | 40,6                        | 39,2                  | 39,1            | 38,0        |
| 1979 - 1986                               | 10,0      | 11,9                        | 11,0                  | 10,2            | 9,7         |
| 1987 - 1990                               | 2,3       | (4,2)                       | 3,4                   | 4,0             | 3,9         |
| 1991 - 1995                               | 2,5       | (5,1)                       | 5,8                   | 5,9             | 6,1         |
| 1996 - 2000                               | 3,6       | 6,6                         | 7,5                   | 6,7             | 7,6         |
| 2001 - 2004                               | 1,0       | (3,6)                       | 4,1                   | 4,0             | 4,2         |
| 2005 - 2008                               | 1,0       | 2,8                         | 2,8                   | 3,1             | 3,1         |
| 2009 und später                           | -         | (0,8)                       | 1,1                   | 1,2             | 1,2         |
| <b>Art des Gebäudes</b>                   |           |                             |                       |                 |             |
| Gebäude mit Wohnraum                      | 100,0     | 100,0                       | 100,0                 | 100,0           | 100,0       |
| Wohngebäude                               | 94,4      | 96,4                        | 96,1                  | 96,3            | 96,5        |
| Wohngebäude (ohne Wohnheime)              | 94,4      | 96,3                        | 96,1                  | 96,2            | 96,4        |
| Wohnheime                                 | -         | 0,1                         | 0,0                   | 0,1             | 0,1         |
| Sonstige Gebäude mit Wohnraum             | 5,6       | (3,6)                       | 3,9                   | 3,7             | 3,5         |
| <b>Gebäudetyp nach Zahl der Wohnungen</b> |           |                             |                       |                 |             |
| Freistehendes Haus Insgesamt              | 72,5      | 81,7                        | 80,0                  | 68,8            | 61,7        |
| mit 1 Wohnung                             | 50,4      | 66,0                        | 63,1                  | 50,5            | 41,6        |
| mit 2 Wohnungen                           | (14,7)    | 11,3                        | 12,4                  | 12,2            | 12,5        |
| mit 3 und mehr Wohnungen                  | 7,4       | 4,5                         | 4,6                   | 6,1             | 7,6         |
| Doppelhaushälfte Insgesamt                | 17,0      | 8,3                         | 7,2                   | 11,1            | 14,6        |
| mit 1 Wohnung                             | (13,9)    | 6,4                         | 5,4                   | 7,9             | 10,4        |
| mit 2 Wohnungen                           | 2,6       | 1,7                         | 1,3                   | 1,8             | 2,2         |
| mit 3 und mehr Wohnungen                  | 0,5       | 0,2                         | 0,6                   | 1,4             | 2,0         |
| Gereihtes Haus Insgesamt                  | (6,5)     | 5,8                         | 8,0                   | 15,8            | 19,6        |
| mit 1 Wohnung                             | (3,8)     | (4,6)                       | 5,9                   | 10,1            | 11,1        |
| mit 2 Wohnungen                           | 2,1       | 0,7                         | 1,1                   | 1,9             | 1,6         |
| mit 3 und mehr Wohnungen                  | 0,7       | 0,6                         | 1,0                   | 3,8             | 6,9         |
| Anderer Gebäudetyp Insgesamt              | 3,9       | (4,1)                       | 4,8                   | 4,3             | 4,1         |
| mit 1 Wohnung                             | 1,5       | (3,0)                       | 3,6                   | 2,8             | 2,2         |
| mit 2 Wohnungen                           | (2,0)     | (0,7)                       | (0,7)                 | 0,7             | 0,7         |
| mit 3 und mehr Wohnungen                  | 0,5       | 0,4                         | 0,4                   | 0,8             | 1,2         |
| <b>Zahl der Wohnungen im Gebäude</b>      |           |                             |                       |                 |             |
| 1 Wohnung                                 | 69,6      | 80,0                        | 78,0                  | 71,3            | 65,2        |
| 2 Wohnungen                               | (21,4)    | 14,3                        | 15,5                  | 16,5            | 17,1        |
| 3 - 6 Wohnungen                           | (8,5)     | 5,5                         | 6,0                   | 9,7             | 11,9        |
| 7 - 12 Wohnungen                          | 0,5       | 0,1                         | 0,4                   | 2,0             | 4,7         |
| 13 und mehr Wohnungen                     | -         | -                           | (0,1)                 | 0,5             | 1,2         |



Noch: 1.3.2 Gebäude mit Wohnraum nach regionaler Einheit und Baujahr, Gebäudeart, Gebäudetyp, Zahl der Wohnungen, Eigentumsform und Heizungsart -in %-

|  | Gebäude   |                             |                       |                 |             |
|--|-----------|-----------------------------|-----------------------|-----------------|-------------|
|  | Jünkerath | Verbandsgemeinde Obere Kyll | Landkreis Vulkaneifel | Rheinland-Pfalz | Deutschland |
|  | %         | %                           | %                     | %               | %           |
| <b>Eigentumsform des Gebäudes</b>                |           |                             |                       |                 |             |
| Gemeinschaft von Wohnungseigentümern/-innen      | 6,5       | 4,5                         | 4,8                   | 7,5             | 9,3         |
| Privatperson/-en                                 | 91,0      | 94,8                        | 94,4                  | 89,6            | 84,4        |
| Wohnungsgenossenschaft                           | -         | -                           | -                     | 0,3             | 1,5         |
| Kommune oder kommunales Wohnungsunternehmen      | 1,0       | 0,2                         | 0,2                   | 1,1             | 1,8         |
| Privatwirtschaftliches Wohnungsunternehmen       | -         | -                           | 0,2                   | 0,7             | 1,7         |
| Anderes privatwirtschaftliches Unternehmen       | 1,0       | 0,3                         | 0,2                   | 0,4             | 0,7         |
| Bund oder Land                                   | -         | -                           | 0,0                   | 0,1             | 0,2         |
| Organisation ohne Erwerbszweck (z.B. Kirche)     | 0,5       | 0,2                         | 0,2                   | 0,4             | 0,4         |
| <b>Heizungsart</b>                               |           |                             |                       |                 |             |
| Fernheizung (Fernwärme)                          | 1,6       | 2,1                         | 1,3                   | 2,4             | 5,4         |
| Etagenheizung                                    | 4,9       | 2,6                         | 1,9                   | 5,9             | 6,4         |
| Blockheizung                                     | -         | (0,4)                       | (0,4)                 | 0,5             | 1,0         |
| Zentralheizung                                   | 76,1      | 78,0                        | 80,1                  | 81,5            | 79,0        |
| Einzel-/Mehrraumöfen (auch Nachtspeicherheizung) | (15,9)    | 15,6                        | 14,8                  | 8,7             | 7,6         |
| Keine Heizung im Gebäude oder in den Wohnungen   | 1,5       | (1,4)                       | 1,5                   | 1,0             | 0,6         |

Die relativen Ergebnisse beziehen sich auf die Gesamtzahl der Gebäude der jeweiligen regionalen Einheit je betrachtetem Gebäudemerkmal.

Die relativen Werte wurden durch Division von Ergebnissen nach Durchführung der Geheimhaltung errechnet.

## 2.1 Wohnungen in Gebäuden mit Wohnraum nach Art der Nutzung, Fläche der Wohnung, Zahl der Räume und Ausstattung

|  | Wohnungen in Gebäuden mit Wohnraum | davon                     |   |                         |  |
|--|------------------------------------|---------------------------|---|-------------------------|--|
|  |                                    | Wohnungen in Wohngebäuden | davon                                       |                         | Wohnungen in Sonstigen Gebäuden mit Wohnraum |
|  |                                    |                           | Wohnungen in Wohngebäuden (keine Wohnheime) | Wohnungen in Wohnheimen |  |
|  | Anzahl                             | Anzahl                    | Anzahl                                      | Anzahl                  | Anzahl                                       |
| <b>Insgesamt</b>                               |                                    |                           |   |                         |  |
| Insgesamt                                      | 920                                | 847                       | 847   | -                       | 73   |
| <b>Art der Wohnungsnutzung</b>                 |                                    |                           |   |                         |  |
| Von Eigentümer/-in bewohnt                     | 487                                | 464                       | 464   | -                       | 23   |
| Zu Wohnzwecken vermietet (auch mietfrei)       | 328                                | 285                       | 285   | -                       | 43   |
| Ferien- und Freizeitwohnung                    | 30                                 | 30                        | 30  | -                       | -  |
| Leer stehend                                   | 75                                 | (68)                      | (68)  | -                       | 7  |
| <b>Fläche der Wohnung in m²</b>                |                                    |                           |   |                         |  |
| Unter 40                                       | 18                                 | 18                        | 18  | -                       | -  |
| 40 - 59  | 113                                | 100                       | 100   | -                       | 13   |
| 60 - 79  | (155)                              | (143)                     | (143)                                       | -                       | 12   |
| 80 - 99  | (175)                              | (152)                     | (152)                                       | -                       | 23   |
| 100 - 119                                      | 140                                | (121)                     | (121)                                       | -                       | 19   |
| 120 - 139                                      | (145)                              | (142)                     | (142)                                       | -                       | 3  |
| 140 - 159                                      | 67                                 | 67                        | 67  | -                       | -  |
| 160 - 179                                      | 56                                 | (53)                      | (53)  | -                       | 3  |
| 180 - 199                                      | 15                                 | 15                        | 15  | -                       | -  |
| 200 und mehr                                   | 36                                 | 36                        | 36  | -                       | -  |
| <b>Zahl der Räume</b>                          |                                    |                           |   |                         |  |
| 1 Raum   | 3                                  | 3                         | 3   | -                       | -  |
| 2 Räume  | 47                                 | 44                        | 44  | -                       | 3  |
| 3 Räume  | 158                                | 142                       | 142   | -                       | 16   |
| 4 Räume  | 209                                | 181                       | 181   | -                       | 28   |
| 5 Räume  | (173)                              | 153                       | 153   | -                       | 20   |
| 6 Räume  | 167                                | 164                       | 164   | -                       | 3  |
| 7 und mehr Räume                               | (163)                              | (160)                     | (160)                                       | -                       | 3  |
| <b>Ausstattung der Wohnung</b>                 |                                    |                           |   |                         |  |
| Badewanne/Dusche und WC vorhanden              | 908                                | 835                       | 835   | -                       | 73   |
| Badewanne/Dusche und WC nicht vorhanden        | 3                                  | 3                         | 3   | -                       | -  |
| Badewanne/Dusche vorhanden, WC nicht vorhanden | 3                                  | 3                         | 3   | -                       | -  |
| Badewanne/Dusche nicht vorhanden, WC vorhanden | 6                                  | 6                         | 6   | -                       | -  |

Bei den ausgewiesenen Wohnungszahlen sind gewerblich genutzte Wohnungen nicht, Diplomatenwohnungen/Wohnungen ausländischer Streitkräfte nur in der „Insgesamt-Zeile“ berücksichtigt.

## 2.2.1 Wohnungen in Gebäuden mit Wohnraum nach regionaler Einheit und Art der Nutzung, Fläche der Wohnung, Zahl der Räume und Ausstattung

|  | Wohnungen |                             |                       |                 |             |
|--|-----------|-----------------------------|-----------------------|-----------------|-------------|
|  | Jünkerath | Verbandsgemeinde Obere Kyll | Landkreis Vulkaneifel | Rheinland-Pfalz | Deutschland |
|  | Anzahl    | Anzahl                      | Anzahl                | Anzahl          | Anzahl      |
| <b>Insgesamt</b>                               |           |                             |                       |                 |             |
| Insgesamt                                      | 920       | 4 653                       | 31 880                | 2 010 559       | 40 563 320  |
| <b>Art der Wohnungsnutzung</b>                 |           |                             |                       |                 |             |
| Von Eigentümer/-in bewohnt                     | 487       | 2 836                       | 19 431                | 1 056 986       | 17 292 029  |
| Zu Wohnzwecken vermietet (auch mietfrei)       | 328       | 1 152                       | 9 426                 | 841 958         | 21 199 913  |
| Ferien- und Freizeitwohnung                    | 30        | 379                         | 1 486                 | 14 906          | 224 529     |
| Leer stehend                                   | 75        | 286                         | 1 533                 | 89 040          | 1 828 846   |
| <b>Fläche der Wohnung in m²</b>                |           |                             |                       |                 |             |
| Unter 40                                       | 18        | (55)                        | 471                   | 79 051          | 2 177 061   |
| 40 - 59  | 113       | 405                         | 2 492                 | 219 658         | 7 288 734   |
| 60 - 79  | (155)     | 716                         | 4 570                 | 368 640         | 9 663 142   |
| 80 - 99  | (175)     | 842                         | 5 625                 | 363 190         | 6 987 435   |
| 100 - 119                                      | 140       | 711                         | 5 122                 | 281 553         | 4 913 194   |
| 120 - 139                                      | (145)     | 789                         | 5 754                 | 282 169         | 4 211 779   |
| 140 - 159                                      | 67        | 486                         | 3 526                 | 181 337         | 2 394 089   |
| 160 - 179                                      | 56        | 238                         | 1 782                 | 86 315          | 1 117 240   |
| 180 - 199                                      | 15        | (166)                       | 953                   | 53 728          | 686 793     |
| 200 und mehr                                   | 36        | (245)                       | 1 581                 | 87 249          | 1 105 850   |
| <b>Zahl der Räume</b>                          |           |                             |                       |                 |             |
| 1 Raum   | 3         | 34                          | 290                   | 56 146          | 1 306 117   |
| 2 Räume  | 47        | 215                         | 1 524                 | 130 279         | 3 735 658   |
| 3 Räume  | 158       | 642                         | 3 899                 | 335 419         | 8 890 843   |
| 4 Räume  | 209       | 903                         | 5 534                 | 436 277         | 10 410 969  |
| 5 Räume  | (173)     | 858                         | 5 864                 | 364 352         | 6 855 418   |
| 6 Räume  | 167       | 868                         | 6 002                 | 292 471         | 4 406 792   |
| 7 und mehr Räume                               | (163)     | 1 133                       | 8 763                 | 387 946         | 4 939 520   |
| <b>Ausstattung der Wohnung</b>                 |           |                             |                       |                 |             |
| Badewanne/Dusche und WC vorhanden              | 908       | 4 614                       | 31 595                | 1 970 139       | 39 916 059  |
| Badewanne/Dusche und WC nicht vorhanden        | 3         | 15                          | (99)                  | 6 506           | 308 371     |
| Badewanne/Dusche vorhanden, WC nicht vorhanden | 3         | 12                          | (37)                  | 4 165           | 104 585     |
| Badewanne/Dusche nicht vorhanden, WC vorhanden | 6         | 12                          | (145)                 | 22 080          | 216 302     |

Bei den ausgewiesenen Wohnungszahlen sind gewerblich genutzte Wohnungen nicht, Diplomatenwohnungen/Wohnungen ausländischer Streitkräfte nur in der „Insgesamt-Zeile“ berücksichtigt.

## 2.2.2 Wohnungen in Gebäuden mit Wohnraum nach regionaler Einheit und Art der Nutzung, Fläche der Wohnung, Zahl der Räume und Ausstattung -in %-

|  | Wohnungen |                             |                       |                 |             |
|--|-----------|-----------------------------|-----------------------|-----------------|-------------|
|  | Jünkerath | Verbandsgemeinde Obere Kyll | Landkreis Vulkaneifel | Rheinland-Pfalz | Deutschland |
|  | %         | %                           | %                     | %               | %           |
| <b>Art der Wohnungsnutzung</b>                 |           |                             |                       |                 |             |
| Von Eigentümer/-in bewohnt                     | 52,9      | 60,9                        | 61,0                  | 52,8            | 42,6        |
| Zu Wohnzwecken vermietet (auch mietfrei)       | 35,7      | 24,8                        | 29,6                  | 42,0            | 52,3        |
| Ferien- und Freizeitwohnung                    | 3,3       | 8,1                         | 4,7                   | 0,7             | 0,6         |
| Leer stehend                                   | 8,2       | 6,1                         | 4,8                   | 4,4             | 4,5         |
| <b>Fläche der Wohnung in m²</b>                |           |                             |                       |                 |             |
| Unter 40                                       | 2,0       | (1,2)                       | 1,5                   | 3,9             | 5,4         |
| 40 - 59  | 12,3      | 8,7                         | 7,8                   | 11,0            | 18,0        |
| 60 - 79  | (16,8)    | 15,4                        | 14,3                  | 18,4            | 23,8        |
| 80 - 99  | (19,0)    | 18,1                        | 17,6                  | 18,1            | 17,2        |
| 100 - 119                                      | 15,2      | 15,3                        | 16,1                  | 14,1            | 12,1        |
| 120 - 139                                      | (15,8)    | 17,0                        | 18,1                  | 14,1            | 10,4        |
| 140 - 159                                      | 7,3       | 10,4                        | 11,1                  | 9,1             | 5,9         |
| 160 - 179                                      | 6,1       | 5,1                         | 5,6                   | 4,3             | 2,8         |
| 180 - 199                                      | 1,6       | (3,6)                       | 3,0                   | 2,7             | 1,7         |
| 200 und mehr                                   | 3,9       | (5,3)                       | 5,0                   | 4,4             | 2,7         |
| <b>Zahl der Räume</b>                          |           |                             |                       |                 |             |
| 1 Raum   | 0,3       | 0,7                         | 0,9                   | 2,8             | 3,2         |
| 2 Räume  | 5,1       | 4,6                         | 4,8                   | 6,5             | 9,2         |
| 3 Räume  | 17,2      | 13,8                        | 12,2                  | 16,7            | 21,9        |
| 4 Räume  | 22,7      | 19,4                        | 17,4                  | 21,8            | 25,7        |
| 5 Räume  | (18,8)    | 18,4                        | 18,4                  | 18,2            | 16,9        |
| 6 Räume  | 18,2      | 18,7                        | 18,8                  | 14,6            | 10,9        |
| 7 und mehr Räume                               | (17,7)    | 24,3                        | 27,5                  | 19,4            | 12,2        |
| <b>Ausstattung der Wohnung</b>                 |           |                             |                       |                 |             |
| Badewanne/Dusche und WC vorhanden              | 98,7      | 99,2                        | 99,1                  | 98,4            | 98,4        |
| Badewanne/Dusche und WC nicht vorhanden        | 0,3       | 0,3                         | (0,3)                 | 0,3             | 0,8         |
| Badewanne/Dusche vorhanden, WC nicht vorhanden | 0,3       | 0,3                         | (0,1)                 | 0,2             | 0,3         |
| Badewanne/Dusche nicht vorhanden, WC vorhanden | 0,7       | 0,3                         | (0,5)                 | 1,1             | 0,5         |

Bei den ausgewiesenen Wohnungszahlen sind gewerblich genutzte Wohnungen, Diplomatenwohnungen/Wohnungen ausländischer Streitkräfte nicht berücksichtigt.

Die relativen Ergebnisse beziehen sich auf die Gesamtzahl der Gebäude der jeweiligen regionalen Einheit je betrachtetem Gebäudemerkmal.

Die relativen Werte wurden durch Division von Ergebnissen nach Durchführung der Geheimhaltung errechnet.

## 3.1 Gebäude- und Wohnungskennzahlen im regionalen Vergleich

| Gebiet                      | Kennzahlen für Gebäude und Wohnungen |  |   |
|-----------------------------|--------------------------------------|--|---|
|                             | Eigentümerquote<br>(Wohnungen)       | Durchschnittliche<br>Wohnungsgröße in m² | Durchschnittliche Anzahl<br>der Wohnungen je<br>Wohngebäude |
|                             | %                                    | m²                                       | Anzahl  |
| Verbandsgemeinde Daun       | 66                                   | 111                                      | 1   |
| Betteldorf                  | .                                    | .  | 1   |
| Bleckhausen                 | .                                    | .  | 1   |
| Brockscheid                 | .                                    | .  | 1   |
| Darscheid                   | .                                    | .  | 1   |
| Daun, Stadt                 | 51                                   | 105                                      | 2   |
| Demerath                    | .                                    | .  | 1   |
| Deudesfeld                  | .                                    | .  | 1   |
| Dockweiler                  | .                                    | .  | 1   |
| Dreis-Brück                 | 77                                   | 119                                      | 1   |
| Ellscheid                   | 78                                   | .  | 1   |
| Gefell                      | .                                    | .  | 1   |
| Gillenfeld                  | 66                                   | .  | 1   |
| Hinterweiler                | .                                    | 126                                      | 1   |
| Hörscheid                   | .                                    | .  | 1   |
| Immerath                    | .                                    | .  | 1   |
| Kirchweiler                 | .                                    | .  | 1   |
| Kradenbach                  | .                                    | .  | 1   |
| Mehren                      | 62                                   | 113                                      | 1   |
| Meisburg                    | .                                    | .  | 1   |
| Mückeln                     | 76                                   | .  | 1   |
| Nerdlen                     | .                                    | .  | 1   |
| Niederstadtfeld             | .                                    | .  | 1   |
| Oberstadtfeld               | .                                    | .  | 1   |
| Sarmersbach                 | .                                    | .  | 1   |
| Saxler                      | .                                    | .  | 1   |
| Schalkenmehren              | .                                    | .  | 1   |
| Schutz                      | .                                    | .  | 1   |
| Schönbach                   | .                                    | .  | 1   |
| Steineberg                  | .                                    | .  | 1   |
| Steiningen                  | .                                    | .  | 1   |
| Strohn                      | .                                    | .  | 1   |
| Strotzbüsch                 | .                                    | 110                                      | 1   |
| Udler                       | .                                    | .  | 1   |
| Utzerath                    | 86                                   | .  | 1   |
| Wallenborn                  | .                                    | .  | 1   |
| Weidenbach                  | .                                    | .  | 1   |
| Winkel (Eifel)              | .                                    | .  | 1   |
| Üdersdorf                   | 74                                   | .  | 1   |
| Verbandsgemeinde Gerolstein | 67                                   | 110                                      | 1   |
| Berlingen                   | .                                    | .  | 1   |
| Birresborn                  | .                                    | .  | 1   |
| Densborn                    | .                                    | 114                                      | 1   |
| Duppach                     | .                                    | .  | 1   |
| Gerolstein, Stadt           | 59                                   | 108                                      | 1   |
| Hohenfels-Essingen          | .                                    | .  | 1   |
| Kalenborn-Scheuern          | .                                    | .  | 1   |
| Kopp                        | .                                    | .  | 1   |
| Mürtenbach                  | .                                    | .  | 1   |
| Neroth                      | .                                    | .  | 1   |
| Pelm                        | .                                    | .  | 1   |

## Noch: 3.1 Gebäude- und Wohnungskennzahlen im regionalen Vergleich

| Gebiet                      | Kennzahlen für Gebäude und Wohnungen |  |   |
|-----------------------------|--------------------------------------|--|---|
|                             | Eigentümerquote<br>(Wohnungen)       | Durchschnittliche<br>Wohnungsgröße in m² | Durchschnittliche Anzahl<br>der Wohnungen je<br>Wohngebäude |
|                             | %                                    | m²                                       | Anzahl  |
| Rockeskyll                  | .                                    | 114                                      | 1   |
| Salm                        | .                                    | .  | 1   |
| Verbandsgemeinde Hillesheim | 70                                   | 115                                      | 1   |
| Basberg                     | .                                    | .  | 1   |
| Berndorf                    | .                                    | .  | 1   |
| Dohm-Lammersdorf            | .                                    | .  | 1   |
| Hillesheim, Stadt           | 57                                   | .  | 2   |
| Kerpen (Eifel)              | .                                    | .  | 1   |
| Nohn                        | .                                    | .  | 1   |
| Oberbettingen               | .                                    | .  | 1   |
| Oberehe-Stroheich           | .                                    | .  | 1   |
| Walsdorf                    | .                                    | .  | 1   |
| Wiesbaum                    | .                                    | .  | 1   |
| Üxheim                      | .                                    | .  | 1   |
| Verbandsgemeinde Kelberg    | 74                                   | .  | 1   |
| Arbach                      | .                                    | .  | 1   |
| Beinhausen                  | .                                    | .  | 1   |
| Bereborn                    | .                                    | .  | 1   |
| Berenbach                   | .                                    | .  | 1   |
| Bodenbach                   | .                                    | 122                                      | 1   |
| Bongard                     | .                                    | 116                                      | 1   |
| Borler                      | .                                    | .  | 1   |
| Boxberg                     | .                                    | .  | 1   |
| Brücktal                    | .                                    | .  | 2   |
| Drees                       | .                                    | .  | 1   |
| Gelenberg                   | 87                                   | 128                                      | 1   |
| Gunderath                   | .                                    | .  | 1   |
| Horperath                   | .                                    | .  | 1   |
| Höchstberg                  | .                                    | .  | 1   |
| Hörschhausen                | .                                    | .  | 1   |
| Kaperich                    | .                                    | .  | 1   |
| Katzwinkel                  | 87                                   | .  | 1   |
| Kelberg                     | 65                                   | 119                                      | 1   |
| Kirsbach                    | .                                    | .  | 1   |
| Kolverath                   | .                                    | .  | 1   |
| Kötterichen                 | .                                    | 114                                      | 1   |
| Lirstal                     | .                                    | 100                                      | 1   |
| Mannebach                   | .                                    | .  | 1   |
| Mosbruch                    | 90                                   | .  | 1   |
| Neichen                     | .                                    | .  | 1   |
| Nitz                        | .                                    | .  | 2   |
| Oberelz                     | .                                    | .  | 1   |
| Reimerath                   | .                                    | .  | 1   |
| Retterath                   | .                                    | .  | 1   |
| Sassen                      | .                                    | .  | 1   |
| Uersfeld                    | .                                    | .  | 1   |
| Ueß                         | .                                    | .  | 1   |
| Welcherath                  | .                                    | .  | 1   |
| Verbandsgemeinde Obere Kyll | 72                                   | 111                                      | 1   |
| Birgel                      | .                                    | .  | 1   |
| Esch                        | .                                    | .  | 1   |
| Feusdorf                    | 80                                   | 120                                      | 1   |

## Noch: 3.1 Gebäude- und Wohnungskennzahlen im regionalen Vergleich

| Gebiet                       | Kennzahlen für Gebäude und Wohnungen |  |   |
|------------------------------|--------------------------------------|--|---|
|                              | Eigentümerquote<br>(Wohnungen)       | Durchschnittliche<br>Wohnungsgröße in m² | Durchschnittliche Anzahl<br>der Wohnungen je<br>Wohngebäude |
|                              | %                                    | m²                                       | Anzahl  |
| Gönnersdorf                  | .                                    | .  | 1   |
| Hallschlag                   | .                                    | .  | 1   |
| <b>Jünkerath</b>             | 62                                   | .  | 1   |
| Kerschenbach                 | .                                    | .  | 1   |
| Lissendorf                   | 67                                   | 99                                       | 1   |
| Ormont                       | .                                    | .  | 1   |
| Reuth                        | .                                    | .  | 2   |
| Scheid                       | 88                                   | .  | 1   |
| Schüller                     | .                                    | .  | 1   |
| Stadtkyll                    | .                                    | .  | 1   |
| Steffeln                     | .                                    | .  | 1   |
| <b>Landkreis Vulkaneifel</b> | 68,6                                 | .  | 1,4   |
| <b>Rheinland-Pfalz</b>       | 57,1                                 | 104,2                                    | 1,7   |
| <b>Deutschland</b>           | 45,9                                 | 91,4                                     | 2,1   |

Die Kennzahlen wurden durch Division von Originalergebnissen vor Geheimhaltung errechnet. Kennzahlwerte, die Rückschlüsse auf diese Originalergebnisse ermöglichen würden, wurden gesperrt.

Weitere Informationen zur jeweiligen Berechnung sind dem Bereich der Definitionen zu entnehmen.

## 3.2 Weitere Wohnungskennzahlen im regionalen Vergleich

| Gebiet                      | Kennzahlen für Wohnungen                  |                             |   |
|-----------------------------|---|-----------------------------|---|
|                             | Anteil des selbst genutzten Wohneigentums | Leerstandsquote (Wohnungen) | Anteil des zu Wohnzwecken vermieteten Wohneigentums (auch mietfrei) |
|                             | %   | %                           | %   |
| Verbandsgemeinde Daun       | 63  | 4                           | 33  |
| Betteldorf                  | .   | .                           | .   |
| Bleckhausen                 | .   | .                           | .   |
| Brockscheid                 | .   | .                           | .   |
| Darscheid                   | .   | .                           | .   |
| Daun, Stadt                 | 49  | 3                           | 48  |
| Demerath                    | .   | 6                           | 17  |
| Deudesfeld                  | .   | .                           | 20  |
| Dockweiler                  | .   | .                           | .   |
| Dreis-Brück                 | .   | 5                           | 21  |
| Ellscheid                   | .   | .                           | .   |
| Gefell                      | .   | -                           | .   |
| Gillenfeld                  | 63  | 5                           | 32  |
| Hinterweiler                | .   | .                           | .   |
| Hörscheid                   | .   | .                           | .   |
| Immerath                    | .   | 5                           | .   |
| Kirchweiler                 | .   | 6                           | .   |
| Kradenbach                  | .   | .                           | .   |
| Mehren                      | 59  | 5                           | 36  |
| Meisburg                    | .   | .                           | .   |
| Mückeln                     | .   | .                           | 24  |
| Nerdlen                     | .   | 4                           | .   |
| Niederstadtfeld             | 76  | .                           | .   |
| Oberstadtfeld               | .   | .                           | .   |
| Sarmersbach                 | .   | .                           | .   |
| Saxler                      | 69  | .                           | .   |
| Schalkenmehren              | .   | .                           | .   |
| Schutz                      | .   | .                           | .   |
| Schönbach                   | .   | .                           | .   |
| Steineberg                  | 79  | .                           | .   |
| Steiningen                  | 69  | .                           | .   |
| Strohn                      | .   | .                           | .   |
| Strotzbüsch                 | 69  | .                           | .   |
| Udler                       | .   | .                           | .   |
| Utzerath                    | .   | .                           | 13  |
| Wallenborn                  | .   | 7                           | .   |
| Weidenbach                  | .   | .                           | .   |
| Winkel (Eifel)              | .   | .                           | .   |
| Üdersdorf                   | 71  | 4                           | 25  |
| Verbandsgemeinde Gerolstein | 64  | 5                           | 31  |
| Berlingen                   | .   | .                           | .   |
| Birresborn                  | .   | 7                           | .   |
| Densborn                    | .   | .                           | .   |
| Duppach                     | .   | 9                           | .   |
| Gerolstein, Stadt           | 57  | 5                           | 39  |
| Hohenfels-Essingen          | .   | 4                           | .   |
| Kalenborn-Scheuern          | .   | .                           | .   |
| Kopp                        | .   | .                           | .   |
| Mürtenbach                  | 68  | .                           | .   |
| Neroth                      | 75  | .                           | .   |
| Pelm                        | 67  | .                           | .   |



## Noch: 3.2 Weitere Wohnungskennzahlen im regionalen Vergleich

| Gebiet                      | Kennzahlen für Wohnungen                  |                             |   |
|-----------------------------|---|-----------------------------|---|
|                             | Anteil des selbst genutzten Wohneigentums | Leerstandsquote (Wohnungen) | Anteil des zu Wohnzwecken vermieteten Wohneigentums (auch mietfrei) |
|                             | %   | %                           | %   |
| Rockeskyll                  | .   | .                           | .   |
| Salm                        | .   | .                           | .   |
| Verbandsgemeinde Hillesheim | 67  | 4                           | 29  |
| Basberg                     | .   | .                           | .   |
| Berndorf                    | 75  | .                           | .   |
| Dohm-Lammersdorf            | .   | .                           | .   |
| Hillesheim, Stadt           | 55  | .                           | 42  |
| Kerpen (Eifel)              | .   | 7                           | .   |
| Nohn                        | .   | .                           | .   |
| Oberbettingen               | .   | 1                           | .   |
| Oberehe-Stroheich           | 82  | .                           | 15  |
| Walsdorf                    | .   | 6                           | .   |
| Wiesbaum                    | .   | .                           | .   |
| Üxheim                      | 74  | .                           | .   |
| Verbandsgemeinde Kelberg    | 71  | 5                           | 24  |
| Arbach                      | .   | .                           | .   |
| Beinhausen                  | .   | -                           | .   |
| Bereborn                    | .   | .                           | .   |
| Berenbach                   | .   | .                           | .   |
| Bodenbach                   | .   | 3                           | .   |
| Bongard                     | 71  | .                           | .   |
| Borler                      | .   | .                           | .   |
| Boxberg                     | .   | .                           | 25  |
| Brücktal                    | .   | .                           | .   |
| Drees                       | .   | .                           | .   |
| Gelenberg                   | .   | .                           | .   |
| Gunderath                   | .   | .                           | .   |
| Horperath                   | .   | .                           | .   |
| Höchstberg                  | .   | .                           | .   |
| Hörschhausen                | .   | .                           | .   |
| Kaperich                    | .   | .                           | .   |
| Katzwinkel                  | .   | .                           | 13  |
| Kelberg                     | 61  | .                           | .   |
| Kirsbach                    | .   | -                           | .   |
| Kolverath                   | .   | .                           | .   |
| Kötterichen                 | .   | .                           | 23  |
| Lirstal                     | .   | .                           | .   |
| Mannebach                   | .   | .                           | .   |
| Mosbruch                    | .   | .                           | .   |
| Neichen                     | .   | .                           | .   |
| Nitz                        | .   | .                           | .   |
| Oberelz                     | .   | .                           | .   |
| Reimerath                   | .   | .                           | .   |
| Retterath                   | 74  | .                           | 21  |
| Sassen                      | .   | .                           | .   |
| Uersfeld                    | .   | .                           | .   |
| Ueß                         | .   | -                           | .   |
| Welcherath                  | .   | .                           | .   |
| Verbandsgemeinde Obere Kyll | 67  | 7                           | 26  |
| Birgel                      | .   | 7                           | .   |
| Esch                        | .   | .                           | .   |

## Noch: 3.2 Weitere Wohnungskennzahlen im regionalen Vergleich

| Gebiet                       | Kennzahlen für Wohnungen                  |                             |   |
|------------------------------|---|-----------------------------|---|
|                              | Anteil des selbst genutzten Wohneigentums | Leerstandsquote (Wohnungen) | Anteil des zu Wohnzwecken vermieteten Wohneigentums (auch mietfrei) |
|                              | %   | %                           | %   |
| Feusdorf                     | .   | .                           | .   |
| Gönnersdorf                  | .   | .                           | .   |
| Hallschlag                   | .   | .                           | .   |
| <b>Jünkerath</b>             | .   | .                           | 35  |
| Kerschenbach                 | 78  | .                           | .   |
| Lissendorf                   | .   | .                           | .   |
| Ormont                       | .   | 4                           | .   |
| Reuth                        | .   | 4                           | .   |
| Scheid                       | .   | .                           | 12  |
| Schüller                     | .   | .                           | .   |
| Stadtkyll                    | .   | .                           | .   |
| Steffeln                     | .   | .                           | .   |
| <b>Landkreis Vulkaneifel</b> | 65,3                                      | 4,9                         | 29,8  |
| <b>Rheinland-Pfalz</b>       | 54,7                                      | 4,3                         | 41  |
| <b>Deutschland</b>           | 43,9                                      | 4,4                         | 51,7  |

Die Kennzahlen wurden durch Division von Originalergebnissen vor Geheimhaltung errechnet. Kennzahlwerte, die Rückschlüsse auf diese Originalergebnisse ermöglichen würden, wurden gesperrt.

Weitere Informationen zur jeweiligen Berechnung sind dem Bereich der Definitionen zu entnehmen.

#### 4.1 Haushalte nach Typ des privaten Haushalts (nach Familien) und Art der Wohnungsnutzung, Fläche der Wohnung und Zahl der Räume

|  | Insgesamt | Typ des privaten Haushalts (nach Familien) |                     |                     |                              |  |
|--|-----------|--|---------------------|---------------------|------------------------------|--|
|  |           | Einpersonenhaushalte<br>(Singlehaushalte)  | Paare ohne Kind(er) | Paare mit Kind(ern) | Alleinerziehende Elternteile | Mehrpersonenhaushalte ohne Kernfamilie |
|  | Anzahl    | Anzahl                                     | Anzahl              | Anzahl              | Anzahl                       | Anzahl                                 |
| <b>Insgesamt</b>                         |           |  |                     |                     |                              |  |
| Insgesamt                                | 757       | 256  | 243                 | 182                 | 73                           | 3                                      |
| <b>Art der Wohnungsnutzung</b>           |           |  |                     |                     |                              |  |
| Von Eigentümer/-in bewohnt               | 443       | (96)                                       | (183)               | 130                 | (34)                         | -                                      |
| Zu Wohnzwecken vermietet (auch mietfrei) | 299       | 154  | 54                  | 49                  | 39                           | 3                                      |
| <b>Fläche der Wohnung in m²</b>          |           |  |                     |                     |                              |  |
| Unter 40                                 | 15        | (15)                                       | -                   | -                   | -                            | -                                      |
| 40 - 59                                  | 85        | (56)                                       | 14                  | 3                   | 9                            | 3                                      |
| 60 - 79                                  | 119       | (65)                                       | 29                  | 16                  | 9                            | -                                      |
| 80 - 99                                  | (137)     | (45)                                       | 49                  | 31                  | 12                           | -                                      |
| 100 - 119                                | (113)     | 30   | (36)                | 38                  | 9                            | -                                      |
| 120 - 139                                | (130)     | 28   | 45                  | 42                  | 15                           | -                                      |
| 140 - 159                                | 61        | 6  | 19                  | 27                  | 9                            | -                                      |
| 160 - 179                                | (49)      | (4)  | 25                  | 13                  | 7                            | -                                      |
| 180 - 199                                | (12)      | -  | 6                   | 3                   | 3                            | -                                      |
| 200 und mehr                             | 36        | 7  | (20)                | 9                   | -                            | -                                      |
| <b>Zahl der Räume</b>                    |           |  |                     |                     |                              |  |
| 1 Raum                                   | -         | -  | -                   | -                   | -                            | -                                      |
| 2 Räume                                  | 28        | 22   | 3                   | 3                   | -                            | -                                      |
| 3 Räume                                  | 125       | 74   | 27                  | 6                   | (18)                         | -                                      |
| 4 Räume                                  | 173       | 75   | 54                  | 29                  | 12                           | 3                                      |
| 5 Räume                                  | 138       | 40   | 49                  | 34                  | 15                           | -                                      |
| 6 Räume                                  | 146       | (24)                                       | (54)                | 53                  | 15                           | -                                      |
| 7 und mehr Räume                         | (147)     | 21   | 56                  | 57                  | 13                           | -                                      |

Nicht ausgewiesen werden unter „Art der Wohnungsnutzung“ Haushalte in Wohnungen, die als Ferien- und Freizeitwohnungen genutzt werden. Bei der Untergliederung nach den anderen Wohnungsmerkmalen sind diese allerdings enthalten.

Bei den ausgewiesenen Haushaltszahlen sind Haushalte in Diplomatenwohnungen/Wohnungen ausländischer Streitkräfte nur in der "Insgesamt-Zeile" berücksichtigt.

#### 4.2 Haushalte nach Größe des privaten Haushalts und Art der Wohnungsnutzung, Fläche der Wohnung und Zahl der Räume

|  | Insgesamt | Größe des privaten Haushalts |            |            |            |            |                     |
|--|-----------|------------------------------|------------|------------|------------|------------|---------------------|
|  |           | 1 Person                     | 2 Personen | 3 Personen | 4 Personen | 5 Personen | 6 und mehr Personen |
|  | Anzahl    | Anzahl                       | Anzahl     | Anzahl     | Anzahl     | Anzahl     | Anzahl              |
| <b>Insgesamt</b>                         |           |                              |            |            |            |            |                     |
| Insgesamt                                | 757       | 256                          | 283        | 115        | 73         | 21         | (9)                 |
| <b>Art der Wohnungsnutzung</b>           |           |                              |            |            |            |            |                     |
| Von Eigentümer/-in bewohnt               | 443       | (96)                         | (202)      | 69         | 52         | 21         | (3)                 |
| Zu Wohnzwecken vermietet (auch mietfrei) | 299       | 154                          | 75         | 43         | 21         | -          | 6                   |
| <b>Fläche der Wohnung in m²</b>          |           |                              |            |            |            |            |                     |
| Unter 40                                 | 15        | (15)                         | -          | -          | -          | -          | -                   |
| 40 - 59                                  | 85        | (56)                         | 20         | 6          | 3          | -          | -                   |
| 60 - 79                                  | 119       | (65)                         | 35         | 13         | 6          | -          | -                   |
| 80 - 99                                  | (137)     | (45)                         | 55         | 28         | 9          | -          | -                   |
| 100 - 119                                | (113)     | 30                           | (42)       | 24         | 14         | 3          | -                   |
| 120 - 139                                | (130)     | 28                           | (48)       | 18         | 18         | 9          | 9                   |
| 140 - 159                                | 61        | 6                            | 25         | 17         | 10         | 3          | -                   |
| 160 - 179                                | (49)      | (4)                          | 32         | 3          | 7          | 3          | -                   |
| 180 - 199                                | (12)      | -                            | 6          | 6          | -          | -          | -                   |
| 200 und mehr                             | 36        | 7                            | (20)       | -          | 6          | 3          | -                   |
| <b>Zahl der Räume</b>                    |           |                              |            |            |            |            |                     |
| 1 Raum                                   | -         | -                            | -          | -          | -          | -          | -                   |
| 2 Räume                                  | 28        | 22                           | 3          | 3          | -          | -          | -                   |
| 3 Räume                                  | 125       | 74                           | 36         | 12         | 3          | -          | -                   |
| 4 Räume                                  | 173       | 75                           | 63         | 23         | 12         | -          | -                   |
| 5 Räume                                  | 138       | 40                           | 58         | 21         | 13         | 3          | 3                   |
| 6 Räume                                  | 146       | (24)                         | 60         | (28)       | 28         | 6          | -                   |
| 7 und mehr Räume                         | (147)     | 21                           | 63         | 28         | (17)       | 12         | 6                   |

Nicht ausgewiesen werden unter „Art der Wohnungsnutzung“ Haushalte in Wohnungen, die als Ferien- und Freizeitwohnungen genutzt werden. Bei der Untergliederung nach den anderen Wohnungsmerkmalen sind diese allerdings enthalten.

Bei den ausgewiesenen Haushaltszahlen sind Haushalte in Diplomatenwohnungen/Wohnungen ausländischer Streitkräfte nur in der "Insgesamt-Zeile" berücksichtigt.

## 4.3 Haushalte nach Seniorenstatus des privaten Haushalts und Art der Wohnungsnutzung, Fläche der Wohnung und Zahl der Räume

|  | Insgesamt | Seniorenstatus eines privaten Haushalts      |  |                                |
|--|-----------|--|--|--------------------------------|
|  |           | Haushalte mit ausschließlich Senioren/-innen | Haushalte mit Senioren/-innen und Jüngeren | Haushalte ohne Senioren/-innen |
|  | Anzahl    | Anzahl                                       | Anzahl                                     | Anzahl                         |
| <b>Insgesamt</b>                         |           |  |  |                                |
| Insgesamt                                | 757       | (203)  | 95   | 459                            |
| <b>Art der Wohnungsnutzung</b>           |           |  |  |                                |
| Von Eigentümer/-in bewohnt               | 443       | 149  | (71)                                       | 223                            |
| Zu Wohnzwecken vermietet (auch mietfrei) | 299       | (54)   | 18   | 227                            |
| <b>Fläche der Wohnung in m²</b>          |           |  |  |                                |
| Unter 40                                 | 15        | -  | -  | (15)                           |
| 40 - 59                                  | 85        | 18   | 3  | 64                             |
| 60 - 79                                  | 119       | 35   | 6  | 78                             |
| 80 - 99                                  | (137)     | (38)   | 9  | (90)                           |
| 100 - 119                                | (113)     | 33   | 19   | 61                             |
| 120 - 139                                | (130)     | (46)   | 20   | 64                             |
| 140 - 159                                | 61        | 9  | 15   | 37                             |
| 160 - 179                                | (49)      | 12   | 23   | (14)                           |
| 180 - 199                                | (12)      | 3  | -  | 9                              |
| 200 und mehr                             | 36        | 9  | -  | 27                             |
| <b>Zahl der Räume</b>                    |           |  |  |                                |
| 1 Raum                                   | -         | -  | -  | -                              |
| 2 Räume                                  | 28        | -  | -  | 28                             |
| 3 Räume                                  | 125       | 34   | 9  | 82                             |
| 4 Räume                                  | 173       | (44)   | 6  | (123)                          |
| 5 Räume                                  | 138       | 44   | 15   | 79                             |
| 6 Räume                                  | 146       | 42   | 29   | 75                             |
| 7 und mehr Räume                         | (147)     | 39   | 36   | (72)                           |

Nicht ausgewiesen werden unter „Art der Wohnungsnutzung“ Haushalte in Wohnungen, die als Ferien- und Freizeitwohnungen genutzt werden. Bei der Untergliederung nach den anderen Wohnungsmerkmalen sind diese allerdings enthalten.

Bei den ausgewiesenen Haushaltszahlen sind Haushalte in Diplomatenwohnungen/Wohnungen ausländischer Streitkräfte nur in der "Insgesamt-Zeile" berücksichtigt.

## Definitionen

### Verwendete Symbolik

| Symbol   | Erläuterung  |
|--|--|
| –  | Nichts vorhanden <sup>1)</sup>   |
| 0  | Weniger als die Hälfte von 1 in der letzten besetzten Stelle, jedoch mehr als nichts                                 |
| ( )  | Aussagewert eingeschränkt, da der Zahlenwert durch das Geheimhaltungsverfahren relativ stark verändert wurde         |
| .  | Keine Angabe, da der Zahlenwert geheim zu halten ist oder durch das Geheimhaltungsverfahren zu stark verändert wurde |
| Abweichungen in den Summen durch Runden der Zahlen |  |

| Merkmal   | Definition   |
|---|--|
| Anteil der zu Wohnzwecken vermieteten Wohnungen (auch mietfrei) | Der Anteil der zu Wohnzwecken vermieteten Wohnungen (auch mietfrei) stellt den Anteil der zu Wohnzwecken vermieteten (oder mietfrei überlassenen) Wohnungen an allen bewohnten und leer stehenden Wohnungen dar. Nicht berücksichtigt sind: Ferien- und Freizeitwohnungen, Diplomatenwohnungen/ Wohnungen ausländischer Streitkräfte sowie gewerblich genutzte Wohnungen. Die Berechnung erfolgt für Wohnungen in Wohngebäuden (ohne Wohnheime).   |
| Anteil des selbstgenutzten Wohneigentums                        | Der Anteil des selbstgenutzten Wohneigentums stellt den Anteil der von Eigentümerinnen/ Eigentümern bewohnten Wohnungen an allen bewohnten und leer stehenden Wohnungen dar. Nicht berücksichtigt sind: Ferien- und Freizeitwohnungen, Diplomatenwohnungen/ Wohnungen ausländischer Streitkräfte sowie gewerblich genutzte Wohnungen. Die Berechnung erfolgt für Wohnungen in Wohngebäuden (ohne Wohnheime).   |
| Art der Wohnungsnutzung   | <p>Die Art der Wohnungsnutzung beschreibt, ob und von wem (Mieter/-in oder Eigentümer/-in) die Wohnung zum Stichtag genutzt wird.</p> <p><b>Von Eigentümer/-in bewohnt</b></p> <p>► Wenn mindestens eine/-r der Bewohner/-innen Eigentümer/-in der Wohnung ist.</p> <p><b>Zu Wohnzwecken vermietet (auch mietfrei)</b></p> <p>► Wenn keine/-r der Bewohner/-innen Eigentümer/-in der Wohnung ist, unabhängig davon, ob für die Wohnung Miete gezahlt wird oder diese mietfrei überlassen ist.</p> <p><b>Ferien- und Freizeitwohnung</b></p> <p>► Wohnung, in der Personen lediglich ihre Freizeit verbringen (z. B. am Wochenende, während des Urlaubs, der Ferien usw.). Sie kann von einem privaten Eigentümer/ einer privaten Eigentümerin selbst genutzt oder dauerhaft an eine dritte Person zur Freizeitnutzung vermietet (oder kostenlos überlassen) werden. Ferienwohnungen, die ständig gewerblich-hotelmäßig genutzt werden, gehören nicht dazu.</p> <p><b>Leer stehend</b></p> <p>► Wenn die Wohnung am Stichtag 9. Mai 2011 weder zu Wohnzwecken vermietet (auch mietfrei) ist, noch von dem Eigentümer/ der Eigentümerin selbst genutzt wird und auch keine Ferien- und Freizeitwohnung ist. Wenn die Wohnung wegen Umbau/ Modernisierung – bei Weiterbestehen des Mietverhältnisses – vorübergehend nicht genutzt werden kann, gilt diese Wohnung nicht als leer stehend.</p> <p><b>Diplomaten-/ Streitkräftewohnung</b></p> <p>► Eine Diplomatenwohnung/ Wohnung ausländischer Streitkräfte liegt immer dann vor, wenn mindestens einer der Bewohner oder eine der Bewohnerinnen einer ausländischen diplomatischen Vertretung, den ausländischen Streitkräften o. Ä. angehört, unabhängig davon, ob es sich dabei um Eigentümer/-innen oder Mieter/-innen handelt.</p> |

1) Dies kann ggf. durch das angewendete Geheimhaltungsverfahren bedingt sein.

| Merkmal                 | Definition  |
|-------------------------|---|
| Art des Gebäudes        | <p>Das Merkmal gibt die Art des Gebäudes an. Es wird unter anderem unterschieden zwischen Gebäuden, die überwiegend Wohnraum enthalten und Gebäuden, die überwiegend zu Geschäftszwecken genutzt werden.</p> <p><b>Gebäude mit Wohnraum</b></p> <p>► Für längere Dauer errichtete Bauwerke, die entweder vollständig oder teilweise für die Wohnversorgung von Haushalten bestimmt sind. Hierzu zählen auch administrative oder gewerblich genutzte Gebäude, wenn in ihnen mindestens eine zu Wohnzwecken genutzte Wohnung vorhanden ist. Gebäude mit Wohnraum gliedern sich in Wohngebäude und sonstige Gebäude mit Wohnraum.</p> <p><b>Wohngebäude</b></p> <p>► Gebäude, die mindestens zur Hälfte der Gesamtnutzfläche zu Wohnzwecken genutzt werden. Zu den Wohngebäuden gehören auch die Wohnheime (mit eigener Haushaltsführung der Bewohner/-innen).</p> <p><b>Wohngebäude (ohne Wohnheime)</b></p> <p>► Gebäude, die mindestens zur Hälfte der Gesamtnutzfläche zu Wohnzwecken genutzt werden (hier: ohne Wohnheime).</p> <p><b>Wohnheime (mit eigener Haushaltsführung der Bewohner/-innen)</b></p> <p>► Wohnheime sind Wohngebäude, die primär den Wohnbedürfnissen bestimmter Bevölkerungskreise dienen. Wohnheime besitzen Gemeinschaftsräume. Die Bewohner/-innen von Wohnheimen führen einen eigenen Haushalt.</p> <p><b>Sonstige Gebäude mit Wohnraum</b></p> <p>► Gebäude, in denen weniger als die Hälfte der Gesamtnutzfläche für Wohnzwecke genutzt wird, z. B. weil sich im Gebäude überwiegend Läden oder Büros befinden.</p> <p><b>Bewohnte Unterkünfte</b></p> <p>► Bewohnte Unterkünfte sind behelfsmäßige Bauten. Hierzu zählen z. B. Wohnbaracken, Bauwagen, Wohnwagen (z. B. auf Campingplätzen), Gartenlauben, Schrebergartenhütten, Jagdhütten, Weinberghütten, Almhütten, fest verankerte Wohnschiffe und Wohncontainer, sofern diese dauerhaft bewohnt werden.</p> |
| Auskunftspflichtige     | <p>Im Rahmen der Gebäude- und Wohnungszählung waren alle Eigentümer/-innen, Verwalter/-innen sowie sonstigen Verfügungs- und Nutzungsberechtigten der Gebäude und Wohnungen auskunftspflichtig.</p>   |
| Ausstattung der Wohnung | <p>Das Merkmal bezeichnet die Ausstattung in der Wohnung hinsichtlich Badewanne oder Dusche und WC. Ein WC ist eine Toilette mit Wasserspülung. Mit Badewanne/ Dusche sind eine fest eingebaute Badewanne oder eine fest eingebaute Dusche gemeint; diese verfügen über feste Wasserzu- und -abflussrohre.</p> <p>Es wird unterschieden zwischen:</p> <p><b>Badewanne/ Dusche und WC vorhanden</b><br/> <b>Badewanne/ Dusche und WC nicht vorhanden</b><br/> <b>Badewanne/ Dusche vorhanden, WC nicht vorhanden</b><br/> <b>Badewanne/ Dusche nicht vorhanden, WC vorhanden</b></p>   |
| Baujahr                 | <p>Mit Baujahr ist das Jahr der Bezugsfertigstellung des Gebäudes gemeint. Bei komplett zerstörten und wieder aufgebauten Gebäuden gilt das Jahr des Wiederaufbaus als Baujahr.</p> <p>Es werden folgende Klasseneinteilungen verwendet:</p> <p><b>Jahrzwanzigste</b></p> <ul style="list-style-type: none"> <li>– Vor 1950</li> <li>– 1950 – 1969</li> <li>– 1970 – 1989</li> <li>– 1990 und später</li> </ul> <p><b>Mikrozensusklassen:</b></p> <ul style="list-style-type: none"> <li>– Vor 1919</li> <li>– 1919 – 1948</li> <li>– 1949 – 1978</li> <li>– 1979 – 1986</li> <li>– 1987 – 1990</li> <li>– 1991 – 1995</li> <li>– 1996 – 2000</li> <li>– 2001 – 2004</li> <li>– 2005 – 2008</li> <li>– 2009 und später</li> </ul>   |

| Merkmal   | Definition   |
|---|--|
| Durchschnittliche Anzahl der Wohnungen je Wohngebäude | Die durchschnittliche Anzahl der Wohnungen je Wohngebäude ist das Verhältnis zwischen der Gesamtzahl der Wohnungen und der Gesamtzahl der Wohngebäude (ohne Wohnheime). Die Berechnung erfolgt für Wohnungen in Wohngebäuden (ohne Wohnheime).   |
| Durchschnittliche Wohnungsgröße in m <sup>2</sup>     | Die durchschnittliche Wohnungsgröße in m <sup>2</sup> ist das Verhältnis zwischen der Gesamtfläche in m <sup>2</sup> und der Gesamtzahl der Wohnungen. Nicht berücksichtigt sind: Diplomatenwohnungen/ Wohnungen ausländischer Streitkräfte sowie gewerblich genutzte Wohnungen. Die Berechnung erfolgt für Wohnungen in Wohngebäuden (ohne Wohnheime).  |
| Eigentümerquote                                       | Die Eigentümerquote stellt den Anteil der von Eigentümerinnen/ Eigentümern bewohnten Wohnungen an allen bewohnten Wohnungen dar. Nicht berücksichtigt sind: Leer stehende Wohnungen, Ferien- und Freizeitwohnungen, Diplomatenwohnungen/ Wohnungen ausländischer Streitkräfte sowie gewerblich genutzte Wohnungen. Die Berechnung erfolgt für Wohnungen in Wohngebäuden (ohne Wohnheime).  |
| Eigentumsform des Gebäudes                            | <p>Das Merkmal bildet ab, wem das Eigentum an dem Gebäude (nicht der einzelnen Wohnung) rechtlich zusteht. Dies können Privatpersonen oder juristische Personen sein.</p> <p><b>Gemeinschaft von Wohnungseigentümern/ -innen</b></p> <p>► Gilt für Gebäude mit Eigentumswohnungen, in denen den Eigentümern/-innen Sondereigentum an einer Wohnung in Verbindung mit dem Miteigentumsanteil am gemeinschaftlichen Eigentum zusteht.</p> <p><b>Privatperson/-en</b></p> <p>► Alle natürlichen Personen. Dies können Einzelpersonen, Paare oder sonstige Gruppen von Personen sein, z. B. Erbengemeinschaften.</p> <p><b>Wohnungsgenossenschaft</b></p> <p>► Alle Wohnungsunternehmen, die die Rechtsform einer Genossenschaft haben.</p> <p><b>Kommune oder Kommunales Wohnungsunternehmen</b></p> <p>► Unternehmen oder Einrichtung, bei denen die Kommune mit mehr als 50 % Nennkapital oder Stimmrecht beteiligt ist.</p> <p><b>Privatwirtschaftliches Wohnungsunternehmen</b></p> <p>► Alle privatrechtlichen Wohnungsunternehmen ohne Genossenschaften.</p> <p><b>Anderes privatwirtschaftliches Unternehmen</b></p> <p>► Alle privatrechtlichen Unternehmen, in deren Eigentum sich Wohnungen befinden, deren primärer Erwerbszweck aber nicht die Wohnungsvermietung ist (z. B. Banken, Versicherungen, Fonds).</p> <p><b>Bund oder Land</b></p> <p>► Unternehmen oder Einrichtung, bei denen der Bund oder das Land mit mehr als 50 % Nennkapital oder Stimmrecht beteiligt ist.</p> <p><b>Organisation ohne Erwerbszweck</b></p> <p>► z. B. Kirche</p> |
| Erhebungseinheiten                                    | Bei der Gebäude- und Wohnungszählung wurden alle Gebäude mit Wohnraum, bewohnte Unterkünfte und Wohnungen erhoben.   |
| Fläche der Wohnung in m <sup>2</sup>                  | <p>Grundfläche der gesamten Wohnung in m<sup>2</sup>. Zur Wohnung zählen auch außerhalb des eigentlichen Wohnungsabschlusses liegende Räume (z. B. Mansarden) sowie zu Wohnzwecken ausgebauter Keller- und Bodenräume.</p> <p>Zur Ermittlung der Wohnfläche sind anzurechnen:</p> <ul style="list-style-type: none"> <li>– voll: die Grundflächen von Räumen/ Raumteilen mit einer lichten Höhe von mindestens 2 Metern;</li> <li>– zur Hälfte: die Grundflächen von Räumen/ Raumteilen mit einer lichten Höhe von mindestens 1 Meter, aber weniger als 2 Metern; unbeheizbare Wintergärten, Schwimmbäder und ähnliche nach allen Seiten geschlossene Räume;</li> <li>– in der Regel zu einem Viertel, höchstens jedoch zur Hälfte: die Flächen von Balkonen, Loggien, Dachgärten, Terrassen.</li> </ul> <p>Die Fläche wird in 20 m<sup>2</sup>-Intervallen angegeben.</p>   |



| Merkmal                      | Definition   |
|------------------------------|--|
| Gebäudetyp                   | <p>Das Merkmal gibt die Bauart des Gebäudes an.</p> <p><b>Freistehendes Haus</b></p> <p>► Freistehendes Gebäude, unabhängig davon, ob es sich um ein Ein- oder Mehrfamilienhaus handelt.</p> <p><b>Doppelhaushälfte</b></p> <p>► Gebäude, das mit genau einem anderen Gebäude aneinander gebaut ist, unabhängig davon, ob es sich dabei um Ein- oder Mehrfamilienhäuser handelt.</p> <p><b>Gereihtes Haus</b></p> <p>► Gebäude, das mit mindestens zwei anderen Gebäuden aneinander gebaut ist, unabhängig davon, ob es sich dabei um Ein- oder Mehrfamilienhäuser handelt. Die Gebäude müssen nicht baugleich sein, sie können auch seitlich oder in der Höhe versetzt sein. Reiheneckhäuser zählen auch hierzu.</p> <p><b>Anderer Gebäudetyp</b></p> <p>► Alle Arten von Gebäuden, die nicht freistehendes Haus, Doppel- oder Reihnhaus sind sowie alle Arten von bewohnten Unterkünften.</p>  |
| Größe des privaten Haushalts | <p>Dieses Merkmal gibt die Anzahl der in einem privaten Haushalt lebenden Personen an.</p> <p><b>1 Person</b></p> <p><b>2 Personen</b></p> <p><b>3 Personen</b></p> <p><b>4 Personen</b></p> <p><b>5 Personen</b></p> <p><b>6 und mehr Personen</b></p>  |
| Heizungsart                  | <p>Das Merkmal bezeichnet die überwiegende Heizungsart im Gebäude.</p> <p><b>Fernheizung (Fernwärme)</b></p> <p>► Das Gebäude wird von einem zentralen Fernheizwerk aus mit Wärme versorgt (sog. Fernwärme).</p> <p><b>Etagenheizung</b></p> <p>► Unter einer Etagenheizung versteht man eine zentrale Heizanlage für sämtliche Räume einer abgeschlossenen Wohnung, wobei sich die Heizquelle meist innerhalb dieser Wohnung befindet, z. B. Gastherme.</p> <p><b>Blockheizung</b></p> <p>► Eine Blockheizung liegt vor, wenn ein Häuserblock durch ein zentrales Heizsystem beheizt wird und die Heizquelle sich in bzw. an einem der Gebäude oder in deren unmittelbarer Nähe befindet (sog. Nahwärme).</p> <p><b>Zentralheizung</b></p> <p>► Bei einer Zentralheizung werden sämtliche Wohneinheiten eines Gebäudes von einer zentralen Heizstelle, die sich innerhalb des Gebäudes (in der Regel im Keller) befindet, beheizt.</p> <p><b>Einzel-/ Mehrraumöfen (auch Nachtspeicherheizung)</b></p> <p>► Einzelöfen (z. B. Kohle- oder Nachtspeicheröfen) beheizen jeweils nur einen Raum, in dem sie stehen. In der Regel sind sie fest installiert. Ein Mehrraumofen (z. B. Kachelofen) beheizt gleichzeitig mehrere Räume (auch durch Luftkanäle).</p> <p><b>Keine Heizung im Gebäude oder in den Wohnungen</b></p> |
| Kernfamilie                  | <p>Eine Kernfamilie besteht aus zwei oder mehr Personen, die zu demselben privaten Haushalt gehören und setzt sich zusammen aus der Bezugsperson des privaten Haushalts – das heißt eine nach Alter, Familienstand und Geschlecht festgelegte zentrale Person des privaten Haushalts – und mindestens einer weiteren Person, z. B. der Partnerin/ dem Partner oder einem Kind der Bezugsperson. Dieses Familienkonzept beschränkt die Beziehungen zwischen Vorfahren und Nachfahren auf direkte Beziehungen (ersten Grades), das heißt auf Beziehungen zwischen Eltern und Kindern.</p>  |
| Kind                         | <p>Unter Kind ist ein leiblicher Sohn bzw. ein Stief- oder Adoptivsohn oder eine leibliche Tochter bzw. eine Stief- oder Adoptivtochter (ungeachtet des Alters) zu verstehen, dessen bzw. deren üblicher Aufenthaltsort sich im privaten Haushalt mindestens eines Elternteils befindet und ein Elternteil Bezugsperson und/ oder Partner/-in der Bezugsperson ist.</p>  |
| Leerstandsquote (Wohnungen)  | <p>Die Leerstandsquote (Wohnungen) stellt den Anteil der leer stehenden Wohnungen an allen bewohnten und leer stehenden Wohnungen dar. Nicht berücksichtigt sind: Ferien- und Freizeitwohnungen, Diplomatenwohnungen/ Wohnungen ausländischer Streitkräfte sowie gewerblich genutzte Wohnungen. Die Berechnung erfolgt für Wohnungen in Wohngebäuden (ohne Wohnheime).</p>   |

| Merkmal                                 | Definition   |
|---|--|
| Paar                                    | Der Begriff Paar umfasst Paare in einer Ehe, Paare in einer eingetragenen Lebenspartnerschaft und Paare in einer nichtehelichen Lebensgemeinschaft, die jeweils in einem privaten Haushalt zusammenleben. Ein Ehepaar ist ein gemäß gesetzlichem Familienstand zum Stichtag verheiratetes verschiedengeschlechtliches Paar in einem privaten Haushalt. Eine eingetragene Lebenspartnerschaft ist ein gemäß gesetzlichem Familienstand zum Stichtag rechtlich anerkanntes gleichgeschlechtliches Paar in einem privaten Haushalt. Eine nichteheliche Lebensgemeinschaft ist ein gemischtgeschlechtliches Paar in einem privaten Haushalt, das gemäß gesetzlichem Familienstand zum Stichtag nicht miteinander verheiratet war.  |
| Privater Haushalt                       | Ein privater Haushalt besteht aus mindestens einer Person. Zugrunde gelegt wird das „Konzept des gemeinsamen Wohnens“. Alle Personen, die unabhängig von ihrem Wohnstatus (Haupt-/Nebenwohnsitz) gemeinsam in einer Wohnung leben, gelten als Mitglieder desselben privaten Haushalts, sodass es einen privaten Haushalt pro belegter Wohnung gibt. Personen in Gemeinschafts- und Anstaltsunterkünften sind hier nicht enthalten, sondern nur Personen, die eine eigene Haushaltsführung aufweisen. Eine Person des privaten Haushalts wird als Bezugsperson – das heißt eine nach Alter, Familienstand und Geschlecht festgelegte zentrale Person des privaten Haushalts – bestimmt. Ausgehend von dieser Person werden der Haushaltstyp und die Stellung der weiteren Personen im privaten Haushalt bestimmt.   |
| Regionalschlüssel                       | <p>Der Regionalschlüssel kennzeichnet die hierarchische Struktur aller Verwaltungsebenen. Er wird einheitlich von den Statistischen Ämtern des Bundes und der Länder vergeben.</p> <p>Der Regionalschlüssel gliedert sich wie folgt:</p> <ul style="list-style-type: none"> <li>1. – 2. Stelle = Kennzahl des Bundeslandes</li> <li>3. Stelle = Kennzahl des Regierungsbezirks</li> <li>4. – 5. Stelle = Kennzahl des Kreises bzw. der kreisfreien Stadt</li> <li>6. – 9. Stelle = Verbandsschlüssel (in Brandenburg: Ämterschlüssel)</li> <li>10. – 12. Stelle = Gemeindekennzahl</li> </ul> <p>Der vierstellige Verbandsschlüssel weist durch die führende Ziffer auf die Art der Gemeinde hin:</p> <ul style="list-style-type: none"> <li>0 = verbandsfreie Gemeinde (in Brandenburg: amtsfreie Gemeinde),</li> <li>5 = verbandsangehörige Gemeinde (in Brandenburg: amtsangehörige Gemeinde),</li> <li>9 = gemeindefreies Gebiet.</li> </ul> <p>Die gemeindefreien Gebiete sind für den Zensus 2011 nicht relevant.</p> <p>Die Verwaltungsebene Regierungsbezirk ist nur für folgende Bundesländer verfügbar: Baden-Württemberg, Bayern, Hessen, Niedersachsen (hier: Statistische Region), Nordrhein-Westfalen und Sachsen.</p> <p>Die Verwaltungsebene Gemeindeverband ist nur für folgende Bundesländer verfügbar: Brandenburg (hier: Ämter), Mecklenburg-Vorpommern, Niedersachsen (hier: Samtgemeinde), Rheinland-Pfalz, Sachsen, Sachsen-Anhalt, Schleswig-Holstein und Thüringen.</p> |
| Seniorenstatus eines privaten Haushalts | <p>Dargelegt wird die Haushaltstruktur aller privaten Haushalte, wobei dies hier in Abhängigkeit vom Alter der in einem privaten Haushalt wohnhaften Personen erfolgt. Als Senioren/-innen gelten diejenigen Personen, welche zum Zensusstichtag 9. Mai 2011 das 65. Lebensjahr vollendet haben.</p> <p><b>Haushalte mit ausschließlich Senioren/-innen</b></p> <p><b>Haushalte mit Senioren/-innen und Jüngeren</b></p> <p><b>Haushalte ohne Senioren/-innen</b></p>  |
| Stichtagsbezogenheit der Merkmale       | Stichtag der Gebäude- und Wohnungszählung war der 9. Mai 2011. Alle Angaben beziehen sich auf diesen Zeitpunkt.  |

| Merkmal                                       | Definition   |
|---|--|
| Typ des privaten Haushalts<br>(nach Familien) | <p>Dieses Merkmal beschreibt, in welcher Konstellation die Personen eines privaten Haushalts gemeinschaftlich leben, mit Fokus auf die Existenz von Kindern im privaten Haushalt.</p> <p><b>Einpersonenhaushalte (Singlehaushalte)</b></p> <p>► Ein Einpersonenhaushalt bezeichnet einen privaten Haushalt mit einer allein lebenden Person.</p> <p><b>Paare ohne Kind(er)</b></p> <p><b>Paare mit Kind(ern)</b></p> <p><b>Alleinerziehende Elternteile</b></p> <p>► Eine alleinerziehende Mutter oder ein alleinerziehender Vater ist ein Elternteil ohne Partner/-in mit mindestens einem Kind innerhalb eines privaten Haushalts.</p> <p><b>Mehrpersonenhaushalte ohne Kernfamilie</b></p> <p>► Unter Mehrpersonenhaushalten ohne Kernfamilie werden alle anderen privaten Mehrpersonenhaushalte zusammengefasst, die durch die zuvor genannten Kategorien nicht abgedeckt sind, wie etwa nicht eingetragene Lebenspartnerschaften gleichgeschlechtlicher Paare, Wohngemeinschaften, Großeltern-Enkel-Haushalte ohne Elternteile etc.</p> |
| Wohnung                                       | <p>Unter einer Wohnung sind nach außen abgeschlossene, zu Wohnzwecken bestimmte, in der Regel zusammenliegende Räume zu verstehen, die die Führung eines eigenen Haushalts ermöglichen und nicht vollständig für gewerbliche Zwecke genutzt werden.</p> <p>Eine Wohnung muss nicht notwendigerweise eine Küche oder Kochnische enthalten.</p> <p>Wohnungen haben einen eigenen Eingang unmittelbar vom Freien, von einem Treppenhaus oder einem Vorraum. Zur Wohnung können aber auch außerhalb des eigentlichen Wohnungsabschlusses liegende, zu Wohnzwecken ausgebaut Keller- oder Bodenräume (z. B. Mansarden) gehören.</p>   |
| Zahl der Räume                                | <p>Die Zahl der Räume umfasst alle Wohn-, Ess- und Schlafzimmer und andere separate Räume (z. B. bewohnbare Keller- und Bodenräume) von mindestens 6 m<sup>2</sup> Größe sowie abgeschlossene Küchen, unabhängig von deren Größe. Bad, Toilette, Flur und Wirtschaftsräume werden grundsätzlich nicht mitgezählt. Ein Wohnzimmer mit einer Essecke, Schlafnische oder Kochnische ist als ein Raum zu zählen. Dementsprechend bestehen Wohnungen, in denen es keine bauliche Trennung der einzelnen Wohnbereiche gibt (z. B. sogenannte „Loftwohnungen“), aus nur einem Raum.</p> <p><b>1 Raum</b></p> <p><b>2 Räume</b></p> <p><b>3 Räume</b></p> <p><b>4 Räume</b></p> <p><b>5 Räume</b></p> <p><b>6 Räume</b></p> <p><b>7 und mehr Räume</b></p>   |

## **Herausgeber**

Statistisches Landesamt Rheinland-Pfalz  
Mainzer Straße 14-16  
56130 Bad Ems

## **Auskunftsdienst**

E-Mail: [info@statistik.rlp.de](mailto:info@statistik.rlp.de)  
Telefon: 02603 71-4444  
Telefax: 02603 71-19 4444

## **Copyright**

© Statistisches Landesamt Rheinland-Pfalz  
Bad Ems 2014

Vervielfältigung und Verbreitung mit Quellenangabe gestattet.





Rheinland-Pfalz

STATISTISCHES LANDESAMT



# zensus<sup>2011</sup>

## **Gebäude und Wohnungen sowie Wohnverhältnisse der Haushalte**

Gemeinde  
Lissendorf

am 9. Mai 2011

Ergebnisse des Zensus 2011



## Inhaltsverzeichnis

|   |    |
|---|----|
| Einführung .....  | 4  |
| Rechtliche Grundlagen .....   | 4  |
| Methode .....   | 4  |
| Systematik von Gebäuden und Wohnungen .....   | 5  |
| Tabellen  |    |
| 1.1 Gebäude mit Wohnraum und Wohnungen in Gebäuden mit Wohnraum<br>nach Baujahr, Gebäudetyp, Zahl der Wohnungen, Eigentumsform und Heizungsart .....        | 6  |
| 1.2 Gebäude mit Wohnraum nach Baujahr und Gebäudeart, Gebäudetyp,<br>Zahl der Wohnungen, Eigentumsform und Heizungsart .....                                | 8  |
| 1.3.1 Gebäude mit Wohnraum nach regionaler Einheit und Baujahr, Gebäudeart,<br>Gebäudetyp, Zahl der Wohnungen, Eigentumsform und Heizungsart .....          | 10 |
| 1.3.2 Gebäude mit Wohnraum nach regionaler Einheit und Baujahr, Gebäudeart,<br>Gebäudetyp, Zahl der Wohnungen, Eigentumsform und Heizungsart – in % – ..... | 12 |
| 2.1 Wohnungen in Gebäuden mit Wohnraum nach Art der Nutzung,<br>Fläche der Wohnung, Zahl der Räume und Ausstattung .....                                    | 14 |
| 2.2.1 Wohnungen in Gebäuden mit Wohnraum nach regionaler Einheit und<br>Art der Nutzung, Fläche der Wohnung, Zahl der Räume und Ausstattung .....           | 15 |
| 2.2.2 Wohnungen in Gebäuden mit Wohnraum nach regionaler Einheit und<br>Art der Nutzung, Fläche der Wohnung, Zahl der Räume und Ausstattung – in % – .....  | 16 |
| 3.1 Gebäude- und Wohnungskennzahlen im regionalen Vergleich .....   | 17 |
| 3.2 Weitere Wohnungskennzahlen im regionalen Vergleich .....  | 20 |
| 4.1 Haushalte nach Typ des privaten Haushalts (nach Familien) und Art der Wohnungs-<br>nutzung, Fläche der Wohnung und Zahl der Räume .....                 | 23 |
| 4.2 Haushalte nach Größe des privaten Haushalts und Art der Wohnungsnutzung,<br>Fläche der Wohnung und Zahl der Räume .....                                 | 24 |
| 4.3 Haushalte nach Seniorenstatus des privaten Haushalts und Art der Wohnungsnutzung,<br>Fläche der Wohnung und Zahl der Räume .....                        | 25 |
| Definitionen .....  | 26 |

## Einführung

Der Zensus 2011 ist eine Bevölkerungs-, Gebäude- und Wohnungszählung. Dabei werden – soweit möglich – bereits vorhandene Daten aus Verwaltungsregistern für statistische Zwecke genutzt. Eine Haushaltebefragung auf Stichprobenbasis, eine Vollerhebung aller an Anschriften mit Sonderbereichen lebenden Personen (Wohnheime und Gemeinschaftsunterkünfte) sowie eine postalische Befragung zu Gebäude- und Wohnungsdaten bei den Eigentümerinnen und Eigentümern oder Verwalterinnen und Verwaltern ergänzen und korrigieren die Informationen aus den Registern. Eine traditionelle Volkszählung inklusive einer Gebäude- und Wohnungszählung wurde in den alten Bundesländern letztmalig 1987, in der DDR letztmalig 1981 durchgeführt. Eine Gebäude- und Wohnungszählung fand nach der Wiedervereinigung nur in den neuen Bundesländern im Jahr 1995 statt.

Ziel des Zensus 2011 war zum einen die Ermittlung der amtlichen Einwohnerzahlen zum Stichtag 9. Mai 2011. Zum anderen wurden wichtige Strukturinformationen erhoben, welche eine umfassende Datengrundlage bieten, wie die Menschen in Deutschland leben, wohnen und arbeiten.

Die vorliegende Publikation präsentiert Ergebnisse des Zensus 2011 zu den Themen Gebäude, Wohnungen und Wohnverhältnisse von Haushalten nach Abschluss der Datenaufbereitung.

## Rechtliche Grundlagen

Die rechtlichen Grundlagen des Zensus 2011 bilden

- die Verordnung Europäische Gemeinschaft (EG) Nummer 763/2008 des Europäischen Parlaments und des Rates vom 9. Juli 2008 über Volks- und Wohnungszählungen,
- das Zensusvorbereitungsgesetz (ZensVorbG 2011),
- das Zensusgesetz 2011 (ZensG 2011),
- die Stichprobenverordnung Zensusgesetz 2011 (StichprobenV),
- sowie die jeweiligen landesrechtlichen Regelungen zur Ausführung des ZensG 2011.

Nach § 1 Abs. 1 ZensG 2011 führten die Statistischen Ämter des Bundes und der Länder eine Bevölkerungs-, Gebäude- und Wohnungszählung (Zensus) mit Stand zum 9. Mai 2011 (Berichtszeitpunkt) als Bundesstatistik durch.

Gemäß § 1 Abs. 3 ZensG 2011 dient der Zensus unter anderem der Gewinnung von Grunddaten für das Gesamtsystem der amtlichen Statistik sowie von Strukturdaten über die Bevölkerung als Datengrundlage für vielfältige politische Entscheidungen.

Die nachstehend veröffentlichten Ergebnisse wurden auf Basis folgender Erhebungen und statistischer Verfahren ermittelt:

- Daten aus der Gebäude- und Wohnungszählung (§ 6 ZensG 2011),
- Daten aus der Zusammenführung der Datensätze und Haushaltegenerierung (§ 9 Abs. 3 ZensG 2011).

## Methode

Da es in Deutschland zu Gebäude- und Wohnungsdaten keine flächendeckenden Register gibt, wurden die Angaben zu Gebäuden und Wohnungen durch eine postalische Befragung der Eigentümerinnen und Eigentümer oder Verwalterinnen und Verwalter von Gebäuden und Wohnungen sowie bewohnten Unterkünften gewonnen. Die zum Stichtag 9. Mai 2011 als Vollerhebung durchgeführte Gebäude- und Wohnungszählung liefert Informationen zu Gebäuden mit Wohnraum sowie zu den darin befindlichen Wohnungen. Zu rein gewerblich genutzten Objekten werden keine Informationen angeboten.



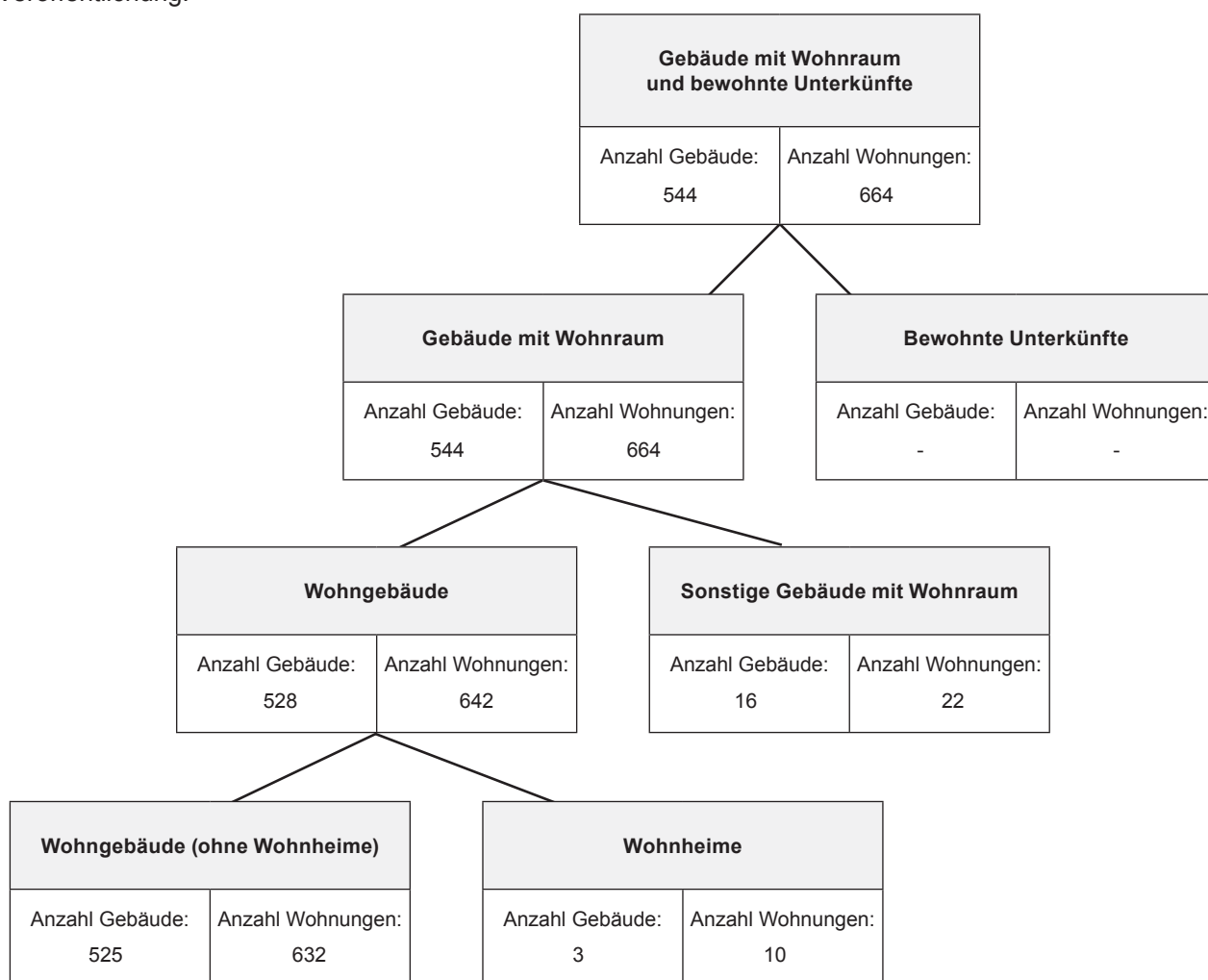
Durch das statistische Verfahren der Haushaltegenerierung stehen nicht nur die gesammelten Informationen zu Bevölkerung, Gebäuden und Wohnungen zur Verfügung, sondern zusätzlich auch Angaben zu Haushalts- und Familienstrukturen. Dabei wurden anschriftenweise Personen zu Haushalten zusammengefasst und den in der Gebäude- und Wohnungszählung erfassten Wohnungen zugeordnet. Die Haushaltegenerierung bildet daher die Wohnhaushalte an einer Anschrift ab. Die Zahl der Haushalte kann von der Zahl der bewohnten Wohnungen abweichen, da ein Haushalt beispielsweise bei Umzügen vorübergehend mehrere Wohnungen nutzen kann.

Bei allen Veröffentlichungen der amtlichen Statistik in Deutschland sind die Einzelangaben der Befragten grundsätzlich geheim zu halten (§ 16 Bundesstatistikgesetz). Bei allen Ergebnisbestandteilen aus Registerauszählungen oder Vollerhebungen des Zensus 2011 erfolgt die Geheimhaltung durch das maschinelle, datenverändernde Verfahren SAFE (Verfahren zur **s**icheren **A**nonymisierung für **E**inzeldaten). Dieses Verfahren stellt sicher, dass bereits vor Erstellung einer Ergebnistabelle kein Datensatz vorhanden ist, welcher Rückschlüsse auf Einzelfälle zulässt.

Weiterführende methodische Informationen zum Zensusmodell und zur Geheimhaltung stehen unter [www.zensus2011.de](http://www.zensus2011.de) zur Verfügung.

## Systematik von Gebäuden und Wohnungen

Im Rahmen des Zensus 2011 werden die Gebäude und Wohnungen nach der Art des Gebäudes in hierarchischen Strukturen abgebildet. Nachstehende Abbildung zeigt die Ergebnisse für die regionale Einheit dieser Veröffentlichung.



Die Ergebnisse zur Gebäude- und Wohnungszählung betrachten ausschließlich Gebäude mit Wohnraum. Bewohnte Unterkünfte bleiben daher für die Ergebnistabellen unberücksichtigt.

### 1.1 Gebäude mit Wohnraum und Wohnungen in Gebäuden mit Wohnraum nach Baujahr, Gebäudetyp, Zahl der Wohnungen, Eigentumsform und Heizungsart

|  | Gebäude mit Wohnraum |           | darunter    |           |
|--|----------------------|-----------|-------------|-----------|
|  | Gebäude              | Wohnungen | Wohngebäude |           |
|  |                      |           | Gebäude     | Wohnungen |
|  | Anzahl               | Anzahl    | Anzahl      | Anzahl    |
| <b>Insgesamt</b>                             |                      |           |             |           |
| Insgesamt                                    | 544                  | 664       | 528         | 642       |
| <b>Baujahr</b>                               |                      |           |             |           |
| Vor 1919                                     | 75                   | (90)      | 69          | 84        |
| 1919 - 1948                                  | 52                   | (68)      | 49          | (62)      |
| 1949 - 1978                                  | 227                  | 266       | 224         | 260       |
| 1979 - 1986                                  | 97                   | (97)      | 93          | (93)      |
| 1987 - 1990                                  | 16                   | 26        | 16          | 26        |
| 1991 - 1995                                  | 22                   | 34        | 22          | 34        |
| 1996 - 2000                                  | 12                   | (21)      | 12          | (21)      |
| 2001 - 2004                                  | 24                   | 30        | 24          | 30        |
| 2005 - 2008                                  | 13                   | (26)      | 13          | (26)      |
| 2009 und später                              | 6                    | 6         | 6           | 6         |
| <b>Gebäudetyp nach Zahl der Wohnungen</b>    |                      |           |             |           |
| Freistehendes Haus Insgesamt                 | 471                  | 569       | 461         | 559       |
| mit 1 Wohnung                                | 391                  | 391       | 381         | 381       |
| mit 2 Wohnungen                              | (58)                 | 97        | (58)        | 97        |
| mit 3 und mehr Wohnungen                     | 22                   | 81        | 22          | 81        |
| Doppelhaushälfte Insgesamt                   | 24                   | (24)      | 24          | (24)      |
| mit 1 Wohnung                                | 18                   | 18        | 18          | 18        |
| mit 2 Wohnungen                              | 6                    | 6         | 6           | 6         |
| mit 3 und mehr Wohnungen                     | -                    | -         | -           | -         |
| Gereihtes Haus Insgesamt                     | 30                   | (46)      | (30)        | (43)      |
| mit 1 Wohnung                                | 20                   | 20        | 20          | 20        |
| mit 2 Wohnungen                              | 4                    | 10        | 4           | 7         |
| mit 3 und mehr Wohnungen                     | 6                    | 16        | 6           | 16        |
| Anderer Gebäudetyp Insgesamt                 | 19                   | 25        | 13          | 16        |
| mit 1 Wohnung                                | 16                   | 16        | 13          | 13        |
| mit 2 Wohnungen                              | -                    | 3         | -           | 3         |
| mit 3 und mehr Wohnungen                     | 3                    | 6         | -           | -         |
| <b>Zahl der Wohnungen im Gebäude</b>         |                      |           |             |           |
| 1 Wohnung                                    | 445                  | 445       | 432         | 432       |
| 2 Wohnungen                                  | (68)                 | 116       | (68)        | 113       |
| 3 - 6 Wohnungen                              | 31                   | 103       | 28          | 97        |
| 7 - 12 Wohnungen                             | -                    | -         | -           | -         |
| 13 und mehr Wohnungen                        | -                    | -         | -           | -         |
| <b>Eigentumsform des Gebäudes</b>            |                      |           |             |           |
| Gemeinschaft von Wohnungseigentümern/-innen  | 18                   | 42        | 18          | 39        |
| Privatperson/-en                             | 526                  | 622       | 510         | 603       |
| Wohnungsgenossenschaft                       | -                    | -         | -           | -         |
| Kommune oder kommunales Wohnungsunternehmen  | -                    | -         | -           | -         |
| Privatwirtschaftliches Wohnungsunternehmen   | -                    | -         | -           | -         |
| Anderes privatwirtschaftliches Unternehmen   | -                    | -         | -           | -         |
| Bund oder Land                               | -                    | -         | -           | -         |
| Organisation ohne Erwerbszweck (z.B. Kirche) | -                    | -         | -           | -         |

Noch: 1.1 Gebäude mit Wohnraum und Wohnungen in Gebäuden mit Wohnraum nach Baujahr, Gebäudetyp, Zahl der Wohnungen, Eigentumsform und Heizungsart

|  | Gebäude mit Wohnraum |           | darunter    |           |
|--|----------------------|-----------|-------------|-----------|
|  |                      |           | Wohngebäude |           |
|  | Gebäude              | Wohnungen | Gebäude     | Wohnungen |
|  | Anzahl               | Anzahl    | Anzahl      | Anzahl    |
| <b>Heizungsart</b>                               |                      |           |             |           |
| Fernheizung (Fernwärme)                          | 18                   | 24        | 18          | 24        |
| Etagenheizung                                    | 27                   | 46        | 24          | 40        |
| Blockheizung                                     | 6                    | 6         | 6           | 6         |
| Zentralheizung                                   | 439                  | 524       | 426         | 508       |
| Einzel-/Mehrraumöfen (auch Nachtspeicherheizung) | (44)                 | (54)      | (44)        | 54        |
| Keine Heizung im Gebäude oder in den Wohnungen   | 10                   | 10        | 10          | 10        |

Bei den ausgewiesenen Wohnungszahlen sind gewerblich genutzte Wohnungen nicht, Diplomatenwohnungen/Wohnungen ausländischer Streitkräfte nur in der „Insgesamt-Zeile“ berücksichtigt.

Die ausgewiesenen Zahlen zu „Gebäudetyp nach Zahl der Wohnungen“ und „Zahl der Wohnungen im Gebäude“ können Abweichungen zwischen der Anzahl der Gebäude und der entsprechenden Zahl der Wohnungen in diesen Gebäuden aufweisen. Dies ist auf das beim Zensus 2011 eingesetzte Geheimhaltungsverfahren zurückzuführen sowie auf die in den Wohnungsauswertungen nicht berücksichtigten Diplomatenwohnungen/Wohnungen ausländischer Streitkräfte bzw. gewerblich genutzten Wohnungen.

## 1.2 Gebäude mit Wohnraum nach Baujahr und Gebäudeart, Gebäudetyp, Zahl der Wohnungen, Eigentumsform und Heizungsart

|  | Insgesamt | Baujahr (Jahrzwanzigste) |             |             |                 |
|--|-----------|--------------------------|-------------|-------------|-----------------|
|  |           | Vor 1950                 | 1950 - 1969 | 1970 - 1989 | 1990 und später |
|  | Anzahl    | Anzahl                   | Anzahl      | Anzahl      | Anzahl          |
| <b>Insgesamt</b>                             |           |                          |             |             |                 |
| Insgesamt                                    | 544       | (136)                    | (97)        | 228         | 83              |
| <b>Art des Gebäudes</b>                      |           |                          |             |             |                 |
| Gebäude mit Wohnraum                         | 544       | (136)                    | (97)        | 228         | 83              |
| Wohngebäude                                  | 528       | (127)                    | (94)        | 224         | 83              |
| Wohngebäude (ohne Wohnheime)                 | 525       | (124)                    | (94)        | 224         | 83              |
| Wohnheime                                    | 3         | 3                        | -           | -           | -               |
| Sonstige Gebäude mit Wohnraum                | 16        | 9                        | 3           | 4           | -               |
| <b>Gebäudetyp nach Zahl der Wohnungen</b>    |           |                          |             |             |                 |
| Freistehendes Haus Insgesamt                 | 471       | (105)                    | 87          | 199         | 80              |
| mit 1 Wohnung                                | 391       | (89)                     | 68          | 177         | 57              |
| mit 2 Wohnungen                              | (58)      | 13                       | 13          | 16          | 16              |
| mit 3 und mehr Wohnungen                     | 22        | 3                        | 6           | 6           | 7               |
| Doppelhaushälfte Insgesamt                   | 24        | 18                       | 3           | -           | 3               |
| mit 1 Wohnung                                | 18        | 12                       | 3           | -           | 3               |
| mit 2 Wohnungen                              | 6         | 6                        | -           | -           | -               |
| mit 3 und mehr Wohnungen                     | -         | -                        | -           | -           | -               |
| Gereihtes Haus Insgesamt                     | 30        | 10                       | 4           | (16)        | -               |
| mit 1 Wohnung                                | 20        | 7                        | -           | 13          | -               |
| mit 2 Wohnungen                              | 4         | -                        | 4           | -           | -               |
| mit 3 und mehr Wohnungen                     | 6         | 3                        | -           | 3           | -               |
| Anderer Gebäudetyp Insgesamt                 | 19        | 3                        | 3           | 13          | -               |
| mit 1 Wohnung                                | 16        | 3                        | -           | 13          | -               |
| mit 2 Wohnungen                              | -         | -                        | -           | -           | -               |
| mit 3 und mehr Wohnungen                     | 3         | -                        | 3           | -           | -               |
| <b>Zahl der Wohnungen im Gebäude</b>         |           |                          |             |             |                 |
| 1 Wohnung                                    | 445       | 111                      | 71          | 203         | 60              |
| 2 Wohnungen                                  | (68)      | 19                       | 17          | 16          | 16              |
| 3 - 6 Wohnungen                              | 31        | 6                        | 9           | 9           | 7               |
| 7 - 12 Wohnungen                             | -         | -                        | -           | -           | -               |
| 13 und mehr Wohnungen                        | -         | -                        | -           | -           | -               |
| <b>Eigentumsform des Gebäudes</b>            |           |                          |             |             |                 |
| Gemeinschaft von Wohnungseigentümern/-innen  | 18        | 9                        | 3           | 6           | -               |
| Privatperson/-en                             | 526       | (127)                    | 94          | 222         | 83              |
| Wohnungsgenossenschaft                       | -         | -                        | -           | -           | -               |
| Kommune oder kommunales Wohnungsunternehmen  | -         | -                        | -           | -           | -               |
| Privatwirtschaftliches Wohnungsunternehmen   | -         | -                        | -           | -           | -               |
| Anderes privatwirtschaftliches Unternehmen   | -         | -                        | -           | -           | -               |
| Bund oder Land                               | -         | -                        | -           | -           | -               |
| Organisation ohne Erwerbszweck (z.B. Kirche) | -         | -                        | -           | -           | -               |

Noch: 1.2 Gebäude mit Wohnraum nach Baujahr und Gebäudeart, Gebäudetyp, Zahl der Wohnungen,  
Eigentumsform und Heizungsart

|   | Insgesamt | Baujahr (Jahrzwanzigste) |             |             |                 |
|---|-----------|--------------------------|-------------|-------------|-----------------|
|   |           | Vor 1950                 | 1950 - 1969 | 1970 - 1989 | 1990 und später |
|   | Anzahl    | Anzahl                   | Anzahl      | Anzahl      | Anzahl          |
| <b>Heizungsart</b>                                  |           |                          |             |             |                 |
| Fernheizung (Fernwärme)                             | 18        | 6                        | 3           | 6           | 3               |
| Etagenheizung                                       | 27        | -                        | 3           | 18          | 6               |
| Blockheizung  | 6         | 3                        | -           | 3           | -               |
| Zentralheizung                                      | 439       | 91                       | 85          | 192         | 71              |
| Einzel-/Mehrraumöfen (auch<br>Nachtspeicherheizung) | (44)      | 32                       | (3)         | 9           | -               |
| Keine Heizung im Gebäude oder in<br>den Wohnungen   | 10        | 4                        | 3           | -           | 3               |

## 1.3.1 Gebäude mit Wohnraum nach regionaler Einheit und Baujahr, Gebäudeart, Gebäudetyp, Zahl der Wohnungen, Eigentumsform und Heizungsart

|   | Gebäude    |                             |                       |                 |             |
|---|------------|-----------------------------|-----------------------|-----------------|-------------|
|   | Lissendorf | Verbandsgemeinde Obere Kyll | Landkreis Vulkaneifel | Rheinland-Pfalz | Deutschland |
|   | Anzahl     | Anzahl                      | Anzahl                | Anzahl          | Anzahl      |
| <b>Insgesamt</b>                          |            |                             |                       |                 |             |
| Insgesamt                                 | 544        | 3 610                       | 23 720                | 1 183 475       | 18 922 618  |
| <b>Baujahr</b>                            |            |                             |                       |                 |             |
| Vor 1919                                  | 75         | 529                         | 3 744                 | 181 833         | 2 655 042   |
| 1919 - 1948                               | 52         | 355                         | 2 215                 | 123 453         | 2 307 543   |
| 1949 - 1978                               | 227        | 1 466                       | 9 290                 | 462 714         | 7 188 157   |
| 1979 - 1986                               | 97         | 428                         | 2 600                 | 120 331         | 1 828 250   |
| 1987 - 1990                               | 16         | (150)                       | 817                   | 47 821          | 736 588     |
| 1991 - 1995                               | 22         | (184)                       | 1 365                 | 69 320          | 1 153 484   |
| 1996 - 2000                               | 12         | 240                         | 1 782                 | 79 166          | 1 434 704   |
| 2001 - 2004                               | 24         | (129)                       | 982                   | 47 349          | 790 074     |
| 2005 - 2008                               | 13         | 101                         | 669                   | 36 981          | 594 658     |
| 2009 und später                           | 6          | (28)                        | 256                   | 14 507          | 234 118     |
| <b>Art des Gebäudes</b>                   |            |                             |                       |                 |             |
| Gebäude mit Wohnraum                      | 544        | 3 610                       | 23 720                | 1 183 475       | 18 922 618  |
| Wohngebäude                               | 528        | 3 481                       | 22 800                | 1 140 000       | 18 259 360  |
| Wohngebäude (ohne Wohnheime)              | 525        | 3 478                       | 22 794                | 1 139 024       | 18 239 634  |
| Wohnheime                                 | 3          | 3                           | 6                     | 976             | 19 726      |
| Sonstige Gebäude mit Wohnraum             | 16         | (129)                       | 920                   | 43 475          | 663 258     |
| <b>Gebäudetyp nach Zahl der Wohnungen</b> |            |                             |                       |                 |             |
| Freistehendes Haus Insgesamt              | 471        | 2 949                       | 18 981                | 813 645         | 11 670 098  |
| mit 1 Wohnung                             | 391        | 2 381                       | 14 970                | 597 607         | 7 865 099   |
| mit 2 Wohnungen                           | (58)       | 407                         | 2 930                 | 143 967         | 2 363 400   |
| mit 3 und mehr Wohnungen                  | 22         | 161                         | 1 081                 | 72 071          | 1 441 599   |
| Doppelhaushälfte Insgesamt                | 24         | 301                         | 1 714                 | 131 807         | 2 767 712   |
| mit 1 Wohnung                             | 18         | 232                         | 1 270                 | 93 446          | 1 961 269   |
| mit 2 Wohnungen                           | 6          | 60                          | 301                   | 21 364          | 424 662     |
| mit 3 und mehr Wohnungen                  | -          | 9                           | 143                   | 16 997          | 381 781     |
| Gereihtes Haus Insgesamt                  | 30         | 211                         | 1 896                 | 187 370         | 3 714 711   |
| mit 1 Wohnung                             | 20         | (167)                       | 1 400                 | 119 829         | 2 093 366   |
| mit 2 Wohnungen                           | 4          | 24                          | 270                   | 22 255          | 311 332     |
| mit 3 und mehr Wohnungen                  | 6          | 20                          | 226                   | 45 286          | 1 310 013   |
| Anderer Gebäudetyp Insgesamt              | 19         | (149)                       | 1 129                 | 50 653          | 770 097     |
| mit 1 Wohnung                             | 16         | (109)                       | 857                   | 33 076          | 419 909     |
| mit 2 Wohnungen                           | -          | (27)                        | (175)                 | 7 730           | 130 258     |
| mit 3 und mehr Wohnungen                  | 3          | 13                          | 97                    | 9 847           | 219 930     |
| <b>Zahl der Wohnungen im Gebäude</b>      |            |                             |                       |                 |             |
| 1 Wohnung                                 | 445        | 2 889                       | 18 497                | 843 958         | 12 339 643  |
| 2 Wohnungen                               | (68)       | 518                         | 3 676                 | 195 316         | 3 229 652   |
| 3 - 6 Wohnungen                           | 31         | 200                         | 1 418                 | 114 928         | 2 251 854   |
| 7 - 12 Wohnungen                          | -          | 3                           | 97                    | 23 254          | 882 631     |
| 13 und mehr Wohnungen                     | -          | -                           | (32)                  | 6 019           | 218 838     |

Noch: 1.3.1 Gebäude mit Wohnraum nach regionaler Einheit und Baujahr, Gebäudeart, Gebäudetyp, Zahl der Wohnungen, Eigentumsform und Heizungsart

|  | Gebäude    |                             |                       |                 |             |
|--|------------|-----------------------------|-----------------------|-----------------|-------------|
|  | Lissendorf | Verbandsgemeinde Obere Kyll | Landkreis Vulkaneifel | Rheinland-Pfalz | Deutschland |
|  | Anzahl     | Anzahl                      | Anzahl                | Anzahl          | Anzahl      |
| <b>Eigentumsform des Gebäudes</b>                |            |                             |                       |                 |             |
| Gemeinschaft von Wohnungseigentümern/-innen      | 18         | 164                         | 1 132                 | 88 519          | 1 767 017   |
| Privatperson/-en                                 | 526        | 3 421                       | 22 381                | 1 060 228       | 15 968 275  |
| Wohnungsgenossenschaft                           | -          | -                           | -                     | 3 425           | 288 767     |
| Kommune oder kommunales Wohnungsunternehmen      | -          | 9                           | 48                    | 12 683          | 332 089     |
| Privatwirtschaftliches Wohnungsunternehmen       | -          | -                           | 47                    | 8 438           | 316 086     |
| Anderes privatwirtschaftliches Unternehmen       | -          | 10                          | 59                    | 4 760           | 131 832     |
| Bund oder Land                                   | -          | -                           | 3                     | 1 109           | 44 215      |
| Organisation ohne Erwerbszweck (z.B. Kirche)     | -          | 6                           | 50                    | 4 313           | 74 337      |
| <b>Heizungsart</b>                               |            |                             |                       |                 |             |
| Fernheizung (Fernwärme)                          | 18         | 75                          | 317                   | 28 315          | 1 020 473   |
| Etagenheizung                                    | 27         | 93                          | 447                   | 69 769          | 1 218 091   |
| Blockheizung                                     | 6          | (16)                        | (89)                  | 5 500           | 186 429     |
| Zentralheizung                                   | 439        | 2 814                       | 18 994                | 964 750         | 14 951 706  |
| Einzel-/Mehrraumöfen (auch Nachtspeicherheizung) | (44)       | 562                         | 3 512                 | 103 185         | 1 435 746   |
| Keine Heizung im Gebäude oder in den Wohnungen   | 10         | (50)                        | 361                   | 11 956          | 110 173     |

## 1.3.2 Gebäude mit Wohnraum nach regionaler Einheit und Baujahr, Gebäudeart, Gebäudetyp, Zahl der Wohnungen, Eigentumsform und Heizungsart -in %-

|   | Gebäude    |                             |                       |                 |             |
|---|------------|-----------------------------|-----------------------|-----------------|-------------|
|   | Lissendorf | Verbandsgemeinde Obere Kyll | Landkreis Vulkaneifel | Rheinland-Pfalz | Deutschland |
|   | %          | %                           | %                     | %               | %           |
| <b>Baujahr</b>                            |            |                             |                       |                 |             |
| Vor 1919                                  | 13,8       | 14,7                        | 15,8                  | 15,4            | 14,0        |
| 1919 - 1948                               | 9,6        | 9,8                         | 9,3                   | 10,4            | 12,2        |
| 1949 - 1978                               | 41,7       | 40,6                        | 39,2                  | 39,1            | 38,0        |
| 1979 - 1986                               | 17,8       | 11,9                        | 11,0                  | 10,2            | 9,7         |
| 1987 - 1990                               | 2,9        | (4,2)                       | 3,4                   | 4,0             | 3,9         |
| 1991 - 1995                               | 4,0        | (5,1)                       | 5,8                   | 5,9             | 6,1         |
| 1996 - 2000                               | 2,2        | 6,6                         | 7,5                   | 6,7             | 7,6         |
| 2001 - 2004                               | 4,4        | (3,6)                       | 4,1                   | 4,0             | 4,2         |
| 2005 - 2008                               | 2,4        | 2,8                         | 2,8                   | 3,1             | 3,1         |
| 2009 und später                           | 1,1        | (0,8)                       | 1,1                   | 1,2             | 1,2         |
| <b>Art des Gebäudes</b>                   |            |                             |                       |                 |             |
| Gebäude mit Wohnraum                      | 100,0      | 100,0                       | 100,0                 | 100,0           | 100,0       |
| Wohngebäude                               | 97,1       | 96,4                        | 96,1                  | 96,3            | 96,5        |
| Wohngebäude (ohne Wohnheime)              | 96,5       | 96,3                        | 96,1                  | 96,2            | 96,4        |
| Wohnheime                                 | 0,6        | 0,1                         | 0,0                   | 0,1             | 0,1         |
| Sonstige Gebäude mit Wohnraum             | 2,9        | (3,6)                       | 3,9                   | 3,7             | 3,5         |
| <b>Gebäudetyp nach Zahl der Wohnungen</b> |            |                             |                       |                 |             |
| Freistehendes Haus Insgesamt              | 86,6       | 81,7                        | 80,0                  | 68,8            | 61,7        |
| mit 1 Wohnung                             | 71,9       | 66,0                        | 63,1                  | 50,5            | 41,6        |
| mit 2 Wohnungen                           | (10,7)     | 11,3                        | 12,4                  | 12,2            | 12,5        |
| mit 3 und mehr Wohnungen                  | 4,0        | 4,5                         | 4,6                   | 6,1             | 7,6         |
| Doppelhaushälfte Insgesamt                | 4,4        | 8,3                         | 7,2                   | 11,1            | 14,6        |
| mit 1 Wohnung                             | 3,3        | 6,4                         | 5,4                   | 7,9             | 10,4        |
| mit 2 Wohnungen                           | 1,1        | 1,7                         | 1,3                   | 1,8             | 2,2         |
| mit 3 und mehr Wohnungen                  | -          | 0,2                         | 0,6                   | 1,4             | 2,0         |
| Gereihtes Haus Insgesamt                  | 5,5        | 5,8                         | 8,0                   | 15,8            | 19,6        |
| mit 1 Wohnung                             | 3,7        | (4,6)                       | 5,9                   | 10,1            | 11,1        |
| mit 2 Wohnungen                           | 0,7        | 0,7                         | 1,1                   | 1,9             | 1,6         |
| mit 3 und mehr Wohnungen                  | 1,1        | 0,6                         | 1,0                   | 3,8             | 6,9         |
| Anderer Gebäudetyp Insgesamt              | 3,5        | (4,1)                       | 4,8                   | 4,3             | 4,1         |
| mit 1 Wohnung                             | 2,9        | (3,0)                       | 3,6                   | 2,8             | 2,2         |
| mit 2 Wohnungen                           | -          | (0,7)                       | (0,7)                 | 0,7             | 0,7         |
| mit 3 und mehr Wohnungen                  | 0,6        | 0,4                         | 0,4                   | 0,8             | 1,2         |
| <b>Zahl der Wohnungen im Gebäude</b>      |            |                             |                       |                 |             |
| 1 Wohnung                                 | 81,8       | 80,0                        | 78,0                  | 71,3            | 65,2        |
| 2 Wohnungen                               | (12,5)     | 14,3                        | 15,5                  | 16,5            | 17,1        |
| 3 - 6 Wohnungen                           | 5,7        | 5,5                         | 6,0                   | 9,7             | 11,9        |
| 7 - 12 Wohnungen                          | -          | 0,1                         | 0,4                   | 2,0             | 4,7         |
| 13 und mehr Wohnungen                     | -          | -                           | (0,1)                 | 0,5             | 1,2         |



Noch: 1.3.2 Gebäude mit Wohnraum nach regionaler Einheit und Baujahr, Gebäudeart, Gebäudetyp, Zahl der Wohnungen, Eigentumsform und Heizungsart -in %-

|  | Gebäude    |                             |                       |                 |             |
|--|------------|-----------------------------|-----------------------|-----------------|-------------|
|  | Lissendorf | Verbandsgemeinde Obere Kyll | Landkreis Vulkaneifel | Rheinland-Pfalz | Deutschland |
|  | %          | %                           | %                     | %               | %           |
| <b>Eigentumsform des Gebäudes</b>                |            |                             |                       |                 |             |
| Gemeinschaft von Wohnungseigentümern/-innen      | 3,3        | 4,5                         | 4,8                   | 7,5             | 9,3         |
| Privatperson/-en                                 | 96,7       | 94,8                        | 94,4                  | 89,6            | 84,4        |
| Wohnungsgenossenschaft                           | -          | -                           | -                     | 0,3             | 1,5         |
| Kommune oder kommunales Wohnungsunternehmen      | -          | 0,2                         | 0,2                   | 1,1             | 1,8         |
| Privatwirtschaftliches Wohnungsunternehmen       | -          | -                           | 0,2                   | 0,7             | 1,7         |
| Anderes privatwirtschaftliches Unternehmen       | -          | 0,3                         | 0,2                   | 0,4             | 0,7         |
| Bund oder Land                                   | -          | -                           | 0,0                   | 0,1             | 0,2         |
| Organisation ohne Erwerbszweck (z.B. Kirche)     | -          | 0,2                         | 0,2                   | 0,4             | 0,4         |
| <b>Heizungsart</b>                               |            |                             |                       |                 |             |
| Fernheizung (Fernwärme)                          | 3,3        | 2,1                         | 1,3                   | 2,4             | 5,4         |
| Etagenheizung                                    | 5,0        | 2,6                         | 1,9                   | 5,9             | 6,4         |
| Blockheizung                                     | 1,1        | (0,4)                       | (0,4)                 | 0,5             | 1,0         |
| Zentralheizung                                   | 80,7       | 78,0                        | 80,1                  | 81,5            | 79,0        |
| Einzel-/Mehrraumöfen (auch Nachtspeicherheizung) | (8,1)      | 15,6                        | 14,8                  | 8,7             | 7,6         |
| Keine Heizung im Gebäude oder in den Wohnungen   | 1,8        | (1,4)                       | 1,5                   | 1,0             | 0,6         |

Die relativen Ergebnisse beziehen sich auf die Gesamtzahl der Gebäude der jeweiligen regionalen Einheit je betrachtetem Gebäudemerkmal.

Die relativen Werte wurden durch Division von Ergebnissen nach Durchführung der Geheimhaltung errechnet.

## 2.1 Wohnungen in Gebäuden mit Wohnraum nach Art der Nutzung, Fläche der Wohnung, Zahl der Räume und Ausstattung

|  | Wohnungen in Gebäuden mit Wohnraum | davon                     |   |                         |  |
|--|------------------------------------|---------------------------|---|-------------------------|--|
|  |                                    | Wohnungen in Wohngebäuden | davon                                       |                         | Wohnungen in Sonstigen Gebäuden mit Wohnraum |
|  |                                    |                           | Wohnungen in Wohngebäuden (keine Wohnheime) | Wohnungen in Wohnheimen |  |
|  | Anzahl                             | Anzahl                    | Anzahl                                      | Anzahl                  | Anzahl                                       |
| <b>Insgesamt</b>                               |                                    |                           |   |                         |  |
| Insgesamt                                      | 664                                | 642                       | 632   | 10                      | 22   |
| <b>Art der Wohnungsnutzung</b>                 |                                    |                           |   |                         |  |
| Von Eigentümer/-in bewohnt                     | 342                                | 330                       | 323   | 7                       | 12   |
| Zu Wohnzwecken vermietet (auch mietfrei)       | (168)                              | 165                       | 162   | 3                       | 3  |
| Ferien- und Freizeitwohnung                    | (139)                              | (135)                     | (135)                                       | -                       | 4  |
| Leer stehend                                   | (15)                               | (12)                      | (12)  | -                       | 3  |
| <b>Fläche der Wohnung in m²</b>                |                                    |                           |   |                         |  |
| Unter 40                                       | 3                                  | 3                         | 3   | -                       | -  |
| 40 - 59  | (77)                               | (74)                      | (74)  | -                       | 3  |
| 60 - 79  | (169)                              | (159)                     | (156)                                       | 3                       | 10   |
| 80 - 99  | 116                                | 116                       | 116   | -                       | -  |
| 100 - 119                                      | 91                                 | 88                        | 88  | -                       | 3  |
| 120 - 139                                      | (90)                               | (90)                      | (86)  | 4                       | -  |
| 140 - 159                                      | (61)                               | (58)                      | (58)  | -                       | 3  |
| 160 - 179                                      | (23)                               | (23)                      | (23)  | -                       | -  |
| 180 - 199                                      | 6                                  | 6                         | 6   | -                       | -  |
| 200 und mehr                                   | (28)                               | (25)                      | (22)  | 3                       | 3  |
| <b>Zahl der Räume</b>                          |                                    |                           |   |                         |  |
| 1 Raum   | 10                                 | 7                         | 7   | -                       | 3  |
| 2 Räume  | (57)                               | (57)                      | (57)  | -                       | -  |
| 3 Räume  | 102                                | (96)                      | (96)  | -                       | 6  |
| 4 Räume  | 189                                | 182                       | 179   | 3                       | 7  |
| 5 Räume  | 103                                | 103                       | 103   | -                       | -  |
| 6 Räume  | (89)                               | 89                        | 85  | 4                       | -  |
| 7 und mehr Räume                               | (114)                              | 108                       | 105   | 3                       | 6  |
| <b>Ausstattung der Wohnung</b>                 |                                    |                           |   |                         |  |
| Badewanne/Dusche und WC vorhanden              | 661                                | 639                       | 629   | 10                      | 22   |
| Badewanne/Dusche und WC nicht vorhanden        | -                                  | -                         | -   | -                       | -  |
| Badewanne/Dusche vorhanden, WC nicht vorhanden | -                                  | -                         | -   | -                       | -  |
| Badewanne/Dusche nicht vorhanden, WC vorhanden | 3                                  | 3                         | 3   | -                       | -  |

Bei den ausgewiesenen Wohnungszahlen sind gewerblich genutzte Wohnungen nicht, Diplomatenwohnungen/Wohnungen ausländischer Streitkräfte nur in der „Insgesamt-Zeile“ berücksichtigt.

## 2.2.1 Wohnungen in Gebäuden mit Wohnraum nach regionaler Einheit und Art der Nutzung, Fläche der Wohnung, Zahl der Räume und Ausstattung

|  | Wohnungen  |                             |                       |                 |             |
|--|------------|-----------------------------|-----------------------|-----------------|-------------|
|  | Lissendorf | Verbandsgemeinde Obere Kyll | Landkreis Vulkaneifel | Rheinland-Pfalz | Deutschland |
|  | Anzahl     | Anzahl                      | Anzahl                | Anzahl          | Anzahl      |
| <b>Insgesamt</b>                               |            |                             |                       |                 |             |
| Insgesamt                                      | 664        | 4 653                       | 31 880                | 2 010 559       | 40 563 320  |
| <b>Art der Wohnungsnutzung</b>                 |            |                             |                       |                 |             |
| Von Eigentümer/-in bewohnt                     | 342        | 2 836                       | 19 431                | 1 056 986       | 17 292 029  |
| Zu Wohnzwecken vermietet (auch mietfrei)       | (168)      | 1 152                       | 9 426                 | 841 958         | 21 199 913  |
| Ferien- und Freizeitwohnung                    | (139)      | 379                         | 1 486                 | 14 906          | 224 529     |
| Leer stehend                                   | (15)       | 286                         | 1 533                 | 89 040          | 1 828 846   |
| <b>Fläche der Wohnung in m²</b>                |            |                             |                       |                 |             |
| Unter 40                                       | 3          | (55)                        | 471                   | 79 051          | 2 177 061   |
| 40 - 59  | (77)       | 405                         | 2 492                 | 219 658         | 7 288 734   |
| 60 - 79  | (169)      | 716                         | 4 570                 | 368 640         | 9 663 142   |
| 80 - 99  | 116        | 842                         | 5 625                 | 363 190         | 6 987 435   |
| 100 - 119                                      | 91         | 711                         | 5 122                 | 281 553         | 4 913 194   |
| 120 - 139                                      | (90)       | 789                         | 5 754                 | 282 169         | 4 211 779   |
| 140 - 159                                      | (61)       | 486                         | 3 526                 | 181 337         | 2 394 089   |
| 160 - 179                                      | (23)       | 238                         | 1 782                 | 86 315          | 1 117 240   |
| 180 - 199                                      | 6          | (166)                       | 953                   | 53 728          | 686 793     |
| 200 und mehr                                   | (28)       | (245)                       | 1 581                 | 87 249          | 1 105 850   |
| <b>Zahl der Räume</b>                          |            |                             |                       |                 |             |
| 1 Raum   | 10         | 34                          | 290                   | 56 146          | 1 306 117   |
| 2 Räume  | (57)       | 215                         | 1 524                 | 130 279         | 3 735 658   |
| 3 Räume  | 102        | 642                         | 3 899                 | 335 419         | 8 890 843   |
| 4 Räume  | 189        | 903                         | 5 534                 | 436 277         | 10 410 969  |
| 5 Räume  | 103        | 858                         | 5 864                 | 364 352         | 6 855 418   |
| 6 Räume  | (89)       | 868                         | 6 002                 | 292 471         | 4 406 792   |
| 7 und mehr Räume                               | (114)      | 1 133                       | 8 763                 | 387 946         | 4 939 520   |
| <b>Ausstattung der Wohnung</b>                 |            |                             |                       |                 |             |
| Badewanne/Dusche und WC vorhanden              | 661        | 4 614                       | 31 595                | 1 970 139       | 39 916 059  |
| Badewanne/Dusche und WC nicht vorhanden        | -          | 15                          | (99)                  | 6 506           | 308 371     |
| Badewanne/Dusche vorhanden, WC nicht vorhanden | -          | 12                          | (37)                  | 4 165           | 104 585     |
| Badewanne/Dusche nicht vorhanden, WC vorhanden | 3          | 12                          | (145)                 | 22 080          | 216 302     |

Bei den ausgewiesenen Wohnungszahlen sind gewerblich genutzte Wohnungen nicht, Diplomatenwohnungen/Wohnungen ausländischer Streitkräfte nur in der „Insgesamt-Zeile“ berücksichtigt.

## 2.2.2 Wohnungen in Gebäuden mit Wohnraum nach regionaler Einheit und Art der Nutzung, Fläche der Wohnung, Zahl der Räume und Ausstattung -in %-

|  | Wohnungen  |                             |                       |                 |             |
|--|------------|-----------------------------|-----------------------|-----------------|-------------|
|  | Lissendorf | Verbandsgemeinde Obere Kyll | Landkreis Vulkaneifel | Rheinland-Pfalz | Deutschland |
|  | %          | %                           | %                     | %               | %           |
| <b>Art der Wohnungsnutzung</b>                 |            |                             |                       |                 |             |
| Von Eigentümer/-in bewohnt                     | 51,5       | 60,9                        | 61,0                  | 52,8            | 42,6        |
| Zu Wohnzwecken vermietet (auch mietfrei)       | (25,3)     | 24,8                        | 29,6                  | 42,0            | 52,3        |
| Ferien- und Freizeitwohnung                    | (20,9)     | 8,1                         | 4,7                   | 0,7             | 0,6         |
| Leer stehend                                   | (2,3)      | 6,1                         | 4,8                   | 4,4             | 4,5         |
| <b>Fläche der Wohnung in m²</b>                |            |                             |                       |                 |             |
| Unter 40                                       | 0,5        | (1,2)                       | 1,5                   | 3,9             | 5,4         |
| 40 - 59  | (11,6)     | 8,7                         | 7,8                   | 11,0            | 18,0        |
| 60 - 79  | (25,5)     | 15,4                        | 14,3                  | 18,4            | 23,8        |
| 80 - 99  | 17,5       | 18,1                        | 17,6                  | 18,1            | 17,2        |
| 100 - 119                                      | 13,7       | 15,3                        | 16,1                  | 14,1            | 12,1        |
| 120 - 139                                      | (13,6)     | 17,0                        | 18,1                  | 14,1            | 10,4        |
| 140 - 159                                      | (9,2)      | 10,4                        | 11,1                  | 9,1             | 5,9         |
| 160 - 179                                      | (3,5)      | 5,1                         | 5,6                   | 4,3             | 2,8         |
| 180 - 199                                      | 0,9        | (3,6)                       | 3,0                   | 2,7             | 1,7         |
| 200 und mehr                                   | (4,2)      | (5,3)                       | 5,0                   | 4,4             | 2,7         |
| <b>Zahl der Räume</b>                          |            |                             |                       |                 |             |
| 1 Raum   | 1,5        | 0,7                         | 0,9                   | 2,8             | 3,2         |
| 2 Räume  | (8,6)      | 4,6                         | 4,8                   | 6,5             | 9,2         |
| 3 Räume  | 15,4       | 13,8                        | 12,2                  | 16,7            | 21,9        |
| 4 Räume  | 28,5       | 19,4                        | 17,4                  | 21,8            | 25,7        |
| 5 Räume  | 15,5       | 18,4                        | 18,4                  | 18,2            | 16,9        |
| 6 Räume  | (13,4)     | 18,7                        | 18,8                  | 14,6            | 10,9        |
| 7 und mehr Räume                               | (17,2)     | 24,3                        | 27,5                  | 19,4            | 12,2        |
| <b>Ausstattung der Wohnung</b>                 |            |                             |                       |                 |             |
| Badewanne/Dusche und WC vorhanden              | 99,5       | 99,2                        | 99,1                  | 98,4            | 98,4        |
| Badewanne/Dusche und WC nicht vorhanden        | -          | 0,3                         | (0,3)                 | 0,3             | 0,8         |
| Badewanne/Dusche vorhanden, WC nicht vorhanden | -          | 0,3                         | (0,1)                 | 0,2             | 0,3         |
| Badewanne/Dusche nicht vorhanden, WC vorhanden | 0,5        | 0,3                         | (0,5)                 | 1,1             | 0,5         |

Bei den ausgewiesenen Wohnungszahlen sind gewerblich genutzte Wohnungen, Diplomatenwohnungen/Wohnungen ausländischer Streitkräfte nicht berücksichtigt.

Die relativen Ergebnisse beziehen sich auf die Gesamtzahl der Gebäude der jeweiligen regionalen Einheit je betrachtetem Gebäudemerkmal.

Die relativen Werte wurden durch Division von Ergebnissen nach Durchführung der Geheimhaltung errechnet.

## 3.1 Gebäude- und Wohnungskennzahlen im regionalen Vergleich

| Gebiet                      | Kennzahlen für Gebäude und Wohnungen |  |   |
|-----------------------------|--------------------------------------|--|---|
|                             | Eigentümerquote<br>(Wohnungen)       | Durchschnittliche<br>Wohnungsgröße in m² | Durchschnittliche Anzahl<br>der Wohnungen je<br>Wohngebäude |
|                             | %                                    | m²                                       | Anzahl  |
| Verbandsgemeinde Daun       | 66                                   | 111                                      | 1   |
| Betteldorf                  | .                                    | .  | 1   |
| Bleckhausen                 | .                                    | .  | 1   |
| Brockscheid                 | .                                    | .  | 1   |
| Darscheid                   | .                                    | .  | 1   |
| Daun, Stadt                 | 51                                   | 105                                      | 2   |
| Demerath                    | .                                    | .  | 1   |
| Deudesfeld                  | .                                    | .  | 1   |
| Dockweiler                  | .                                    | .  | 1   |
| Dreis-Brück                 | 77                                   | 119                                      | 1   |
| Ellscheid                   | 78                                   | .  | 1   |
| Gefell                      | .                                    | .  | 1   |
| Gillenfeld                  | 66                                   | .  | 1   |
| Hinterweiler                | .                                    | 126                                      | 1   |
| Hörscheid                   | .                                    | .  | 1   |
| Immerath                    | .                                    | .  | 1   |
| Kirchweiler                 | .                                    | .  | 1   |
| Kradenbach                  | .                                    | .  | 1   |
| Mehren                      | 62                                   | 113                                      | 1   |
| Meisburg                    | .                                    | .  | 1   |
| Mückeln                     | 76                                   | .  | 1   |
| Nerdlen                     | .                                    | .  | 1   |
| Niederstadtfeld             | .                                    | .  | 1   |
| Oberstadtfeld               | .                                    | .  | 1   |
| Sarmersbach                 | .                                    | .  | 1   |
| Saxler                      | .                                    | .  | 1   |
| Schalkenmehren              | .                                    | .  | 1   |
| Schutz                      | .                                    | .  | 1   |
| Schönbach                   | .                                    | .  | 1   |
| Steineberg                  | .                                    | .  | 1   |
| Steiningen                  | .                                    | .  | 1   |
| Strohn                      | .                                    | .  | 1   |
| Strotzbüsch                 | .                                    | 110                                      | 1   |
| Udler                       | .                                    | .  | 1   |
| Utzerath                    | 86                                   | .  | 1   |
| Wallenborn                  | .                                    | .  | 1   |
| Weidenbach                  | .                                    | .  | 1   |
| Winkel (Eifel)              | .                                    | .  | 1   |
| Üdersdorf                   | 74                                   | .  | 1   |
| Verbandsgemeinde Gerolstein | 67                                   | 110                                      | 1   |
| Berlingen                   | .                                    | .  | 1   |
| Birresborn                  | .                                    | .  | 1   |
| Densborn                    | .                                    | 114                                      | 1   |
| Duppach                     | .                                    | .  | 1   |
| Gerolstein, Stadt           | 59                                   | 108                                      | 1   |
| Hohenfels-Essingen          | .                                    | .  | 1   |
| Kalenborn-Scheuern          | .                                    | .  | 1   |
| Kopp                        | .                                    | .  | 1   |
| Mürtenbach                  | .                                    | .  | 1   |
| Neroth                      | .                                    | .  | 1   |
| Pelm                        | .                                    | .  | 1   |

## Noch: 3.1 Gebäude- und Wohnungskennzahlen im regionalen Vergleich

| Gebiet                      | Kennzahlen für Gebäude und Wohnungen |  |   |
|-----------------------------|--------------------------------------|--|---|
|                             | Eigentümerquote<br>(Wohnungen)       | Durchschnittliche<br>Wohnungsgröße in m² | Durchschnittliche Anzahl<br>der Wohnungen je<br>Wohngebäude |
|                             | %                                    | m²                                       | Anzahl  |
| Rockeskyll                  | .                                    | 114                                      | 1   |
| Salm                        | .                                    | .  | 1   |
| Verbandsgemeinde Hillesheim | 70                                   | 115                                      | 1   |
| Basberg                     | .                                    | .  | 1   |
| Berndorf                    | .                                    | .  | 1   |
| Dohm-Lammersdorf            | .                                    | .  | 1   |
| Hillesheim, Stadt           | 57                                   | .  | 2   |
| Kerpen (Eifel)              | .                                    | .  | 1   |
| Nohn                        | .                                    | .  | 1   |
| Oberbettingen               | .                                    | .  | 1   |
| Oberehe-Stroheich           | .                                    | .  | 1   |
| Walsdorf                    | .                                    | .  | 1   |
| Wiesbaum                    | .                                    | .  | 1   |
| Üxheim                      | .                                    | .  | 1   |
| Verbandsgemeinde Kelberg    | 74                                   | .  | 1   |
| Arbach                      | .                                    | .  | 1   |
| Beinhausen                  | .                                    | .  | 1   |
| Bereborn                    | .                                    | .  | 1   |
| Berenbach                   | .                                    | .  | 1   |
| Bodenbach                   | .                                    | 122                                      | 1   |
| Bongard                     | .                                    | 116                                      | 1   |
| Borler                      | .                                    | .  | 1   |
| Boxberg                     | .                                    | .  | 1   |
| Brücktal                    | .                                    | .  | 2   |
| Drees                       | .                                    | .  | 1   |
| Gelenberg                   | 87                                   | 128                                      | 1   |
| Gunderath                   | .                                    | .  | 1   |
| Horperath                   | .                                    | .  | 1   |
| Höchstberg                  | .                                    | .  | 1   |
| Hörschhausen                | .                                    | .  | 1   |
| Kaperich                    | .                                    | .  | 1   |
| Katzwinkel                  | 87                                   | .  | 1   |
| Kelberg                     | 65                                   | 119                                      | 1   |
| Kirsbach                    | .                                    | .  | 1   |
| Kolverath                   | .                                    | .  | 1   |
| Kötterichen                 | .                                    | 114                                      | 1   |
| Lirstal                     | .                                    | 100                                      | 1   |
| Mannebach                   | .                                    | .  | 1   |
| Mosbruch                    | 90                                   | .  | 1   |
| Neichen                     | .                                    | .  | 1   |
| Nitz                        | .                                    | .  | 2   |
| Oberelz                     | .                                    | .  | 1   |
| Reimerath                   | .                                    | .  | 1   |
| Retterath                   | .                                    | .  | 1   |
| Sassen                      | .                                    | .  | 1   |
| Uersfeld                    | .                                    | .  | 1   |
| Ueß                         | .                                    | .  | 1   |
| Welcherath                  | .                                    | .  | 1   |
| Verbandsgemeinde Obere Kyll | 72                                   | 111                                      | 1   |
| Birgel                      | .                                    | .  | 1   |
| Esch                        | .                                    | .  | 1   |
| Feusdorf                    | 80                                   | 120                                      | 1   |

## Noch: 3.1 Gebäude- und Wohnungskennzahlen im regionalen Vergleich

| Gebiet                       | Kennzahlen für Gebäude und Wohnungen |  |   |
|------------------------------|--------------------------------------|--|---|
|                              | Eigentümerquote<br>(Wohnungen)       | Durchschnittliche<br>Wohnungsgröße in m² | Durchschnittliche Anzahl<br>der Wohnungen je<br>Wohngebäude |
|                              | %                                    | m²                                       | Anzahl  |
| Gönnersdorf                  | .                                    | .  | 1   |
| Hallschlag                   | .                                    | .  | 1   |
| Jünkerath                    | 62                                   | .  | 1   |
| Kerschenbach                 | .                                    | .  | 1   |
| <b>Lissendorf</b>            | 67                                   | 99                                       | 1   |
| Ormont                       | .                                    | .  | 1   |
| Reuth                        | .                                    | .  | 2   |
| Scheid                       | 88                                   | .  | 1   |
| Schüller                     | .                                    | .  | 1   |
| Stadtkyll                    | .                                    | .  | 1   |
| Steffeln                     | .                                    | .  | 1   |
| <b>Landkreis Vulkaneifel</b> | 68,6                                 | .  | 1,4   |
| <b>Rheinland-Pfalz</b>       | 57,1                                 | 104,2                                    | 1,7   |
| <b>Deutschland</b>           | 45,9                                 | 91,4                                     | 2,1   |

Die Kennzahlen wurden durch Division von Originalergebnissen vor Geheimhaltung errechnet. Kennzahlwerte, die Rückschlüsse auf diese Originalergebnisse ermöglichen würden, wurden gesperrt.

Weitere Informationen zur jeweiligen Berechnung sind dem Bereich der Definitionen zu entnehmen.

## 3.2 Weitere Wohnungskennzahlen im regionalen Vergleich

| Gebiet                      | Kennzahlen für Wohnungen                  |                             |   |
|-----------------------------|---|-----------------------------|---|
|                             | Anteil des selbst genutzten Wohneigentums | Leerstandsquote (Wohnungen) | Anteil des zu Wohnzwecken vermieteten Wohneigentums (auch mietfrei) |
|                             | %   | %                           | %   |
| Verbandsgemeinde Daun       | 63  | 4                           | 33  |
| Betteldorf                  | .   | .                           | .   |
| Bleckhausen                 | .   | .                           | .   |
| Brockscheid                 | .   | .                           | .   |
| Darscheid                   | .   | .                           | .   |
| Daun, Stadt                 | 49  | 3                           | 48  |
| Demerath                    | .   | 6                           | 17  |
| Deudesfeld                  | .   | .                           | 20  |
| Dockweiler                  | .   | .                           | .   |
| Dreis-Brück                 | .   | 5                           | 21  |
| Ellscheid                   | .   | .                           | .   |
| Gefell                      | .   | -                           | .   |
| Gillenfeld                  | 63  | 5                           | 32  |
| Hinterweiler                | .   | .                           | .   |
| Hörscheid                   | .   | .                           | .   |
| Immerath                    | .   | 5                           | .   |
| Kirchweiler                 | .   | 6                           | .   |
| Kradenbach                  | .   | .                           | .   |
| Mehren                      | 59  | 5                           | 36  |
| Meisburg                    | .   | .                           | .   |
| Mückeln                     | .   | .                           | 24  |
| Nerdlen                     | .   | 4                           | .   |
| Niederstadtfeld             | 76  | .                           | .   |
| Oberstadtfeld               | .   | .                           | .   |
| Sarmersbach                 | .   | .                           | .   |
| Saxler                      | 69  | .                           | .   |
| Schalkenmehren              | .   | .                           | .   |
| Schutz                      | .   | .                           | .   |
| Schönbach                   | .   | .                           | .   |
| Steineberg                  | 79  | .                           | .   |
| Steiningen                  | 69  | .                           | .   |
| Strohn                      | .   | .                           | .   |
| Strotzbüsch                 | 69  | .                           | .   |
| Udler                       | .   | .                           | .   |
| Utzerath                    | .   | .                           | 13  |
| Wallenborn                  | .   | 7                           | .   |
| Weidenbach                  | .   | .                           | .   |
| Winkel (Eifel)              | .   | .                           | .   |
| Üdersdorf                   | 71  | 4                           | 25  |
| Verbandsgemeinde Gerolstein | 64  | 5                           | 31  |
| Berlingen                   | .   | .                           | .   |
| Birresborn                  | .   | 7                           | .   |
| Densborn                    | .   | .                           | .   |
| Duppach                     | .   | 9                           | .   |
| Gerolstein, Stadt           | 57  | 5                           | 39  |
| Hohenfels-Essingen          | .   | 4                           | .   |
| Kalenborn-Scheuern          | .   | .                           | .   |
| Kopp                        | .   | .                           | .   |
| Mürtenbach                  | 68  | .                           | .   |
| Neroth                      | 75  | .                           | .   |
| Pelm                        | 67  | .                           | .   |



## Noch: 3.2 Weitere Wohnungskennzahlen im regionalen Vergleich

| Gebiet                      | Kennzahlen für Wohnungen                  |                             |   |
|-----------------------------|---|-----------------------------|---|
|                             | Anteil des selbst genutzten Wohneigentums | Leerstandsquote (Wohnungen) | Anteil des zu Wohnzwecken vermieteten Wohneigentums (auch mietfrei) |
|                             | %   | %                           | %   |
| Rockeskyll                  | .   | .                           | .   |
| Salm                        | .   | .                           | .   |
| Verbandsgemeinde Hillesheim | 67  | 4                           | 29  |
| Basberg                     | .   | .                           | .   |
| Berndorf                    | 75  | .                           | .   |
| Dohm-Lammersdorf            | .   | .                           | .   |
| Hillesheim, Stadt           | 55  | .                           | 42  |
| Kerpen (Eifel)              | .   | 7                           | .   |
| Nohn                        | .   | .                           | .   |
| Oberbettingen               | .   | 1                           | .   |
| Oberehe-Stroheich           | 82  | .                           | 15  |
| Walsdorf                    | .   | 6                           | .   |
| Wiesbaum                    | .   | .                           | .   |
| Üxheim                      | 74  | .                           | .   |
| Verbandsgemeinde Kelberg    | 71  | 5                           | 24  |
| Arbach                      | .   | .                           | .   |
| Beinhausen                  | .   | -                           | .   |
| Bereborn                    | .   | .                           | .   |
| Berenbach                   | .   | .                           | .   |
| Bodenbach                   | .   | 3                           | .   |
| Bongard                     | 71  | .                           | .   |
| Borler                      | .   | .                           | .   |
| Boxberg                     | .   | .                           | 25  |
| Brücktal                    | .   | .                           | .   |
| Drees                       | .   | .                           | .   |
| Gelenberg                   | .   | .                           | .   |
| Gunderath                   | .   | .                           | .   |
| Horperath                   | .   | .                           | .   |
| Höchstberg                  | .   | .                           | .   |
| Hörschhausen                | .   | .                           | .   |
| Kaperich                    | .   | .                           | .   |
| Katzwinkel                  | .   | .                           | 13  |
| Kelberg                     | 61  | .                           | .   |
| Kirsbach                    | .   | -                           | .   |
| Kolverath                   | .   | .                           | .   |
| Kötterichen                 | .   | .                           | 23  |
| Lirstal                     | .   | .                           | .   |
| Mannebach                   | .   | .                           | .   |
| Mosbruch                    | .   | .                           | .   |
| Neichen                     | .   | .                           | .   |
| Nitz                        | .   | .                           | .   |
| Oberelz                     | .   | .                           | .   |
| Reimerath                   | .   | .                           | .   |
| Retterath                   | 74  | .                           | 21  |
| Sassen                      | .   | .                           | .   |
| Uersfeld                    | .   | .                           | .   |
| Ueß                         | .   | -                           | .   |
| Welcherath                  | .   | .                           | .   |
| Verbandsgemeinde Obere Kyll | 67  | 7                           | 26  |
| Birgel                      | .   | 7                           | .   |
| Esch                        | .   | .                           | .   |

## Noch: 3.2 Weitere Wohnungskennzahlen im regionalen Vergleich

| Gebiet                       | Kennzahlen für Wohnungen                  |                             |   |
|------------------------------|---|-----------------------------|---|
|                              | Anteil des selbst genutzten Wohneigentums | Leerstandsquote (Wohnungen) | Anteil des zu Wohnzwecken vermieteten Wohneigentums (auch mietfrei) |
|                              | %   | %                           | %   |
| Feusdorf                     | .   | .                           | .   |
| Gönnersdorf                  | .   | .                           | .   |
| Hallschlag                   | .   | .                           | .   |
| Jünkerath                    | .   | .                           | 35  |
| Kerschenbach                 | 78  | .                           | .   |
| <b>Lissendorf</b>            | .   | .                           | .   |
| Ormont                       | .   | 4                           | .   |
| Reuth                        | .   | 4                           | .   |
| Scheid                       | .   | .                           | 12  |
| Schüller                     | .   | .                           | .   |
| Stadtkyll                    | .   | .                           | .   |
| Steffeln                     | .   | .                           | .   |
| <b>Landkreis Vulkaneifel</b> | 65,3                                      | 4,9                         | 29,8  |
| <b>Rheinland-Pfalz</b>       | 54,7                                      | 4,3                         | 41  |
| <b>Deutschland</b>           | 43,9                                      | 4,4                         | 51,7  |

Die Kennzahlen wurden durch Division von Originalergebnissen vor Geheimhaltung errechnet. Kennzahlwerte, die Rückschlüsse auf diese Originalergebnisse ermöglichen würden, wurden gesperrt.

Weitere Informationen zur jeweiligen Berechnung sind dem Bereich der Definitionen zu entnehmen.

#### 4.1 Haushalte nach Typ des privaten Haushalts (nach Familien) und Art der Wohnungsnutzung, Fläche der Wohnung und Zahl der Räume

|  | Insgesamt | Typ des privaten Haushalts (nach Familien) |                     |                     |                              |  |
|--|-----------|--|---------------------|---------------------|------------------------------|--|
|  |           | Einpersonenhaushalte<br>(Singlehaushalte)  | Paare ohne Kind(er) | Paare mit Kind(ern) | Alleinerziehende Elternteile | Mehrpersonenhaushalte ohne Kernfamilie |
|  | Anzahl    | Anzahl                                     | Anzahl              | Anzahl              | Anzahl                       | Anzahl                                 |
| <b>Insgesamt</b>                           |           |  |                     |                     |                              |  |
| Insgesamt                                  | 563       | 157  | 193                 | 153                 | 44                           | 16                                     |
| <b>Art der Wohnungsnutzung</b>             |           |  |                     |                     |                              |  |
| Von Eigentümer/-in bewohnt                 | 319       | (80)                                       | (102)               | (106)               | 28                           | 3                                      |
| Zu Wohnzwecken vermietet (auch mietfrei)   | (143)     | (52)                                       | (59)                | (9)                 | (13)                         | 10                                     |
| <b>Fläche der Wohnung in m<sup>2</sup></b> |           |  |                     |                     |                              |  |
| Unter 40                                   | 3         | 3  | -                   | -                   | -                            | -                                      |
| 40 - 59                                    | (54)      | 24   | 15                  | 6                   | 3                            | 6                                      |
| 60 - 79                                    | (143)     | 52   | 50                  | (32)                | 9                            | -                                      |
| 80 - 99                                    | 101       | (26)                                       | (40)                | 25                  | 6                            | 4                                      |
| 100 - 119                                  | 81        | 19   | 36                  | (11)                | 9                            | 6                                      |
| 120 - 139                                  | (76)      | 20   | 17                  | (31)                | 8                            | -                                      |
| 140 - 159                                  | (55)      | 6  | 20                  | 23                  | 6                            | -                                      |
| 160 - 179                                  | (23)      | -  | (6)                 | 14                  | 3                            | -                                      |
| 180 - 199                                  | (3)       | -  | 3                   | -                   | -                            | -                                      |
| 200 und mehr                               | (24)      | 7  | 6                   | 11                  | -                            | -                                      |
| <b>Zahl der Räume</b>                      |           |  |                     |                     |                              |  |
| 1 Raum                                     | 10        | 4  | 3                   | 3                   | -                            | -                                      |
| 2 Räume                                    | 38        | 18   | (14)                | -                   | 3                            | 3                                      |
| 3 Räume                                    | (73)      | 28   | 30                  | 6                   | 6                            | 3                                      |
| 4 Räume                                    | 172       | (43)                                       | (71)                | 45                  | 6                            | 7                                      |
| 5 Räume                                    | 93        | 22   | 28                  | 26                  | 17                           | -                                      |
| 6 Räume                                    | (79)      | (23)                                       | (17)                | 33                  | 6                            | -                                      |
| 7 und mehr Räume                           | 98        | 19   | 30                  | 40                  | 6                            | 3                                      |

Nicht ausgewiesen werden unter „Art der Wohnungsnutzung“ Haushalte in Wohnungen, die als Ferien- und Freizeitwohnungen genutzt werden. Bei der Untergliederung nach den anderen Wohnungsmerkmalen sind diese allerdings enthalten.

Bei den ausgewiesenen Haushaltszahlen sind Haushalte in Diplomatenwohnungen/Wohnungen ausländischer Streitkräfte nur in der "Insgesamt-Zeile" berücksichtigt.

#### 4.2 Haushalte nach Größe des privaten Haushalts und Art der Wohnungsnutzung, Fläche der Wohnung und Zahl der Räume

|  | Insgesamt | Größe des privaten Haushalts |            |            |            |            |                     |
|--|-----------|------------------------------|------------|------------|------------|------------|---------------------|
|  |           | 1 Person                     | 2 Personen | 3 Personen | 4 Personen | 5 Personen | 6 und mehr Personen |
|  | Anzahl    | Anzahl                       | Anzahl     | Anzahl     | Anzahl     | Anzahl     | Anzahl              |
| <b>Insgesamt</b>                         |           |                              |            |            |            |            |                     |
| Insgesamt                                | 563       | 157                          | 234        | 87         | (55)       | (27)       | (3)                 |
| <b>Art der Wohnungsnutzung</b>           |           |                              |            |            |            |            |                     |
| Von Eigentümer/-in bewohnt               | 319       | (80)                         | 124        | 58         | (39)       | 15         | 3                   |
| Zu Wohnzwecken vermietet (auch mietfrei) | (143)     | (52)                         | (72)       | 13         | (3)        | 3          | -                   |
| <b>Fläche der Wohnung in m²</b>          |           |                              |            |            |            |            |                     |
| Unter 40                                 | 3         | 3                            | -          | -          | -          | -          | -                   |
| 40 - 59                                  | (54)      | 24                           | (17)       | 10         | 3          | -          | -                   |
| 60 - 79                                  | (143)     | 52                           | 59         | 16         | 10         | 6          | -                   |
| 80 - 99                                  | 101       | (26)                         | (47)       | (19)       | (3)        | 6          | -                   |
| 100 - 119                                | 81        | 19                           | 48         | 7          | 4          | 3          | -                   |
| 120 - 139                                | (76)      | 20                           | 25         | 15         | (13)       | -          | 3                   |
| 140 - 159                                | (55)      | 6                            | (20)       | (9)        | 11         | 9          | -                   |
| 160 - 179                                | (23)      | -                            | (9)        | 3          | 8          | 3          | -                   |
| 180 - 199                                | (3)       | -                            | 3          | -          | -          | -          | -                   |
| 200 und mehr                             | (24)      | 7                            | 6          | 8          | 3          | -          | -                   |
| <b>Zahl der Räume</b>                    |           |                              |            |            |            |            |                     |
| 1 Raum                                   | 10        | 4                            | 3          | 3          | -          | -          | -                   |
| 2 Räume                                  | 38        | 18                           | (20)       | -          | -          | -          | -                   |
| 3 Räume                                  | (73)      | 28                           | 35         | 4          | 6          | -          | -                   |
| 4 Räume                                  | 172       | (43)                         | (78)       | 31         | (11)       | 9          | -                   |
| 5 Räume                                  | 93        | 22                           | 42         | 16         | 7          | 6          | -                   |
| 6 Räume                                  | (79)      | (23)                         | (20)       | 16         | 14         | 3          | 3                   |
| 7 und mehr Räume                         | 98        | 19                           | 36         | 17         | 17         | 9          | -                   |

Nicht ausgewiesen werden unter „Art der Wohnungsnutzung“ Haushalte in Wohnungen, die als Ferien- und Freizeitwohnungen genutzt werden. Bei der Untergliederung nach den anderen Wohnungsmerkmalen sind diese allerdings enthalten.

Bei den ausgewiesenen Haushaltszahlen sind Haushalte in Diplomatenwohnungen/Wohnungen ausländischer Streitkräfte nur in der "Insgesamt-Zeile" berücksichtigt.

#### 4.3 Haushalte nach Seniorenstatus des privaten Haushalts und Art der Wohnungsnutzung, Fläche der Wohnung und Zahl der Räume

|  | Insgesamt | Seniorenstatus eines privaten Haushalts      |  |                                |
|--|-----------|--|--|--------------------------------|
|  |           | Haushalte mit ausschließlich Senioren/-innen | Haushalte mit Senioren/-innen und Jüngeren | Haushalte ohne Senioren/-innen |
|  | Anzahl    | Anzahl                                       | Anzahl                                     | Anzahl                         |
| <b>Insgesamt</b>                         |           |  |  |                                |
| Insgesamt                                | 563       | (170)  | 91   | 302                            |
| <b>Art der Wohnungsnutzung</b>           |           |  |  |                                |
| Von Eigentümer/-in bewohnt               | 319       | 81   | 46   | 192                            |
| Zu Wohnzwecken vermietet (auch mietfrei) | (143)     | (47)   | 16   | (80)                           |
| <b>Fläche der Wohnung in m²</b>          |           |  |  |                                |
| Unter 40                                 | 3         | 3  | -  | -                              |
| 40 - 59                                  | (54)      | 16   | (4)  | 34                             |
| 60 - 79                                  | (143)     | 37   | 23   | (83)                           |
| 80 - 99                                  | 101       | (48)   | (27)                                       | (26)                           |
| 100 - 119                                | 81        | 23   | 14   | 44                             |
| 120 - 139                                | (76)      | 17   | 16   | (43)                           |
| 140 - 159                                | (55)      | (19)   | 7  | 29                             |
| 160 - 179                                | (23)      | 3  | -  | 20                             |
| 180 - 199                                | (3)       | -  | -  | 3                              |
| 200 und mehr                             | (24)      | 4  | -  | (20)                           |
| <b>Zahl der Räume</b>                    |           |  |  |                                |
| 1 Raum                                   | 10        | 3  | -  | 7                              |
| 2 Räume                                  | 38        | 12   | 6  | 20                             |
| 3 Räume                                  | (73)      | 17   | (4)  | 52                             |
| 4 Räume                                  | 172       | (68)   | 26   | (78)                           |
| 5 Räume                                  | 93        | 13   | (38)                                       | (42)                           |
| 6 Räume                                  | (79)      | 24   | 10   | (45)                           |
| 7 und mehr Räume                         | 98        | 33   | (7)  | 58                             |

Nicht ausgewiesen werden unter „Art der Wohnungsnutzung“ Haushalte in Wohnungen, die als Ferien- und Freizeitwohnungen genutzt werden. Bei der Untergliederung nach den anderen Wohnungsmerkmalen sind diese allerdings enthalten.

Bei den ausgewiesenen Haushaltszahlen sind Haushalte in Diplomatenwohnungen/Wohnungen ausländischer Streitkräfte nur in der "Insgesamt-Zeile" berücksichtigt.

## Definitionen

### Verwendete Symbolik

| Symbol   | Erläuterung  |
|--|--|
| –  | Nichts vorhanden <sup>1)</sup>   |
| 0  | Weniger als die Hälfte von 1 in der letzten besetzten Stelle, jedoch mehr als nichts                                 |
| ( )  | Aussagewert eingeschränkt, da der Zahlenwert durch das Geheimhaltungsverfahren relativ stark verändert wurde         |
| .  | Keine Angabe, da der Zahlenwert geheim zu halten ist oder durch das Geheimhaltungsverfahren zu stark verändert wurde |
| Abweichungen in den Summen durch Runden der Zahlen |  |

| Merkmal   | Definition   |
|---|--|
| Anteil der zu Wohnzwecken vermieteten Wohnungen (auch mietfrei) | Der Anteil der zu Wohnzwecken vermieteten Wohnungen (auch mietfrei) stellt den Anteil der zu Wohnzwecken vermieteten (oder mietfrei überlassenen) Wohnungen an allen bewohnten und leer stehenden Wohnungen dar. Nicht berücksichtigt sind: Ferien- und Freizeitwohnungen, Diplomatenwohnungen/ Wohnungen ausländischer Streitkräfte sowie gewerblich genutzte Wohnungen. Die Berechnung erfolgt für Wohnungen in Wohngebäuden (ohne Wohnheime).   |
| Anteil des selbstgenutzten Wohneigentums                        | Der Anteil des selbstgenutzten Wohneigentums stellt den Anteil der von Eigentümerinnen/ Eigentümern bewohnten Wohnungen an allen bewohnten und leer stehenden Wohnungen dar. Nicht berücksichtigt sind: Ferien- und Freizeitwohnungen, Diplomatenwohnungen/ Wohnungen ausländischer Streitkräfte sowie gewerblich genutzte Wohnungen. Die Berechnung erfolgt für Wohnungen in Wohngebäuden (ohne Wohnheime).   |
| Art der Wohnungsnutzung   | <p>Die Art der Wohnungsnutzung beschreibt, ob und von wem (Mieter/-in oder Eigentümer/-in) die Wohnung zum Stichtag genutzt wird.</p> <p><b>Von Eigentümer/-in bewohnt</b></p> <p>► Wenn mindestens eine/-r der Bewohner/-innen Eigentümer/-in der Wohnung ist.</p> <p><b>Zu Wohnzwecken vermietet (auch mietfrei)</b></p> <p>► Wenn keine/-r der Bewohner/-innen Eigentümer/-in der Wohnung ist, unabhängig davon, ob für die Wohnung Miete gezahlt wird oder diese mietfrei überlassen ist.</p> <p><b>Ferien- und Freizeitwohnung</b></p> <p>► Wohnung, in der Personen lediglich ihre Freizeit verbringen (z. B. am Wochenende, während des Urlaubs, der Ferien usw.). Sie kann von einem privaten Eigentümer/ einer privaten Eigentümerin selbst genutzt oder dauerhaft an eine dritte Person zur Freizeitnutzung vermietet (oder kostenlos überlassen) werden. Ferienwohnungen, die ständig gewerblich-hotelmäßig genutzt werden, gehören nicht dazu.</p> <p><b>Leer stehend</b></p> <p>► Wenn die Wohnung am Stichtag 9. Mai 2011 weder zu Wohnzwecken vermietet (auch mietfrei) ist, noch von dem Eigentümer/ der Eigentümerin selbst genutzt wird und auch keine Ferien- und Freizeitwohnung ist. Wenn die Wohnung wegen Umbau/ Modernisierung – bei Weiterbestehen des Mietverhältnisses – vorübergehend nicht genutzt werden kann, gilt diese Wohnung nicht als leer stehend.</p> <p><b>Diplomaten-/ Streitkräftewohnung</b></p> <p>► Eine Diplomatenwohnung/ Wohnung ausländischer Streitkräfte liegt immer dann vor, wenn mindestens einer der Bewohner oder eine der Bewohnerinnen einer ausländischen diplomatischen Vertretung, den ausländischen Streitkräften o. Ä. angehört, unabhängig davon, ob es sich dabei um Eigentümer/-innen oder Mieter/-innen handelt.</p> |

1) Dies kann ggf. durch das angewendete Geheimhaltungsverfahren bedingt sein.

| Merkmal                 | Definition  |
|-------------------------|---|
| Art des Gebäudes        | <p>Das Merkmal gibt die Art des Gebäudes an. Es wird unter anderem unterschieden zwischen Gebäuden, die überwiegend Wohnraum enthalten und Gebäuden, die überwiegend zu Geschäftszwecken genutzt werden.</p> <p><b>Gebäude mit Wohnraum</b></p> <p>► Für längere Dauer errichtete Bauwerke, die entweder vollständig oder teilweise für die Wohnversorgung von Haushalten bestimmt sind. Hierzu zählen auch administrative oder gewerblich genutzte Gebäude, wenn in ihnen mindestens eine zu Wohnzwecken genutzte Wohnung vorhanden ist. Gebäude mit Wohnraum gliedern sich in Wohngebäude und sonstige Gebäude mit Wohnraum.</p> <p><b>Wohngebäude</b></p> <p>► Gebäude, die mindestens zur Hälfte der Gesamtnutzfläche zu Wohnzwecken genutzt werden. Zu den Wohngebäuden gehören auch die Wohnheime (mit eigener Haushaltsführung der Bewohner/-innen).</p> <p><b>Wohngebäude (ohne Wohnheime)</b></p> <p>► Gebäude, die mindestens zur Hälfte der Gesamtnutzfläche zu Wohnzwecken genutzt werden (hier: ohne Wohnheime).</p> <p><b>Wohnheime (mit eigener Haushaltsführung der Bewohner/-innen)</b></p> <p>► Wohnheime sind Wohngebäude, die primär den Wohnbedürfnissen bestimmter Bevölkerungskreise dienen. Wohnheime besitzen Gemeinschaftsräume. Die Bewohner/-innen von Wohnheimen führen einen eigenen Haushalt.</p> <p><b>Sonstige Gebäude mit Wohnraum</b></p> <p>► Gebäude, in denen weniger als die Hälfte der Gesamtnutzfläche für Wohnzwecke genutzt wird, z. B. weil sich im Gebäude überwiegend Läden oder Büros befinden.</p> <p><b>Bewohnte Unterkünfte</b></p> <p>► Bewohnte Unterkünfte sind behelfsmäßige Bauten. Hierzu zählen z. B. Wohnbaracken, Bauwagen, Wohnwagen (z. B. auf Campingplätzen), Gartenlauben, Schrebergartenhütten, Jagdhütten, Weinberghütten, Almhütten, fest verankerte Wohnschiffe und Wohncontainer, sofern diese dauerhaft bewohnt werden.</p> |
| Auskunftspflichtige     | <p>Im Rahmen der Gebäude- und Wohnungszählung waren alle Eigentümer/-innen, Verwalter/-innen sowie sonstigen Verfügungs- und Nutzungsberechtigten der Gebäude und Wohnungen auskunftspflichtig.</p>   |
| Ausstattung der Wohnung | <p>Das Merkmal bezeichnet die Ausstattung in der Wohnung hinsichtlich Badewanne oder Dusche und WC. Ein WC ist eine Toilette mit Wasserspülung. Mit Badewanne/ Dusche sind eine fest eingebaute Badewanne oder eine fest eingebaute Dusche gemeint; diese verfügen über feste Wasserzu- und -abflussrohre.</p> <p>Es wird unterschieden zwischen:</p> <p><b>Badewanne/ Dusche und WC vorhanden</b><br/> <b>Badewanne/ Dusche und WC nicht vorhanden</b><br/> <b>Badewanne/ Dusche vorhanden, WC nicht vorhanden</b><br/> <b>Badewanne/ Dusche nicht vorhanden, WC vorhanden</b></p>   |
| Baujahr                 | <p>Mit Baujahr ist das Jahr der Bezugsfertigstellung des Gebäudes gemeint. Bei komplett zerstörten und wieder aufgebauten Gebäuden gilt das Jahr des Wiederaufbaus als Baujahr.</p> <p>Es werden folgende Klasseneinteilungen verwendet:</p> <p><b>Jahrzwanzigste</b></p> <ul style="list-style-type: none"> <li>– Vor 1950</li> <li>– 1950 – 1969</li> <li>– 1970 – 1989</li> <li>– 1990 und später</li> </ul> <p><b>Mikrozensusklassen:</b></p> <ul style="list-style-type: none"> <li>– Vor 1919</li> <li>– 1919 – 1948</li> <li>– 1949 – 1978</li> <li>– 1979 – 1986</li> <li>– 1987 – 1990</li> <li>– 1991 – 1995</li> <li>– 1996 – 2000</li> <li>– 2001 – 2004</li> <li>– 2005 – 2008</li> <li>– 2009 und später</li> </ul>   |

| Merkmal   | Definition   |
|---|--|
| Durchschnittliche Anzahl der Wohnungen je Wohngebäude | Die durchschnittliche Anzahl der Wohnungen je Wohngebäude ist das Verhältnis zwischen der Gesamtzahl der Wohnungen und der Gesamtzahl der Wohngebäude (ohne Wohnheime). Die Berechnung erfolgt für Wohnungen in Wohngebäuden (ohne Wohnheime).   |
| Durchschnittliche Wohnungsgröße in m²                 | Die durchschnittliche Wohnungsgröße in m² ist das Verhältnis zwischen der Gesamtfläche in m² und der Gesamtzahl der Wohnungen. Nicht berücksichtigt sind: Diplomatenwohnungen/ Wohnungen ausländischer Streitkräfte sowie gewerblich genutzte Wohnungen. Die Berechnung erfolgt für Wohnungen in Wohngebäuden (ohne Wohnheime).  |
| Eigentümerquote                                       | Die Eigentümerquote stellt den Anteil der von Eigentümerinnen/ Eigentümern bewohnten Wohnungen an allen bewohnten Wohnungen dar. Nicht berücksichtigt sind: Leer stehende Wohnungen, Ferien- und Freizeitwohnungen, Diplomatenwohnungen/ Wohnungen ausländischer Streitkräfte sowie gewerblich genutzte Wohnungen. Die Berechnung erfolgt für Wohnungen in Wohngebäuden (ohne Wohnheime).  |
| Eigentumsform des Gebäudes                            | <p>Das Merkmal bildet ab, wem das Eigentum an dem Gebäude (nicht der einzelnen Wohnung) rechtlich zusteht. Dies können Privatpersonen oder juristische Personen sein.</p> <p><b>Gemeinschaft von Wohnungseigentümern/ -innen</b></p> <p>► Gilt für Gebäude mit Eigentumswohnungen, in denen den Eigentümern/-innen Sondereigentum an einer Wohnung in Verbindung mit dem Miteigentumsanteil am gemeinschaftlichen Eigentum zusteht.</p> <p><b>Privatperson/-en</b></p> <p>► Alle natürlichen Personen. Dies können Einzelpersonen, Paare oder sonstige Gruppen von Personen sein, z. B. Erbengemeinschaften.</p> <p><b>Wohnungsgenossenschaft</b></p> <p>► Alle Wohnungsunternehmen, die die Rechtsform einer Genossenschaft haben.</p> <p><b>Kommune oder Kommunales Wohnungsunternehmen</b></p> <p>► Unternehmen oder Einrichtung, bei denen die Kommune mit mehr als 50 % Nennkapital oder Stimmrecht beteiligt ist.</p> <p><b>Privatwirtschaftliches Wohnungsunternehmen</b></p> <p>► Alle privatrechtlichen Wohnungsunternehmen ohne Genossenschaften.</p> <p><b>Anderes privatwirtschaftliches Unternehmen</b></p> <p>► Alle privatrechtlichen Unternehmen, in deren Eigentum sich Wohnungen befinden, deren primärer Erwerbszweck aber nicht die Wohnungsvermietung ist (z. B. Banken, Versicherungen, Fonds).</p> <p><b>Bund oder Land</b></p> <p>► Unternehmen oder Einrichtung, bei denen der Bund oder das Land mit mehr als 50 % Nennkapital oder Stimmrecht beteiligt ist.</p> <p><b>Organisation ohne Erwerbszweck</b></p> <p>► z. B. Kirche</p> |
| Erhebungseinheiten                                    | Bei der Gebäude- und Wohnungszählung wurden alle Gebäude mit Wohnraum, bewohnte Unterkünfte und Wohnungen erhoben.   |
| Fläche der Wohnung in m²                              | <p>Grundfläche der gesamten Wohnung in m². Zur Wohnung zählen auch außerhalb des eigentlichen Wohnungsabschlusses liegende Räume (z. B. Mansarden) sowie zu Wohnzwecken ausgebauter Keller- und Bodenräume.</p> <p>Zur Ermittlung der Wohnfläche sind anzurechnen:</p> <ul style="list-style-type: none"> <li>– voll: die Grundflächen von Räumen/ Raumteilen mit einer lichten Höhe von mindestens 2 Metern;</li> <li>– zur Hälfte: die Grundflächen von Räumen/ Raumteilen mit einer lichten Höhe von mindestens 1 Meter, aber weniger als 2 Metern; unbeheizbare Wintergärten, Schwimmbäder und ähnliche nach allen Seiten geschlossene Räume;</li> <li>– in der Regel zu einem Viertel, höchstens jedoch zur Hälfte: die Flächen von Balkonen, Loggien, Dachgärten, Terrassen.</li> </ul> <p>Die Fläche wird in 20 m²-Intervallen angegeben.</p>   |



| Merkmal                      | Definition   |
|------------------------------|--|
| Gebäudetyp                   | <p>Das Merkmal gibt die Bauart des Gebäudes an.</p> <p><b>Freistehendes Haus</b></p> <p>► Freistehendes Gebäude, unabhängig davon, ob es sich um ein Ein- oder Mehrfamilienhaus handelt.</p> <p><b>Doppelhaushälfte</b></p> <p>► Gebäude, das mit genau einem anderen Gebäude aneinander gebaut ist, unabhängig davon, ob es sich dabei um Ein- oder Mehrfamilienhäuser handelt.</p> <p><b>Gereihtes Haus</b></p> <p>► Gebäude, das mit mindestens zwei anderen Gebäuden aneinander gebaut ist, unabhängig davon, ob es sich dabei um Ein- oder Mehrfamilienhäuser handelt. Die Gebäude müssen nicht baugleich sein, sie können auch seitlich oder in der Höhe versetzt sein. Reiheneckhäuser zählen auch hierzu.</p> <p><b>Anderer Gebäudetyp</b></p> <p>► Alle Arten von Gebäuden, die nicht freistehendes Haus, Doppel- oder Reihnhaus sind sowie alle Arten von bewohnten Unterkünften.</p>  |
| Größe des privaten Haushalts | <p>Dieses Merkmal gibt die Anzahl der in einem privaten Haushalt lebenden Personen an.</p> <p><b>1 Person</b></p> <p><b>2 Personen</b></p> <p><b>3 Personen</b></p> <p><b>4 Personen</b></p> <p><b>5 Personen</b></p> <p><b>6 und mehr Personen</b></p>  |
| Heizungsart                  | <p>Das Merkmal bezeichnet die überwiegende Heizungsart im Gebäude.</p> <p><b>Fernheizung (Fernwärme)</b></p> <p>► Das Gebäude wird von einem zentralen Fernheizwerk aus mit Wärme versorgt (sog. Fernwärme).</p> <p><b>Etagenheizung</b></p> <p>► Unter einer Etagenheizung versteht man eine zentrale Heizanlage für sämtliche Räume einer abgeschlossenen Wohnung, wobei sich die Heizquelle meist innerhalb dieser Wohnung befindet, z. B. Gastherme.</p> <p><b>Blockheizung</b></p> <p>► Eine Blockheizung liegt vor, wenn ein Häuserblock durch ein zentrales Heizsystem beheizt wird und die Heizquelle sich in bzw. an einem der Gebäude oder in deren unmittelbarer Nähe befindet (sog. Nahwärme).</p> <p><b>Zentralheizung</b></p> <p>► Bei einer Zentralheizung werden sämtliche Wohneinheiten eines Gebäudes von einer zentralen Heizstelle, die sich innerhalb des Gebäudes (in der Regel im Keller) befindet, beheizt.</p> <p><b>Einzel-/ Mehrraumöfen (auch Nachtspeicherheizung)</b></p> <p>► Einzelöfen (z. B. Kohle- oder Nachtspeicheröfen) beheizen jeweils nur einen Raum, in dem sie stehen. In der Regel sind sie fest installiert. Ein Mehrraumofen (z. B. Kachelofen) beheizt gleichzeitig mehrere Räume (auch durch Luftkanäle).</p> <p><b>Keine Heizung im Gebäude oder in den Wohnungen</b></p> |
| Kernfamilie                  | <p>Eine Kernfamilie besteht aus zwei oder mehr Personen, die zu demselben privaten Haushalt gehören und setzt sich zusammen aus der Bezugsperson des privaten Haushalts – das heißt eine nach Alter, Familienstand und Geschlecht festgelegte zentrale Person des privaten Haushalts – und mindestens einer weiteren Person, z. B. der Partnerin/ dem Partner oder einem Kind der Bezugsperson. Dieses Familienkonzept beschränkt die Beziehungen zwischen Vorfahren und Nachfahren auf direkte Beziehungen (ersten Grades), das heißt auf Beziehungen zwischen Eltern und Kindern.</p>  |
| Kind                         | <p>Unter Kind ist ein leiblicher Sohn bzw. ein Stief- oder Adoptivsohn oder eine leibliche Tochter bzw. eine Stief- oder Adoptivtochter (ungeachtet des Alters) zu verstehen, dessen bzw. deren üblicher Aufenthaltsort sich im privaten Haushalt mindestens eines Elternteils befindet und ein Elternteil Bezugsperson und/ oder Partner/-in der Bezugsperson ist.</p>  |
| Leerstandsquote (Wohnungen)  | <p>Die Leerstandsquote (Wohnungen) stellt den Anteil der leer stehenden Wohnungen an allen bewohnten und leer stehenden Wohnungen dar. Nicht berücksichtigt sind: Ferien- und Freizeitwohnungen, Diplomatenwohnungen/ Wohnungen ausländischer Streitkräfte sowie gewerblich genutzte Wohnungen. Die Berechnung erfolgt für Wohnungen in Wohngebäuden (ohne Wohnheime).</p>   |

| Merkmal                                 | Definition   |
|---|--|
| Paar                                    | Der Begriff Paar umfasst Paare in einer Ehe, Paare in einer eingetragenen Lebenspartnerschaft und Paare in einer nichtehelichen Lebensgemeinschaft, die jeweils in einem privaten Haushalt zusammenleben. Ein Ehepaar ist ein gemäß gesetzlichem Familienstand zum Stichtag verheiratetes verschiedengeschlechtliches Paar in einem privaten Haushalt. Eine eingetragene Lebenspartnerschaft ist ein gemäß gesetzlichem Familienstand zum Stichtag rechtlich anerkanntes gleichgeschlechtliches Paar in einem privaten Haushalt. Eine nichteheliche Lebensgemeinschaft ist ein gemischtgeschlechtliches Paar in einem privaten Haushalt, das gemäß gesetzlichem Familienstand zum Stichtag nicht miteinander verheiratet war.  |
| Privater Haushalt                       | Ein privater Haushalt besteht aus mindestens einer Person. Zugrunde gelegt wird das „Konzept des gemeinsamen Wohnens“. Alle Personen, die unabhängig von ihrem Wohnstatus (Haupt-/Nebenwohnsitz) gemeinsam in einer Wohnung leben, gelten als Mitglieder desselben privaten Haushalts, sodass es einen privaten Haushalt pro belegter Wohnung gibt. Personen in Gemeinschafts- und Anstaltsunterkünften sind hier nicht enthalten, sondern nur Personen, die eine eigene Haushaltsführung aufweisen. Eine Person des privaten Haushalts wird als Bezugsperson – das heißt eine nach Alter, Familienstand und Geschlecht festgelegte zentrale Person des privaten Haushalts – bestimmt. Ausgehend von dieser Person werden der Haushaltstyp und die Stellung der weiteren Personen im privaten Haushalt bestimmt.   |
| Regionalschlüssel                       | <p>Der Regionalschlüssel kennzeichnet die hierarchische Struktur aller Verwaltungsebenen. Er wird einheitlich von den Statistischen Ämtern des Bundes und der Länder vergeben.</p> <p>Der Regionalschlüssel gliedert sich wie folgt:</p> <ul style="list-style-type: none"> <li>1. – 2. Stelle = Kennzahl des Bundeslandes</li> <li>3.     Stelle = Kennzahl des Regierungsbezirks</li> <li>4. – 5. Stelle = Kennzahl des Kreises bzw. der kreisfreien Stadt</li> <li>6. – 9. Stelle = Verbandsschlüssel (in Brandenburg: Ämterschlüssel)</li> <li>10. – 12. Stelle = Gemeindekennzahl</li> </ul> <p>Der vierstellige Verbandsschlüssel weist durch die führende Ziffer auf die Art der Gemeinde hin:</p> <ul style="list-style-type: none"> <li>0 = verbandsfreie Gemeinde (in Brandenburg: amtsfreie Gemeinde),</li> <li>5 = verbandsangehörige Gemeinde (in Brandenburg: amtsangehörige Gemeinde),</li> <li>9 = gemeindefreies Gebiet.</li> </ul> <p>Die gemeindefreien Gebiete sind für den Zensus 2011 nicht relevant.</p> <p>Die Verwaltungsebene Regierungsbezirk ist nur für folgende Bundesländer verfügbar: Baden-Württemberg, Bayern, Hessen, Niedersachsen (hier: Statistische Region), Nordrhein-Westfalen und Sachsen.</p> <p>Die Verwaltungsebene Gemeindeverband ist nur für folgende Bundesländer verfügbar: Brandenburg (hier: Ämter), Mecklenburg-Vorpommern, Niedersachsen (hier: Samtgemeinde), Rheinland-Pfalz, Sachsen, Sachsen-Anhalt, Schleswig-Holstein und Thüringen.</p> |
| Seniorenstatus eines privaten Haushalts | <p>Dargelegt wird die Haushaltstruktur aller privaten Haushalte, wobei dies hier in Abhängigkeit vom Alter der in einem privaten Haushalt wohnhaften Personen erfolgt. Als Senioren/-innen gelten diejenigen Personen, welche zum Zensusstichtag 9. Mai 2011 das 65. Lebensjahr vollendet haben.</p> <p><b>Haushalte mit ausschließlich Senioren/-innen</b></p> <p><b>Haushalte mit Senioren/-innen und Jüngeren</b></p> <p><b>Haushalte ohne Senioren/-innen</b></p>  |
| Stichtagsbezogenheit der Merkmale       | Stichtag der Gebäude- und Wohnungszählung war der 9. Mai 2011. Alle Angaben beziehen sich auf diesen Zeitpunkt.  |

| Merkmal                                       | Definition   |
|---|--|
| Typ des privaten Haushalts<br>(nach Familien) | <p>Dieses Merkmal beschreibt, in welcher Konstellation die Personen eines privaten Haushalts gemeinschaftlich leben, mit Fokus auf die Existenz von Kindern im privaten Haushalt.</p> <p><b>Eiipersonenhaushalte (Singlehaushalte)</b></p> <p>► Ein Eiipersonenhaushalt bezeichnet einen privaten Haushalt mit einer allein lebenden Person.</p> <p><b>Paare ohne Kind(er)</b></p> <p><b>Paare mit Kind(ern)</b></p> <p><b>Alleinerziehende Elternteile</b></p> <p>► Eine alleinerziehende Mutter oder ein alleinerziehender Vater ist ein Elternteil ohne Partner/-in mit mindestens einem Kind innerhalb eines privaten Haushalts.</p> <p><b>Mehrpersonenhaushalte ohne Kernfamilie</b></p> <p>► Unter Mehrpersonenhaushalten ohne Kernfamilie werden alle anderen privaten Mehrpersonenhaushalte zusammengefasst, die durch die zuvor genannten Kategorien nicht abgedeckt sind, wie etwa nicht eingetragene Lebenspartnerschaften gleichgeschlechtlicher Paare, Wohngemeinschaften, Großeltern-Enkel-Haushalte ohne Elternteile etc.</p> |
| Wohnung                                       | <p>Unter einer Wohnung sind nach außen abgeschlossene, zu Wohnzwecken bestimmte, in der Regel zusammenliegende Räume zu verstehen, die die Führung eines eigenen Haushalts ermöglichen und nicht vollständig für gewerbliche Zwecke genutzt werden.</p> <p>Eine Wohnung muss nicht notwendigerweise eine Küche oder Kochnische enthalten.</p> <p>Wohnungen haben einen eigenen Eingang unmittelbar vom Freien, von einem Treppenhaus oder einem Vorraum. Zur Wohnung können aber auch außerhalb des eigentlichen Wohnungsabschlusses liegende, zu Wohnzwecken ausgebaute Keller- oder Bodenräume (z. B. Mansarden) gehören.</p>  |
| Zahl der Räume                                | <p>Die Zahl der Räume umfasst alle Wohn-, Ess- und Schlafzimmer und andere separate Räume (z. B. bewohnbare Keller- und Bodenräume) von mindestens 6 m<sup>2</sup> Größe sowie abgeschlossene Küchen, unabhängig von deren Größe. Bad, Toilette, Flur und Wirtschaftsräume werden grundsätzlich nicht mitgezählt. Ein Wohnzimmer mit einer Essecke, Schlafnische oder Kochnische ist als ein Raum zu zählen. Dementsprechend bestehen Wohnungen, in denen es keine bauliche Trennung der einzelnen Wohnbereiche gibt (z. B. sogenannte „Loftwohnungen“), aus nur einem Raum.</p> <p><b>1 Raum</b></p> <p><b>2 Räume</b></p> <p><b>3 Räume</b></p> <p><b>4 Räume</b></p> <p><b>5 Räume</b></p> <p><b>6 Räume</b></p> <p><b>7 und mehr Räume</b></p>   |

## **Herausgeber**

Statistisches Landesamt Rheinland-Pfalz  
Mainzer Straße 14-16  
56130 Bad Ems

## **Auskunftsdienst**

E-Mail: [info@statistik.rlp.de](mailto:info@statistik.rlp.de)  
Telefon: 02603 71-4444  
Telefax: 02603 71-19 4444

## **Copyright**

© Statistisches Landesamt Rheinland-Pfalz  
Bad Ems 2014

Vervielfältigung und Verbreitung mit Quellenangabe gestattet.





Rheinland-Pfalz

STATISTISCHES LANDESAMT



# zensus<sup>2011</sup>

## **Gebäude und Wohnungen sowie Wohnverhältnisse der Haushalte**

Gemeinde  
Hallschlag

am 9. Mai 2011

Ergebnisse des Zensus 2011



## Inhaltsverzeichnis

|   |    |
|---|----|
| Einführung .....  | 4  |
| Rechtliche Grundlagen .....   | 4  |
| Methode .....   | 4  |
| Systematik von Gebäuden und Wohnungen .....   | 5  |
| Tabellen  |    |
| 1.1 Gebäude mit Wohnraum und Wohnungen in Gebäuden mit Wohnraum<br>nach Baujahr, Gebäudetyp, Zahl der Wohnungen, Eigentumsform und Heizungsart .....        | 6  |
| 1.2 Gebäude mit Wohnraum nach Baujahr und Gebäudeart, Gebäudetyp,<br>Zahl der Wohnungen, Eigentumsform und Heizungsart .....                                | 8  |
| 1.3.1 Gebäude mit Wohnraum nach regionaler Einheit und Baujahr, Gebäudeart,<br>Gebäudetyp, Zahl der Wohnungen, Eigentumsform und Heizungsart .....          | 10 |
| 1.3.2 Gebäude mit Wohnraum nach regionaler Einheit und Baujahr, Gebäudeart,<br>Gebäudetyp, Zahl der Wohnungen, Eigentumsform und Heizungsart – in % – ..... | 12 |
| 2.1 Wohnungen in Gebäuden mit Wohnraum nach Art der Nutzung,<br>Fläche der Wohnung, Zahl der Räume und Ausstattung .....                                    | 14 |
| 2.2.1 Wohnungen in Gebäuden mit Wohnraum nach regionaler Einheit und<br>Art der Nutzung, Fläche der Wohnung, Zahl der Räume und Ausstattung .....           | 15 |
| 2.2.2 Wohnungen in Gebäuden mit Wohnraum nach regionaler Einheit und<br>Art der Nutzung, Fläche der Wohnung, Zahl der Räume und Ausstattung – in % – .....  | 16 |
| 3.1 Gebäude- und Wohnungskennzahlen im regionalen Vergleich .....   | 17 |
| 3.2 Weitere Wohnungskennzahlen im regionalen Vergleich .....  | 20 |
| 4.1 Haushalte nach Typ des privaten Haushalts (nach Familien) und Art der Wohnungs-<br>nutzung, Fläche der Wohnung und Zahl der Räume .....                 | 23 |
| 4.2 Haushalte nach Größe des privaten Haushalts und Art der Wohnungsnutzung,<br>Fläche der Wohnung und Zahl der Räume .....                                 | 24 |
| 4.3 Haushalte nach Seniorenstatus des privaten Haushalts und Art der Wohnungsnutzung,<br>Fläche der Wohnung und Zahl der Räume .....                        | 25 |
| Definitionen .....  | 26 |

## Einführung

Der Zensus 2011 ist eine Bevölkerungs-, Gebäude- und Wohnungszählung. Dabei werden – soweit möglich – bereits vorhandene Daten aus Verwaltungsregistern für statistische Zwecke genutzt. Eine Haushaltebefragung auf Stichprobenbasis, eine Vollerhebung aller an Anschriften mit Sonderbereichen lebenden Personen (Wohnheime und Gemeinschaftsunterkünfte) sowie eine postalische Befragung zu Gebäude- und Wohnungsdaten bei den Eigentümerinnen und Eigentümern oder Verwalterinnen und Verwaltern ergänzen und korrigieren die Informationen aus den Registern. Eine traditionelle Volkszählung inklusive einer Gebäude- und Wohnungszählung wurde in den alten Bundesländern letztmalig 1987, in der DDR letztmalig 1981 durchgeführt. Eine Gebäude- und Wohnungszählung fand nach der Wiedervereinigung nur in den neuen Bundesländern im Jahr 1995 statt.

Ziel des Zensus 2011 war zum einen die Ermittlung der amtlichen Einwohnerzahlen zum Stichtag 9. Mai 2011. Zum anderen wurden wichtige Strukturinformationen erhoben, welche eine umfassende Datengrundlage bieten, wie die Menschen in Deutschland leben, wohnen und arbeiten.

Die vorliegende Publikation präsentiert Ergebnisse des Zensus 2011 zu den Themen Gebäude, Wohnungen und Wohnverhältnisse von Haushalten nach Abschluss der Datenaufbereitung.

## Rechtliche Grundlagen

Die rechtlichen Grundlagen des Zensus 2011 bilden

- die Verordnung Europäische Gemeinschaft (EG) Nummer 763/2008 des Europäischen Parlaments und des Rates vom 9. Juli 2008 über Volks- und Wohnungszählungen,
- das Zensusvorbereitungsgesetz (ZensVorbG 2011),
- das Zensusgesetz 2011 (ZensG 2011),
- die Stichprobenverordnung Zensusgesetz 2011 (StichprobenV),
- sowie die jeweiligen landesrechtlichen Regelungen zur Ausführung des ZensG 2011.

Nach § 1 Abs. 1 ZensG 2011 führten die Statistischen Ämter des Bundes und der Länder eine Bevölkerungs-, Gebäude- und Wohnungszählung (Zensus) mit Stand zum 9. Mai 2011 (Berichtszeitpunkt) als Bundesstatistik durch.

Gemäß § 1 Abs. 3 ZensG 2011 dient der Zensus unter anderem der Gewinnung von Grunddaten für das Gesamtsystem der amtlichen Statistik sowie von Strukturdaten über die Bevölkerung als Datengrundlage für vielfältige politische Entscheidungen.

Die nachstehend veröffentlichten Ergebnisse wurden auf Basis folgender Erhebungen und statistischer Verfahren ermittelt:

- Daten aus der Gebäude- und Wohnungszählung (§ 6 ZensG 2011),
- Daten aus der Zusammenführung der Datensätze und Haushaltegenerierung (§ 9 Abs. 3 ZensG 2011).

## Methode

Da es in Deutschland zu Gebäude- und Wohnungsdaten keine flächendeckenden Register gibt, wurden die Angaben zu Gebäuden und Wohnungen durch eine postalische Befragung der Eigentümerinnen und Eigentümer oder Verwalterinnen und Verwalter von Gebäuden und Wohnungen sowie bewohnten Unterkünften gewonnen. Die zum Stichtag 9. Mai 2011 als Vollerhebung durchgeführte Gebäude- und Wohnungszählung liefert Informationen zu Gebäuden mit Wohnraum sowie zu den darin befindlichen Wohnungen. Zu rein gewerblich genutzten Objekten werden keine Informationen angeboten.



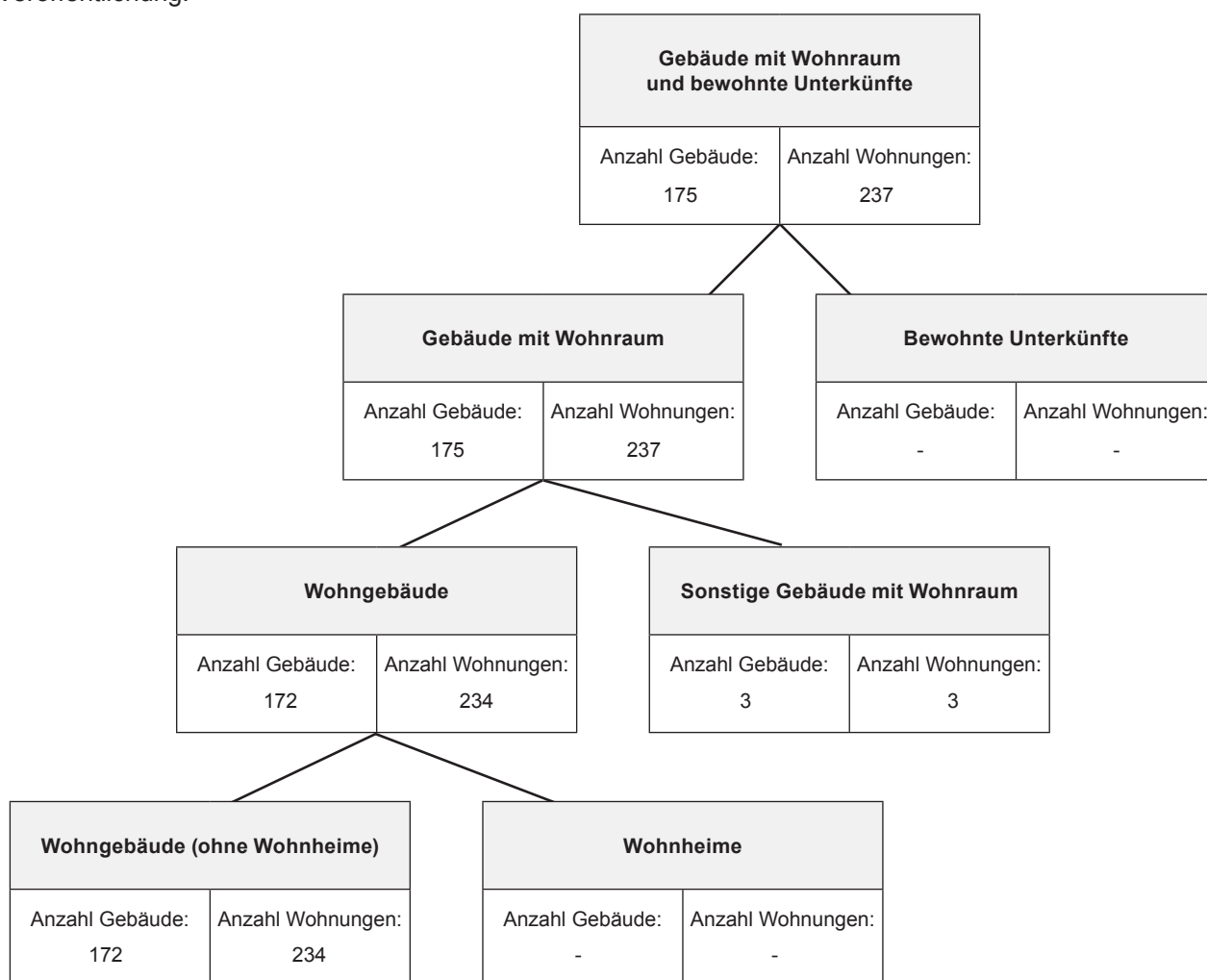
Durch das statistische Verfahren der Haushaltegenerierung stehen nicht nur die gesammelten Informationen zu Bevölkerung, Gebäuden und Wohnungen zur Verfügung, sondern zusätzlich auch Angaben zu Haushalts- und Familienstrukturen. Dabei wurden anschriftenweise Personen zu Haushalten zusammengefasst und den in der Gebäude- und Wohnungszählung erfassten Wohnungen zugeordnet. Die Haushaltegenerierung bildet daher die Wohnhaushalte an einer Anschrift ab. Die Zahl der Haushalte kann von der Zahl der bewohnten Wohnungen abweichen, da ein Haushalt beispielsweise bei Umzügen vorübergehend mehrere Wohnungen nutzen kann.

Bei allen Veröffentlichungen der amtlichen Statistik in Deutschland sind die Einzelangaben der Befragten grundsätzlich geheim zu halten (§ 16 Bundesstatistikgesetz). Bei allen Ergebnisbestandteilen aus Registerauszählungen oder Vollerhebungen des Zensus 2011 erfolgt die Geheimhaltung durch das maschinelle, datenverändernde Verfahren SAFE (Verfahren zur **s**icheren **A**nonymisierung für **E**inzeldaten). Dieses Verfahren stellt sicher, dass bereits vor Erstellung einer Ergebnistabelle kein Datensatz vorhanden ist, welcher Rückschlüsse auf Einzelfälle zulässt.

Weiterführende methodische Informationen zum Zensusmodell und zur Geheimhaltung stehen unter [www.zensus2011.de](http://www.zensus2011.de) zur Verfügung.

## Systematik von Gebäuden und Wohnungen

Im Rahmen des Zensus 2011 werden die Gebäude und Wohnungen nach der Art des Gebäudes in hierarchischen Strukturen abgebildet. Nachstehende Abbildung zeigt die Ergebnisse für die regionale Einheit dieser Veröffentlichung.



Die Ergebnisse zur Gebäude- und Wohnungszählung betrachten ausschließlich Gebäude mit Wohnraum. Bewohnte Unterkünfte bleiben daher für die Ergebnistabellen unberücksichtigt.

## 1.1 Gebäude mit Wohnraum und Wohnungen in Gebäuden mit Wohnraum nach Baujahr, Gebäudetyp, Zahl der Wohnungen, Eigentumsform und Heizungsart

|  | Gebäude mit Wohnraum |           | darunter    |           |
|--|----------------------|-----------|-------------|-----------|
|  | Gebäude              | Wohnungen | Wohngebäude |           |
|  |                      |           | Gebäude     | Wohnungen |
|  | Anzahl               | Anzahl    | Anzahl      | Anzahl    |
| <b>Insgesamt</b>                             |                      |           |             |           |
| Insgesamt                                    | 175                  | 237       | 172         | 234       |
| <b>Baujahr</b>                               |                      |           |             |           |
| Vor 1919                                     | 14                   | 14        | 14          | 14        |
| 1919 - 1948                                  | 23                   | 26        | 23          | 26        |
| 1949 - 1978                                  | 71                   | 105       | (68)        | 102       |
| 1979 - 1986                                  | (37)                 | 43        | (37)        | 43        |
| 1987 - 1990                                  | 6                    | 13        | 6           | 13        |
| 1991 - 1995                                  | 9                    | 15        | 9           | 15        |
| 1996 - 2000                                  | 9                    | 12        | 9           | 12        |
| 2001 - 2004                                  | 3                    | 6         | 3           | 6         |
| 2005 - 2008                                  | -                    | -         | -           | -         |
| 2009 und später                              | 3                    | 3         | 3           | 3         |
| <b>Gebäudetyp nach Zahl der Wohnungen</b>    |                      |           |             |           |
| Freistehendes Haus Insgesamt                 | (134)                | 184       | 134         | 184       |
| mit 1 Wohnung                                | 108                  | 108       | 108         | 108       |
| mit 2 Wohnungen                              | (12)                 | (33)      | (12)        | (33)      |
| mit 3 und mehr Wohnungen                     | 14                   | (43)      | 14          | (43)      |
| Doppelhaushälfte Insgesamt                   | 22                   | 25        | 22          | 25        |
| mit 1 Wohnung                                | 16                   | 16        | 16          | 16        |
| mit 2 Wohnungen                              | 6                    | 9         | 6           | 9         |
| mit 3 und mehr Wohnungen                     | -                    | -         | -           | -         |
| Gereihtes Haus Insgesamt                     | 10                   | 16        | 10          | 16        |
| mit 1 Wohnung                                | 10                   | 10        | 10          | 10        |
| mit 2 Wohnungen                              | -                    | -         | -           | -         |
| mit 3 und mehr Wohnungen                     | -                    | 6         | -           | 6         |
| Anderer Gebäudetyp Insgesamt                 | 9                    | 12        | 6           | 9         |
| mit 1 Wohnung                                | 6                    | 6         | 3           | 3         |
| mit 2 Wohnungen                              | 3                    | 3         | 3           | 3         |
| mit 3 und mehr Wohnungen                     | -                    | 3         | -           | 3         |
| <b>Zahl der Wohnungen im Gebäude</b>         |                      |           |             |           |
| 1 Wohnung                                    | 140                  | 140       | 137         | 137       |
| 2 Wohnungen                                  | (21)                 | (45)      | (21)        | (45)      |
| 3 - 6 Wohnungen                              | 14                   | 52        | 14          | 52        |
| 7 - 12 Wohnungen                             | -                    | -         | -           | -         |
| 13 und mehr Wohnungen                        | -                    | -         | -           | -         |
| <b>Eigentumsform des Gebäudes</b>            |                      |           |             |           |
| Gemeinschaft von Wohnungseigentümern/-innen  | 10                   | 22        | 10          | 22        |
| Privatperson/-en                             | 165                  | 215       | 162         | 212       |
| Wohnungsgenossenschaft                       | -                    | -         | -           | -         |
| Kommune oder kommunales Wohnungsunternehmen  | -                    | -         | -           | -         |
| Privatwirtschaftliches Wohnungsunternehmen   | -                    | -         | -           | -         |
| Anderes privatwirtschaftliches Unternehmen   | -                    | -         | -           | -         |
| Bund oder Land                               | -                    | -         | -           | -         |
| Organisation ohne Erwerbszweck (z.B. Kirche) | -                    | -         | -           | -         |

Noch: 1.1 Gebäude mit Wohnraum und Wohnungen in Gebäuden mit Wohnraum nach Baujahr, Gebäudetyp,  
Zahl der Wohnungen, Eigentumsform und Heizungsart

|   | Gebäude mit Wohnraum |           | darunter    |           |
|---|----------------------|-----------|-------------|-----------|
|   |                      |           | Wohngebäude |           |
|   | Gebäude              | Wohnungen | Gebäude     | Wohnungen |
|   | Anzahl               | Anzahl    | Anzahl      | Anzahl    |
| <b>Heizungsart</b>                                  |                      |           |             |           |
| Fernheizung (Fernwärme)                             | -                    | -         | -           | -         |
| Etagenheizung                                       | -                    | -         | -           | -         |
| Blockheizung  | -                    | -         | -           | -         |
| Zentralheizung                                      | (154)                | 210       | (151)       | 207       |
| Einzel-/Mehrraumöfen (auch<br>Nachtspeicherheizung) | (18)                 | (24)      | (18)        | (24)      |
| Keine Heizung im Gebäude oder in den<br>Wohnungen   | 3                    | 3         | 3           | 3         |

Bei den ausgewiesenen Wohnungszahlen sind gewerblich genutzte Wohnungen nicht, Diplomatenwohnungen/Wohnungen ausländischer Streitkräfte nur in der „Insgesamt-Zeile“ berücksichtigt.

Die ausgewiesenen Zahlen zu „Gebäudetyp nach Zahl der Wohnungen“ und „Zahl der Wohnungen im Gebäude“ können Abweichungen zwischen der Anzahl der Gebäude und der entsprechenden Zahl der Wohnungen in diesen Gebäuden aufweisen. Dies ist auf das beim Zensus 2011 eingesetzte Geheimhaltungsverfahren zurückzuführen sowie auf die in den Wohnungsauswertungen nicht berücksichtigten Diplomatenwohnungen/Wohnungen ausländischer Streitkräfte bzw. gewerblich genutzten Wohnungen.

## 1.2 Gebäude mit Wohnraum nach Baujahr und Gebäudeart, Gebäudetyp, Zahl der Wohnungen, Eigentumsform und Heizungsart

|  | Insgesamt | Baujahr (Jahrzwanzigste) |             |             |                 |
|--|-----------|--------------------------|-------------|-------------|-----------------|
|  |           | Vor 1950                 | 1950 - 1969 | 1970 - 1989 | 1990 und später |
|  | Anzahl    | Anzahl                   | Anzahl      | Anzahl      | Anzahl          |
| <b>Insgesamt</b>                             |           |                          |             |             |                 |
| Insgesamt                                    | 175       | 37                       | 51          | 63          | 24              |
| <b>Art des Gebäudes</b>                      |           |                          |             |             |                 |
| Gebäude mit Wohnraum                         | 175       | 37                       | 51          | 63          | 24              |
| Wohngebäude                                  | 172       | 37                       | 48          | 63          | 24              |
| Wohngebäude (ohne Wohnheime)                 | 172       | 37                       | 48          | 63          | 24              |
| Wohnheime                                    | -         | -                        | -           | -           | -               |
| Sonstige Gebäude mit Wohnraum                | 3         | -                        | 3           | -           | -               |
| <b>Gebäudetyp nach Zahl der Wohnungen</b>    |           |                          |             |             |                 |
| Freistehendes Haus Insgesamt                 | (134)     | 30                       | 42          | (41)        | 21              |
| mit 1 Wohnung                                | 108       | 23                       | 30          | 37          | 18              |
| mit 2 Wohnungen                              | (12)      | 3                        | 6           | -           | 3               |
| mit 3 und mehr Wohnungen                     | 14        | 4                        | 6           | 4           | -               |
| Doppelhaushälfte Insgesamt                   | 22        | 3                        | 3           | 13          | 3               |
| mit 1 Wohnung                                | 16        | 3                        | -           | 10          | 3               |
| mit 2 Wohnungen                              | 6         | -                        | 3           | 3           | -               |
| mit 3 und mehr Wohnungen                     | -         | -                        | -           | -           | -               |
| Gereihtes Haus Insgesamt                     | 10        | 4                        | -           | 6           | -               |
| mit 1 Wohnung                                | 10        | 4                        | -           | 6           | -               |
| mit 2 Wohnungen                              | -         | -                        | -           | -           | -               |
| mit 3 und mehr Wohnungen                     | -         | -                        | -           | -           | -               |
| Anderer Gebäudetyp Insgesamt                 | 9         | -                        | 6           | 3           | -               |
| mit 1 Wohnung                                | 6         | -                        | 6           | -           | -               |
| mit 2 Wohnungen                              | 3         | -                        | -           | 3           | -               |
| mit 3 und mehr Wohnungen                     | -         | -                        | -           | -           | -               |
| <b>Zahl der Wohnungen im Gebäude</b>         |           |                          |             |             |                 |
| 1 Wohnung                                    | 140       | (30)                     | 36          | (53)        | 21              |
| 2 Wohnungen                                  | (21)      | 3                        | 9           | 6           | 3               |
| 3 - 6 Wohnungen                              | 14        | 4                        | 6           | 4           | -               |
| 7 - 12 Wohnungen                             | -         | -                        | -           | -           | -               |
| 13 und mehr Wohnungen                        | -         | -                        | -           | -           | -               |
| <b>Eigentumsform des Gebäudes</b>            |           |                          |             |             |                 |
| Gemeinschaft von Wohnungseigentümern/-innen  | 10        | -                        | 6           | 4           | -               |
| Privatperson/-en                             | 165       | 37                       | 45          | 59          | 24              |
| Wohnungsgenossenschaft                       | -         | -                        | -           | -           | -               |
| Kommune oder kommunales Wohnungsunternehmen  | -         | -                        | -           | -           | -               |
| Privatwirtschaftliches Wohnungsunternehmen   | -         | -                        | -           | -           | -               |
| Anderes privatwirtschaftliches Unternehmen   | -         | -                        | -           | -           | -               |
| Bund oder Land                               | -         | -                        | -           | -           | -               |
| Organisation ohne Erwerbszweck (z.B. Kirche) | -         | -                        | -           | -           | -               |

Noch: 1.2 Gebäude mit Wohnraum nach Baujahr und Gebäudeart, Gebäudetyp, Zahl der Wohnungen,  
Eigentumsform und Heizungsart

|   | Insgesamt | Baujahr (Jahrzwanzigste) |             |             |                 |
|---|-----------|--------------------------|-------------|-------------|-----------------|
|   |           | Vor 1950                 | 1950 - 1969 | 1970 - 1989 | 1990 und später |
|   | Anzahl    | Anzahl                   | Anzahl      | Anzahl      | Anzahl          |
| <b>Heizungsart</b>                                  |           |                          |             |             |                 |
| Fernheizung (Fernwärme)                             | -         | -                        | -           | -           | -               |
| Etagenheizung                                       | -         | -                        | -           | -           | -               |
| Blockheizung  | -         | -                        | -           | -           | -               |
| Zentralheizung                                      | (154)     | 26                       | (45)        | (59)        | 24              |
| Einzel-/Mehrraumöfen (auch<br>Nachtspeicherheizung) | (18)      | 8                        | (6)         | 4           | -               |
| Keine Heizung im Gebäude oder in<br>den Wohnungen   | 3         | 3                        | -           | -           | -               |

## 1.3.1 Gebäude mit Wohnraum nach regionaler Einheit und Baujahr, Gebäudeart, Gebäudetyp, Zahl der Wohnungen, Eigentumsform und Heizungsart

|   | Gebäude    |                             |                       |                 |             |
|---|------------|-----------------------------|-----------------------|-----------------|-------------|
|   | Hallschlag | Verbandsgemeinde Obere Kyll | Landkreis Vulkaneifel | Rheinland-Pfalz | Deutschland |
|   | Anzahl     | Anzahl                      | Anzahl                | Anzahl          | Anzahl      |
| <b>Insgesamt</b>                          |            |                             |                       |                 |             |
| Insgesamt                                 | 175        | 3 610                       | 23 720                | 1 183 475       | 18 922 618  |
| <b>Baujahr</b>                            |            |                             |                       |                 |             |
| Vor 1919                                  | 14         | 529                         | 3 744                 | 181 833         | 2 655 042   |
| 1919 - 1948                               | 23         | 355                         | 2 215                 | 123 453         | 2 307 543   |
| 1949 - 1978                               | 71         | 1 466                       | 9 290                 | 462 714         | 7 188 157   |
| 1979 - 1986                               | (37)       | 428                         | 2 600                 | 120 331         | 1 828 250   |
| 1987 - 1990                               | 6          | (150)                       | 817                   | 47 821          | 736 588     |
| 1991 - 1995                               | 9          | (184)                       | 1 365                 | 69 320          | 1 153 484   |
| 1996 - 2000                               | 9          | 240                         | 1 782                 | 79 166          | 1 434 704   |
| 2001 - 2004                               | 3          | (129)                       | 982                   | 47 349          | 790 074     |
| 2005 - 2008                               | -          | 101                         | 669                   | 36 981          | 594 658     |
| 2009 und später                           | 3          | (28)                        | 256                   | 14 507          | 234 118     |
| <b>Art des Gebäudes</b>                   |            |                             |                       |                 |             |
| Gebäude mit Wohnraum                      | 175        | 3 610                       | 23 720                | 1 183 475       | 18 922 618  |
| Wohngebäude                               | 172        | 3 481                       | 22 800                | 1 140 000       | 18 259 360  |
| Wohngebäude (ohne Wohnheime)              | 172        | 3 478                       | 22 794                | 1 139 024       | 18 239 634  |
| Wohnheime                                 | -          | 3                           | 6                     | 976             | 19 726      |
| Sonstige Gebäude mit Wohnraum             | 3          | (129)                       | 920                   | 43 475          | 663 258     |
| <b>Gebäudetyp nach Zahl der Wohnungen</b> |            |                             |                       |                 |             |
| Freistehendes Haus Insgesamt              | (134)      | 2 949                       | 18 981                | 813 645         | 11 670 098  |
| mit 1 Wohnung                             | 108        | 2 381                       | 14 970                | 597 607         | 7 865 099   |
| mit 2 Wohnungen                           | (12)       | 407                         | 2 930                 | 143 967         | 2 363 400   |
| mit 3 und mehr Wohnungen                  | 14         | 161                         | 1 081                 | 72 071          | 1 441 599   |
| Doppelhaushälfte Insgesamt                | 22         | 301                         | 1 714                 | 131 807         | 2 767 712   |
| mit 1 Wohnung                             | 16         | 232                         | 1 270                 | 93 446          | 1 961 269   |
| mit 2 Wohnungen                           | 6          | 60                          | 301                   | 21 364          | 424 662     |
| mit 3 und mehr Wohnungen                  | -          | 9                           | 143                   | 16 997          | 381 781     |
| Gereihtes Haus Insgesamt                  | 10         | 211                         | 1 896                 | 187 370         | 3 714 711   |
| mit 1 Wohnung                             | 10         | (167)                       | 1 400                 | 119 829         | 2 093 366   |
| mit 2 Wohnungen                           | -          | 24                          | 270                   | 22 255          | 311 332     |
| mit 3 und mehr Wohnungen                  | -          | 20                          | 226                   | 45 286          | 1 310 013   |
| Anderer Gebäudetyp Insgesamt              | 9          | (149)                       | 1 129                 | 50 653          | 770 097     |
| mit 1 Wohnung                             | 6          | (109)                       | 857                   | 33 076          | 419 909     |
| mit 2 Wohnungen                           | 3          | (27)                        | (175)                 | 7 730           | 130 258     |
| mit 3 und mehr Wohnungen                  | -          | 13                          | 97                    | 9 847           | 219 930     |
| <b>Zahl der Wohnungen im Gebäude</b>      |            |                             |                       |                 |             |
| 1 Wohnung                                 | 140        | 2 889                       | 18 497                | 843 958         | 12 339 643  |
| 2 Wohnungen                               | (21)       | 518                         | 3 676                 | 195 316         | 3 229 652   |
| 3 - 6 Wohnungen                           | 14         | 200                         | 1 418                 | 114 928         | 2 251 854   |
| 7 - 12 Wohnungen                          | -          | 3                           | 97                    | 23 254          | 882 631     |
| 13 und mehr Wohnungen                     | -          | -                           | (32)                  | 6 019           | 218 838     |

Noch: 1.3.1 Gebäude mit Wohnraum nach regionaler Einheit und Baujahr, Gebäudeart, Gebäudetyp, Zahl der Wohnungen, Eigentumsform und Heizungsart

|  | Gebäude    |                             |                       |                 |             |
|--|------------|-----------------------------|-----------------------|-----------------|-------------|
|  | Hallschlag | Verbandsgemeinde Obere Kyll | Landkreis Vulkaneifel | Rheinland-Pfalz | Deutschland |
|  | Anzahl     | Anzahl                      | Anzahl                | Anzahl          | Anzahl      |
| <b>Eigentumsform des Gebäudes</b>                |            |                             |                       |                 |             |
| Gemeinschaft von Wohnungseigentümern/-innen      | 10         | 164                         | 1 132                 | 88 519          | 1 767 017   |
| Privatperson/-en                                 | 165        | 3 421                       | 22 381                | 1 060 228       | 15 968 275  |
| Wohnungsgenossenschaft                           | -          | -                           | -                     | 3 425           | 288 767     |
| Kommune oder kommunales Wohnungsunternehmen      | -          | 9                           | 48                    | 12 683          | 332 089     |
| Privatwirtschaftliches Wohnungsunternehmen       | -          | -                           | 47                    | 8 438           | 316 086     |
| Anderes privatwirtschaftliches Unternehmen       | -          | 10                          | 59                    | 4 760           | 131 832     |
| Bund oder Land                                   | -          | -                           | 3                     | 1 109           | 44 215      |
| Organisation ohne Erwerbszweck (z.B. Kirche)     | -          | 6                           | 50                    | 4 313           | 74 337      |
| <b>Heizungsart</b>                               |            |                             |                       |                 |             |
| Fernheizung (Fernwärme)                          | -          | 75                          | 317                   | 28 315          | 1 020 473   |
| Etagenheizung                                    | -          | 93                          | 447                   | 69 769          | 1 218 091   |
| Blockheizung                                     | -          | (16)                        | (89)                  | 5 500           | 186 429     |
| Zentralheizung                                   | (154)      | 2 814                       | 18 994                | 964 750         | 14 951 706  |
| Einzel-/Mehrraumöfen (auch Nachtspeicherheizung) | (18)       | 562                         | 3 512                 | 103 185         | 1 435 746   |
| Keine Heizung im Gebäude oder in den Wohnungen   | 3          | (50)                        | 361                   | 11 956          | 110 173     |

## 1.3.2 Gebäude mit Wohnraum nach regionaler Einheit und Baujahr, Gebäudeart, Gebäudetyp, Zahl der Wohnungen, Eigentumsform und Heizungsart -in %-

|   | Gebäude    |                             |                       |                 |             |
|---|------------|-----------------------------|-----------------------|-----------------|-------------|
|   | Hallschlag | Verbandsgemeinde Obere Kyll | Landkreis Vulkaneifel | Rheinland-Pfalz | Deutschland |
|   | %          | %                           | %                     | %               | %           |
| <b>Baujahr</b>                            |            |                             |                       |                 |             |
| Vor 1919                                  | 8,0        | 14,7                        | 15,8                  | 15,4            | 14,0        |
| 1919 - 1948                               | 13,1       | 9,8                         | 9,3                   | 10,4            | 12,2        |
| 1949 - 1978                               | 40,6       | 40,6                        | 39,2                  | 39,1            | 38,0        |
| 1979 - 1986                               | (21,1)     | 11,9                        | 11,0                  | 10,2            | 9,7         |
| 1987 - 1990                               | 3,4        | (4,2)                       | 3,4                   | 4,0             | 3,9         |
| 1991 - 1995                               | 5,1        | (5,1)                       | 5,8                   | 5,9             | 6,1         |
| 1996 - 2000                               | 5,1        | 6,6                         | 7,5                   | 6,7             | 7,6         |
| 2001 - 2004                               | 1,7        | (3,6)                       | 4,1                   | 4,0             | 4,2         |
| 2005 - 2008                               | -          | 2,8                         | 2,8                   | 3,1             | 3,1         |
| 2009 und später                           | 1,7        | (0,8)                       | 1,1                   | 1,2             | 1,2         |
| <b>Art des Gebäudes</b>                   |            |                             |                       |                 |             |
| Gebäude mit Wohnraum                      | 100,0      | 100,0                       | 100,0                 | 100,0           | 100,0       |
| Wohngebäude                               | 98,3       | 96,4                        | 96,1                  | 96,3            | 96,5        |
| Wohngebäude (ohne Wohnheime)              | 98,3       | 96,3                        | 96,1                  | 96,2            | 96,4        |
| Wohnheime                                 | -          | 0,1                         | 0,0                   | 0,1             | 0,1         |
| Sonstige Gebäude mit Wohnraum             | 1,7        | (3,6)                       | 3,9                   | 3,7             | 3,5         |
| <b>Gebäudetyp nach Zahl der Wohnungen</b> |            |                             |                       |                 |             |
| Freistehendes Haus Insgesamt              | (76,6)     | 81,7                        | 80,0                  | 68,8            | 61,7        |
| mit 1 Wohnung                             | 61,7       | 66,0                        | 63,1                  | 50,5            | 41,6        |
| mit 2 Wohnungen                           | (6,9)      | 11,3                        | 12,4                  | 12,2            | 12,5        |
| mit 3 und mehr Wohnungen                  | 8,0        | 4,5                         | 4,6                   | 6,1             | 7,6         |
| Doppelhaushälfte Insgesamt                | 12,6       | 8,3                         | 7,2                   | 11,1            | 14,6        |
| mit 1 Wohnung                             | 9,1        | 6,4                         | 5,4                   | 7,9             | 10,4        |
| mit 2 Wohnungen                           | 3,4        | 1,7                         | 1,3                   | 1,8             | 2,2         |
| mit 3 und mehr Wohnungen                  | -          | 0,2                         | 0,6                   | 1,4             | 2,0         |
| Gereihtes Haus Insgesamt                  | 5,7        | 5,8                         | 8,0                   | 15,8            | 19,6        |
| mit 1 Wohnung                             | 5,7        | (4,6)                       | 5,9                   | 10,1            | 11,1        |
| mit 2 Wohnungen                           | -          | 0,7                         | 1,1                   | 1,9             | 1,6         |
| mit 3 und mehr Wohnungen                  | -          | 0,6                         | 1,0                   | 3,8             | 6,9         |
| Anderer Gebäudetyp Insgesamt              | 5,1        | (4,1)                       | 4,8                   | 4,3             | 4,1         |
| mit 1 Wohnung                             | 3,4        | (3,0)                       | 3,6                   | 2,8             | 2,2         |
| mit 2 Wohnungen                           | 1,7        | (0,7)                       | (0,7)                 | 0,7             | 0,7         |
| mit 3 und mehr Wohnungen                  | -          | 0,4                         | 0,4                   | 0,8             | 1,2         |
| <b>Zahl der Wohnungen im Gebäude</b>      |            |                             |                       |                 |             |
| 1 Wohnung                                 | 80,0       | 80,0                        | 78,0                  | 71,3            | 65,2        |
| 2 Wohnungen                               | (12,0)     | 14,3                        | 15,5                  | 16,5            | 17,1        |
| 3 - 6 Wohnungen                           | 8,0        | 5,5                         | 6,0                   | 9,7             | 11,9        |
| 7 - 12 Wohnungen                          | -          | 0,1                         | 0,4                   | 2,0             | 4,7         |
| 13 und mehr Wohnungen                     | -          | -                           | (0,1)                 | 0,5             | 1,2         |



Noch: 1.3.2 Gebäude mit Wohnraum nach regionaler Einheit und Baujahr, Gebäudeart, Gebäudetyp, Zahl der Wohnungen, Eigentumsform und Heizungsart -in %-

|  | Gebäude    |                             |                       |                 |             |
|--|------------|-----------------------------|-----------------------|-----------------|-------------|
|  | Hallschlag | Verbandsgemeinde Obere Kyll | Landkreis Vulkaneifel | Rheinland-Pfalz | Deutschland |
|  | %          | %                           | %                     | %               | %           |
| <b>Eigentumsform des Gebäudes</b>                |            |                             |                       |                 |             |
| Gemeinschaft von Wohnungseigentümern/-innen      | 5,7        | 4,5                         | 4,8                   | 7,5             | 9,3         |
| Privatperson/-en                                 | 94,3       | 94,8                        | 94,4                  | 89,6            | 84,4        |
| Wohnungsgenossenschaft                           | -          | -                           | -                     | 0,3             | 1,5         |
| Kommune oder kommunales Wohnungsunternehmen      | -          | 0,2                         | 0,2                   | 1,1             | 1,8         |
| Privatwirtschaftliches Wohnungsunternehmen       | -          | -                           | 0,2                   | 0,7             | 1,7         |
| Anderes privatwirtschaftliches Unternehmen       | -          | 0,3                         | 0,2                   | 0,4             | 0,7         |
| Bund oder Land                                   | -          | -                           | 0,0                   | 0,1             | 0,2         |
| Organisation ohne Erwerbszweck (z.B. Kirche)     | -          | 0,2                         | 0,2                   | 0,4             | 0,4         |
| <b>Heizungsart</b>                               |            |                             |                       |                 |             |
| Fernheizung (Fernwärme)                          | -          | 2,1                         | 1,3                   | 2,4             | 5,4         |
| Etagenheizung                                    | -          | 2,6                         | 1,9                   | 5,9             | 6,4         |
| Blockheizung                                     | -          | (0,4)                       | (0,4)                 | 0,5             | 1,0         |
| Zentralheizung                                   | (88,0)     | 78,0                        | 80,1                  | 81,5            | 79,0        |
| Einzel-/Mehrraumöfen (auch Nachtspeicherheizung) | (10,3)     | 15,6                        | 14,8                  | 8,7             | 7,6         |
| Keine Heizung im Gebäude oder in den Wohnungen   | 1,7        | (1,4)                       | 1,5                   | 1,0             | 0,6         |

Die relativen Ergebnisse beziehen sich auf die Gesamtzahl der Gebäude der jeweiligen regionalen Einheit je betrachtetem Gebäudemerkmal.

Die relativen Werte wurden durch Division von Ergebnissen nach Durchführung der Geheimhaltung errechnet.

## 2.1 Wohnungen in Gebäuden mit Wohnraum nach Art der Nutzung, Fläche der Wohnung, Zahl der Räume und Ausstattung

|  | Wohnungen in Gebäuden mit Wohnraum | davon                     |   |                         |  |
|--|------------------------------------|---------------------------|---|-------------------------|--|
|  |                                    | Wohnungen in Wohngebäuden | davon                                       |                         | Wohnungen in Sonstigen Gebäuden mit Wohnraum |
|  |                                    |                           | Wohnungen in Wohngebäuden (keine Wohnheime) | Wohnungen in Wohnheimen |  |
|  | Anzahl                             | Anzahl                    | Anzahl                                      | Anzahl                  | Anzahl                                       |
| <b>Insgesamt</b>                               |                                    |                           |   |                         |  |
| Insgesamt                                      | 237                                | 234                       | 234   | -                       | 3  |
| <b>Art der Wohnungsnutzung</b>                 |                                    |                           |   |                         |  |
| Von Eigentümer/-in bewohnt                     | 140                                | 137                       | 137   | -                       | 3  |
| Zu Wohnzwecken vermietet (auch mietfrei)       | (70)                               | 70                        | 70  | -                       | -  |
| Ferien- und Freizeitwohnung                    | 8                                  | 8                         | 8   | -                       | -  |
| Leer stehend                                   | 19                                 | 19                        | 19  | -                       | -  |
| <b>Fläche der Wohnung in m²</b>                |                                    |                           |   |                         |  |
| Unter 40                                       | 3                                  | 3                         | 3   | -                       | -  |
| 40 - 59  | (30)                               | (30)                      | (30)  | -                       | -  |
| 60 - 79  | 31                                 | 31                        | 31  | -                       | -  |
| 80 - 99  | (32)                               | (32)                      | (32)  | -                       | -  |
| 100 - 119                                      | (57)                               | (57)                      | (57)  | -                       | -  |
| 120 - 139                                      | 31                                 | 31                        | 31  | -                       | -  |
| 140 - 159                                      | 16                                 | 16                        | 16  | -                       | -  |
| 160 - 179                                      | 3                                  | 3                         | 3   | -                       | -  |
| 180 - 199                                      | 18                                 | 18                        | 18  | -                       | -  |
| 200 und mehr                                   | 16                                 | 13                        | 13  | -                       | 3  |
| <b>Zahl der Räume</b>                          |                                    |                           |   |                         |  |
| 1 Raum   | 3                                  | 3                         | 3   | -                       | -  |
| 2 Räume  | 7                                  | 7                         | 7   | -                       | -  |
| 3 Räume  | (37)                               | (37)                      | (37)  | -                       | -  |
| 4 Räume  | (39)                               | (39)                      | (39)  | -                       | -  |
| 5 Räume  | (47)                               | (47)                      | (47)  | -                       | -  |
| 6 Räume  | 41                                 | 41                        | 41  | -                       | -  |
| 7 und mehr Räume                               | (63)                               | (60)                      | (60)  | -                       | 3  |
| <b>Ausstattung der Wohnung</b>                 |                                    |                           |   |                         |  |
| Badewanne/Dusche und WC vorhanden              | 234                                | 231                       | 231   | -                       | 3  |
| Badewanne/Dusche und WC nicht vorhanden        | 3                                  | 3                         | 3   | -                       | -  |
| Badewanne/Dusche vorhanden, WC nicht vorhanden | -                                  | -                         | -   | -                       | -  |
| Badewanne/Dusche nicht vorhanden, WC vorhanden | -                                  | -                         | -   | -                       | -  |

Bei den ausgewiesenen Wohnungszahlen sind gewerblich genutzte Wohnungen nicht, Diplomatenwohnungen/Wohnungen ausländischer Streitkräfte nur in der „Insgesamt-Zeile“ berücksichtigt.

## 2.2.1 Wohnungen in Gebäuden mit Wohnraum nach regionaler Einheit und Art der Nutzung, Fläche der Wohnung, Zahl der Räume und Ausstattung

|  | Wohnungen  |                             |                       |                 |             |
|--|------------|-----------------------------|-----------------------|-----------------|-------------|
|  | Hallschlag | Verbandsgemeinde Obere Kyll | Landkreis Vulkaneifel | Rheinland-Pfalz | Deutschland |
|  | Anzahl     | Anzahl                      | Anzahl                | Anzahl          | Anzahl      |
| <b>Insgesamt</b>                               |            |                             |                       |                 |             |
| Insgesamt                                      | 237        | 4 653                       | 31 880                | 2 010 559       | 40 563 320  |
| <b>Art der Wohnungsnutzung</b>                 |            |                             |                       |                 |             |
| Von Eigentümer/-in bewohnt                     | 140        | 2 836                       | 19 431                | 1 056 986       | 17 292 029  |
| Zu Wohnzwecken vermietet (auch mietfrei)       | (70)       | 1 152                       | 9 426                 | 841 958         | 21 199 913  |
| Ferien- und Freizeitwohnung                    | 8          | 379                         | 1 486                 | 14 906          | 224 529     |
| Leer stehend                                   | 19         | 286                         | 1 533                 | 89 040          | 1 828 846   |
| <b>Fläche der Wohnung in m²</b>                |            |                             |                       |                 |             |
| Unter 40                                       | 3          | (55)                        | 471                   | 79 051          | 2 177 061   |
| 40 - 59  | (30)       | 405                         | 2 492                 | 219 658         | 7 288 734   |
| 60 - 79  | 31         | 716                         | 4 570                 | 368 640         | 9 663 142   |
| 80 - 99  | (32)       | 842                         | 5 625                 | 363 190         | 6 987 435   |
| 100 - 119                                      | (57)       | 711                         | 5 122                 | 281 553         | 4 913 194   |
| 120 - 139                                      | 31         | 789                         | 5 754                 | 282 169         | 4 211 779   |
| 140 - 159                                      | 16         | 486                         | 3 526                 | 181 337         | 2 394 089   |
| 160 - 179                                      | 3          | 238                         | 1 782                 | 86 315          | 1 117 240   |
| 180 - 199                                      | 18         | (166)                       | 953                   | 53 728          | 686 793     |
| 200 und mehr                                   | 16         | (245)                       | 1 581                 | 87 249          | 1 105 850   |
| <b>Zahl der Räume</b>                          |            |                             |                       |                 |             |
| 1 Raum   | 3          | 34                          | 290                   | 56 146          | 1 306 117   |
| 2 Räume  | 7          | 215                         | 1 524                 | 130 279         | 3 735 658   |
| 3 Räume  | (37)       | 642                         | 3 899                 | 335 419         | 8 890 843   |
| 4 Räume  | (39)       | 903                         | 5 534                 | 436 277         | 10 410 969  |
| 5 Räume  | (47)       | 858                         | 5 864                 | 364 352         | 6 855 418   |
| 6 Räume  | 41         | 868                         | 6 002                 | 292 471         | 4 406 792   |
| 7 und mehr Räume                               | (63)       | 1 133                       | 8 763                 | 387 946         | 4 939 520   |
| <b>Ausstattung der Wohnung</b>                 |            |                             |                       |                 |             |
| Badewanne/Dusche und WC vorhanden              | 234        | 4 614                       | 31 595                | 1 970 139       | 39 916 059  |
| Badewanne/Dusche und WC nicht vorhanden        | 3          | 15                          | (99)                  | 6 506           | 308 371     |
| Badewanne/Dusche vorhanden, WC nicht vorhanden | -          | 12                          | (37)                  | 4 165           | 104 585     |
| Badewanne/Dusche nicht vorhanden, WC vorhanden | -          | 12                          | (145)                 | 22 080          | 216 302     |

Bei den ausgewiesenen Wohnungszahlen sind gewerblich genutzte Wohnungen nicht, Diplomatenwohnungen/Wohnungen ausländischer Streitkräfte nur in der „Insgesamt-Zeile“ berücksichtigt.

## 2.2.2 Wohnungen in Gebäuden mit Wohnraum nach regionaler Einheit und Art der Nutzung, Fläche der Wohnung, Zahl der Räume und Ausstattung -in %-

|  | Wohnungen  |                             |                       |                 |             |
|--|------------|-----------------------------|-----------------------|-----------------|-------------|
|  | Hallschlag | Verbandsgemeinde Obere Kyll | Landkreis Vulkaneifel | Rheinland-Pfalz | Deutschland |
|  | %          | %                           | %                     | %               | %           |
| <b>Art der Wohnungsnutzung</b>                 |            |                             |                       |                 |             |
| Von Eigentümer/-in bewohnt                     | 59,1       | 60,9                        | 61,0                  | 52,8            | 42,6        |
| Zu Wohnzwecken vermietet (auch mietfrei)       | (29,5)     | 24,8                        | 29,6                  | 42,0            | 52,3        |
| Ferien- und Freizeitwohnung                    | 3,4        | 8,1                         | 4,7                   | 0,7             | 0,6         |
| Leer stehend                                   | 8,0        | 6,1                         | 4,8                   | 4,4             | 4,5         |
| <b>Fläche der Wohnung in m²</b>                |            |                             |                       |                 |             |
| Unter 40                                       | 1,3        | (1,2)                       | 1,5                   | 3,9             | 5,4         |
| 40 - 59  | (12,7)     | 8,7                         | 7,8                   | 11,0            | 18,0        |
| 60 - 79  | 13,1       | 15,4                        | 14,3                  | 18,4            | 23,8        |
| 80 - 99  | (13,5)     | 18,1                        | 17,6                  | 18,1            | 17,2        |
| 100 - 119                                      | (24,1)     | 15,3                        | 16,1                  | 14,1            | 12,1        |
| 120 - 139                                      | 13,1       | 17,0                        | 18,1                  | 14,1            | 10,4        |
| 140 - 159                                      | 6,8        | 10,4                        | 11,1                  | 9,1             | 5,9         |
| 160 - 179                                      | 1,3        | 5,1                         | 5,6                   | 4,3             | 2,8         |
| 180 - 199                                      | 7,6        | (3,6)                       | 3,0                   | 2,7             | 1,7         |
| 200 und mehr                                   | 6,8        | (5,3)                       | 5,0                   | 4,4             | 2,7         |
| <b>Zahl der Räume</b>                          |            |                             |                       |                 |             |
| 1 Raum   | 1,3        | 0,7                         | 0,9                   | 2,8             | 3,2         |
| 2 Räume  | 3,0        | 4,6                         | 4,8                   | 6,5             | 9,2         |
| 3 Räume  | (15,6)     | 13,8                        | 12,2                  | 16,7            | 21,9        |
| 4 Räume  | (16,5)     | 19,4                        | 17,4                  | 21,8            | 25,7        |
| 5 Räume  | (19,8)     | 18,4                        | 18,4                  | 18,2            | 16,9        |
| 6 Räume  | 17,3       | 18,7                        | 18,8                  | 14,6            | 10,9        |
| 7 und mehr Räume                               | (26,6)     | 24,3                        | 27,5                  | 19,4            | 12,2        |
| <b>Ausstattung der Wohnung</b>                 |            |                             |                       |                 |             |
| Badewanne/Dusche und WC vorhanden              | 98,7       | 99,2                        | 99,1                  | 98,4            | 98,4        |
| Badewanne/Dusche und WC nicht vorhanden        | 1,3        | 0,3                         | (0,3)                 | 0,3             | 0,8         |
| Badewanne/Dusche vorhanden, WC nicht vorhanden | -          | 0,3                         | (0,1)                 | 0,2             | 0,3         |
| Badewanne/Dusche nicht vorhanden, WC vorhanden | -          | 0,3                         | (0,5)                 | 1,1             | 0,5         |

Bei den ausgewiesenen Wohnungszahlen sind gewerblich genutzte Wohnungen, Diplomatenwohnungen/Wohnungen ausländischer Streitkräfte nicht berücksichtigt.

Die relativen Ergebnisse beziehen sich auf die Gesamtzahl der Gebäude der jeweiligen regionalen Einheit je betrachtetem Gebäudemerkmal.

Die relativen Werte wurden durch Division von Ergebnissen nach Durchführung der Geheimhaltung errechnet.

## 3.1 Gebäude- und Wohnungskennzahlen im regionalen Vergleich

| Gebiet                      | Kennzahlen für Gebäude und Wohnungen |  |   |
|-----------------------------|--------------------------------------|--|---|
|                             | Eigentümerquote<br>(Wohnungen)       | Durchschnittliche<br>Wohnungsgröße in m² | Durchschnittliche Anzahl<br>der Wohnungen je<br>Wohngebäude |
|                             | %                                    | m²                                       | Anzahl  |
| Verbandsgemeinde Daun       | 66                                   | 111                                      | 1   |
| Betteldorf                  | .                                    | .  | 1   |
| Bleckhausen                 | .                                    | .  | 1   |
| Brockscheid                 | .                                    | .  | 1   |
| Darscheid                   | .                                    | .  | 1   |
| Daun, Stadt                 | 51                                   | 105                                      | 2   |
| Demerath                    | .                                    | .  | 1   |
| Deudesfeld                  | .                                    | .  | 1   |
| Dockweiler                  | .                                    | .  | 1   |
| Dreis-Brück                 | 77                                   | 119                                      | 1   |
| Ellscheid                   | 78                                   | .  | 1   |
| Gefell                      | .                                    | .  | 1   |
| Gillenfeld                  | 66                                   | .  | 1   |
| Hinterweiler                | .                                    | 126                                      | 1   |
| Hörscheid                   | .                                    | .  | 1   |
| Immerath                    | .                                    | .  | 1   |
| Kirchweiler                 | .                                    | .  | 1   |
| Kradenbach                  | .                                    | .  | 1   |
| Mehren                      | 62                                   | 113                                      | 1   |
| Meisburg                    | .                                    | .  | 1   |
| Mückeln                     | 76                                   | .  | 1   |
| Nerdlen                     | .                                    | .  | 1   |
| Niederstadtfeld             | .                                    | .  | 1   |
| Oberstadtfeld               | .                                    | .  | 1   |
| Sarmersbach                 | .                                    | .  | 1   |
| Saxler                      | .                                    | .  | 1   |
| Schalkenmehren              | .                                    | .  | 1   |
| Schutz                      | .                                    | .  | 1   |
| Schönbach                   | .                                    | .  | 1   |
| Steineberg                  | .                                    | .  | 1   |
| Steiningen                  | .                                    | .  | 1   |
| Strohn                      | .                                    | .  | 1   |
| Strotzbüsch                 | .                                    | 110                                      | 1   |
| Udler                       | .                                    | .  | 1   |
| Utzerath                    | 86                                   | .  | 1   |
| Wallenborn                  | .                                    | .  | 1   |
| Weidenbach                  | .                                    | .  | 1   |
| Winkel (Eifel)              | .                                    | .  | 1   |
| Üdersdorf                   | 74                                   | .  | 1   |
| Verbandsgemeinde Gerolstein | 67                                   | 110                                      | 1   |
| Berlingen                   | .                                    | .  | 1   |
| Birresborn                  | .                                    | .  | 1   |
| Densborn                    | .                                    | 114                                      | 1   |
| Duppach                     | .                                    | .  | 1   |
| Gerolstein, Stadt           | 59                                   | 108                                      | 1   |
| Hohenfels-Essingen          | .                                    | .  | 1   |
| Kalenborn-Scheuern          | .                                    | .  | 1   |
| Kopp                        | .                                    | .  | 1   |
| Mürtenbach                  | .                                    | .  | 1   |
| Neroth                      | .                                    | .  | 1   |
| Pelm                        | .                                    | .  | 1   |

## Noch: 3.1 Gebäude- und Wohnungskennzahlen im regionalen Vergleich

| Gebiet                      | Kennzahlen für Gebäude und Wohnungen |  |   |
|-----------------------------|--------------------------------------|--|---|
|                             | Eigentümerquote<br>(Wohnungen)       | Durchschnittliche<br>Wohnungsgröße in m² | Durchschnittliche Anzahl<br>der Wohnungen je<br>Wohngebäude |
|                             | %                                    | m²                                       | Anzahl  |
| Rockeskyll                  | .                                    | 114                                      | 1   |
| Salm                        | .                                    | .  | 1   |
| Verbandsgemeinde Hillesheim | 70                                   | 115                                      | 1   |
| Basberg                     | .                                    | .  | 1   |
| Berndorf                    | .                                    | .  | 1   |
| Dohm-Lammersdorf            | .                                    | .  | 1   |
| Hillesheim, Stadt           | 57                                   | .  | 2   |
| Kerpen (Eifel)              | .                                    | .  | 1   |
| Nohn                        | .                                    | .  | 1   |
| Oberbettingen               | .                                    | .  | 1   |
| Oberehe-Stroheich           | .                                    | .  | 1   |
| Walsdorf                    | .                                    | .  | 1   |
| Wiesbaum                    | .                                    | .  | 1   |
| Üxheim                      | .                                    | .  | 1   |
| Verbandsgemeinde Kelberg    | 74                                   | .  | 1   |
| Arbach                      | .                                    | .  | 1   |
| Beinhausen                  | .                                    | .  | 1   |
| Bereborn                    | .                                    | .  | 1   |
| Berenbach                   | .                                    | .  | 1   |
| Bodenbach                   | .                                    | 122                                      | 1   |
| Bongard                     | .                                    | 116                                      | 1   |
| Borler                      | .                                    | .  | 1   |
| Boxberg                     | .                                    | .  | 1   |
| Brücktal                    | .                                    | .  | 2   |
| Drees                       | .                                    | .  | 1   |
| Gelenberg                   | 87                                   | 128                                      | 1   |
| Gunderath                   | .                                    | .  | 1   |
| Horperath                   | .                                    | .  | 1   |
| Höchstberg                  | .                                    | .  | 1   |
| Hörschhausen                | .                                    | .  | 1   |
| Kaperich                    | .                                    | .  | 1   |
| Katzwinkel                  | 87                                   | .  | 1   |
| Kelberg                     | 65                                   | 119                                      | 1   |
| Kirsbach                    | .                                    | .  | 1   |
| Kolverath                   | .                                    | .  | 1   |
| Kötterichen                 | .                                    | 114                                      | 1   |
| Lirstal                     | .                                    | 100                                      | 1   |
| Mannebach                   | .                                    | .  | 1   |
| Mosbruch                    | 90                                   | .  | 1   |
| Neichen                     | .                                    | .  | 1   |
| Nitz                        | .                                    | .  | 2   |
| Oberelz                     | .                                    | .  | 1   |
| Reimerath                   | .                                    | .  | 1   |
| Retterath                   | .                                    | .  | 1   |
| Sassen                      | .                                    | .  | 1   |
| Uersfeld                    | .                                    | .  | 1   |
| Ueß                         | .                                    | .  | 1   |
| Welcherath                  | .                                    | .  | 1   |
| Verbandsgemeinde Obere Kyll | 72                                   | 111                                      | 1   |
| Birgel                      | .                                    | .  | 1   |
| Esch                        | .                                    | .  | 1   |
| Feusdorf                    | 80                                   | 120                                      | 1   |

## Noch: 3.1 Gebäude- und Wohnungskennzahlen im regionalen Vergleich

| Gebiet                       | Kennzahlen für Gebäude und Wohnungen |  |   |
|------------------------------|--------------------------------------|--|---|
|                              | Eigentümerquote<br>(Wohnungen)       | Durchschnittliche<br>Wohnungsgröße in m² | Durchschnittliche Anzahl<br>der Wohnungen je<br>Wohngebäude |
|                              | %                                    | m²                                       | Anzahl  |
| Gönnersdorf                  | .                                    | .  | 1   |
| <b>Hallschlag</b>            | .                                    | .  | 1   |
| Jünkerath                    | 62                                   | .  | 1   |
| Kerschenbach                 | .                                    | .  | 1   |
| Lissendorf                   | 67                                   | 99                                       | 1   |
| Ormont                       | .                                    | .  | 1   |
| Reuth                        | .                                    | .  | 2   |
| Scheid                       | 88                                   | .  | 1   |
| Schüller                     | .                                    | .  | 1   |
| Stadtkyll                    | .                                    | .  | 1   |
| Steffeln                     | .                                    | .  | 1   |
| <b>Landkreis Vulkaneifel</b> | 68,6                                 | .  | 1,4   |
| <b>Rheinland-Pfalz</b>       | 57,1                                 | 104,2                                    | 1,7   |
| <b>Deutschland</b>           | 45,9                                 | 91,4                                     | 2,1   |

Die Kennzahlen wurden durch Division von Originalergebnissen vor Geheimhaltung errechnet. Kennzahlwerte, die Rückschlüsse auf diese Originalergebnisse ermöglichen würden, wurden gesperrt.

Weitere Informationen zur jeweiligen Berechnung sind dem Bereich der Definitionen zu entnehmen.

## 3.2 Weitere Wohnungskennzahlen im regionalen Vergleich

| Gebiet                      | Kennzahlen für Wohnungen                  |                             |   |
|-----------------------------|---|-----------------------------|---|
|                             | Anteil des selbst genutzten Wohneigentums | Leerstandsquote (Wohnungen) | Anteil des zu Wohnzwecken vermieteten Wohneigentums (auch mietfrei) |
|                             | %   | %                           | %   |
| Verbandsgemeinde Daun       | 63  | 4                           | 33  |
| Betteldorf                  | .   | .                           | .   |
| Bleckhausen                 | .   | .                           | .   |
| Brockscheid                 | .   | .                           | .   |
| Darscheid                   | .   | .                           | .   |
| Daun, Stadt                 | 49  | 3                           | 48  |
| Demerath                    | .   | 6                           | 17  |
| Deudesfeld                  | .   | .                           | 20  |
| Dockweiler                  | .   | .                           | .   |
| Dreis-Brück                 | .   | 5                           | 21  |
| Ellscheid                   | .   | .                           | .   |
| Gefell                      | .   | -                           | .   |
| Gillenfeld                  | 63  | 5                           | 32  |
| Hinterweiler                | .   | .                           | .   |
| Hörscheid                   | .   | .                           | .   |
| Immerath                    | .   | 5                           | .   |
| Kirchweiler                 | .   | 6                           | .   |
| Kradenbach                  | .   | .                           | .   |
| Mehren                      | 59  | 5                           | 36  |
| Meisburg                    | .   | .                           | .   |
| Mückeln                     | .   | .                           | 24  |
| Nerdlen                     | .   | 4                           | .   |
| Niederstadtfeld             | 76  | .                           | .   |
| Oberstadtfeld               | .   | .                           | .   |
| Sarmersbach                 | .   | .                           | .   |
| Saxler                      | 69  | .                           | .   |
| Schalkenmehren              | .   | .                           | .   |
| Schutz                      | .   | .                           | .   |
| Schönbach                   | .   | .                           | .   |
| Steineberg                  | 79  | .                           | .   |
| Steiningen                  | 69  | .                           | .   |
| Strohn                      | .   | .                           | .   |
| Strotzbüsch                 | 69  | .                           | .   |
| Udler                       | .   | .                           | .   |
| Utzerath                    | .   | .                           | 13  |
| Wallenborn                  | .   | 7                           | .   |
| Weidenbach                  | .   | .                           | .   |
| Winkel (Eifel)              | .   | .                           | .   |
| Üdersdorf                   | 71  | 4                           | 25  |
| Verbandsgemeinde Gerolstein | 64  | 5                           | 31  |
| Berlingen                   | .   | .                           | .   |
| Birresborn                  | .   | 7                           | .   |
| Densborn                    | .   | .                           | .   |
| Duppach                     | .   | 9                           | .   |
| Gerolstein, Stadt           | 57  | 5                           | 39  |
| Hohenfels-Essingen          | .   | 4                           | .   |
| Kalenborn-Scheuern          | .   | .                           | .   |
| Kopp                        | .   | .                           | .   |
| Mürtenbach                  | 68  | .                           | .   |
| Neroth                      | 75  | .                           | .   |
| Pelm                        | 67  | .                           | .   |



## Noch: 3.2 Weitere Wohnungskennzahlen im regionalen Vergleich

| Gebiet                      | Kennzahlen für Wohnungen                  |                             |   |
|-----------------------------|---|-----------------------------|---|
|                             | Anteil des selbst genutzten Wohneigentums | Leerstandsquote (Wohnungen) | Anteil des zu Wohnzwecken vermieteten Wohneigentums (auch mietfrei) |
|                             | %   | %                           | %   |
| Rockeskyll                  | .   | .                           | .   |
| Salm                        | .   | .                           | .   |
| Verbandsgemeinde Hillesheim | 67  | 4                           | 29  |
| Basberg                     | .   | .                           | .   |
| Berndorf                    | 75  | .                           | .   |
| Dohm-Lammersdorf            | .   | .                           | .   |
| Hillesheim, Stadt           | 55  | .                           | 42  |
| Kerpen (Eifel)              | .   | 7                           | .   |
| Nohn                        | .   | .                           | .   |
| Oberbettingen               | .   | 1                           | .   |
| Oberehe-Stroheich           | 82  | .                           | 15  |
| Walsdorf                    | .   | 6                           | .   |
| Wiesbaum                    | .   | .                           | .   |
| Üxheim                      | 74  | .                           | .   |
| Verbandsgemeinde Kelberg    | 71  | 5                           | 24  |
| Arbach                      | .   | .                           | .   |
| Beinhausen                  | .   | -                           | .   |
| Bereborn                    | .   | .                           | .   |
| Berenbach                   | .   | .                           | .   |
| Bodenbach                   | .   | 3                           | .   |
| Bongard                     | 71  | .                           | .   |
| Borler                      | .   | .                           | .   |
| Boxberg                     | .   | .                           | 25  |
| Brücktal                    | .   | .                           | .   |
| Drees                       | .   | .                           | .   |
| Gelenberg                   | .   | .                           | .   |
| Gunderath                   | .   | .                           | .   |
| Horperath                   | .   | .                           | .   |
| Höchstberg                  | .   | .                           | .   |
| Hörschhausen                | .   | .                           | .   |
| Kaperich                    | .   | .                           | .   |
| Katzwinkel                  | .   | .                           | 13  |
| Kelberg                     | 61  | .                           | .   |
| Kirsbach                    | .   | -                           | .   |
| Kolverath                   | .   | .                           | .   |
| Kötterichen                 | .   | .                           | 23  |
| Lirstal                     | .   | .                           | .   |
| Mannebach                   | .   | .                           | .   |
| Mosbruch                    | .   | .                           | .   |
| Neichen                     | .   | .                           | .   |
| Nitz                        | .   | .                           | .   |
| Oberelz                     | .   | .                           | .   |
| Reimerath                   | .   | .                           | .   |
| Retterath                   | 74  | .                           | 21  |
| Sassen                      | .   | .                           | .   |
| Uersfeld                    | .   | .                           | .   |
| Ueß                         | .   | -                           | .   |
| Welcherath                  | .   | .                           | .   |
| Verbandsgemeinde Obere Kyll | 67  | 7                           | 26  |
| Birgel                      | .   | 7                           | .   |
| Esch                        | .   | .                           | .   |

## Noch: 3.2 Weitere Wohnungskennzahlen im regionalen Vergleich

| Gebiet                       | Kennzahlen für Wohnungen                  |                             |   |
|------------------------------|---|-----------------------------|---|
|                              | Anteil des selbst genutzten Wohneigentums | Leerstandsquote (Wohnungen) | Anteil des zu Wohnzwecken vermieteten Wohneigentums (auch mietfrei) |
|                              | %   | %                           | %   |
| Feusdorf                     | .   | .                           | .   |
| Gönnersdorf                  | .   | .                           | .   |
| <b>Hallschlag</b>            | .   | .                           | .   |
| Jünkerath                    | .   | .                           | 35  |
| Kerschenbach                 | 78  | .                           | .   |
| Lissendorf                   | .   | .                           | .   |
| Ormont                       | .   | 4                           | .   |
| Reuth                        | .   | 4                           | .   |
| Scheid                       | .   | .                           | 12  |
| Schüller                     | .   | .                           | .   |
| Stadtkyll                    | .   | .                           | .   |
| Steffeln                     | .   | .                           | .   |
| <b>Landkreis Vulkaneifel</b> | 65,3                                      | 4,9                         | 29,8  |
| <b>Rheinland-Pfalz</b>       | 54,7                                      | 4,3                         | 41  |
| <b>Deutschland</b>           | 43,9                                      | 4,4                         | 51,7  |

Die Kennzahlen wurden durch Division von Originalergebnissen vor Geheimhaltung errechnet. Kennzahlwerte, die Rückschlüsse auf diese Originalergebnisse ermöglichen würden, wurden gesperrt.

Weitere Informationen zur jeweiligen Berechnung sind dem Bereich der Definitionen zu entnehmen.

#### 4.1 Haushalte nach Typ des privaten Haushalts (nach Familien) und Art der Wohnungsnutzung, Fläche der Wohnung und Zahl der Räume

|  | Insgesamt | Typ des privaten Haushalts (nach Familien) |                     |                     |                              |  |
|--|-----------|--|---------------------|---------------------|------------------------------|--|
|  |           | Einpersonenhaushalte<br>(Singlehaushalte)  | Paare ohne Kind(er) | Paare mit Kind(ern) | Alleinerziehende Elternteile | Mehrpersonenhaushalte ohne Kernfamilie |
|  | Anzahl    | Anzahl                                     | Anzahl              | Anzahl              | Anzahl                       | Anzahl                                 |
| <b>Insgesamt</b>                         |           |  |                     |                     |                              |  |
| Insgesamt                                | 207       | 59   | 56                  | 69                  | 23                           | -                                      |
| <b>Art der Wohnungsnutzung</b>           |           |  |                     |                     |                              |  |
| Von Eigentümer/-in bewohnt               | (140)     | 25   | 46                  | 56                  | 13                           | -                                      |
| Zu Wohnzwecken vermietet (auch mietfrei) | 67        | 34   | 10                  | (13)                | 10                           | -                                      |
| <b>Fläche der Wohnung in m²</b>          |           |  |                     |                     |                              |  |
| Unter 40                                 | 3         | 3  | -                   | -                   | -                            | -                                      |
| 40 - 59                                  | 12        | 9  | -                   | 3                   | -                            | -                                      |
| 60 - 79                                  | 25        | 16   | 3                   | 6                   | -                            | -                                      |
| 80 - 99                                  | 32        | 12   | 6                   | 7                   | 7                            | -                                      |
| 100 - 119                                | (54)      | 13   | (26)                | 6                   | 9                            | -                                      |
| 120 - 139                                | 28        | 3  | 9                   | 16                  | -                            | -                                      |
| 140 - 159                                | 16        | -  | 3                   | 9                   | 4                            | -                                      |
| 160 - 179                                | 3         | -  | 3                   | -                   | -                            | -                                      |
| 180 - 199                                | 18        | 3  | 6                   | 6                   | 3                            | -                                      |
| 200 und mehr                             | 16        | -  | -                   | 16                  | -                            | -                                      |
| <b>Zahl der Räume</b>                    |           |  |                     |                     |                              |  |
| 1 Raum                                   | 3         | 3  | -                   | -                   | -                            | -                                      |
| 2 Räume                                  | -         | -  | -                   | -                   | -                            | -                                      |
| 3 Räume                                  | (26)      | 13   | 3                   | 6                   | 4                            | -                                      |
| 4 Räume                                  | (33)      | 21   | 3                   | (3)                 | 6                            | -                                      |
| 5 Räume                                  | (41)      | 9  | 15                  | 14                  | 3                            | -                                      |
| 6 Räume                                  | 41        | 7  | 13                  | 18                  | 3                            | -                                      |
| 7 und mehr Räume                         | 63        | 6  | 22                  | 28                  | 7                            | -                                      |

Nicht ausgewiesen werden unter „Art der Wohnungsnutzung“ Haushalte in Wohnungen, die als Ferien- und Freizeitwohnungen genutzt werden. Bei der Untergliederung nach den anderen Wohnungsmerkmalen sind diese allerdings enthalten.

Bei den ausgewiesenen Haushaltszahlen sind Haushalte in Diplomatenwohnungen/Wohnungen ausländischer Streitkräfte nur in der "Insgesamt-Zeile" berücksichtigt.

#### 4.2 Haushalte nach Größe des privaten Haushalts und Art der Wohnungsnutzung, Fläche der Wohnung und Zahl der Räume

|  | Insgesamt | Größe des privaten Haushalts |            |            |            |            |                     |
|--|-----------|------------------------------|------------|------------|------------|------------|---------------------|
|  |           | 1 Person                     | 2 Personen | 3 Personen | 4 Personen | 5 Personen | 6 und mehr Personen |
|  | Anzahl    | Anzahl                       | Anzahl     | Anzahl     | Anzahl     | Anzahl     | Anzahl              |
| <b>Insgesamt</b>                         |           |                              |            |            |            |            |                     |
| Insgesamt                                | 207       | 59                           | 66         | 42         | 22         | 18         | -                   |
| <b>Art der Wohnungsnutzung</b>           |           |                              |            |            |            |            |                     |
| Von Eigentümer/-in bewohnt               | (140)     | 25                           | (56)       | 25         | 19         | 15         | -                   |
| Zu Wohnzwecken vermietet (auch mietfrei) | 67        | 34                           | 10         | 17         | 3          | 3          | -                   |
| <b>Fläche der Wohnung in m²</b>          |           |                              |            |            |            |            |                     |
| Unter 40                                 | 3         | 3                            | -          | -          | -          | -          | -                   |
| 40 - 59                                  | 12        | 9                            | -          | -          | 3          | -          | -                   |
| 60 - 79                                  | 25        | 16                           | 3          | 6          | -          | -          | -                   |
| 80 - 99                                  | 32        | 12                           | 6          | 14         | -          | -          | -                   |
| 100 - 119                                | (54)      | 13                           | (32)       | 3          | -          | 6          | -                   |
| 120 - 139                                | 28        | 3                            | 6          | 6          | 10         | 3          | -                   |
| 140 - 159                                | 16        | -                            | 7          | 3          | 3          | 3          | -                   |
| 160 - 179                                | 3         | -                            | 3          | -          | -          | -          | -                   |
| 180 - 199                                | 18        | 3                            | 9          | 3          | -          | 3          | -                   |
| 200 und mehr                             | 16        | -                            | -          | 7          | 6          | 3          | -                   |
| <b>Zahl der Räume</b>                    |           |                              |            |            |            |            |                     |
| 1 Raum                                   | 3         | 3                            | -          | -          | -          | -          | -                   |
| 2 Räume                                  | -         | -                            | -          | -          | -          | -          | -                   |
| 3 Räume                                  | (26)      | 13                           | 3          | (10)       | -          | -          | -                   |
| 4 Räume                                  | (33)      | 21                           | 6          | (3)        | 3          | -          | -                   |
| 5 Räume                                  | (41)      | 9                            | (15)       | 7          | 4          | 6          | -                   |
| 6 Räume                                  | 41        | 7                            | 16         | 9          | 3          | 6          | -                   |
| 7 und mehr Räume                         | 63        | 6                            | (26)       | 13         | 12         | 6          | -                   |

Nicht ausgewiesen werden unter „Art der Wohnungsnutzung“ Haushalte in Wohnungen, die als Ferien- und Freizeitwohnungen genutzt werden. Bei der Untergliederung nach den anderen Wohnungsmerkmalen sind diese allerdings enthalten.

Bei den ausgewiesenen Haushaltszahlen sind Haushalte in Diplomatenwohnungen/Wohnungen ausländischer Streitkräfte nur in der "Insgesamt-Zeile" berücksichtigt.

## 4.3 Haushalte nach Seniorenstatus des privaten Haushalts und Art der Wohnungsnutzung, Fläche der Wohnung und Zahl der Räume

|  | Insgesamt | Seniorenstatus eines privaten Haushalts      |  |                                |
|--|-----------|--|--|--------------------------------|
|  |           | Haushalte mit ausschließlich Senioren/-innen | Haushalte mit Senioren/-innen und Jüngeren | Haushalte ohne Senioren/-innen |
|  | Anzahl    | Anzahl                                       | Anzahl                                     | Anzahl                         |
| <b>Insgesamt</b>                         |           |  |  |                                |
| Insgesamt                                | 207       | 43   | 26   | 138                            |
| <b>Art der Wohnungsnutzung</b>           |           |  |  |                                |
| Von Eigentümer/-in bewohnt               | (140)     | (40)   | 19   | 81                             |
| Zu Wohnzwecken vermietet (auch mietfrei) | 67        | 3  | 7  | 57                             |
| <b>Fläche der Wohnung in m²</b>          |           |  |  |                                |
| Unter 40                                 | 3         | -  | -  | 3                              |
| 40 - 59                                  | 12        | 6  | -  | 6                              |
| 60 - 79                                  | 25        | -  | 3  | 22                             |
| 80 - 99                                  | 32        | 6  | 4  | 22                             |
| 100 - 119                                | (54)      | (19)   | 9  | 26                             |
| 120 - 139                                | 28        | 9  | -  | 19                             |
| 140 - 159                                | 16        | -  | -  | 16                             |
| 160 - 179                                | 3         | -  | -  | 3                              |
| 180 - 199                                | 18        | 3  | 3  | 12                             |
| 200 und mehr                             | 16        | -  | 7  | 9                              |
| <b>Zahl der Räume</b>                    |           |  |  |                                |
| 1 Raum                                   | 3         | -  | -  | 3                              |
| 2 Räume                                  | -         | -  | -  | -                              |
| 3 Räume                                  | (26)      | -  | -  | (26)                           |
| 4 Räume                                  | (33)      | 12   | -  | (21)                           |
| 5 Räume                                  | (41)      | 9  | 10   | 22                             |
| 6 Räume                                  | 41        | 10   | 6  | 25                             |
| 7 und mehr Räume                         | 63        | 12   | 10   | 41                             |

Nicht ausgewiesen werden unter „Art der Wohnungsnutzung“ Haushalte in Wohnungen, die als Ferien- und Freizeitwohnungen genutzt werden. Bei der Untergliederung nach den anderen Wohnungsmerkmalen sind diese allerdings enthalten.

Bei den ausgewiesenen Haushaltszahlen sind Haushalte in Diplomatenwohnungen/Wohnungen ausländischer Streitkräfte nur in der "Insgesamt-Zeile" berücksichtigt.

## Definitionen

### Verwendete Symbolik

| Symbol   | Erläuterung  |
|--|--|
| –  | Nichts vorhanden <sup>1)</sup>   |
| 0  | Weniger als die Hälfte von 1 in der letzten besetzten Stelle, jedoch mehr als nichts                                 |
| ( )  | Aussagewert eingeschränkt, da der Zahlenwert durch das Geheimhaltungsverfahren relativ stark verändert wurde         |
| .  | Keine Angabe, da der Zahlenwert geheim zu halten ist oder durch das Geheimhaltungsverfahren zu stark verändert wurde |
| Abweichungen in den Summen durch Runden der Zahlen |  |

| Merkmal   | Definition   |
|---|--|
| Anteil der zu Wohnzwecken vermieteten Wohnungen (auch mietfrei) | Der Anteil der zu Wohnzwecken vermieteten Wohnungen (auch mietfrei) stellt den Anteil der zu Wohnzwecken vermieteten (oder mietfrei überlassenen) Wohnungen an allen bewohnten und leer stehenden Wohnungen dar. Nicht berücksichtigt sind: Ferien- und Freizeitwohnungen, Diplomatenwohnungen/ Wohnungen ausländischer Streitkräfte sowie gewerblich genutzte Wohnungen. Die Berechnung erfolgt für Wohnungen in Wohngebäuden (ohne Wohnheime).   |
| Anteil des selbstgenutzten Wohneigentums                        | Der Anteil des selbstgenutzten Wohneigentums stellt den Anteil der von Eigentümerinnen/ Eigentümern bewohnten Wohnungen an allen bewohnten und leer stehenden Wohnungen dar. Nicht berücksichtigt sind: Ferien- und Freizeitwohnungen, Diplomatenwohnungen/ Wohnungen ausländischer Streitkräfte sowie gewerblich genutzte Wohnungen. Die Berechnung erfolgt für Wohnungen in Wohngebäuden (ohne Wohnheime).   |
| Art der Wohnungsnutzung   | <p>Die Art der Wohnungsnutzung beschreibt, ob und von wem (Mieter/-in oder Eigentümer/-in) die Wohnung zum Stichtag genutzt wird.</p> <p><b>Von Eigentümer/-in bewohnt</b></p> <p>► Wenn mindestens eine/-r der Bewohner/-innen Eigentümer/-in der Wohnung ist.</p> <p><b>Zu Wohnzwecken vermietet (auch mietfrei)</b></p> <p>► Wenn keine/-r der Bewohner/-innen Eigentümer/-in der Wohnung ist, unabhängig davon, ob für die Wohnung Miete gezahlt wird oder diese mietfrei überlassen ist.</p> <p><b>Ferien- und Freizeitwohnung</b></p> <p>► Wohnung, in der Personen lediglich ihre Freizeit verbringen (z. B. am Wochenende, während des Urlaubs, der Ferien usw.). Sie kann von einem privaten Eigentümer/ einer privaten Eigentümerin selbst genutzt oder dauerhaft an eine dritte Person zur Freizeitnutzung vermietet (oder kostenlos überlassen) werden. Ferienwohnungen, die ständig gewerblich-hotelmäßig genutzt werden, gehören nicht dazu.</p> <p><b>Leer stehend</b></p> <p>► Wenn die Wohnung am Stichtag 9. Mai 2011 weder zu Wohnzwecken vermietet (auch mietfrei) ist, noch von dem Eigentümer/ der Eigentümerin selbst genutzt wird und auch keine Ferien- und Freizeitwohnung ist. Wenn die Wohnung wegen Umbau/ Modernisierung – bei Weiterbestehen des Mietverhältnisses – vorübergehend nicht genutzt werden kann, gilt diese Wohnung nicht als leer stehend.</p> <p><b>Diplomaten-/ Streitkräftewohnung</b></p> <p>► Eine Diplomatenwohnung/ Wohnung ausländischer Streitkräfte liegt immer dann vor, wenn mindestens einer der Bewohner oder eine der Bewohnerinnen einer ausländischen diplomatischen Vertretung, den ausländischen Streitkräften o. Ä. angehört, unabhängig davon, ob es sich dabei um Eigentümer/-innen oder Mieter/-innen handelt.</p> |

1) Dies kann ggf. durch das angewendete Geheimhaltungsverfahren bedingt sein.

| Merkmal                 | Definition  |
|-------------------------|---|
| Art des Gebäudes        | <p>Das Merkmal gibt die Art des Gebäudes an. Es wird unter anderem unterschieden zwischen Gebäuden, die überwiegend Wohnraum enthalten und Gebäuden, die überwiegend zu Geschäftszwecken genutzt werden.</p> <p><b>Gebäude mit Wohnraum</b></p> <ul style="list-style-type: none"> <li>► Für längere Dauer errichtete Bauwerke, die entweder vollständig oder teilweise für die Wohnversorgung von Haushalten bestimmt sind. Hierzu zählen auch administrative oder gewerblich genutzte Gebäude, wenn in ihnen mindestens eine zu Wohnzwecken genutzte Wohnung vorhanden ist. Gebäude mit Wohnraum gliedern sich in Wohngebäude und sonstige Gebäude mit Wohnraum.</li> </ul> <p><b>Wohngebäude</b></p> <ul style="list-style-type: none"> <li>► Gebäude, die mindestens zur Hälfte der Gesamtnutzfläche zu Wohnzwecken genutzt werden. Zu den Wohngebäuden gehören auch die Wohnheime (mit eigener Haushaltsführung der Bewohner/-innen).</li> </ul> <p><b>Wohngebäude (ohne Wohnheime)</b></p> <ul style="list-style-type: none"> <li>► Gebäude, die mindestens zur Hälfte der Gesamtnutzfläche zu Wohnzwecken genutzt werden (hier: ohne Wohnheime).</li> </ul> <p><b>Wohnheime (mit eigener Haushaltsführung der Bewohner/-innen)</b></p> <ul style="list-style-type: none"> <li>► Wohnheime sind Wohngebäude, die primär den Wohnbedürfnissen bestimmter Bevölkerungskreise dienen. Wohnheime besitzen Gemeinschaftsräume. Die Bewohner/-innen von Wohnheimen führen einen eigenen Haushalt.</li> </ul> <p><b>Sonstige Gebäude mit Wohnraum</b></p> <ul style="list-style-type: none"> <li>► Gebäude, in denen weniger als die Hälfte der Gesamtnutzfläche für Wohnzwecke genutzt wird, z. B. weil sich im Gebäude überwiegend Läden oder Büros befinden.</li> </ul> <p><b>Bewohnte Unterkünfte</b></p> <ul style="list-style-type: none"> <li>► Bewohnte Unterkünfte sind behelfsmäßige Bauten. Hierzu zählen z. B. Wohnbaracken, Bauwagen, Wohnwagen (z. B. auf Campingplätzen), Gartenlauben, Schrebergartenhütten, Jagdhütten, Weinberghütten, Almhütten, fest verankerte Wohnschiffe und Wohncontainer, sofern diese dauerhaft bewohnt werden.</li> </ul> |
| Auskunftspflichtige     | <p>Im Rahmen der Gebäude- und Wohnungszählung waren alle Eigentümer/-innen, Verwalter/-innen sowie sonstigen Verfügungs- und Nutzungsberechtigten der Gebäude und Wohnungen auskunftspflichtig.</p>   |
| Ausstattung der Wohnung | <p>Das Merkmal bezeichnet die Ausstattung in der Wohnung hinsichtlich Badewanne oder Dusche und WC. Ein WC ist eine Toilette mit Wasserspülung. Mit Badewanne/ Dusche sind eine fest eingebaute Badewanne oder eine fest eingebaute Dusche gemeint; diese verfügen über feste Wasserzu- und -abflussrohre.</p> <p>Es wird unterschieden zwischen:</p> <p><b>Badewanne/ Dusche und WC vorhanden</b><br/> <b>Badewanne/ Dusche und WC nicht vorhanden</b><br/> <b>Badewanne/ Dusche vorhanden, WC nicht vorhanden</b><br/> <b>Badewanne/ Dusche nicht vorhanden, WC vorhanden</b></p>   |
| Baujahr                 | <p>Mit Baujahr ist das Jahr der Bezugsfertigstellung des Gebäudes gemeint. Bei komplett zerstörten und wieder aufgebauten Gebäuden gilt das Jahr des Wiederaufbaus als Baujahr.</p> <p>Es werden folgende Klasseneinteilungen verwendet:</p> <p><b>Jahrzwanzigste</b></p> <ul style="list-style-type: none"> <li>– Vor 1950</li> <li>– 1950 – 1969</li> <li>– 1970 – 1989</li> <li>– 1990 und später</li> </ul> <p><b>Mikrozensusklassen:</b></p> <ul style="list-style-type: none"> <li>– Vor 1919</li> <li>– 1919 – 1948</li> <li>– 1949 – 1978</li> <li>– 1979 – 1986</li> <li>– 1987 – 1990</li> <li>– 1991 – 1995</li> <li>– 1996 – 2000</li> <li>– 2001 – 2004</li> <li>– 2005 – 2008</li> <li>– 2009 und später</li> </ul>   |

| Merkmal   | Definition   |
|---|--|
| Durchschnittliche Anzahl der Wohnungen je Wohngebäude | Die durchschnittliche Anzahl der Wohnungen je Wohngebäude ist das Verhältnis zwischen der Gesamtzahl der Wohnungen und der Gesamtzahl der Wohngebäude (ohne Wohnheime). Die Berechnung erfolgt für Wohnungen in Wohngebäuden (ohne Wohnheime).   |
| Durchschnittliche Wohnungsgröße in m²                 | Die durchschnittliche Wohnungsgröße in m² ist das Verhältnis zwischen der Gesamtfläche in m² und der Gesamtzahl der Wohnungen. Nicht berücksichtigt sind: Diplomatenwohnungen/ Wohnungen ausländischer Streitkräfte sowie gewerblich genutzte Wohnungen. Die Berechnung erfolgt für Wohnungen in Wohngebäuden (ohne Wohnheime).  |
| Eigentümerquote                                       | Die Eigentümerquote stellt den Anteil der von Eigentümerinnen/ Eigentümern bewohnten Wohnungen an allen bewohnten Wohnungen dar. Nicht berücksichtigt sind: Leer stehende Wohnungen, Ferien- und Freizeitwohnungen, Diplomatenwohnungen/ Wohnungen ausländischer Streitkräfte sowie gewerblich genutzte Wohnungen. Die Berechnung erfolgt für Wohnungen in Wohngebäuden (ohne Wohnheime).  |
| Eigentumsform des Gebäudes                            | <p>Das Merkmal bildet ab, wem das Eigentum an dem Gebäude (nicht der einzelnen Wohnung) rechtlich zusteht. Dies können Privatpersonen oder juristische Personen sein.</p> <p><b>Gemeinschaft von Wohnungseigentümern/ -innen</b></p> <p>► Gilt für Gebäude mit Eigentumswohnungen, in denen den Eigentümern/-innen Sondereigentum an einer Wohnung in Verbindung mit dem Miteigentumsanteil am gemeinschaftlichen Eigentum zusteht.</p> <p><b>Privatperson/-en</b></p> <p>► Alle natürlichen Personen. Dies können Einzelpersonen, Paare oder sonstige Gruppen von Personen sein, z. B. Erbengemeinschaften.</p> <p><b>Wohnungsgenossenschaft</b></p> <p>► Alle Wohnungsunternehmen, die die Rechtsform einer Genossenschaft haben.</p> <p><b>Kommune oder Kommunales Wohnungsunternehmen</b></p> <p>► Unternehmen oder Einrichtung, bei denen die Kommune mit mehr als 50 % Nennkapital oder Stimmrecht beteiligt ist.</p> <p><b>Privatwirtschaftliches Wohnungsunternehmen</b></p> <p>► Alle privatrechtlichen Wohnungsunternehmen ohne Genossenschaften.</p> <p><b>Anderes privatwirtschaftliches Unternehmen</b></p> <p>► Alle privatrechtlichen Unternehmen, in deren Eigentum sich Wohnungen befinden, deren primärer Erwerbszweck aber nicht die Wohnungsvermietung ist (z. B. Banken, Versicherungen, Fonds).</p> <p><b>Bund oder Land</b></p> <p>► Unternehmen oder Einrichtung, bei denen der Bund oder das Land mit mehr als 50 % Nennkapital oder Stimmrecht beteiligt ist.</p> <p><b>Organisation ohne Erwerbszweck</b></p> <p>► z. B. Kirche</p> |
| Erhebungseinheiten                                    | Bei der Gebäude- und Wohnungszählung wurden alle Gebäude mit Wohnraum, bewohnte Unterkünfte und Wohnungen erhoben.   |
| Fläche der Wohnung in m²                              | <p>Grundfläche der gesamten Wohnung in m². Zur Wohnung zählen auch außerhalb des eigentlichen Wohnungsabschlusses liegende Räume (z. B. Mansarden) sowie zu Wohnzwecken ausgebauter Keller- und Bodenräume.</p> <p>Zur Ermittlung der Wohnfläche sind anzurechnen:</p> <ul style="list-style-type: none"> <li>– voll: die Grundflächen von Räumen/ Raumteilen mit einer lichten Höhe von mindestens 2 Metern;</li> <li>– zur Hälfte: die Grundflächen von Räumen/ Raumteilen mit einer lichten Höhe von mindestens 1 Meter, aber weniger als 2 Metern; unbeheizbare Wintergärten, Schwimmbäder und ähnliche nach allen Seiten geschlossene Räume;</li> <li>– in der Regel zu einem Viertel, höchstens jedoch zur Hälfte: die Flächen von Balkonen, Loggien, Dachgärten, Terrassen.</li> </ul> <p>Die Fläche wird in 20 m²-Intervallen angegeben.</p>   |



| Merkmal                      | Definition   |
|------------------------------|--|
| Gebäudetyp                   | <p>Das Merkmal gibt die Bauart des Gebäudes an.</p> <p><b>Freistehendes Haus</b></p> <p>► Freistehendes Gebäude, unabhängig davon, ob es sich um ein Ein- oder Mehrfamilienhaus handelt.</p> <p><b>Doppelhaushälfte</b></p> <p>► Gebäude, das mit genau einem anderen Gebäude aneinander gebaut ist, unabhängig davon, ob es sich dabei um Ein- oder Mehrfamilienhäuser handelt.</p> <p><b>Gereihtes Haus</b></p> <p>► Gebäude, das mit mindestens zwei anderen Gebäuden aneinander gebaut ist, unabhängig davon, ob es sich dabei um Ein- oder Mehrfamilienhäuser handelt. Die Gebäude müssen nicht baugleich sein, sie können auch seitlich oder in der Höhe versetzt sein. Reiheneckhäuser zählen auch hierzu.</p> <p><b>Anderer Gebäudetyp</b></p> <p>► Alle Arten von Gebäuden, die nicht freistehendes Haus, Doppel- oder Reihnhaus sind sowie alle Arten von bewohnten Unterkünften.</p>  |
| Größe des privaten Haushalts | <p>Dieses Merkmal gibt die Anzahl der in einem privaten Haushalt lebenden Personen an.</p> <p><b>1 Person</b></p> <p><b>2 Personen</b></p> <p><b>3 Personen</b></p> <p><b>4 Personen</b></p> <p><b>5 Personen</b></p> <p><b>6 und mehr Personen</b></p>  |
| Heizungsart                  | <p>Das Merkmal bezeichnet die überwiegende Heizungsart im Gebäude.</p> <p><b>Fernheizung (Fernwärme)</b></p> <p>► Das Gebäude wird von einem zentralen Fernheizwerk aus mit Wärme versorgt (sog. Fernwärme).</p> <p><b>Etagenheizung</b></p> <p>► Unter einer Etagenheizung versteht man eine zentrale Heizanlage für sämtliche Räume einer abgeschlossenen Wohnung, wobei sich die Heizquelle meist innerhalb dieser Wohnung befindet, z. B. Gastherme.</p> <p><b>Blockheizung</b></p> <p>► Eine Blockheizung liegt vor, wenn ein Häuserblock durch ein zentrales Heizsystem beheizt wird und die Heizquelle sich in bzw. an einem der Gebäude oder in deren unmittelbarer Nähe befindet (sog. Nahwärme).</p> <p><b>Zentralheizung</b></p> <p>► Bei einer Zentralheizung werden sämtliche Wohneinheiten eines Gebäudes von einer zentralen Heizstelle, die sich innerhalb des Gebäudes (in der Regel im Keller) befindet, beheizt.</p> <p><b>Einzel-/ Mehrraumöfen (auch Nachtspeicherheizung)</b></p> <p>► Einzelöfen (z. B. Kohle- oder Nachtspeicheröfen) beheizen jeweils nur einen Raum, in dem sie stehen. In der Regel sind sie fest installiert. Ein Mehrraumofen (z. B. Kachelofen) beheizt gleichzeitig mehrere Räume (auch durch Luftkanäle).</p> <p><b>Keine Heizung im Gebäude oder in den Wohnungen</b></p> |
| Kernfamilie                  | <p>Eine Kernfamilie besteht aus zwei oder mehr Personen, die zu demselben privaten Haushalt gehören und setzt sich zusammen aus der Bezugsperson des privaten Haushalts – das heißt eine nach Alter, Familienstand und Geschlecht festgelegte zentrale Person des privaten Haushalts – und mindestens einer weiteren Person, z. B. der Partnerin/ dem Partner oder einem Kind der Bezugsperson. Dieses Familienkonzept beschränkt die Beziehungen zwischen Vorfahren und Nachfahren auf direkte Beziehungen (ersten Grades), das heißt auf Beziehungen zwischen Eltern und Kindern.</p>  |
| Kind                         | <p>Unter Kind ist ein leiblicher Sohn bzw. ein Stief- oder Adoptivsohn oder eine leibliche Tochter bzw. eine Stief- oder Adoptivtochter (ungeachtet des Alters) zu verstehen, dessen bzw. deren üblicher Aufenthaltsort sich im privaten Haushalt mindestens eines Elternteils befindet und ein Elternteil Bezugsperson und/ oder Partner/-in der Bezugsperson ist.</p>  |
| Leerstandsquote (Wohnungen)  | <p>Die Leerstandsquote (Wohnungen) stellt den Anteil der leer stehenden Wohnungen an allen bewohnten und leer stehenden Wohnungen dar. Nicht berücksichtigt sind: Ferien- und Freizeitwohnungen, Diplomatenwohnungen/ Wohnungen ausländischer Streitkräfte sowie gewerblich genutzte Wohnungen. Die Berechnung erfolgt für Wohnungen in Wohngebäuden (ohne Wohnheime).</p>   |

| Merkmal                                 | Definition   |
|---|--|
| Paar                                    | Der Begriff Paar umfasst Paare in einer Ehe, Paare in einer eingetragenen Lebenspartnerschaft und Paare in einer nichtehelichen Lebensgemeinschaft, die jeweils in einem privaten Haushalt zusammenleben. Ein Ehepaar ist ein gemäß gesetzlichem Familienstand zum Stichtag verheiratetes verschiedengeschlechtliches Paar in einem privaten Haushalt. Eine eingetragene Lebenspartnerschaft ist ein gemäß gesetzlichem Familienstand zum Stichtag rechtlich anerkanntes gleichgeschlechtliches Paar in einem privaten Haushalt. Eine nichteheliche Lebensgemeinschaft ist ein gemischtgeschlechtliches Paar in einem privaten Haushalt, das gemäß gesetzlichem Familienstand zum Stichtag nicht miteinander verheiratet war.  |
| Privater Haushalt                       | Ein privater Haushalt besteht aus mindestens einer Person. Zugrunde gelegt wird das „Konzept des gemeinsamen Wohnens“. Alle Personen, die unabhängig von ihrem Wohnstatus (Haupt-/Nebenwohnsitz) gemeinsam in einer Wohnung leben, gelten als Mitglieder desselben privaten Haushalts, sodass es einen privaten Haushalt pro belegter Wohnung gibt. Personen in Gemeinschafts- und Anstaltsunterkünften sind hier nicht enthalten, sondern nur Personen, die eine eigene Haushaltsführung aufweisen. Eine Person des privaten Haushalts wird als Bezugsperson – das heißt eine nach Alter, Familienstand und Geschlecht festgelegte zentrale Person des privaten Haushalts – bestimmt. Ausgehend von dieser Person werden der Haushaltstyp und die Stellung der weiteren Personen im privaten Haushalt bestimmt.   |
| Regionalschlüssel                       | <p>Der Regionalschlüssel kennzeichnet die hierarchische Struktur aller Verwaltungsebenen. Er wird einheitlich von den Statistischen Ämtern des Bundes und der Länder vergeben.</p> <p>Der Regionalschlüssel gliedert sich wie folgt:</p> <ul style="list-style-type: none"> <li>1. – 2. Stelle = Kennzahl des Bundeslandes</li> <li>3. Stelle = Kennzahl des Regierungsbezirks</li> <li>4. – 5. Stelle = Kennzahl des Kreises bzw. der kreisfreien Stadt</li> <li>6. – 9. Stelle = Verbandsschlüssel (in Brandenburg: Ämterschlüssel)</li> <li>10. – 12. Stelle = Gemeindekennzahl</li> </ul> <p>Der vierstellige Verbandsschlüssel weist durch die führende Ziffer auf die Art der Gemeinde hin:</p> <ul style="list-style-type: none"> <li>0 = verbandsfreie Gemeinde (in Brandenburg: amtsfreie Gemeinde),</li> <li>5 = verbandsangehörige Gemeinde (in Brandenburg: amtsangehörige Gemeinde),</li> <li>9 = gemeindefreies Gebiet.</li> </ul> <p>Die gemeindefreien Gebiete sind für den Zensus 2011 nicht relevant.</p> <p>Die Verwaltungsebene Regierungsbezirk ist nur für folgende Bundesländer verfügbar: Baden-Württemberg, Bayern, Hessen, Niedersachsen (hier: Statistische Region), Nordrhein-Westfalen und Sachsen.</p> <p>Die Verwaltungsebene Gemeindeverband ist nur für folgende Bundesländer verfügbar: Brandenburg (hier: Ämter), Mecklenburg-Vorpommern, Niedersachsen (hier: Samtgemeinde), Rheinland-Pfalz, Sachsen, Sachsen-Anhalt, Schleswig-Holstein und Thüringen.</p> |
| Seniorenstatus eines privaten Haushalts | <p>Dargelegt wird die Haushaltstruktur aller privaten Haushalte, wobei dies hier in Abhängigkeit vom Alter der in einem privaten Haushalt wohnhaften Personen erfolgt. Als Senioren/-innen gelten diejenigen Personen, welche zum Zensusstichtag 9. Mai 2011 das 65. Lebensjahr vollendet haben.</p> <p><b>Haushalte mit ausschließlich Senioren/-innen</b></p> <p><b>Haushalte mit Senioren/-innen und Jüngeren</b></p> <p><b>Haushalte ohne Senioren/-innen</b></p>  |
| Stichtagsbezogenheit der Merkmale       | Stichtag der Gebäude- und Wohnungszählung war der 9. Mai 2011. Alle Angaben beziehen sich auf diesen Zeitpunkt.  |

| Merkmal                                       | Definition   |
|---|--|
| Typ des privaten Haushalts<br>(nach Familien) | <p>Dieses Merkmal beschreibt, in welcher Konstellation die Personen eines privaten Haushalts gemeinschaftlich leben, mit Fokus auf die Existenz von Kindern im privaten Haushalt.</p> <p><b>Einpersonenhaushalte (Singlehaushalte)</b></p> <p>► Ein Einpersonenhaushalt bezeichnet einen privaten Haushalt mit einer allein lebenden Person.</p> <p><b>Paare ohne Kind(er)</b></p> <p><b>Paare mit Kind(ern)</b></p> <p><b>Alleinerziehende Elternteile</b></p> <p>► Eine alleinerziehende Mutter oder ein alleinerziehender Vater ist ein Elternteil ohne Partner/-in mit mindestens einem Kind innerhalb eines privaten Haushalts.</p> <p><b>Mehrpersonenhaushalte ohne Kernfamilie</b></p> <p>► Unter Mehrpersonenhaushalten ohne Kernfamilie werden alle anderen privaten Mehrpersonenhaushalte zusammengefasst, die durch die zuvor genannten Kategorien nicht abgedeckt sind, wie etwa nicht eingetragene Lebenspartnerschaften gleichgeschlechtlicher Paare, Wohngemeinschaften, Großeltern-Enkel-Haushalte ohne Elternteile etc.</p> |
| Wohnung                                       | <p>Unter einer Wohnung sind nach außen abgeschlossene, zu Wohnzwecken bestimmte, in der Regel zusammenliegende Räume zu verstehen, die die Führung eines eigenen Haushalts ermöglichen und nicht vollständig für gewerbliche Zwecke genutzt werden.</p> <p>Eine Wohnung muss nicht notwendigerweise eine Küche oder Kochnische enthalten.</p> <p>Wohnungen haben einen eigenen Eingang unmittelbar vom Freien, von einem Treppenhaus oder einem Vorraum. Zur Wohnung können aber auch außerhalb des eigentlichen Wohnungsabschlusses liegende, zu Wohnzwecken ausgebaut Keller- oder Bodenräume (z. B. Mansarden) gehören.</p>   |
| Zahl der Räume                                | <p>Die Zahl der Räume umfasst alle Wohn-, Ess- und Schlafzimmer und andere separate Räume (z. B. bewohnbare Keller- und Bodenräume) von mindestens 6 m<sup>2</sup> Größe sowie abgeschlossene Küchen, unabhängig von deren Größe. Bad, Toilette, Flur und Wirtschaftsräume werden grundsätzlich nicht mitgezählt. Ein Wohnzimmer mit einer Essecke, Schlafnische oder Kochnische ist als ein Raum zu zählen. Dementsprechend bestehen Wohnungen, in denen es keine bauliche Trennung der einzelnen Wohnbereiche gibt (z. B. sogenannte „Loftwohnungen“), aus nur einem Raum.</p> <p><b>1 Raum</b></p> <p><b>2 Räume</b></p> <p><b>3 Räume</b></p> <p><b>4 Räume</b></p> <p><b>5 Räume</b></p> <p><b>6 Räume</b></p> <p><b>7 und mehr Räume</b></p>   |

## **Herausgeber**

Statistisches Landesamt Rheinland-Pfalz  
Mainzer Straße 14-16  
56130 Bad Ems

## **Auskunftsdienst**

E-Mail: [info@statistik.rlp.de](mailto:info@statistik.rlp.de)  
Telefon: 02603 71-4444  
Telefax: 02603 71-19 4444

## **Copyright**

© Statistisches Landesamt Rheinland-Pfalz  
Bad Ems 2014

Vervielfältigung und Verbreitung mit Quellenangabe gestattet.





Rheinland-Pfalz

STATISTISCHES LANDESAMT



# zensus<sup>2011</sup>

## **Gebäude und Wohnungen sowie Wohnverhältnisse der Haushalte**

Gemeinde  
Kerschenbach

am 9. Mai 2011

Ergebnisse des Zensus 2011



## Inhaltsverzeichnis

|   |    |
|---|----|
| Einführung .....  | 4  |
| Rechtliche Grundlagen .....   | 4  |
| Methode .....   | 4  |
| Systematik von Gebäuden und Wohnungen .....   | 5  |
| Tabellen  |    |
| 1.1 Gebäude mit Wohnraum und Wohnungen in Gebäuden mit Wohnraum<br>nach Baujahr, Gebäudetyp, Zahl der Wohnungen, Eigentumsform und Heizungsart .....        | 6  |
| 1.2 Gebäude mit Wohnraum nach Baujahr und Gebäudeart, Gebäudetyp,<br>Zahl der Wohnungen, Eigentumsform und Heizungsart .....                                | 8  |
| 1.3.1 Gebäude mit Wohnraum nach regionaler Einheit und Baujahr, Gebäudeart,<br>Gebäudetyp, Zahl der Wohnungen, Eigentumsform und Heizungsart .....          | 10 |
| 1.3.2 Gebäude mit Wohnraum nach regionaler Einheit und Baujahr, Gebäudeart,<br>Gebäudetyp, Zahl der Wohnungen, Eigentumsform und Heizungsart – in % – ..... | 12 |
| 2.1 Wohnungen in Gebäuden mit Wohnraum nach Art der Nutzung,<br>Fläche der Wohnung, Zahl der Räume und Ausstattung .....                                    | 14 |
| 2.2.1 Wohnungen in Gebäuden mit Wohnraum nach regionaler Einheit und<br>Art der Nutzung, Fläche der Wohnung, Zahl der Räume und Ausstattung .....           | 15 |
| 2.2.2 Wohnungen in Gebäuden mit Wohnraum nach regionaler Einheit und<br>Art der Nutzung, Fläche der Wohnung, Zahl der Räume und Ausstattung – in % – .....  | 16 |
| 3.1 Gebäude- und Wohnungskennzahlen im regionalen Vergleich .....   | 17 |
| 3.2 Weitere Wohnungskennzahlen im regionalen Vergleich .....  | 20 |
| 4.1 Haushalte nach Typ des privaten Haushalts (nach Familien) und Art der Wohnungs-<br>nutzung, Fläche der Wohnung und Zahl der Räume .....                 | 23 |
| 4.2 Haushalte nach Größe des privaten Haushalts und Art der Wohnungsnutzung,<br>Fläche der Wohnung und Zahl der Räume .....                                 | 24 |
| 4.3 Haushalte nach Seniorenstatus des privaten Haushalts und Art der Wohnungsnutzung,<br>Fläche der Wohnung und Zahl der Räume .....                        | 25 |
| Definitionen .....  | 26 |

## Einführung

Der Zensus 2011 ist eine Bevölkerungs-, Gebäude- und Wohnungszählung. Dabei werden – soweit möglich – bereits vorhandene Daten aus Verwaltungsregistern für statistische Zwecke genutzt. Eine Haushaltebefragung auf Stichprobenbasis, eine Vollerhebung aller an Anschriften mit Sonderbereichen lebenden Personen (Wohnheime und Gemeinschaftsunterkünfte) sowie eine postalische Befragung zu Gebäude- und Wohnungsdaten bei den Eigentümerinnen und Eigentümern oder Verwalterinnen und Verwaltern ergänzen und korrigieren die Informationen aus den Registern. Eine traditionelle Volkszählung inklusive einer Gebäude- und Wohnungszählung wurde in den alten Bundesländern letztmalig 1987, in der DDR letztmalig 1981 durchgeführt. Eine Gebäude- und Wohnungszählung fand nach der Wiedervereinigung nur in den neuen Bundesländern im Jahr 1995 statt.

Ziel des Zensus 2011 war zum einen die Ermittlung der amtlichen Einwohnerzahlen zum Stichtag 9. Mai 2011. Zum anderen wurden wichtige Strukturinformationen erhoben, welche eine umfassende Datengrundlage bieten, wie die Menschen in Deutschland leben, wohnen und arbeiten.

Die vorliegende Publikation präsentiert Ergebnisse des Zensus 2011 zu den Themen Gebäude, Wohnungen und Wohnverhältnisse von Haushalten nach Abschluss der Datenaufbereitung.

## Rechtliche Grundlagen

Die rechtlichen Grundlagen des Zensus 2011 bilden

- die Verordnung Europäische Gemeinschaft (EG) Nummer 763/2008 des Europäischen Parlaments und des Rates vom 9. Juli 2008 über Volks- und Wohnungszählungen,
- das Zensusvorbereitungsgesetz (ZensVorbG 2011),
- das Zensusgesetz 2011 (ZensG 2011),
- die Stichprobenverordnung Zensusgesetz 2011 (StichprobenV),
- sowie die jeweiligen landesrechtlichen Regelungen zur Ausführung des ZensG 2011.

Nach § 1 Abs. 1 ZensG 2011 führten die Statistischen Ämter des Bundes und der Länder eine Bevölkerungs-, Gebäude- und Wohnungszählung (Zensus) mit Stand zum 9. Mai 2011 (Berichtszeitpunkt) als Bundesstatistik durch.

Gemäß § 1 Abs. 3 ZensG 2011 dient der Zensus unter anderem der Gewinnung von Grunddaten für das Gesamtsystem der amtlichen Statistik sowie von Strukturdaten über die Bevölkerung als Datengrundlage für vielfältige politische Entscheidungen.

Die nachstehend veröffentlichten Ergebnisse wurden auf Basis folgender Erhebungen und statistischer Verfahren ermittelt:

- Daten aus der Gebäude- und Wohnungszählung (§ 6 ZensG 2011),
- Daten aus der Zusammenführung der Datensätze und Haushaltegenerierung (§ 9 Abs. 3 ZensG 2011).

## Methode

Da es in Deutschland zu Gebäude- und Wohnungsdaten keine flächendeckenden Register gibt, wurden die Angaben zu Gebäuden und Wohnungen durch eine postalische Befragung der Eigentümerinnen und Eigentümer oder Verwalterinnen und Verwalter von Gebäuden und Wohnungen sowie bewohnten Unterkünften gewonnen. Die zum Stichtag 9. Mai 2011 als Vollerhebung durchgeführte Gebäude- und Wohnungszählung liefert Informationen zu Gebäuden mit Wohnraum sowie zu den darin befindlichen Wohnungen. Zu rein gewerblich genutzten Objekten werden keine Informationen angeboten.



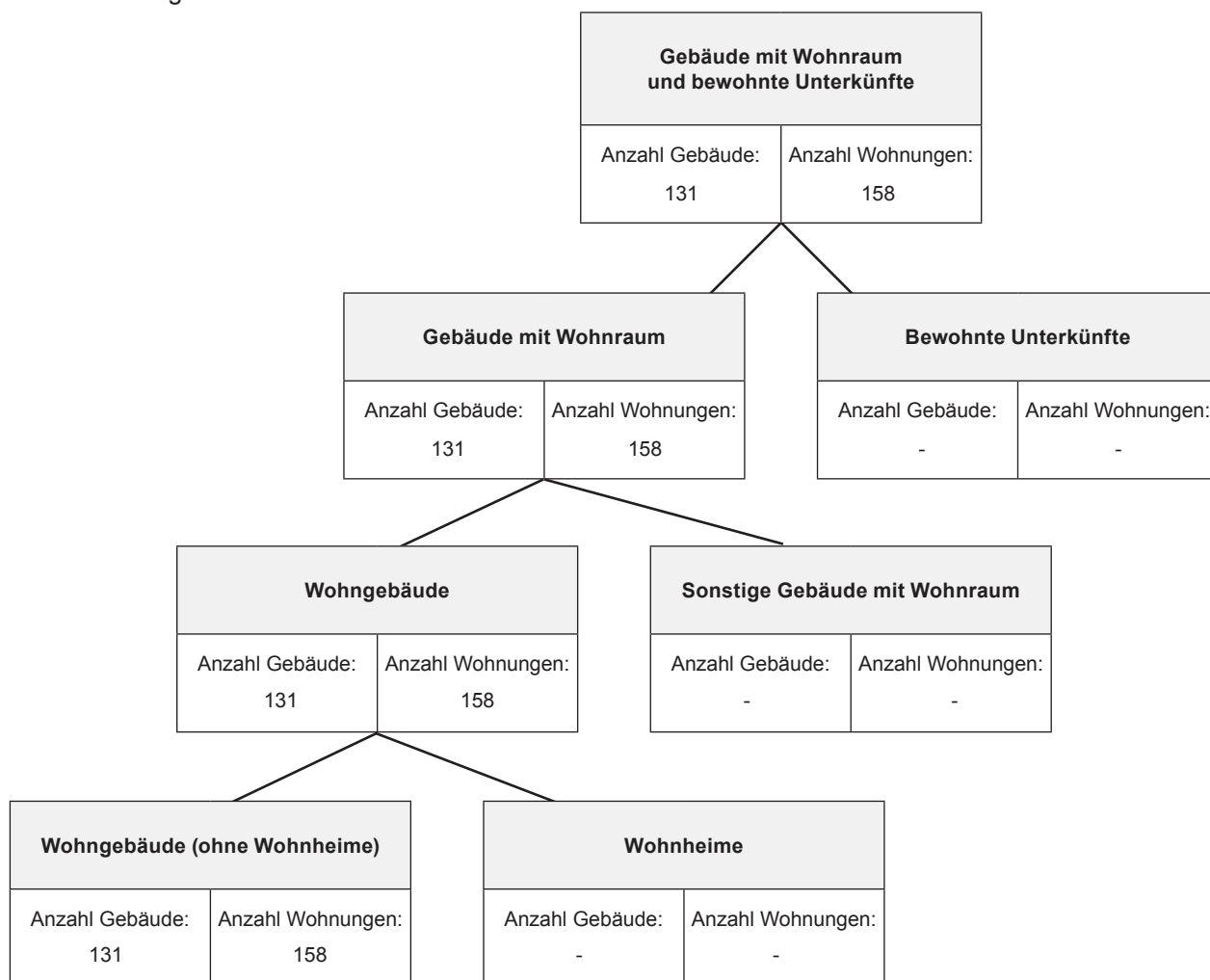
Durch das statistische Verfahren der Haushaltegenerierung stehen nicht nur die gesammelten Informationen zu Bevölkerung, Gebäuden und Wohnungen zur Verfügung, sondern zusätzlich auch Angaben zu Haushalts- und Familienstrukturen. Dabei wurden anschriftenweise Personen zu Haushalten zusammengefasst und den in der Gebäude- und Wohnungszählung erfassten Wohnungen zugeordnet. Die Haushaltegenerierung bildet daher die Wohnhaushalte an einer Anschrift ab. Die Zahl der Haushalte kann von der Zahl der bewohnten Wohnungen abweichen, da ein Haushalt beispielsweise bei Umzügen vorübergehend mehrere Wohnungen nutzen kann.

Bei allen Veröffentlichungen der amtlichen Statistik in Deutschland sind die Einzelangaben der Befragten grundsätzlich geheim zu halten (§ 16 Bundesstatistikgesetz). Bei allen Ergebnisbestandteilen aus Registerauszählungen oder Vollerhebungen des Zensus 2011 erfolgt die Geheimhaltung durch das maschinelle, datenverändernde Verfahren SAFE (Verfahren zur **s**icheren **A**nonymisierung für **E**inzeldaten). Dieses Verfahren stellt sicher, dass bereits vor Erstellung einer Ergebnistabelle kein Datensatz vorhanden ist, welcher Rückschlüsse auf Einzelfälle zulässt.

Weiterführende methodische Informationen zum Zensusmodell und zur Geheimhaltung stehen unter [www.zensus2011.de](http://www.zensus2011.de) zur Verfügung.

## Systematik von Gebäuden und Wohnungen

Im Rahmen des Zensus 2011 werden die Gebäude und Wohnungen nach der Art des Gebäudes in hierarchischen Strukturen abgebildet. Nachstehende Abbildung zeigt die Ergebnisse für die regionale Einheit dieser Veröffentlichung.



Die Ergebnisse zur Gebäude- und Wohnungszählung betrachten ausschließlich Gebäude mit Wohnraum. Bewohnte Unterkünfte bleiben daher für die Ergebnistabellen unberücksichtigt.

## 1.1 Gebäude mit Wohnraum und Wohnungen in Gebäuden mit Wohnraum nach Baujahr, Gebäudetyp, Zahl der Wohnungen, Eigentumsform und Heizungsart

|  | Gebäude mit Wohnraum |           | darunter    |           |
|--|----------------------|-----------|-------------|-----------|
|  | Gebäude              | Wohnungen | Wohngebäude |           |
|  |                      |           | Gebäude     | Wohnungen |
|  | Anzahl               | Anzahl    | Anzahl      | Anzahl    |
| <b>Insgesamt</b>                             |                      |           |             |           |
| Insgesamt                                    | 131                  | 158       | 131         | 158       |
| <b>Baujahr</b>                               |                      |           |             |           |
| Vor 1919                                     | 9                    | 9         | 9           | 9         |
| 1919 - 1948                                  | -                    | 6         | -           | 6         |
| 1949 - 1978                                  | 69                   | 75        | 69          | 75        |
| 1979 - 1986                                  | (19)                 | (22)      | (19)        | (22)      |
| 1987 - 1990                                  | 3                    | 6         | 3           | 6         |
| 1991 - 1995                                  | 7                    | 13        | 7           | 13        |
| 1996 - 2000                                  | 15                   | 15        | 15          | 15        |
| 2001 - 2004                                  | 3                    | 3         | 3           | 3         |
| 2005 - 2008                                  | 6                    | 6         | 6           | 6         |
| 2009 und später                              | -                    | 3         | -           | 3         |
| <b>Gebäudetyp nach Zahl der Wohnungen</b>    |                      |           |             |           |
| Freistehendes Haus Insgesamt                 | 113                  | 140       | 113         | 140       |
| mit 1 Wohnung                                | 100                  | 100       | 100         | 100       |
| mit 2 Wohnungen                              | 6                    | 18        | 6           | 18        |
| mit 3 und mehr Wohnungen                     | 7                    | 22        | 7           | 22        |
| Doppelhaushälfte Insgesamt                   | 3                    | 3         | 3           | 3         |
| mit 1 Wohnung                                | 3                    | 3         | 3           | 3         |
| mit 2 Wohnungen                              | -                    | -         | -           | -         |
| mit 3 und mehr Wohnungen                     | -                    | -         | -           | -         |
| Gereihtes Haus Insgesamt                     | 3                    | 3         | 3           | 3         |
| mit 1 Wohnung                                | 3                    | 3         | 3           | 3         |
| mit 2 Wohnungen                              | -                    | -         | -           | -         |
| mit 3 und mehr Wohnungen                     | -                    | -         | -           | -         |
| Anderer Gebäudetyp Insgesamt                 | 12                   | 12        | 12          | 12        |
| mit 1 Wohnung                                | 12                   | 12        | 12          | 12        |
| mit 2 Wohnungen                              | -                    | -         | -           | -         |
| mit 3 und mehr Wohnungen                     | -                    | -         | -           | -         |
| <b>Zahl der Wohnungen im Gebäude</b>         |                      |           |             |           |
| 1 Wohnung                                    | 118                  | 118       | 118         | 118       |
| 2 Wohnungen                                  | 6                    | 18        | 6           | 18        |
| 3 - 6 Wohnungen                              | 7                    | 22        | 7           | 22        |
| 7 - 12 Wohnungen                             | -                    | -         | -           | -         |
| 13 und mehr Wohnungen                        | -                    | -         | -           | -         |
| <b>Eigentumsform des Gebäudes</b>            |                      |           |             |           |
| Gemeinschaft von Wohnungseigentümern/-innen  | 10                   | 19        | 10          | 19        |
| Privatperson/-en                             | 121                  | 139       | 121         | 139       |
| Wohnungsgenossenschaft                       | -                    | -         | -           | -         |
| Kommune oder kommunales Wohnungsunternehmen  | -                    | -         | -           | -         |
| Privatwirtschaftliches Wohnungsunternehmen   | -                    | -         | -           | -         |
| Anderes privatwirtschaftliches Unternehmen   | -                    | -         | -           | -         |
| Bund oder Land                               | -                    | -         | -           | -         |
| Organisation ohne Erwerbszweck (z.B. Kirche) | -                    | -         | -           | -         |

Noch: 1.1 Gebäude mit Wohnraum und Wohnungen in Gebäuden mit Wohnraum nach Baujahr, Gebäudetyp, Zahl der Wohnungen, Eigentumsform und Heizungsart

|  | Gebäude mit Wohnraum |           | darunter    |           |
|--|----------------------|-----------|-------------|-----------|
|  |                      |           | Wohngebäude |           |
|  | Gebäude              | Wohnungen | Gebäude     | Wohnungen |
|  | Anzahl               | Anzahl    | Anzahl      | Anzahl    |
| <b>Heizungsart</b>                               |                      |           |             |           |
| Fernheizung (Fernwärme)                          | -                    | -         | -           | -         |
| Etagenheizung                                    | 3                    | 3         | 3           | 3         |
| Blockheizung                                     | -                    | -         | -           | -         |
| Zentralheizung                                   | (60)                 | 84        | (60)        | 84        |
| Einzel-/Mehrraumöfen (auch Nachtspeicherheizung) | (65)                 | 68        | (65)        | 68        |
| Keine Heizung im Gebäude oder in den Wohnungen   | 3                    | 3         | 3           | 3         |

Bei den ausgewiesenen Wohnungszahlen sind gewerblich genutzte Wohnungen nicht, Diplomatenwohnungen/Wohnungen ausländischer Streitkräfte nur in der „Insgesamt-Zeile“ berücksichtigt.

Die ausgewiesenen Zahlen zu „Gebäudetyp nach Zahl der Wohnungen“ und „Zahl der Wohnungen im Gebäude“ können Abweichungen zwischen der Anzahl der Gebäude und der entsprechenden Zahl der Wohnungen in diesen Gebäuden aufweisen. Dies ist auf das beim Zensus 2011 eingesetzte Geheimhaltungsverfahren zurückzuführen sowie auf die in den Wohnungsauswertungen nicht berücksichtigten Diplomatenwohnungen/Wohnungen ausländischer Streitkräfte bzw. gewerblich genutzten Wohnungen.

## 1.2 Gebäude mit Wohnraum nach Baujahr und Gebäudeart, Gebäudetyp, Zahl der Wohnungen, Eigentumsform und Heizungsart

|  | Insgesamt | Baujahr (Jahrzwanzigste) |             |             |                 |
|--|-----------|--------------------------|-------------|-------------|-----------------|
|  |           | Vor 1950                 | 1950 - 1969 | 1970 - 1989 | 1990 und später |
|  | Anzahl    | Anzahl                   | Anzahl      | Anzahl      | Anzahl          |
| <b>Insgesamt</b>                             |           |                          |             |             |                 |
| Insgesamt                                    | 131       | (9)                      | (6)         | (85)        | 31              |
| <b>Art des Gebäudes</b>                      |           |                          |             |             |                 |
| Gebäude mit Wohnraum                         | 131       | (9)                      | (6)         | (85)        | 31              |
| Wohngebäude                                  | 131       | (9)                      | (6)         | (85)        | 31              |
| Wohngebäude (ohne Wohnheime)                 | 131       | (9)                      | (6)         | (85)        | 31              |
| Wohnheime                                    | -         | -                        | -           | -           | -               |
| Sonstige Gebäude mit Wohnraum                | -         | -                        | -           | -           | -               |
| <b>Gebäudetyp nach Zahl der Wohnungen</b>    |           |                          |             |             |                 |
| Freistehendes Haus Insgesamt                 | 113       | (9)                      | (3)         | (73)        | 28              |
| mit 1 Wohnung                                | 100       | (6)                      | (3)         | (70)        | 21              |
| mit 2 Wohnungen                              | 6         | 3                        | -           | -           | 3               |
| mit 3 und mehr Wohnungen                     | 7         | -                        | -           | 3           | 4               |
| Doppelhaushälfte Insgesamt                   | 3         | -                        | -           | -           | 3               |
| mit 1 Wohnung                                | 3         | -                        | -           | -           | 3               |
| mit 2 Wohnungen                              | -         | -                        | -           | -           | -               |
| mit 3 und mehr Wohnungen                     | -         | -                        | -           | -           | -               |
| Gereihtes Haus Insgesamt                     | 3         | -                        | 3           | -           | -               |
| mit 1 Wohnung                                | 3         | -                        | 3           | -           | -               |
| mit 2 Wohnungen                              | -         | -                        | -           | -           | -               |
| mit 3 und mehr Wohnungen                     | -         | -                        | -           | -           | -               |
| Anderer Gebäudetyp Insgesamt                 | 12        | -                        | -           | 12          | -               |
| mit 1 Wohnung                                | 12        | -                        | -           | 12          | -               |
| mit 2 Wohnungen                              | -         | -                        | -           | -           | -               |
| mit 3 und mehr Wohnungen                     | -         | -                        | -           | -           | -               |
| <b>Zahl der Wohnungen im Gebäude</b>         |           |                          |             |             |                 |
| 1 Wohnung                                    | 118       | (6)                      | 6           | (82)        | 24              |
| 2 Wohnungen                                  | 6         | 3                        | -           | -           | 3               |
| 3 - 6 Wohnungen                              | 7         | -                        | -           | 3           | 4               |
| 7 - 12 Wohnungen                             | -         | -                        | -           | -           | -               |
| 13 und mehr Wohnungen                        | -         | -                        | -           | -           | -               |
| <b>Eigentumsform des Gebäudes</b>            |           |                          |             |             |                 |
| Gemeinschaft von Wohnungseigentümern/-innen  | 10        | -                        | -           | 3           | 7               |
| Privatperson/-en                             | 121       | (9)                      | 6           | (82)        | 24              |
| Wohnungsgenossenschaft                       | -         | -                        | -           | -           | -               |
| Kommune oder kommunales Wohnungsunternehmen  | -         | -                        | -           | -           | -               |
| Privatwirtschaftliches Wohnungsunternehmen   | -         | -                        | -           | -           | -               |
| Anderes privatwirtschaftliches Unternehmen   | -         | -                        | -           | -           | -               |
| Bund oder Land                               | -         | -                        | -           | -           | -               |
| Organisation ohne Erwerbszweck (z.B. Kirche) | -         | -                        | -           | -           | -               |

Noch: 1.2 Gebäude mit Wohnraum nach Baujahr und Gebäudeart, Gebäudetyp, Zahl der Wohnungen,  
Eigentumsform und Heizungsart

|   | Insgesamt | Baujahr (Jahrzwanzigste) |             |             |                 |
|---|-----------|--------------------------|-------------|-------------|-----------------|
|   |           | Vor 1950                 | 1950 - 1969 | 1970 - 1989 | 1990 und später |
|   | Anzahl    | Anzahl                   | Anzahl      | Anzahl      | Anzahl          |
| <b>Heizungsart</b>                                  |           |                          |             |             |                 |
| Fernheizung (Fernwärme)                             | -         | -                        | -           | -           | -               |
| Etagenheizung                                       | 3         | -                        | -           | -           | 3               |
| Blockheizung  | -         | -                        | -           | -           | -               |
| Zentralheizung                                      | (60)      | (6)                      | (3)         | (23)        | 28              |
| Einzel-/Mehrraumöfen (auch<br>Nachtspeicherheizung) | (65)      | 3                        | 3           | 59          | -               |
| Keine Heizung im Gebäude oder in<br>den Wohnungen   | 3         | -                        | -           | 3           | -               |

## 1.3.1 Gebäude mit Wohnraum nach regionaler Einheit und Baujahr, Gebäudeart, Gebäudetyp, Zahl der Wohnungen, Eigentumsform und Heizungsart

|   | Gebäude      |                             |                       |                 |             |
|---|--------------|-----------------------------|-----------------------|-----------------|-------------|
|   | Kerschenbach | Verbandsgemeinde Obere Kyll | Landkreis Vulkaneifel | Rheinland-Pfalz | Deutschland |
|   | Anzahl       | Anzahl                      | Anzahl                | Anzahl          | Anzahl      |
| <b>Insgesamt</b>                          |              |                             |                       |                 |             |
| Insgesamt                                 | 131          | 3 610                       | 23 720                | 1 183 475       | 18 922 618  |
| <b>Baujahr</b>                            |              |                             |                       |                 |             |
| Vor 1919                                  | 9            | 529                         | 3 744                 | 181 833         | 2 655 042   |
| 1919 - 1948                               | -            | 355                         | 2 215                 | 123 453         | 2 307 543   |
| 1949 - 1978                               | 69           | 1 466                       | 9 290                 | 462 714         | 7 188 157   |
| 1979 - 1986                               | (19)         | 428                         | 2 600                 | 120 331         | 1 828 250   |
| 1987 - 1990                               | 3            | (150)                       | 817                   | 47 821          | 736 588     |
| 1991 - 1995                               | 7            | (184)                       | 1 365                 | 69 320          | 1 153 484   |
| 1996 - 2000                               | 15           | 240                         | 1 782                 | 79 166          | 1 434 704   |
| 2001 - 2004                               | 3            | (129)                       | 982                   | 47 349          | 790 074     |
| 2005 - 2008                               | 6            | 101                         | 669                   | 36 981          | 594 658     |
| 2009 und später                           | -            | (28)                        | 256                   | 14 507          | 234 118     |
| <b>Art des Gebäudes</b>                   |              |                             |                       |                 |             |
| Gebäude mit Wohnraum                      | 131          | 3 610                       | 23 720                | 1 183 475       | 18 922 618  |
| Wohngebäude                               | 131          | 3 481                       | 22 800                | 1 140 000       | 18 259 360  |
| Wohngebäude (ohne Wohnheime)              | 131          | 3 478                       | 22 794                | 1 139 024       | 18 239 634  |
| Wohnheime                                 | -            | 3                           | 6                     | 976             | 19 726      |
| Sonstige Gebäude mit Wohnraum             | -            | (129)                       | 920                   | 43 475          | 663 258     |
| <b>Gebäudetyp nach Zahl der Wohnungen</b> |              |                             |                       |                 |             |
| Freistehendes Haus Insgesamt              | 113          | 2 949                       | 18 981                | 813 645         | 11 670 098  |
| mit 1 Wohnung                             | 100          | 2 381                       | 14 970                | 597 607         | 7 865 099   |
| mit 2 Wohnungen                           | 6            | 407                         | 2 930                 | 143 967         | 2 363 400   |
| mit 3 und mehr Wohnungen                  | 7            | 161                         | 1 081                 | 72 071          | 1 441 599   |
| Doppelhaushälfte Insgesamt                | 3            | 301                         | 1 714                 | 131 807         | 2 767 712   |
| mit 1 Wohnung                             | 3            | 232                         | 1 270                 | 93 446          | 1 961 269   |
| mit 2 Wohnungen                           | -            | 60                          | 301                   | 21 364          | 424 662     |
| mit 3 und mehr Wohnungen                  | -            | 9                           | 143                   | 16 997          | 381 781     |
| Gereihtes Haus Insgesamt                  | 3            | 211                         | 1 896                 | 187 370         | 3 714 711   |
| mit 1 Wohnung                             | 3            | (167)                       | 1 400                 | 119 829         | 2 093 366   |
| mit 2 Wohnungen                           | -            | 24                          | 270                   | 22 255          | 311 332     |
| mit 3 und mehr Wohnungen                  | -            | 20                          | 226                   | 45 286          | 1 310 013   |
| Anderer Gebäudetyp Insgesamt              | 12           | (149)                       | 1 129                 | 50 653          | 770 097     |
| mit 1 Wohnung                             | 12           | (109)                       | 857                   | 33 076          | 419 909     |
| mit 2 Wohnungen                           | -            | (27)                        | (175)                 | 7 730           | 130 258     |
| mit 3 und mehr Wohnungen                  | -            | 13                          | 97                    | 9 847           | 219 930     |
| <b>Zahl der Wohnungen im Gebäude</b>      |              |                             |                       |                 |             |
| 1 Wohnung                                 | 118          | 2 889                       | 18 497                | 843 958         | 12 339 643  |
| 2 Wohnungen                               | 6            | 518                         | 3 676                 | 195 316         | 3 229 652   |
| 3 - 6 Wohnungen                           | 7            | 200                         | 1 418                 | 114 928         | 2 251 854   |
| 7 - 12 Wohnungen                          | -            | 3                           | 97                    | 23 254          | 882 631     |
| 13 und mehr Wohnungen                     | -            | -                           | (32)                  | 6 019           | 218 838     |

Noch: 1.3.1 Gebäude mit Wohnraum nach regionaler Einheit und Baujahr, Gebäudeart, Gebäudetyp, Zahl der Wohnungen, Eigentumsform und Heizungsart

|  | Gebäude      |                             |                       |                 |             |
|--|--------------|-----------------------------|-----------------------|-----------------|-------------|
|  | Kerschenbach | Verbandsgemeinde Obere Kyll | Landkreis Vulkaneifel | Rheinland-Pfalz | Deutschland |
|  | Anzahl       | Anzahl                      | Anzahl                | Anzahl          | Anzahl      |
| <b>Eigentumsform des Gebäudes</b>                |              |                             |                       |                 |             |
| Gemeinschaft von Wohnungseigentümern/-innen      | 10           | 164                         | 1 132                 | 88 519          | 1 767 017   |
| Privatperson/-en                                 | 121          | 3 421                       | 22 381                | 1 060 228       | 15 968 275  |
| Wohnungsgenossenschaft                           | -            | -                           | -                     | 3 425           | 288 767     |
| Kommune oder kommunales Wohnungsunternehmen      | -            | 9                           | 48                    | 12 683          | 332 089     |
| Privatwirtschaftliches Wohnungsunternehmen       | -            | -                           | 47                    | 8 438           | 316 086     |
| Anderes privatwirtschaftliches Unternehmen       | -            | 10                          | 59                    | 4 760           | 131 832     |
| Bund oder Land                                   | -            | -                           | 3                     | 1 109           | 44 215      |
| Organisation ohne Erwerbszweck (z.B. Kirche)     | -            | 6                           | 50                    | 4 313           | 74 337      |
| <b>Heizungsart</b>                               |              |                             |                       |                 |             |
| Fernheizung (Fernwärme)                          | -            | 75                          | 317                   | 28 315          | 1 020 473   |
| Etagenheizung                                    | 3            | 93                          | 447                   | 69 769          | 1 218 091   |
| Blockheizung                                     | -            | (16)                        | (89)                  | 5 500           | 186 429     |
| Zentralheizung                                   | (60)         | 2 814                       | 18 994                | 964 750         | 14 951 706  |
| Einzel-/Mehrraumöfen (auch Nachtspeicherheizung) | (65)         | 562                         | 3 512                 | 103 185         | 1 435 746   |
| Keine Heizung im Gebäude oder in den Wohnungen   | 3            | (50)                        | 361                   | 11 956          | 110 173     |

## 1.3.2 Gebäude mit Wohnraum nach regionaler Einheit und Baujahr, Gebäudeart, Gebäudetyp, Zahl der Wohnungen, Eigentumsform und Heizungsart -in %-

|   | Gebäude      |                             |                       |                 |             |
|---|--------------|-----------------------------|-----------------------|-----------------|-------------|
|   | Kerschenbach | Verbandsgemeinde Obere Kyll | Landkreis Vulkaneifel | Rheinland-Pfalz | Deutschland |
|   | %            | %                           | %                     | %               | %           |
| <b>Baujahr</b>                            |              |                             |                       |                 |             |
| Vor 1919                                  | 6,9          | 14,7                        | 15,8                  | 15,4            | 14,0        |
| 1919 - 1948                               | -            | 9,8                         | 9,3                   | 10,4            | 12,2        |
| 1949 - 1978                               | 52,7         | 40,6                        | 39,2                  | 39,1            | 38,0        |
| 1979 - 1986                               | (14,5)       | 11,9                        | 11,0                  | 10,2            | 9,7         |
| 1987 - 1990                               | 2,3          | (4,2)                       | 3,4                   | 4,0             | 3,9         |
| 1991 - 1995                               | 5,3          | (5,1)                       | 5,8                   | 5,9             | 6,1         |
| 1996 - 2000                               | 11,5         | 6,6                         | 7,5                   | 6,7             | 7,6         |
| 2001 - 2004                               | 2,3          | (3,6)                       | 4,1                   | 4,0             | 4,2         |
| 2005 - 2008                               | 4,6          | 2,8                         | 2,8                   | 3,1             | 3,1         |
| 2009 und später                           | -            | (0,8)                       | 1,1                   | 1,2             | 1,2         |
| <b>Art des Gebäudes</b>                   |              |                             |                       |                 |             |
| Gebäude mit Wohnraum                      | 100,0        | 100,0                       | 100,0                 | 100,0           | 100,0       |
| Wohngebäude                               | 100,0        | 96,4                        | 96,1                  | 96,3            | 96,5        |
| Wohngebäude (ohne Wohnheime)              | 100,0        | 96,3                        | 96,1                  | 96,2            | 96,4        |
| Wohnheime                                 | -            | 0,1                         | 0,0                   | 0,1             | 0,1         |
| Sonstige Gebäude mit Wohnraum             | -            | (3,6)                       | 3,9                   | 3,7             | 3,5         |
| <b>Gebäudetyp nach Zahl der Wohnungen</b> |              |                             |                       |                 |             |
| Freistehendes Haus Insgesamt              | 86,3         | 81,7                        | 80,0                  | 68,8            | 61,7        |
| mit 1 Wohnung                             | 76,3         | 66,0                        | 63,1                  | 50,5            | 41,6        |
| mit 2 Wohnungen                           | 4,6          | 11,3                        | 12,4                  | 12,2            | 12,5        |
| mit 3 und mehr Wohnungen                  | 5,3          | 4,5                         | 4,6                   | 6,1             | 7,6         |
| Doppelhaushälfte Insgesamt                | 2,3          | 8,3                         | 7,2                   | 11,1            | 14,6        |
| mit 1 Wohnung                             | 2,3          | 6,4                         | 5,4                   | 7,9             | 10,4        |
| mit 2 Wohnungen                           | -            | 1,7                         | 1,3                   | 1,8             | 2,2         |
| mit 3 und mehr Wohnungen                  | -            | 0,2                         | 0,6                   | 1,4             | 2,0         |
| Gereihtes Haus Insgesamt                  | 2,3          | 5,8                         | 8,0                   | 15,8            | 19,6        |
| mit 1 Wohnung                             | 2,3          | (4,6)                       | 5,9                   | 10,1            | 11,1        |
| mit 2 Wohnungen                           | -            | 0,7                         | 1,1                   | 1,9             | 1,6         |
| mit 3 und mehr Wohnungen                  | -            | 0,6                         | 1,0                   | 3,8             | 6,9         |
| Anderer Gebäudetyp Insgesamt              | 9,2          | (4,1)                       | 4,8                   | 4,3             | 4,1         |
| mit 1 Wohnung                             | 9,2          | (3,0)                       | 3,6                   | 2,8             | 2,2         |
| mit 2 Wohnungen                           | -            | (0,7)                       | (0,7)                 | 0,7             | 0,7         |
| mit 3 und mehr Wohnungen                  | -            | 0,4                         | 0,4                   | 0,8             | 1,2         |
| <b>Zahl der Wohnungen im Gebäude</b>      |              |                             |                       |                 |             |
| 1 Wohnung                                 | 90,1         | 80,0                        | 78,0                  | 71,3            | 65,2        |
| 2 Wohnungen                               | 4,6          | 14,3                        | 15,5                  | 16,5            | 17,1        |
| 3 - 6 Wohnungen                           | 5,3          | 5,5                         | 6,0                   | 9,7             | 11,9        |
| 7 - 12 Wohnungen                          | -            | 0,1                         | 0,4                   | 2,0             | 4,7         |
| 13 und mehr Wohnungen                     | -            | -                           | (0,1)                 | 0,5             | 1,2         |



Noch: 1.3.2 Gebäude mit Wohnraum nach regionaler Einheit und Baujahr, Gebäudeart, Gebäudetyp, Zahl der Wohnungen, Eigentumsform und Heizungsart -in %-

|  | Gebäude      |                             |                       |                 |             |
|--|--------------|-----------------------------|-----------------------|-----------------|-------------|
|  | Kerschenbach | Verbandsgemeinde Obere Kyll | Landkreis Vulkaneifel | Rheinland-Pfalz | Deutschland |
|  | %            | %                           | %                     | %               | %           |
| <b>Eigentumsform des Gebäudes</b>                |              |                             |                       |                 |             |
| Gemeinschaft von Wohnungseigentümern/-innen      | 7,6          | 4,5                         | 4,8                   | 7,5             | 9,3         |
| Privatperson/-en                                 | 92,4         | 94,8                        | 94,4                  | 89,6            | 84,4        |
| Wohnungsgenossenschaft                           | -            | -                           | -                     | 0,3             | 1,5         |
| Kommune oder kommunales Wohnungsunternehmen      | -            | 0,2                         | 0,2                   | 1,1             | 1,8         |
| Privatwirtschaftliches Wohnungsunternehmen       | -            | -                           | 0,2                   | 0,7             | 1,7         |
| Anderes privatwirtschaftliches Unternehmen       | -            | 0,3                         | 0,2                   | 0,4             | 0,7         |
| Bund oder Land                                   | -            | -                           | 0,0                   | 0,1             | 0,2         |
| Organisation ohne Erwerbszweck (z.B. Kirche)     | -            | 0,2                         | 0,2                   | 0,4             | 0,4         |
| <b>Heizungsart</b>                               |              |                             |                       |                 |             |
| Fernheizung (Fernwärme)                          | -            | 2,1                         | 1,3                   | 2,4             | 5,4         |
| Etagenheizung                                    | 2,3          | 2,6                         | 1,9                   | 5,9             | 6,4         |
| Blockheizung                                     | -            | (0,4)                       | (0,4)                 | 0,5             | 1,0         |
| Zentralheizung                                   | (45,8)       | 78,0                        | 80,1                  | 81,5            | 79,0        |
| Einzel-/Mehrraumöfen (auch Nachtspeicherheizung) | (49,6)       | 15,6                        | 14,8                  | 8,7             | 7,6         |
| Keine Heizung im Gebäude oder in den Wohnungen   | 2,3          | (1,4)                       | 1,5                   | 1,0             | 0,6         |

Die relativen Ergebnisse beziehen sich auf die Gesamtzahl der Gebäude der jeweiligen regionalen Einheit je betrachtetem Gebäudemerkmal.

Die relativen Werte wurden durch Division von Ergebnissen nach Durchführung der Geheimhaltung errechnet.

## 2.1 Wohnungen in Gebäuden mit Wohnraum nach Art der Nutzung, Fläche der Wohnung, Zahl der Räume und Ausstattung

|  | Wohnungen in Gebäuden mit Wohnraum | davon                     |   |                         |  |
|--|------------------------------------|---------------------------|---|-------------------------|--|
|  |                                    | Wohnungen in Wohngebäuden | davon                                       |                         | Wohnungen in Sonstigen Gebäuden mit Wohnraum |
|  |                                    |                           | Wohnungen in Wohngebäuden (keine Wohnheime) | Wohnungen in Wohnheimen |  |
|  | Anzahl                             | Anzahl                    | Anzahl                                      | Anzahl                  | Anzahl                                       |
| <b>Insgesamt</b>                               |                                    |                           |   |                         |  |
| Insgesamt                                      | 158                                | 158                       | 158   | -                       | -  |
| <b>Art der Wohnungsnutzung</b>                 |                                    |                           |   |                         |  |
| Von Eigentümer/-in bewohnt                     | 80                                 | 80                        | 80  | -                       | -  |
| Zu Wohnzwecken vermietet (auch mietfrei)       | 19                                 | 19                        | 19  | -                       | -  |
| Ferien- und Freizeitwohnung                    | 56                                 | 56                        | 56  | -                       | -  |
| Leer stehend                                   | 3                                  | 3                         | 3   | -                       | -  |
| <b>Fläche der Wohnung in m²</b>                |                                    |                           |   |                         |  |
| Unter 40                                       | -                                  | -                         | -   | -                       | -  |
| 40 - 59  | 44                                 | 44                        | 44  | -                       | -  |
| 60 - 79  | 22                                 | 22                        | 22  | -                       | -  |
| 80 - 99  | 34                                 | 34                        | 34  | -                       | -  |
| 100 - 119                                      | 20                                 | 20                        | 20  | -                       | -  |
| 120 - 139                                      | 24                                 | 24                        | 24  | -                       | -  |
| 140 - 159                                      | 7                                  | 7                         | 7   | -                       | -  |
| 160 - 179                                      | -                                  | -                         | -   | -                       | -  |
| 180 - 199                                      | -                                  | -                         | -   | -                       | -  |
| 200 und mehr                                   | 7                                  | 7                         | 7   | -                       | -  |
| <b>Zahl der Räume</b>                          |                                    |                           |   |                         |  |
| 1 Raum   | -                                  | -                         | -   | -                       | -  |
| 2 Räume  | 6                                  | 6                         | 6   | -                       | -  |
| 3 Räume  | 38                                 | 38                        | 38  | -                       | -  |
| 4 Räume  | 38                                 | 38                        | 38  | -                       | -  |
| 5 Räume  | (32)                               | (32)                      | (32)  | -                       | -  |
| 6 Räume  | 21                                 | 21                        | 21  | -                       | -  |
| 7 und mehr Räume                               | 23                                 | 23                        | 23  | -                       | -  |
| <b>Ausstattung der Wohnung</b>                 |                                    |                           |   |                         |  |
| Badewanne/Dusche und WC vorhanden              | 158                                | 158                       | 158   | -                       | -  |
| Badewanne/Dusche und WC nicht vorhanden        | -                                  | -                         | -   | -                       | -  |
| Badewanne/Dusche vorhanden, WC nicht vorhanden | -                                  | -                         | -   | -                       | -  |
| Badewanne/Dusche nicht vorhanden, WC vorhanden | -                                  | -                         | -   | -                       | -  |

Bei den ausgewiesenen Wohnungszahlen sind gewerblich genutzte Wohnungen nicht, Diplomatenwohnungen/Wohnungen ausländischer Streitkräfte nur in der „Insgesamt-Zeile“ berücksichtigt.

## 2.2.1 Wohnungen in Gebäuden mit Wohnraum nach regionaler Einheit und Art der Nutzung, Fläche der Wohnung, Zahl der Räume und Ausstattung

|  | Wohnungen    |                             |                       |                 |             |
|--|--------------|-----------------------------|-----------------------|-----------------|-------------|
|  | Kerschenbach | Verbandsgemeinde Obere Kyll | Landkreis Vulkaneifel | Rheinland-Pfalz | Deutschland |
|  | Anzahl       | Anzahl                      | Anzahl                | Anzahl          | Anzahl      |
| <b>Insgesamt</b>                               |              |                             |                       |                 |             |
| Insgesamt                                      | 158          | 4 653                       | 31 880                | 2 010 559       | 40 563 320  |
| <b>Art der Wohnungsnutzung</b>                 |              |                             |                       |                 |             |
| Von Eigentümer/-in bewohnt                     | 80           | 2 836                       | 19 431                | 1 056 986       | 17 292 029  |
| Zu Wohnzwecken vermietet (auch mietfrei)       | 19           | 1 152                       | 9 426                 | 841 958         | 21 199 913  |
| Ferien- und Freizeitwohnung                    | 56           | 379                         | 1 486                 | 14 906          | 224 529     |
| Leer stehend                                   | 3            | 286                         | 1 533                 | 89 040          | 1 828 846   |
| <b>Fläche der Wohnung in m²</b>                |              |                             |                       |                 |             |
| Unter 40                                       | -            | (55)                        | 471                   | 79 051          | 2 177 061   |
| 40 - 59  | 44           | 405                         | 2 492                 | 219 658         | 7 288 734   |
| 60 - 79  | 22           | 716                         | 4 570                 | 368 640         | 9 663 142   |
| 80 - 99  | 34           | 842                         | 5 625                 | 363 190         | 6 987 435   |
| 100 - 119                                      | 20           | 711                         | 5 122                 | 281 553         | 4 913 194   |
| 120 - 139                                      | 24           | 789                         | 5 754                 | 282 169         | 4 211 779   |
| 140 - 159                                      | 7            | 486                         | 3 526                 | 181 337         | 2 394 089   |
| 160 - 179                                      | -            | 238                         | 1 782                 | 86 315          | 1 117 240   |
| 180 - 199                                      | -            | (166)                       | 953                   | 53 728          | 686 793     |
| 200 und mehr                                   | 7            | (245)                       | 1 581                 | 87 249          | 1 105 850   |
| <b>Zahl der Räume</b>                          |              |                             |                       |                 |             |
| 1 Raum   | -            | 34                          | 290                   | 56 146          | 1 306 117   |
| 2 Räume  | 6            | 215                         | 1 524                 | 130 279         | 3 735 658   |
| 3 Räume  | 38           | 642                         | 3 899                 | 335 419         | 8 890 843   |
| 4 Räume  | 38           | 903                         | 5 534                 | 436 277         | 10 410 969  |
| 5 Räume  | (32)         | 858                         | 5 864                 | 364 352         | 6 855 418   |
| 6 Räume  | 21           | 868                         | 6 002                 | 292 471         | 4 406 792   |
| 7 und mehr Räume                               | 23           | 1 133                       | 8 763                 | 387 946         | 4 939 520   |
| <b>Ausstattung der Wohnung</b>                 |              |                             |                       |                 |             |
| Badewanne/Dusche und WC vorhanden              | 158          | 4 614                       | 31 595                | 1 970 139       | 39 916 059  |
| Badewanne/Dusche und WC nicht vorhanden        | -            | 15                          | (99)                  | 6 506           | 308 371     |
| Badewanne/Dusche vorhanden, WC nicht vorhanden | -            | 12                          | (37)                  | 4 165           | 104 585     |
| Badewanne/Dusche nicht vorhanden, WC vorhanden | -            | 12                          | (145)                 | 22 080          | 216 302     |

Bei den ausgewiesenen Wohnungszahlen sind gewerblich genutzte Wohnungen nicht, Diplomatenwohnungen/Wohnungen ausländischer Streitkräfte nur in der „Insgesamt-Zeile“ berücksichtigt.

## 2.2.2 Wohnungen in Gebäuden mit Wohnraum nach regionaler Einheit und Art der Nutzung, Fläche der Wohnung, Zahl der Räume und Ausstattung -in %-

|  | Wohnungen    |                             |                       |                 |             |
|--|--------------|-----------------------------|-----------------------|-----------------|-------------|
|  | Kerschenbach | Verbandsgemeinde Obere Kyll | Landkreis Vulkaneifel | Rheinland-Pfalz | Deutschland |
|  | %            | %                           | %                     | %               | %           |
| <b>Art der Wohnungsnutzung</b>                 |              |                             |                       |                 |             |
| Von Eigentümer/-in bewohnt                     | 50,6         | 60,9                        | 61,0                  | 52,8            | 42,6        |
| Zu Wohnzwecken vermietet (auch mietfrei)       | 12,0         | 24,8                        | 29,6                  | 42,0            | 52,3        |
| Ferien- und Freizeitwohnung                    | 35,4         | 8,1                         | 4,7                   | 0,7             | 0,6         |
| Leer stehend                                   | 1,9          | 6,1                         | 4,8                   | 4,4             | 4,5         |
| <b>Fläche der Wohnung in m²</b>                |              |                             |                       |                 |             |
| Unter 40                                       | -            | (1,2)                       | 1,5                   | 3,9             | 5,4         |
| 40 - 59  | 27,8         | 8,7                         | 7,8                   | 11,0            | 18,0        |
| 60 - 79  | 13,9         | 15,4                        | 14,3                  | 18,4            | 23,8        |
| 80 - 99  | 21,5         | 18,1                        | 17,6                  | 18,1            | 17,2        |
| 100 - 119                                      | 12,7         | 15,3                        | 16,1                  | 14,1            | 12,1        |
| 120 - 139                                      | 15,2         | 17,0                        | 18,1                  | 14,1            | 10,4        |
| 140 - 159                                      | 4,4          | 10,4                        | 11,1                  | 9,1             | 5,9         |
| 160 - 179                                      | -            | 5,1                         | 5,6                   | 4,3             | 2,8         |
| 180 - 199                                      | -            | (3,6)                       | 3,0                   | 2,7             | 1,7         |
| 200 und mehr                                   | 4,4          | (5,3)                       | 5,0                   | 4,4             | 2,7         |
| <b>Zahl der Räume</b>                          |              |                             |                       |                 |             |
| 1 Raum   | -            | 0,7                         | 0,9                   | 2,8             | 3,2         |
| 2 Räume  | 3,8          | 4,6                         | 4,8                   | 6,5             | 9,2         |
| 3 Räume  | 24,1         | 13,8                        | 12,2                  | 16,7            | 21,9        |
| 4 Räume  | 24,1         | 19,4                        | 17,4                  | 21,8            | 25,7        |
| 5 Räume  | (20,3)       | 18,4                        | 18,4                  | 18,2            | 16,9        |
| 6 Räume  | 13,3         | 18,7                        | 18,8                  | 14,6            | 10,9        |
| 7 und mehr Räume                               | 14,6         | 24,3                        | 27,5                  | 19,4            | 12,2        |
| <b>Ausstattung der Wohnung</b>                 |              |                             |                       |                 |             |
| Badewanne/Dusche und WC vorhanden              | 100,0        | 99,2                        | 99,1                  | 98,4            | 98,4        |
| Badewanne/Dusche und WC nicht vorhanden        | -            | 0,3                         | (0,3)                 | 0,3             | 0,8         |
| Badewanne/Dusche vorhanden, WC nicht vorhanden | -            | 0,3                         | (0,1)                 | 0,2             | 0,3         |
| Badewanne/Dusche nicht vorhanden, WC vorhanden | -            | 0,3                         | (0,5)                 | 1,1             | 0,5         |

Bei den ausgewiesenen Wohnungszahlen sind gewerblich genutzte Wohnungen, Diplomatenwohnungen/Wohnungen ausländischer Streitkräfte nicht berücksichtigt.

Die relativen Ergebnisse beziehen sich auf die Gesamtzahl der Gebäude der jeweiligen regionalen Einheit je betrachtetem Gebäudemerkmal.

Die relativen Werte wurden durch Division von Ergebnissen nach Durchführung der Geheimhaltung errechnet.

## 3.1 Gebäude- und Wohnungskennzahlen im regionalen Vergleich

| Gebiet                      | Kennzahlen für Gebäude und Wohnungen |  |   |
|-----------------------------|--------------------------------------|--|---|
|                             | Eigentümerquote<br>(Wohnungen)       | Durchschnittliche<br>Wohnungsgröße in m² | Durchschnittliche Anzahl<br>der Wohnungen je<br>Wohngebäude |
|                             | %                                    | m²                                       | Anzahl  |
| Verbandsgemeinde Daun       | 66                                   | 111                                      | 1   |
| Betteldorf                  | .                                    | .  | 1   |
| Bleckhausen                 | .                                    | .  | 1   |
| Brockscheid                 | .                                    | .  | 1   |
| Darscheid                   | .                                    | .  | 1   |
| Daun, Stadt                 | 51                                   | 105                                      | 2   |
| Demerath                    | .                                    | .  | 1   |
| Deudesfeld                  | .                                    | .  | 1   |
| Dockweiler                  | .                                    | .  | 1   |
| Dreis-Brück                 | 77                                   | 119                                      | 1   |
| Ellscheid                   | 78                                   | .  | 1   |
| Gefell                      | .                                    | .  | 1   |
| Gillenfeld                  | 66                                   | .  | 1   |
| Hinterweiler                | .                                    | 126                                      | 1   |
| Hörscheid                   | .                                    | .  | 1   |
| Immerath                    | .                                    | .  | 1   |
| Kirchweiler                 | .                                    | .  | 1   |
| Kradenbach                  | .                                    | .  | 1   |
| Mehren                      | 62                                   | 113                                      | 1   |
| Meisburg                    | .                                    | .  | 1   |
| Mückeln                     | 76                                   | .  | 1   |
| Nerdlen                     | .                                    | .  | 1   |
| Niederstadtfeld             | .                                    | .  | 1   |
| Oberstadtfeld               | .                                    | .  | 1   |
| Sarmersbach                 | .                                    | .  | 1   |
| Saxler                      | .                                    | .  | 1   |
| Schalkenmehren              | .                                    | .  | 1   |
| Schutz                      | .                                    | .  | 1   |
| Schönbach                   | .                                    | .  | 1   |
| Steineberg                  | .                                    | .  | 1   |
| Steiningen                  | .                                    | .  | 1   |
| Strohn                      | .                                    | .  | 1   |
| Strotzbüsch                 | .                                    | 110                                      | 1   |
| Udler                       | .                                    | .  | 1   |
| Utzerath                    | 86                                   | .  | 1   |
| Wallenborn                  | .                                    | .  | 1   |
| Weidenbach                  | .                                    | .  | 1   |
| Winkel (Eifel)              | .                                    | .  | 1   |
| Üdersdorf                   | 74                                   | .  | 1   |
| Verbandsgemeinde Gerolstein | 67                                   | 110                                      | 1   |
| Berlingen                   | .                                    | .  | 1   |
| Birresborn                  | .                                    | .  | 1   |
| Densborn                    | .                                    | 114                                      | 1   |
| Duppach                     | .                                    | .  | 1   |
| Gerolstein, Stadt           | 59                                   | 108                                      | 1   |
| Hohenfels-Essingen          | .                                    | .  | 1   |
| Kalenborn-Scheuern          | .                                    | .  | 1   |
| Kopp                        | .                                    | .  | 1   |
| Mürtenbach                  | .                                    | .  | 1   |
| Neroth                      | .                                    | .  | 1   |
| Pelm                        | .                                    | .  | 1   |

## Noch: 3.1 Gebäude- und Wohnungskennzahlen im regionalen Vergleich

| Gebiet                      | Kennzahlen für Gebäude und Wohnungen |  |   |
|-----------------------------|--------------------------------------|--|---|
|                             | Eigentümerquote<br>(Wohnungen)       | Durchschnittliche<br>Wohnungsgröße in m² | Durchschnittliche Anzahl<br>der Wohnungen je<br>Wohngebäude |
|                             | %                                    | m²                                       | Anzahl  |
| Rockeskyll                  | .                                    | 114                                      | 1   |
| Salm                        | .                                    | .  | 1   |
| Verbandsgemeinde Hillesheim | 70                                   | 115                                      | 1   |
| Basberg                     | .                                    | .  | 1   |
| Berndorf                    | .                                    | .  | 1   |
| Dohm-Lammersdorf            | .                                    | .  | 1   |
| Hillesheim, Stadt           | 57                                   | .  | 2   |
| Kerpen (Eifel)              | .                                    | .  | 1   |
| Nohn                        | .                                    | .  | 1   |
| Oberbettingen               | .                                    | .  | 1   |
| Oberehe-Stroheich           | .                                    | .  | 1   |
| Walsdorf                    | .                                    | .  | 1   |
| Wiesbaum                    | .                                    | .  | 1   |
| Üxheim                      | .                                    | .  | 1   |
| Verbandsgemeinde Kelberg    | 74                                   | .  | 1   |
| Arbach                      | .                                    | .  | 1   |
| Beinhausen                  | .                                    | .  | 1   |
| Bereborn                    | .                                    | .  | 1   |
| Berenbach                   | .                                    | .  | 1   |
| Bodenbach                   | .                                    | 122                                      | 1   |
| Bongard                     | .                                    | 116                                      | 1   |
| Borler                      | .                                    | .  | 1   |
| Boxberg                     | .                                    | .  | 1   |
| Brücktal                    | .                                    | .  | 2   |
| Drees                       | .                                    | .  | 1   |
| Gelenberg                   | 87                                   | 128                                      | 1   |
| Gunderath                   | .                                    | .  | 1   |
| Horperath                   | .                                    | .  | 1   |
| Höchstberg                  | .                                    | .  | 1   |
| Hörschhausen                | .                                    | .  | 1   |
| Kaperich                    | .                                    | .  | 1   |
| Katzwinkel                  | 87                                   | .  | 1   |
| Kelberg                     | 65                                   | 119                                      | 1   |
| Kirsbach                    | .                                    | .  | 1   |
| Kolverath                   | .                                    | .  | 1   |
| Kötterichen                 | .                                    | 114                                      | 1   |
| Lirstal                     | .                                    | 100                                      | 1   |
| Mannebach                   | .                                    | .  | 1   |
| Mosbruch                    | 90                                   | .  | 1   |
| Neichen                     | .                                    | .  | 1   |
| Nitz                        | .                                    | .  | 2   |
| Oberelz                     | .                                    | .  | 1   |
| Reimerath                   | .                                    | .  | 1   |
| Retterath                   | .                                    | .  | 1   |
| Sassen                      | .                                    | .  | 1   |
| Uersfeld                    | .                                    | .  | 1   |
| Ueß                         | .                                    | .  | 1   |
| Welcherath                  | .                                    | .  | 1   |
| Verbandsgemeinde Obere Kyll | 72                                   | 111                                      | 1   |
| Birgel                      | .                                    | .  | 1   |
| Esch                        | .                                    | .  | 1   |
| Feusdorf                    | 80                                   | 120                                      | 1   |

## Noch: 3.1 Gebäude- und Wohnungskennzahlen im regionalen Vergleich

| Gebiet                       | Kennzahlen für Gebäude und Wohnungen |  |   |
|------------------------------|--------------------------------------|--|---|
|                              | Eigentümerquote<br>(Wohnungen)       | Durchschnittliche<br>Wohnungsgröße in m² | Durchschnittliche Anzahl<br>der Wohnungen je<br>Wohngebäude |
|                              | %                                    | m²                                       | Anzahl  |
| Gönnersdorf                  | .                                    | .  | 1   |
| Hallschlag                   | .                                    | .  | 1   |
| Jünkerath                    | 62                                   | .  | 1   |
| <b>Kerschenbach</b>          | .                                    | .  | 1   |
| Lissendorf                   | 67                                   | 99                                       | 1   |
| Ormont                       | .                                    | .  | 1   |
| Reuth                        | .                                    | .  | 2   |
| Scheid                       | 88                                   | .  | 1   |
| Schüller                     | .                                    | .  | 1   |
| Stadtkyll                    | .                                    | .  | 1   |
| Steffeln                     | .                                    | .  | 1   |
| <b>Landkreis Vulkaneifel</b> | 68,6                                 | .  | 1,4   |
| <b>Rheinland-Pfalz</b>       | 57,1                                 | 104,2                                    | 1,7   |
| <b>Deutschland</b>           | 45,9                                 | 91,4                                     | 2,1   |

Die Kennzahlen wurden durch Division von Originalergebnissen vor Geheimhaltung errechnet. Kennzahlwerte, die Rückschlüsse auf diese Originalergebnisse ermöglichen würden, wurden gesperrt.

Weitere Informationen zur jeweiligen Berechnung sind dem Bereich der Definitionen zu entnehmen.

## 3.2 Weitere Wohnungskennzahlen im regionalen Vergleich

| Gebiet                      | Kennzahlen für Wohnungen                  |                             |   |
|-----------------------------|---|-----------------------------|---|
|                             | Anteil des selbst genutzten Wohneigentums | Leerstandsquote (Wohnungen) | Anteil des zu Wohnzwecken vermieteten Wohneigentums (auch mietfrei) |
|                             | %   | %                           | %   |
| Verbandsgemeinde Daun       | 63  | 4                           | 33  |
| Betteldorf                  | .   | .                           | .   |
| Bleckhausen                 | .   | .                           | .   |
| Brockscheid                 | .   | .                           | .   |
| Darscheid                   | .   | .                           | .   |
| Daun, Stadt                 | 49  | 3                           | 48  |
| Demerath                    | .   | 6                           | 17  |
| Deudesfeld                  | .   | .                           | 20  |
| Dockweiler                  | .   | .                           | .   |
| Dreis-Brück                 | .   | 5                           | 21  |
| Ellscheid                   | .   | .                           | .   |
| Gefell                      | .   | -                           | .   |
| Gillenfeld                  | 63  | 5                           | 32  |
| Hinterweiler                | .   | .                           | .   |
| Hörscheid                   | .   | .                           | .   |
| Immerath                    | .   | 5                           | .   |
| Kirchweiler                 | .   | 6                           | .   |
| Kradenbach                  | .   | .                           | .   |
| Mehren                      | 59  | 5                           | 36  |
| Meisburg                    | .   | .                           | .   |
| Mückeln                     | .   | .                           | 24  |
| Nerdlen                     | .   | 4                           | .   |
| Niederstadtfeld             | 76  | .                           | .   |
| Oberstadtfeld               | .   | .                           | .   |
| Sarmersbach                 | .   | .                           | .   |
| Saxler                      | 69  | .                           | .   |
| Schalkenmehren              | .   | .                           | .   |
| Schutz                      | .   | .                           | .   |
| Schönbach                   | .   | .                           | .   |
| Steineberg                  | 79  | .                           | .   |
| Steiningen                  | 69  | .                           | .   |
| Strohn                      | .   | .                           | .   |
| Strotzbüsch                 | 69  | .                           | .   |
| Udler                       | .   | .                           | .   |
| Utzerath                    | .   | .                           | 13  |
| Wallenborn                  | .   | 7                           | .   |
| Weidenbach                  | .   | .                           | .   |
| Winkel (Eifel)              | .   | .                           | .   |
| Üdersdorf                   | 71  | 4                           | 25  |
| Verbandsgemeinde Gerolstein | 64  | 5                           | 31  |
| Berlingen                   | .   | .                           | .   |
| Birresborn                  | .   | 7                           | .   |
| Densborn                    | .   | .                           | .   |
| Duppach                     | .   | 9                           | .   |
| Gerolstein, Stadt           | 57  | 5                           | 39  |
| Hohenfels-Essingen          | .   | 4                           | .   |
| Kalenborn-Scheuern          | .   | .                           | .   |
| Kopp                        | .   | .                           | .   |
| Mürtenbach                  | 68  | .                           | .   |
| Neroth                      | 75  | .                           | .   |
| Pelm                        | 67  | .                           | .   |



## Noch: 3.2 Weitere Wohnungskennzahlen im regionalen Vergleich

| Gebiet                      | Kennzahlen für Wohnungen                  |                             |   |
|-----------------------------|---|-----------------------------|---|
|                             | Anteil des selbst genutzten Wohneigentums | Leerstandsquote (Wohnungen) | Anteil des zu Wohnzwecken vermieteten Wohneigentums (auch mietfrei) |
|                             | %   | %                           | %   |
| Rockeskyll                  | .   | .                           | .   |
| Salm                        | .   | .                           | .   |
| Verbandsgemeinde Hillesheim | 67  | 4                           | 29  |
| Basberg                     | .   | .                           | .   |
| Berndorf                    | 75  | .                           | .   |
| Dohm-Lammersdorf            | .   | .                           | .   |
| Hillesheim, Stadt           | 55  | .                           | 42  |
| Kerpen (Eifel)              | .   | 7                           | .   |
| Nohn                        | .   | .                           | .   |
| Oberbettingen               | .   | 1                           | .   |
| Oberehe-Stroheich           | 82  | .                           | 15  |
| Walsdorf                    | .   | 6                           | .   |
| Wiesbaum                    | .   | .                           | .   |
| Üxheim                      | 74  | .                           | .   |
| Verbandsgemeinde Kelberg    | 71  | 5                           | 24  |
| Arbach                      | .   | .                           | .   |
| Beinhausen                  | .   | -                           | .   |
| Bereborn                    | .   | .                           | .   |
| Berenbach                   | .   | .                           | .   |
| Bodenbach                   | .   | 3                           | .   |
| Bongard                     | 71  | .                           | .   |
| Borler                      | .   | .                           | .   |
| Boxberg                     | .   | .                           | 25  |
| Brücktal                    | .   | .                           | .   |
| Drees                       | .   | .                           | .   |
| Gelenberg                   | .   | .                           | .   |
| Gunderath                   | .   | .                           | .   |
| Horperath                   | .   | .                           | .   |
| Höchstberg                  | .   | .                           | .   |
| Hörschhausen                | .   | .                           | .   |
| Kaperich                    | .   | .                           | .   |
| Katzwinkel                  | .   | .                           | 13  |
| Kelberg                     | 61  | .                           | .   |
| Kirsbach                    | .   | -                           | .   |
| Kolverath                   | .   | .                           | .   |
| Kötterichen                 | .   | .                           | 23  |
| Lirstal                     | .   | .                           | .   |
| Mannebach                   | .   | .                           | .   |
| Mosbruch                    | .   | .                           | .   |
| Neichen                     | .   | .                           | .   |
| Nitz                        | .   | .                           | .   |
| Oberelz                     | .   | .                           | .   |
| Reimerath                   | .   | .                           | .   |
| Retterath                   | 74  | .                           | 21  |
| Sassen                      | .   | .                           | .   |
| Uersfeld                    | .   | .                           | .   |
| Ueß                         | .   | -                           | .   |
| Welcherath                  | .   | .                           | .   |
| Verbandsgemeinde Obere Kyll | 67  | 7                           | 26  |
| Birgel                      | .   | 7                           | .   |
| Esch                        | .   | .                           | .   |

## Noch: 3.2 Weitere Wohnungskennzahlen im regionalen Vergleich

| Gebiet                       | Kennzahlen für Wohnungen                  |                             |   |
|------------------------------|---|-----------------------------|---|
|                              | Anteil des selbst genutzten Wohneigentums | Leerstandsquote (Wohnungen) | Anteil des zu Wohnzwecken vermieteten Wohneigentums (auch mietfrei) |
|                              | %   | %                           | %   |
| Feusdorf                     | .   | .                           | .   |
| Gönnersdorf                  | .   | .                           | .   |
| Hallschlag                   | .   | .                           | .   |
| Jünkerath                    | .   | .                           | 35  |
| <b>Kerschenbach</b>          | 78  | .                           | .   |
| Lissendorf                   | .   | .                           | .   |
| Ormont                       | .   | 4                           | .   |
| Reuth                        | .   | 4                           | .   |
| Scheid                       | .   | .                           | 12  |
| Schüller                     | .   | .                           | .   |
| Stadtkyll                    | .   | .                           | .   |
| Steffeln                     | .   | .                           | .   |
| <b>Landkreis Vulkaneifel</b> | 65,3                                      | 4,9                         | 29,8  |
| <b>Rheinland-Pfalz</b>       | 54,7                                      | 4,3                         | 41  |
| <b>Deutschland</b>           | 43,9                                      | 4,4                         | 51,7  |

Die Kennzahlen wurden durch Division von Originalergebnissen vor Geheimhaltung errechnet. Kennzahlwerte, die Rückschlüsse auf diese Originalergebnisse ermöglichen würden, wurden gesperrt.

Weitere Informationen zur jeweiligen Berechnung sind dem Bereich der Definitionen zu entnehmen.

## 4.1 Haushalte nach Typ des privaten Haushalts (nach Familien) und Art der Wohnungsnutzung, Fläche der Wohnung und Zahl der Räume

|  | Insgesamt | Typ des privaten Haushalts (nach Familien) |                     |                     |                              |  |
|--|-----------|--|---------------------|---------------------|------------------------------|--|
|  |           | Einpersonenhaushalte<br>(Singlehaushalte)  | Paare ohne Kind(er) | Paare mit Kind(ern) | Alleinerziehende Elternteile | Mehrpersonenhaushalte ohne Kernfamilie |
|  | Anzahl    | Anzahl                                     | Anzahl              | Anzahl              | Anzahl                       | Anzahl                                 |
| <b>Insgesamt</b>                           |           |  |                     |                     |                              |  |
| Insgesamt                                  | 128       | (26)                                       | (52)                | (37)                | 10                           | 3                                      |
| <b>Art der Wohnungsnutzung</b>             |           |  |                     |                     |                              |  |
| Von Eigentümer/-in bewohnt                 | 65        | (10)                                       | (16)                | (33)                | 6                            | -                                      |
| Zu Wohnzwecken vermietet (auch mietfrei)   | 13        | 6  | -                   | -                   | 4                            | 3                                      |
| <b>Fläche der Wohnung in m<sup>2</sup></b> |           |  |                     |                     |                              |  |
| Unter 40                                   | -         | -  | -                   | -                   | -                            | -                                      |
| 40 - 59                                    | 35        | 7  | 21                  | 7                   | -                            | -                                      |
| 60 - 79                                    | 22        | 4  | 18                  | -                   | -                            | -                                      |
| 80 - 99                                    | 19        | 12   | -                   | -                   | 4                            | 3                                      |
| 100 - 119                                  | 20        | 3  | -                   | (14)                | 3                            | -                                      |
| 120 - 139                                  | 18        | -  | 9                   | 6                   | 3                            | -                                      |
| 140 - 159                                  | 7         | -  | 4                   | 3                   | -                            | -                                      |
| 160 - 179                                  | -         | -  | -                   | -                   | -                            | -                                      |
| 180 - 199                                  | -         | -  | -                   | -                   | -                            | -                                      |
| 200 und mehr                               | 7         | -  | -                   | 7                   | -                            | -                                      |
| <b>Zahl der Räume</b>                      |           |  |                     |                     |                              |  |
| 1 Raum                                     | -         | -  | -                   | -                   | -                            | -                                      |
| 2 Räume                                    | 3         | -  | 3                   | -                   | -                            | -                                      |
| 3 Räume                                    | 32        | 7  | 21                  | 4                   | -                            | -                                      |
| 4 Räume                                    | (29)      | 10   | (9)                 | 3                   | 4                            | 3                                      |
| 5 Räume                                    | 26        | 6  | 10                  | 4                   | 6                            | -                                      |
| 6 Räume                                    | 18        | 3  | 3                   | 12                  | -                            | -                                      |
| 7 und mehr Räume                           | 20        | -  | 6                   | 14                  | -                            | -                                      |

Nicht ausgewiesen werden unter „Art der Wohnungsnutzung“ Haushalte in Wohnungen, die als Ferien- und Freizeitwohnungen genutzt werden. Bei der Untergliederung nach den anderen Wohnungsmerkmalen sind diese allerdings enthalten.

Bei den ausgewiesenen Haushaltszahlen sind Haushalte in Diplomatenwohnungen/Wohnungen ausländischer Streitkräfte nur in der "Insgesamt-Zeile" berücksichtigt.

## 4.2 Haushalte nach Größe des privaten Haushalts und Art der Wohnungsnutzung, Fläche der Wohnung und Zahl der Räume

|  | Insgesamt | Größe des privaten Haushalts |            |            |            |            |                     |
|--|-----------|------------------------------|------------|------------|------------|------------|---------------------|
|  |           | 1 Person                     | 2 Personen | 3 Personen | 4 Personen | 5 Personen | 6 und mehr Personen |
|  | Anzahl    | Anzahl                       | Anzahl     | Anzahl     | Anzahl     | Anzahl     | Anzahl              |
| <b>Insgesamt</b>                         |           |                              |            |            |            |            |                     |
| Insgesamt                                | 128       | (26)                         | 65         | 10         | 20         | 7          | -                   |
| <b>Art der Wohnungsnutzung</b>           |           |                              |            |            |            |            |                     |
| Von Eigentümer/-in bewohnt               | 65        | (10)                         | 22         | 6          | (20)       | 7          | -                   |
| Zu Wohnzwecken vermietet (auch mietfrei) | 13        | 6                            | 7          | -          | -          | -          | -                   |
| <b>Fläche der Wohnung in m²</b>          |           |                              |            |            |            |            |                     |
| Unter 40                                 | -         | -                            | -          | -          | -          | -          | -                   |
| 40 - 59                                  | 35        | 7                            | 21         | 7          | -          | -          | -                   |
| 60 - 79                                  | 22        | 4                            | 18         | -          | -          | -          | -                   |
| 80 - 99                                  | 19        | 12                           | 7          | -          | -          | -          | -                   |
| 100 - 119                                | 20        | 3                            | 3          | -          | (11)       | 3          | -                   |
| 120 - 139                                | 18        | -                            | 12         | 3          | 3          | -          | -                   |
| 140 - 159                                | 7         | -                            | 4          | -          | 3          | -          | -                   |
| 160 - 179                                | -         | -                            | -          | -          | -          | -          | -                   |
| 180 - 199                                | -         | -                            | -          | -          | -          | -          | -                   |
| 200 und mehr                             | 7         | -                            | -          | -          | 3          | 4          | -                   |
| <b>Zahl der Räume</b>                    |           |                              |            |            |            |            |                     |
| 1 Raum                                   | -         | -                            | -          | -          | -          | -          | -                   |
| 2 Räume                                  | 3         | -                            | 3          | -          | -          | -          | -                   |
| 3 Räume                                  | 32        | 7                            | 21         | 4          | -          | -          | -                   |
| 4 Räume                                  | (29)      | 10                           | 16         | 3          | -          | -          | -                   |
| 5 Räume                                  | 26        | 6                            | 16         | -          | 4          | -          | -                   |
| 6 Räume                                  | 18        | 3                            | 3          | 3          | 6          | 3          | -                   |
| 7 und mehr Räume                         | 20        | -                            | 6          | -          | 10         | 4          | -                   |

Nicht ausgewiesen werden unter „Art der Wohnungsnutzung“ Haushalte in Wohnungen, die als Ferien- und Freizeitwohnungen genutzt werden. Bei der Untergliederung nach den anderen Wohnungsmerkmalen sind diese allerdings enthalten.

Bei den ausgewiesenen Haushaltszahlen sind Haushalte in Diplomatenwohnungen/Wohnungen ausländischer Streitkräfte nur in der "Insgesamt-Zeile" berücksichtigt.

## 4.3 Haushalte nach Seniorenstatus des privaten Haushalts und Art der Wohnungsnutzung, Fläche der Wohnung und Zahl der Räume

|  | Insgesamt | Seniorenstatus eines privaten Haushalts      |  |                                |
|--|-----------|--|--|--------------------------------|
|  |           | Haushalte mit ausschließlich Senioren/-innen | Haushalte mit Senioren/-innen und Jüngeren | Haushalte ohne Senioren/-innen |
|  | Anzahl    | Anzahl                                       | Anzahl                                     | Anzahl                         |
| <b>Insgesamt</b>                         |           |  |  |                                |
| Insgesamt                                | 128       | 50   | 16   | 62                             |
| <b>Art der Wohnungsnutzung</b>           |           |  |  |                                |
| Von Eigentümer/-in bewohnt               | 65        | (13)   | (16)                                       | 36                             |
| Zu Wohnzwecken vermietet (auch mietfrei) | 13        | 6  | -  | 7                              |
| <b>Fläche der Wohnung in m²</b>          |           |  |  |                                |
| Unter 40                                 | -         | -  | -  | -                              |
| 40 - 59                                  | 35        | 19   | 3  | 13                             |
| 60 - 79                                  | 22        | (16)   | -  | 6                              |
| 80 - 99                                  | 19        | 6  | -  | 13                             |
| 100 - 119                                | 20        | 3  | 3  | 14                             |
| 120 - 139                                | 18        | 6  | 3  | 9                              |
| 140 - 159                                | 7         | -  | 7  | -                              |
| 160 - 179                                | -         | -  | -  | -                              |
| 180 - 199                                | -         | -  | -  | -                              |
| 200 und mehr                             | 7         | -  | -  | 7                              |
| <b>Zahl der Räume</b>                    |           |  |  |                                |
| 1 Raum                                   | -         | -  | -  | -                              |
| 2 Räume                                  | 3         | 3  | -  | -                              |
| 3 Räume                                  | 32        | 16   | -  | 16                             |
| 4 Räume                                  | (29)      | 13   | 3  | 13                             |
| 5 Räume                                  | 26        | 9  | 10   | 7                              |
| 6 Räume                                  | 18        | 6  | -  | 12                             |
| 7 und mehr Räume                         | 20        | 3  | 3  | 14                             |

Nicht ausgewiesen werden unter „Art der Wohnungsnutzung“ Haushalte in Wohnungen, die als Ferien- und Freizeitwohnungen genutzt werden. Bei der Untergliederung nach den anderen Wohnungsmerkmalen sind diese allerdings enthalten.

Bei den ausgewiesenen Haushaltszahlen sind Haushalte in Diplomatenwohnungen/Wohnungen ausländischer Streitkräfte nur in der "Insgesamt-Zeile" berücksichtigt.

## Definitionen

### Verwendete Symbolik

| Symbol   | Erläuterung  |
|--|--|
| –  | Nichts vorhanden <sup>1)</sup>   |
| 0  | Weniger als die Hälfte von 1 in der letzten besetzten Stelle, jedoch mehr als nichts                                 |
| ( )  | Aussagewert eingeschränkt, da der Zahlenwert durch das Geheimhaltungsverfahren relativ stark verändert wurde         |
| .  | Keine Angabe, da der Zahlenwert geheim zu halten ist oder durch das Geheimhaltungsverfahren zu stark verändert wurde |
| Abweichungen in den Summen durch Runden der Zahlen |  |

| Merkmal   | Definition   |
|---|--|
| Anteil der zu Wohnzwecken vermieteten Wohnungen (auch mietfrei) | Der Anteil der zu Wohnzwecken vermieteten Wohnungen (auch mietfrei) stellt den Anteil der zu Wohnzwecken vermieteten (oder mietfrei überlassenen) Wohnungen an allen bewohnten und leer stehenden Wohnungen dar. Nicht berücksichtigt sind: Ferien- und Freizeitwohnungen, Diplomatenwohnungen/ Wohnungen ausländischer Streitkräfte sowie gewerblich genutzte Wohnungen. Die Berechnung erfolgt für Wohnungen in Wohngebäuden (ohne Wohnheime).   |
| Anteil des selbstgenutzten Wohneigentums                        | Der Anteil des selbstgenutzten Wohneigentums stellt den Anteil der von Eigentümerinnen/ Eigentümern bewohnten Wohnungen an allen bewohnten und leer stehenden Wohnungen dar. Nicht berücksichtigt sind: Ferien- und Freizeitwohnungen, Diplomatenwohnungen/ Wohnungen ausländischer Streitkräfte sowie gewerblich genutzte Wohnungen. Die Berechnung erfolgt für Wohnungen in Wohngebäuden (ohne Wohnheime).   |
| Art der Wohnungsnutzung   | <p>Die Art der Wohnungsnutzung beschreibt, ob und von wem (Mieter/-in oder Eigentümer/-in) die Wohnung zum Stichtag genutzt wird.</p> <p><b>Von Eigentümer/-in bewohnt</b></p> <p>► Wenn mindestens eine/-r der Bewohner/-innen Eigentümer/-in der Wohnung ist.</p> <p><b>Zu Wohnzwecken vermietet (auch mietfrei)</b></p> <p>► Wenn keine/-r der Bewohner/-innen Eigentümer/-in der Wohnung ist, unabhängig davon, ob für die Wohnung Miete gezahlt wird oder diese mietfrei überlassen ist.</p> <p><b>Ferien- und Freizeitwohnung</b></p> <p>► Wohnung, in der Personen lediglich ihre Freizeit verbringen (z. B. am Wochenende, während des Urlaubs, der Ferien usw.). Sie kann von einem privaten Eigentümer/ einer privaten Eigentümerin selbst genutzt oder dauerhaft an eine dritte Person zur Freizeitnutzung vermietet (oder kostenlos überlassen) werden. Ferienwohnungen, die ständig gewerblich-hotelmäßig genutzt werden, gehören nicht dazu.</p> <p><b>Leer stehend</b></p> <p>► Wenn die Wohnung am Stichtag 9. Mai 2011 weder zu Wohnzwecken vermietet (auch mietfrei) ist, noch von dem Eigentümer/ der Eigentümerin selbst genutzt wird und auch keine Ferien- und Freizeitwohnung ist. Wenn die Wohnung wegen Umbau/ Modernisierung – bei Weiterbestehen des Mietverhältnisses – vorübergehend nicht genutzt werden kann, gilt diese Wohnung nicht als leer stehend.</p> <p><b>Diplomaten-/ Streitkräftewohnung</b></p> <p>► Eine Diplomatenwohnung/ Wohnung ausländischer Streitkräfte liegt immer dann vor, wenn mindestens einer der Bewohner oder eine der Bewohnerinnen einer ausländischen diplomatischen Vertretung, den ausländischen Streitkräften o. Ä. angehört, unabhängig davon, ob es sich dabei um Eigentümer/-innen oder Mieter/-innen handelt.</p> |

1) Dies kann ggf. durch das angewendete Geheimhaltungsverfahren bedingt sein.

| Merkmal                 | Definition  |
|-------------------------|---|
| Art des Gebäudes        | <p>Das Merkmal gibt die Art des Gebäudes an. Es wird unter anderem unterschieden zwischen Gebäuden, die überwiegend Wohnraum enthalten und Gebäuden, die überwiegend zu Geschäftszwecken genutzt werden.</p> <p><b>Gebäude mit Wohnraum</b></p> <p>► Für längere Dauer errichtete Bauwerke, die entweder vollständig oder teilweise für die Wohnversorgung von Haushalten bestimmt sind. Hierzu zählen auch administrative oder gewerblich genutzte Gebäude, wenn in ihnen mindestens eine zu Wohnzwecken genutzte Wohnung vorhanden ist. Gebäude mit Wohnraum gliedern sich in Wohngebäude und sonstige Gebäude mit Wohnraum.</p> <p><b>Wohngebäude</b></p> <p>► Gebäude, die mindestens zur Hälfte der Gesamtnutzfläche zu Wohnzwecken genutzt werden. Zu den Wohngebäuden gehören auch die Wohnheime (mit eigener Haushaltsführung der Bewohner/-innen).</p> <p><b>Wohngebäude (ohne Wohnheime)</b></p> <p>► Gebäude, die mindestens zur Hälfte der Gesamtnutzfläche zu Wohnzwecken genutzt werden (hier: ohne Wohnheime).</p> <p><b>Wohnheime (mit eigener Haushaltsführung der Bewohner/-innen)</b></p> <p>► Wohnheime sind Wohngebäude, die primär den Wohnbedürfnissen bestimmter Bevölkerungskreise dienen. Wohnheime besitzen Gemeinschaftsräume. Die Bewohner/-innen von Wohnheimen führen einen eigenen Haushalt.</p> <p><b>Sonstige Gebäude mit Wohnraum</b></p> <p>► Gebäude, in denen weniger als die Hälfte der Gesamtnutzfläche für Wohnzwecke genutzt wird, z. B. weil sich im Gebäude überwiegend Läden oder Büros befinden.</p> <p><b>Bewohnte Unterkünfte</b></p> <p>► Bewohnte Unterkünfte sind behelfsmäßige Bauten. Hierzu zählen z. B. Wohnbaracken, Bauwagen, Wohnwagen (z. B. auf Campingplätzen), Gartenlauben, Schrebergartenhütten, Jagdhütten, Weinberghütten, Almhütten, fest verankerte Wohnschiffe und Wohncontainer, sofern diese dauerhaft bewohnt werden.</p> |
| Auskunftspflichtige     | <p>Im Rahmen der Gebäude- und Wohnungszählung waren alle Eigentümer/-innen, Verwalter/-innen sowie sonstigen Verfügungs- und Nutzungsberechtigten der Gebäude und Wohnungen auskunftspflichtig.</p>   |
| Ausstattung der Wohnung | <p>Das Merkmal bezeichnet die Ausstattung in der Wohnung hinsichtlich Badewanne oder Dusche und WC. Ein WC ist eine Toilette mit Wasserspülung. Mit Badewanne/ Dusche sind eine fest eingebaute Badewanne oder eine fest eingebaute Dusche gemeint; diese verfügen über feste Wasserzu- und -abflussrohre.</p> <p>Es wird unterschieden zwischen:</p> <p><b>Badewanne/ Dusche und WC vorhanden</b><br/> <b>Badewanne/ Dusche und WC nicht vorhanden</b><br/> <b>Badewanne/ Dusche vorhanden, WC nicht vorhanden</b><br/> <b>Badewanne/ Dusche nicht vorhanden, WC vorhanden</b></p>   |
| Baujahr                 | <p>Mit Baujahr ist das Jahr der Bezugsfertigstellung des Gebäudes gemeint. Bei komplett zerstörten und wieder aufgebauten Gebäuden gilt das Jahr des Wiederaufbaus als Baujahr.</p> <p>Es werden folgende Klasseneinteilungen verwendet:</p> <p><b>Jahrzwanzigste</b></p> <ul style="list-style-type: none"> <li>– Vor 1950</li> <li>– 1950 – 1969</li> <li>– 1970 – 1989</li> <li>– 1990 und später</li> </ul> <p><b>Mikrozensusklassen:</b></p> <ul style="list-style-type: none"> <li>– Vor 1919</li> <li>– 1919 – 1948</li> <li>– 1949 – 1978</li> <li>– 1979 – 1986</li> <li>– 1987 – 1990</li> <li>– 1991 – 1995</li> <li>– 1996 – 2000</li> <li>– 2001 – 2004</li> <li>– 2005 – 2008</li> <li>– 2009 und später</li> </ul>   |

| Merkmal   | Definition   |
|---|--|
| Durchschnittliche Anzahl der Wohnungen je Wohngebäude | Die durchschnittliche Anzahl der Wohnungen je Wohngebäude ist das Verhältnis zwischen der Gesamtzahl der Wohnungen und der Gesamtzahl der Wohngebäude (ohne Wohnheime). Die Berechnung erfolgt für Wohnungen in Wohngebäuden (ohne Wohnheime).   |
| Durchschnittliche Wohnungsgröße in m <sup>2</sup>     | Die durchschnittliche Wohnungsgröße in m <sup>2</sup> ist das Verhältnis zwischen der Gesamtfläche in m <sup>2</sup> und der Gesamtzahl der Wohnungen. Nicht berücksichtigt sind: Diplomatenwohnungen/ Wohnungen ausländischer Streitkräfte sowie gewerblich genutzte Wohnungen. Die Berechnung erfolgt für Wohnungen in Wohngebäuden (ohne Wohnheime).  |
| Eigentümerquote                                       | Die Eigentümerquote stellt den Anteil der von Eigentümerinnen/ Eigentümern bewohnten Wohnungen an allen bewohnten Wohnungen dar. Nicht berücksichtigt sind: Leer stehende Wohnungen, Ferien- und Freizeitwohnungen, Diplomatenwohnungen/ Wohnungen ausländischer Streitkräfte sowie gewerblich genutzte Wohnungen. Die Berechnung erfolgt für Wohnungen in Wohngebäuden (ohne Wohnheime).  |
| Eigentumsform des Gebäudes                            | <p>Das Merkmal bildet ab, wem das Eigentum an dem Gebäude (nicht der einzelnen Wohnung) rechtlich zusteht. Dies können Privatpersonen oder juristische Personen sein.</p> <p><b>Gemeinschaft von Wohnungseigentümern/ -innen</b></p> <p>► Gilt für Gebäude mit Eigentumswohnungen, in denen den Eigentümern/-innen Sondereigentum an einer Wohnung in Verbindung mit dem Miteigentumsanteil am gemeinschaftlichen Eigentum zusteht.</p> <p><b>Privatperson/-en</b></p> <p>► Alle natürlichen Personen. Dies können Einzelpersonen, Paare oder sonstige Gruppen von Personen sein, z. B. Erbengemeinschaften.</p> <p><b>Wohnungsgenossenschaft</b></p> <p>► Alle Wohnungsunternehmen, die die Rechtsform einer Genossenschaft haben.</p> <p><b>Kommune oder Kommunales Wohnungsunternehmen</b></p> <p>► Unternehmen oder Einrichtung, bei denen die Kommune mit mehr als 50 % Nennkapital oder Stimmrecht beteiligt ist.</p> <p><b>Privatwirtschaftliches Wohnungsunternehmen</b></p> <p>► Alle privatrechtlichen Wohnungsunternehmen ohne Genossenschaften.</p> <p><b>Anderes privatwirtschaftliches Unternehmen</b></p> <p>► Alle privatrechtlichen Unternehmen, in deren Eigentum sich Wohnungen befinden, deren primärer Erwerbszweck aber nicht die Wohnungsvermietung ist (z. B. Banken, Versicherungen, Fonds).</p> <p><b>Bund oder Land</b></p> <p>► Unternehmen oder Einrichtung, bei denen der Bund oder das Land mit mehr als 50 % Nennkapital oder Stimmrecht beteiligt ist.</p> <p><b>Organisation ohne Erwerbszweck</b></p> <p>► z. B. Kirche</p> |
| Erhebungseinheiten                                    | Bei der Gebäude- und Wohnungszählung wurden alle Gebäude mit Wohnraum, bewohnte Unterkünfte und Wohnungen erhoben.   |
| Fläche der Wohnung in m <sup>2</sup>                  | <p>Grundfläche der gesamten Wohnung in m<sup>2</sup>. Zur Wohnung zählen auch außerhalb des eigentlichen Wohnungsabschlusses liegende Räume (z. B. Mansarden) sowie zu Wohnzwecken ausgebauter Keller- und Bodenräume.</p> <p>Zur Ermittlung der Wohnfläche sind anzurechnen:</p> <ul style="list-style-type: none"> <li>– voll: die Grundflächen von Räumen/ Raumteilen mit einer lichten Höhe von mindestens 2 Metern;</li> <li>– zur Hälfte: die Grundflächen von Räumen/ Raumteilen mit einer lichten Höhe von mindestens 1 Meter, aber weniger als 2 Metern; unbeheizbare Wintergärten, Schwimmbäder und ähnliche nach allen Seiten geschlossene Räume;</li> <li>– in der Regel zu einem Viertel, höchstens jedoch zur Hälfte: die Flächen von Balkonen, Loggien, Dachgärten, Terrassen.</li> </ul> <p>Die Fläche wird in 20 m<sup>2</sup>-Intervallen angegeben.</p>   |



| Merkmal                      | Definition   |
|------------------------------|--|
| Gebäudetyp                   | <p>Das Merkmal gibt die Bauart des Gebäudes an.</p> <p><b>Freistehendes Haus</b></p> <p>► Freistehendes Gebäude, unabhängig davon, ob es sich um ein Ein- oder Mehrfamilienhaus handelt.</p> <p><b>Doppelhaushälfte</b></p> <p>► Gebäude, das mit genau einem anderen Gebäude aneinander gebaut ist, unabhängig davon, ob es sich dabei um Ein- oder Mehrfamilienhäuser handelt.</p> <p><b>Gereihtes Haus</b></p> <p>► Gebäude, das mit mindestens zwei anderen Gebäuden aneinander gebaut ist, unabhängig davon, ob es sich dabei um Ein- oder Mehrfamilienhäuser handelt. Die Gebäude müssen nicht baugleich sein, sie können auch seitlich oder in der Höhe versetzt sein. Reiheneckhäuser zählen auch hierzu.</p> <p><b>Anderer Gebäudetyp</b></p> <p>► Alle Arten von Gebäuden, die nicht freistehendes Haus, Doppel- oder Reihnhaus sind sowie alle Arten von bewohnten Unterkünften.</p>  |
| Größe des privaten Haushalts | <p>Dieses Merkmal gibt die Anzahl der in einem privaten Haushalt lebenden Personen an.</p> <p><b>1 Person</b></p> <p><b>2 Personen</b></p> <p><b>3 Personen</b></p> <p><b>4 Personen</b></p> <p><b>5 Personen</b></p> <p><b>6 und mehr Personen</b></p>  |
| Heizungsart                  | <p>Das Merkmal bezeichnet die überwiegende Heizungsart im Gebäude.</p> <p><b>Fernheizung (Fernwärme)</b></p> <p>► Das Gebäude wird von einem zentralen Fernheizwerk aus mit Wärme versorgt (sog. Fernwärme).</p> <p><b>Etagenheizung</b></p> <p>► Unter einer Etagenheizung versteht man eine zentrale Heizanlage für sämtliche Räume einer abgeschlossenen Wohnung, wobei sich die Heizquelle meist innerhalb dieser Wohnung befindet, z. B. Gastherme.</p> <p><b>Blockheizung</b></p> <p>► Eine Blockheizung liegt vor, wenn ein Häuserblock durch ein zentrales Heizsystem beheizt wird und die Heizquelle sich in bzw. an einem der Gebäude oder in deren unmittelbarer Nähe befindet (sog. Nahwärme).</p> <p><b>Zentralheizung</b></p> <p>► Bei einer Zentralheizung werden sämtliche Wohneinheiten eines Gebäudes von einer zentralen Heizstelle, die sich innerhalb des Gebäudes (in der Regel im Keller) befindet, beheizt.</p> <p><b>Einzel-/ Mehrraumöfen (auch Nachtspeicherheizung)</b></p> <p>► Einzelöfen (z. B. Kohle- oder Nachtspeicheröfen) beheizen jeweils nur einen Raum, in dem sie stehen. In der Regel sind sie fest installiert. Ein Mehrraumofen (z. B. Kachelofen) beheizt gleichzeitig mehrere Räume (auch durch Luftkanäle).</p> <p><b>Keine Heizung im Gebäude oder in den Wohnungen</b></p> |
| Kernfamilie                  | <p>Eine Kernfamilie besteht aus zwei oder mehr Personen, die zu demselben privaten Haushalt gehören und setzt sich zusammen aus der Bezugsperson des privaten Haushalts – das heißt eine nach Alter, Familienstand und Geschlecht festgelegte zentrale Person des privaten Haushalts – und mindestens einer weiteren Person, z. B. der Partnerin/ dem Partner oder einem Kind der Bezugsperson. Dieses Familienkonzept beschränkt die Beziehungen zwischen Vorfahren und Nachfahren auf direkte Beziehungen (ersten Grades), das heißt auf Beziehungen zwischen Eltern und Kindern.</p>  |
| Kind                         | <p>Unter Kind ist ein leiblicher Sohn bzw. ein Stief- oder Adoptivsohn oder eine leibliche Tochter bzw. eine Stief- oder Adoptivtochter (ungeachtet des Alters) zu verstehen, dessen bzw. deren üblicher Aufenthaltsort sich im privaten Haushalt mindestens eines Elternteils befindet und ein Elternteil Bezugsperson und/ oder Partner/-in der Bezugsperson ist.</p>  |
| Leerstandsquote (Wohnungen)  | <p>Die Leerstandsquote (Wohnungen) stellt den Anteil der leer stehenden Wohnungen an allen bewohnten und leer stehenden Wohnungen dar. Nicht berücksichtigt sind: Ferien- und Freizeitwohnungen, Diplomatenwohnungen/ Wohnungen ausländischer Streitkräfte sowie gewerblich genutzte Wohnungen. Die Berechnung erfolgt für Wohnungen in Wohngebäuden (ohne Wohnheime).</p>   |

| Merkmal                                 | Definition   |
|---|--|
| Paar                                    | Der Begriff Paar umfasst Paare in einer Ehe, Paare in einer eingetragenen Lebenspartnerschaft und Paare in einer nichtehelichen Lebensgemeinschaft, die jeweils in einem privaten Haushalt zusammenleben. Ein Ehepaar ist ein gemäß gesetzlichem Familienstand zum Stichtag verheiratetes verschiedengeschlechtliches Paar in einem privaten Haushalt. Eine eingetragene Lebenspartnerschaft ist ein gemäß gesetzlichem Familienstand zum Stichtag rechtlich anerkanntes gleichgeschlechtliches Paar in einem privaten Haushalt. Eine nichteheliche Lebensgemeinschaft ist ein gemischtgeschlechtliches Paar in einem privaten Haushalt, das gemäß gesetzlichem Familienstand zum Stichtag nicht miteinander verheiratet war.  |
| Privater Haushalt                       | Ein privater Haushalt besteht aus mindestens einer Person. Zugrunde gelegt wird das „Konzept des gemeinsamen Wohnens“. Alle Personen, die unabhängig von ihrem Wohnstatus (Haupt-/Nebenwohnsitz) gemeinsam in einer Wohnung leben, gelten als Mitglieder desselben privaten Haushalts, sodass es einen privaten Haushalt pro belegter Wohnung gibt. Personen in Gemeinschafts- und Anstaltsunterkünften sind hier nicht enthalten, sondern nur Personen, die eine eigene Haushaltsführung aufweisen. Eine Person des privaten Haushalts wird als Bezugsperson – das heißt eine nach Alter, Familienstand und Geschlecht festgelegte zentrale Person des privaten Haushalts – bestimmt. Ausgehend von dieser Person werden der Haushaltstyp und die Stellung der weiteren Personen im privaten Haushalt bestimmt.   |
| Regionalschlüssel                       | <p>Der Regionalschlüssel kennzeichnet die hierarchische Struktur aller Verwaltungsebenen. Er wird einheitlich von den Statistischen Ämtern des Bundes und der Länder vergeben.</p> <p>Der Regionalschlüssel gliedert sich wie folgt:</p> <ul style="list-style-type: none"> <li>1. – 2. Stelle = Kennzahl des Bundeslandes</li> <li>3. Stelle = Kennzahl des Regierungsbezirks</li> <li>4. – 5. Stelle = Kennzahl des Kreises bzw. der kreisfreien Stadt</li> <li>6. – 9. Stelle = Verbandsschlüssel (in Brandenburg: Ämterschlüssel)</li> <li>10. – 12. Stelle = Gemeindekennzahl</li> </ul> <p>Der vierstellige Verbandsschlüssel weist durch die führende Ziffer auf die Art der Gemeinde hin:</p> <ul style="list-style-type: none"> <li>0 = verbandsfreie Gemeinde (in Brandenburg: amtsfreie Gemeinde),</li> <li>5 = verbandsangehörige Gemeinde (in Brandenburg: amtsangehörige Gemeinde),</li> <li>9 = gemeindefreies Gebiet.</li> </ul> <p>Die gemeindefreien Gebiete sind für den Zensus 2011 nicht relevant.</p> <p>Die Verwaltungsebene Regierungsbezirk ist nur für folgende Bundesländer verfügbar: Baden-Württemberg, Bayern, Hessen, Niedersachsen (hier: Statistische Region), Nordrhein-Westfalen und Sachsen.</p> <p>Die Verwaltungsebene Gemeindeverband ist nur für folgende Bundesländer verfügbar: Brandenburg (hier: Ämter), Mecklenburg-Vorpommern, Niedersachsen (hier: Samtgemeinde), Rheinland-Pfalz, Sachsen, Sachsen-Anhalt, Schleswig-Holstein und Thüringen.</p> |
| Seniorenstatus eines privaten Haushalts | <p>Dargelegt wird die Haushaltstruktur aller privaten Haushalte, wobei dies hier in Abhängigkeit vom Alter der in einem privaten Haushalt wohnhaften Personen erfolgt. Als Senioren/-innen gelten diejenigen Personen, welche zum Zensusstichtag 9. Mai 2011 das 65. Lebensjahr vollendet haben.</p> <p><b>Haushalte mit ausschließlich Senioren/-innen</b></p> <p><b>Haushalte mit Senioren/-innen und Jüngeren</b></p> <p><b>Haushalte ohne Senioren/-innen</b></p>  |
| Stichtagsbezogenheit der Merkmale       | Stichtag der Gebäude- und Wohnungszählung war der 9. Mai 2011. Alle Angaben beziehen sich auf diesen Zeitpunkt.  |

| Merkmal                                       | Definition   |
|---|--|
| Typ des privaten Haushalts<br>(nach Familien) | <p>Dieses Merkmal beschreibt, in welcher Konstellation die Personen eines privaten Haushalts gemeinschaftlich leben, mit Fokus auf die Existenz von Kindern im privaten Haushalt.</p> <p><b>Einpersonenhaushalte (Singlehaushalte)</b></p> <p>► Ein Einpersonenhaushalt bezeichnet einen privaten Haushalt mit einer allein lebenden Person.</p> <p><b>Paare ohne Kind(er)</b></p> <p><b>Paare mit Kind(ern)</b></p> <p><b>Alleinerziehende Elternteile</b></p> <p>► Eine alleinerziehende Mutter oder ein alleinerziehender Vater ist ein Elternteil ohne Partner/-in mit mindestens einem Kind innerhalb eines privaten Haushalts.</p> <p><b>Mehrpersonenhaushalte ohne Kernfamilie</b></p> <p>► Unter Mehrpersonenhaushalten ohne Kernfamilie werden alle anderen privaten Mehrpersonenhaushalte zusammengefasst, die durch die zuvor genannten Kategorien nicht abgedeckt sind, wie etwa nicht eingetragene Lebenspartnerschaften gleichgeschlechtlicher Paare, Wohngemeinschaften, Großeltern-Enkel-Haushalte ohne Elternteile etc.</p> |
| Wohnung                                       | <p>Unter einer Wohnung sind nach außen abgeschlossene, zu Wohnzwecken bestimmte, in der Regel zusammenliegende Räume zu verstehen, die die Führung eines eigenen Haushalts ermöglichen und nicht vollständig für gewerbliche Zwecke genutzt werden.</p> <p>Eine Wohnung muss nicht notwendigerweise eine Küche oder Kochnische enthalten.</p> <p>Wohnungen haben einen eigenen Eingang unmittelbar vom Freien, von einem Treppenhaus oder einem Vorraum. Zur Wohnung können aber auch außerhalb des eigentlichen Wohnungsabschlusses liegende, zu Wohnzwecken ausgebaute Keller- oder Bodenräume (z. B. Mansarden) gehören.</p>  |
| Zahl der Räume                                | <p>Die Zahl der Räume umfasst alle Wohn-, Ess- und Schlafzimmer und andere separate Räume (z. B. bewohnbare Keller- und Bodenräume) von mindestens 6 m<sup>2</sup> Größe sowie abgeschlossene Küchen, unabhängig von deren Größe. Bad, Toilette, Flur und Wirtschaftsräume werden grundsätzlich nicht mitgezählt. Ein Wohnzimmer mit einer Essecke, Schlafnische oder Kochnische ist als ein Raum zu zählen. Dementsprechend bestehen Wohnungen, in denen es keine bauliche Trennung der einzelnen Wohnbereiche gibt (z. B. sogenannte „Loftwohnungen“), aus nur einem Raum.</p> <p><b>1 Raum</b></p> <p><b>2 Räume</b></p> <p><b>3 Räume</b></p> <p><b>4 Räume</b></p> <p><b>5 Räume</b></p> <p><b>6 Räume</b></p> <p><b>7 und mehr Räume</b></p>   |

## **Herausgeber**

Statistisches Landesamt Rheinland-Pfalz  
Mainzer Straße 14-16  
56130 Bad Ems

## **Auskunftsdienst**

E-Mail: [info@statistik.rlp.de](mailto:info@statistik.rlp.de)  
Telefon: 02603 71-4444  
Telefax: 02603 71-19 4444

## **Copyright**

© Statistisches Landesamt Rheinland-Pfalz  
Bad Ems 2014

Vervielfältigung und Verbreitung mit Quellenangabe gestattet.





Rheinland-Pfalz

STATISTISCHES LANDESAMT



# zensus 2011

## **Gebäude und Wohnungen sowie Wohnverhältnisse der Haushalte**

Gemeinde  
Ormont

am 9. Mai 2011

Ergebnisse des Zensus 2011



## Inhaltsverzeichnis

|   |    |
|---|----|
| Einführung .....  | 4  |
| Rechtliche Grundlagen .....   | 4  |
| Methode .....   | 4  |
| Systematik von Gebäuden und Wohnungen .....   | 5  |
| Tabellen  |    |
| 1.1 Gebäude mit Wohnraum und Wohnungen in Gebäuden mit Wohnraum<br>nach Baujahr, Gebäudetyp, Zahl der Wohnungen, Eigentumsform und Heizungsart .....        | 6  |
| 1.2 Gebäude mit Wohnraum nach Baujahr und Gebäudeart, Gebäudetyp,<br>Zahl der Wohnungen, Eigentumsform und Heizungsart .....                                | 8  |
| 1.3.1 Gebäude mit Wohnraum nach regionaler Einheit und Baujahr, Gebäudeart,<br>Gebäudetyp, Zahl der Wohnungen, Eigentumsform und Heizungsart .....          | 10 |
| 1.3.2 Gebäude mit Wohnraum nach regionaler Einheit und Baujahr, Gebäudeart,<br>Gebäudetyp, Zahl der Wohnungen, Eigentumsform und Heizungsart – in % – ..... | 12 |
| 2.1 Wohnungen in Gebäuden mit Wohnraum nach Art der Nutzung,<br>Fläche der Wohnung, Zahl der Räume und Ausstattung .....                                    | 14 |
| 2.2.1 Wohnungen in Gebäuden mit Wohnraum nach regionaler Einheit und<br>Art der Nutzung, Fläche der Wohnung, Zahl der Räume und Ausstattung .....           | 15 |
| 2.2.2 Wohnungen in Gebäuden mit Wohnraum nach regionaler Einheit und<br>Art der Nutzung, Fläche der Wohnung, Zahl der Räume und Ausstattung – in % – .....  | 16 |
| 3.1 Gebäude- und Wohnungskennzahlen im regionalen Vergleich .....   | 17 |
| 3.2 Weitere Wohnungskennzahlen im regionalen Vergleich .....  | 20 |
| 4.1 Haushalte nach Typ des privaten Haushalts (nach Familien) und Art der Wohnungs-<br>nutzung, Fläche der Wohnung und Zahl der Räume .....                 | 23 |
| 4.2 Haushalte nach Größe des privaten Haushalts und Art der Wohnungsnutzung,<br>Fläche der Wohnung und Zahl der Räume .....                                 | 24 |
| 4.3 Haushalte nach Seniorenstatus des privaten Haushalts und Art der Wohnungsnutzung,<br>Fläche der Wohnung und Zahl der Räume .....                        | 25 |
| Definitionen .....  | 26 |

## Einführung

Der Zensus 2011 ist eine Bevölkerungs-, Gebäude- und Wohnungszählung. Dabei werden – soweit möglich – bereits vorhandene Daten aus Verwaltungsregistern für statistische Zwecke genutzt. Eine Haushaltebefragung auf Stichprobenbasis, eine Vollerhebung aller an Anschriften mit Sonderbereichen lebenden Personen (Wohnheime und Gemeinschaftsunterkünfte) sowie eine postalische Befragung zu Gebäude- und Wohnungsdaten bei den Eigentümerinnen und Eigentümern oder Verwalterinnen und Verwaltern ergänzen und korrigieren die Informationen aus den Registern. Eine traditionelle Volkszählung inklusive einer Gebäude- und Wohnungszählung wurde in den alten Bundesländern letztmalig 1987, in der DDR letztmalig 1981 durchgeführt. Eine Gebäude- und Wohnungszählung fand nach der Wiedervereinigung nur in den neuen Bundesländern im Jahr 1995 statt.

Ziel des Zensus 2011 war zum einen die Ermittlung der amtlichen Einwohnerzahlen zum Stichtag 9. Mai 2011. Zum anderen wurden wichtige Strukturinformationen erhoben, welche eine umfassende Datengrundlage bieten, wie die Menschen in Deutschland leben, wohnen und arbeiten.

Die vorliegende Publikation präsentiert Ergebnisse des Zensus 2011 zu den Themen Gebäude, Wohnungen und Wohnverhältnisse von Haushalten nach Abschluss der Datenaufbereitung.

## Rechtliche Grundlagen

Die rechtlichen Grundlagen des Zensus 2011 bilden

- die Verordnung Europäische Gemeinschaft (EG) Nummer 763/2008 des Europäischen Parlaments und des Rates vom 9. Juli 2008 über Volks- und Wohnungszählungen,
- das Zensusvorbereitungsgesetz (ZensVorbG 2011),
- das Zensusgesetz 2011 (ZensG 2011),
- die Stichprobenverordnung Zensusgesetz 2011 (StichprobenV),
- sowie die jeweiligen landesrechtlichen Regelungen zur Ausführung des ZensG 2011.

Nach § 1 Abs. 1 ZensG 2011 führten die Statistischen Ämter des Bundes und der Länder eine Bevölkerungs-, Gebäude- und Wohnungszählung (Zensus) mit Stand zum 9. Mai 2011 (Berichtszeitpunkt) als Bundesstatistik durch.

Gemäß § 1 Abs. 3 ZensG 2011 dient der Zensus unter anderem der Gewinnung von Grunddaten für das Gesamtsystem der amtlichen Statistik sowie von Strukturdaten über die Bevölkerung als Datengrundlage für vielfältige politische Entscheidungen.

Die nachstehend veröffentlichten Ergebnisse wurden auf Basis folgender Erhebungen und statistischer Verfahren ermittelt:

- Daten aus der Gebäude- und Wohnungszählung (§ 6 ZensG 2011),
- Daten aus der Zusammenführung der Datensätze und Haushaltegenerierung (§ 9 Abs. 3 ZensG 2011).

## Methode

Da es in Deutschland zu Gebäude- und Wohnungsdaten keine flächendeckenden Register gibt, wurden die Angaben zu Gebäuden und Wohnungen durch eine postalische Befragung der Eigentümerinnen und Eigentümer oder Verwalterinnen und Verwalter von Gebäuden und Wohnungen sowie bewohnten Unterkünften gewonnen. Die zum Stichtag 9. Mai 2011 als Vollerhebung durchgeführte Gebäude- und Wohnungszählung liefert Informationen zu Gebäuden mit Wohnraum sowie zu den darin befindlichen Wohnungen. Zu rein gewerblich genutzten Objekten werden keine Informationen angeboten.



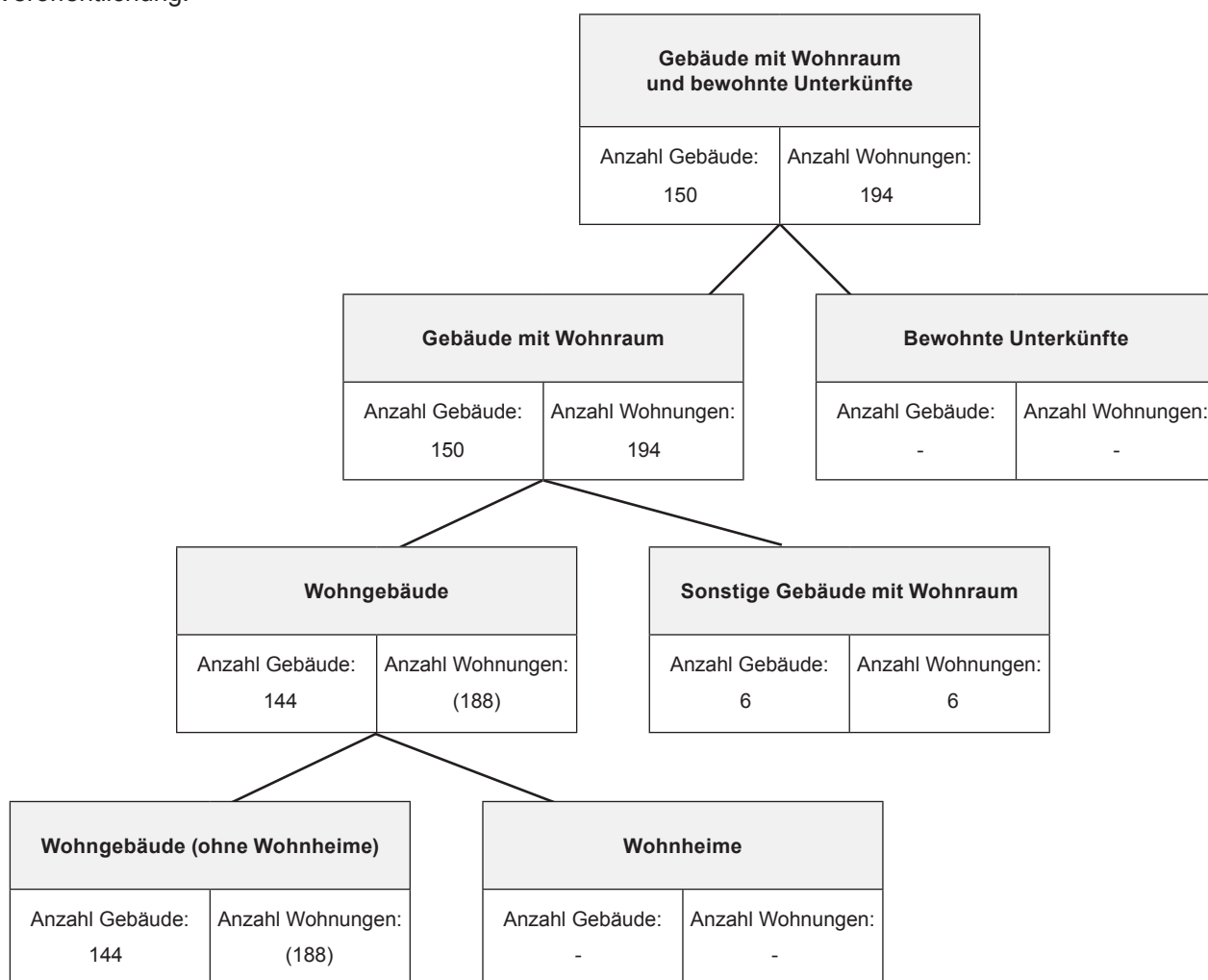
Durch das statistische Verfahren der Haushaltegenerierung stehen nicht nur die gesammelten Informationen zu Bevölkerung, Gebäuden und Wohnungen zur Verfügung, sondern zusätzlich auch Angaben zu Haushalts- und Familienstrukturen. Dabei wurden anschriftenweise Personen zu Haushalten zusammengefasst und den in der Gebäude- und Wohnungszählung erfassten Wohnungen zugeordnet. Die Haushaltegenerierung bildet daher die Wohnhaushalte an einer Anschrift ab. Die Zahl der Haushalte kann von der Zahl der bewohnten Wohnungen abweichen, da ein Haushalt beispielsweise bei Umzügen vorübergehend mehrere Wohnungen nutzen kann.

Bei allen Veröffentlichungen der amtlichen Statistik in Deutschland sind die Einzelangaben der Befragten grundsätzlich geheim zu halten (§ 16 Bundesstatistikgesetz). Bei allen Ergebnisbestandteilen aus Registerauszählungen oder Vollerhebungen des Zensus 2011 erfolgt die Geheimhaltung durch das maschinelle, datenverändernde Verfahren SAFE (Verfahren zur **s**icheren **A**nonymisierung für **E**inzeldaten). Dieses Verfahren stellt sicher, dass bereits vor Erstellung einer Ergebnistabelle kein Datensatz vorhanden ist, welcher Rückschlüsse auf Einzelfälle zulässt.

Weiterführende methodische Informationen zum Zensusmodell und zur Geheimhaltung stehen unter [www.zensus2011.de](http://www.zensus2011.de) zur Verfügung.

## Systematik von Gebäuden und Wohnungen

Im Rahmen des Zensus 2011 werden die Gebäude und Wohnungen nach der Art des Gebäudes in hierarchischen Strukturen abgebildet. Nachstehende Abbildung zeigt die Ergebnisse für die regionale Einheit dieser Veröffentlichung.



Die Ergebnisse zur Gebäude- und Wohnungszählung betrachten ausschließlich Gebäude mit Wohnraum. Bewohnte Unterkünfte bleiben daher für die Ergebnistabellen unberücksichtigt.

### 1.1 Gebäude mit Wohnraum und Wohnungen in Gebäuden mit Wohnraum nach Baujahr, Gebäudetyp, Zahl der Wohnungen, Eigentumsform und Heizungsart

|  | Gebäude mit Wohnraum |           | darunter    |           |
|--|----------------------|-----------|-------------|-----------|
|  | Gebäude              | Wohnungen | Wohngebäude |           |
|  |                      |           | Gebäude     | Wohnungen |
|  | Anzahl               | Anzahl    | Anzahl      | Anzahl    |
| <b>Insgesamt</b>                             |                      |           |             |           |
| Insgesamt                                    | 150                  | 194       | 144         | (188)     |
| <b>Baujahr</b>                               |                      |           |             |           |
| Vor 1919                                     | 15                   | 15        | 12          | 12        |
| 1919 - 1948                                  | 19                   | 29        | 19          | 29        |
| 1949 - 1978                                  | 64                   | (68)      | 61          | (65)      |
| 1979 - 1986                                  | (24)                 | (51)      | (24)        | (51)      |
| 1987 - 1990                                  | 9                    | 12        | 9           | 12        |
| 1991 - 1995                                  | 6                    | 6         | 6           | 6         |
| 1996 - 2000                                  | -                    | -         | -           | -         |
| 2001 - 2004                                  | 10                   | 10        | 10          | 10        |
| 2005 - 2008                                  | 3                    | 3         | 3           | 3         |
| 2009 und später                              | -                    | -         | -           | -         |
| <b>Gebäudetyp nach Zahl der Wohnungen</b>    |                      |           |             |           |
| Freistehendes Haus Insgesamt                 | 127                  | (137)     | 121         | (131)     |
| mit 1 Wohnung                                | (103)                | (103)     | (100)       | (100)     |
| mit 2 Wohnungen                              | (21)                 | (31)      | (18)        | (28)      |
| mit 3 und mehr Wohnungen                     | 3                    | (3)       | 3           | (3)       |
| Doppelhaushälfte Insgesamt                   | 3                    | 6         | 3           | 6         |
| mit 1 Wohnung                                | 3                    | 3         | 3           | 3         |
| mit 2 Wohnungen                              | -                    | -         | -           | -         |
| mit 3 und mehr Wohnungen                     | -                    | 3         | -           | 3         |
| Gereihtes Haus Insgesamt                     | 7                    | (17)      | 7           | (17)      |
| mit 1 Wohnung                                | 3                    | 3         | 3           | 3         |
| mit 2 Wohnungen                              | -                    | -         | -           | -         |
| mit 3 und mehr Wohnungen                     | 4                    | (14)      | 4           | (14)      |
| Anderer Gebäudetyp Insgesamt                 | (13)                 | (34)      | (13)        | (34)      |
| mit 1 Wohnung                                | (13)                 | (13)      | (13)        | (13)      |
| mit 2 Wohnungen                              | -                    | -         | -           | -         |
| mit 3 und mehr Wohnungen                     | -                    | (21)      | -           | (21)      |
| <b>Zahl der Wohnungen im Gebäude</b>         |                      |           |             |           |
| 1 Wohnung                                    | 122                  | 122       | 119         | 119       |
| 2 Wohnungen                                  | (21)                 | (31)      | (18)        | (28)      |
| 3 - 6 Wohnungen                              | 7                    | 20        | 7           | 20        |
| 7 - 12 Wohnungen                             | -                    | -         | -           | -         |
| 13 und mehr Wohnungen                        | -                    | (21)      | -           | (21)      |
| <b>Eigentumsform des Gebäudes</b>            |                      |           |             |           |
| Gemeinschaft von Wohnungseigentümern/-innen  | 12                   | (19)      | 9           | (16)      |
| Privatperson/-en                             | 138                  | 175       | 135         | 172       |
| Wohnungsgenossenschaft                       | -                    | -         | -           | -         |
| Kommune oder kommunales Wohnungsunternehmen  | -                    | -         | -           | -         |
| Privatwirtschaftliches Wohnungsunternehmen   | -                    | -         | -           | -         |
| Anderes privatwirtschaftliches Unternehmen   | -                    | -         | -           | -         |
| Bund oder Land                               | -                    | -         | -           | -         |
| Organisation ohne Erwerbszweck (z.B. Kirche) | -                    | -         | -           | -         |

Noch: 1.1 Gebäude mit Wohnraum und Wohnungen in Gebäuden mit Wohnraum nach Baujahr, Gebäudetyp,  
Zahl der Wohnungen, Eigentumsform und Heizungsart

|   | Gebäude mit Wohnraum |           | darunter    |           |
|---|----------------------|-----------|-------------|-----------|
|   |                      |           | Wohngebäude |           |
|   | Gebäude              | Wohnungen | Gebäude     | Wohnungen |
|   | Anzahl               | Anzahl    | Anzahl      | Anzahl    |
| <b>Heizungsart</b>                                  |                      |           |             |           |
| Fernheizung (Fernwärme)                             | -                    | -         | -           | -         |
| Etagenheizung                                       | -                    | -         | -           | -         |
| Blockheizung  | -                    | -         | -           | -         |
| Zentralheizung                                      | 117                  | 140       | 117         | 140       |
| Einzel-/Mehrraumöfen (auch<br>Nachtspeicherheizung) | 33                   | (54)      | 27          | (48)      |
| Keine Heizung im Gebäude oder in den<br>Wohnungen   | -                    | -         | -           | -         |

Bei den ausgewiesenen Wohnungszahlen sind gewerblich genutzte Wohnungen nicht, Diplomatenwohnungen/Wohnungen ausländischer Streitkräfte nur in der „Insgesamt-Zeile“ berücksichtigt.

Die ausgewiesenen Zahlen zu „Gebäudetyp nach Zahl der Wohnungen“ und „Zahl der Wohnungen im Gebäude“ können Abweichungen zwischen der Anzahl der Gebäude und der entsprechenden Zahl der Wohnungen in diesen Gebäuden aufweisen. Dies ist auf das beim Zensus 2011 eingesetzte Geheimhaltungsverfahren zurückzuführen sowie auf die in den Wohnungsauswertungen nicht berücksichtigten Diplomatenwohnungen/Wohnungen ausländischer Streitkräfte bzw. gewerblich genutzten Wohnungen.

## 1.2 Gebäude mit Wohnraum nach Baujahr und Gebäudeart, Gebäudetyp, Zahl der Wohnungen, Eigentumsform und Heizungsart

|  | Insgesamt | Baujahr (Jahrzwanzigste) |             |             |                 |
|--|-----------|--------------------------|-------------|-------------|-----------------|
|  |           | Vor 1950                 | 1950 - 1969 | 1970 - 1989 | 1990 und später |
|  | Anzahl    | Anzahl                   | Anzahl      | Anzahl      | Anzahl          |
| <b>Insgesamt</b>                             |           |                          |             |             |                 |
| Insgesamt                                    | 150       | 37                       | 27          | (67)        | 19              |
| <b>Art des Gebäudes</b>                      |           |                          |             |             |                 |
| Gebäude mit Wohnraum                         | 150       | 37                       | 27          | (67)        | 19              |
| Wohngebäude                                  | 144       | 34                       | 27          | (64)        | 19              |
| Wohngebäude (ohne Wohnheime)                 | 144       | 34                       | 27          | (64)        | 19              |
| Wohnheime                                    | -         | -                        | -           | -           | -               |
| Sonstige Gebäude mit Wohnraum                | 6         | 3                        | -           | 3           | -               |
| <b>Gebäudetyp nach Zahl der Wohnungen</b>    |           |                          |             |             |                 |
| Freistehendes Haus Insgesamt                 | 127       | 26                       | (21)        | (61)        | 19              |
| mit 1 Wohnung                                | (103)     | 23                       | (18)        | 43          | 19              |
| mit 2 Wohnungen                              | (21)      | 3                        | -           | (18)        | -               |
| mit 3 und mehr Wohnungen                     | 3         | -                        | 3           | -           | -               |
| Doppelhaushälfte Insgesamt                   | 3         | -                        | -           | 3           | -               |
| mit 1 Wohnung                                | 3         | -                        | -           | 3           | -               |
| mit 2 Wohnungen                              | -         | -                        | -           | -           | -               |
| mit 3 und mehr Wohnungen                     | -         | -                        | -           | -           | -               |
| Gereihtes Haus Insgesamt                     | 7         | 4                        | -           | 3           | -               |
| mit 1 Wohnung                                | 3         | -                        | -           | 3           | -               |
| mit 2 Wohnungen                              | -         | -                        | -           | -           | -               |
| mit 3 und mehr Wohnungen                     | 4         | 4                        | -           | -           | -               |
| Anderer Gebäudetyp Insgesamt                 | (13)      | 7                        | 6           | -           | -               |
| mit 1 Wohnung                                | (13)      | 7                        | 6           | -           | -               |
| mit 2 Wohnungen                              | -         | -                        | -           | -           | -               |
| mit 3 und mehr Wohnungen                     | -         | -                        | -           | -           | -               |
| <b>Zahl der Wohnungen im Gebäude</b>         |           |                          |             |             |                 |
| 1 Wohnung                                    | 122       | 30                       | 24          | 49          | 19              |
| 2 Wohnungen                                  | (21)      | 3                        | -           | (18)        | -               |
| 3 - 6 Wohnungen                              | 7         | 4                        | 3           | -           | -               |
| 7 - 12 Wohnungen                             | -         | -                        | -           | -           | -               |
| 13 und mehr Wohnungen                        | -         | -                        | -           | -           | -               |
| <b>Eigentumsform des Gebäudes</b>            |           |                          |             |             |                 |
| Gemeinschaft von Wohnungseigentümern/-innen  | 12        | 3                        | 3           | 6           | -               |
| Privatperson/-en                             | 138       | 34                       | (24)        | (61)        | 19              |
| Wohnungsgenossenschaft                       | -         | -                        | -           | -           | -               |
| Kommune oder kommunales Wohnungsunternehmen  | -         | -                        | -           | -           | -               |
| Privatwirtschaftliches Wohnungsunternehmen   | -         | -                        | -           | -           | -               |
| Anderes privatwirtschaftliches Unternehmen   | -         | -                        | -           | -           | -               |
| Bund oder Land                               | -         | -                        | -           | -           | -               |
| Organisation ohne Erwerbszweck (z.B. Kirche) | -         | -                        | -           | -           | -               |

Noch: 1.2 Gebäude mit Wohnraum nach Baujahr und Gebäudeart, Gebäudetyp, Zahl der Wohnungen,  
Eigentumsform und Heizungsart

|   | Insgesamt | Baujahr (Jahrzwanzigste) |             |             |                 |
|---|-----------|--------------------------|-------------|-------------|-----------------|
|   |           | Vor 1950                 | 1950 - 1969 | 1970 - 1989 | 1990 und später |
|   | Anzahl    | Anzahl                   | Anzahl      | Anzahl      | Anzahl          |
| <b>Heizungsart</b>                                  |           |                          |             |             |                 |
| Fernheizung (Fernwärme)                             | -         | -                        | -           | -           | -               |
| Etagenheizung                                       | -         | -                        | -           | -           | -               |
| Blockheizung  | -         | -                        | -           | -           | -               |
| Zentralheizung                                      | 117       | 25                       | (21)        | (55)        | 16              |
| Einzel-/Mehrraumöfen (auch<br>Nachtspeicherheizung) | 33        | 12                       | 6           | 12          | 3               |
| Keine Heizung im Gebäude oder in<br>den Wohnungen   | -         | -                        | -           | -           | -               |

## 1.3.1 Gebäude mit Wohnraum nach regionaler Einheit und Baujahr, Gebäudeart, Gebäudetyp, Zahl der Wohnungen, Eigentumsform und Heizungsart

|   | Gebäude |                             |                       |                 |             |
|---|---------|-----------------------------|-----------------------|-----------------|-------------|
|   | Ormont  | Verbandsgemeinde Obere Kyll | Landkreis Vulkaneifel | Rheinland-Pfalz | Deutschland |
|   | Anzahl  | Anzahl                      | Anzahl                | Anzahl          | Anzahl      |
| <b>Insgesamt</b>                          |         |                             |                       |                 |             |
| Insgesamt                                 | 150     | 3 610                       | 23 720                | 1 183 475       | 18 922 618  |
| <b>Baujahr</b>                            |         |                             |                       |                 |             |
| Vor 1919                                  | 15      | 529                         | 3 744                 | 181 833         | 2 655 042   |
| 1919 - 1948                               | 19      | 355                         | 2 215                 | 123 453         | 2 307 543   |
| 1949 - 1978                               | 64      | 1 466                       | 9 290                 | 462 714         | 7 188 157   |
| 1979 - 1986                               | (24)    | 428                         | 2 600                 | 120 331         | 1 828 250   |
| 1987 - 1990                               | 9       | (150)                       | 817                   | 47 821          | 736 588     |
| 1991 - 1995                               | 6       | (184)                       | 1 365                 | 69 320          | 1 153 484   |
| 1996 - 2000                               | -       | 240                         | 1 782                 | 79 166          | 1 434 704   |
| 2001 - 2004                               | 10      | (129)                       | 982                   | 47 349          | 790 074     |
| 2005 - 2008                               | 3       | 101                         | 669                   | 36 981          | 594 658     |
| 2009 und später                           | -       | (28)                        | 256                   | 14 507          | 234 118     |
| <b>Art des Gebäudes</b>                   |         |                             |                       |                 |             |
| Gebäude mit Wohnraum                      | 150     | 3 610                       | 23 720                | 1 183 475       | 18 922 618  |
| Wohngebäude                               | 144     | 3 481                       | 22 800                | 1 140 000       | 18 259 360  |
| Wohngebäude (ohne Wohnheime)              | 144     | 3 478                       | 22 794                | 1 139 024       | 18 239 634  |
| Wohnheime                                 | -       | 3                           | 6                     | 976             | 19 726      |
| Sonstige Gebäude mit Wohnraum             | 6       | (129)                       | 920                   | 43 475          | 663 258     |
| <b>Gebäudetyp nach Zahl der Wohnungen</b> |         |                             |                       |                 |             |
| Freistehendes Haus Insgesamt              | 127     | 2 949                       | 18 981                | 813 645         | 11 670 098  |
| mit 1 Wohnung                             | (103)   | 2 381                       | 14 970                | 597 607         | 7 865 099   |
| mit 2 Wohnungen                           | (21)    | 407                         | 2 930                 | 143 967         | 2 363 400   |
| mit 3 und mehr Wohnungen                  | 3       | 161                         | 1 081                 | 72 071          | 1 441 599   |
| Doppelhaushälfte Insgesamt                | 3       | 301                         | 1 714                 | 131 807         | 2 767 712   |
| mit 1 Wohnung                             | 3       | 232                         | 1 270                 | 93 446          | 1 961 269   |
| mit 2 Wohnungen                           | -       | 60                          | 301                   | 21 364          | 424 662     |
| mit 3 und mehr Wohnungen                  | -       | 9                           | 143                   | 16 997          | 381 781     |
| Gereihtes Haus Insgesamt                  | 7       | 211                         | 1 896                 | 187 370         | 3 714 711   |
| mit 1 Wohnung                             | 3       | (167)                       | 1 400                 | 119 829         | 2 093 366   |
| mit 2 Wohnungen                           | -       | 24                          | 270                   | 22 255          | 311 332     |
| mit 3 und mehr Wohnungen                  | 4       | 20                          | 226                   | 45 286          | 1 310 013   |
| Anderer Gebäudetyp Insgesamt              | (13)    | (149)                       | 1 129                 | 50 653          | 770 097     |
| mit 1 Wohnung                             | (13)    | (109)                       | 857                   | 33 076          | 419 909     |
| mit 2 Wohnungen                           | -       | (27)                        | (175)                 | 7 730           | 130 258     |
| mit 3 und mehr Wohnungen                  | -       | 13                          | 97                    | 9 847           | 219 930     |
| <b>Zahl der Wohnungen im Gebäude</b>      |         |                             |                       |                 |             |
| 1 Wohnung                                 | 122     | 2 889                       | 18 497                | 843 958         | 12 339 643  |
| 2 Wohnungen                               | (21)    | 518                         | 3 676                 | 195 316         | 3 229 652   |
| 3 - 6 Wohnungen                           | 7       | 200                         | 1 418                 | 114 928         | 2 251 854   |
| 7 - 12 Wohnungen                          | -       | 3                           | 97                    | 23 254          | 882 631     |
| 13 und mehr Wohnungen                     | -       | -                           | (32)                  | 6 019           | 218 838     |

Noch: 1.3.1 Gebäude mit Wohnraum nach regionaler Einheit und Baujahr, Gebäudeart, Gebäudetyp, Zahl der Wohnungen, Eigentumsform und Heizungsart

|  | Gebäude |                             |                       |                 |             |
|--|---------|-----------------------------|-----------------------|-----------------|-------------|
|  | Ormont  | Verbandsgemeinde Obere Kyll | Landkreis Vulkaneifel | Rheinland-Pfalz | Deutschland |
|  | Anzahl  | Anzahl                      | Anzahl                | Anzahl          | Anzahl      |
| <b>Eigentumsform des Gebäudes</b>                |         |                             |                       |                 |             |
| Gemeinschaft von Wohnungseigentümern/-innen      | 12      | 164                         | 1 132                 | 88 519          | 1 767 017   |
| Privatperson/-en                                 | 138     | 3 421                       | 22 381                | 1 060 228       | 15 968 275  |
| Wohnungsgenossenschaft                           | -       | -                           | -                     | 3 425           | 288 767     |
| Kommune oder kommunales Wohnungsunternehmen      | -       | 9                           | 48                    | 12 683          | 332 089     |
| Privatwirtschaftliches Wohnungsunternehmen       | -       | -                           | 47                    | 8 438           | 316 086     |
| Anderes privatwirtschaftliches Unternehmen       | -       | 10                          | 59                    | 4 760           | 131 832     |
| Bund oder Land                                   | -       | -                           | 3                     | 1 109           | 44 215      |
| Organisation ohne Erwerbszweck (z.B. Kirche)     | -       | 6                           | 50                    | 4 313           | 74 337      |
| <b>Heizungsart</b>                               |         |                             |                       |                 |             |
| Fernheizung (Fernwärme)                          | -       | 75                          | 317                   | 28 315          | 1 020 473   |
| Etagenheizung                                    | -       | 93                          | 447                   | 69 769          | 1 218 091   |
| Blockheizung                                     | -       | (16)                        | (89)                  | 5 500           | 186 429     |
| Zentralheizung                                   | 117     | 2 814                       | 18 994                | 964 750         | 14 951 706  |
| Einzel-/Mehrraumöfen (auch Nachtspeicherheizung) | 33      | 562                         | 3 512                 | 103 185         | 1 435 746   |
| Keine Heizung im Gebäude oder in den Wohnungen   | -       | (50)                        | 361                   | 11 956          | 110 173     |

## 1.3.2 Gebäude mit Wohnraum nach regionaler Einheit und Baujahr, Gebäudeart, Gebäudetyp, Zahl der Wohnungen, Eigentumsform und Heizungsart -in %-

|   | Gebäude |                             |                       |                 |             |
|---|---------|-----------------------------|-----------------------|-----------------|-------------|
|   | Ormont  | Verbandsgemeinde Obere Kyll | Landkreis Vulkaneifel | Rheinland-Pfalz | Deutschland |
|   | %       | %                           | %                     | %               | %           |
| <b>Baujahr</b>                            |         |                             |                       |                 |             |
| Vor 1919                                  | 10,0    | 14,7                        | 15,8                  | 15,4            | 14,0        |
| 1919 - 1948                               | 12,7    | 9,8                         | 9,3                   | 10,4            | 12,2        |
| 1949 - 1978                               | 42,7    | 40,6                        | 39,2                  | 39,1            | 38,0        |
| 1979 - 1986                               | (16,0)  | 11,9                        | 11,0                  | 10,2            | 9,7         |
| 1987 - 1990                               | 6,0     | (4,2)                       | 3,4                   | 4,0             | 3,9         |
| 1991 - 1995                               | 4,0     | (5,1)                       | 5,8                   | 5,9             | 6,1         |
| 1996 - 2000                               | -       | 6,6                         | 7,5                   | 6,7             | 7,6         |
| 2001 - 2004                               | 6,7     | (3,6)                       | 4,1                   | 4,0             | 4,2         |
| 2005 - 2008                               | 2,0     | 2,8                         | 2,8                   | 3,1             | 3,1         |
| 2009 und später                           | -       | (0,8)                       | 1,1                   | 1,2             | 1,2         |
| <b>Art des Gebäudes</b>                   |         |                             |                       |                 |             |
| Gebäude mit Wohnraum                      | 100,0   | 100,0                       | 100,0                 | 100,0           | 100,0       |
| Wohngebäude                               | 96,0    | 96,4                        | 96,1                  | 96,3            | 96,5        |
| Wohngebäude (ohne Wohnheime)              | 96,0    | 96,3                        | 96,1                  | 96,2            | 96,4        |
| Wohnheime                                 | -       | 0,1                         | 0,0                   | 0,1             | 0,1         |
| Sonstige Gebäude mit Wohnraum             | 4,0     | (3,6)                       | 3,9                   | 3,7             | 3,5         |
| <b>Gebäudetyp nach Zahl der Wohnungen</b> |         |                             |                       |                 |             |
| Freistehendes Haus Insgesamt              | 84,7    | 81,7                        | 80,0                  | 68,8            | 61,7        |
| mit 1 Wohnung                             | (68,7)  | 66,0                        | 63,1                  | 50,5            | 41,6        |
| mit 2 Wohnungen                           | (14,0)  | 11,3                        | 12,4                  | 12,2            | 12,5        |
| mit 3 und mehr Wohnungen                  | 2,0     | 4,5                         | 4,6                   | 6,1             | 7,6         |
| Doppelhaushälfte Insgesamt                | 2,0     | 8,3                         | 7,2                   | 11,1            | 14,6        |
| mit 1 Wohnung                             | 2,0     | 6,4                         | 5,4                   | 7,9             | 10,4        |
| mit 2 Wohnungen                           | -       | 1,7                         | 1,3                   | 1,8             | 2,2         |
| mit 3 und mehr Wohnungen                  | -       | 0,2                         | 0,6                   | 1,4             | 2,0         |
| Gereihtes Haus Insgesamt                  | 4,7     | 5,8                         | 8,0                   | 15,8            | 19,6        |
| mit 1 Wohnung                             | 2,0     | (4,6)                       | 5,9                   | 10,1            | 11,1        |
| mit 2 Wohnungen                           | -       | 0,7                         | 1,1                   | 1,9             | 1,6         |
| mit 3 und mehr Wohnungen                  | 2,7     | 0,6                         | 1,0                   | 3,8             | 6,9         |
| Anderer Gebäudetyp Insgesamt              | (8,7)   | (4,1)                       | 4,8                   | 4,3             | 4,1         |
| mit 1 Wohnung                             | (8,7)   | (3,0)                       | 3,6                   | 2,8             | 2,2         |
| mit 2 Wohnungen                           | -       | (0,7)                       | (0,7)                 | 0,7             | 0,7         |
| mit 3 und mehr Wohnungen                  | -       | 0,4                         | 0,4                   | 0,8             | 1,2         |
| <b>Zahl der Wohnungen im Gebäude</b>      |         |                             |                       |                 |             |
| 1 Wohnung                                 | 81,3    | 80,0                        | 78,0                  | 71,3            | 65,2        |
| 2 Wohnungen                               | (14,0)  | 14,3                        | 15,5                  | 16,5            | 17,1        |
| 3 - 6 Wohnungen                           | 4,7     | 5,5                         | 6,0                   | 9,7             | 11,9        |
| 7 - 12 Wohnungen                          | -       | 0,1                         | 0,4                   | 2,0             | 4,7         |
| 13 und mehr Wohnungen                     | -       | -                           | (0,1)                 | 0,5             | 1,2         |



Noch: 1.3.2 Gebäude mit Wohnraum nach regionaler Einheit und Baujahr, Gebäudeart, Gebäudetyp, Zahl der Wohnungen, Eigentumsform und Heizungsart -in %-

|  | Gebäude |                             |                       |                 |             |
|--|---------|-----------------------------|-----------------------|-----------------|-------------|
|  | Ormont  | Verbandsgemeinde Obere Kyll | Landkreis Vulkaneifel | Rheinland-Pfalz | Deutschland |
|  | %       | %                           | %                     | %               | %           |
| <b>Eigentumsform des Gebäudes</b>                |         |                             |                       |                 |             |
| Gemeinschaft von Wohnungseigentümern/-innen      | 8,0     | 4,5                         | 4,8                   | 7,5             | 9,3         |
| Privatperson/-en                                 | 92,0    | 94,8                        | 94,4                  | 89,6            | 84,4        |
| Wohnungsgenossenschaft                           | -       | -                           | -                     | 0,3             | 1,5         |
| Kommune oder kommunales Wohnungsunternehmen      | -       | 0,2                         | 0,2                   | 1,1             | 1,8         |
| Privatwirtschaftliches Wohnungsunternehmen       | -       | -                           | 0,2                   | 0,7             | 1,7         |
| Anderes privatwirtschaftliches Unternehmen       | -       | 0,3                         | 0,2                   | 0,4             | 0,7         |
| Bund oder Land                                   | -       | -                           | 0,0                   | 0,1             | 0,2         |
| Organisation ohne Erwerbszweck (z.B. Kirche)     | -       | 0,2                         | 0,2                   | 0,4             | 0,4         |
| <b>Heizungsart</b>                               |         |                             |                       |                 |             |
| Fernheizung (Fernwärme)                          | -       | 2,1                         | 1,3                   | 2,4             | 5,4         |
| Etagenheizung                                    | -       | 2,6                         | 1,9                   | 5,9             | 6,4         |
| Blockheizung                                     | -       | (0,4)                       | (0,4)                 | 0,5             | 1,0         |
| Zentralheizung                                   | 78,0    | 78,0                        | 80,1                  | 81,5            | 79,0        |
| Einzel-/Mehrraumöfen (auch Nachtspeicherheizung) | 22,0    | 15,6                        | 14,8                  | 8,7             | 7,6         |
| Keine Heizung im Gebäude oder in den Wohnungen   | -       | (1,4)                       | 1,5                   | 1,0             | 0,6         |

Die relativen Ergebnisse beziehen sich auf die Gesamtzahl der Gebäude der jeweiligen regionalen Einheit je betrachtetem Gebäudemerkmal.

Die relativen Werte wurden durch Division von Ergebnissen nach Durchführung der Geheimhaltung errechnet.

## 2.1 Wohnungen in Gebäuden mit Wohnraum nach Art der Nutzung, Fläche der Wohnung, Zahl der Räume und Ausstattung

|  | Wohnungen in Gebäuden mit Wohnraum | davon                     |   |                         |  |
|--|------------------------------------|---------------------------|---|-------------------------|--|
|  |                                    | Wohnungen in Wohngebäuden | davon                                       |                         | Wohnungen in Sonstigen Gebäuden mit Wohnraum |
|  |                                    |                           | Wohnungen in Wohngebäuden (keine Wohnheime) | Wohnungen in Wohnheimen |  |
|  | Anzahl                             | Anzahl                    | Anzahl                                      | Anzahl                  | Anzahl                                       |
| <b>Insgesamt</b>                               |                                    |                           |   |                         |  |
| Insgesamt                                      | 194                                | (188)                     | (188)                                       | -                       | 6  |
| <b>Art der Wohnungsnutzung</b>                 |                                    |                           |   |                         |  |
| Von Eigentümer/-in bewohnt                     | (137)                              | (131)                     | (131)                                       | -                       | 6  |
| Zu Wohnzwecken vermietet (auch mietfrei)       | 47                                 | (47)                      | (47)  | -                       | -  |
| Ferien- und Freizeitwohnung                    | 3                                  | 3                         | 3   | -                       | -  |
| Leer stehend                                   | 7                                  | 7                         | 7   | -                       | -  |
| <b>Fläche der Wohnung in m²</b>                |                                    |                           |   |                         |  |
| Unter 40                                       | -                                  | -                         | -   | -                       | -  |
| 40 - 59  | 9                                  | 9                         | 9   | -                       | -  |
| 60 - 79  | 33                                 | (33)                      | (33)  | -                       | -  |
| 80 - 99  | (35)                               | (32)                      | (32)  | -                       | 3  |
| 100 - 119                                      | 22                                 | 22                        | 22  | -                       | -  |
| 120 - 139                                      | (29)                               | (26)                      | (26)  | -                       | 3  |
| 140 - 159                                      | (40)                               | (40)                      | (40)  | -                       | -  |
| 160 - 179                                      | 7                                  | 7                         | 7   | -                       | -  |
| 180 - 199                                      | 13                                 | 13                        | 13  | -                       | -  |
| 200 und mehr                                   | 6                                  | 6                         | 6   | -                       | -  |
| <b>Zahl der Räume</b>                          |                                    |                           |   |                         |  |
| 1 Raum   | -                                  | -                         | -   | -                       | -  |
| 2 Räume  | 6                                  | 6                         | 6   | -                       | -  |
| 3 Räume  | 22                                 | 22                        | 22  | -                       | -  |
| 4 Räume  | 27                                 | (27)                      | (27)  | -                       | -  |
| 5 Räume  | 25                                 | 25                        | 25  | -                       | -  |
| 6 Räume  | (31)                               | (28)                      | (28)  | -                       | 3  |
| 7 und mehr Räume                               | (83)                               | 80                        | 80  | -                       | 3  |
| <b>Ausstattung der Wohnung</b>                 |                                    |                           |   |                         |  |
| Badewanne/Dusche und WC vorhanden              | 191                                | (185)                     | (185)                                       | -                       | 6  |
| Badewanne/Dusche und WC nicht vorhanden        | -                                  | -                         | -   | -                       | -  |
| Badewanne/Dusche vorhanden, WC nicht vorhanden | 3                                  | 3                         | 3   | -                       | -  |
| Badewanne/Dusche nicht vorhanden, WC vorhanden | -                                  | -                         | -   | -                       | -  |

Bei den ausgewiesenen Wohnungszahlen sind gewerblich genutzte Wohnungen nicht, Diplomatenwohnungen/Wohnungen ausländischer Streitkräfte nur in der „Insgesamt-Zeile“ berücksichtigt.

## 2.2.1 Wohnungen in Gebäuden mit Wohnraum nach regionaler Einheit und Art der Nutzung, Fläche der Wohnung, Zahl der Räume und Ausstattung

|  | Wohnungen |                             |                       |                 |             |
|--|-----------|-----------------------------|-----------------------|-----------------|-------------|
|  | Ormont    | Verbandsgemeinde Obere Kyll | Landkreis Vulkaneifel | Rheinland-Pfalz | Deutschland |
|  | Anzahl    | Anzahl                      | Anzahl                | Anzahl          | Anzahl      |
| <b>Insgesamt</b>                               |           |                             |                       |                 |             |
| Insgesamt                                      | 194       | 4 653                       | 31 880                | 2 010 559       | 40 563 320  |
| <b>Art der Wohnungsnutzung</b>                 |           |                             |                       |                 |             |
| Von Eigentümer/-in bewohnt                     | (137)     | 2 836                       | 19 431                | 1 056 986       | 17 292 029  |
| Zu Wohnzwecken vermietet (auch mietfrei)       | 47        | 1 152                       | 9 426                 | 841 958         | 21 199 913  |
| Ferien- und Freizeitwohnung                    | 3         | 379                         | 1 486                 | 14 906          | 224 529     |
| Leer stehend                                   | 7         | 286                         | 1 533                 | 89 040          | 1 828 846   |
| <b>Fläche der Wohnung in m²</b>                |           |                             |                       |                 |             |
| Unter 40                                       | -         | (55)                        | 471                   | 79 051          | 2 177 061   |
| 40 - 59  | 9         | 405                         | 2 492                 | 219 658         | 7 288 734   |
| 60 - 79  | 33        | 716                         | 4 570                 | 368 640         | 9 663 142   |
| 80 - 99  | (35)      | 842                         | 5 625                 | 363 190         | 6 987 435   |
| 100 - 119                                      | 22        | 711                         | 5 122                 | 281 553         | 4 913 194   |
| 120 - 139                                      | (29)      | 789                         | 5 754                 | 282 169         | 4 211 779   |
| 140 - 159                                      | (40)      | 486                         | 3 526                 | 181 337         | 2 394 089   |
| 160 - 179                                      | 7         | 238                         | 1 782                 | 86 315          | 1 117 240   |
| 180 - 199                                      | 13        | (166)                       | 953                   | 53 728          | 686 793     |
| 200 und mehr                                   | 6         | (245)                       | 1 581                 | 87 249          | 1 105 850   |
| <b>Zahl der Räume</b>                          |           |                             |                       |                 |             |
| 1 Raum   | -         | 34                          | 290                   | 56 146          | 1 306 117   |
| 2 Räume  | 6         | 215                         | 1 524                 | 130 279         | 3 735 658   |
| 3 Räume  | 22        | 642                         | 3 899                 | 335 419         | 8 890 843   |
| 4 Räume  | 27        | 903                         | 5 534                 | 436 277         | 10 410 969  |
| 5 Räume  | 25        | 858                         | 5 864                 | 364 352         | 6 855 418   |
| 6 Räume  | (31)      | 868                         | 6 002                 | 292 471         | 4 406 792   |
| 7 und mehr Räume                               | (83)      | 1 133                       | 8 763                 | 387 946         | 4 939 520   |
| <b>Ausstattung der Wohnung</b>                 |           |                             |                       |                 |             |
| Badewanne/Dusche und WC vorhanden              | 191       | 4 614                       | 31 595                | 1 970 139       | 39 916 059  |
| Badewanne/Dusche und WC nicht vorhanden        | -         | 15                          | (99)                  | 6 506           | 308 371     |
| Badewanne/Dusche vorhanden, WC nicht vorhanden | 3         | 12                          | (37)                  | 4 165           | 104 585     |
| Badewanne/Dusche nicht vorhanden, WC vorhanden | -         | 12                          | (145)                 | 22 080          | 216 302     |

Bei den ausgewiesenen Wohnungszahlen sind gewerblich genutzte Wohnungen nicht, Diplomatenwohnungen/Wohnungen ausländischer Streitkräfte nur in der „Insgesamt-Zeile“ berücksichtigt.

## 2.2.2 Wohnungen in Gebäuden mit Wohnraum nach regionaler Einheit und Art der Nutzung, Fläche der Wohnung, Zahl der Räume und Ausstattung -in %-

|  | Wohnungen |                             |                       |                 |             |
|--|-----------|-----------------------------|-----------------------|-----------------|-------------|
|  | Ormont    | Verbandsgemeinde Obere Kyll | Landkreis Vulkaneifel | Rheinland-Pfalz | Deutschland |
|  | %         | %                           | %                     | %               | %           |
| <b>Art der Wohnungsnutzung</b>                 |           |                             |                       |                 |             |
| Von Eigentümer/-in bewohnt                     | (70,6)    | 60,9                        | 61,0                  | 52,8            | 42,6        |
| Zu Wohnzwecken vermietet (auch mietfrei)       | 24,2      | 24,8                        | 29,6                  | 42,0            | 52,3        |
| Ferien- und Freizeitwohnung                    | 1,5       | 8,1                         | 4,7                   | 0,7             | 0,6         |
| Leer stehend                                   | 3,6       | 6,1                         | 4,8                   | 4,4             | 4,5         |
| <b>Fläche der Wohnung in m²</b>                |           |                             |                       |                 |             |
| Unter 40                                       | -         | (1,2)                       | 1,5                   | 3,9             | 5,4         |
| 40 - 59  | 4,6       | 8,7                         | 7,8                   | 11,0            | 18,0        |
| 60 - 79  | 17,0      | 15,4                        | 14,3                  | 18,4            | 23,8        |
| 80 - 99  | (18,0)    | 18,1                        | 17,6                  | 18,1            | 17,2        |
| 100 - 119                                      | 11,3      | 15,3                        | 16,1                  | 14,1            | 12,1        |
| 120 - 139                                      | (14,9)    | 17,0                        | 18,1                  | 14,1            | 10,4        |
| 140 - 159                                      | (20,6)    | 10,4                        | 11,1                  | 9,1             | 5,9         |
| 160 - 179                                      | 3,6       | 5,1                         | 5,6                   | 4,3             | 2,8         |
| 180 - 199                                      | 6,7       | (3,6)                       | 3,0                   | 2,7             | 1,7         |
| 200 und mehr                                   | 3,1       | (5,3)                       | 5,0                   | 4,4             | 2,7         |
| <b>Zahl der Räume</b>                          |           |                             |                       |                 |             |
| 1 Raum   | -         | 0,7                         | 0,9                   | 2,8             | 3,2         |
| 2 Räume  | 3,1       | 4,6                         | 4,8                   | 6,5             | 9,2         |
| 3 Räume  | 11,3      | 13,8                        | 12,2                  | 16,7            | 21,9        |
| 4 Räume  | 13,9      | 19,4                        | 17,4                  | 21,8            | 25,7        |
| 5 Räume  | 12,9      | 18,4                        | 18,4                  | 18,2            | 16,9        |
| 6 Räume  | (16,0)    | 18,7                        | 18,8                  | 14,6            | 10,9        |
| 7 und mehr Räume                               | (42,8)    | 24,3                        | 27,5                  | 19,4            | 12,2        |
| <b>Ausstattung der Wohnung</b>                 |           |                             |                       |                 |             |
| Badewanne/Dusche und WC vorhanden              | 98,5      | 99,2                        | 99,1                  | 98,4            | 98,4        |
| Badewanne/Dusche und WC nicht vorhanden        | -         | 0,3                         | (0,3)                 | 0,3             | 0,8         |
| Badewanne/Dusche vorhanden, WC nicht vorhanden | 1,5       | 0,3                         | (0,1)                 | 0,2             | 0,3         |
| Badewanne/Dusche nicht vorhanden, WC vorhanden | -         | 0,3                         | (0,5)                 | 1,1             | 0,5         |

Bei den ausgewiesenen Wohnungszahlen sind gewerblich genutzte Wohnungen, Diplomatenwohnungen/Wohnungen ausländischer Streitkräfte nicht berücksichtigt.

Die relativen Ergebnisse beziehen sich auf die Gesamtzahl der Gebäude der jeweiligen regionalen Einheit je betrachtetem Gebäudemerkmal.

Die relativen Werte wurden durch Division von Ergebnissen nach Durchführung der Geheimhaltung errechnet.

## 3.1 Gebäude- und Wohnungskennzahlen im regionalen Vergleich

| Gebiet                      | Kennzahlen für Gebäude und Wohnungen |  |   |
|-----------------------------|--------------------------------------|--|---|
|                             | Eigentümerquote<br>(Wohnungen)       | Durchschnittliche<br>Wohnungsgröße in m² | Durchschnittliche Anzahl<br>der Wohnungen je<br>Wohngebäude |
|                             | %                                    | m²                                       | Anzahl  |
| Verbandsgemeinde Daun       | 66                                   | 111                                      | 1   |
| Betteldorf                  | .                                    | .  | 1   |
| Bleckhausen                 | .                                    | .  | 1   |
| Brockscheid                 | .                                    | .  | 1   |
| Darscheid                   | .                                    | .  | 1   |
| Daun, Stadt                 | 51                                   | 105                                      | 2   |
| Demerath                    | .                                    | .  | 1   |
| Deudesfeld                  | .                                    | .  | 1   |
| Dockweiler                  | .                                    | .  | 1   |
| Dreis-Brück                 | 77                                   | 119                                      | 1   |
| Ellscheid                   | 78                                   | .  | 1   |
| Gefell                      | .                                    | .  | 1   |
| Gillenfeld                  | 66                                   | .  | 1   |
| Hinterweiler                | .                                    | 126                                      | 1   |
| Hörscheid                   | .                                    | .  | 1   |
| Immerath                    | .                                    | .  | 1   |
| Kirchweiler                 | .                                    | .  | 1   |
| Kradenbach                  | .                                    | .  | 1   |
| Mehren                      | 62                                   | 113                                      | 1   |
| Meisburg                    | .                                    | .  | 1   |
| Mückeln                     | 76                                   | .  | 1   |
| Nerdlen                     | .                                    | .  | 1   |
| Niederstadtfeld             | .                                    | .  | 1   |
| Oberstadtfeld               | .                                    | .  | 1   |
| Sarmersbach                 | .                                    | .  | 1   |
| Saxler                      | .                                    | .  | 1   |
| Schalkenmehren              | .                                    | .  | 1   |
| Schutz                      | .                                    | .  | 1   |
| Schönbach                   | .                                    | .  | 1   |
| Steineberg                  | .                                    | .  | 1   |
| Steiningen                  | .                                    | .  | 1   |
| Strohn                      | .                                    | .  | 1   |
| Strotzbüsch                 | .                                    | 110                                      | 1   |
| Udler                       | .                                    | .  | 1   |
| Utzerath                    | 86                                   | .  | 1   |
| Wallenborn                  | .                                    | .  | 1   |
| Weidenbach                  | .                                    | .  | 1   |
| Winkel (Eifel)              | .                                    | .  | 1   |
| Üdersdorf                   | 74                                   | .  | 1   |
| Verbandsgemeinde Gerolstein | 67                                   | 110                                      | 1   |
| Berlingen                   | .                                    | .  | 1   |
| Birresborn                  | .                                    | .  | 1   |
| Densborn                    | .                                    | 114                                      | 1   |
| Duppach                     | .                                    | .  | 1   |
| Gerolstein, Stadt           | 59                                   | 108                                      | 1   |
| Hohenfels-Essingen          | .                                    | .  | 1   |
| Kalenborn-Scheuern          | .                                    | .  | 1   |
| Kopp                        | .                                    | .  | 1   |
| Mürtenbach                  | .                                    | .  | 1   |
| Neroth                      | .                                    | .  | 1   |
| Pelm                        | .                                    | .  | 1   |

## Noch: 3.1 Gebäude- und Wohnungskennzahlen im regionalen Vergleich

| Gebiet                      | Kennzahlen für Gebäude und Wohnungen |  |   |
|-----------------------------|--------------------------------------|--|---|
|                             | Eigentümerquote<br>(Wohnungen)       | Durchschnittliche<br>Wohnungsgröße in m² | Durchschnittliche Anzahl<br>der Wohnungen je<br>Wohngebäude |
|                             | %                                    | m²                                       | Anzahl  |
| Rockeskyll                  | .                                    | 114                                      | 1   |
| Salm                        | .                                    | .  | 1   |
| Verbandsgemeinde Hillesheim | 70                                   | 115                                      | 1   |
| Basberg                     | .                                    | .  | 1   |
| Berndorf                    | .                                    | .  | 1   |
| Dohm-Lammersdorf            | .                                    | .  | 1   |
| Hillesheim, Stadt           | 57                                   | .  | 2   |
| Kerpen (Eifel)              | .                                    | .  | 1   |
| Nohn                        | .                                    | .  | 1   |
| Oberbettingen               | .                                    | .  | 1   |
| Oberehe-Stroheich           | .                                    | .  | 1   |
| Walsdorf                    | .                                    | .  | 1   |
| Wiesbaum                    | .                                    | .  | 1   |
| Üxheim                      | .                                    | .  | 1   |
| Verbandsgemeinde Kelberg    | 74                                   | .  | 1   |
| Arbach                      | .                                    | .  | 1   |
| Beinhausen                  | .                                    | .  | 1   |
| Bereborn                    | .                                    | .  | 1   |
| Berenbach                   | .                                    | .  | 1   |
| Bodenbach                   | .                                    | 122                                      | 1   |
| Bongard                     | .                                    | 116                                      | 1   |
| Borler                      | .                                    | .  | 1   |
| Boxberg                     | .                                    | .  | 1   |
| Brücktal                    | .                                    | .  | 2   |
| Drees                       | .                                    | .  | 1   |
| Gelenberg                   | 87                                   | 128                                      | 1   |
| Gunderath                   | .                                    | .  | 1   |
| Horperath                   | .                                    | .  | 1   |
| Höchstberg                  | .                                    | .  | 1   |
| Hörschhausen                | .                                    | .  | 1   |
| Kaperich                    | .                                    | .  | 1   |
| Katzwinkel                  | 87                                   | .  | 1   |
| Kelberg                     | 65                                   | 119                                      | 1   |
| Kirsbach                    | .                                    | .  | 1   |
| Kolverath                   | .                                    | .  | 1   |
| Kötterichen                 | .                                    | 114                                      | 1   |
| Lirstal                     | .                                    | 100                                      | 1   |
| Mannebach                   | .                                    | .  | 1   |
| Mosbruch                    | 90                                   | .  | 1   |
| Neichen                     | .                                    | .  | 1   |
| Nitz                        | .                                    | .  | 2   |
| Oberelz                     | .                                    | .  | 1   |
| Reimerath                   | .                                    | .  | 1   |
| Retterath                   | .                                    | .  | 1   |
| Sassen                      | .                                    | .  | 1   |
| Uersfeld                    | .                                    | .  | 1   |
| Ueß                         | .                                    | .  | 1   |
| Welcherath                  | .                                    | .  | 1   |
| Verbandsgemeinde Obere Kyll | 72                                   | 111                                      | 1   |
| Birgel                      | .                                    | .  | 1   |
| Esch                        | .                                    | .  | 1   |
| Feusdorf                    | 80                                   | 120                                      | 1   |

## Noch: 3.1 Gebäude- und Wohnungskennzahlen im regionalen Vergleich

| Gebiet                       | Kennzahlen für Gebäude und Wohnungen |  |   |
|------------------------------|--------------------------------------|--|---|
|                              | Eigentümerquote<br>(Wohnungen)       | Durchschnittliche<br>Wohnungsgröße in m² | Durchschnittliche Anzahl<br>der Wohnungen je<br>Wohngebäude |
|                              | %                                    | m²                                       | Anzahl  |
| Gönnersdorf                  | .                                    | .  | 1   |
| Hallschlag                   | .                                    | .  | 1   |
| Jünkerath                    | 62                                   | .  | 1   |
| Kerschenbach                 | .                                    | .  | 1   |
| Lissendorf                   | 67                                   | 99                                       | 1   |
| <b>Ormont</b>                | .                                    | .  | 1   |
| Reuth                        | .                                    | .  | 2   |
| Scheid                       | 88                                   | .  | 1   |
| Schüller                     | .                                    | .  | 1   |
| Stadtkyll                    | .                                    | .  | 1   |
| Steffeln                     | .                                    | .  | 1   |
| <b>Landkreis Vulkaneifel</b> | 68,6                                 | .  | 1,4   |
| <b>Rheinland-Pfalz</b>       | 57,1                                 | 104,2                                    | 1,7   |
| <b>Deutschland</b>           | 45,9                                 | 91,4                                     | 2,1   |

Die Kennzahlen wurden durch Division von Originalergebnissen vor Geheimhaltung errechnet. Kennzahlwerte, die Rückschlüsse auf diese Originalergebnisse ermöglichen würden, wurden gesperrt.

Weitere Informationen zur jeweiligen Berechnung sind dem Bereich der Definitionen zu entnehmen.

## 3.2 Weitere Wohnungskennzahlen im regionalen Vergleich

| Gebiet                      | Kennzahlen für Wohnungen                  |                             |   |
|-----------------------------|---|-----------------------------|---|
|                             | Anteil des selbst genutzten Wohneigentums | Leerstandsquote (Wohnungen) | Anteil des zu Wohnzwecken vermieteten Wohneigentums (auch mietfrei) |
|                             | %   | %                           | %   |
| Verbandsgemeinde Daun       | 63  | 4                           | 33  |
| Betteldorf                  | .   | .                           | .   |
| Bleckhausen                 | .   | .                           | .   |
| Brockscheid                 | .   | .                           | .   |
| Darscheid                   | .   | .                           | .   |
| Daun, Stadt                 | 49  | 3                           | 48  |
| Demerath                    | .   | 6                           | 17  |
| Deudesfeld                  | .   | .                           | 20  |
| Dockweiler                  | .   | .                           | .   |
| Dreis-Brück                 | .   | 5                           | 21  |
| Ellscheid                   | .   | .                           | .   |
| Gefell                      | .   | -                           | .   |
| Gillenfeld                  | 63  | 5                           | 32  |
| Hinterweiler                | .   | .                           | .   |
| Hörscheid                   | .   | .                           | .   |
| Immerath                    | .   | 5                           | .   |
| Kirchweiler                 | .   | 6                           | .   |
| Kradenbach                  | .   | .                           | .   |
| Mehren                      | 59  | 5                           | 36  |
| Meisburg                    | .   | .                           | .   |
| Mückeln                     | .   | .                           | 24  |
| Nerdlen                     | .   | 4                           | .   |
| Niederstadtfeld             | 76  | .                           | .   |
| Oberstadtfeld               | .   | .                           | .   |
| Sarmersbach                 | .   | .                           | .   |
| Saxler                      | 69  | .                           | .   |
| Schalkenmehren              | .   | .                           | .   |
| Schutz                      | .   | .                           | .   |
| Schönbach                   | .   | .                           | .   |
| Steineberg                  | 79  | .                           | .   |
| Steiningen                  | 69  | .                           | .   |
| Strohn                      | .   | .                           | .   |
| Strotzbüsch                 | 69  | .                           | .   |
| Udler                       | .   | .                           | .   |
| Utzerath                    | .   | .                           | 13  |
| Wallenborn                  | .   | 7                           | .   |
| Weidenbach                  | .   | .                           | .   |
| Winkel (Eifel)              | .   | .                           | .   |
| Üdersdorf                   | 71  | 4                           | 25  |
| Verbandsgemeinde Gerolstein | 64  | 5                           | 31  |
| Berlingen                   | .   | .                           | .   |
| Birresborn                  | .   | 7                           | .   |
| Densborn                    | .   | .                           | .   |
| Duppach                     | .   | 9                           | .   |
| Gerolstein, Stadt           | 57  | 5                           | 39  |
| Hohenfels-Essingen          | .   | 4                           | .   |
| Kalenborn-Scheuern          | .   | .                           | .   |
| Kopp                        | .   | .                           | .   |
| Mürtenbach                  | 68  | .                           | .   |
| Neroth                      | 75  | .                           | .   |
| Pelm                        | 67  | .                           | .   |



## Noch: 3.2 Weitere Wohnungskennzahlen im regionalen Vergleich

| Gebiet                      | Kennzahlen für Wohnungen                  |                             |   |
|-----------------------------|---|-----------------------------|---|
|                             | Anteil des selbst genutzten Wohneigentums | Leerstandsquote (Wohnungen) | Anteil des zu Wohnzwecken vermieteten Wohneigentums (auch mietfrei) |
|                             | %   | %                           | %   |
| Rockeskyll                  | .   | .                           | .   |
| Salm                        | .   | .                           | .   |
| Verbandsgemeinde Hillesheim | 67  | 4                           | 29  |
| Basberg                     | .   | .                           | .   |
| Berndorf                    | 75  | .                           | .   |
| Dohm-Lammersdorf            | .   | .                           | .   |
| Hillesheim, Stadt           | 55  | .                           | 42  |
| Kerpen (Eifel)              | .   | 7                           | .   |
| Nohn                        | .   | .                           | .   |
| Oberbettingen               | .   | 1                           | .   |
| Oberehe-Stroheich           | 82  | .                           | 15  |
| Walsdorf                    | .   | 6                           | .   |
| Wiesbaum                    | .   | .                           | .   |
| Üxheim                      | 74  | .                           | .   |
| Verbandsgemeinde Kelberg    | 71  | 5                           | 24  |
| Arbach                      | .   | .                           | .   |
| Beinhausen                  | .   | -                           | .   |
| Bereborn                    | .   | .                           | .   |
| Berenbach                   | .   | .                           | .   |
| Bodenbach                   | .   | 3                           | .   |
| Bongard                     | 71  | .                           | .   |
| Borler                      | .   | .                           | .   |
| Boxberg                     | .   | .                           | 25  |
| Brücktal                    | .   | .                           | .   |
| Drees                       | .   | .                           | .   |
| Gelenberg                   | .   | .                           | .   |
| Gunderath                   | .   | .                           | .   |
| Horperath                   | .   | .                           | .   |
| Höchstberg                  | .   | .                           | .   |
| Hörschhausen                | .   | .                           | .   |
| Kaperich                    | .   | .                           | .   |
| Katzwinkel                  | .   | .                           | 13  |
| Kelberg                     | 61  | .                           | .   |
| Kirsbach                    | .   | -                           | .   |
| Kolverath                   | .   | .                           | .   |
| Kötterichen                 | .   | .                           | 23  |
| Lirstal                     | .   | .                           | .   |
| Mannebach                   | .   | .                           | .   |
| Mosbruch                    | .   | .                           | .   |
| Neichen                     | .   | .                           | .   |
| Nitz                        | .   | .                           | .   |
| Oberelz                     | .   | .                           | .   |
| Reimerath                   | .   | .                           | .   |
| Retterath                   | 74  | .                           | 21  |
| Sassen                      | .   | .                           | .   |
| Uersfeld                    | .   | .                           | .   |
| Ueß                         | .   | -                           | .   |
| Welcherath                  | .   | .                           | .   |
| Verbandsgemeinde Obere Kyll | 67  | 7                           | 26  |
| Birgel                      | .   | 7                           | .   |
| Esch                        | .   | .                           | .   |

## Noch: 3.2 Weitere Wohnungskennzahlen im regionalen Vergleich

| Gebiet                       | Kennzahlen für Wohnungen                  |                             |   |
|------------------------------|---|-----------------------------|---|
|                              | Anteil des selbst genutzten Wohneigentums | Leerstandsquote (Wohnungen) | Anteil des zu Wohnzwecken vermieteten Wohneigentums (auch mietfrei) |
|                              | %   | %                           | %   |
| Feusdorf                     | .   | .                           | .   |
| Gönnersdorf                  | .   | .                           | .   |
| Hallschlag                   | .   | .                           | .   |
| Jünkerath                    | .   | .                           | 35  |
| Kerschenbach                 | 78  | .                           | .   |
| Lissendorf                   | .   | .                           | .   |
| <b>Ormont</b>                | .   | 4                           | .   |
| Reuth                        | .   | 4                           | .   |
| Scheid                       | .   | .                           | 12  |
| Schüller                     | .   | .                           | .   |
| Stadtkyll                    | .   | .                           | .   |
| Steffeln                     | .   | .                           | .   |
| <b>Landkreis Vulkaneifel</b> | 65,3                                      | 4,9                         | 29,8  |
| <b>Rheinland-Pfalz</b>       | 54,7                                      | 4,3                         | 41  |
| <b>Deutschland</b>           | 43,9                                      | 4,4                         | 51,7  |

Die Kennzahlen wurden durch Division von Originalergebnissen vor Geheimhaltung errechnet. Kennzahlwerte, die Rückschlüsse auf diese Originalergebnisse ermöglichen würden, wurden gesperrt.

Weitere Informationen zur jeweiligen Berechnung sind dem Bereich der Definitionen zu entnehmen.

## 4.1 Haushalte nach Typ des privaten Haushalts (nach Familien) und Art der Wohnungsnutzung, Fläche der Wohnung und Zahl der Räume

|  | Insgesamt | Typ des privaten Haushalts (nach Familien) |                     |                     |                              |  |
|--|-----------|--|---------------------|---------------------|------------------------------|--|
|  |           | Einpersonenhaushalte<br>(Singlehaushalte)  | Paare ohne Kind(er) | Paare mit Kind(ern) | Alleinerziehende Elternteile | Mehrpersonenhaushalte ohne Kernfamilie |
|  | Anzahl    | Anzahl                                     | Anzahl              | Anzahl              | Anzahl                       | Anzahl                                 |
| <b>Insgesamt</b>                         |           |  |                     |                     |                              |  |
| Insgesamt                                | 170       | 46   | 42                  | 64                  | 18                           | -                                      |
| <b>Art der Wohnungsnutzung</b>           |           |  |                     |                     |                              |  |
| Von Eigentümer/-in bewohnt               | 126       | 24   | 36                  | 54                  | 12                           | -                                      |
| Zu Wohnzwecken vermietet (auch mietfrei) | (44)      | 22   | 6                   | 10                  | 6                            | -                                      |
| <b>Fläche der Wohnung in m²</b>          |           |  |                     |                     |                              |  |
| Unter 40                                 | -         | -  | -                   | -                   | -                            | -                                      |
| 40 - 59                                  | 6         | 6  | -                   | -                   | -                            | -                                      |
| 60 - 79                                  | (33)      | 15   | 6                   | 6                   | 6                            | -                                      |
| 80 - 99                                  | (28)      | 10   | 9                   | 3                   | 6                            | -                                      |
| 100 - 119                                | 18        | 6  | 3                   | 9                   | -                            | -                                      |
| 120 - 139                                | (29)      | -  | 6                   | 17                  | 6                            | -                                      |
| 140 - 159                                | (34)      | 6  | (15)                | 13                  | -                            | -                                      |
| 160 - 179                                | 7         | 3  | -                   | 4                   | -                            | -                                      |
| 180 - 199                                | 9         | -  | 3                   | 6                   | -                            | -                                      |
| 200 und mehr                             | 6         | -  | -                   | 6                   | -                            | -                                      |
| <b>Zahl der Räume</b>                    |           |  |                     |                     |                              |  |
| 1 Raum                                   | -         | -  | -                   | -                   | -                            | -                                      |
| 2 Räume                                  | 6         | 3  | -                   | 3                   | -                            | -                                      |
| 3 Räume                                  | 19        | (19)                                       | -                   | -                   | -                            | -                                      |
| 4 Räume                                  | (27)      | 3  | 9                   | 3                   | (12)                         | -                                      |
| 5 Räume                                  | 25        | 6  | 12                  | 7                   | -                            | -                                      |
| 6 Räume                                  | (28)      | (3)  | 6                   | 13                  | 6                            | -                                      |
| 7 und mehr Räume                         | 65        | 12   | 15                  | 38                  | -                            | -                                      |

Nicht ausgewiesen werden unter „Art der Wohnungsnutzung“ Haushalte in Wohnungen, die als Ferien- und Freizeitwohnungen genutzt werden. Bei der Untergliederung nach den anderen Wohnungsmerkmalen sind diese allerdings enthalten.

Bei den ausgewiesenen Haushaltszahlen sind Haushalte in Diplomatenwohnungen/Wohnungen ausländischer Streitkräfte nur in der "Insgesamt-Zeile" berücksichtigt.

## 4.2 Haushalte nach Größe des privaten Haushalts und Art der Wohnungsnutzung, Fläche der Wohnung und Zahl der Räume

|  | Insgesamt | Größe des privaten Haushalts |            |            |            |            |                     |
|--|-----------|------------------------------|------------|------------|------------|------------|---------------------|
|  |           | 1 Person                     | 2 Personen | 3 Personen | 4 Personen | 5 Personen | 6 und mehr Personen |
|  | Anzahl    | Anzahl                       | Anzahl     | Anzahl     | Anzahl     | Anzahl     | Anzahl              |
| <b>Insgesamt</b>                         |           |                              |            |            |            |            |                     |
| Insgesamt                                | 170       | 46                           | 48         | 29         | (38)       | 6          | 3                   |
| <b>Art der Wohnungsnutzung</b>           |           |                              |            |            |            |            |                     |
| Von Eigentümer/-in bewohnt               | 126       | 24                           | 39         | 26         | 28         | 6          | 3                   |
| Zu Wohnzwecken vermietet (auch mietfrei) | (44)      | 22                           | 9          | 3          | 10         | -          | -                   |
| <b>Fläche der Wohnung in m²</b>          |           |                              |            |            |            |            |                     |
| Unter 40                                 | -         | -                            | -          | -          | -          | -          | -                   |
| 40 - 59                                  | 6         | 6                            | -          | -          | -          | -          | -                   |
| 60 - 79                                  | (33)      | 15                           | 9          | 3          | 6          | -          | -                   |
| 80 - 99                                  | (28)      | 10                           | 15         | -          | 3          | -          | -                   |
| 100 - 119                                | 18        | 6                            | -          | 3          | 6          | 3          | -                   |
| 120 - 139                                | (29)      | -                            | 9          | 7          | 10         | 3          | -                   |
| 140 - 159                                | (34)      | 6                            | (15)       | 9          | 4          | -          | -                   |
| 160 - 179                                | 7         | 3                            | -          | 4          | -          | -          | -                   |
| 180 - 199                                | 9         | -                            | -          | 3          | 6          | -          | -                   |
| 200 und mehr                             | 6         | -                            | -          | -          | 3          | -          | 3                   |
| <b>Zahl der Räume</b>                    |           |                              |            |            |            |            |                     |
| 1 Raum                                   | -         | -                            | -          | -          | -          | -          | -                   |
| 2 Räume                                  | 6         | 3                            | -          | 3          | -          | -          | -                   |
| 3 Räume                                  | 19        | (19)                         | -          | -          | -          | -          | -                   |
| 4 Räume                                  | (27)      | 3                            | (18)       | -          | 6          | -          | -                   |
| 5 Räume                                  | 25        | 6                            | 9          | 3          | 7          | -          | -                   |
| 6 Räume                                  | (28)      | (3)                          | 9          | 6          | 10         | -          | -                   |
| 7 und mehr Räume                         | 65        | 12                           | 12         | 17         | 15         | 6          | 3                   |

Nicht ausgewiesen werden unter „Art der Wohnungsnutzung“ Haushalte in Wohnungen, die als Ferien- und Freizeitwohnungen genutzt werden. Bei der Untergliederung nach den anderen Wohnungsmerkmalen sind diese allerdings enthalten.

Bei den ausgewiesenen Haushaltszahlen sind Haushalte in Diplomatenwohnungen/Wohnungen ausländischer Streitkräfte nur in der "Insgesamt-Zeile" berücksichtigt.

## 4.3 Haushalte nach Seniorenstatus des privaten Haushalts und Art der Wohnungsnutzung, Fläche der Wohnung und Zahl der Räume

|  | Insgesamt | Seniorenstatus eines privaten Haushalts      |  |                                |
|--|-----------|--|--|--------------------------------|
|  |           | Haushalte mit ausschließlich Senioren/-innen | Haushalte mit Senioren/-innen und Jüngeren | Haushalte ohne Senioren/-innen |
|  | Anzahl    | Anzahl                                       | Anzahl                                     | Anzahl                         |
| <b>Insgesamt</b>                         |           |  |  |                                |
| Insgesamt                                | 170       | (27)   | 25   | (118)                          |
| <b>Art der Wohnungsnutzung</b>           |           |  |  |                                |
| Von Eigentümer/-in bewohnt               | 126       | (18)   | 19   | (89)                           |
| Zu Wohnzwecken vermietet (auch mietfrei) | (44)      | 9  | 6  | 29                             |
| <b>Fläche der Wohnung in m²</b>          |           |  |  |                                |
| Unter 40                                 | -         | -  | -  | -                              |
| 40 - 59                                  | 6         | 6  | -  | -                              |
| 60 - 79                                  | (33)      | 9  | 9  | 15                             |
| 80 - 99                                  | (28)      | 6  | 3  | (19)                           |
| 100 - 119                                | 18        | -  | -  | 18                             |
| 120 - 139                                | (29)      | -  | 4  | 25                             |
| 140 - 159                                | (34)      | 3  | -  | (31)                           |
| 160 - 179                                | 7         | 3  | -  | 4                              |
| 180 - 199                                | 9         | -  | 3  | 6                              |
| 200 und mehr                             | 6         | -  | 6  | -                              |
| <b>Zahl der Räume</b>                    |           |  |  |                                |
| 1 Raum                                   | -         | -  | -  | -                              |
| 2 Räume                                  | 6         | -  | -  | 6                              |
| 3 Räume                                  | 19        | 12   | -  | 7                              |
| 4 Räume                                  | (27)      | 6  | 12   | 9                              |
| 5 Räume                                  | 25        | -  | -  | (25)                           |
| 6 Räume                                  | (28)      | -  | -  | 28                             |
| 7 und mehr Räume                         | 65        | 9  | 13   | 43                             |

Nicht ausgewiesen werden unter „Art der Wohnungsnutzung“ Haushalte in Wohnungen, die als Ferien- und Freizeitwohnungen genutzt werden. Bei der Untergliederung nach den anderen Wohnungsmerkmalen sind diese allerdings enthalten.

Bei den ausgewiesenen Haushaltszahlen sind Haushalte in Diplomatenwohnungen/Wohnungen ausländischer Streitkräfte nur in der "Insgesamt-Zeile" berücksichtigt.

## Definitionen

### Verwendete Symbolik

| Symbol   | Erläuterung  |
|--|--|
| –  | Nichts vorhanden <sup>1)</sup>   |
| 0  | Weniger als die Hälfte von 1 in der letzten besetzten Stelle, jedoch mehr als nichts                                 |
| ( )  | Aussagewert eingeschränkt, da der Zahlenwert durch das Geheimhaltungsverfahren relativ stark verändert wurde         |
| .  | Keine Angabe, da der Zahlenwert geheim zu halten ist oder durch das Geheimhaltungsverfahren zu stark verändert wurde |
| Abweichungen in den Summen durch Runden der Zahlen |  |

| Merkmal   | Definition   |
|---|--|
| Anteil der zu Wohnzwecken vermieteten Wohnungen (auch mietfrei) | Der Anteil der zu Wohnzwecken vermieteten Wohnungen (auch mietfrei) stellt den Anteil der zu Wohnzwecken vermieteten (oder mietfrei überlassenen) Wohnungen an allen bewohnten und leer stehenden Wohnungen dar. Nicht berücksichtigt sind: Ferien- und Freizeitwohnungen, Diplomatenwohnungen/ Wohnungen ausländischer Streitkräfte sowie gewerblich genutzte Wohnungen. Die Berechnung erfolgt für Wohnungen in Wohngebäuden (ohne Wohnheime).   |
| Anteil des selbstgenutzten Wohneigentums                        | Der Anteil des selbstgenutzten Wohneigentums stellt den Anteil der von Eigentümerinnen/ Eigentümern bewohnten Wohnungen an allen bewohnten und leer stehenden Wohnungen dar. Nicht berücksichtigt sind: Ferien- und Freizeitwohnungen, Diplomatenwohnungen/ Wohnungen ausländischer Streitkräfte sowie gewerblich genutzte Wohnungen. Die Berechnung erfolgt für Wohnungen in Wohngebäuden (ohne Wohnheime).   |
| Art der Wohnungsnutzung   | <p>Die Art der Wohnungsnutzung beschreibt, ob und von wem (Mieter/-in oder Eigentümer/-in) die Wohnung zum Stichtag genutzt wird.</p> <p><b>Von Eigentümer/-in bewohnt</b></p> <p>► Wenn mindestens eine/-r der Bewohner/-innen Eigentümer/-in der Wohnung ist.</p> <p><b>Zu Wohnzwecken vermietet (auch mietfrei)</b></p> <p>► Wenn keine/-r der Bewohner/-innen Eigentümer/-in der Wohnung ist, unabhängig davon, ob für die Wohnung Miete gezahlt wird oder diese mietfrei überlassen ist.</p> <p><b>Ferien- und Freizeitwohnung</b></p> <p>► Wohnung, in der Personen lediglich ihre Freizeit verbringen (z. B. am Wochenende, während des Urlaubs, der Ferien usw.). Sie kann von einem privaten Eigentümer/ einer privaten Eigentümerin selbst genutzt oder dauerhaft an eine dritte Person zur Freizeitnutzung vermietet (oder kostenlos überlassen) werden. Ferienwohnungen, die ständig gewerblich-hotelmäßig genutzt werden, gehören nicht dazu.</p> <p><b>Leer stehend</b></p> <p>► Wenn die Wohnung am Stichtag 9. Mai 2011 weder zu Wohnzwecken vermietet (auch mietfrei) ist, noch von dem Eigentümer/ der Eigentümerin selbst genutzt wird und auch keine Ferien- und Freizeitwohnung ist. Wenn die Wohnung wegen Umbau/ Modernisierung – bei Weiterbestehen des Mietverhältnisses – vorübergehend nicht genutzt werden kann, gilt diese Wohnung nicht als leer stehend.</p> <p><b>Diplomaten-/ Streitkräftewohnung</b></p> <p>► Eine Diplomatenwohnung/ Wohnung ausländischer Streitkräfte liegt immer dann vor, wenn mindestens einer der Bewohner oder eine der Bewohnerinnen einer ausländischen diplomatischen Vertretung, den ausländischen Streitkräften o. Ä. angehört, unabhängig davon, ob es sich dabei um Eigentümer/-innen oder Mieter/-innen handelt.</p> |

1) Dies kann ggf. durch das angewendete Geheimhaltungsverfahren bedingt sein.

| Merkmal                 | Definition  |
|-------------------------|---|
| Art des Gebäudes        | <p>Das Merkmal gibt die Art des Gebäudes an. Es wird unter anderem unterschieden zwischen Gebäuden, die überwiegend Wohnraum enthalten und Gebäuden, die überwiegend zu Geschäftszwecken genutzt werden.</p> <p><b>Gebäude mit Wohnraum</b></p> <p>► Für längere Dauer errichtete Bauwerke, die entweder vollständig oder teilweise für die Wohnversorgung von Haushalten bestimmt sind. Hierzu zählen auch administrative oder gewerblich genutzte Gebäude, wenn in ihnen mindestens eine zu Wohnzwecken genutzte Wohnung vorhanden ist. Gebäude mit Wohnraum gliedern sich in Wohngebäude und sonstige Gebäude mit Wohnraum.</p> <p><b>Wohngebäude</b></p> <p>► Gebäude, die mindestens zur Hälfte der Gesamtnutzfläche zu Wohnzwecken genutzt werden. Zu den Wohngebäuden gehören auch die Wohnheime (mit eigener Haushaltsführung der Bewohner/-innen).</p> <p><b>Wohngebäude (ohne Wohnheime)</b></p> <p>► Gebäude, die mindestens zur Hälfte der Gesamtnutzfläche zu Wohnzwecken genutzt werden (hier: ohne Wohnheime).</p> <p><b>Wohnheime (mit eigener Haushaltsführung der Bewohner/-innen)</b></p> <p>► Wohnheime sind Wohngebäude, die primär den Wohnbedürfnissen bestimmter Bevölkerungskreise dienen. Wohnheime besitzen Gemeinschaftsräume. Die Bewohner/-innen von Wohnheimen führen einen eigenen Haushalt.</p> <p><b>Sonstige Gebäude mit Wohnraum</b></p> <p>► Gebäude, in denen weniger als die Hälfte der Gesamtnutzfläche für Wohnzwecke genutzt wird, z. B. weil sich im Gebäude überwiegend Läden oder Büros befinden.</p> <p><b>Bewohnte Unterkünfte</b></p> <p>► Bewohnte Unterkünfte sind behelfsmäßige Bauten. Hierzu zählen z. B. Wohnbaracken, Bauwagen, Wohnwagen (z. B. auf Campingplätzen), Gartenlauben, Schrebergartenhütten, Jagdhütten, Weinberghütten, Almhütten, fest verankerte Wohnschiffe und Wohncontainer, sofern diese dauerhaft bewohnt werden.</p> |
| Auskunftspflichtige     | <p>Im Rahmen der Gebäude- und Wohnungszählung waren alle Eigentümer/-innen, Verwalter/-innen sowie sonstigen Verfügungs- und Nutzungsberechtigten der Gebäude und Wohnungen auskunftspflichtig.</p>   |
| Ausstattung der Wohnung | <p>Das Merkmal bezeichnet die Ausstattung in der Wohnung hinsichtlich Badewanne oder Dusche und WC. Ein WC ist eine Toilette mit Wasserspülung. Mit Badewanne/ Dusche sind eine fest eingebaute Badewanne oder eine fest eingebaute Dusche gemeint; diese verfügen über feste Wasserzu- und -abflussrohre.</p> <p>Es wird unterschieden zwischen:</p> <p><b>Badewanne/ Dusche und WC vorhanden</b><br/> <b>Badewanne/ Dusche und WC nicht vorhanden</b><br/> <b>Badewanne/ Dusche vorhanden, WC nicht vorhanden</b><br/> <b>Badewanne/ Dusche nicht vorhanden, WC vorhanden</b></p>   |
| Baujahr                 | <p>Mit Baujahr ist das Jahr der Bezugsfertigstellung des Gebäudes gemeint. Bei komplett zerstörten und wieder aufgebauten Gebäuden gilt das Jahr des Wiederaufbaus als Baujahr.</p> <p>Es werden folgende Klasseneinteilungen verwendet:</p> <p><b>Jahrzwanzigste</b></p> <ul style="list-style-type: none"> <li>– Vor 1950</li> <li>– 1950 – 1969</li> <li>– 1970 – 1989</li> <li>– 1990 und später</li> </ul> <p><b>Mikrozensusklassen:</b></p> <ul style="list-style-type: none"> <li>– Vor 1919</li> <li>– 1919 – 1948</li> <li>– 1949 – 1978</li> <li>– 1979 – 1986</li> <li>– 1987 – 1990</li> <li>– 1991 – 1995</li> <li>– 1996 – 2000</li> <li>– 2001 – 2004</li> <li>– 2005 – 2008</li> <li>– 2009 und später</li> </ul>   |

| Merkmal   | Definition   |
|---|--|
| Durchschnittliche Anzahl der Wohnungen je Wohngebäude | Die durchschnittliche Anzahl der Wohnungen je Wohngebäude ist das Verhältnis zwischen der Gesamtzahl der Wohnungen und der Gesamtzahl der Wohngebäude (ohne Wohnheime). Die Berechnung erfolgt für Wohnungen in Wohngebäuden (ohne Wohnheime).   |
| Durchschnittliche Wohnungsgröße in m <sup>2</sup>     | Die durchschnittliche Wohnungsgröße in m <sup>2</sup> ist das Verhältnis zwischen der Gesamtfläche in m <sup>2</sup> und der Gesamtzahl der Wohnungen. Nicht berücksichtigt sind: Diplomatenwohnungen/ Wohnungen ausländischer Streitkräfte sowie gewerblich genutzte Wohnungen. Die Berechnung erfolgt für Wohnungen in Wohngebäuden (ohne Wohnheime).  |
| Eigentümerquote                                       | Die Eigentümerquote stellt den Anteil der von Eigentümerinnen/ Eigentümern bewohnten Wohnungen an allen bewohnten Wohnungen dar. Nicht berücksichtigt sind: Leer stehende Wohnungen, Ferien- und Freizeitwohnungen, Diplomatenwohnungen/ Wohnungen ausländischer Streitkräfte sowie gewerblich genutzte Wohnungen. Die Berechnung erfolgt für Wohnungen in Wohngebäuden (ohne Wohnheime).  |
| Eigentumsform des Gebäudes                            | <p>Das Merkmal bildet ab, wem das Eigentum an dem Gebäude (nicht der einzelnen Wohnung) rechtlich zusteht. Dies können Privatpersonen oder juristische Personen sein.</p> <p><b>Gemeinschaft von Wohnungseigentümern/ -innen</b></p> <p>► Gilt für Gebäude mit Eigentumswohnungen, in denen den Eigentümern/-innen Sondereigentum an einer Wohnung in Verbindung mit dem Miteigentumsanteil am gemeinschaftlichen Eigentum zusteht.</p> <p><b>Privatperson/-en</b></p> <p>► Alle natürlichen Personen. Dies können Einzelpersonen, Paare oder sonstige Gruppen von Personen sein, z. B. Erbengemeinschaften.</p> <p><b>Wohnungsgenossenschaft</b></p> <p>► Alle Wohnungsunternehmen, die die Rechtsform einer Genossenschaft haben.</p> <p><b>Kommune oder Kommunales Wohnungsunternehmen</b></p> <p>► Unternehmen oder Einrichtung, bei denen die Kommune mit mehr als 50 % Nennkapital oder Stimmrecht beteiligt ist.</p> <p><b>Privatwirtschaftliches Wohnungsunternehmen</b></p> <p>► Alle privatrechtlichen Wohnungsunternehmen ohne Genossenschaften.</p> <p><b>Anderes privatwirtschaftliches Unternehmen</b></p> <p>► Alle privatrechtlichen Unternehmen, in deren Eigentum sich Wohnungen befinden, deren primärer Erwerbszweck aber nicht die Wohnungsvermietung ist (z. B. Banken, Versicherungen, Fonds).</p> <p><b>Bund oder Land</b></p> <p>► Unternehmen oder Einrichtung, bei denen der Bund oder das Land mit mehr als 50 % Nennkapital oder Stimmrecht beteiligt ist.</p> <p><b>Organisation ohne Erwerbszweck</b></p> <p>► z. B. Kirche</p> |
| Erhebungseinheiten                                    | Bei der Gebäude- und Wohnungszählung wurden alle Gebäude mit Wohnraum, bewohnte Unterkünfte und Wohnungen erhoben.   |
| Fläche der Wohnung in m <sup>2</sup>                  | <p>Grundfläche der gesamten Wohnung in m<sup>2</sup>. Zur Wohnung zählen auch außerhalb des eigentlichen Wohnungsabschlusses liegende Räume (z. B. Mansarden) sowie zu Wohnzwecken ausgebauter Keller- und Bodenräume.</p> <p>Zur Ermittlung der Wohnfläche sind anzurechnen:</p> <ul style="list-style-type: none"> <li>– voll: die Grundflächen von Räumen/ Raumteilen mit einer lichten Höhe von mindestens 2 Metern;</li> <li>– zur Hälfte: die Grundflächen von Räumen/ Raumteilen mit einer lichten Höhe von mindestens 1 Meter, aber weniger als 2 Metern; unbeheizbare Wintergärten, Schwimmbäder und ähnliche nach allen Seiten geschlossene Räume;</li> <li>– in der Regel zu einem Viertel, höchstens jedoch zur Hälfte: die Flächen von Balkonen, Loggien, Dachgärten, Terrassen.</li> </ul> <p>Die Fläche wird in 20 m<sup>2</sup>-Intervallen angegeben.</p>   |



| Merkmal                      | Definition   |
|------------------------------|--|
| Gebäudetyp                   | <p>Das Merkmal gibt die Bauart des Gebäudes an.</p> <p><b>Freistehendes Haus</b></p> <p>► Freistehendes Gebäude, unabhängig davon, ob es sich um ein Ein- oder Mehrfamilienhaus handelt.</p> <p><b>Doppelhaushälfte</b></p> <p>► Gebäude, das mit genau einem anderen Gebäude aneinander gebaut ist, unabhängig davon, ob es sich dabei um Ein- oder Mehrfamilienhäuser handelt.</p> <p><b>Gereihtes Haus</b></p> <p>► Gebäude, das mit mindestens zwei anderen Gebäuden aneinander gebaut ist, unabhängig davon, ob es sich dabei um Ein- oder Mehrfamilienhäuser handelt. Die Gebäude müssen nicht baugleich sein, sie können auch seitlich oder in der Höhe versetzt sein. Reiheneckhäuser zählen auch hierzu.</p> <p><b>Anderer Gebäudetyp</b></p> <p>► Alle Arten von Gebäuden, die nicht freistehendes Haus, Doppel- oder Reihenhäuser sind sowie alle Arten von bewohnten Unterkünften.</p>   |
| Größe des privaten Haushalts | <p>Dieses Merkmal gibt die Anzahl der in einem privaten Haushalt lebenden Personen an.</p> <p><b>1 Person</b></p> <p><b>2 Personen</b></p> <p><b>3 Personen</b></p> <p><b>4 Personen</b></p> <p><b>5 Personen</b></p> <p><b>6 und mehr Personen</b></p>  |
| Heizungsart                  | <p>Das Merkmal bezeichnet die überwiegende Heizungsart im Gebäude.</p> <p><b>Fernheizung (Fernwärme)</b></p> <p>► Das Gebäude wird von einem zentralen Fernheizwerk aus mit Wärme versorgt (sog. Fernwärme).</p> <p><b>Etagenheizung</b></p> <p>► Unter einer Etagenheizung versteht man eine zentrale Heizanlage für sämtliche Räume einer abgeschlossenen Wohnung, wobei sich die Heizquelle meist innerhalb dieser Wohnung befindet, z. B. Gastherme.</p> <p><b>Blockheizung</b></p> <p>► Eine Blockheizung liegt vor, wenn ein Häuserblock durch ein zentrales Heizsystem beheizt wird und die Heizquelle sich in bzw. an einem der Gebäude oder in deren unmittelbarer Nähe befindet (sog. Nahwärme).</p> <p><b>Zentralheizung</b></p> <p>► Bei einer Zentralheizung werden sämtliche Wohneinheiten eines Gebäudes von einer zentralen Heizstelle, die sich innerhalb des Gebäudes (in der Regel im Keller) befindet, beheizt.</p> <p><b>Einzel-/ Mehrraumöfen (auch Nachtspeicherheizung)</b></p> <p>► Einzelöfen (z. B. Kohle- oder Nachtspeicheröfen) beheizen jeweils nur einen Raum, in dem sie stehen. In der Regel sind sie fest installiert. Ein Mehrraumofen (z. B. Kachelofen) beheizt gleichzeitig mehrere Räume (auch durch Luftkanäle).</p> <p><b>Keine Heizung im Gebäude oder in den Wohnungen</b></p> |
| Kernfamilie                  | <p>Eine Kernfamilie besteht aus zwei oder mehr Personen, die zu demselben privaten Haushalt gehören und setzt sich zusammen aus der Bezugsperson des privaten Haushalts – das heißt eine nach Alter, Familienstand und Geschlecht festgelegte zentrale Person des privaten Haushalts – und mindestens einer weiteren Person, z. B. der Partnerin/ dem Partner oder einem Kind der Bezugsperson. Dieses Familienkonzept beschränkt die Beziehungen zwischen Vorfahren und Nachfahren auf direkte Beziehungen (ersten Grades), das heißt auf Beziehungen zwischen Eltern und Kindern.</p>  |
| Kind                         | <p>Unter Kind ist ein leiblicher Sohn bzw. ein Stief- oder Adoptivsohn oder eine leibliche Tochter bzw. eine Stief- oder Adoptivtochter (ungeachtet des Alters) zu verstehen, dessen bzw. deren üblicher Aufenthaltsort sich im privaten Haushalt mindestens eines Elternteils befindet und ein Elternteil Bezugsperson und/ oder Partner/-in der Bezugsperson ist.</p>  |
| Leerstandsquote (Wohnungen)  | <p>Die Leerstandsquote (Wohnungen) stellt den Anteil der leer stehenden Wohnungen an allen bewohnten und leer stehenden Wohnungen dar. Nicht berücksichtigt sind: Ferien- und Freizeitwohnungen, Diplomatenwohnungen/ Wohnungen ausländischer Streitkräfte sowie gewerblich genutzte Wohnungen. Die Berechnung erfolgt für Wohnungen in Wohngebäuden (ohne Wohnheime).</p>   |

| Merkmal                                 | Definition   |
|---|--|
| Paar                                    | Der Begriff Paar umfasst Paare in einer Ehe, Paare in einer eingetragenen Lebenspartnerschaft und Paare in einer nichtehelichen Lebensgemeinschaft, die jeweils in einem privaten Haushalt zusammenleben. Ein Ehepaar ist ein gemäß gesetzlichem Familienstand zum Stichtag verheiratetes verschiedengeschlechtliches Paar in einem privaten Haushalt. Eine eingetragene Lebenspartnerschaft ist ein gemäß gesetzlichem Familienstand zum Stichtag rechtlich anerkanntes gleichgeschlechtliches Paar in einem privaten Haushalt. Eine nichteheliche Lebensgemeinschaft ist ein gemischtgeschlechtliches Paar in einem privaten Haushalt, das gemäß gesetzlichem Familienstand zum Stichtag nicht miteinander verheiratet war.  |
| Privater Haushalt                       | Ein privater Haushalt besteht aus mindestens einer Person. Zugrunde gelegt wird das „Konzept des gemeinsamen Wohnens“. Alle Personen, die unabhängig von ihrem Wohnstatus (Haupt-/Nebenwohnsitz) gemeinsam in einer Wohnung leben, gelten als Mitglieder desselben privaten Haushalts, sodass es einen privaten Haushalt pro belegter Wohnung gibt. Personen in Gemeinschafts- und Anstaltsunterkünften sind hier nicht enthalten, sondern nur Personen, die eine eigene Haushaltsführung aufweisen. Eine Person des privaten Haushalts wird als Bezugsperson – das heißt eine nach Alter, Familienstand und Geschlecht festgelegte zentrale Person des privaten Haushalts – bestimmt. Ausgehend von dieser Person werden der Haushaltstyp und die Stellung der weiteren Personen im privaten Haushalt bestimmt.   |
| Regionalschlüssel                       | <p>Der Regionalschlüssel kennzeichnet die hierarchische Struktur aller Verwaltungsebenen. Er wird einheitlich von den Statistischen Ämtern des Bundes und der Länder vergeben.</p> <p>Der Regionalschlüssel gliedert sich wie folgt:</p> <ul style="list-style-type: none"> <li>1. – 2. Stelle = Kennzahl des Bundeslandes</li> <li>3.     Stelle = Kennzahl des Regierungsbezirks</li> <li>4. – 5. Stelle = Kennzahl des Kreises bzw. der kreisfreien Stadt</li> <li>6. – 9. Stelle = Verbandsschlüssel (in Brandenburg: Ämterschlüssel)</li> <li>10. – 12. Stelle = Gemeindekennzahl</li> </ul> <p>Der vierstellige Verbandsschlüssel weist durch die führende Ziffer auf die Art der Gemeinde hin:</p> <ul style="list-style-type: none"> <li>0 = verbandsfreie Gemeinde (in Brandenburg: amtsfreie Gemeinde),</li> <li>5 = verbandsangehörige Gemeinde (in Brandenburg: amtsangehörige Gemeinde),</li> <li>9 = gemeindefreies Gebiet.</li> </ul> <p>Die gemeindefreien Gebiete sind für den Zensus 2011 nicht relevant.</p> <p>Die Verwaltungsebene Regierungsbezirk ist nur für folgende Bundesländer verfügbar: Baden-Württemberg, Bayern, Hessen, Niedersachsen (hier: Statistische Region), Nordrhein-Westfalen und Sachsen.</p> <p>Die Verwaltungsebene Gemeindeverband ist nur für folgende Bundesländer verfügbar: Brandenburg (hier: Ämter), Mecklenburg-Vorpommern, Niedersachsen (hier: Samtgemeinde), Rheinland-Pfalz, Sachsen, Sachsen-Anhalt, Schleswig-Holstein und Thüringen.</p> |
| Seniorenstatus eines privaten Haushalts | <p>Dargelegt wird die Haushaltstruktur aller privaten Haushalte, wobei dies hier in Abhängigkeit vom Alter der in einem privaten Haushalt wohnhaften Personen erfolgt. Als Senioren/-innen gelten diejenigen Personen, welche zum Zensusstichtag 9. Mai 2011 das 65. Lebensjahr vollendet haben.</p> <p><b>Haushalte mit ausschließlich Senioren/-innen</b></p> <p><b>Haushalte mit Senioren/-innen und Jüngeren</b></p> <p><b>Haushalte ohne Senioren/-innen</b></p>  |
| Stichtagsbezogenheit der Merkmale       | Stichtag der Gebäude- und Wohnungszählung war der 9. Mai 2011. Alle Angaben beziehen sich auf diesen Zeitpunkt.  |

| Merkmal                                       | Definition   |
|---|--|
| Typ des privaten Haushalts<br>(nach Familien) | <p>Dieses Merkmal beschreibt, in welcher Konstellation die Personen eines privaten Haushalts gemeinschaftlich leben, mit Fokus auf die Existenz von Kindern im privaten Haushalt.</p> <p><b>Einpersonenhaushalte (Singlehaushalte)</b></p> <p>► Ein Einpersonenhaushalt bezeichnet einen privaten Haushalt mit einer allein lebenden Person.</p> <p><b>Paare ohne Kind(er)</b></p> <p><b>Paare mit Kind(ern)</b></p> <p><b>Alleinerziehende Elternteile</b></p> <p>► Eine alleinerziehende Mutter oder ein alleinerziehender Vater ist ein Elternteil ohne Partner/-in mit mindestens einem Kind innerhalb eines privaten Haushalts.</p> <p><b>Mehrpersonenhaushalte ohne Kernfamilie</b></p> <p>► Unter Mehrpersonenhaushalten ohne Kernfamilie werden alle anderen privaten Mehrpersonenhaushalte zusammengefasst, die durch die zuvor genannten Kategorien nicht abgedeckt sind, wie etwa nicht eingetragene Lebenspartnerschaften gleichgeschlechtlicher Paare, Wohngemeinschaften, Großeltern-Enkel-Haushalte ohne Elternteile etc.</p> |
| Wohnung                                       | <p>Unter einer Wohnung sind nach außen abgeschlossene, zu Wohnzwecken bestimmte, in der Regel zusammenliegende Räume zu verstehen, die die Führung eines eigenen Haushalts ermöglichen und nicht vollständig für gewerbliche Zwecke genutzt werden.</p> <p>Eine Wohnung muss nicht notwendigerweise eine Küche oder Kochnische enthalten.</p> <p>Wohnungen haben einen eigenen Eingang unmittelbar vom Freien, von einem Treppenhaus oder einem Vorraum. Zur Wohnung können aber auch außerhalb des eigentlichen Wohnungsabschlusses liegende, zu Wohnzwecken ausgebaute Keller- oder Bodenräume (z. B. Mansarden) gehören.</p>  |
| Zahl der Räume                                | <p>Die Zahl der Räume umfasst alle Wohn-, Ess- und Schlafzimmer und andere separate Räume (z. B. bewohnbare Keller- und Bodenräume) von mindestens 6 m<sup>2</sup> Größe sowie abgeschlossene Küchen, unabhängig von deren Größe. Bad, Toilette, Flur und Wirtschaftsräume werden grundsätzlich nicht mitgezählt. Ein Wohnzimmer mit einer Essecke, Schlafnische oder Kochnische ist als ein Raum zu zählen. Dementsprechend bestehen Wohnungen, in denen es keine bauliche Trennung der einzelnen Wohnbereiche gibt (z. B. sogenannte „Loftwohnungen“), aus nur einem Raum.</p> <p><b>1 Raum</b></p> <p><b>2 Räume</b></p> <p><b>3 Räume</b></p> <p><b>4 Räume</b></p> <p><b>5 Räume</b></p> <p><b>6 Räume</b></p> <p><b>7 und mehr Räume</b></p>   |

## **Herausgeber**

Statistisches Landesamt Rheinland-Pfalz  
Mainzer Straße 14-16  
56130 Bad Ems

## **Auskunftsdienst**

E-Mail: [info@statistik.rlp.de](mailto:info@statistik.rlp.de)  
Telefon: 02603 71-4444  
Telefax: 02603 71-19 4444

## **Copyright**

© Statistisches Landesamt Rheinland-Pfalz  
Bad Ems 2014

Vervielfältigung und Verbreitung mit Quellenangabe gestattet.





Rheinland-Pfalz

STATISTISCHES LANDESAMT



# zensus 2011

## **Gebäude und Wohnungen sowie Wohnverhältnisse der Haushalte**

Gemeinde  
Reuth

am 9. Mai 2011

Ergebnisse des Zensus 2011



## Inhaltsverzeichnis

|   |    |
|---|----|
| Einführung .....  | 4  |
| Rechtliche Grundlagen .....   | 4  |
| Methode .....   | 4  |
| Systematik von Gebäuden und Wohnungen .....   | 5  |
| Tabellen  |    |
| 1.1 Gebäude mit Wohnraum und Wohnungen in Gebäuden mit Wohnraum<br>nach Baujahr, Gebäudetyp, Zahl der Wohnungen, Eigentumsform und Heizungsart .....        | 6  |
| 1.2 Gebäude mit Wohnraum nach Baujahr und Gebäudeart, Gebäudetyp,<br>Zahl der Wohnungen, Eigentumsform und Heizungsart .....                                | 8  |
| 1.3.1 Gebäude mit Wohnraum nach regionaler Einheit und Baujahr, Gebäudeart,<br>Gebäudetyp, Zahl der Wohnungen, Eigentumsform und Heizungsart .....          | 10 |
| 1.3.2 Gebäude mit Wohnraum nach regionaler Einheit und Baujahr, Gebäudeart,<br>Gebäudetyp, Zahl der Wohnungen, Eigentumsform und Heizungsart – in % – ..... | 12 |
| 2.1 Wohnungen in Gebäuden mit Wohnraum nach Art der Nutzung,<br>Fläche der Wohnung, Zahl der Räume und Ausstattung .....                                    | 14 |
| 2.2.1 Wohnungen in Gebäuden mit Wohnraum nach regionaler Einheit und<br>Art der Nutzung, Fläche der Wohnung, Zahl der Räume und Ausstattung .....           | 15 |
| 2.2.2 Wohnungen in Gebäuden mit Wohnraum nach regionaler Einheit und<br>Art der Nutzung, Fläche der Wohnung, Zahl der Räume und Ausstattung – in % – .....  | 16 |
| 3.1 Gebäude- und Wohnungskennzahlen im regionalen Vergleich .....   | 17 |
| 3.2 Weitere Wohnungskennzahlen im regionalen Vergleich .....  | 20 |
| 4.1 Haushalte nach Typ des privaten Haushalts (nach Familien) und Art der Wohnungs-<br>nutzung, Fläche der Wohnung und Zahl der Räume .....                 | 23 |
| 4.2 Haushalte nach Größe des privaten Haushalts und Art der Wohnungsnutzung,<br>Fläche der Wohnung und Zahl der Räume .....                                 | 24 |
| 4.3 Haushalte nach Seniorenstatus des privaten Haushalts und Art der Wohnungsnutzung,<br>Fläche der Wohnung und Zahl der Räume .....                        | 25 |
| Definitionen .....  | 26 |

## Einführung

Der Zensus 2011 ist eine Bevölkerungs-, Gebäude- und Wohnungszählung. Dabei werden – soweit möglich – bereits vorhandene Daten aus Verwaltungsregistern für statistische Zwecke genutzt. Eine Haushaltebefragung auf Stichprobenbasis, eine Vollerhebung aller an Anschriften mit Sonderbereichen lebenden Personen (Wohnheime und Gemeinschaftsunterkünfte) sowie eine postalische Befragung zu Gebäude- und Wohnungsdaten bei den Eigentümerinnen und Eigentümern oder Verwalterinnen und Verwaltern ergänzen und korrigieren die Informationen aus den Registern. Eine traditionelle Volkszählung inklusive einer Gebäude- und Wohnungszählung wurde in den alten Bundesländern letztmalig 1987, in der DDR letztmalig 1981 durchgeführt. Eine Gebäude- und Wohnungszählung fand nach der Wiedervereinigung nur in den neuen Bundesländern im Jahr 1995 statt.

Ziel des Zensus 2011 war zum einen die Ermittlung der amtlichen Einwohnerzahlen zum Stichtag 9. Mai 2011. Zum anderen wurden wichtige Strukturinformationen erhoben, welche eine umfassende Datengrundlage bieten, wie die Menschen in Deutschland leben, wohnen und arbeiten.

Die vorliegende Publikation präsentiert Ergebnisse des Zensus 2011 zu den Themen Gebäude, Wohnungen und Wohnverhältnisse von Haushalten nach Abschluss der Datenaufbereitung.

## Rechtliche Grundlagen

Die rechtlichen Grundlagen des Zensus 2011 bilden

- die Verordnung Europäische Gemeinschaft (EG) Nummer 763/2008 des Europäischen Parlaments und des Rates vom 9. Juli 2008 über Volks- und Wohnungszählungen,
- das Zensusvorbereitungsgesetz (ZensVorbG 2011),
- das Zensusgesetz 2011 (ZensG 2011),
- die Stichprobenverordnung Zensusgesetz 2011 (StichprobenV),
- sowie die jeweiligen landesrechtlichen Regelungen zur Ausführung des ZensG 2011.

Nach § 1 Abs. 1 ZensG 2011 führten die Statistischen Ämter des Bundes und der Länder eine Bevölkerungs-, Gebäude- und Wohnungszählung (Zensus) mit Stand zum 9. Mai 2011 (Berichtszeitpunkt) als Bundesstatistik durch.

Gemäß § 1 Abs. 3 ZensG 2011 dient der Zensus unter anderem der Gewinnung von Grunddaten für das Gesamtsystem der amtlichen Statistik sowie von Strukturdaten über die Bevölkerung als Datengrundlage für vielfältige politische Entscheidungen.

Die nachstehend veröffentlichten Ergebnisse wurden auf Basis folgender Erhebungen und statistischer Verfahren ermittelt:

- Daten aus der Gebäude- und Wohnungszählung (§ 6 ZensG 2011),
- Daten aus der Zusammenführung der Datensätze und Haushaltegenerierung (§ 9 Abs. 3 ZensG 2011).

## Methode

Da es in Deutschland zu Gebäude- und Wohnungsdaten keine flächendeckenden Register gibt, wurden die Angaben zu Gebäuden und Wohnungen durch eine postalische Befragung der Eigentümerinnen und Eigentümer oder Verwalterinnen und Verwalter von Gebäuden und Wohnungen sowie bewohnten Unterkünften gewonnen. Die zum Stichtag 9. Mai 2011 als Vollerhebung durchgeführte Gebäude- und Wohnungszählung liefert Informationen zu Gebäuden mit Wohnraum sowie zu den darin befindlichen Wohnungen. Zu rein gewerblich genutzten Objekten werden keine Informationen angeboten.



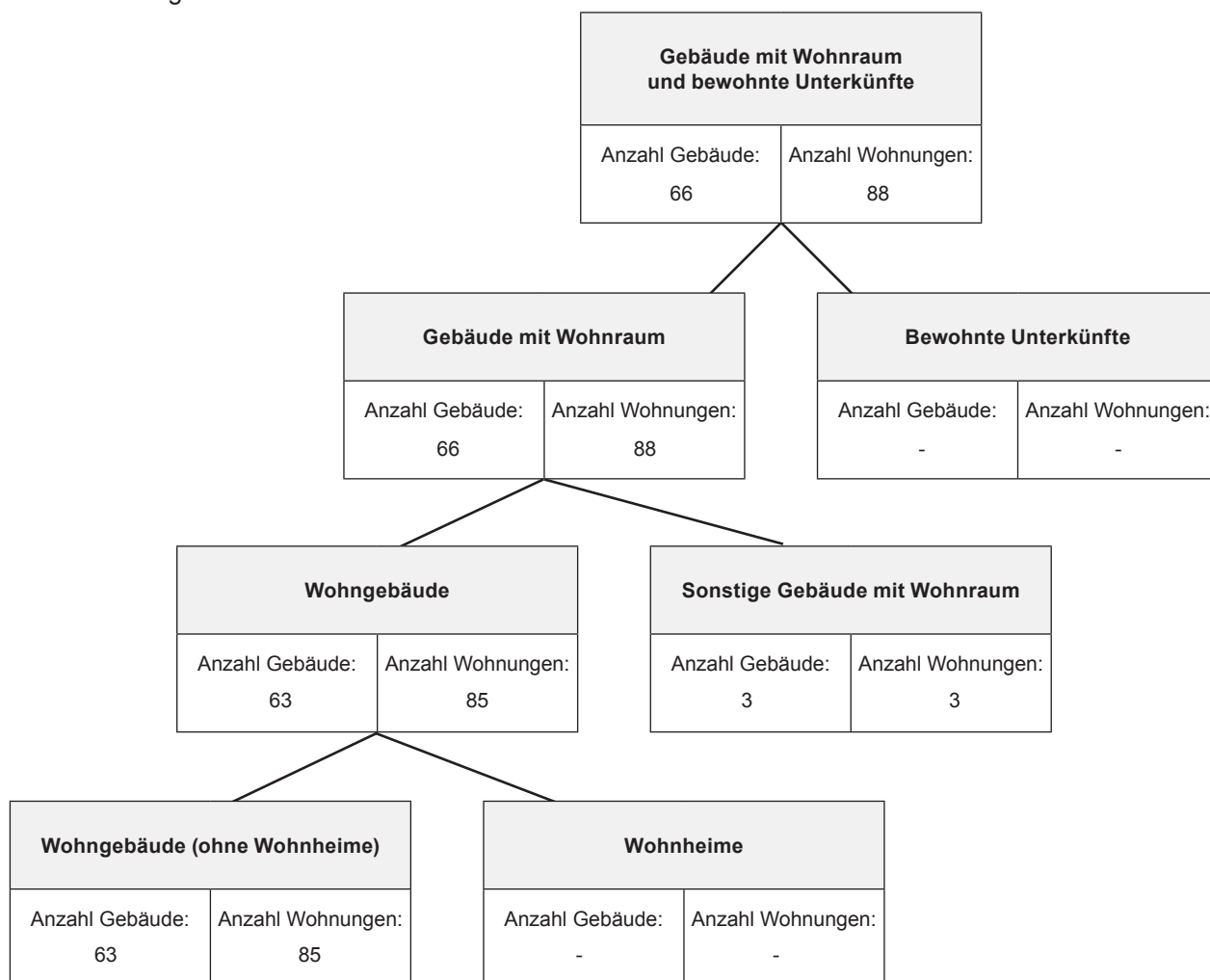
Durch das statistische Verfahren der Haushaltegenerierung stehen nicht nur die gesammelten Informationen zu Bevölkerung, Gebäuden und Wohnungen zur Verfügung, sondern zusätzlich auch Angaben zu Haushalts- und Familienstrukturen. Dabei wurden anschriftenweise Personen zu Haushalten zusammengefasst und den in der Gebäude- und Wohnungszählung erfassten Wohnungen zugeordnet. Die Haushaltegenerierung bildet daher die Wohnhaushalte an einer Anschrift ab. Die Zahl der Haushalte kann von der Zahl der bewohnten Wohnungen abweichen, da ein Haushalt beispielsweise bei Umzügen vorübergehend mehrere Wohnungen nutzen kann.

Bei allen Veröffentlichungen der amtlichen Statistik in Deutschland sind die Einzelangaben der Befragten grundsätzlich geheim zu halten (§ 16 Bundesstatistikgesetz). Bei allen Ergebnisbestandteilen aus Registerauszählungen oder Vollerhebungen des Zensus 2011 erfolgt die Geheimhaltung durch das maschinelle, datenverändernde Verfahren SAFE (Verfahren zur sicheren Anonymisierung für Einzeldaten). Dieses Verfahren stellt sicher, dass bereits vor Erstellung einer Ergebnistabelle kein Datensatz vorhanden ist, welcher Rückschlüsse auf Einzelfälle zulässt.

Weiterführende methodische Informationen zum Zensusmodell und zur Geheimhaltung stehen unter [www.zensus2011.de](http://www.zensus2011.de) zur Verfügung.

## Systematik von Gebäuden und Wohnungen

Im Rahmen des Zensus 2011 werden die Gebäude und Wohnungen nach der Art des Gebäudes in hierarchischen Strukturen abgebildet. Nachstehende Abbildung zeigt die Ergebnisse für die regionale Einheit dieser Veröffentlichung.



Die Ergebnisse zur Gebäude- und Wohnungszählung betrachten ausschließlich Gebäude mit Wohnraum. Bewohnte Unterkünfte bleiben daher für die Ergebnistabellen unberücksichtigt.

## 1.1 Gebäude mit Wohnraum und Wohnungen in Gebäuden mit Wohnraum nach Baujahr, Gebäudetyp, Zahl der Wohnungen, Eigentumsform und Heizungsart

|  | Gebäude mit Wohnraum |           | darunter    |           |
|--|----------------------|-----------|-------------|-----------|
|  | Gebäude              | Wohnungen | Wohngebäude |           |
|  |                      |           | Gebäude     | Wohnungen |
|  | Anzahl               | Anzahl    | Anzahl      | Anzahl    |
| <b>Insgesamt</b>                             |                      |           |             |           |
| Insgesamt                                    | 66                   | 88        | 63          | 85        |
| <b>Baujahr</b>                               |                      |           |             |           |
| Vor 1919                                     | 3                    | 3         | 3           | 3         |
| 1919 - 1948                                  | 13                   | 22        | 13          | 22        |
| 1949 - 1978                                  | (35)                 | (48)      | (32)        | (45)      |
| 1979 - 1986                                  | -                    | -         | -           | -         |
| 1987 - 1990                                  | 3                    | 3         | 3           | 3         |
| 1991 - 1995                                  | 6                    | 6         | 6           | 6         |
| 1996 - 2000                                  | 3                    | 3         | 3           | 3         |
| 2001 - 2004                                  | 3                    | 3         | 3           | 3         |
| 2005 - 2008                                  | -                    | -         | -           | -         |
| 2009 und später                              | -                    | -         | -           | -         |
| <b>Gebäudetyp nach Zahl der Wohnungen</b>    |                      |           |             |           |
| Freistehendes Haus Insgesamt                 | (44)                 | (66)      | (44)        | (66)      |
| mit 1 Wohnung                                | (28)                 | (28)      | (28)        | (28)      |
| mit 2 Wohnungen                              | 6                    | 15        | 6           | 15        |
| mit 3 und mehr Wohnungen                     | 10                   | 23        | 10          | 23        |
| Doppelhaushälfte Insgesamt                   | -                    | -         | -           | -         |
| mit 1 Wohnung                                | -                    | -         | -           | -         |
| mit 2 Wohnungen                              | -                    | -         | -           | -         |
| mit 3 und mehr Wohnungen                     | -                    | -         | -           | -         |
| Gereihtes Haus Insgesamt                     | 3                    | 3         | 3           | 3         |
| mit 1 Wohnung                                | 3                    | 3         | 3           | 3         |
| mit 2 Wohnungen                              | -                    | -         | -           | -         |
| mit 3 und mehr Wohnungen                     | -                    | -         | -           | -         |
| Anderer Gebäudetyp Insgesamt                 | (19)                 | (19)      | (16)        | (16)      |
| mit 1 Wohnung                                | (19)                 | (19)      | (16)        | (16)      |
| mit 2 Wohnungen                              | -                    | -         | -           | -         |
| mit 3 und mehr Wohnungen                     | -                    | -         | -           | -         |
| <b>Zahl der Wohnungen im Gebäude</b>         |                      |           |             |           |
| 1 Wohnung                                    | 50                   | 50        | 47          | 47        |
| 2 Wohnungen                                  | 6                    | 15        | 6           | 15        |
| 3 - 6 Wohnungen                              | 10                   | 23        | 10          | 23        |
| 7 - 12 Wohnungen                             | -                    | -         | -           | -         |
| 13 und mehr Wohnungen                        | -                    | -         | -           | -         |
| <b>Eigentumsform des Gebäudes</b>            |                      |           |             |           |
| Gemeinschaft von Wohnungseigentümern/-innen  | 3                    | 13        | 3           | 13        |
| Privatperson/-en                             | 63                   | (75)      | 60          | (72)      |
| Wohnungsgenossenschaft                       | -                    | -         | -           | -         |
| Kommune oder kommunales Wohnungsunternehmen  | -                    | -         | -           | -         |
| Privatwirtschaftliches Wohnungsunternehmen   | -                    | -         | -           | -         |
| Anderes privatwirtschaftliches Unternehmen   | -                    | -         | -           | -         |
| Bund oder Land                               | -                    | -         | -           | -         |
| Organisation ohne Erwerbszweck (z.B. Kirche) | -                    | -         | -           | -         |

Noch: 1.1 Gebäude mit Wohnraum und Wohnungen in Gebäuden mit Wohnraum nach Baujahr, Gebäudetyp, Zahl der Wohnungen, Eigentumsform und Heizungsart

|  | Gebäude mit Wohnraum |           | darunter    |           |
|--|----------------------|-----------|-------------|-----------|
|  |                      |           | Wohngebäude |           |
|  | Gebäude              | Wohnungen | Gebäude     | Wohnungen |
|  | Anzahl               | Anzahl    | Anzahl      | Anzahl    |
| <b>Heizungsart</b>                               |                      |           |             |           |
| Fernheizung (Fernwärme)                          | -                    | -         | -           | -         |
| Etagenheizung                                    | -                    | -         | -           | -         |
| Blockheizung                                     | -                    | -         | -           | -         |
| Zentralheizung                                   | 54                   | 73        | 51          | 70        |
| Einzel-/Mehrraumöfen (auch Nachtspeicherheizung) | 12                   | 15        | 12          | 15        |
| Keine Heizung im Gebäude oder in den Wohnungen   | -                    | -         | -           | -         |

Bei den ausgewiesenen Wohnungszahlen sind gewerblich genutzte Wohnungen nicht, Diplomatenwohnungen/Wohnungen ausländischer Streitkräfte nur in der „Insgesamt-Zeile“ berücksichtigt.

Die ausgewiesenen Zahlen zu „Gebäudetyp nach Zahl der Wohnungen“ und „Zahl der Wohnungen im Gebäude“ können Abweichungen zwischen der Anzahl der Gebäude und der entsprechenden Zahl der Wohnungen in diesen Gebäuden aufweisen. Dies ist auf das beim Zensus 2011 eingesetzte Geheimhaltungsverfahren zurückzuführen sowie auf die in den Wohnungsauswertungen nicht berücksichtigten Diplomatenwohnungen/Wohnungen ausländischer Streitkräfte bzw. gewerblich genutzten Wohnungen.

## 1.2 Gebäude mit Wohnraum nach Baujahr und Gebäudeart, Gebäudetyp, Zahl der Wohnungen, Eigentumsform und Heizungsart

|  | Insgesamt | Baujahr (Jahrzwanzigste) |             |             |                 |
|--|-----------|--------------------------|-------------|-------------|-----------------|
|  |           | Vor 1950                 | 1950 - 1969 | 1970 - 1989 | 1990 und später |
|  | Anzahl    | Anzahl                   | Anzahl      | Anzahl      | Anzahl          |
| <b>Insgesamt</b>                             |           |                          |             |             |                 |
| Insgesamt                                    | 66        | 19                       | (26)        | (9)         | 12              |
| <b>Art des Gebäudes</b>                      |           |                          |             |             |                 |
| Gebäude mit Wohnraum                         | 66        | 19                       | (26)        | (9)         | 12              |
| Wohngebäude                                  | 63        | (16)                     | (26)        | (9)         | 12              |
| Wohngebäude (ohne Wohnheime)                 | 63        | (16)                     | (26)        | (9)         | 12              |
| Wohnheime                                    | -         | -                        | -           | -           | -               |
| Sonstige Gebäude mit Wohnraum                | 3         | 3                        | -           | -           | -               |
| <b>Gebäudetyp nach Zahl der Wohnungen</b>    |           |                          |             |             |                 |
| Freistehendes Haus Insgesamt                 | (44)      | (9)                      | (20)        | (3)         | 12              |
| mit 1 Wohnung                                | (28)      | 9                        | 10          | -           | 9               |
| mit 2 Wohnungen                              | 6         | -                        | 3           | 3           | -               |
| mit 3 und mehr Wohnungen                     | 10        | -                        | 7           | -           | 3               |
| Doppelhaushälfte Insgesamt                   | -         | -                        | -           | -           | -               |
| mit 1 Wohnung                                | -         | -                        | -           | -           | -               |
| mit 2 Wohnungen                              | -         | -                        | -           | -           | -               |
| mit 3 und mehr Wohnungen                     | -         | -                        | -           | -           | -               |
| Gereihtes Haus Insgesamt                     | 3         | -                        | -           | 3           | -               |
| mit 1 Wohnung                                | 3         | -                        | -           | 3           | -               |
| mit 2 Wohnungen                              | -         | -                        | -           | -           | -               |
| mit 3 und mehr Wohnungen                     | -         | -                        | -           | -           | -               |
| Anderer Gebäudetyp Insgesamt                 | (19)      | 10                       | 6           | 3           | -               |
| mit 1 Wohnung                                | (19)      | 10                       | 6           | 3           | -               |
| mit 2 Wohnungen                              | -         | -                        | -           | -           | -               |
| mit 3 und mehr Wohnungen                     | -         | -                        | -           | -           | -               |
| <b>Zahl der Wohnungen im Gebäude</b>         |           |                          |             |             |                 |
| 1 Wohnung                                    | 50        | 19                       | 16          | 6           | 9               |
| 2 Wohnungen                                  | 6         | -                        | 3           | 3           | -               |
| 3 - 6 Wohnungen                              | 10        | -                        | 7           | -           | 3               |
| 7 - 12 Wohnungen                             | -         | -                        | -           | -           | -               |
| 13 und mehr Wohnungen                        | -         | -                        | -           | -           | -               |
| <b>Eigentumsform des Gebäudes</b>            |           |                          |             |             |                 |
| Gemeinschaft von Wohnungseigentümern/-innen  | 3         | -                        | 3           | -           | -               |
| Privatperson/-en                             | 63        | 19                       | (23)        | 9           | 12              |
| Wohnungsgenossenschaft                       | -         | -                        | -           | -           | -               |
| Kommune oder kommunales Wohnungsunternehmen  | -         | -                        | -           | -           | -               |
| Privatwirtschaftliches Wohnungsunternehmen   | -         | -                        | -           | -           | -               |
| Anderes privatwirtschaftliches Unternehmen   | -         | -                        | -           | -           | -               |
| Bund oder Land                               | -         | -                        | -           | -           | -               |
| Organisation ohne Erwerbszweck (z.B. Kirche) | -         | -                        | -           | -           | -               |

Noch: 1.2 Gebäude mit Wohnraum nach Baujahr und Gebäudeart, Gebäudetyp, Zahl der Wohnungen,  
Eigentumsform und Heizungsart

|   | Insgesamt | Baujahr (Jahrzwanzigste) |             |             |                 |
|---|-----------|--------------------------|-------------|-------------|-----------------|
|   |           | Vor 1950                 | 1950 - 1969 | 1970 - 1989 | 1990 und später |
|   | Anzahl    | Anzahl                   | Anzahl      | Anzahl      | Anzahl          |
| <b>Heizungsart</b>                                  |           |                          |             |             |                 |
| Fernheizung (Fernwärme)                             | -         | -                        | -           | -           | -               |
| Etagenheizung                                       | -         | -                        | -           | -           | -               |
| Blockheizung  | -         | -                        | -           | -           | -               |
| Zentralheizung                                      | 54        | 16                       | (20)        | (6)         | 12              |
| Einzel-/Mehrraumöfen (auch<br>Nachtspeicherheizung) | 12        | 3                        | 6           | 3           | -               |
| Keine Heizung im Gebäude oder in<br>den Wohnungen   | -         | -                        | -           | -           | -               |

## 1.3.1 Gebäude mit Wohnraum nach regionaler Einheit und Baujahr, Gebäudeart, Gebäudetyp, Zahl der Wohnungen, Eigentumsform und Heizungsart

|   | Gebäude |                             |                       |                 |             |
|---|---------|-----------------------------|-----------------------|-----------------|-------------|
|   | Reuth   | Verbandsgemeinde Obere Kyll | Landkreis Vulkaneifel | Rheinland-Pfalz | Deutschland |
|   | Anzahl  | Anzahl                      | Anzahl                | Anzahl          | Anzahl      |
| <b>Insgesamt</b>                          |         |                             |                       |                 |             |
| Insgesamt                                 | 66      | 3 610                       | 23 720                | 1 183 475       | 18 922 618  |
| <b>Baujahr</b>                            |         |                             |                       |                 |             |
| Vor 1919                                  | 3       | 529                         | 3 744                 | 181 833         | 2 655 042   |
| 1919 - 1948                               | 13      | 355                         | 2 215                 | 123 453         | 2 307 543   |
| 1949 - 1978                               | (35)    | 1 466                       | 9 290                 | 462 714         | 7 188 157   |
| 1979 - 1986                               | -       | 428                         | 2 600                 | 120 331         | 1 828 250   |
| 1987 - 1990                               | 3       | (150)                       | 817                   | 47 821          | 736 588     |
| 1991 - 1995                               | 6       | (184)                       | 1 365                 | 69 320          | 1 153 484   |
| 1996 - 2000                               | 3       | 240                         | 1 782                 | 79 166          | 1 434 704   |
| 2001 - 2004                               | 3       | (129)                       | 982                   | 47 349          | 790 074     |
| 2005 - 2008                               | -       | 101                         | 669                   | 36 981          | 594 658     |
| 2009 und später                           | -       | (28)                        | 256                   | 14 507          | 234 118     |
| <b>Art des Gebäudes</b>                   |         |                             |                       |                 |             |
| Gebäude mit Wohnraum                      | 66      | 3 610                       | 23 720                | 1 183 475       | 18 922 618  |
| Wohngebäude                               | 63      | 3 481                       | 22 800                | 1 140 000       | 18 259 360  |
| Wohngebäude (ohne Wohnheime)              | 63      | 3 478                       | 22 794                | 1 139 024       | 18 239 634  |
| Wohnheime                                 | -       | 3                           | 6                     | 976             | 19 726      |
| Sonstige Gebäude mit Wohnraum             | 3       | (129)                       | 920                   | 43 475          | 663 258     |
| <b>Gebäudetyp nach Zahl der Wohnungen</b> |         |                             |                       |                 |             |
| Freistehendes Haus Insgesamt              | (44)    | 2 949                       | 18 981                | 813 645         | 11 670 098  |
| mit 1 Wohnung                             | (28)    | 2 381                       | 14 970                | 597 607         | 7 865 099   |
| mit 2 Wohnungen                           | 6       | 407                         | 2 930                 | 143 967         | 2 363 400   |
| mit 3 und mehr Wohnungen                  | 10      | 161                         | 1 081                 | 72 071          | 1 441 599   |
| Doppelhaushälfte Insgesamt                | -       | 301                         | 1 714                 | 131 807         | 2 767 712   |
| mit 1 Wohnung                             | -       | 232                         | 1 270                 | 93 446          | 1 961 269   |
| mit 2 Wohnungen                           | -       | 60                          | 301                   | 21 364          | 424 662     |
| mit 3 und mehr Wohnungen                  | -       | 9                           | 143                   | 16 997          | 381 781     |
| Gereihtes Haus Insgesamt                  | 3       | 211                         | 1 896                 | 187 370         | 3 714 711   |
| mit 1 Wohnung                             | 3       | (167)                       | 1 400                 | 119 829         | 2 093 366   |
| mit 2 Wohnungen                           | -       | 24                          | 270                   | 22 255          | 311 332     |
| mit 3 und mehr Wohnungen                  | -       | 20                          | 226                   | 45 286          | 1 310 013   |
| Anderer Gebäudetyp Insgesamt              | (19)    | (149)                       | 1 129                 | 50 653          | 770 097     |
| mit 1 Wohnung                             | (19)    | (109)                       | 857                   | 33 076          | 419 909     |
| mit 2 Wohnungen                           | -       | (27)                        | (175)                 | 7 730           | 130 258     |
| mit 3 und mehr Wohnungen                  | -       | 13                          | 97                    | 9 847           | 219 930     |
| <b>Zahl der Wohnungen im Gebäude</b>      |         |                             |                       |                 |             |
| 1 Wohnung                                 | 50      | 2 889                       | 18 497                | 843 958         | 12 339 643  |
| 2 Wohnungen                               | 6       | 518                         | 3 676                 | 195 316         | 3 229 652   |
| 3 - 6 Wohnungen                           | 10      | 200                         | 1 418                 | 114 928         | 2 251 854   |
| 7 - 12 Wohnungen                          | -       | 3                           | 97                    | 23 254          | 882 631     |
| 13 und mehr Wohnungen                     | -       | -                           | (32)                  | 6 019           | 218 838     |

Noch: 1.3.1 Gebäude mit Wohnraum nach regionaler Einheit und Baujahr, Gebäudeart, Gebäudetyp, Zahl der Wohnungen, Eigentumsform und Heizungsart

|  | Gebäude |                             |                       |                 |             |
|--|---------|-----------------------------|-----------------------|-----------------|-------------|
|  | Reuth   | Verbandsgemeinde Obere Kyll | Landkreis Vulkaneifel | Rheinland-Pfalz | Deutschland |
|  | Anzahl  | Anzahl                      | Anzahl                | Anzahl          | Anzahl      |
| <b>Eigentumsform des Gebäudes</b>                |         |                             |                       |                 |             |
| Gemeinschaft von Wohnungseigentümern/-innen      | 3       | 164                         | 1 132                 | 88 519          | 1 767 017   |
| Privatperson/-en                                 | 63      | 3 421                       | 22 381                | 1 060 228       | 15 968 275  |
| Wohnungsgenossenschaft                           | -       | -                           | -                     | 3 425           | 288 767     |
| Kommune oder kommunales Wohnungsunternehmen      | -       | 9                           | 48                    | 12 683          | 332 089     |
| Privatwirtschaftliches Wohnungsunternehmen       | -       | -                           | 47                    | 8 438           | 316 086     |
| Anderes privatwirtschaftliches Unternehmen       | -       | 10                          | 59                    | 4 760           | 131 832     |
| Bund oder Land                                   | -       | -                           | 3                     | 1 109           | 44 215      |
| Organisation ohne Erwerbszweck (z.B. Kirche)     | -       | 6                           | 50                    | 4 313           | 74 337      |
| <b>Heizungsart</b>                               |         |                             |                       |                 |             |
| Fernheizung (Fernwärme)                          | -       | 75                          | 317                   | 28 315          | 1 020 473   |
| Etagenheizung                                    | -       | 93                          | 447                   | 69 769          | 1 218 091   |
| Blockheizung                                     | -       | (16)                        | (89)                  | 5 500           | 186 429     |
| Zentralheizung                                   | 54      | 2 814                       | 18 994                | 964 750         | 14 951 706  |
| Einzel-/Mehrraumöfen (auch Nachtspeicherheizung) | 12      | 562                         | 3 512                 | 103 185         | 1 435 746   |
| Keine Heizung im Gebäude oder in den Wohnungen   | -       | (50)                        | 361                   | 11 956          | 110 173     |

## 1.3.2 Gebäude mit Wohnraum nach regionaler Einheit und Baujahr, Gebäudeart, Gebäudetyp, Zahl der Wohnungen, Eigentumsform und Heizungsart -in %-

|   | Gebäude |                             |                       |                 |             |
|---|---------|-----------------------------|-----------------------|-----------------|-------------|
|   | Reuth   | Verbandsgemeinde Obere Kyll | Landkreis Vulkaneifel | Rheinland-Pfalz | Deutschland |
|   | %       | %                           | %                     | %               | %           |
| <b>Baujahr</b>                            |         |                             |                       |                 |             |
| Vor 1919                                  | 4,5     | 14,7                        | 15,8                  | 15,4            | 14,0        |
| 1919 - 1948                               | 19,7    | 9,8                         | 9,3                   | 10,4            | 12,2        |
| 1949 - 1978                               | (53,0)  | 40,6                        | 39,2                  | 39,1            | 38,0        |
| 1979 - 1986                               | -       | 11,9                        | 11,0                  | 10,2            | 9,7         |
| 1987 - 1990                               | 4,5     | (4,2)                       | 3,4                   | 4,0             | 3,9         |
| 1991 - 1995                               | 9,1     | (5,1)                       | 5,8                   | 5,9             | 6,1         |
| 1996 - 2000                               | 4,5     | 6,6                         | 7,5                   | 6,7             | 7,6         |
| 2001 - 2004                               | 4,5     | (3,6)                       | 4,1                   | 4,0             | 4,2         |
| 2005 - 2008                               | -       | 2,8                         | 2,8                   | 3,1             | 3,1         |
| 2009 und später                           | -       | (0,8)                       | 1,1                   | 1,2             | 1,2         |
| <b>Art des Gebäudes</b>                   |         |                             |                       |                 |             |
| Gebäude mit Wohnraum                      | 100,0   | 100,0                       | 100,0                 | 100,0           | 100,0       |
| Wohngebäude                               | 95,5    | 96,4                        | 96,1                  | 96,3            | 96,5        |
| Wohngebäude (ohne Wohnheime)              | 95,5    | 96,3                        | 96,1                  | 96,2            | 96,4        |
| Wohnheime                                 | -       | 0,1                         | 0,0                   | 0,1             | 0,1         |
| Sonstige Gebäude mit Wohnraum             | 4,5     | (3,6)                       | 3,9                   | 3,7             | 3,5         |
| <b>Gebäudetyp nach Zahl der Wohnungen</b> |         |                             |                       |                 |             |
| Freistehendes Haus Insgesamt              | (66,7)  | 81,7                        | 80,0                  | 68,8            | 61,7        |
| mit 1 Wohnung                             | (42,4)  | 66,0                        | 63,1                  | 50,5            | 41,6        |
| mit 2 Wohnungen                           | 9,1     | 11,3                        | 12,4                  | 12,2            | 12,5        |
| mit 3 und mehr Wohnungen                  | 15,2    | 4,5                         | 4,6                   | 6,1             | 7,6         |
| Doppelhaushälfte Insgesamt                | -       | 8,3                         | 7,2                   | 11,1            | 14,6        |
| mit 1 Wohnung                             | -       | 6,4                         | 5,4                   | 7,9             | 10,4        |
| mit 2 Wohnungen                           | -       | 1,7                         | 1,3                   | 1,8             | 2,2         |
| mit 3 und mehr Wohnungen                  | -       | 0,2                         | 0,6                   | 1,4             | 2,0         |
| Gereihtes Haus Insgesamt                  | 4,5     | 5,8                         | 8,0                   | 15,8            | 19,6        |
| mit 1 Wohnung                             | 4,5     | (4,6)                       | 5,9                   | 10,1            | 11,1        |
| mit 2 Wohnungen                           | -       | 0,7                         | 1,1                   | 1,9             | 1,6         |
| mit 3 und mehr Wohnungen                  | -       | 0,6                         | 1,0                   | 3,8             | 6,9         |
| Anderer Gebäudetyp Insgesamt              | (28,8)  | (4,1)                       | 4,8                   | 4,3             | 4,1         |
| mit 1 Wohnung                             | (28,8)  | (3,0)                       | 3,6                   | 2,8             | 2,2         |
| mit 2 Wohnungen                           | -       | (0,7)                       | (0,7)                 | 0,7             | 0,7         |
| mit 3 und mehr Wohnungen                  | -       | 0,4                         | 0,4                   | 0,8             | 1,2         |
| <b>Zahl der Wohnungen im Gebäude</b>      |         |                             |                       |                 |             |
| 1 Wohnung                                 | 75,8    | 80,0                        | 78,0                  | 71,3            | 65,2        |
| 2 Wohnungen                               | 9,1     | 14,3                        | 15,5                  | 16,5            | 17,1        |
| 3 - 6 Wohnungen                           | 15,2    | 5,5                         | 6,0                   | 9,7             | 11,9        |
| 7 - 12 Wohnungen                          | -       | 0,1                         | 0,4                   | 2,0             | 4,7         |
| 13 und mehr Wohnungen                     | -       | -                           | (0,1)                 | 0,5             | 1,2         |



Noch: 1.3.2 Gebäude mit Wohnraum nach regionaler Einheit und Baujahr, Gebäudeart, Gebäudetyp, Zahl der Wohnungen, Eigentumsform und Heizungsart -in %-

|  | Gebäude |                             |                       |                 |             |
|--|---------|-----------------------------|-----------------------|-----------------|-------------|
|  | Reuth   | Verbandsgemeinde Obere Kyll | Landkreis Vulkaneifel | Rheinland-Pfalz | Deutschland |
|  | %       | %                           | %                     | %               | %           |
| <b>Eigentumsform des Gebäudes</b>                |         |                             |                       |                 |             |
| Gemeinschaft von Wohnungseigentümern/-innen      | 4,5     | 4,5                         | 4,8                   | 7,5             | 9,3         |
| Privatperson/-en                                 | 95,5    | 94,8                        | 94,4                  | 89,6            | 84,4        |
| Wohnungsgenossenschaft                           | -       | -                           | -                     | 0,3             | 1,5         |
| Kommune oder kommunales Wohnungsunternehmen      | -       | 0,2                         | 0,2                   | 1,1             | 1,8         |
| Privatwirtschaftliches Wohnungsunternehmen       | -       | -                           | 0,2                   | 0,7             | 1,7         |
| Anderes privatwirtschaftliches Unternehmen       | -       | 0,3                         | 0,2                   | 0,4             | 0,7         |
| Bund oder Land                                   | -       | -                           | 0,0                   | 0,1             | 0,2         |
| Organisation ohne Erwerbszweck (z.B. Kirche)     | -       | 0,2                         | 0,2                   | 0,4             | 0,4         |
| <b>Heizungsart</b>                               |         |                             |                       |                 |             |
| Fernheizung (Fernwärme)                          | -       | 2,1                         | 1,3                   | 2,4             | 5,4         |
| Etagenheizung                                    | -       | 2,6                         | 1,9                   | 5,9             | 6,4         |
| Blockheizung                                     | -       | (0,4)                       | (0,4)                 | 0,5             | 1,0         |
| Zentralheizung                                   | 81,8    | 78,0                        | 80,1                  | 81,5            | 79,0        |
| Einzel-/Mehrraumöfen (auch Nachtspeicherheizung) | 18,2    | 15,6                        | 14,8                  | 8,7             | 7,6         |
| Keine Heizung im Gebäude oder in den Wohnungen   | -       | (1,4)                       | 1,5                   | 1,0             | 0,6         |

Die relativen Ergebnisse beziehen sich auf die Gesamtzahl der Gebäude der jeweiligen regionalen Einheit je betrachtetem Gebäudemerkmal.

Die relativen Werte wurden durch Division von Ergebnissen nach Durchführung der Geheimhaltung errechnet.

## 2.1 Wohnungen in Gebäuden mit Wohnraum nach Art der Nutzung, Fläche der Wohnung, Zahl der Räume und Ausstattung

|  | Wohnungen in Gebäuden mit Wohnraum | davon                     |   |                         |  |
|--|------------------------------------|---------------------------|---|-------------------------|--|
|  |                                    | Wohnungen in Wohngebäuden | davon                                       |                         | Wohnungen in Sonstigen Gebäuden mit Wohnraum |
|  |                                    |                           | Wohnungen in Wohngebäuden (keine Wohnheime) | Wohnungen in Wohnheimen |  |
|  | Anzahl                             | Anzahl                    | Anzahl                                      | Anzahl                  | Anzahl                                       |
| <b>Insgesamt</b>                               |                                    |                           |   |                         |  |
| Insgesamt                                      | 88                                 | 85                        | 85  | -                       | 3  |
| <b>Art der Wohnungsnutzung</b>                 |                                    |                           |   |                         |  |
| Von Eigentümer/-in bewohnt                     | 62                                 | 59                        | 59  | -                       | 3  |
| Zu Wohnzwecken vermietet (auch mietfrei)       | 17                                 | 17                        | 17  | -                       | -  |
| Ferien- und Freizeitwohnung                    | 6                                  | 6                         | 6   | -                       | -  |
| Leer stehend                                   | 3                                  | 3                         | 3   | -                       | -  |
| <b>Fläche der Wohnung in m²</b>                |                                    |                           |   |                         |  |
| Unter 40                                       | 3                                  | 3                         | 3   | -                       | -  |
| 40 - 59  | -                                  | -                         | -   | -                       | -  |
| 60 - 79  | 13                                 | 13                        | 13  | -                       | -  |
| 80 - 99  | 23                                 | 23                        | 23  | -                       | -  |
| 100 - 119                                      | 10                                 | 10                        | 10  | -                       | -  |
| 120 - 139                                      | 12                                 | 12                        | 12  | -                       | -  |
| 140 - 159                                      | 15                                 | 12                        | 12  | -                       | 3  |
| 160 - 179                                      | 9                                  | 9                         | 9   | -                       | -  |
| 180 - 199                                      | -                                  | -                         | -   | -                       | -  |
| 200 und mehr                                   | 3                                  | 3                         | 3   | -                       | -  |
| <b>Zahl der Räume</b>                          |                                    |                           |   |                         |  |
| 1 Raum   | 3                                  | 3                         | 3   | -                       | -  |
| 2 Räume  | -                                  | -                         | -   | -                       | -  |
| 3 Räume  | 17                                 | 17                        | 17  | -                       | -  |
| 4 Räume  | 3                                  | 3                         | 3   | -                       | -  |
| 5 Räume  | 22                                 | 22                        | 22  | -                       | -  |
| 6 Räume  | 15                                 | 15                        | 15  | -                       | -  |
| 7 und mehr Räume                               | 28                                 | 25                        | 25  | -                       | 3  |
| <b>Ausstattung der Wohnung</b>                 |                                    |                           |   |                         |  |
| Badewanne/Dusche und WC vorhanden              | 88                                 | 85                        | 85  | -                       | 3  |
| Badewanne/Dusche und WC nicht vorhanden        | -                                  | -                         | -   | -                       | -  |
| Badewanne/Dusche vorhanden, WC nicht vorhanden | -                                  | -                         | -   | -                       | -  |
| Badewanne/Dusche nicht vorhanden, WC vorhanden | -                                  | -                         | -   | -                       | -  |

Bei den ausgewiesenen Wohnungszahlen sind gewerblich genutzte Wohnungen nicht, Diplomatenwohnungen/Wohnungen ausländischer Streitkräfte nur in der „Insgesamt-Zeile“ berücksichtigt.

## 2.2.1 Wohnungen in Gebäuden mit Wohnraum nach regionaler Einheit und Art der Nutzung, Fläche der Wohnung, Zahl der Räume und Ausstattung

|  | Wohnungen |                             |                       |                 |             |
|--|-----------|-----------------------------|-----------------------|-----------------|-------------|
|  | Reuth     | Verbandsgemeinde Obere Kyll | Landkreis Vulkaneifel | Rheinland-Pfalz | Deutschland |
|  | Anzahl    | Anzahl                      | Anzahl                | Anzahl          | Anzahl      |
| <b>Insgesamt</b>                               |           |                             |                       |                 |             |
| Insgesamt                                      | 88        | 4 653                       | 31 880                | 2 010 559       | 40 563 320  |
| <b>Art der Wohnungsnutzung</b>                 |           |                             |                       |                 |             |
| Von Eigentümer/-in bewohnt                     | 62        | 2 836                       | 19 431                | 1 056 986       | 17 292 029  |
| Zu Wohnzwecken vermietet (auch mietfrei)       | 17        | 1 152                       | 9 426                 | 841 958         | 21 199 913  |
| Ferien- und Freizeitwohnung                    | 6         | 379                         | 1 486                 | 14 906          | 224 529     |
| Leer stehend                                   | 3         | 286                         | 1 533                 | 89 040          | 1 828 846   |
| <b>Fläche der Wohnung in m²</b>                |           |                             |                       |                 |             |
| Unter 40                                       | 3         | (55)                        | 471                   | 79 051          | 2 177 061   |
| 40 - 59  | -         | 405                         | 2 492                 | 219 658         | 7 288 734   |
| 60 - 79  | 13        | 716                         | 4 570                 | 368 640         | 9 663 142   |
| 80 - 99  | 23        | 842                         | 5 625                 | 363 190         | 6 987 435   |
| 100 - 119                                      | 10        | 711                         | 5 122                 | 281 553         | 4 913 194   |
| 120 - 139                                      | 12        | 789                         | 5 754                 | 282 169         | 4 211 779   |
| 140 - 159                                      | 15        | 486                         | 3 526                 | 181 337         | 2 394 089   |
| 160 - 179                                      | 9         | 238                         | 1 782                 | 86 315          | 1 117 240   |
| 180 - 199                                      | -         | (166)                       | 953                   | 53 728          | 686 793     |
| 200 und mehr                                   | 3         | (245)                       | 1 581                 | 87 249          | 1 105 850   |
| <b>Zahl der Räume</b>                          |           |                             |                       |                 |             |
| 1 Raum   | 3         | 34                          | 290                   | 56 146          | 1 306 117   |
| 2 Räume  | -         | 215                         | 1 524                 | 130 279         | 3 735 658   |
| 3 Räume  | 17        | 642                         | 3 899                 | 335 419         | 8 890 843   |
| 4 Räume  | 3         | 903                         | 5 534                 | 436 277         | 10 410 969  |
| 5 Räume  | 22        | 858                         | 5 864                 | 364 352         | 6 855 418   |
| 6 Räume  | 15        | 868                         | 6 002                 | 292 471         | 4 406 792   |
| 7 und mehr Räume                               | 28        | 1 133                       | 8 763                 | 387 946         | 4 939 520   |
| <b>Ausstattung der Wohnung</b>                 |           |                             |                       |                 |             |
| Badewanne/Dusche und WC vorhanden              | 88        | 4 614                       | 31 595                | 1 970 139       | 39 916 059  |
| Badewanne/Dusche und WC nicht vorhanden        | -         | 15                          | (99)                  | 6 506           | 308 371     |
| Badewanne/Dusche vorhanden, WC nicht vorhanden | -         | 12                          | (37)                  | 4 165           | 104 585     |
| Badewanne/Dusche nicht vorhanden, WC vorhanden | -         | 12                          | (145)                 | 22 080          | 216 302     |

Bei den ausgewiesenen Wohnungszahlen sind gewerblich genutzte Wohnungen nicht, Diplomatenwohnungen/Wohnungen ausländischer Streitkräfte nur in der „Insgesamt-Zeile“ berücksichtigt.

## 2.2.2 Wohnungen in Gebäuden mit Wohnraum nach regionaler Einheit und Art der Nutzung, Fläche der Wohnung, Zahl der Räume und Ausstattung -in %-

|  | Wohnungen |                             |                       |                 |             |
|--|-----------|-----------------------------|-----------------------|-----------------|-------------|
|  | Reuth     | Verbandsgemeinde Obere Kyll | Landkreis Vulkaneifel | Rheinland-Pfalz | Deutschland |
|  | %         | %                           | %                     | %               | %           |
| <b>Art der Wohnungsnutzung</b>                 |           |                             |                       |                 |             |
| Von Eigentümer/-in bewohnt                     | 70,5      | 60,9                        | 61,0                  | 52,8            | 42,6        |
| Zu Wohnzwecken vermietet (auch mietfrei)       | 19,3      | 24,8                        | 29,6                  | 42,0            | 52,3        |
| Ferien- und Freizeitwohnung                    | 6,8       | 8,1                         | 4,7                   | 0,7             | 0,6         |
| Leer stehend                                   | 3,4       | 6,1                         | 4,8                   | 4,4             | 4,5         |
| <b>Fläche der Wohnung in m²</b>                |           |                             |                       |                 |             |
| Unter 40                                       | 3,4       | (1,2)                       | 1,5                   | 3,9             | 5,4         |
| 40 - 59  | -         | 8,7                         | 7,8                   | 11,0            | 18,0        |
| 60 - 79  | 14,8      | 15,4                        | 14,3                  | 18,4            | 23,8        |
| 80 - 99  | 26,1      | 18,1                        | 17,6                  | 18,1            | 17,2        |
| 100 - 119                                      | 11,4      | 15,3                        | 16,1                  | 14,1            | 12,1        |
| 120 - 139                                      | 13,6      | 17,0                        | 18,1                  | 14,1            | 10,4        |
| 140 - 159                                      | 17,0      | 10,4                        | 11,1                  | 9,1             | 5,9         |
| 160 - 179                                      | 10,2      | 5,1                         | 5,6                   | 4,3             | 2,8         |
| 180 - 199                                      | -         | (3,6)                       | 3,0                   | 2,7             | 1,7         |
| 200 und mehr                                   | 3,4       | (5,3)                       | 5,0                   | 4,4             | 2,7         |
| <b>Zahl der Räume</b>                          |           |                             |                       |                 |             |
| 1 Raum   | 3,4       | 0,7                         | 0,9                   | 2,8             | 3,2         |
| 2 Räume  | -         | 4,6                         | 4,8                   | 6,5             | 9,2         |
| 3 Räume  | 19,3      | 13,8                        | 12,2                  | 16,7            | 21,9        |
| 4 Räume  | 3,4       | 19,4                        | 17,4                  | 21,8            | 25,7        |
| 5 Räume  | 25,0      | 18,4                        | 18,4                  | 18,2            | 16,9        |
| 6 Räume  | 17,0      | 18,7                        | 18,8                  | 14,6            | 10,9        |
| 7 und mehr Räume                               | 31,8      | 24,3                        | 27,5                  | 19,4            | 12,2        |
| <b>Ausstattung der Wohnung</b>                 |           |                             |                       |                 |             |
| Badewanne/Dusche und WC vorhanden              | 100,0     | 99,2                        | 99,1                  | 98,4            | 98,4        |
| Badewanne/Dusche und WC nicht vorhanden        | -         | 0,3                         | (0,3)                 | 0,3             | 0,8         |
| Badewanne/Dusche vorhanden, WC nicht vorhanden | -         | 0,3                         | (0,1)                 | 0,2             | 0,3         |
| Badewanne/Dusche nicht vorhanden, WC vorhanden | -         | 0,3                         | (0,5)                 | 1,1             | 0,5         |

Bei den ausgewiesenen Wohnungszahlen sind gewerblich genutzte Wohnungen, Diplomatenwohnungen/Wohnungen ausländischer Streitkräfte nicht berücksichtigt.

Die relativen Ergebnisse beziehen sich auf die Gesamtzahl der Gebäude der jeweiligen regionalen Einheit je betrachtetem Gebäudemerkmal.

Die relativen Werte wurden durch Division von Ergebnissen nach Durchführung der Geheimhaltung errechnet.

## 3.1 Gebäude- und Wohnungskennzahlen im regionalen Vergleich

| Gebiet                      | Kennzahlen für Gebäude und Wohnungen |  |   |
|-----------------------------|--------------------------------------|--|---|
|                             | Eigentümerquote<br>(Wohnungen)       | Durchschnittliche<br>Wohnungsgröße in m² | Durchschnittliche Anzahl<br>der Wohnungen je<br>Wohngebäude |
|                             | %                                    | m²                                       | Anzahl  |
| Verbandsgemeinde Daun       | 66                                   | 111                                      | 1   |
| Betteldorf                  | .                                    | .  | 1   |
| Bleckhausen                 | .                                    | .  | 1   |
| Brockscheid                 | .                                    | .  | 1   |
| Darscheid                   | .                                    | .  | 1   |
| Daun, Stadt                 | 51                                   | 105                                      | 2   |
| Demerath                    | .                                    | .  | 1   |
| Deudesfeld                  | .                                    | .  | 1   |
| Dockweiler                  | .                                    | .  | 1   |
| Dreis-Brück                 | 77                                   | 119                                      | 1   |
| Ellscheid                   | 78                                   | .  | 1   |
| Gefell                      | .                                    | .  | 1   |
| Gillenfeld                  | 66                                   | .  | 1   |
| Hinterweiler                | .                                    | 126                                      | 1   |
| Hörscheid                   | .                                    | .  | 1   |
| Immerath                    | .                                    | .  | 1   |
| Kirchweiler                 | .                                    | .  | 1   |
| Kradenbach                  | .                                    | .  | 1   |
| Mehren                      | 62                                   | 113                                      | 1   |
| Meisburg                    | .                                    | .  | 1   |
| Mückeln                     | 76                                   | .  | 1   |
| Nerdlen                     | .                                    | .  | 1   |
| Niederstadtfeld             | .                                    | .  | 1   |
| Oberstadtfeld               | .                                    | .  | 1   |
| Sarmersbach                 | .                                    | .  | 1   |
| Saxler                      | .                                    | .  | 1   |
| Schalkenmehren              | .                                    | .  | 1   |
| Schutz                      | .                                    | .  | 1   |
| Schönbach                   | .                                    | .  | 1   |
| Steineberg                  | .                                    | .  | 1   |
| Steiningen                  | .                                    | .  | 1   |
| Strohn                      | .                                    | .  | 1   |
| Strotzbüsch                 | .                                    | 110                                      | 1   |
| Udler                       | .                                    | .  | 1   |
| Utzerath                    | 86                                   | .  | 1   |
| Wallenborn                  | .                                    | .  | 1   |
| Weidenbach                  | .                                    | .  | 1   |
| Winkel (Eifel)              | .                                    | .  | 1   |
| Üdersdorf                   | 74                                   | .  | 1   |
| Verbandsgemeinde Gerolstein | 67                                   | 110                                      | 1   |
| Berlingen                   | .                                    | .  | 1   |
| Birresborn                  | .                                    | .  | 1   |
| Densborn                    | .                                    | 114                                      | 1   |
| Duppach                     | .                                    | .  | 1   |
| Gerolstein, Stadt           | 59                                   | 108                                      | 1   |
| Hohenfels-Essingen          | .                                    | .  | 1   |
| Kalenborn-Scheuern          | .                                    | .  | 1   |
| Kopp                        | .                                    | .  | 1   |
| Mürtenbach                  | .                                    | .  | 1   |
| Neroth                      | .                                    | .  | 1   |
| Pelm                        | .                                    | .  | 1   |

## Noch: 3.1 Gebäude- und Wohnungskennzahlen im regionalen Vergleich

| Gebiet                      | Kennzahlen für Gebäude und Wohnungen |  |   |
|-----------------------------|--------------------------------------|--|---|
|                             | Eigentümerquote<br>(Wohnungen)       | Durchschnittliche<br>Wohnungsgröße in m² | Durchschnittliche Anzahl<br>der Wohnungen je<br>Wohngebäude |
|                             | %                                    | m²                                       | Anzahl  |
| Rockeskyll                  | .                                    | 114                                      | 1   |
| Salm                        | .                                    | .  | 1   |
| Verbandsgemeinde Hillesheim | 70                                   | 115                                      | 1   |
| Basberg                     | .                                    | .  | 1   |
| Berndorf                    | .                                    | .  | 1   |
| Dohm-Lammersdorf            | .                                    | .  | 1   |
| Hillesheim, Stadt           | 57                                   | .  | 2   |
| Kerpen (Eifel)              | .                                    | .  | 1   |
| Nohn                        | .                                    | .  | 1   |
| Oberbettingen               | .                                    | .  | 1   |
| Oberehe-Stroheich           | .                                    | .  | 1   |
| Walsdorf                    | .                                    | .  | 1   |
| Wiesbaum                    | .                                    | .  | 1   |
| Üxheim                      | .                                    | .  | 1   |
| Verbandsgemeinde Kelberg    | 74                                   | .  | 1   |
| Arbach                      | .                                    | .  | 1   |
| Beinhausen                  | .                                    | .  | 1   |
| Bereborn                    | .                                    | .  | 1   |
| Berenbach                   | .                                    | .  | 1   |
| Bodenbach                   | .                                    | 122                                      | 1   |
| Bongard                     | .                                    | 116                                      | 1   |
| Borler                      | .                                    | .  | 1   |
| Boxberg                     | .                                    | .  | 1   |
| Brücktal                    | .                                    | .  | 2   |
| Drees                       | .                                    | .  | 1   |
| Gelenberg                   | 87                                   | 128                                      | 1   |
| Gunderath                   | .                                    | .  | 1   |
| Horperath                   | .                                    | .  | 1   |
| Höchstberg                  | .                                    | .  | 1   |
| Hörschhausen                | .                                    | .  | 1   |
| Kaperich                    | .                                    | .  | 1   |
| Katzwinkel                  | 87                                   | .  | 1   |
| Kelberg                     | 65                                   | 119                                      | 1   |
| Kirsbach                    | .                                    | .  | 1   |
| Kolverath                   | .                                    | .  | 1   |
| Kötterichen                 | .                                    | 114                                      | 1   |
| Lirstal                     | .                                    | 100                                      | 1   |
| Mannebach                   | .                                    | .  | 1   |
| Mosbruch                    | 90                                   | .  | 1   |
| Neichen                     | .                                    | .  | 1   |
| Nitz                        | .                                    | .  | 2   |
| Oberelz                     | .                                    | .  | 1   |
| Reimerath                   | .                                    | .  | 1   |
| Retterath                   | .                                    | .  | 1   |
| Sassen                      | .                                    | .  | 1   |
| Uersfeld                    | .                                    | .  | 1   |
| Ueß                         | .                                    | .  | 1   |
| Welcherath                  | .                                    | .  | 1   |
| Verbandsgemeinde Obere Kyll | 72                                   | 111                                      | 1   |
| Birgel                      | .                                    | .  | 1   |
| Esch                        | .                                    | .  | 1   |
| Feusdorf                    | 80                                   | 120                                      | 1   |

## Noch: 3.1 Gebäude- und Wohnungskennzahlen im regionalen Vergleich

| Gebiet                       | Kennzahlen für Gebäude und Wohnungen |  |   |
|------------------------------|--------------------------------------|--|---|
|                              | Eigentümerquote<br>(Wohnungen)       | Durchschnittliche<br>Wohnungsgröße in m² | Durchschnittliche Anzahl<br>der Wohnungen je<br>Wohngebäude |
|                              | %                                    | m²                                       | Anzahl  |
| Gönnersdorf                  | .                                    | .  | 1   |
| Hallschlag                   | .                                    | .  | 1   |
| Jünkerath                    | 62                                   | .  | 1   |
| Kerschenbach                 | .                                    | .  | 1   |
| Lissendorf                   | 67                                   | 99                                       | 1   |
| Ormont                       | .                                    | .  | 1   |
| <b>Reuth</b>                 | .                                    | .  | 2   |
| Scheid                       | 88                                   | .  | 1   |
| Schüller                     | .                                    | .  | 1   |
| Stadtkyll                    | .                                    | .  | 1   |
| Steffeln                     | .                                    | .  | 1   |
| <b>Landkreis Vulkaneifel</b> | 68,6                                 | .  | 1,4   |
| <b>Rheinland-Pfalz</b>       | 57,1                                 | 104,2                                    | 1,7   |
| <b>Deutschland</b>           | 45,9                                 | 91,4                                     | 2,1   |

Die Kennzahlen wurden durch Division von Originalergebnissen vor Geheimhaltung errechnet. Kennzahlwerte, die Rückschlüsse auf diese Originalergebnisse ermöglichen würden, wurden gesperrt.

Weitere Informationen zur jeweiligen Berechnung sind dem Bereich der Definitionen zu entnehmen.

## 3.2 Weitere Wohnungskennzahlen im regionalen Vergleich

| Gebiet                      | Kennzahlen für Wohnungen                  |                             |   |
|-----------------------------|---|-----------------------------|---|
|                             | Anteil des selbst genutzten Wohneigentums | Leerstandsquote (Wohnungen) | Anteil des zu Wohnzwecken vermieteten Wohneigentums (auch mietfrei) |
|                             | %   | %                           | %   |
| Verbandsgemeinde Daun       | 63  | 4                           | 33  |
| Betteldorf                  | .   | .                           | .   |
| Bleckhausen                 | .   | .                           | .   |
| Brockscheid                 | .   | .                           | .   |
| Darscheid                   | .   | .                           | .   |
| Daun, Stadt                 | 49  | 3                           | 48  |
| Demerath                    | .   | 6                           | 17  |
| Deudesfeld                  | .   | .                           | 20  |
| Dockweiler                  | .   | .                           | .   |
| Dreis-Brück                 | .   | 5                           | 21  |
| Ellscheid                   | .   | .                           | .   |
| Gefell                      | .   | -                           | .   |
| Gillenfeld                  | 63  | 5                           | 32  |
| Hinterweiler                | .   | .                           | .   |
| Hörscheid                   | .   | .                           | .   |
| Immerath                    | .   | 5                           | .   |
| Kirchweiler                 | .   | 6                           | .   |
| Kradenbach                  | .   | .                           | .   |
| Mehren                      | 59  | 5                           | 36  |
| Meisburg                    | .   | .                           | .   |
| Mückeln                     | .   | .                           | 24  |
| Nerdlen                     | .   | 4                           | .   |
| Niederstadtfeld             | 76  | .                           | .   |
| Oberstadtfeld               | .   | .                           | .   |
| Sarmersbach                 | .   | .                           | .   |
| Saxler                      | 69  | .                           | .   |
| Schalkenmehren              | .   | .                           | .   |
| Schutz                      | .   | .                           | .   |
| Schönbach                   | .   | .                           | .   |
| Steineberg                  | 79  | .                           | .   |
| Steiningen                  | 69  | .                           | .   |
| Strohn                      | .   | .                           | .   |
| Strotzbüsch                 | 69  | .                           | .   |
| Udler                       | .   | .                           | .   |
| Utzerath                    | .   | .                           | 13  |
| Wallenborn                  | .   | 7                           | .   |
| Weidenbach                  | .   | .                           | .   |
| Winkel (Eifel)              | .   | .                           | .   |
| Üdersdorf                   | 71  | 4                           | 25  |
| Verbandsgemeinde Gerolstein | 64  | 5                           | 31  |
| Berlingen                   | .   | .                           | .   |
| Birresborn                  | .   | 7                           | .   |
| Densborn                    | .   | .                           | .   |
| Duppach                     | .   | 9                           | .   |
| Gerolstein, Stadt           | 57  | 5                           | 39  |
| Hohenfels-Essingen          | .   | 4                           | .   |
| Kalenborn-Scheuern          | .   | .                           | .   |
| Kopp                        | .   | .                           | .   |
| Mürtenbach                  | 68  | .                           | .   |
| Neroth                      | 75  | .                           | .   |
| Pelm                        | 67  | .                           | .   |



## Noch: 3.2 Weitere Wohnungskennzahlen im regionalen Vergleich

| Gebiet                      | Kennzahlen für Wohnungen                  |                             |   |
|-----------------------------|---|-----------------------------|---|
|                             | Anteil des selbst genutzten Wohneigentums | Leerstandsquote (Wohnungen) | Anteil des zu Wohnzwecken vermieteten Wohneigentums (auch mietfrei) |
|                             | %   | %                           | %   |
| Rockeskyll                  | .   | .                           | .   |
| Salm                        | .   | .                           | .   |
| Verbandsgemeinde Hillesheim | 67  | 4                           | 29  |
| Basberg                     | .   | .                           | .   |
| Berndorf                    | 75  | .                           | .   |
| Dohm-Lammersdorf            | .   | .                           | .   |
| Hillesheim, Stadt           | 55  | .                           | 42  |
| Kerpen (Eifel)              | .   | 7                           | .   |
| Nohn                        | .   | .                           | .   |
| Oberbettingen               | .   | 1                           | .   |
| Oberehe-Stroheich           | 82  | .                           | 15  |
| Walsdorf                    | .   | 6                           | .   |
| Wiesbaum                    | .   | .                           | .   |
| Üxheim                      | 74  | .                           | .   |
| Verbandsgemeinde Kelberg    | 71  | 5                           | 24  |
| Arbach                      | .   | .                           | .   |
| Beinhausen                  | .   | -                           | .   |
| Bereborn                    | .   | .                           | .   |
| Berenbach                   | .   | .                           | .   |
| Bodenbach                   | .   | 3                           | .   |
| Bongard                     | 71  | .                           | .   |
| Borler                      | .   | .                           | .   |
| Boxberg                     | .   | .                           | 25  |
| Brücktal                    | .   | .                           | .   |
| Drees                       | .   | .                           | .   |
| Gelenberg                   | .   | .                           | .   |
| Gunderath                   | .   | .                           | .   |
| Horperath                   | .   | .                           | .   |
| Höchstberg                  | .   | .                           | .   |
| Hörschhausen                | .   | .                           | .   |
| Kaperich                    | .   | .                           | .   |
| Katzwinkel                  | .   | .                           | 13  |
| Kelberg                     | 61  | .                           | .   |
| Kirsbach                    | .   | -                           | .   |
| Kolverath                   | .   | .                           | .   |
| Kötterichen                 | .   | .                           | 23  |
| Lirstal                     | .   | .                           | .   |
| Mannebach                   | .   | .                           | .   |
| Mosbruch                    | .   | .                           | .   |
| Neichen                     | .   | .                           | .   |
| Nitz                        | .   | .                           | .   |
| Oberelz                     | .   | .                           | .   |
| Reimerath                   | .   | .                           | .   |
| Retterath                   | 74  | .                           | 21  |
| Sassen                      | .   | .                           | .   |
| Uersfeld                    | .   | .                           | .   |
| Ueß                         | .   | -                           | .   |
| Welcherath                  | .   | .                           | .   |
| Verbandsgemeinde Obere Kyll | 67  | 7                           | 26  |
| Birgel                      | .   | 7                           | .   |
| Esch                        | .   | .                           | .   |

## Noch: 3.2 Weitere Wohnungskennzahlen im regionalen Vergleich

| Gebiet                       | Kennzahlen für Wohnungen                  |                             |   |
|------------------------------|---|-----------------------------|---|
|                              | Anteil des selbst genutzten Wohneigentums | Leerstandsquote (Wohnungen) | Anteil des zu Wohnzwecken vermieteten Wohneigentums (auch mietfrei) |
|                              | %   | %                           | %   |
| Feusdorf                     | .   | .                           | .   |
| Gönnersdorf                  | .   | .                           | .   |
| Hallschlag                   | .   | .                           | .   |
| Jünkerath                    | .   | .                           | 35  |
| Kerschenbach                 | 78  | .                           | .   |
| Lissendorf                   | .   | .                           | .   |
| Ormont                       | .   | 4                           | .   |
| <b>Reuth</b>                 | .   | 4                           | .   |
| Scheid                       | .   | .                           | 12  |
| Schüller                     | .   | .                           | .   |
| Stadtkyll                    | .   | .                           | .   |
| Steffeln                     | .   | .                           | .   |
| <b>Landkreis Vulkaneifel</b> | 65,3                                      | 4,9                         | 29,8  |
| <b>Rheinland-Pfalz</b>       | 54,7                                      | 4,3                         | 41  |
| <b>Deutschland</b>           | 43,9                                      | 4,4                         | 51,7  |

Die Kennzahlen wurden durch Division von Originalergebnissen vor Geheimhaltung errechnet. Kennzahlwerte, die Rückschlüsse auf diese Originalergebnisse ermöglichen würden, wurden gesperrt.

Weitere Informationen zur jeweiligen Berechnung sind dem Bereich der Definitionen zu entnehmen.

#### 4.1 Haushalte nach Typ des privaten Haushalts (nach Familien) und Art der Wohnungsnutzung, Fläche der Wohnung und Zahl der Räume

|  | Insgesamt | Typ des privaten Haushalts (nach Familien) |                     |                     |                              |  |
|--|-----------|--|---------------------|---------------------|------------------------------|--|
|  |           | Einpersonenhaushalte<br>(Singlehaushalte)  | Paare ohne Kind(er) | Paare mit Kind(ern) | Alleinerziehende Elternteile | Mehrpersonenhaushalte ohne Kernfamilie |
|  | Anzahl    | Anzahl                                     | Anzahl              | Anzahl              | Anzahl                       | Anzahl                                 |
| <b>Insgesamt</b>                         |           |  |                     |                     |                              |  |
| Insgesamt                                | 85        | (16)                                       | (31)                | 27                  | 7                            | 4                                      |
| <b>Art der Wohnungsnutzung</b>           |           |  |                     |                     |                              |  |
| Von Eigentümer/-in bewohnt               | 62        | 10   | 25                  | 24                  | 3                            | -                                      |
| Zu Wohnzwecken vermietet (auch mietfrei) | 17        | 6  | 3                   | -                   | 4                            | 4                                      |
| <b>Fläche der Wohnung in m²</b>          |           |  |                     |                     |                              |  |
| Unter 40                                 | 3         | 3  | -                   | -                   | -                            | -                                      |
| 40 - 59                                  | -         | -  | -                   | -                   | -                            | -                                      |
| 60 - 79                                  | 13        | 3  | 6                   | -                   | -                            | 4                                      |
| 80 - 99                                  | 23        | 7  | 6                   | 6                   | 4                            | -                                      |
| 100 - 119                                | 7         | -  | 4                   | -                   | 3                            | -                                      |
| 120 - 139                                | 12        | -  | 9                   | 3                   | -                            | -                                      |
| 140 - 159                                | 15        | 3  | 3                   | 9                   | -                            | -                                      |
| 160 - 179                                | 9         | -  | 3                   | 6                   | -                            | -                                      |
| 180 - 199                                | -         | -  | -                   | -                   | -                            | -                                      |
| 200 und mehr                             | 3         | -  | -                   | 3                   | -                            | -                                      |
| <b>Zahl der Räume</b>                    |           |  |                     |                     |                              |  |
| 1 Raum                                   | 3         | 3  | -                   | -                   | -                            | -                                      |
| 2 Räume                                  | -         | -  | -                   | -                   | -                            | -                                      |
| 3 Räume                                  | (17)      | 6  | 3                   | -                   | 4                            | 4                                      |
| 4 Räume                                  | 3         | -  | -                   | 3                   | -                            | -                                      |
| 5 Räume                                  | 19        | 7  | 6                   | 3                   | 3                            | -                                      |
| 6 Räume                                  | 15        | -  | 12                  | 3                   | -                            | -                                      |
| 7 und mehr Räume                         | 28        | -  | 10                  | 18                  | -                            | -                                      |

Nicht ausgewiesen werden unter „Art der Wohnungsnutzung“ Haushalte in Wohnungen, die als Ferien- und Freizeitwohnungen genutzt werden. Bei der Untergliederung nach den anderen Wohnungsmerkmalen sind diese allerdings enthalten.

Bei den ausgewiesenen Haushaltszahlen sind Haushalte in Diplomatenwohnungen/Wohnungen ausländischer Streitkräfte nur in der "Insgesamt-Zeile" berücksichtigt.

## 4.2 Haushalte nach Größe des privaten Haushalts und Art der Wohnungsnutzung, Fläche der Wohnung und Zahl der Räume

|  | Insgesamt | Größe des privaten Haushalts |            |            |            |            |                     |
|--|-----------|------------------------------|------------|------------|------------|------------|---------------------|
|  |           | 1 Person                     | 2 Personen | 3 Personen | 4 Personen | 5 Personen | 6 und mehr Personen |
|  | Anzahl    | Anzahl                       | Anzahl     | Anzahl     | Anzahl     | Anzahl     | Anzahl              |
| <b>Insgesamt</b>                         |           |                              |            |            |            |            |                     |
| Insgesamt                                | 85        | (16)                         | (36)       | 9          | 6          | 15         | 3                   |
| <b>Art der Wohnungsnutzung</b>           |           |                              |            |            |            |            |                     |
| Von Eigentümer/-in bewohnt               | 62        | 10                           | 22         | 6          | 6          | 15         | 3                   |
| Zu Wohnzwecken vermietet (auch mietfrei) | 17        | 6                            | 11         | -          | -          | -          | -                   |
| <b>Fläche der Wohnung in m²</b>          |           |                              |            |            |            |            |                     |
| Unter 40                                 | 3         | 3                            | -          | -          | -          | -          | -                   |
| 40 - 59                                  | -         | -                            | -          | -          | -          | -          | -                   |
| 60 - 79                                  | 13        | 3                            | 10         | -          | -          | -          | -                   |
| 80 - 99                                  | 23        | 7                            | 7          | 3          | 6          | -          | -                   |
| 100 - 119                                | 7         | -                            | 7          | -          | -          | -          | -                   |
| 120 - 139                                | 12        | -                            | 6          | 3          | -          | 3          | -                   |
| 140 - 159                                | 15        | 3                            | 3          | 3          | -          | 6          | -                   |
| 160 - 179                                | 9         | -                            | 3          | -          | -          | 3          | 3                   |
| 180 - 199                                | -         | -                            | -          | -          | -          | -          | -                   |
| 200 und mehr                             | 3         | -                            | -          | -          | -          | 3          | -                   |
| <b>Zahl der Räume</b>                    |           |                              |            |            |            |            |                     |
| 1 Raum                                   | 3         | 3                            | -          | -          | -          | -          | -                   |
| 2 Räume                                  | -         | -                            | -          | -          | -          | -          | -                   |
| 3 Räume                                  | (17)      | 6                            | 11         | -          | -          | -          | -                   |
| 4 Räume                                  | 3         | -                            | -          | 3          | -          | -          | -                   |
| 5 Räume                                  | 19        | 7                            | 6          | -          | 6          | -          | -                   |
| 6 Räume                                  | 15        | -                            | 12         | 3          | -          | -          | -                   |
| 7 und mehr Räume                         | 28        | -                            | 7          | 3          | -          | 15         | 3                   |

Nicht ausgewiesen werden unter „Art der Wohnungsnutzung“ Haushalte in Wohnungen, die als Ferien- und Freizeitwohnungen genutzt werden. Bei der Untergliederung nach den anderen Wohnungsmerkmalen sind diese allerdings enthalten.

Bei den ausgewiesenen Haushaltszahlen sind Haushalte in Diplomatenwohnungen/Wohnungen ausländischer Streitkräfte nur in der "Insgesamt-Zeile" berücksichtigt.

## 4.3 Haushalte nach Seniorenstatus des privaten Haushalts und Art der Wohnungsnutzung, Fläche der Wohnung und Zahl der Räume

|  | Insgesamt | Seniorenstatus eines privaten Haushalts      |  |                                |
|--|-----------|--|--|--------------------------------|
|  |           | Haushalte mit ausschließlich Senioren/-innen | Haushalte mit Senioren/-innen und Jüngeren | Haushalte ohne Senioren/-innen |
|  | Anzahl    | Anzahl                                       | Anzahl                                     | Anzahl                         |
| <b>Insgesamt</b>                         |           |  |  |                                |
| Insgesamt                                | 85        | 26   | 18   | (41)                           |
| <b>Art der Wohnungsnutzung</b>           |           |  |  |                                |
| Von Eigentümer/-in bewohnt               | 62        | 17   | 15   | 30                             |
| Zu Wohnzwecken vermietet (auch mietfrei) | 17        | 6  | -  | 11                             |
| <b>Fläche der Wohnung in m²</b>          |           |  |  |                                |
| Unter 40                                 | 3         | -  | -  | 3                              |
| 40 - 59                                  | -         | -  | -  | -                              |
| 60 - 79                                  | 13        | 6  | -  | 7                              |
| 80 - 99                                  | 23        | 10   | 3  | 10                             |
| 100 - 119                                | 7         | 4  | 3  | -                              |
| 120 - 139                                | 12        | 3  | 6  | 3                              |
| 140 - 159                                | 15        | -  | 3  | 12                             |
| 160 - 179                                | 9         | 3  | 3  | 3                              |
| 180 - 199                                | -         | -  | -  | -                              |
| 200 und mehr                             | 3         | -  | -  | 3                              |
| <b>Zahl der Räume</b>                    |           |  |  |                                |
| 1 Raum                                   | 3         | -  | -  | 3                              |
| 2 Räume                                  | -         | -  | -  | -                              |
| 3 Räume                                  | (17)      | 3  | -  | 14                             |
| 4 Räume                                  | 3         | -  | -  | 3                              |
| 5 Räume                                  | 19        | 10   | 6  | 3                              |
| 6 Räume                                  | 15        | 6  | 3  | 6                              |
| 7 und mehr Räume                         | 28        | 7  | 9  | 12                             |

Nicht ausgewiesen werden unter „Art der Wohnungsnutzung“ Haushalte in Wohnungen, die als Ferien- und Freizeitwohnungen genutzt werden. Bei der Untergliederung nach den anderen Wohnungsmerkmalen sind diese allerdings enthalten.

Bei den ausgewiesenen Haushaltszahlen sind Haushalte in Diplomatenwohnungen/Wohnungen ausländischer Streitkräfte nur in der "Insgesamt-Zeile" berücksichtigt.

## Definitionen

### Verwendete Symbolik

| Symbol   | Erläuterung  |
|--|--|
| –  | Nichts vorhanden <sup>1)</sup>   |
| 0  | Weniger als die Hälfte von 1 in der letzten besetzten Stelle, jedoch mehr als nichts                                 |
| ( )  | Aussagewert eingeschränkt, da der Zahlenwert durch das Geheimhaltungsverfahren relativ stark verändert wurde         |
| .  | Keine Angabe, da der Zahlenwert geheim zu halten ist oder durch das Geheimhaltungsverfahren zu stark verändert wurde |
| Abweichungen in den Summen durch Runden der Zahlen |  |

| Merkmal   | Definition   |
|---|--|
| Anteil der zu Wohnzwecken vermieteten Wohnungen (auch mietfrei) | Der Anteil der zu Wohnzwecken vermieteten Wohnungen (auch mietfrei) stellt den Anteil der zu Wohnzwecken vermieteten (oder mietfrei überlassenen) Wohnungen an allen bewohnten und leer stehenden Wohnungen dar. Nicht berücksichtigt sind: Ferien- und Freizeitwohnungen, Diplomatenwohnungen/ Wohnungen ausländischer Streitkräfte sowie gewerblich genutzte Wohnungen. Die Berechnung erfolgt für Wohnungen in Wohngebäuden (ohne Wohnheime).   |
| Anteil des selbstgenutzten Wohneigentums                        | Der Anteil des selbstgenutzten Wohneigentums stellt den Anteil der von Eigentümerinnen/ Eigentümern bewohnten Wohnungen an allen bewohnten und leer stehenden Wohnungen dar. Nicht berücksichtigt sind: Ferien- und Freizeitwohnungen, Diplomatenwohnungen/ Wohnungen ausländischer Streitkräfte sowie gewerblich genutzte Wohnungen. Die Berechnung erfolgt für Wohnungen in Wohngebäuden (ohne Wohnheime).   |
| Art der Wohnungsnutzung   | <p>Die Art der Wohnungsnutzung beschreibt, ob und von wem (Mieter/-in oder Eigentümer/-in) die Wohnung zum Stichtag genutzt wird.</p> <p><b>Von Eigentümer/-in bewohnt</b></p> <p>► Wenn mindestens eine/-r der Bewohner/-innen Eigentümer/-in der Wohnung ist.</p> <p><b>Zu Wohnzwecken vermietet (auch mietfrei)</b></p> <p>► Wenn keine/-r der Bewohner/-innen Eigentümer/-in der Wohnung ist, unabhängig davon, ob für die Wohnung Miete gezahlt wird oder diese mietfrei überlassen ist.</p> <p><b>Ferien- und Freizeitwohnung</b></p> <p>► Wohnung, in der Personen lediglich ihre Freizeit verbringen (z. B. am Wochenende, während des Urlaubs, der Ferien usw.). Sie kann von einem privaten Eigentümer/ einer privaten Eigentümerin selbst genutzt oder dauerhaft an eine dritte Person zur Freizeitnutzung vermietet (oder kostenlos überlassen) werden. Ferienwohnungen, die ständig gewerblich-hotelmäßig genutzt werden, gehören nicht dazu.</p> <p><b>Leer stehend</b></p> <p>► Wenn die Wohnung am Stichtag 9. Mai 2011 weder zu Wohnzwecken vermietet (auch mietfrei) ist, noch von dem Eigentümer/ der Eigentümerin selbst genutzt wird und auch keine Ferien- und Freizeitwohnung ist. Wenn die Wohnung wegen Umbau/ Modernisierung – bei Weiterbestehen des Mietverhältnisses – vorübergehend nicht genutzt werden kann, gilt diese Wohnung nicht als leer stehend.</p> <p><b>Diplomaten-/ Streitkräftewohnung</b></p> <p>► Eine Diplomatenwohnung/ Wohnung ausländischer Streitkräfte liegt immer dann vor, wenn mindestens einer der Bewohner oder eine der Bewohnerinnen einer ausländischen diplomatischen Vertretung, den ausländischen Streitkräften o. Ä. angehört, unabhängig davon, ob es sich dabei um Eigentümer/-innen oder Mieter/-innen handelt.</p> |

1) Dies kann ggf. durch das angewendete Geheimhaltungsverfahren bedingt sein.

| Merkmal                 | Definition  |
|-------------------------|---|
| Art des Gebäudes        | <p>Das Merkmal gibt die Art des Gebäudes an. Es wird unter anderem unterschieden zwischen Gebäuden, die überwiegend Wohnraum enthalten und Gebäuden, die überwiegend zu Geschäftszwecken genutzt werden.</p> <p><b>Gebäude mit Wohnraum</b></p> <p>► Für längere Dauer errichtete Bauwerke, die entweder vollständig oder teilweise für die Wohnversorgung von Haushalten bestimmt sind. Hierzu zählen auch administrative oder gewerblich genutzte Gebäude, wenn in ihnen mindestens eine zu Wohnzwecken genutzte Wohnung vorhanden ist. Gebäude mit Wohnraum gliedern sich in Wohngebäude und sonstige Gebäude mit Wohnraum.</p> <p><b>Wohngebäude</b></p> <p>► Gebäude, die mindestens zur Hälfte der Gesamtnutzfläche zu Wohnzwecken genutzt werden. Zu den Wohngebäuden gehören auch die Wohnheime (mit eigener Haushaltsführung der Bewohner/-innen).</p> <p><b>Wohngebäude (ohne Wohnheime)</b></p> <p>► Gebäude, die mindestens zur Hälfte der Gesamtnutzfläche zu Wohnzwecken genutzt werden (hier: ohne Wohnheime).</p> <p><b>Wohnheime (mit eigener Haushaltsführung der Bewohner/-innen)</b></p> <p>► Wohnheime sind Wohngebäude, die primär den Wohnbedürfnissen bestimmter Bevölkerungskreise dienen. Wohnheime besitzen Gemeinschaftsräume. Die Bewohner/-innen von Wohnheimen führen einen eigenen Haushalt.</p> <p><b>Sonstige Gebäude mit Wohnraum</b></p> <p>► Gebäude, in denen weniger als die Hälfte der Gesamtnutzfläche für Wohnzwecke genutzt wird, z. B. weil sich im Gebäude überwiegend Läden oder Büros befinden.</p> <p><b>Bewohnte Unterkünfte</b></p> <p>► Bewohnte Unterkünfte sind behelfsmäßige Bauten. Hierzu zählen z. B. Wohnbaracken, Bauwagen, Wohnwagen (z. B. auf Campingplätzen), Gartenlauben, Schrebergartenhütten, Jagdhütten, Weinberghütten, Almhütten, fest verankerte Wohnschiffe und Wohncontainer, sofern diese dauerhaft bewohnt werden.</p> |
| Auskunftspflichtige     | <p>Im Rahmen der Gebäude- und Wohnungszählung waren alle Eigentümer/-innen, Verwalter/-innen sowie sonstigen Verfügungs- und Nutzungsberechtigten der Gebäude und Wohnungen auskunftspflichtig.</p>   |
| Ausstattung der Wohnung | <p>Das Merkmal bezeichnet die Ausstattung in der Wohnung hinsichtlich Badewanne oder Dusche und WC. Ein WC ist eine Toilette mit Wasserspülung. Mit Badewanne/ Dusche sind eine fest eingebaute Badewanne oder eine fest eingebaute Dusche gemeint; diese verfügen über feste Wasserzu- und -abflussrohre.</p> <p>Es wird unterschieden zwischen:</p> <p><b>Badewanne/ Dusche und WC vorhanden</b><br/> <b>Badewanne/ Dusche und WC nicht vorhanden</b><br/> <b>Badewanne/ Dusche vorhanden, WC nicht vorhanden</b><br/> <b>Badewanne/ Dusche nicht vorhanden, WC vorhanden</b></p>   |
| Baujahr                 | <p>Mit Baujahr ist das Jahr der Bezugsfertigstellung des Gebäudes gemeint. Bei komplett zerstörten und wieder aufgebauten Gebäuden gilt das Jahr des Wiederaufbaus als Baujahr.</p> <p>Es werden folgende Klasseneinteilungen verwendet:</p> <p><b>Jahrzwanzigste</b></p> <ul style="list-style-type: none"> <li>– Vor 1950</li> <li>– 1950 – 1969</li> <li>– 1970 – 1989</li> <li>– 1990 und später</li> </ul> <p><b>Mikrozensusklassen:</b></p> <ul style="list-style-type: none"> <li>– Vor 1919</li> <li>– 1919 – 1948</li> <li>– 1949 – 1978</li> <li>– 1979 – 1986</li> <li>– 1987 – 1990</li> <li>– 1991 – 1995</li> <li>– 1996 – 2000</li> <li>– 2001 – 2004</li> <li>– 2005 – 2008</li> <li>– 2009 und später</li> </ul>   |

| Merkmal   | Definition   |
|---|--|
| Durchschnittliche Anzahl der Wohnungen je Wohngebäude | Die durchschnittliche Anzahl der Wohnungen je Wohngebäude ist das Verhältnis zwischen der Gesamtzahl der Wohnungen und der Gesamtzahl der Wohngebäude (ohne Wohnheime). Die Berechnung erfolgt für Wohnungen in Wohngebäuden (ohne Wohnheime).   |
| Durchschnittliche Wohnungsgröße in m <sup>2</sup>     | Die durchschnittliche Wohnungsgröße in m <sup>2</sup> ist das Verhältnis zwischen der Gesamtfläche in m <sup>2</sup> und der Gesamtzahl der Wohnungen. Nicht berücksichtigt sind: Diplomatenwohnungen/ Wohnungen ausländischer Streitkräfte sowie gewerblich genutzte Wohnungen. Die Berechnung erfolgt für Wohnungen in Wohngebäuden (ohne Wohnheime).  |
| Eigentümerquote                                       | Die Eigentümerquote stellt den Anteil der von Eigentümerinnen/ Eigentümern bewohnten Wohnungen an allen bewohnten Wohnungen dar. Nicht berücksichtigt sind: Leer stehende Wohnungen, Ferien- und Freizeitwohnungen, Diplomatenwohnungen/ Wohnungen ausländischer Streitkräfte sowie gewerblich genutzte Wohnungen. Die Berechnung erfolgt für Wohnungen in Wohngebäuden (ohne Wohnheime).  |
| Eigentumsform des Gebäudes                            | <p>Das Merkmal bildet ab, wem das Eigentum an dem Gebäude (nicht der einzelnen Wohnung) rechtlich zusteht. Dies können Privatpersonen oder juristische Personen sein.</p> <p><b>Gemeinschaft von Wohnungseigentümern/ -innen</b></p> <p>► Gilt für Gebäude mit Eigentumswohnungen, in denen den Eigentümern/-innen Sondereigentum an einer Wohnung in Verbindung mit dem Miteigentumsanteil am gemeinschaftlichen Eigentum zusteht.</p> <p><b>Privatperson/-en</b></p> <p>► Alle natürlichen Personen. Dies können Einzelpersonen, Paare oder sonstige Gruppen von Personen sein, z. B. Erbengemeinschaften.</p> <p><b>Wohnungsgenossenschaft</b></p> <p>► Alle Wohnungsunternehmen, die die Rechtsform einer Genossenschaft haben.</p> <p><b>Kommune oder Kommunales Wohnungsunternehmen</b></p> <p>► Unternehmen oder Einrichtung, bei denen die Kommune mit mehr als 50 % Nennkapital oder Stimmrecht beteiligt ist.</p> <p><b>Privatwirtschaftliches Wohnungsunternehmen</b></p> <p>► Alle privatrechtlichen Wohnungsunternehmen ohne Genossenschaften.</p> <p><b>Anderes privatwirtschaftliches Unternehmen</b></p> <p>► Alle privatrechtlichen Unternehmen, in deren Eigentum sich Wohnungen befinden, deren primärer Erwerbszweck aber nicht die Wohnungsvermietung ist (z. B. Banken, Versicherungen, Fonds).</p> <p><b>Bund oder Land</b></p> <p>► Unternehmen oder Einrichtung, bei denen der Bund oder das Land mit mehr als 50 % Nennkapital oder Stimmrecht beteiligt ist.</p> <p><b>Organisation ohne Erwerbszweck</b></p> <p>► z. B. Kirche</p> |
| Erhebungseinheiten                                    | Bei der Gebäude- und Wohnungszählung wurden alle Gebäude mit Wohnraum, bewohnte Unterkünfte und Wohnungen erhoben.   |
| Fläche der Wohnung in m <sup>2</sup>                  | <p>Grundfläche der gesamten Wohnung in m<sup>2</sup>. Zur Wohnung zählen auch außerhalb des eigentlichen Wohnungsabschlusses liegende Räume (z. B. Mansarden) sowie zu Wohnzwecken ausgebauter Keller- und Bodenräume.</p> <p>Zur Ermittlung der Wohnfläche sind anzurechnen:</p> <ul style="list-style-type: none"> <li>– voll: die Grundflächen von Räumen/ Raumteilen mit einer lichten Höhe von mindestens 2 Metern;</li> <li>– zur Hälfte: die Grundflächen von Räumen/ Raumteilen mit einer lichten Höhe von mindestens 1 Meter, aber weniger als 2 Metern; unbeheizbare Wintergärten, Schwimmbäder und ähnliche nach allen Seiten geschlossene Räume;</li> <li>– in der Regel zu einem Viertel, höchstens jedoch zur Hälfte: die Flächen von Balkonen, Loggien, Dachgärten, Terrassen.</li> </ul> <p>Die Fläche wird in 20 m<sup>2</sup>-Intervallen angegeben.</p>   |



| Merkmal                      | Definition   |
|------------------------------|--|
| Gebäudetyp                   | <p>Das Merkmal gibt die Bauart des Gebäudes an.</p> <p><b>Freistehendes Haus</b></p> <p>► Freistehendes Gebäude, unabhängig davon, ob es sich um ein Ein- oder Mehrfamilienhaus handelt.</p> <p><b>Doppelhaushälfte</b></p> <p>► Gebäude, das mit genau einem anderen Gebäude aneinander gebaut ist, unabhängig davon, ob es sich dabei um Ein- oder Mehrfamilienhäuser handelt.</p> <p><b>Gereihtes Haus</b></p> <p>► Gebäude, das mit mindestens zwei anderen Gebäuden aneinander gebaut ist, unabhängig davon, ob es sich dabei um Ein- oder Mehrfamilienhäuser handelt. Die Gebäude müssen nicht baugleich sein, sie können auch seitlich oder in der Höhe versetzt sein. Reiheneckhäuser zählen auch hierzu.</p> <p><b>Anderer Gebäudetyp</b></p> <p>► Alle Arten von Gebäuden, die nicht freistehendes Haus, Doppel- oder Reihnhaus sind sowie alle Arten von bewohnten Unterkünften.</p>  |
| Größe des privaten Haushalts | <p>Dieses Merkmal gibt die Anzahl der in einem privaten Haushalt lebenden Personen an.</p> <p><b>1 Person</b></p> <p><b>2 Personen</b></p> <p><b>3 Personen</b></p> <p><b>4 Personen</b></p> <p><b>5 Personen</b></p> <p><b>6 und mehr Personen</b></p>  |
| Heizungsart                  | <p>Das Merkmal bezeichnet die überwiegende Heizungsart im Gebäude.</p> <p><b>Fernheizung (Fernwärme)</b></p> <p>► Das Gebäude wird von einem zentralen Fernheizwerk aus mit Wärme versorgt (sog. Fernwärme).</p> <p><b>Etagenheizung</b></p> <p>► Unter einer Etagenheizung versteht man eine zentrale Heizanlage für sämtliche Räume einer abgeschlossenen Wohnung, wobei sich die Heizquelle meist innerhalb dieser Wohnung befindet, z. B. Gastherme.</p> <p><b>Blockheizung</b></p> <p>► Eine Blockheizung liegt vor, wenn ein Häuserblock durch ein zentrales Heizsystem beheizt wird und die Heizquelle sich in bzw. an einem der Gebäude oder in deren unmittelbarer Nähe befindet (sog. Nahwärme).</p> <p><b>Zentralheizung</b></p> <p>► Bei einer Zentralheizung werden sämtliche Wohneinheiten eines Gebäudes von einer zentralen Heizstelle, die sich innerhalb des Gebäudes (in der Regel im Keller) befindet, beheizt.</p> <p><b>Einzel-/ Mehrraumöfen (auch Nachtspeicherheizung)</b></p> <p>► Einzelöfen (z. B. Kohle- oder Nachtspeicheröfen) beheizen jeweils nur einen Raum, in dem sie stehen. In der Regel sind sie fest installiert. Ein Mehrraumofen (z. B. Kachelofen) beheizt gleichzeitig mehrere Räume (auch durch Luftkanäle).</p> <p><b>Keine Heizung im Gebäude oder in den Wohnungen</b></p> |
| Kernfamilie                  | <p>Eine Kernfamilie besteht aus zwei oder mehr Personen, die zu demselben privaten Haushalt gehören und setzt sich zusammen aus der Bezugsperson des privaten Haushalts – das heißt eine nach Alter, Familienstand und Geschlecht festgelegte zentrale Person des privaten Haushalts – und mindestens einer weiteren Person, z. B. der Partnerin/ dem Partner oder einem Kind der Bezugsperson. Dieses Familienkonzept beschränkt die Beziehungen zwischen Vorfahren und Nachfahren auf direkte Beziehungen (ersten Grades), das heißt auf Beziehungen zwischen Eltern und Kindern.</p>  |
| Kind                         | <p>Unter Kind ist ein leiblicher Sohn bzw. ein Stief- oder Adoptivsohn oder eine leibliche Tochter bzw. eine Stief- oder Adoptivtochter (ungeachtet des Alters) zu verstehen, dessen bzw. deren üblicher Aufenthaltsort sich im privaten Haushalt mindestens eines Elternteils befindet und ein Elternteil Bezugsperson und/ oder Partner/-in der Bezugsperson ist.</p>  |
| Leerstandsquote (Wohnungen)  | <p>Die Leerstandsquote (Wohnungen) stellt den Anteil der leer stehenden Wohnungen an allen bewohnten und leer stehenden Wohnungen dar. Nicht berücksichtigt sind: Ferien- und Freizeitwohnungen, Diplomatenwohnungen/ Wohnungen ausländischer Streitkräfte sowie gewerblich genutzte Wohnungen. Die Berechnung erfolgt für Wohnungen in Wohngebäuden (ohne Wohnheime).</p>   |

| Merkmal                                 | Definition   |
|---|--|
| Paar                                    | Der Begriff Paar umfasst Paare in einer Ehe, Paare in einer eingetragenen Lebenspartnerschaft und Paare in einer nichtehelichen Lebensgemeinschaft, die jeweils in einem privaten Haushalt zusammenleben. Ein Ehepaar ist ein gemäß gesetzlichem Familienstand zum Stichtag verheiratetes verschiedengeschlechtliches Paar in einem privaten Haushalt. Eine eingetragene Lebenspartnerschaft ist ein gemäß gesetzlichem Familienstand zum Stichtag rechtlich anerkanntes gleichgeschlechtliches Paar in einem privaten Haushalt. Eine nichteheliche Lebensgemeinschaft ist ein gemischtgeschlechtliches Paar in einem privaten Haushalt, das gemäß gesetzlichem Familienstand zum Stichtag nicht miteinander verheiratet war.  |
| Privater Haushalt                       | Ein privater Haushalt besteht aus mindestens einer Person. Zugrunde gelegt wird das „Konzept des gemeinsamen Wohnens“. Alle Personen, die unabhängig von ihrem Wohnstatus (Haupt-/Nebenwohnsitz) gemeinsam in einer Wohnung leben, gelten als Mitglieder desselben privaten Haushalts, sodass es einen privaten Haushalt pro belegter Wohnung gibt. Personen in Gemeinschafts- und Anstaltsunterkünften sind hier nicht enthalten, sondern nur Personen, die eine eigene Haushaltsführung aufweisen. Eine Person des privaten Haushalts wird als Bezugsperson – das heißt eine nach Alter, Familienstand und Geschlecht festgelegte zentrale Person des privaten Haushalts – bestimmt. Ausgehend von dieser Person werden der Haushaltstyp und die Stellung der weiteren Personen im privaten Haushalt bestimmt.   |
| Regionalschlüssel                       | <p>Der Regionalschlüssel kennzeichnet die hierarchische Struktur aller Verwaltungsebenen. Er wird einheitlich von den Statistischen Ämtern des Bundes und der Länder vergeben.</p> <p>Der Regionalschlüssel gliedert sich wie folgt:</p> <ul style="list-style-type: none"> <li>1. – 2. Stelle = Kennzahl des Bundeslandes</li> <li>3. Stelle = Kennzahl des Regierungsbezirks</li> <li>4. – 5. Stelle = Kennzahl des Kreises bzw. der kreisfreien Stadt</li> <li>6. – 9. Stelle = Verbandsschlüssel (in Brandenburg: Ämterschlüssel)</li> <li>10. – 12. Stelle = Gemeindekennzahl</li> </ul> <p>Der vierstellige Verbandsschlüssel weist durch die führende Ziffer auf die Art der Gemeinde hin:</p> <ul style="list-style-type: none"> <li>0 = verbandsfreie Gemeinde (in Brandenburg: amtsfreie Gemeinde),</li> <li>5 = verbandsangehörige Gemeinde (in Brandenburg: amtsangehörige Gemeinde),</li> <li>9 = gemeindefreies Gebiet.</li> </ul> <p>Die gemeindefreien Gebiete sind für den Zensus 2011 nicht relevant.</p> <p>Die Verwaltungsebene Regierungsbezirk ist nur für folgende Bundesländer verfügbar: Baden-Württemberg, Bayern, Hessen, Niedersachsen (hier: Statistische Region), Nordrhein-Westfalen und Sachsen.</p> <p>Die Verwaltungsebene Gemeindeverband ist nur für folgende Bundesländer verfügbar: Brandenburg (hier: Ämter), Mecklenburg-Vorpommern, Niedersachsen (hier: Samtgemeinde), Rheinland-Pfalz, Sachsen, Sachsen-Anhalt, Schleswig-Holstein und Thüringen.</p> |
| Seniorenstatus eines privaten Haushalts | <p>Dargelegt wird die Haushaltstruktur aller privaten Haushalte, wobei dies hier in Abhängigkeit vom Alter der in einem privaten Haushalt wohnhaften Personen erfolgt. Als Senioren/-innen gelten diejenigen Personen, welche zum Zensusstichtag 9. Mai 2011 das 65. Lebensjahr vollendet haben.</p> <p><b>Haushalte mit ausschließlich Senioren/-innen</b></p> <p><b>Haushalte mit Senioren/-innen und Jüngeren</b></p> <p><b>Haushalte ohne Senioren/-innen</b></p>  |
| Stichtagsbezogenheit der Merkmale       | Stichtag der Gebäude- und Wohnungszählung war der 9. Mai 2011. Alle Angaben beziehen sich auf diesen Zeitpunkt.  |

| Merkmal                                       | Definition   |
|---|--|
| Typ des privaten Haushalts<br>(nach Familien) | <p>Dieses Merkmal beschreibt, in welcher Konstellation die Personen eines privaten Haushalts gemeinschaftlich leben, mit Fokus auf die Existenz von Kindern im privaten Haushalt.</p> <p><b>Einpersonenhaushalte (Singlehaushalte)</b></p> <p>► Ein Einpersonenhaushalt bezeichnet einen privaten Haushalt mit einer allein lebenden Person.</p> <p><b>Paare ohne Kind(er)</b></p> <p><b>Paare mit Kind(ern)</b></p> <p><b>Alleinerziehende Elternteile</b></p> <p>► Eine alleinerziehende Mutter oder ein alleinerziehender Vater ist ein Elternteil ohne Partner/-in mit mindestens einem Kind innerhalb eines privaten Haushalts.</p> <p><b>Mehrpersonenhaushalte ohne Kernfamilie</b></p> <p>► Unter Mehrpersonenhaushalten ohne Kernfamilie werden alle anderen privaten Mehrpersonenhaushalte zusammengefasst, die durch die zuvor genannten Kategorien nicht abgedeckt sind, wie etwa nicht eingetragene Lebenspartnerschaften gleichgeschlechtlicher Paare, Wohngemeinschaften, Großeltern-Enkel-Haushalte ohne Elternteile etc.</p> |
| Wohnung                                       | <p>Unter einer Wohnung sind nach außen abgeschlossene, zu Wohnzwecken bestimmte, in der Regel zusammenliegende Räume zu verstehen, die die Führung eines eigenen Haushalts ermöglichen und nicht vollständig für gewerbliche Zwecke genutzt werden.</p> <p>Eine Wohnung muss nicht notwendigerweise eine Küche oder Kochnische enthalten.</p> <p>Wohnungen haben einen eigenen Eingang unmittelbar vom Freien, von einem Treppenhaus oder einem Vorraum. Zur Wohnung können aber auch außerhalb des eigentlichen Wohnungsabschlusses liegende, zu Wohnzwecken ausgebaute Keller- oder Bodenräume (z. B. Mansarden) gehören.</p>  |
| Zahl der Räume                                | <p>Die Zahl der Räume umfasst alle Wohn-, Ess- und Schlafzimmer und andere separate Räume (z. B. bewohnbare Keller- und Bodenräume) von mindestens 6 m<sup>2</sup> Größe sowie abgeschlossene Küchen, unabhängig von deren Größe. Bad, Toilette, Flur und Wirtschaftsräume werden grundsätzlich nicht mitgezählt. Ein Wohnzimmer mit einer Essecke, Schlafnische oder Kochnische ist als ein Raum zu zählen. Dementsprechend bestehen Wohnungen, in denen es keine bauliche Trennung der einzelnen Wohnbereiche gibt (z. B. sogenannte „Loftwohnungen“), aus nur einem Raum.</p> <p><b>1 Raum</b></p> <p><b>2 Räume</b></p> <p><b>3 Räume</b></p> <p><b>4 Räume</b></p> <p><b>5 Räume</b></p> <p><b>6 Räume</b></p> <p><b>7 und mehr Räume</b></p>   |

## **Herausgeber**

Statistisches Landesamt Rheinland-Pfalz  
Mainzer Straße 14-16  
56130 Bad Ems

## **Auskunftsdienst**

E-Mail: [info@statistik.rlp.de](mailto:info@statistik.rlp.de)  
Telefon: 02603 71-4444  
Telefax: 02603 71-19 4444

## **Copyright**

© Statistisches Landesamt Rheinland-Pfalz  
Bad Ems 2014

Vervielfältigung und Verbreitung mit Quellenangabe gestattet.





Rheinland-Pfalz

STATISTISCHES LANDESAMT



# zensus<sup>2011</sup>

## **Gebäude und Wohnungen sowie Wohnverhältnisse der Haushalte**

Gemeinde  
Scheid

am 9. Mai 2011

Ergebnisse des Zensus 2011



## Inhaltsverzeichnis

|   |    |
|---|----|
| Einführung .....  | 4  |
| Rechtliche Grundlagen .....   | 4  |
| Methode .....   | 4  |
| Systematik von Gebäuden und Wohnungen .....   | 5  |
| Tabellen  |    |
| 1.1 Gebäude mit Wohnraum und Wohnungen in Gebäuden mit Wohnraum<br>nach Baujahr, Gebäudetyp, Zahl der Wohnungen, Eigentumsform und Heizungsart .....        | 6  |
| 1.2 Gebäude mit Wohnraum nach Baujahr und Gebäudeart, Gebäudetyp,<br>Zahl der Wohnungen, Eigentumsform und Heizungsart .....                                | 8  |
| 1.3.1 Gebäude mit Wohnraum nach regionaler Einheit und Baujahr, Gebäudeart,<br>Gebäudetyp, Zahl der Wohnungen, Eigentumsform und Heizungsart .....          | 10 |
| 1.3.2 Gebäude mit Wohnraum nach regionaler Einheit und Baujahr, Gebäudeart,<br>Gebäudetyp, Zahl der Wohnungen, Eigentumsform und Heizungsart – in % – ..... | 12 |
| 2.1 Wohnungen in Gebäuden mit Wohnraum nach Art der Nutzung,<br>Fläche der Wohnung, Zahl der Räume und Ausstattung .....                                    | 14 |
| 2.2.1 Wohnungen in Gebäuden mit Wohnraum nach regionaler Einheit und<br>Art der Nutzung, Fläche der Wohnung, Zahl der Räume und Ausstattung .....           | 15 |
| 2.2.2 Wohnungen in Gebäuden mit Wohnraum nach regionaler Einheit und<br>Art der Nutzung, Fläche der Wohnung, Zahl der Räume und Ausstattung – in % – .....  | 16 |
| 3.1 Gebäude- und Wohnungskennzahlen im regionalen Vergleich .....   | 17 |
| 3.2 Weitere Wohnungskennzahlen im regionalen Vergleich .....  | 20 |
| 4.1 Haushalte nach Typ des privaten Haushalts (nach Familien) und Art der Wohnungs-<br>nutzung, Fläche der Wohnung und Zahl der Räume .....                 | 23 |
| 4.2 Haushalte nach Größe des privaten Haushalts und Art der Wohnungsnutzung,<br>Fläche der Wohnung und Zahl der Räume .....                                 | 24 |
| 4.3 Haushalte nach Seniorenstatus des privaten Haushalts und Art der Wohnungsnutzung,<br>Fläche der Wohnung und Zahl der Räume .....                        | 25 |
| Definitionen .....  | 26 |

## Einführung

Der Zensus 2011 ist eine Bevölkerungs-, Gebäude- und Wohnungszählung. Dabei werden – soweit möglich – bereits vorhandene Daten aus Verwaltungsregistern für statistische Zwecke genutzt. Eine Haushaltebefragung auf Stichprobenbasis, eine Vollerhebung aller an Anschriften mit Sonderbereichen lebenden Personen (Wohnheime und Gemeinschaftsunterkünfte) sowie eine postalische Befragung zu Gebäude- und Wohnungsdaten bei den Eigentümerinnen und Eigentümern oder Verwalterinnen und Verwaltern ergänzen und korrigieren die Informationen aus den Registern. Eine traditionelle Volkszählung inklusive einer Gebäude- und Wohnungszählung wurde in den alten Bundesländern letztmalig 1987, in der DDR letztmalig 1981 durchgeführt. Eine Gebäude- und Wohnungszählung fand nach der Wiedervereinigung nur in den neuen Bundesländern im Jahr 1995 statt.

Ziel des Zensus 2011 war zum einen die Ermittlung der amtlichen Einwohnerzahlen zum Stichtag 9. Mai 2011. Zum anderen wurden wichtige Strukturinformationen erhoben, welche eine umfassende Datengrundlage bieten, wie die Menschen in Deutschland leben, wohnen und arbeiten.

Die vorliegende Publikation präsentiert Ergebnisse des Zensus 2011 zu den Themen Gebäude, Wohnungen und Wohnverhältnisse von Haushalten nach Abschluss der Datenaufbereitung.

## Rechtliche Grundlagen

Die rechtlichen Grundlagen des Zensus 2011 bilden

- die Verordnung Europäische Gemeinschaft (EG) Nummer 763/2008 des Europäischen Parlaments und des Rates vom 9. Juli 2008 über Volks- und Wohnungszählungen,
- das Zensusvorbereitungsgesetz (ZensVorbG 2011),
- das Zensusgesetz 2011 (ZensG 2011),
- die Stichprobenverordnung Zensusgesetz 2011 (StichprobenV),
- sowie die jeweiligen landesrechtlichen Regelungen zur Ausführung des ZensG 2011.

Nach § 1 Abs. 1 ZensG 2011 führten die Statistischen Ämter des Bundes und der Länder eine Bevölkerungs-, Gebäude- und Wohnungszählung (Zensus) mit Stand zum 9. Mai 2011 (Berichtszeitpunkt) als Bundesstatistik durch.

Gemäß § 1 Abs. 3 ZensG 2011 dient der Zensus unter anderem der Gewinnung von Grunddaten für das Gesamtsystem der amtlichen Statistik sowie von Strukturdaten über die Bevölkerung als Datengrundlage für vielfältige politische Entscheidungen.

Die nachstehend veröffentlichten Ergebnisse wurden auf Basis folgender Erhebungen und statistischer Verfahren ermittelt:

- Daten aus der Gebäude- und Wohnungszählung (§ 6 ZensG 2011),
- Daten aus der Zusammenführung der Datensätze und Haushaltegenerierung (§ 9 Abs. 3 ZensG 2011).

## Methode

Da es in Deutschland zu Gebäude- und Wohnungsdaten keine flächendeckenden Register gibt, wurden die Angaben zu Gebäuden und Wohnungen durch eine postalische Befragung der Eigentümerinnen und Eigentümer oder Verwalterinnen und Verwalter von Gebäuden und Wohnungen sowie bewohnten Unterkünften gewonnen. Die zum Stichtag 9. Mai 2011 als Vollerhebung durchgeführte Gebäude- und Wohnungszählung liefert Informationen zu Gebäuden mit Wohnraum sowie zu den darin befindlichen Wohnungen. Zu rein gewerblich genutzten Objekten werden keine Informationen angeboten.



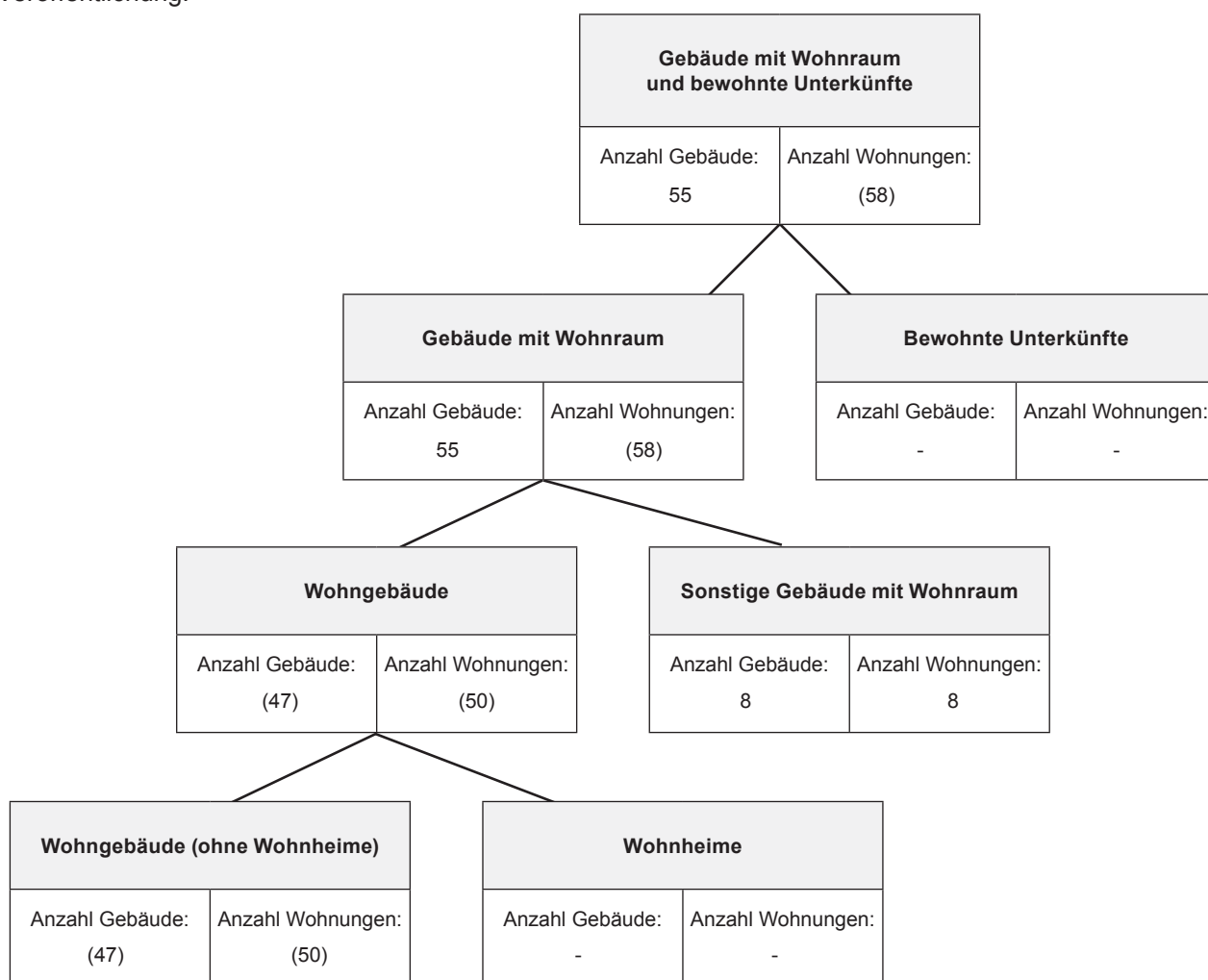
Durch das statistische Verfahren der Haushaltegenerierung stehen nicht nur die gesammelten Informationen zu Bevölkerung, Gebäuden und Wohnungen zur Verfügung, sondern zusätzlich auch Angaben zu Haushalts- und Familienstrukturen. Dabei wurden anschriftenweise Personen zu Haushalten zusammengefasst und den in der Gebäude- und Wohnungszählung erfassten Wohnungen zugeordnet. Die Haushaltegenerierung bildet daher die Wohnhaushalte an einer Anschrift ab. Die Zahl der Haushalte kann von der Zahl der bewohnten Wohnungen abweichen, da ein Haushalt beispielsweise bei Umzügen vorübergehend mehrere Wohnungen nutzen kann.

Bei allen Veröffentlichungen der amtlichen Statistik in Deutschland sind die Einzelangaben der Befragten grundsätzlich geheim zu halten (§ 16 Bundesstatistikgesetz). Bei allen Ergebnisbestandteilen aus Registerauszählungen oder Vollerhebungen des Zensus 2011 erfolgt die Geheimhaltung durch das maschinelle, datenverändernde Verfahren SAFE (Verfahren zur **s**icheren **A**nonymisierung für **E**inzeldaten). Dieses Verfahren stellt sicher, dass bereits vor Erstellung einer Ergebnistabelle kein Datensatz vorhanden ist, welcher Rückschlüsse auf Einzelfälle zulässt.

Weiterführende methodische Informationen zum Zensusmodell und zur Geheimhaltung stehen unter [www.zensus2011.de](http://www.zensus2011.de) zur Verfügung.

## Systematik von Gebäuden und Wohnungen

Im Rahmen des Zensus 2011 werden die Gebäude und Wohnungen nach der Art des Gebäudes in hierarchischen Strukturen abgebildet. Nachstehende Abbildung zeigt die Ergebnisse für die regionale Einheit dieser Veröffentlichung.



Die Ergebnisse zur Gebäude- und Wohnungszählung betrachten ausschließlich Gebäude mit Wohnraum. Bewohnte Unterkünfte bleiben daher für die Ergebnistabellen unberücksichtigt.

## 1.1 Gebäude mit Wohnraum und Wohnungen in Gebäuden mit Wohnraum nach Baujahr, Gebäudetyp, Zahl der Wohnungen, Eigentumsform und Heizungsart

|  | Gebäude mit Wohnraum |           | darunter    |           |
|--|----------------------|-----------|-------------|-----------|
|  | Gebäude              | Wohnungen | Wohngebäude |           |
|  |                      |           | Gebäude     | Wohnungen |
|  | Anzahl               | Anzahl    | Anzahl      | Anzahl    |
| <b>Insgesamt</b>                             |                      |           |             |           |
| Insgesamt                                    | 55                   | (58)      | (47)        | (50)      |
| <b>Baujahr</b>                               |                      |           |             |           |
| Vor 1919                                     | 16                   | 16        | 12          | 12        |
| 1919 - 1948                                  | -                    | -         | -           | -         |
| 1949 - 1978                                  | 8                    | 11        | 8           | 11        |
| 1979 - 1986                                  | 3                    | 3         | 3           | 3         |
| 1987 - 1990                                  | 3                    | 3         | 3           | 3         |
| 1991 - 1995                                  | -                    | -         | -           | -         |
| 1996 - 2000                                  | 7                    | 7         | 7           | 7         |
| 2001 - 2004                                  | 12                   | 12        | 8           | 8         |
| 2005 - 2008                                  | 6                    | 6         | 6           | 6         |
| 2009 und später                              | -                    | -         | -           | -         |
| <b>Gebäudetyp nach Zahl der Wohnungen</b>    |                      |           |             |           |
| Freistehendes Haus Insgesamt                 | 48                   | 51        | (44)        | (47)      |
| mit 1 Wohnung                                | 48                   | 48        | 44          | 44        |
| mit 2 Wohnungen                              | -                    | 3         | -           | 3         |
| mit 3 und mehr Wohnungen                     | -                    | -         | -           | -         |
| Doppelhaushälfte Insgesamt                   | 3                    | 3         | 3           | 3         |
| mit 1 Wohnung                                | 3                    | 3         | 3           | 3         |
| mit 2 Wohnungen                              | -                    | -         | -           | -         |
| mit 3 und mehr Wohnungen                     | -                    | -         | -           | -         |
| Gereihtes Haus Insgesamt                     | -                    | -         | -           | -         |
| mit 1 Wohnung                                | -                    | -         | -           | -         |
| mit 2 Wohnungen                              | -                    | -         | -           | -         |
| mit 3 und mehr Wohnungen                     | -                    | -         | -           | -         |
| Anderer Gebäudetyp Insgesamt                 | 4                    | 4         | -           | -         |
| mit 1 Wohnung                                | -                    | -         | -           | -         |
| mit 2 Wohnungen                              | -                    | -         | -           | -         |
| mit 3 und mehr Wohnungen                     | 4                    | 4         | -           | -         |
| <b>Zahl der Wohnungen im Gebäude</b>         |                      |           |             |           |
| 1 Wohnung                                    | 51                   | 51        | (47)        | (47)      |
| 2 Wohnungen                                  | -                    | 3         | -           | 3         |
| 3 - 6 Wohnungen                              | 4                    | 4         | -           | -         |
| 7 - 12 Wohnungen                             | -                    | -         | -           | -         |
| 13 und mehr Wohnungen                        | -                    | -         | -           | -         |
| <b>Eigentumsform des Gebäudes</b>            |                      |           |             |           |
| Gemeinschaft von Wohnungseigentümern/-innen  | 4                    | 7         | -           | 3         |
| Privatperson/-en                             | (51)                 | (51)      | (47)        | (47)      |
| Wohnungsgenossenschaft                       | -                    | -         | -           | -         |
| Kommune oder kommunales Wohnungsunternehmen  | -                    | -         | -           | -         |
| Privatwirtschaftliches Wohnungsunternehmen   | -                    | -         | -           | -         |
| Anderes privatwirtschaftliches Unternehmen   | -                    | -         | -           | -         |
| Bund oder Land                               | -                    | -         | -           | -         |
| Organisation ohne Erwerbszweck (z.B. Kirche) | -                    | -         | -           | -         |

Noch: 1.1 Gebäude mit Wohnraum und Wohnungen in Gebäuden mit Wohnraum nach Baujahr, Gebäudetyp, Zahl der Wohnungen, Eigentumsform und Heizungsart

|  | Gebäude mit Wohnraum |           | darunter    |           |
|--|----------------------|-----------|-------------|-----------|
|  |                      |           | Wohngebäude |           |
|  | Gebäude              | Wohnungen | Gebäude     | Wohnungen |
|  | Anzahl               | Anzahl    | Anzahl      | Anzahl    |
| <b>Heizungsart</b>                               |                      |           |             |           |
| Fernheizung (Fernwärme)                          | 4                    | 4         | -           | -         |
| Etagenheizung                                    | -                    | -         | -           | -         |
| Blockheizung                                     | -                    | -         | -           | -         |
| Zentralheizung                                   | (44)                 | (47)      | (40)        | (43)      |
| Einzel-/Mehrraumöfen (auch Nachtspeicherheizung) | 4                    | 4         | 4           | 4         |
| Keine Heizung im Gebäude oder in den Wohnungen   | 3                    | 3         | 3           | 3         |

Bei den ausgewiesenen Wohnungszahlen sind gewerblich genutzte Wohnungen nicht, Diplomatenwohnungen/Wohnungen ausländischer Streitkräfte nur in der „Insgesamt-Zeile“ berücksichtigt.

Die ausgewiesenen Zahlen zu „Gebäudetyp nach Zahl der Wohnungen“ und „Zahl der Wohnungen im Gebäude“ können Abweichungen zwischen der Anzahl der Gebäude und der entsprechenden Zahl der Wohnungen in diesen Gebäuden aufweisen. Dies ist auf das beim Zensus 2011 eingesetzte Geheimhaltungsverfahren zurückzuführen sowie auf die in den Wohnungsauswertungen nicht berücksichtigten Diplomatenwohnungen/Wohnungen ausländischer Streitkräfte bzw. gewerblich genutzten Wohnungen.

## 1.2 Gebäude mit Wohnraum nach Baujahr und Gebäudeart, Gebäudetyp, Zahl der Wohnungen, Eigentumsform und Heizungsart

|  | Insgesamt | Baujahr (Jahrzwanzigste) |             |             |                 |
|--|-----------|--------------------------|-------------|-------------|-----------------|
|  |           | Vor 1950                 | 1950 - 1969 | 1970 - 1989 | 1990 und später |
|  | Anzahl    | Anzahl                   | Anzahl      | Anzahl      | Anzahl          |
| <b>Insgesamt</b>                             |           |                          |             |             |                 |
| Insgesamt                                    | 55        | 16                       | 8           | 6           | 25              |
| <b>Art des Gebäudes</b>                      |           |                          |             |             |                 |
| Gebäude mit Wohnraum                         | 55        | 16                       | 8           | 6           | 25              |
| Wohngebäude                                  | (47)      | 12                       | 8           | 6           | 21              |
| Wohngebäude (ohne Wohnheime)                 | (47)      | 12                       | 8           | 6           | 21              |
| Wohnheime                                    | -         | -                        | -           | -           | -               |
| Sonstige Gebäude mit Wohnraum                | 8         | 4                        | -           | -           | 4               |
| <b>Gebäudetyp nach Zahl der Wohnungen</b>    |           |                          |             |             |                 |
| Freistehendes Haus Insgesamt                 | 48        | 9                        | 8           | 6           | 25              |
| mit 1 Wohnung                                | 48        | 9                        | 8           | 6           | 25              |
| mit 2 Wohnungen                              | -         | -                        | -           | -           | -               |
| mit 3 und mehr Wohnungen                     | -         | -                        | -           | -           | -               |
| Doppelhaushälfte Insgesamt                   | 3         | 3                        | -           | -           | -               |
| mit 1 Wohnung                                | 3         | 3                        | -           | -           | -               |
| mit 2 Wohnungen                              | -         | -                        | -           | -           | -               |
| mit 3 und mehr Wohnungen                     | -         | -                        | -           | -           | -               |
| Gereihtes Haus Insgesamt                     | -         | -                        | -           | -           | -               |
| mit 1 Wohnung                                | -         | -                        | -           | -           | -               |
| mit 2 Wohnungen                              | -         | -                        | -           | -           | -               |
| mit 3 und mehr Wohnungen                     | -         | -                        | -           | -           | -               |
| Anderer Gebäudetyp Insgesamt                 | 4         | 4                        | -           | -           | -               |
| mit 1 Wohnung                                | -         | -                        | -           | -           | -               |
| mit 2 Wohnungen                              | -         | -                        | -           | -           | -               |
| mit 3 und mehr Wohnungen                     | 4         | 4                        | -           | -           | -               |
| <b>Zahl der Wohnungen im Gebäude</b>         |           |                          |             |             |                 |
| 1 Wohnung                                    | 51        | 12                       | 8           | 6           | 25              |
| 2 Wohnungen                                  | -         | -                        | -           | -           | -               |
| 3 - 6 Wohnungen                              | 4         | 4                        | -           | -           | -               |
| 7 - 12 Wohnungen                             | -         | -                        | -           | -           | -               |
| 13 und mehr Wohnungen                        | -         | -                        | -           | -           | -               |
| <b>Eigentumsform des Gebäudes</b>            |           |                          |             |             |                 |
| Gemeinschaft von Wohnungseigentümern/-innen  | 4         | 4                        | -           | -           | -               |
| Privatperson/-en                             | (51)      | 12                       | 8           | 6           | 25              |
| Wohnungsgenossenschaft                       | -         | -                        | -           | -           | -               |
| Kommune oder kommunales Wohnungsunternehmen  | -         | -                        | -           | -           | -               |
| Privatwirtschaftliches Wohnungsunternehmen   | -         | -                        | -           | -           | -               |
| Anderes privatwirtschaftliches Unternehmen   | -         | -                        | -           | -           | -               |
| Bund oder Land                               | -         | -                        | -           | -           | -               |
| Organisation ohne Erwerbszweck (z.B. Kirche) | -         | -                        | -           | -           | -               |

Noch: 1.2 Gebäude mit Wohnraum nach Baujahr und Gebäudeart, Gebäudetyp, Zahl der Wohnungen,  
Eigentumsform und Heizungsart

|   | Insgesamt | Baujahr (Jahrzwanzigste) |             |             |                 |
|---|-----------|--------------------------|-------------|-------------|-----------------|
|   |           | Vor 1950                 | 1950 - 1969 | 1970 - 1989 | 1990 und später |
|   | Anzahl    | Anzahl                   | Anzahl      | Anzahl      | Anzahl          |
| <b>Heizungsart</b>                                  |           |                          |             |             |                 |
| Fernheizung (Fernwärme)                             | 4         | -                        | -           | -           | 4               |
| Etagenheizung                                       | -         | -                        | -           | -           | -               |
| Blockheizung  | -         | -                        | -           | -           | -               |
| Zentralheizung                                      | (44)      | 13                       | 8           | 6           | 17              |
| Einzel-/Mehrraumöfen (auch<br>Nachtspeicherheizung) | 4         | -                        | -           | -           | 4               |
| Keine Heizung im Gebäude oder in<br>den Wohnungen   | 3         | 3                        | -           | -           | -               |

## 1.3.1 Gebäude mit Wohnraum nach regionaler Einheit und Baujahr, Gebäudeart, Gebäudetyp, Zahl der Wohnungen, Eigentumsform und Heizungsart

|   | Gebäude |                             |                       |                 |             |
|---|---------|-----------------------------|-----------------------|-----------------|-------------|
|   | Scheid  | Verbandsgemeinde Obere Kyll | Landkreis Vulkaneifel | Rheinland-Pfalz | Deutschland |
|   | Anzahl  | Anzahl                      | Anzahl                | Anzahl          | Anzahl      |
| <b>Insgesamt</b>                          |         |                             |                       |                 |             |
| Insgesamt                                 | 55      | 3 610                       | 23 720                | 1 183 475       | 18 922 618  |
| <b>Baujahr</b>                            |         |                             |                       |                 |             |
| Vor 1919                                  | 16      | 529                         | 3 744                 | 181 833         | 2 655 042   |
| 1919 - 1948                               | -       | 355                         | 2 215                 | 123 453         | 2 307 543   |
| 1949 - 1978                               | 8       | 1 466                       | 9 290                 | 462 714         | 7 188 157   |
| 1979 - 1986                               | 3       | 428                         | 2 600                 | 120 331         | 1 828 250   |
| 1987 - 1990                               | 3       | (150)                       | 817                   | 47 821          | 736 588     |
| 1991 - 1995                               | -       | (184)                       | 1 365                 | 69 320          | 1 153 484   |
| 1996 - 2000                               | 7       | 240                         | 1 782                 | 79 166          | 1 434 704   |
| 2001 - 2004                               | 12      | (129)                       | 982                   | 47 349          | 790 074     |
| 2005 - 2008                               | 6       | 101                         | 669                   | 36 981          | 594 658     |
| 2009 und später                           | -       | (28)                        | 256                   | 14 507          | 234 118     |
| <b>Art des Gebäudes</b>                   |         |                             |                       |                 |             |
| Gebäude mit Wohnraum                      | 55      | 3 610                       | 23 720                | 1 183 475       | 18 922 618  |
| Wohngebäude                               | (47)    | 3 481                       | 22 800                | 1 140 000       | 18 259 360  |
| Wohngebäude (ohne Wohnheime)              | (47)    | 3 478                       | 22 794                | 1 139 024       | 18 239 634  |
| Wohnheime                                 | -       | 3                           | 6                     | 976             | 19 726      |
| Sonstige Gebäude mit Wohnraum             | 8       | (129)                       | 920                   | 43 475          | 663 258     |
| <b>Gebäudetyp nach Zahl der Wohnungen</b> |         |                             |                       |                 |             |
| Freistehendes Haus Insgesamt              | 48      | 2 949                       | 18 981                | 813 645         | 11 670 098  |
| mit 1 Wohnung                             | 48      | 2 381                       | 14 970                | 597 607         | 7 865 099   |
| mit 2 Wohnungen                           | -       | 407                         | 2 930                 | 143 967         | 2 363 400   |
| mit 3 und mehr Wohnungen                  | -       | 161                         | 1 081                 | 72 071          | 1 441 599   |
| Doppelhaushälfte Insgesamt                | 3       | 301                         | 1 714                 | 131 807         | 2 767 712   |
| mit 1 Wohnung                             | 3       | 232                         | 1 270                 | 93 446          | 1 961 269   |
| mit 2 Wohnungen                           | -       | 60                          | 301                   | 21 364          | 424 662     |
| mit 3 und mehr Wohnungen                  | -       | 9                           | 143                   | 16 997          | 381 781     |
| Gereihtes Haus Insgesamt                  | -       | 211                         | 1 896                 | 187 370         | 3 714 711   |
| mit 1 Wohnung                             | -       | (167)                       | 1 400                 | 119 829         | 2 093 366   |
| mit 2 Wohnungen                           | -       | 24                          | 270                   | 22 255          | 311 332     |
| mit 3 und mehr Wohnungen                  | -       | 20                          | 226                   | 45 286          | 1 310 013   |
| Anderer Gebäudetyp Insgesamt              | 4       | (149)                       | 1 129                 | 50 653          | 770 097     |
| mit 1 Wohnung                             | -       | (109)                       | 857                   | 33 076          | 419 909     |
| mit 2 Wohnungen                           | -       | (27)                        | (175)                 | 7 730           | 130 258     |
| mit 3 und mehr Wohnungen                  | 4       | 13                          | 97                    | 9 847           | 219 930     |
| <b>Zahl der Wohnungen im Gebäude</b>      |         |                             |                       |                 |             |
| 1 Wohnung                                 | 51      | 2 889                       | 18 497                | 843 958         | 12 339 643  |
| 2 Wohnungen                               | -       | 518                         | 3 676                 | 195 316         | 3 229 652   |
| 3 - 6 Wohnungen                           | 4       | 200                         | 1 418                 | 114 928         | 2 251 854   |
| 7 - 12 Wohnungen                          | -       | 3                           | 97                    | 23 254          | 882 631     |
| 13 und mehr Wohnungen                     | -       | -                           | (32)                  | 6 019           | 218 838     |

Noch: 1.3.1 Gebäude mit Wohnraum nach regionaler Einheit und Baujahr, Gebäudeart, Gebäudetyp, Zahl der Wohnungen, Eigentumsform und Heizungsart

|  | Gebäude |                             |                       |                 |             |
|--|---------|-----------------------------|-----------------------|-----------------|-------------|
|  | Scheid  | Verbandsgemeinde Obere Kyll | Landkreis Vulkaneifel | Rheinland-Pfalz | Deutschland |
|  | Anzahl  | Anzahl                      | Anzahl                | Anzahl          | Anzahl      |
| <b>Eigentumsform des Gebäudes</b>                |         |                             |                       |                 |             |
| Gemeinschaft von Wohnungseigentümern/-innen      | 4       | 164                         | 1 132                 | 88 519          | 1 767 017   |
| Privatperson/-en                                 | (51)    | 3 421                       | 22 381                | 1 060 228       | 15 968 275  |
| Wohnungsgenossenschaft                           | -       | -                           | -                     | 3 425           | 288 767     |
| Kommune oder kommunales Wohnungsunternehmen      | -       | 9                           | 48                    | 12 683          | 332 089     |
| Privatwirtschaftliches Wohnungsunternehmen       | -       | -                           | 47                    | 8 438           | 316 086     |
| Anderes privatwirtschaftliches Unternehmen       | -       | 10                          | 59                    | 4 760           | 131 832     |
| Bund oder Land                                   | -       | -                           | 3                     | 1 109           | 44 215      |
| Organisation ohne Erwerbszweck (z.B. Kirche)     | -       | 6                           | 50                    | 4 313           | 74 337      |
| <b>Heizungsart</b>                               |         |                             |                       |                 |             |
| Fernheizung (Fernwärme)                          | 4       | 75                          | 317                   | 28 315          | 1 020 473   |
| Etagenheizung                                    | -       | 93                          | 447                   | 69 769          | 1 218 091   |
| Blockheizung                                     | -       | (16)                        | (89)                  | 5 500           | 186 429     |
| Zentralheizung                                   | (44)    | 2 814                       | 18 994                | 964 750         | 14 951 706  |
| Einzel-/Mehrraumöfen (auch Nachtspeicherheizung) | 4       | 562                         | 3 512                 | 103 185         | 1 435 746   |
| Keine Heizung im Gebäude oder in den Wohnungen   | 3       | (50)                        | 361                   | 11 956          | 110 173     |

## 1.3.2 Gebäude mit Wohnraum nach regionaler Einheit und Baujahr, Gebäudeart, Gebäudetyp, Zahl der Wohnungen, Eigentumsform und Heizungsart -in %-

|   | Gebäude |                             |                       |                 |             |
|---|---------|-----------------------------|-----------------------|-----------------|-------------|
|   | Scheid  | Verbandsgemeinde Obere Kyll | Landkreis Vulkaneifel | Rheinland-Pfalz | Deutschland |
|   | %       | %                           | %                     | %               | %           |
| <b>Baujahr</b>                            |         |                             |                       |                 |             |
| Vor 1919                                  | 29,1    | 14,7                        | 15,8                  | 15,4            | 14,0        |
| 1919 - 1948                               | -       | 9,8                         | 9,3                   | 10,4            | 12,2        |
| 1949 - 1978                               | 14,5    | 40,6                        | 39,2                  | 39,1            | 38,0        |
| 1979 - 1986                               | 5,5     | 11,9                        | 11,0                  | 10,2            | 9,7         |
| 1987 - 1990                               | 5,5     | (4,2)                       | 3,4                   | 4,0             | 3,9         |
| 1991 - 1995                               | -       | (5,1)                       | 5,8                   | 5,9             | 6,1         |
| 1996 - 2000                               | 12,7    | 6,6                         | 7,5                   | 6,7             | 7,6         |
| 2001 - 2004                               | 21,8    | (3,6)                       | 4,1                   | 4,0             | 4,2         |
| 2005 - 2008                               | 10,9    | 2,8                         | 2,8                   | 3,1             | 3,1         |
| 2009 und später                           | -       | (0,8)                       | 1,1                   | 1,2             | 1,2         |
| <b>Art des Gebäudes</b>                   |         |                             |                       |                 |             |
| Gebäude mit Wohnraum                      | 100,0   | 100,0                       | 100,0                 | 100,0           | 100,0       |
| Wohngebäude                               | (85,5)  | 96,4                        | 96,1                  | 96,3            | 96,5        |
| Wohngebäude (ohne Wohnheime)              | (85,5)  | 96,3                        | 96,1                  | 96,2            | 96,4        |
| Wohnheime                                 | -       | 0,1                         | 0,0                   | 0,1             | 0,1         |
| Sonstige Gebäude mit Wohnraum             | 14,5    | (3,6)                       | 3,9                   | 3,7             | 3,5         |
| <b>Gebäudetyp nach Zahl der Wohnungen</b> |         |                             |                       |                 |             |
| Freistehendes Haus Insgesamt              | 87,3    | 81,7                        | 80,0                  | 68,8            | 61,7        |
| mit 1 Wohnung                             | 87,3    | 66,0                        | 63,1                  | 50,5            | 41,6        |
| mit 2 Wohnungen                           | -       | 11,3                        | 12,4                  | 12,2            | 12,5        |
| mit 3 und mehr Wohnungen                  | -       | 4,5                         | 4,6                   | 6,1             | 7,6         |
| Doppelhaushälfte Insgesamt                | 5,5     | 8,3                         | 7,2                   | 11,1            | 14,6        |
| mit 1 Wohnung                             | 5,5     | 6,4                         | 5,4                   | 7,9             | 10,4        |
| mit 2 Wohnungen                           | -       | 1,7                         | 1,3                   | 1,8             | 2,2         |
| mit 3 und mehr Wohnungen                  | -       | 0,2                         | 0,6                   | 1,4             | 2,0         |
| Gereihtes Haus Insgesamt                  | -       | 5,8                         | 8,0                   | 15,8            | 19,6        |
| mit 1 Wohnung                             | -       | (4,6)                       | 5,9                   | 10,1            | 11,1        |
| mit 2 Wohnungen                           | -       | 0,7                         | 1,1                   | 1,9             | 1,6         |
| mit 3 und mehr Wohnungen                  | -       | 0,6                         | 1,0                   | 3,8             | 6,9         |
| Anderer Gebäudetyp Insgesamt              | 7,3     | (4,1)                       | 4,8                   | 4,3             | 4,1         |
| mit 1 Wohnung                             | -       | (3,0)                       | 3,6                   | 2,8             | 2,2         |
| mit 2 Wohnungen                           | -       | (0,7)                       | (0,7)                 | 0,7             | 0,7         |
| mit 3 und mehr Wohnungen                  | 7,3     | 0,4                         | 0,4                   | 0,8             | 1,2         |
| <b>Zahl der Wohnungen im Gebäude</b>      |         |                             |                       |                 |             |
| 1 Wohnung                                 | 92,7    | 80,0                        | 78,0                  | 71,3            | 65,2        |
| 2 Wohnungen                               | -       | 14,3                        | 15,5                  | 16,5            | 17,1        |
| 3 - 6 Wohnungen                           | 7,3     | 5,5                         | 6,0                   | 9,7             | 11,9        |
| 7 - 12 Wohnungen                          | -       | 0,1                         | 0,4                   | 2,0             | 4,7         |
| 13 und mehr Wohnungen                     | -       | -                           | (0,1)                 | 0,5             | 1,2         |



Noch: 1.3.2 Gebäude mit Wohnraum nach regionaler Einheit und Baujahr, Gebäudeart, Gebäudetyp, Zahl der Wohnungen, Eigentumsform und Heizungsart -in %-

|  | Gebäude |                             |                       |                 |             |
|--|---------|-----------------------------|-----------------------|-----------------|-------------|
|  | Scheid  | Verbandsgemeinde Obere Kyll | Landkreis Vulkaneifel | Rheinland-Pfalz | Deutschland |
|  | %       | %                           | %                     | %               | %           |
| <b>Eigentumsform des Gebäudes</b>                |         |                             |                       |                 |             |
| Gemeinschaft von Wohnungseigentümern/-innen      | 7,3     | 4,5                         | 4,8                   | 7,5             | 9,3         |
| Privatperson/-en                                 | (92,7)  | 94,8                        | 94,4                  | 89,6            | 84,4        |
| Wohnungsgenossenschaft                           | -       | -                           | -                     | 0,3             | 1,5         |
| Kommune oder kommunales Wohnungsunternehmen      | -       | 0,2                         | 0,2                   | 1,1             | 1,8         |
| Privatwirtschaftliches Wohnungsunternehmen       | -       | -                           | 0,2                   | 0,7             | 1,7         |
| Anderes privatwirtschaftliches Unternehmen       | -       | 0,3                         | 0,2                   | 0,4             | 0,7         |
| Bund oder Land                                   | -       | -                           | 0,0                   | 0,1             | 0,2         |
| Organisation ohne Erwerbszweck (z.B. Kirche)     | -       | 0,2                         | 0,2                   | 0,4             | 0,4         |
| <b>Heizungsart</b>                               |         |                             |                       |                 |             |
| Fernheizung (Fernwärme)                          | 7,3     | 2,1                         | 1,3                   | 2,4             | 5,4         |
| Etagenheizung                                    | -       | 2,6                         | 1,9                   | 5,9             | 6,4         |
| Blockheizung                                     | -       | (0,4)                       | (0,4)                 | 0,5             | 1,0         |
| Zentralheizung                                   | (80,0)  | 78,0                        | 80,1                  | 81,5            | 79,0        |
| Einzel-/Mehrraumöfen (auch Nachtspeicherheizung) | 7,3     | 15,6                        | 14,8                  | 8,7             | 7,6         |
| Keine Heizung im Gebäude oder in den Wohnungen   | 5,5     | (1,4)                       | 1,5                   | 1,0             | 0,6         |

Die relativen Ergebnisse beziehen sich auf die Gesamtzahl der Gebäude der jeweiligen regionalen Einheit je betrachtetem Gebäudemerkmal.

Die relativen Werte wurden durch Division von Ergebnissen nach Durchführung der Geheimhaltung errechnet.

## 2.1 Wohnungen in Gebäuden mit Wohnraum nach Art der Nutzung, Fläche der Wohnung, Zahl der Räume und Ausstattung

|  | Wohnungen in Gebäuden mit Wohnraum | davon                     |   |                         |  |
|--|------------------------------------|---------------------------|---|-------------------------|--|
|  |                                    | Wohnungen in Wohngebäuden | davon                                       |                         | Wohnungen in Sonstigen Gebäuden mit Wohnraum |
|  |                                    |                           | Wohnungen in Wohngebäuden (keine Wohnheime) | Wohnungen in Wohnheimen |  |
|  |                                    | Anzahl                    | Anzahl                                      | Anzahl                  | Anzahl                                       |
| <b>Insgesamt</b>                               |                                    |                           |   |                         |  |
| Insgesamt                                      | (58)                               | (50)                      | (50)  | -                       | 8  |
| <b>Art der Wohnungsnutzung</b>                 |                                    |                           |   |                         |  |
| Von Eigentümer/-in bewohnt                     | 52                                 | 44                        | 44  | -                       | 8  |
| Zu Wohnzwecken vermietet (auch mietfrei)       | 6                                  | 6                         | 6   | -                       | -  |
| Ferien- und Freizeitwohnung                    | -                                  | -                         | -   | -                       | -  |
| Leer stehend                                   | -                                  | -                         | -   | -                       | -  |
| <b>Fläche der Wohnung in m²</b>                |                                    |                           |   |                         |  |
| Unter 40                                       | -                                  | -                         | -   | -                       | -  |
| 40 - 59  | -                                  | -                         | -   | -                       | -  |
| 60 - 79  | -                                  | -                         | -   | -                       | -  |
| 80 - 99  | (3)                                | (3)                       | (3)   | -                       | -  |
| 100 - 119                                      | 14                                 | 14                        | 14  | -                       | -  |
| 120 - 139                                      | 20                                 | 16                        | 16  | -                       | 4  |
| 140 - 159                                      | 4                                  | 4                         | 4   | -                       | -  |
| 160 - 179                                      | 6                                  | 6                         | 6   | -                       | -  |
| 180 - 199                                      | 3                                  | 3                         | 3   | -                       | -  |
| 200 und mehr                                   | 8                                  | 4                         | 4   | -                       | 4  |
| <b>Zahl der Räume</b>                          |                                    |                           |   |                         |  |
| 1 Raum   | -                                  | -                         | -   | -                       | -  |
| 2 Räume  | -                                  | -                         | -   | -                       | -  |
| 3 Räume  | 4                                  | 4                         | 4   | -                       | -  |
| 4 Räume  | 9                                  | 9                         | 9   | -                       | -  |
| 5 Räume  | 17                                 | 17                        | 17  | -                       | -  |
| 6 Räume  | 13                                 | 9                         | 9   | -                       | 4  |
| 7 und mehr Räume                               | 15                                 | 11                        | 11  | -                       | 4  |
| <b>Ausstattung der Wohnung</b>                 |                                    |                           |   |                         |  |
| Badewanne/Dusche und WC vorhanden              | (58)                               | (50)                      | (50)  | -                       | 8  |
| Badewanne/Dusche und WC nicht vorhanden        | -                                  | -                         | -   | -                       | -  |
| Badewanne/Dusche vorhanden, WC nicht vorhanden | -                                  | -                         | -   | -                       | -  |
| Badewanne/Dusche nicht vorhanden, WC vorhanden | -                                  | -                         | -   | -                       | -  |

Bei den ausgewiesenen Wohnungszahlen sind gewerblich genutzte Wohnungen nicht, Diplomatenwohnungen/Wohnungen ausländischer Streitkräfte nur in der „Insgesamt-Zeile“ berücksichtigt.

## 2.2.1 Wohnungen in Gebäuden mit Wohnraum nach regionaler Einheit und Art der Nutzung, Fläche der Wohnung, Zahl der Räume und Ausstattung

|  | Wohnungen |                             |                       |                 |             |
|--|-----------|-----------------------------|-----------------------|-----------------|-------------|
|  | Scheid    | Verbandsgemeinde Obere Kyll | Landkreis Vulkaneifel | Rheinland-Pfalz | Deutschland |
|  | Anzahl    | Anzahl                      | Anzahl                | Anzahl          | Anzahl      |
| <b>Insgesamt</b>                               |           |                             |                       |                 |             |
| Insgesamt                                      | (58)      | 4 653                       | 31 880                | 2 010 559       | 40 563 320  |
| <b>Art der Wohnungsnutzung</b>                 |           |                             |                       |                 |             |
| Von Eigentümer/-in bewohnt                     | 52        | 2 836                       | 19 431                | 1 056 986       | 17 292 029  |
| Zu Wohnzwecken vermietet (auch mietfrei)       | 6         | 1 152                       | 9 426                 | 841 958         | 21 199 913  |
| Ferien- und Freizeitwohnung                    | -         | 379                         | 1 486                 | 14 906          | 224 529     |
| Leer stehend                                   | -         | 286                         | 1 533                 | 89 040          | 1 828 846   |
| <b>Fläche der Wohnung in m²</b>                |           |                             |                       |                 |             |
| Unter 40                                       | -         | (55)                        | 471                   | 79 051          | 2 177 061   |
| 40 - 59  | -         | 405                         | 2 492                 | 219 658         | 7 288 734   |
| 60 - 79  | -         | 716                         | 4 570                 | 368 640         | 9 663 142   |
| 80 - 99  | (3)       | 842                         | 5 625                 | 363 190         | 6 987 435   |
| 100 - 119                                      | 14        | 711                         | 5 122                 | 281 553         | 4 913 194   |
| 120 - 139                                      | 20        | 789                         | 5 754                 | 282 169         | 4 211 779   |
| 140 - 159                                      | 4         | 486                         | 3 526                 | 181 337         | 2 394 089   |
| 160 - 179                                      | 6         | 238                         | 1 782                 | 86 315          | 1 117 240   |
| 180 - 199                                      | 3         | (166)                       | 953                   | 53 728          | 686 793     |
| 200 und mehr                                   | 8         | (245)                       | 1 581                 | 87 249          | 1 105 850   |
| <b>Zahl der Räume</b>                          |           |                             |                       |                 |             |
| 1 Raum   | -         | 34                          | 290                   | 56 146          | 1 306 117   |
| 2 Räume  | -         | 215                         | 1 524                 | 130 279         | 3 735 658   |
| 3 Räume  | 4         | 642                         | 3 899                 | 335 419         | 8 890 843   |
| 4 Räume  | 9         | 903                         | 5 534                 | 436 277         | 10 410 969  |
| 5 Räume  | 17        | 858                         | 5 864                 | 364 352         | 6 855 418   |
| 6 Räume  | 13        | 868                         | 6 002                 | 292 471         | 4 406 792   |
| 7 und mehr Räume                               | 15        | 1 133                       | 8 763                 | 387 946         | 4 939 520   |
| <b>Ausstattung der Wohnung</b>                 |           |                             |                       |                 |             |
| Badewanne/Dusche und WC vorhanden              | (58)      | 4 614                       | 31 595                | 1 970 139       | 39 916 059  |
| Badewanne/Dusche und WC nicht vorhanden        | -         | 15                          | (99)                  | 6 506           | 308 371     |
| Badewanne/Dusche vorhanden, WC nicht vorhanden | -         | 12                          | (37)                  | 4 165           | 104 585     |
| Badewanne/Dusche nicht vorhanden, WC vorhanden | -         | 12                          | (145)                 | 22 080          | 216 302     |

Bei den ausgewiesenen Wohnungszahlen sind gewerblich genutzte Wohnungen nicht, Diplomatenwohnungen/Wohnungen ausländischer Streitkräfte nur in der „Insgesamt-Zeile“ berücksichtigt.

## 2.2.2 Wohnungen in Gebäuden mit Wohnraum nach regionaler Einheit und Art der Nutzung, Fläche der Wohnung, Zahl der Räume und Ausstattung -in %-

|  | Wohnungen |                             |                       |                 |             |
|--|-----------|-----------------------------|-----------------------|-----------------|-------------|
|  | Scheid    | Verbandsgemeinde Obere Kyll | Landkreis Vulkaneifel | Rheinland-Pfalz | Deutschland |
|  | %         | %                           | %                     | %               | %           |
| <b>Art der Wohnungsnutzung</b>                 |           |                             |                       |                 |             |
| Von Eigentümer/-in bewohnt                     | 89,7      | 60,9                        | 61,0                  | 52,8            | 42,6        |
| Zu Wohnzwecken vermietet (auch mietfrei)       | 10,3      | 24,8                        | 29,6                  | 42,0            | 52,3        |
| Ferien- und Freizeitwohnung                    | -         | 8,1                         | 4,7                   | 0,7             | 0,6         |
| Leer stehend                                   | -         | 6,1                         | 4,8                   | 4,4             | 4,5         |
| <b>Fläche der Wohnung in m²</b>                |           |                             |                       |                 |             |
| Unter 40                                       | -         | (1,2)                       | 1,5                   | 3,9             | 5,4         |
| 40 - 59  | -         | 8,7                         | 7,8                   | 11,0            | 18,0        |
| 60 - 79  | -         | 15,4                        | 14,3                  | 18,4            | 23,8        |
| 80 - 99  | (5,2)     | 18,1                        | 17,6                  | 18,1            | 17,2        |
| 100 - 119                                      | 24,1      | 15,3                        | 16,1                  | 14,1            | 12,1        |
| 120 - 139                                      | 34,5      | 17,0                        | 18,1                  | 14,1            | 10,4        |
| 140 - 159                                      | 6,9       | 10,4                        | 11,1                  | 9,1             | 5,9         |
| 160 - 179                                      | 10,3      | 5,1                         | 5,6                   | 4,3             | 2,8         |
| 180 - 199                                      | 5,2       | (3,6)                       | 3,0                   | 2,7             | 1,7         |
| 200 und mehr                                   | 13,8      | (5,3)                       | 5,0                   | 4,4             | 2,7         |
| <b>Zahl der Räume</b>                          |           |                             |                       |                 |             |
| 1 Raum   | -         | 0,7                         | 0,9                   | 2,8             | 3,2         |
| 2 Räume  | -         | 4,6                         | 4,8                   | 6,5             | 9,2         |
| 3 Räume  | 6,9       | 13,8                        | 12,2                  | 16,7            | 21,9        |
| 4 Räume  | 15,5      | 19,4                        | 17,4                  | 21,8            | 25,7        |
| 5 Räume  | 29,3      | 18,4                        | 18,4                  | 18,2            | 16,9        |
| 6 Räume  | 22,4      | 18,7                        | 18,8                  | 14,6            | 10,9        |
| 7 und mehr Räume                               | 25,9      | 24,3                        | 27,5                  | 19,4            | 12,2        |
| <b>Ausstattung der Wohnung</b>                 |           |                             |                       |                 |             |
| Badewanne/Dusche und WC vorhanden              | (100,0)   | 99,2                        | 99,1                  | 98,4            | 98,4        |
| Badewanne/Dusche und WC nicht vorhanden        | -         | 0,3                         | (0,3)                 | 0,3             | 0,8         |
| Badewanne/Dusche vorhanden, WC nicht vorhanden | -         | 0,3                         | (0,1)                 | 0,2             | 0,3         |
| Badewanne/Dusche nicht vorhanden, WC vorhanden | -         | 0,3                         | (0,5)                 | 1,1             | 0,5         |

Bei den ausgewiesenen Wohnungszahlen sind gewerblich genutzte Wohnungen, Diplomatenwohnungen/Wohnungen ausländischer Streitkräfte nicht berücksichtigt.

Die relativen Ergebnisse beziehen sich auf die Gesamtzahl der Gebäude der jeweiligen regionalen Einheit je betrachtetem Gebäudemerkmal.

Die relativen Werte wurden durch Division von Ergebnissen nach Durchführung der Geheimhaltung errechnet.

## 3.1 Gebäude- und Wohnungskennzahlen im regionalen Vergleich

| Gebiet                      | Kennzahlen für Gebäude und Wohnungen |  |   |
|-----------------------------|--------------------------------------|--|---|
|                             | Eigentümerquote<br>(Wohnungen)       | Durchschnittliche<br>Wohnungsgröße in m² | Durchschnittliche Anzahl<br>der Wohnungen je<br>Wohngebäude |
|                             | %                                    | m²                                       | Anzahl  |
| Verbandsgemeinde Daun       | 66                                   | 111                                      | 1   |
| Betteldorf                  | .                                    | .  | 1   |
| Bleckhausen                 | .                                    | .  | 1   |
| Brockscheid                 | .                                    | .  | 1   |
| Darscheid                   | .                                    | .  | 1   |
| Daun, Stadt                 | 51                                   | 105                                      | 2   |
| Demerath                    | .                                    | .  | 1   |
| Deudesfeld                  | .                                    | .  | 1   |
| Dockweiler                  | .                                    | .  | 1   |
| Dreis-Brück                 | 77                                   | 119                                      | 1   |
| Ellscheid                   | 78                                   | .  | 1   |
| Gefell                      | .                                    | .  | 1   |
| Gillenfeld                  | 66                                   | .  | 1   |
| Hinterweiler                | .                                    | 126                                      | 1   |
| Hörscheid                   | .                                    | .  | 1   |
| Immerath                    | .                                    | .  | 1   |
| Kirchweiler                 | .                                    | .  | 1   |
| Kradenbach                  | .                                    | .  | 1   |
| Mehren                      | 62                                   | 113                                      | 1   |
| Meisburg                    | .                                    | .  | 1   |
| Mückeln                     | 76                                   | .  | 1   |
| Nerdlen                     | .                                    | .  | 1   |
| Niederstadtfeld             | .                                    | .  | 1   |
| Oberstadtfeld               | .                                    | .  | 1   |
| Sarmersbach                 | .                                    | .  | 1   |
| Saxler                      | .                                    | .  | 1   |
| Schalkenmehren              | .                                    | .  | 1   |
| Schutz                      | .                                    | .  | 1   |
| Schönbach                   | .                                    | .  | 1   |
| Steineberg                  | .                                    | .  | 1   |
| Steiningen                  | .                                    | .  | 1   |
| Strohn                      | .                                    | .  | 1   |
| Strotzbüsch                 | .                                    | 110                                      | 1   |
| Udler                       | .                                    | .  | 1   |
| Utzerath                    | 86                                   | .  | 1   |
| Wallenborn                  | .                                    | .  | 1   |
| Weidenbach                  | .                                    | .  | 1   |
| Winkel (Eifel)              | .                                    | .  | 1   |
| Üdersdorf                   | 74                                   | .  | 1   |
| Verbandsgemeinde Gerolstein | 67                                   | 110                                      | 1   |
| Berlingen                   | .                                    | .  | 1   |
| Birresborn                  | .                                    | .  | 1   |
| Densborn                    | .                                    | 114                                      | 1   |
| Duppach                     | .                                    | .  | 1   |
| Gerolstein, Stadt           | 59                                   | 108                                      | 1   |
| Hohenfels-Essingen          | .                                    | .  | 1   |
| Kalenborn-Scheuern          | .                                    | .  | 1   |
| Kopp                        | .                                    | .  | 1   |
| Mürtenbach                  | .                                    | .  | 1   |
| Neroth                      | .                                    | .  | 1   |
| Pelm                        | .                                    | .  | 1   |

## Noch: 3.1 Gebäude- und Wohnungskennzahlen im regionalen Vergleich

| Gebiet                      | Kennzahlen für Gebäude und Wohnungen |  |   |
|-----------------------------|--------------------------------------|--|---|
|                             | Eigentümerquote<br>(Wohnungen)       | Durchschnittliche<br>Wohnungsgröße in m² | Durchschnittliche Anzahl<br>der Wohnungen je<br>Wohngebäude |
|                             | %                                    | m²                                       | Anzahl  |
| Rockeskyll                  | .                                    | 114                                      | 1   |
| Salm                        | .                                    | .  | 1   |
| Verbandsgemeinde Hillesheim | 70                                   | 115                                      | 1   |
| Basberg                     | .                                    | .  | 1   |
| Berndorf                    | .                                    | .  | 1   |
| Dohm-Lammersdorf            | .                                    | .  | 1   |
| Hillesheim, Stadt           | 57                                   | .  | 2   |
| Kerpen (Eifel)              | .                                    | .  | 1   |
| Nohn                        | .                                    | .  | 1   |
| Oberbettingen               | .                                    | .  | 1   |
| Oberehe-Stroheich           | .                                    | .  | 1   |
| Walsdorf                    | .                                    | .  | 1   |
| Wiesbaum                    | .                                    | .  | 1   |
| Üxheim                      | .                                    | .  | 1   |
| Verbandsgemeinde Kelberg    | 74                                   | .  | 1   |
| Arbach                      | .                                    | .  | 1   |
| Beinhausen                  | .                                    | .  | 1   |
| Bereborn                    | .                                    | .  | 1   |
| Berenbach                   | .                                    | .  | 1   |
| Bodenbach                   | .                                    | 122                                      | 1   |
| Bongard                     | .                                    | 116                                      | 1   |
| Borler                      | .                                    | .  | 1   |
| Boxberg                     | .                                    | .  | 1   |
| Brücktal                    | .                                    | .  | 2   |
| Drees                       | .                                    | .  | 1   |
| Gelenberg                   | 87                                   | 128                                      | 1   |
| Gunderath                   | .                                    | .  | 1   |
| Horperath                   | .                                    | .  | 1   |
| Höchstberg                  | .                                    | .  | 1   |
| Hörschhausen                | .                                    | .  | 1   |
| Kaperich                    | .                                    | .  | 1   |
| Katzwinkel                  | 87                                   | .  | 1   |
| Kelberg                     | 65                                   | 119                                      | 1   |
| Kirsbach                    | .                                    | .  | 1   |
| Kolverath                   | .                                    | .  | 1   |
| Kötterichen                 | .                                    | 114                                      | 1   |
| Lirstal                     | .                                    | 100                                      | 1   |
| Mannebach                   | .                                    | .  | 1   |
| Mosbruch                    | 90                                   | .  | 1   |
| Neichen                     | .                                    | .  | 1   |
| Nitz                        | .                                    | .  | 2   |
| Oberelz                     | .                                    | .  | 1   |
| Reimerath                   | .                                    | .  | 1   |
| Retterath                   | .                                    | .  | 1   |
| Sassen                      | .                                    | .  | 1   |
| Uersfeld                    | .                                    | .  | 1   |
| Ueß                         | .                                    | .  | 1   |
| Welcherath                  | .                                    | .  | 1   |
| Verbandsgemeinde Obere Kyll | 72                                   | 111                                      | 1   |
| Birgel                      | .                                    | .  | 1   |
| Esch                        | .                                    | .  | 1   |
| Feusdorf                    | 80                                   | 120                                      | 1   |

## Noch: 3.1 Gebäude- und Wohnungskennzahlen im regionalen Vergleich

| Gebiet                       | Kennzahlen für Gebäude und Wohnungen |  |   |
|------------------------------|--------------------------------------|--|---|
|                              | Eigentümerquote<br>(Wohnungen)       | Durchschnittliche<br>Wohnungsgröße in m² | Durchschnittliche Anzahl<br>der Wohnungen je<br>Wohngebäude |
|                              | %                                    | m²                                       | Anzahl  |
| Gönnersdorf                  | .                                    | .  | 1   |
| Hallschlag                   | .                                    | .  | 1   |
| Jünkerath                    | 62                                   | .  | 1   |
| Kerschenbach                 | .                                    | .  | 1   |
| Lissendorf                   | 67                                   | 99                                       | 1   |
| Ormont                       | .                                    | .  | 1   |
| Reuth                        | .                                    | .  | 2   |
| <b>Scheid</b>                | 88                                   | .  | 1   |
| Schüller                     | .                                    | .  | 1   |
| Stadtkyll                    | .                                    | .  | 1   |
| Steffeln                     | .                                    | .  | 1   |
| <b>Landkreis Vulkaneifel</b> | 68,6                                 | .  | 1,4   |
| <b>Rheinland-Pfalz</b>       | 57,1                                 | 104,2                                    | 1,7   |
| <b>Deutschland</b>           | 45,9                                 | 91,4                                     | 2,1   |

Die Kennzahlen wurden durch Division von Originalergebnissen vor Geheimhaltung errechnet. Kennzahlwerte, die Rückschlüsse auf diese Originalergebnisse ermöglichen würden, wurden gesperrt.

Weitere Informationen zur jeweiligen Berechnung sind dem Bereich der Definitionen zu entnehmen.

## 3.2 Weitere Wohnungskennzahlen im regionalen Vergleich

| Gebiet                      | Kennzahlen für Wohnungen                  |                             |   |
|-----------------------------|---|-----------------------------|---|
|                             | Anteil des selbst genutzten Wohneigentums | Leerstandsquote (Wohnungen) | Anteil des zu Wohnzwecken vermieteten Wohneigentums (auch mietfrei) |
|                             | %   | %                           | %   |
| Verbandsgemeinde Daun       | 63  | 4                           | 33  |
| Betteldorf                  | .   | .                           | .   |
| Bleckhausen                 | .   | .                           | .   |
| Brockscheid                 | .   | .                           | .   |
| Darscheid                   | .   | .                           | .   |
| Daun, Stadt                 | 49  | 3                           | 48  |
| Demerath                    | .   | 6                           | 17  |
| Deudesfeld                  | .   | .                           | 20  |
| Dockweiler                  | .   | .                           | .   |
| Dreis-Brück                 | .   | 5                           | 21  |
| Ellscheid                   | .   | .                           | .   |
| Gefell                      | .   | -                           | .   |
| Gillenfeld                  | 63  | 5                           | 32  |
| Hinterweiler                | .   | .                           | .   |
| Hörscheid                   | .   | .                           | .   |
| Immerath                    | .   | 5                           | .   |
| Kirchweiler                 | .   | 6                           | .   |
| Kradenbach                  | .   | .                           | .   |
| Mehren                      | 59  | 5                           | 36  |
| Meisburg                    | .   | .                           | .   |
| Mückeln                     | .   | .                           | 24  |
| Nerdlen                     | .   | 4                           | .   |
| Niederstadtfeld             | 76  | .                           | .   |
| Oberstadtfeld               | .   | .                           | .   |
| Sarmersbach                 | .   | .                           | .   |
| Saxler                      | 69  | .                           | .   |
| Schalkenmehren              | .   | .                           | .   |
| Schutz                      | .   | .                           | .   |
| Schönbach                   | .   | .                           | .   |
| Steineberg                  | 79  | .                           | .   |
| Steiningen                  | 69  | .                           | .   |
| Strohn                      | .   | .                           | .   |
| Strotzbüsch                 | 69  | .                           | .   |
| Udler                       | .   | .                           | .   |
| Utzerath                    | .   | .                           | 13  |
| Wallenborn                  | .   | 7                           | .   |
| Weidenbach                  | .   | .                           | .   |
| Winkel (Eifel)              | .   | .                           | .   |
| Üdersdorf                   | 71  | 4                           | 25  |
| Verbandsgemeinde Gerolstein | 64  | 5                           | 31  |
| Berlingen                   | .   | .                           | .   |
| Birresborn                  | .   | 7                           | .   |
| Densborn                    | .   | .                           | .   |
| Duppach                     | .   | 9                           | .   |
| Gerolstein, Stadt           | 57  | 5                           | 39  |
| Hohenfels-Essingen          | .   | 4                           | .   |
| Kalenborn-Scheuern          | .   | .                           | .   |
| Kopp                        | .   | .                           | .   |
| Mürtenbach                  | 68  | .                           | .   |
| Neroth                      | 75  | .                           | .   |
| Pelm                        | 67  | .                           | .   |



## Noch: 3.2 Weitere Wohnungskennzahlen im regionalen Vergleich

| Gebiet                      | Kennzahlen für Wohnungen                  |                             |   |
|-----------------------------|---|-----------------------------|---|
|                             | Anteil des selbst genutzten Wohneigentums | Leerstandsquote (Wohnungen) | Anteil des zu Wohnzwecken vermieteten Wohneigentums (auch mietfrei) |
|                             | %   | %                           | %   |
| Rockeskyll                  | .   | .                           | .   |
| Salm                        | .   | .                           | .   |
| Verbandsgemeinde Hillesheim | 67  | 4                           | 29  |
| Basberg                     | .   | .                           | .   |
| Berndorf                    | 75  | .                           | .   |
| Dohm-Lammersdorf            | .   | .                           | .   |
| Hillesheim, Stadt           | 55  | .                           | 42  |
| Kerpen (Eifel)              | .   | 7                           | .   |
| Nohn                        | .   | .                           | .   |
| Oberbettingen               | .   | 1                           | .   |
| Oberehe-Stroheich           | 82  | .                           | 15  |
| Walsdorf                    | .   | 6                           | .   |
| Wiesbaum                    | .   | .                           | .   |
| Üxheim                      | 74  | .                           | .   |
| Verbandsgemeinde Kelberg    | 71  | 5                           | 24  |
| Arbach                      | .   | .                           | .   |
| Beinhausen                  | .   | -                           | .   |
| Bereborn                    | .   | .                           | .   |
| Berenbach                   | .   | .                           | .   |
| Bodenbach                   | .   | 3                           | .   |
| Bongard                     | 71  | .                           | .   |
| Borler                      | .   | .                           | .   |
| Boxberg                     | .   | .                           | 25  |
| Brücktal                    | .   | .                           | .   |
| Drees                       | .   | .                           | .   |
| Gelenberg                   | .   | .                           | .   |
| Gunderath                   | .   | .                           | .   |
| Horperath                   | .   | .                           | .   |
| Höchstberg                  | .   | .                           | .   |
| Hörschhausen                | .   | .                           | .   |
| Kaperich                    | .   | .                           | .   |
| Katzwinkel                  | .   | .                           | 13  |
| Kelberg                     | 61  | .                           | .   |
| Kirsbach                    | .   | -                           | .   |
| Kolverath                   | .   | .                           | .   |
| Kötterichen                 | .   | .                           | 23  |
| Lirstal                     | .   | .                           | .   |
| Mannebach                   | .   | .                           | .   |
| Mosbruch                    | .   | .                           | .   |
| Neichen                     | .   | .                           | .   |
| Nitz                        | .   | .                           | .   |
| Oberelz                     | .   | .                           | .   |
| Reimerath                   | .   | .                           | .   |
| Retterath                   | 74  | .                           | 21  |
| Sassen                      | .   | .                           | .   |
| Uersfeld                    | .   | .                           | .   |
| Ueß                         | .   | -                           | .   |
| Welcherath                  | .   | .                           | .   |
| Verbandsgemeinde Obere Kyll | 67  | 7                           | 26  |
| Birgel                      | .   | 7                           | .   |
| Esch                        | .   | .                           | .   |

## Noch: 3.2 Weitere Wohnungskennzahlen im regionalen Vergleich

| Gebiet                       | Kennzahlen für Wohnungen                  |                             |   |
|------------------------------|---|-----------------------------|---|
|                              | Anteil des selbst genutzten Wohneigentums | Leerstandsquote (Wohnungen) | Anteil des zu Wohnzwecken vermieteten Wohneigentums (auch mietfrei) |
|                              | %   | %                           | %   |
| Feusdorf                     | .   | .                           | .   |
| Gönnersdorf                  | .   | .                           | .   |
| Hallschlag                   | .   | .                           | .   |
| Jünkerath                    | .   | .                           | 35  |
| Kerschenbach                 | 78  | .                           | .   |
| Lissendorf                   | .   | .                           | .   |
| Ormont                       | .   | 4                           | .   |
| Reuth                        | .   | 4                           | .   |
| <b>Scheid</b>                | .   | .                           | 12  |
| Schüller                     | .   | .                           | .   |
| Stadtkyll                    | .   | .                           | .   |
| Steffeln                     | .   | .                           | .   |
| <b>Landkreis Vulkaneifel</b> | 65,3                                      | 4,9                         | 29,8  |
| <b>Rheinland-Pfalz</b>       | 54,7                                      | 4,3                         | 41  |
| <b>Deutschland</b>           | 43,9                                      | 4,4                         | 51,7  |

Die Kennzahlen wurden durch Division von Originalergebnissen vor Geheimhaltung errechnet. Kennzahlwerte, die Rückschlüsse auf diese Originalergebnisse ermöglichen würden, wurden gesperrt.

Weitere Informationen zur jeweiligen Berechnung sind dem Bereich der Definitionen zu entnehmen.

## 4.1 Haushalte nach Typ des privaten Haushalts (nach Familien) und Art der Wohnungsnutzung, Fläche der Wohnung und Zahl der Räume

|  | Insgesamt | Typ des privaten Haushalts (nach Familien) |                     |                     |                              |  |
|--|-----------|--|---------------------|---------------------|------------------------------|--|
|  |           | Einpersonenhaushalte<br>(Singlehaushalte)  | Paare ohne Kind(er) | Paare mit Kind(ern) | Alleinerziehende Elternteile | Mehrpersonenhaushalte ohne Kernfamilie |
|  | Anzahl    | Anzahl                                     | Anzahl              | Anzahl              | Anzahl                       | Anzahl                                 |
| <b>Insgesamt</b>                           |           |  |                     |                     |                              |  |
| Insgesamt                                  | 54        | 7  | (13)                | (27)                | 7                            | -                                      |
| <b>Art der Wohnungsnutzung</b>             |           |  |                     |                     |                              |  |
| Von Eigentümer/-in bewohnt                 | 48        | 7  | (10)                | (24)                | 7                            | -                                      |
| Zu Wohnzwecken vermietet (auch mietfrei)   | 6         | -  | 3                   | 3                   | -                            | -                                      |
| <b>Fläche der Wohnung in m<sup>2</sup></b> |           |  |                     |                     |                              |  |
| Unter 40                                   | -         | -  | -                   | -                   | -                            | -                                      |
| 40 - 59                                    | -         | -  | -                   | -                   | -                            | -                                      |
| 60 - 79                                    | -         | -  | -                   | -                   | -                            | -                                      |
| 80 - 99                                    | 3         | -  | 3                   | -                   | -                            | -                                      |
| 100 - 119                                  | 14        | 7  | -                   | 4                   | 3                            | -                                      |
| 120 - 139                                  | 16        | -  | 10                  | 6                   | -                            | -                                      |
| 140 - 159                                  | 4         | -  | -                   | 4                   | -                            | -                                      |
| 160 - 179                                  | 6         | -  | -                   | 6                   | -                            | -                                      |
| 180 - 199                                  | 3         | -  | -                   | 3                   | -                            | -                                      |
| 200 und mehr                               | 8         | -  | -                   | 4                   | 4                            | -                                      |
| <b>Zahl der Räume</b>                      |           |  |                     |                     |                              |  |
| 1 Raum                                     | -         | -  | -                   | -                   | -                            | -                                      |
| 2 Räume                                    | -         | -  | -                   | -                   | -                            | -                                      |
| 3 Räume                                    | 4         | -  | -                   | 4                   | -                            | -                                      |
| 4 Räume                                    | 9         | -  | 6                   | 3                   | -                            | -                                      |
| 5 Räume                                    | 13        | 4  | 3                   | 3                   | 3                            | -                                      |
| 6 Räume                                    | 13        | 3  | 4                   | 6                   | -                            | -                                      |
| 7 und mehr Räume                           | 15        | -  | -                   | 11                  | 4                            | -                                      |

Nicht ausgewiesen werden unter „Art der Wohnungsnutzung“ Haushalte in Wohnungen, die als Ferien- und Freizeitwohnungen genutzt werden. Bei der Untergliederung nach den anderen Wohnungsmerkmalen sind diese allerdings enthalten.

Bei den ausgewiesenen Haushaltszahlen sind Haushalte in Diplomatenwohnungen/Wohnungen ausländischer Streitkräfte nur in der "Insgesamt-Zeile" berücksichtigt.

#### 4.2 Haushalte nach Größe des privaten Haushalts und Art der Wohnungsnutzung, Fläche der Wohnung und Zahl der Räume

|  | Insgesamt | Größe des privaten Haushalts |            |            |            |            |                     |
|--|-----------|------------------------------|------------|------------|------------|------------|---------------------|
|  |           | 1 Person                     | 2 Personen | 3 Personen | 4 Personen | 5 Personen | 6 und mehr Personen |
|  | Anzahl    | Anzahl                       | Anzahl     | Anzahl     | Anzahl     | Anzahl     | Anzahl              |
| <b>Insgesamt</b>                         |           |                              |            |            |            |            |                     |
| Insgesamt                                | 54        | 7                            | 20         | 17         | 3          | -          | 7                   |
| <b>Art der Wohnungsnutzung</b>           |           |                              |            |            |            |            |                     |
| Von Eigentümer/-in bewohnt               | 48        | 7                            | 17         | 14         | 3          | -          | 7                   |
| Zu Wohnzwecken vermietet (auch mietfrei) | 6         | -                            | 3          | 3          | -          | -          | -                   |
| <b>Fläche der Wohnung in m²</b>          |           |                              |            |            |            |            |                     |
| Unter 40                                 | -         | -                            | -          | -          | -          | -          | -                   |
| 40 - 59                                  | -         | -                            | -          | -          | -          | -          | -                   |
| 60 - 79                                  | -         | -                            | -          | -          | -          | -          | -                   |
| 80 - 99                                  | 3         | -                            | 3          | -          | -          | -          | -                   |
| 100 - 119                                | 14        | 7                            | 3          | 4          | -          | -          | -                   |
| 120 - 139                                | 16        | -                            | 10         | 6          | -          | -          | -                   |
| 140 - 159                                | 4         | -                            | -          | -          | -          | -          | 4                   |
| 160 - 179                                | 6         | -                            | -          | 3          | -          | -          | 3                   |
| 180 - 199                                | 3         | -                            | -          | -          | 3          | -          | -                   |
| 200 und mehr                             | 8         | -                            | 4          | 4          | -          | -          | -                   |
| <b>Zahl der Räume</b>                    |           |                              |            |            |            |            |                     |
| 1 Raum                                   | -         | -                            | -          | -          | -          | -          | -                   |
| 2 Räume                                  | -         | -                            | -          | -          | -          | -          | -                   |
| 3 Räume                                  | 4         | -                            | -          | 4          | -          | -          | -                   |
| 4 Räume                                  | 9         | -                            | 6          | 3          | -          | -          | -                   |
| 5 Räume                                  | 13        | 4                            | 6          | 3          | -          | -          | -                   |
| 6 Räume                                  | 13        | 3                            | 4          | -          | 3          | -          | 3                   |
| 7 und mehr Räume                         | 15        | -                            | 4          | 7          | -          | -          | 4                   |

Nicht ausgewiesen werden unter „Art der Wohnungsnutzung“ Haushalte in Wohnungen, die als Ferien- und Freizeitwohnungen genutzt werden. Bei der Untergliederung nach den anderen Wohnungsmerkmalen sind diese allerdings enthalten.

Bei den ausgewiesenen Haushaltszahlen sind Haushalte in Diplomatenwohnungen/Wohnungen ausländischer Streitkräfte nur in der "Insgesamt-Zeile" berücksichtigt.

## 4.3 Haushalte nach Seniorenstatus des privaten Haushalts und Art der Wohnungsnutzung, Fläche der Wohnung und Zahl der Räume

|  | Insgesamt | Seniorenstatus eines privaten Haushalts      |  |                                |
|--|-----------|--|--|--------------------------------|
|  |           | Haushalte mit ausschließlich Senioren/-innen | Haushalte mit Senioren/-innen und Jüngeren | Haushalte ohne Senioren/-innen |
|  | Anzahl    | Anzahl                                       | Anzahl                                     | Anzahl                         |
| <b>Insgesamt</b>                         |           |  |  |                                |
| Insgesamt                                | 54        | 9  | 11   | 34                             |
| <b>Art der Wohnungsnutzung</b>           |           |  |  |                                |
| Von Eigentümer/-in bewohnt               | 48        | 9  | 11   | 28                             |
| Zu Wohnzwecken vermietet (auch mietfrei) | 6         | -  | -  | 6                              |
| <b>Fläche der Wohnung in m²</b>          |           |  |  |                                |
| Unter 40                                 | -         | -  | -  | -                              |
| 40 - 59                                  | -         | -  | -  | -                              |
| 60 - 79                                  | -         | -  | -  | -                              |
| 80 - 99                                  | 3         | 3  | -  | -                              |
| 100 - 119                                | 14        | 3  | 4  | 7                              |
| 120 - 139                                | 16        | 3  | -  | 13                             |
| 140 - 159                                | 4         | -  | 4  | -                              |
| 160 - 179                                | 6         | -  | 3  | 3                              |
| 180 - 199                                | 3         | -  | -  | 3                              |
| 200 und mehr                             | 8         | -  | -  | 8                              |
| <b>Zahl der Räume</b>                    |           |  |  |                                |
| 1 Raum                                   | -         | -  | -  | -                              |
| 2 Räume                                  | -         | -  | -  | -                              |
| 3 Räume                                  | 4         | -  | 4  | -                              |
| 4 Räume                                  | 9         | 6  | -  | 3                              |
| 5 Räume                                  | 13        | -  | -  | 13                             |
| 6 Räume                                  | 13        | 3  | 3  | 7                              |
| 7 und mehr Räume                         | 15        | -  | 4  | 11                             |

Nicht ausgewiesen werden unter „Art der Wohnungsnutzung“ Haushalte in Wohnungen, die als Ferien- und Freizeitwohnungen genutzt werden. Bei der Untergliederung nach den anderen Wohnungsmerkmalen sind diese allerdings enthalten.

Bei den ausgewiesenen Haushaltszahlen sind Haushalte in Diplomatenwohnungen/Wohnungen ausländischer Streitkräfte nur in der "Insgesamt-Zeile" berücksichtigt.

## Definitionen

### Verwendete Symbolik

| Symbol   | Erläuterung  |
|--|--|
| –  | Nichts vorhanden <sup>1)</sup>   |
| 0  | Weniger als die Hälfte von 1 in der letzten besetzten Stelle, jedoch mehr als nichts                                 |
| ( )  | Aussagewert eingeschränkt, da der Zahlenwert durch das Geheimhaltungsverfahren relativ stark verändert wurde         |
| .  | Keine Angabe, da der Zahlenwert geheim zu halten ist oder durch das Geheimhaltungsverfahren zu stark verändert wurde |
| Abweichungen in den Summen durch Runden der Zahlen |  |

| Merkmal   | Definition   |
|---|--|
| Anteil der zu Wohnzwecken vermieteten Wohnungen (auch mietfrei) | Der Anteil der zu Wohnzwecken vermieteten Wohnungen (auch mietfrei) stellt den Anteil der zu Wohnzwecken vermieteten (oder mietfrei überlassenen) Wohnungen an allen bewohnten und leer stehenden Wohnungen dar. Nicht berücksichtigt sind: Ferien- und Freizeitwohnungen, Diplomatenwohnungen/ Wohnungen ausländischer Streitkräfte sowie gewerblich genutzte Wohnungen. Die Berechnung erfolgt für Wohnungen in Wohngebäuden (ohne Wohnheime).   |
| Anteil des selbstgenutzten Wohneigentums                        | Der Anteil des selbstgenutzten Wohneigentums stellt den Anteil der von Eigentümerinnen/ Eigentümern bewohnten Wohnungen an allen bewohnten und leer stehenden Wohnungen dar. Nicht berücksichtigt sind: Ferien- und Freizeitwohnungen, Diplomatenwohnungen/ Wohnungen ausländischer Streitkräfte sowie gewerblich genutzte Wohnungen. Die Berechnung erfolgt für Wohnungen in Wohngebäuden (ohne Wohnheime).   |
| Art der Wohnungsnutzung   | <p>Die Art der Wohnungsnutzung beschreibt, ob und von wem (Mieter/-in oder Eigentümer/-in) die Wohnung zum Stichtag genutzt wird.</p> <p><b>Von Eigentümer/-in bewohnt</b></p> <p>► Wenn mindestens eine/-r der Bewohner/-innen Eigentümer/-in der Wohnung ist.</p> <p><b>Zu Wohnzwecken vermietet (auch mietfrei)</b></p> <p>► Wenn keine/-r der Bewohner/-innen Eigentümer/-in der Wohnung ist, unabhängig davon, ob für die Wohnung Miete gezahlt wird oder diese mietfrei überlassen ist.</p> <p><b>Ferien- und Freizeitwohnung</b></p> <p>► Wohnung, in der Personen lediglich ihre Freizeit verbringen (z. B. am Wochenende, während des Urlaubs, der Ferien usw.). Sie kann von einem privaten Eigentümer/ einer privaten Eigentümerin selbst genutzt oder dauerhaft an eine dritte Person zur Freizeitnutzung vermietet (oder kostenlos überlassen) werden. Ferienwohnungen, die ständig gewerblich-hotelmäßig genutzt werden, gehören nicht dazu.</p> <p><b>Leer stehend</b></p> <p>► Wenn die Wohnung am Stichtag 9. Mai 2011 weder zu Wohnzwecken vermietet (auch mietfrei) ist, noch von dem Eigentümer/ der Eigentümerin selbst genutzt wird und auch keine Ferien- und Freizeitwohnung ist. Wenn die Wohnung wegen Umbau/ Modernisierung – bei Weiterbestehen des Mietverhältnisses – vorübergehend nicht genutzt werden kann, gilt diese Wohnung nicht als leer stehend.</p> <p><b>Diplomaten-/ Streitkräftewohnung</b></p> <p>► Eine Diplomatenwohnung/ Wohnung ausländischer Streitkräfte liegt immer dann vor, wenn mindestens einer der Bewohner oder eine der Bewohnerinnen einer ausländischen diplomatischen Vertretung, den ausländischen Streitkräften o. Ä. angehört, unabhängig davon, ob es sich dabei um Eigentümer/-innen oder Mieter/-innen handelt.</p> |

1) Dies kann ggf. durch das angewendete Geheimhaltungsverfahren bedingt sein.

| Merkmal                 | Definition  |
|-------------------------|---|
| Art des Gebäudes        | <p>Das Merkmal gibt die Art des Gebäudes an. Es wird unter anderem unterschieden zwischen Gebäuden, die überwiegend Wohnraum enthalten und Gebäuden, die überwiegend zu Geschäftszwecken genutzt werden.</p> <p><b>Gebäude mit Wohnraum</b></p> <p>► Für längere Dauer errichtete Bauwerke, die entweder vollständig oder teilweise für die Wohnversorgung von Haushalten bestimmt sind. Hierzu zählen auch administrative oder gewerblich genutzte Gebäude, wenn in ihnen mindestens eine zu Wohnzwecken genutzte Wohnung vorhanden ist. Gebäude mit Wohnraum gliedern sich in Wohngebäude und sonstige Gebäude mit Wohnraum.</p> <p><b>Wohngebäude</b></p> <p>► Gebäude, die mindestens zur Hälfte der Gesamtnutzfläche zu Wohnzwecken genutzt werden. Zu den Wohngebäuden gehören auch die Wohnheime (mit eigener Haushaltsführung der Bewohner/-innen).</p> <p><b>Wohngebäude (ohne Wohnheime)</b></p> <p>► Gebäude, die mindestens zur Hälfte der Gesamtnutzfläche zu Wohnzwecken genutzt werden (hier: ohne Wohnheime).</p> <p><b>Wohnheime (mit eigener Haushaltsführung der Bewohner/-innen)</b></p> <p>► Wohnheime sind Wohngebäude, die primär den Wohnbedürfnissen bestimmter Bevölkerungskreise dienen. Wohnheime besitzen Gemeinschaftsräume. Die Bewohner/-innen von Wohnheimen führen einen eigenen Haushalt.</p> <p><b>Sonstige Gebäude mit Wohnraum</b></p> <p>► Gebäude, in denen weniger als die Hälfte der Gesamtnutzfläche für Wohnzwecke genutzt wird, z. B. weil sich im Gebäude überwiegend Läden oder Büros befinden.</p> <p><b>Bewohnte Unterkünfte</b></p> <p>► Bewohnte Unterkünfte sind behelfsmäßige Bauten. Hierzu zählen z. B. Wohnbaracken, Bauwagen, Wohnwagen (z. B. auf Campingplätzen), Gartenlauben, Schrebergartenhütten, Jagdhütten, Weinberghütten, Almhütten, fest verankerte Wohnschiffe und Wohncontainer, sofern diese dauerhaft bewohnt werden.</p> |
| Auskunftspflichtige     | <p>Im Rahmen der Gebäude- und Wohnungszählung waren alle Eigentümer/-innen, Verwalter/-innen sowie sonstigen Verfügungs- und Nutzungsberechtigten der Gebäude und Wohnungen auskunftspflichtig.</p>   |
| Ausstattung der Wohnung | <p>Das Merkmal bezeichnet die Ausstattung in der Wohnung hinsichtlich Badewanne oder Dusche und WC. Ein WC ist eine Toilette mit Wasserspülung. Mit Badewanne/ Dusche sind eine fest eingebaute Badewanne oder eine fest eingebaute Dusche gemeint; diese verfügen über feste Wasserzu- und -abflussrohre.</p> <p>Es wird unterschieden zwischen:</p> <p><b>Badewanne/ Dusche und WC vorhanden</b><br/> <b>Badewanne/ Dusche und WC nicht vorhanden</b><br/> <b>Badewanne/ Dusche vorhanden, WC nicht vorhanden</b><br/> <b>Badewanne/ Dusche nicht vorhanden, WC vorhanden</b></p>   |
| Baujahr                 | <p>Mit Baujahr ist das Jahr der Bezugsfertigstellung des Gebäudes gemeint. Bei komplett zerstörten und wieder aufgebauten Gebäuden gilt das Jahr des Wiederaufbaus als Baujahr.</p> <p>Es werden folgende Klasseneinteilungen verwendet:</p> <p><b>Jahrzwanzigste</b></p> <ul style="list-style-type: none"> <li>– Vor 1950</li> <li>– 1950 – 1969</li> <li>– 1970 – 1989</li> <li>– 1990 und später</li> </ul> <p><b>Mikrozensusklassen:</b></p> <ul style="list-style-type: none"> <li>– Vor 1919</li> <li>– 1919 – 1948</li> <li>– 1949 – 1978</li> <li>– 1979 – 1986</li> <li>– 1987 – 1990</li> <li>– 1991 – 1995</li> <li>– 1996 – 2000</li> <li>– 2001 – 2004</li> <li>– 2005 – 2008</li> <li>– 2009 und später</li> </ul>   |

| Merkmal   | Definition   |
|---|--|
| Durchschnittliche Anzahl der Wohnungen je Wohngebäude | Die durchschnittliche Anzahl der Wohnungen je Wohngebäude ist das Verhältnis zwischen der Gesamtzahl der Wohnungen und der Gesamtzahl der Wohngebäude (ohne Wohnheime). Die Berechnung erfolgt für Wohnungen in Wohngebäuden (ohne Wohnheime).   |
| Durchschnittliche Wohnungsgröße in m²                 | Die durchschnittliche Wohnungsgröße in m² ist das Verhältnis zwischen der Gesamtfläche in m² und der Gesamtzahl der Wohnungen. Nicht berücksichtigt sind: Diplomatenwohnungen/ Wohnungen ausländischer Streitkräfte sowie gewerblich genutzte Wohnungen. Die Berechnung erfolgt für Wohnungen in Wohngebäuden (ohne Wohnheime).  |
| Eigentümerquote                                       | Die Eigentümerquote stellt den Anteil der von Eigentümerinnen/ Eigentümern bewohnten Wohnungen an allen bewohnten Wohnungen dar. Nicht berücksichtigt sind: Leer stehende Wohnungen, Ferien- und Freizeitwohnungen, Diplomatenwohnungen/ Wohnungen ausländischer Streitkräfte sowie gewerblich genutzte Wohnungen. Die Berechnung erfolgt für Wohnungen in Wohngebäuden (ohne Wohnheime).  |
| Eigentumsform des Gebäudes                            | <p>Das Merkmal bildet ab, wem das Eigentum an dem Gebäude (nicht der einzelnen Wohnung) rechtlich zusteht. Dies können Privatpersonen oder juristische Personen sein.</p> <p><b>Gemeinschaft von Wohnungseigentümern/ -innen</b></p> <p>► Gilt für Gebäude mit Eigentumswohnungen, in denen den Eigentümern/-innen Sondereigentum an einer Wohnung in Verbindung mit dem Miteigentumsanteil am gemeinschaftlichen Eigentum zusteht.</p> <p><b>Privatperson/-en</b></p> <p>► Alle natürlichen Personen. Dies können Einzelpersonen, Paare oder sonstige Gruppen von Personen sein, z. B. Erbengemeinschaften.</p> <p><b>Wohnungsgenossenschaft</b></p> <p>► Alle Wohnungsunternehmen, die die Rechtsform einer Genossenschaft haben.</p> <p><b>Kommune oder Kommunales Wohnungsunternehmen</b></p> <p>► Unternehmen oder Einrichtung, bei denen die Kommune mit mehr als 50 % Nennkapital oder Stimmrecht beteiligt ist.</p> <p><b>Privatwirtschaftliches Wohnungsunternehmen</b></p> <p>► Alle privatrechtlichen Wohnungsunternehmen ohne Genossenschaften.</p> <p><b>Anderes privatwirtschaftliches Unternehmen</b></p> <p>► Alle privatrechtlichen Unternehmen, in deren Eigentum sich Wohnungen befinden, deren primärer Erwerbszweck aber nicht die Wohnungsvermietung ist (z. B. Banken, Versicherungen, Fonds).</p> <p><b>Bund oder Land</b></p> <p>► Unternehmen oder Einrichtung, bei denen der Bund oder das Land mit mehr als 50 % Nennkapital oder Stimmrecht beteiligt ist.</p> <p><b>Organisation ohne Erwerbszweck</b></p> <p>► z. B. Kirche</p> |
| Erhebungseinheiten                                    | Bei der Gebäude- und Wohnungszählung wurden alle Gebäude mit Wohnraum, bewohnte Unterkünfte und Wohnungen erhoben.   |
| Fläche der Wohnung in m²                              | <p>Grundfläche der gesamten Wohnung in m². Zur Wohnung zählen auch außerhalb des eigentlichen Wohnungsabschlusses liegende Räume (z. B. Mansarden) sowie zu Wohnzwecken ausgebauter Keller- und Bodenräume.</p> <p>Zur Ermittlung der Wohnfläche sind anzurechnen:</p> <ul style="list-style-type: none"> <li>– voll: die Grundflächen von Räumen/ Raumteilen mit einer lichten Höhe von mindestens 2 Metern;</li> <li>– zur Hälfte: die Grundflächen von Räumen/ Raumteilen mit einer lichten Höhe von mindestens 1 Meter, aber weniger als 2 Metern; unbeheizbare Wintergärten, Schwimmbäder und ähnliche nach allen Seiten geschlossene Räume;</li> <li>– in der Regel zu einem Viertel, höchstens jedoch zur Hälfte: die Flächen von Balkonen, Loggien, Dachgärten, Terrassen.</li> </ul> <p>Die Fläche wird in 20 m²-Intervallen angegeben.</p>   |



| Merkmal                      | Definition   |
|------------------------------|--|
| Gebäudetyp                   | <p>Das Merkmal gibt die Bauart des Gebäudes an.</p> <p><b>Freistehendes Haus</b></p> <p>► Freistehendes Gebäude, unabhängig davon, ob es sich um ein Ein- oder Mehrfamilienhaus handelt.</p> <p><b>Doppelhaushälfte</b></p> <p>► Gebäude, das mit genau einem anderen Gebäude aneinander gebaut ist, unabhängig davon, ob es sich dabei um Ein- oder Mehrfamilienhäuser handelt.</p> <p><b>Gereihtes Haus</b></p> <p>► Gebäude, das mit mindestens zwei anderen Gebäuden aneinander gebaut ist, unabhängig davon, ob es sich dabei um Ein- oder Mehrfamilienhäuser handelt. Die Gebäude müssen nicht baugleich sein, sie können auch seitlich oder in der Höhe versetzt sein. Reiheneckhäuser zählen auch hierzu.</p> <p><b>Anderer Gebäudetyp</b></p> <p>► Alle Arten von Gebäuden, die nicht freistehendes Haus, Doppel- oder Reihenhäuser sind sowie alle Arten von bewohnten Unterkünften.</p>   |
| Größe des privaten Haushalts | <p>Dieses Merkmal gibt die Anzahl der in einem privaten Haushalt lebenden Personen an.</p> <p><b>1 Person</b></p> <p><b>2 Personen</b></p> <p><b>3 Personen</b></p> <p><b>4 Personen</b></p> <p><b>5 Personen</b></p> <p><b>6 und mehr Personen</b></p>  |
| Heizungsart                  | <p>Das Merkmal bezeichnet die überwiegende Heizungsart im Gebäude.</p> <p><b>Fernheizung (Fernwärme)</b></p> <p>► Das Gebäude wird von einem zentralen Fernheizwerk aus mit Wärme versorgt (sog. Fernwärme).</p> <p><b>Etagenheizung</b></p> <p>► Unter einer Etagenheizung versteht man eine zentrale Heizanlage für sämtliche Räume einer abgeschlossenen Wohnung, wobei sich die Heizquelle meist innerhalb dieser Wohnung befindet, z. B. Gastherme.</p> <p><b>Blockheizung</b></p> <p>► Eine Blockheizung liegt vor, wenn ein Häuserblock durch ein zentrales Heizsystem beheizt wird und die Heizquelle sich in bzw. an einem der Gebäude oder in deren unmittelbarer Nähe befindet (sog. Nahwärme).</p> <p><b>Zentralheizung</b></p> <p>► Bei einer Zentralheizung werden sämtliche Wohneinheiten eines Gebäudes von einer zentralen Heizstelle, die sich innerhalb des Gebäudes (in der Regel im Keller) befindet, beheizt.</p> <p><b>Einzel-/ Mehrraumöfen (auch Nachtspeicherheizung)</b></p> <p>► Einzelöfen (z. B. Kohle- oder Nachtspeicheröfen) beheizen jeweils nur einen Raum, in dem sie stehen. In der Regel sind sie fest installiert. Ein Mehrraumofen (z. B. Kachelofen) beheizt gleichzeitig mehrere Räume (auch durch Luftkanäle).</p> <p><b>Keine Heizung im Gebäude oder in den Wohnungen</b></p> |
| Kernfamilie                  | <p>Eine Kernfamilie besteht aus zwei oder mehr Personen, die zu demselben privaten Haushalt gehören und setzt sich zusammen aus der Bezugsperson des privaten Haushalts – das heißt eine nach Alter, Familienstand und Geschlecht festgelegte zentrale Person des privaten Haushalts – und mindestens einer weiteren Person, z. B. der Partnerin/ dem Partner oder einem Kind der Bezugsperson. Dieses Familienkonzept beschränkt die Beziehungen zwischen Vorfahren und Nachfahren auf direkte Beziehungen (ersten Grades), das heißt auf Beziehungen zwischen Eltern und Kindern.</p>  |
| Kind                         | <p>Unter Kind ist ein leiblicher Sohn bzw. ein Stief- oder Adoptivsohn oder eine leibliche Tochter bzw. eine Stief- oder Adoptivtochter (ungeachtet des Alters) zu verstehen, dessen bzw. deren üblicher Aufenthaltsort sich im privaten Haushalt mindestens eines Elternteils befindet und ein Elternteil Bezugsperson und/ oder Partner/-in der Bezugsperson ist.</p>  |
| Leerstandsquote (Wohnungen)  | <p>Die Leerstandsquote (Wohnungen) stellt den Anteil der leer stehenden Wohnungen an allen bewohnten und leer stehenden Wohnungen dar. Nicht berücksichtigt sind: Ferien- und Freizeitwohnungen, Diplomatenwohnungen/ Wohnungen ausländischer Streitkräfte sowie gewerblich genutzte Wohnungen. Die Berechnung erfolgt für Wohnungen in Wohngebäuden (ohne Wohnheime).</p>   |

| Merkmal                                 | Definition   |
|---|--|
| Paar                                    | Der Begriff Paar umfasst Paare in einer Ehe, Paare in einer eingetragenen Lebenspartnerschaft und Paare in einer nichtehelichen Lebensgemeinschaft, die jeweils in einem privaten Haushalt zusammenleben. Ein Ehepaar ist ein gemäß gesetzlichem Familienstand zum Stichtag verheiratetes verschiedengeschlechtliches Paar in einem privaten Haushalt. Eine eingetragene Lebenspartnerschaft ist ein gemäß gesetzlichem Familienstand zum Stichtag rechtlich anerkanntes gleichgeschlechtliches Paar in einem privaten Haushalt. Eine nichteheliche Lebensgemeinschaft ist ein gemischtgeschlechtliches Paar in einem privaten Haushalt, das gemäß gesetzlichem Familienstand zum Stichtag nicht miteinander verheiratet war.  |
| Privater Haushalt                       | Ein privater Haushalt besteht aus mindestens einer Person. Zugrunde gelegt wird das „Konzept des gemeinsamen Wohnens“. Alle Personen, die unabhängig von ihrem Wohnstatus (Haupt-/Nebenwohnsitz) gemeinsam in einer Wohnung leben, gelten als Mitglieder desselben privaten Haushalts, sodass es einen privaten Haushalt pro belegter Wohnung gibt. Personen in Gemeinschafts- und Anstaltsunterkünften sind hier nicht enthalten, sondern nur Personen, die eine eigene Haushaltsführung aufweisen. Eine Person des privaten Haushalts wird als Bezugsperson – das heißt eine nach Alter, Familienstand und Geschlecht festgelegte zentrale Person des privaten Haushalts – bestimmt. Ausgehend von dieser Person werden der Haushaltstyp und die Stellung der weiteren Personen im privaten Haushalt bestimmt.   |
| Regionalschlüssel                       | <p>Der Regionalschlüssel kennzeichnet die hierarchische Struktur aller Verwaltungsebenen. Er wird einheitlich von den Statistischen Ämtern des Bundes und der Länder vergeben.</p> <p>Der Regionalschlüssel gliedert sich wie folgt:</p> <ul style="list-style-type: none"> <li>1. – 2. Stelle = Kennzahl des Bundeslandes</li> <li>3. Stelle = Kennzahl des Regierungsbezirks</li> <li>4. – 5. Stelle = Kennzahl des Kreises bzw. der kreisfreien Stadt</li> <li>6. – 9. Stelle = Verbandsschlüssel (in Brandenburg: Ämterschlüssel)</li> <li>10. – 12. Stelle = Gemeindekennzahl</li> </ul> <p>Der vierstellige Verbandsschlüssel weist durch die führende Ziffer auf die Art der Gemeinde hin:</p> <ul style="list-style-type: none"> <li>0 = verbandsfreie Gemeinde (in Brandenburg: amtsfreie Gemeinde),</li> <li>5 = verbandsangehörige Gemeinde (in Brandenburg: amtsangehörige Gemeinde),</li> <li>9 = gemeindefreies Gebiet.</li> </ul> <p>Die gemeindefreien Gebiete sind für den Zensus 2011 nicht relevant.</p> <p>Die Verwaltungsebene Regierungsbezirk ist nur für folgende Bundesländer verfügbar: Baden-Württemberg, Bayern, Hessen, Niedersachsen (hier: Statistische Region), Nordrhein-Westfalen und Sachsen.</p> <p>Die Verwaltungsebene Gemeindeverband ist nur für folgende Bundesländer verfügbar: Brandenburg (hier: Ämter), Mecklenburg-Vorpommern, Niedersachsen (hier: Samtgemeinde), Rheinland-Pfalz, Sachsen, Sachsen-Anhalt, Schleswig-Holstein und Thüringen.</p> |
| Seniorenstatus eines privaten Haushalts | <p>Dargelegt wird die Haushaltstruktur aller privaten Haushalte, wobei dies hier in Abhängigkeit vom Alter der in einem privaten Haushalt wohnhaften Personen erfolgt. Als Senioren/-innen gelten diejenigen Personen, welche zum Zensusstichtag 9. Mai 2011 das 65. Lebensjahr vollendet haben.</p> <p><b>Haushalte mit ausschließlich Senioren/-innen</b></p> <p><b>Haushalte mit Senioren/-innen und Jüngeren</b></p> <p><b>Haushalte ohne Senioren/-innen</b></p>  |
| Stichtagsbezogenheit der Merkmale       | Stichtag der Gebäude- und Wohnungszählung war der 9. Mai 2011. Alle Angaben beziehen sich auf diesen Zeitpunkt.  |

| Merkmal                                       | Definition   |
|---|--|
| Typ des privaten Haushalts<br>(nach Familien) | <p>Dieses Merkmal beschreibt, in welcher Konstellation die Personen eines privaten Haushalts gemeinschaftlich leben, mit Fokus auf die Existenz von Kindern im privaten Haushalt.</p> <p><b>Einpersonenhaushalte (Singlehaushalte)</b></p> <p>► Ein Einpersonenhaushalt bezeichnet einen privaten Haushalt mit einer allein lebenden Person.</p> <p><b>Paare ohne Kind(er)</b></p> <p><b>Paare mit Kind(ern)</b></p> <p><b>Alleinerziehende Elternteile</b></p> <p>► Eine alleinerziehende Mutter oder ein alleinerziehender Vater ist ein Elternteil ohne Partner/-in mit mindestens einem Kind innerhalb eines privaten Haushalts.</p> <p><b>Mehrpersonenhaushalte ohne Kernfamilie</b></p> <p>► Unter Mehrpersonenhaushalten ohne Kernfamilie werden alle anderen privaten Mehrpersonenhaushalte zusammengefasst, die durch die zuvor genannten Kategorien nicht abgedeckt sind, wie etwa nicht eingetragene Lebenspartnerschaften gleichgeschlechtlicher Paare, Wohngemeinschaften, Großeltern-Enkel-Haushalte ohne Elternteile etc.</p> |
| Wohnung                                       | <p>Unter einer Wohnung sind nach außen abgeschlossene, zu Wohnzwecken bestimmte, in der Regel zusammenliegende Räume zu verstehen, die die Führung eines eigenen Haushalts ermöglichen und nicht vollständig für gewerbliche Zwecke genutzt werden.</p> <p>Eine Wohnung muss nicht notwendigerweise eine Küche oder Kochnische enthalten.</p> <p>Wohnungen haben einen eigenen Eingang unmittelbar vom Freien, von einem Treppenhaus oder einem Vorraum. Zur Wohnung können aber auch außerhalb des eigentlichen Wohnungsabschlusses liegende, zu Wohnzwecken ausgebaut Keller- oder Bodenräume (z. B. Mansarden) gehören.</p>   |
| Zahl der Räume                                | <p>Die Zahl der Räume umfasst alle Wohn-, Ess- und Schlafzimmer und andere separate Räume (z. B. bewohnbare Keller- und Bodenräume) von mindestens 6 m<sup>2</sup> Größe sowie abgeschlossene Küchen, unabhängig von deren Größe. Bad, Toilette, Flur und Wirtschaftsräume werden grundsätzlich nicht mitgezählt. Ein Wohnzimmer mit einer Essecke, Schlafnische oder Kochnische ist als ein Raum zu zählen. Dementsprechend bestehen Wohnungen, in denen es keine bauliche Trennung der einzelnen Wohnbereiche gibt (z. B. sogenannte „Loftwohnungen“), aus nur einem Raum.</p> <p><b>1 Raum</b></p> <p><b>2 Räume</b></p> <p><b>3 Räume</b></p> <p><b>4 Räume</b></p> <p><b>5 Räume</b></p> <p><b>6 Räume</b></p> <p><b>7 und mehr Räume</b></p>   |

## **Herausgeber**

Statistisches Landesamt Rheinland-Pfalz  
Mainzer Straße 14-16  
56130 Bad Ems

## **Auskunftsdienst**

E-Mail: [info@statistik.rlp.de](mailto:info@statistik.rlp.de)  
Telefon: 02603 71-4444  
Telefax: 02603 71-19 4444

## **Copyright**

© Statistisches Landesamt Rheinland-Pfalz  
Bad Ems 2014

Vervielfältigung und Verbreitung mit Quellenangabe gestattet.





Rheinland-Pfalz

STATISTISCHES LANDESAMT



# zensus 2011

## **Gebäude und Wohnungen sowie Wohnverhältnisse der Haushalte**

Gemeinde  
Schüller

am 9. Mai 2011

Ergebnisse des Zensus 2011



## Inhaltsverzeichnis

|   |    |
|---|----|
| Einführung .....  | 4  |
| Rechtliche Grundlagen .....   | 4  |
| Methode .....   | 4  |
| Systematik von Gebäuden und Wohnungen .....   | 5  |
| Tabellen  |    |
| 1.1 Gebäude mit Wohnraum und Wohnungen in Gebäuden mit Wohnraum<br>nach Baujahr, Gebäudetyp, Zahl der Wohnungen, Eigentumsform und Heizungsart .....        | 6  |
| 1.2 Gebäude mit Wohnraum nach Baujahr und Gebäudeart, Gebäudetyp,<br>Zahl der Wohnungen, Eigentumsform und Heizungsart .....                                | 8  |
| 1.3.1 Gebäude mit Wohnraum nach regionaler Einheit und Baujahr, Gebäudeart,<br>Gebäudetyp, Zahl der Wohnungen, Eigentumsform und Heizungsart .....          | 10 |
| 1.3.2 Gebäude mit Wohnraum nach regionaler Einheit und Baujahr, Gebäudeart,<br>Gebäudetyp, Zahl der Wohnungen, Eigentumsform und Heizungsart – in % – ..... | 12 |
| 2.1 Wohnungen in Gebäuden mit Wohnraum nach Art der Nutzung,<br>Fläche der Wohnung, Zahl der Räume und Ausstattung .....                                    | 14 |
| 2.2.1 Wohnungen in Gebäuden mit Wohnraum nach regionaler Einheit und<br>Art der Nutzung, Fläche der Wohnung, Zahl der Räume und Ausstattung .....           | 15 |
| 2.2.2 Wohnungen in Gebäuden mit Wohnraum nach regionaler Einheit und<br>Art der Nutzung, Fläche der Wohnung, Zahl der Räume und Ausstattung – in % – .....  | 16 |
| 3.1 Gebäude- und Wohnungskennzahlen im regionalen Vergleich .....   | 17 |
| 3.2 Weitere Wohnungskennzahlen im regionalen Vergleich .....  | 20 |
| 4.1 Haushalte nach Typ des privaten Haushalts (nach Familien) und Art der Wohnungs-<br>nutzung, Fläche der Wohnung und Zahl der Räume .....                 | 23 |
| 4.2 Haushalte nach Größe des privaten Haushalts und Art der Wohnungsnutzung,<br>Fläche der Wohnung und Zahl der Räume .....                                 | 24 |
| 4.3 Haushalte nach Seniorenstatus des privaten Haushalts und Art der Wohnungsnutzung,<br>Fläche der Wohnung und Zahl der Räume .....                        | 25 |
| Definitionen .....  | 26 |

## Einführung

Der Zensus 2011 ist eine Bevölkerungs-, Gebäude- und Wohnungszählung. Dabei werden – soweit möglich – bereits vorhandene Daten aus Verwaltungsregistern für statistische Zwecke genutzt. Eine Haushaltebefragung auf Stichprobenbasis, eine Vollerhebung aller an Anschriften mit Sonderbereichen lebenden Personen (Wohnheime und Gemeinschaftsunterkünfte) sowie eine postalische Befragung zu Gebäude- und Wohnungsdaten bei den Eigentümerinnen und Eigentümern oder Verwalterinnen und Verwaltern ergänzen und korrigieren die Informationen aus den Registern. Eine traditionelle Volkszählung inklusive einer Gebäude- und Wohnungszählung wurde in den alten Bundesländern letztmalig 1987, in der DDR letztmalig 1981 durchgeführt. Eine Gebäude- und Wohnungszählung fand nach der Wiedervereinigung nur in den neuen Bundesländern im Jahr 1995 statt.

Ziel des Zensus 2011 war zum einen die Ermittlung der amtlichen Einwohnerzahlen zum Stichtag 9. Mai 2011. Zum anderen wurden wichtige Strukturinformationen erhoben, welche eine umfassende Datengrundlage bieten, wie die Menschen in Deutschland leben, wohnen und arbeiten.

Die vorliegende Publikation präsentiert Ergebnisse des Zensus 2011 zu den Themen Gebäude, Wohnungen und Wohnverhältnisse von Haushalten nach Abschluss der Datenaufbereitung.

## Rechtliche Grundlagen

Die rechtlichen Grundlagen des Zensus 2011 bilden

- die Verordnung Europäische Gemeinschaft (EG) Nummer 763/2008 des Europäischen Parlaments und des Rates vom 9. Juli 2008 über Volks- und Wohnungszählungen,
- das Zensusvorbereitungsgesetz (ZensVorbG 2011),
- das Zensusgesetz 2011 (ZensG 2011),
- die Stichprobenverordnung Zensusgesetz 2011 (StichprobenV),
- sowie die jeweiligen landesrechtlichen Regelungen zur Ausführung des ZensG 2011.

Nach § 1 Abs. 1 ZensG 2011 führten die Statistischen Ämter des Bundes und der Länder eine Bevölkerungs-, Gebäude- und Wohnungszählung (Zensus) mit Stand zum 9. Mai 2011 (Berichtszeitpunkt) als Bundesstatistik durch.

Gemäß § 1 Abs. 3 ZensG 2011 dient der Zensus unter anderem der Gewinnung von Grunddaten für das Gesamtsystem der amtlichen Statistik sowie von Strukturdaten über die Bevölkerung als Datengrundlage für vielfältige politische Entscheidungen.

Die nachstehend veröffentlichten Ergebnisse wurden auf Basis folgender Erhebungen und statistischer Verfahren ermittelt:

- Daten aus der Gebäude- und Wohnungszählung (§ 6 ZensG 2011),
- Daten aus der Zusammenführung der Datensätze und Haushaltegenerierung (§ 9 Abs. 3 ZensG 2011).

## Methode

Da es in Deutschland zu Gebäude- und Wohnungsdaten keine flächendeckenden Register gibt, wurden die Angaben zu Gebäuden und Wohnungen durch eine postalische Befragung der Eigentümerinnen und Eigentümer oder Verwalterinnen und Verwalter von Gebäuden und Wohnungen sowie bewohnten Unterkünften gewonnen. Die zum Stichtag 9. Mai 2011 als Vollerhebung durchgeführte Gebäude- und Wohnungszählung liefert Informationen zu Gebäuden mit Wohnraum sowie zu den darin befindlichen Wohnungen. Zu rein gewerblich genutzten Objekten werden keine Informationen angeboten.



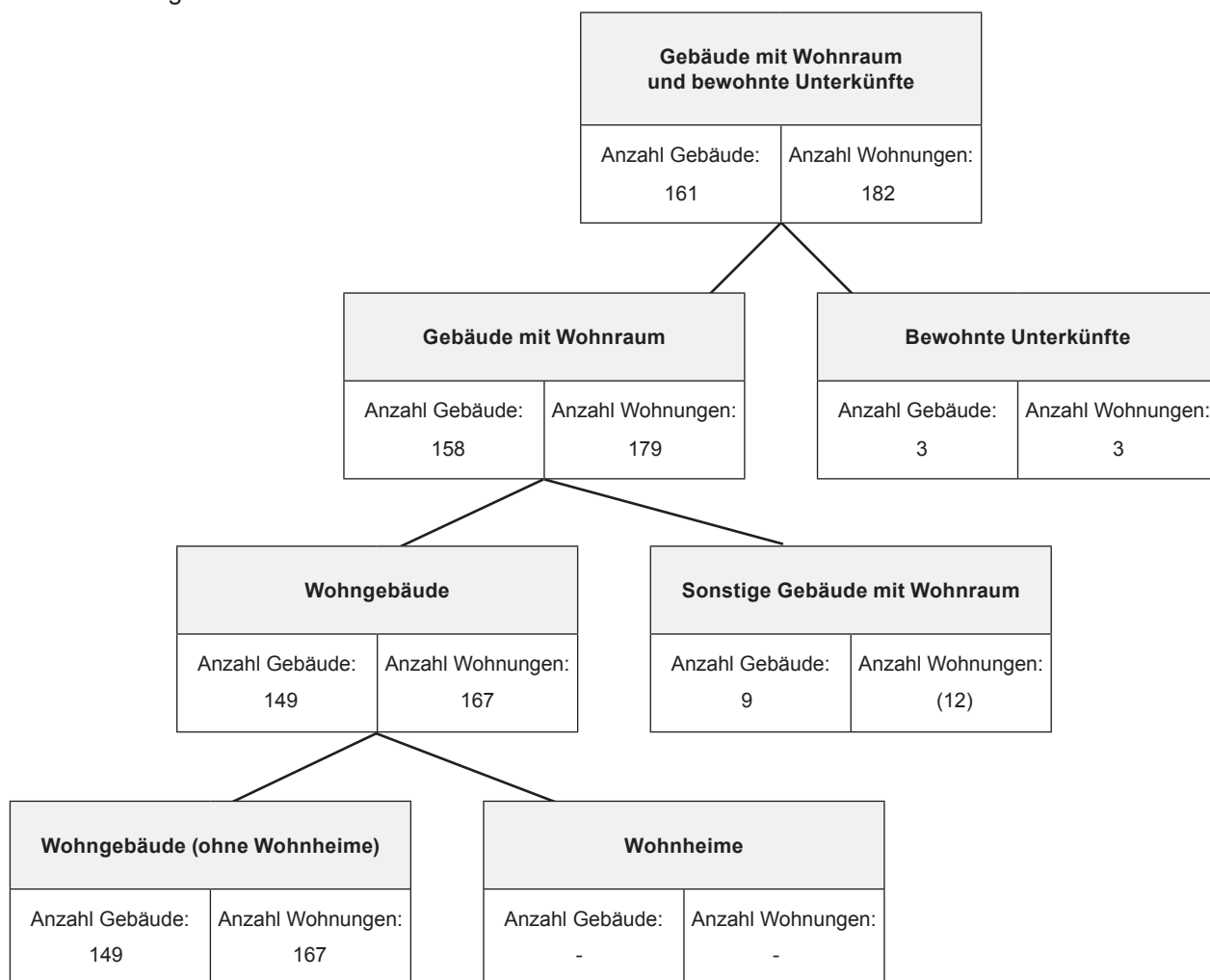
Durch das statistische Verfahren der Haushaltegenerierung stehen nicht nur die gesammelten Informationen zu Bevölkerung, Gebäuden und Wohnungen zur Verfügung, sondern zusätzlich auch Angaben zu Haushalts- und Familienstrukturen. Dabei wurden anschriftenweise Personen zu Haushalten zusammengefasst und den in der Gebäude- und Wohnungszählung erfassten Wohnungen zugeordnet. Die Haushaltegenerierung bildet daher die Wohnhaushalte an einer Anschrift ab. Die Zahl der Haushalte kann von der Zahl der bewohnten Wohnungen abweichen, da ein Haushalt beispielsweise bei Umzügen vorübergehend mehrere Wohnungen nutzen kann.

Bei allen Veröffentlichungen der amtlichen Statistik in Deutschland sind die Einzelangaben der Befragten grundsätzlich geheim zu halten (§ 16 Bundesstatistikgesetz). Bei allen Ergebnisbestandteilen aus Registerauszählungen oder Vollerhebungen des Zensus 2011 erfolgt die Geheimhaltung durch das maschinelle, datenverändernde Verfahren SAFE (Verfahren zur **s**icheren **A**nonymisierung für **E**inzeldaten). Dieses Verfahren stellt sicher, dass bereits vor Erstellung einer Ergebnistabelle kein Datensatz vorhanden ist, welcher Rückschlüsse auf Einzelfälle zulässt.

Weiterführende methodische Informationen zum Zensusmodell und zur Geheimhaltung stehen unter [www.zensus2011.de](http://www.zensus2011.de) zur Verfügung.

## Systematik von Gebäuden und Wohnungen

Im Rahmen des Zensus 2011 werden die Gebäude und Wohnungen nach der Art des Gebäudes in hierarchischen Strukturen abgebildet. Nachstehende Abbildung zeigt die Ergebnisse für die regionale Einheit dieser Veröffentlichung.



Die Ergebnisse zur Gebäude- und Wohnungszählung betrachten ausschließlich Gebäude mit Wohnraum. Bewohnte Unterkünfte bleiben daher für die Ergebnistabellen unberücksichtigt.

## 1.1 Gebäude mit Wohnraum und Wohnungen in Gebäuden mit Wohnraum nach Baujahr, Gebäudetyp, Zahl der Wohnungen, Eigentumsform und Heizungsart

|  | Gebäude mit Wohnraum |           | darunter    |           |
|--|----------------------|-----------|-------------|-----------|
|  | Gebäude              | Wohnungen | Wohngebäude |           |
|  |                      |           | Gebäude     | Wohnungen |
|  | Anzahl               | Anzahl    | Anzahl      | Anzahl    |
| <b>Insgesamt</b>                             |                      |           |             |           |
| Insgesamt                                    | 158                  | 179       | 149         | 167       |
| <b>Baujahr</b>                               |                      |           |             |           |
| Vor 1919                                     | 44                   | (50)      | 41          | 47        |
| 1919 - 1948                                  | 9                    | 9         | 9           | 9         |
| 1949 - 1978                                  | (64)                 | (70)      | (58)        | (61)      |
| 1979 - 1986                                  | -                    | (6)       | -           | (6)       |
| 1987 - 1990                                  | 3                    | 3         | 3           | 3         |
| 1991 - 1995                                  | 10                   | 10        | 10          | 10        |
| 1996 - 2000                                  | 13                   | 13        | 13          | 13        |
| 2001 - 2004                                  | 6                    | 9         | 6           | 9         |
| 2005 - 2008                                  | 9                    | 9         | 9           | 9         |
| 2009 und später                              | -                    | -         | -           | -         |
| <b>Gebäudetyp nach Zahl der Wohnungen</b>    |                      |           |             |           |
| Freistehendes Haus Insgesamt                 | 134                  | 152       | 131         | 146       |
| mit 1 Wohnung                                | (128)                | (128)     | (125)       | (125)     |
| mit 2 Wohnungen                              | (6)                  | (18)      | (6)         | (15)      |
| mit 3 und mehr Wohnungen                     | -                    | 6         | -           | 6         |
| Doppelhaushälfte Insgesamt                   | 6                    | 6         | 6           | 6         |
| mit 1 Wohnung                                | 3                    | 3         | 3           | 3         |
| mit 2 Wohnungen                              | 3                    | 3         | 3           | 3         |
| mit 3 und mehr Wohnungen                     | -                    | -         | -           | -         |
| Gereihtes Haus Insgesamt                     | 15                   | 18        | 12          | 15        |
| mit 1 Wohnung                                | 12                   | 12        | 9           | 9         |
| mit 2 Wohnungen                              | 3                    | 3         | 3           | 3         |
| mit 3 und mehr Wohnungen                     | -                    | 3         | -           | 3         |
| Anderer Gebäudetyp Insgesamt                 | 3                    | 3         | -           | -         |
| mit 1 Wohnung                                | 3                    | 3         | -           | -         |
| mit 2 Wohnungen                              | -                    | -         | -           | -         |
| mit 3 und mehr Wohnungen                     | -                    | -         | -           | -         |
| <b>Zahl der Wohnungen im Gebäude</b>         |                      |           |             |           |
| 1 Wohnung                                    | (146)                | (146)     | 137         | 137       |
| 2 Wohnungen                                  | 12                   | (24)      | 12          | (21)      |
| 3 - 6 Wohnungen                              | -                    | 9         | -           | 9         |
| 7 - 12 Wohnungen                             | -                    | -         | -           | -         |
| 13 und mehr Wohnungen                        | -                    | -         | -           | -         |
| <b>Eigentumsform des Gebäudes</b>            |                      |           |             |           |
| Gemeinschaft von Wohnungseigentümern/-innen  | 3                    | 9         | 3           | 6         |
| Privatperson/-en                             | 155                  | 170       | 146         | 161       |
| Wohnungsgenossenschaft                       | -                    | -         | -           | -         |
| Kommune oder kommunales Wohnungsunternehmen  | -                    | -         | -           | -         |
| Privatwirtschaftliches Wohnungsunternehmen   | -                    | -         | -           | -         |
| Anderes privatwirtschaftliches Unternehmen   | -                    | -         | -           | -         |
| Bund oder Land                               | -                    | -         | -           | -         |
| Organisation ohne Erwerbszweck (z.B. Kirche) | -                    | -         | -           | -         |

Noch: 1.1 Gebäude mit Wohnraum und Wohnungen in Gebäuden mit Wohnraum nach Baujahr, Gebäudetyp,  
Zahl der Wohnungen, Eigentumsform und Heizungsart

|   | Gebäude mit Wohnraum |           | darunter    |           |
|---|----------------------|-----------|-------------|-----------|
|   |                      |           | Wohngebäude |           |
|   | Gebäude              | Wohnungen | Gebäude     | Wohnungen |
|   | Anzahl               | Anzahl    | Anzahl      | Anzahl    |
| <b>Heizungsart</b>                                  |                      |           |             |           |
| Fernheizung (Fernwärme)                             | -                    | -         | -           | -         |
| Etagenheizung                                       | 6                    | 6         | 6           | 6         |
| Blockheizung  | 3                    | 3         | 3           | 3         |
| Zentralheizung                                      | (101)                | (116)     | (95)        | (107)     |
| Einzel-/Mehrraumöfen (auch<br>Nachtspeicherheizung) | 41                   | 47        | 38          | 44        |
| Keine Heizung im Gebäude oder in den<br>Wohnungen   | 7                    | 7         | 7           | 7         |

Bei den ausgewiesenen Wohnungszahlen sind gewerblich genutzte Wohnungen nicht, Diplomatenwohnungen/Wohnungen ausländischer Streitkräfte nur in der „Insgesamt-Zeile“ berücksichtigt.

Die ausgewiesenen Zahlen zu „Gebäudetyp nach Zahl der Wohnungen“ und „Zahl der Wohnungen im Gebäude“ können Abweichungen zwischen der Anzahl der Gebäude und der entsprechenden Zahl der Wohnungen in diesen Gebäuden aufweisen. Dies ist auf das beim Zensus 2011 eingesetzte Geheimhaltungsverfahren zurückzuführen sowie auf die in den Wohnungsauswertungen nicht berücksichtigten Diplomatenwohnungen/Wohnungen ausländischer Streitkräfte bzw. gewerblich genutzten Wohnungen.

## 1.2 Gebäude mit Wohnraum nach Baujahr und Gebäudeart, Gebäudetyp, Zahl der Wohnungen, Eigentumsform und Heizungsart

|  | Insgesamt | Baujahr (Jahrzwanzigste) |             |             |                 |
|--|-----------|--------------------------|-------------|-------------|-----------------|
|  |           | Vor 1950                 | 1950 - 1969 | 1970 - 1989 | 1990 und später |
|  | Anzahl    | Anzahl                   | Anzahl      | Anzahl      | Anzahl          |
| <b>Insgesamt</b>                             |           |                          |             |             |                 |
| Insgesamt                                    | 158       | 53                       | (41)        | (26)        | 38              |
| <b>Art des Gebäudes</b>                      |           |                          |             |             |                 |
| Gebäude mit Wohnraum                         | 158       | 53                       | (41)        | (26)        | 38              |
| Wohngebäude                                  | 149       | 50                       | (35)        | (26)        | 38              |
| Wohngebäude (ohne Wohnheime)                 | 149       | 50                       | (35)        | (26)        | 38              |
| Wohnheime                                    | -         | -                        | -           | -           | -               |
| Sonstige Gebäude mit Wohnraum                | 9         | 3                        | 6           | -           | -               |
| <b>Gebäudetyp nach Zahl der Wohnungen</b>    |           |                          |             |             |                 |
| Freistehendes Haus Insgesamt                 | 134       | 47                       | (26)        | (26)        | 35              |
| mit 1 Wohnung                                | (128)     | 44                       | (23)        | 26          | 35              |
| mit 2 Wohnungen                              | (6)       | 3                        | 3           | -           | -               |
| mit 3 und mehr Wohnungen                     | -         | -                        | -           | -           | -               |
| Doppelhaushälfte Insgesamt                   | 6         | -                        | 6           | -           | -               |
| mit 1 Wohnung                                | 3         | -                        | 3           | -           | -               |
| mit 2 Wohnungen                              | 3         | -                        | 3           | -           | -               |
| mit 3 und mehr Wohnungen                     | -         | -                        | -           | -           | -               |
| Gereihtes Haus Insgesamt                     | 15        | 6                        | 6           | -           | 3               |
| mit 1 Wohnung                                | 12        | 6                        | 3           | -           | 3               |
| mit 2 Wohnungen                              | 3         | -                        | 3           | -           | -               |
| mit 3 und mehr Wohnungen                     | -         | -                        | -           | -           | -               |
| Anderer Gebäudetyp Insgesamt                 | 3         | -                        | 3           | -           | -               |
| mit 1 Wohnung                                | 3         | -                        | 3           | -           | -               |
| mit 2 Wohnungen                              | -         | -                        | -           | -           | -               |
| mit 3 und mehr Wohnungen                     | -         | -                        | -           | -           | -               |
| <b>Zahl der Wohnungen im Gebäude</b>         |           |                          |             |             |                 |
| 1 Wohnung                                    | (146)     | 50                       | (32)        | 26          | 38              |
| 2 Wohnungen                                  | 12        | 3                        | 9           | -           | -               |
| 3 - 6 Wohnungen                              | -         | -                        | -           | -           | -               |
| 7 - 12 Wohnungen                             | -         | -                        | -           | -           | -               |
| 13 und mehr Wohnungen                        | -         | -                        | -           | -           | -               |
| <b>Eigentumsform des Gebäudes</b>            |           |                          |             |             |                 |
| Gemeinschaft von Wohnungseigentümern/-innen  | 3         | -                        | 3           | -           | -               |
| Privatperson/-en                             | 155       | 53                       | (38)        | (26)        | 38              |
| Wohnungsgenossenschaft                       | -         | -                        | -           | -           | -               |
| Kommune oder kommunales Wohnungsunternehmen  | -         | -                        | -           | -           | -               |
| Privatwirtschaftliches Wohnungsunternehmen   | -         | -                        | -           | -           | -               |
| Anderes privatwirtschaftliches Unternehmen   | -         | -                        | -           | -           | -               |
| Bund oder Land                               | -         | -                        | -           | -           | -               |
| Organisation ohne Erwerbszweck (z.B. Kirche) | -         | -                        | -           | -           | -               |

Noch: 1.2 Gebäude mit Wohnraum nach Baujahr und Gebäudeart, Gebäudetyp, Zahl der Wohnungen,  
Eigentumsform und Heizungsart

|   | Insgesamt | Baujahr (Jahrzwanzigste) |             |             |                 |
|---|-----------|--------------------------|-------------|-------------|-----------------|
|   |           | Vor 1950                 | 1950 - 1969 | 1970 - 1989 | 1990 und später |
|   | Anzahl    | Anzahl                   | Anzahl      | Anzahl      | Anzahl          |
| <b>Heizungsart</b>                                  |           |                          |             |             |                 |
| Fernheizung (Fernwärme)                             | -         | -                        | -           | -           | -               |
| Etagenheizung                                       | 6         | -                        | -           | -           | 6               |
| Blockheizung  | 3         | -                        | -           | -           | 3               |
| Zentralheizung                                      | (101)     | 33                       | 25          | 17          | (26)            |
| Einzel-/Mehrraumöfen (auch<br>Nachtspeicherheizung) | 41        | 16                       | (13)        | 9           | 3               |
| Keine Heizung im Gebäude oder in<br>den Wohnungen   | 7         | 4                        | 3           | -           | -               |

## 1.3.1 Gebäude mit Wohnraum nach regionaler Einheit und Baujahr, Gebäudeart, Gebäudetyp, Zahl der Wohnungen, Eigentumsform und Heizungsart

|   | Gebäude  |                             |                       |                 |             |
|---|----------|-----------------------------|-----------------------|-----------------|-------------|
|   | Schüller | Verbandsgemeinde Obere Kyll | Landkreis Vulkaneifel | Rheinland-Pfalz | Deutschland |
|   | Anzahl   | Anzahl                      | Anzahl                | Anzahl          | Anzahl      |
| <b>Insgesamt</b>                          |          |                             |                       |                 |             |
| Insgesamt                                 | 158      | 3 610                       | 23 720                | 1 183 475       | 18 922 618  |
| <b>Baujahr</b>                            |          |                             |                       |                 |             |
| Vor 1919                                  | 44       | 529                         | 3 744                 | 181 833         | 2 655 042   |
| 1919 - 1948                               | 9        | 355                         | 2 215                 | 123 453         | 2 307 543   |
| 1949 - 1978                               | (64)     | 1 466                       | 9 290                 | 462 714         | 7 188 157   |
| 1979 - 1986                               | -        | 428                         | 2 600                 | 120 331         | 1 828 250   |
| 1987 - 1990                               | 3        | (150)                       | 817                   | 47 821          | 736 588     |
| 1991 - 1995                               | 10       | (184)                       | 1 365                 | 69 320          | 1 153 484   |
| 1996 - 2000                               | 13       | 240                         | 1 782                 | 79 166          | 1 434 704   |
| 2001 - 2004                               | 6        | (129)                       | 982                   | 47 349          | 790 074     |
| 2005 - 2008                               | 9        | 101                         | 669                   | 36 981          | 594 658     |
| 2009 und später                           | -        | (28)                        | 256                   | 14 507          | 234 118     |
| <b>Art des Gebäudes</b>                   |          |                             |                       |                 |             |
| Gebäude mit Wohnraum                      | 158      | 3 610                       | 23 720                | 1 183 475       | 18 922 618  |
| Wohngebäude                               | 149      | 3 481                       | 22 800                | 1 140 000       | 18 259 360  |
| Wohngebäude (ohne Wohnheime)              | 149      | 3 478                       | 22 794                | 1 139 024       | 18 239 634  |
| Wohnheime                                 | -        | 3                           | 6                     | 976             | 19 726      |
| Sonstige Gebäude mit Wohnraum             | 9        | (129)                       | 920                   | 43 475          | 663 258     |
| <b>Gebäudetyp nach Zahl der Wohnungen</b> |          |                             |                       |                 |             |
| Freistehendes Haus Insgesamt              | 134      | 2 949                       | 18 981                | 813 645         | 11 670 098  |
| mit 1 Wohnung                             | (128)    | 2 381                       | 14 970                | 597 607         | 7 865 099   |
| mit 2 Wohnungen                           | (6)      | 407                         | 2 930                 | 143 967         | 2 363 400   |
| mit 3 und mehr Wohnungen                  | -        | 161                         | 1 081                 | 72 071          | 1 441 599   |
| Doppelhaushälfte Insgesamt                | 6        | 301                         | 1 714                 | 131 807         | 2 767 712   |
| mit 1 Wohnung                             | 3        | 232                         | 1 270                 | 93 446          | 1 961 269   |
| mit 2 Wohnungen                           | 3        | 60                          | 301                   | 21 364          | 424 662     |
| mit 3 und mehr Wohnungen                  | -        | 9                           | 143                   | 16 997          | 381 781     |
| Gereihtes Haus Insgesamt                  | 15       | 211                         | 1 896                 | 187 370         | 3 714 711   |
| mit 1 Wohnung                             | 12       | (167)                       | 1 400                 | 119 829         | 2 093 366   |
| mit 2 Wohnungen                           | 3        | 24                          | 270                   | 22 255          | 311 332     |
| mit 3 und mehr Wohnungen                  | -        | 20                          | 226                   | 45 286          | 1 310 013   |
| Anderer Gebäudetyp Insgesamt              | 3        | (149)                       | 1 129                 | 50 653          | 770 097     |
| mit 1 Wohnung                             | 3        | (109)                       | 857                   | 33 076          | 419 909     |
| mit 2 Wohnungen                           | -        | (27)                        | (175)                 | 7 730           | 130 258     |
| mit 3 und mehr Wohnungen                  | -        | 13                          | 97                    | 9 847           | 219 930     |
| <b>Zahl der Wohnungen im Gebäude</b>      |          |                             |                       |                 |             |
| 1 Wohnung                                 | (146)    | 2 889                       | 18 497                | 843 958         | 12 339 643  |
| 2 Wohnungen                               | 12       | 518                         | 3 676                 | 195 316         | 3 229 652   |
| 3 - 6 Wohnungen                           | -        | 200                         | 1 418                 | 114 928         | 2 251 854   |
| 7 - 12 Wohnungen                          | -        | 3                           | 97                    | 23 254          | 882 631     |
| 13 und mehr Wohnungen                     | -        | -                           | (32)                  | 6 019           | 218 838     |

Noch: 1.3.1 Gebäude mit Wohnraum nach regionaler Einheit und Baujahr, Gebäudeart, Gebäudetyp, Zahl der Wohnungen, Eigentumsform und Heizungsart

|  | Gebäude  |                             |                       |                 |             |
|--|----------|-----------------------------|-----------------------|-----------------|-------------|
|  | Schüller | Verbandsgemeinde Obere Kyll | Landkreis Vulkaneifel | Rheinland-Pfalz | Deutschland |
|  | Anzahl   | Anzahl                      | Anzahl                | Anzahl          | Anzahl      |
| <b>Eigentumsform des Gebäudes</b>                |          |                             |                       |                 |             |
| Gemeinschaft von Wohnungseigentümern/-innen      | 3        | 164                         | 1 132                 | 88 519          | 1 767 017   |
| Privatperson/-en                                 | 155      | 3 421                       | 22 381                | 1 060 228       | 15 968 275  |
| Wohnungsgenossenschaft                           | -        | -                           | -                     | 3 425           | 288 767     |
| Kommune oder kommunales Wohnungsunternehmen      | -        | 9                           | 48                    | 12 683          | 332 089     |
| Privatwirtschaftliches Wohnungsunternehmen       | -        | -                           | 47                    | 8 438           | 316 086     |
| Anderes privatwirtschaftliches Unternehmen       | -        | 10                          | 59                    | 4 760           | 131 832     |
| Bund oder Land                                   | -        | -                           | 3                     | 1 109           | 44 215      |
| Organisation ohne Erwerbszweck (z.B. Kirche)     | -        | 6                           | 50                    | 4 313           | 74 337      |
| <b>Heizungsart</b>                               |          |                             |                       |                 |             |
| Fernheizung (Fernwärme)                          | -        | 75                          | 317                   | 28 315          | 1 020 473   |
| Etagenheizung                                    | 6        | 93                          | 447                   | 69 769          | 1 218 091   |
| Blockheizung                                     | 3        | (16)                        | (89)                  | 5 500           | 186 429     |
| Zentralheizung                                   | (101)    | 2 814                       | 18 994                | 964 750         | 14 951 706  |
| Einzel-/Mehrraumöfen (auch Nachtspeicherheizung) | 41       | 562                         | 3 512                 | 103 185         | 1 435 746   |
| Keine Heizung im Gebäude oder in den Wohnungen   | 7        | (50)                        | 361                   | 11 956          | 110 173     |

## 1.3.2 Gebäude mit Wohnraum nach regionaler Einheit und Baujahr, Gebäudeart, Gebäudetyp, Zahl der Wohnungen, Eigentumsform und Heizungsart -in %-

|   | Gebäude  |                             |                       |                 |             |
|---|----------|-----------------------------|-----------------------|-----------------|-------------|
|   | Schüller | Verbandsgemeinde Obere Kyll | Landkreis Vulkaneifel | Rheinland-Pfalz | Deutschland |
|   | %        | %                           | %                     | %               | %           |
| <b>Baujahr</b>                            |          |                             |                       |                 |             |
| Vor 1919                                  | 27,8     | 14,7                        | 15,8                  | 15,4            | 14,0        |
| 1919 - 1948                               | 5,7      | 9,8                         | 9,3                   | 10,4            | 12,2        |
| 1949 - 1978                               | (40,5)   | 40,6                        | 39,2                  | 39,1            | 38,0        |
| 1979 - 1986                               | -        | 11,9                        | 11,0                  | 10,2            | 9,7         |
| 1987 - 1990                               | 1,9      | (4,2)                       | 3,4                   | 4,0             | 3,9         |
| 1991 - 1995                               | 6,3      | (5,1)                       | 5,8                   | 5,9             | 6,1         |
| 1996 - 2000                               | 8,2      | 6,6                         | 7,5                   | 6,7             | 7,6         |
| 2001 - 2004                               | 3,8      | (3,6)                       | 4,1                   | 4,0             | 4,2         |
| 2005 - 2008                               | 5,7      | 2,8                         | 2,8                   | 3,1             | 3,1         |
| 2009 und später                           | -        | (0,8)                       | 1,1                   | 1,2             | 1,2         |
| <b>Art des Gebäudes</b>                   |          |                             |                       |                 |             |
| Gebäude mit Wohnraum                      | 100,0    | 100,0                       | 100,0                 | 100,0           | 100,0       |
| Wohngebäude                               | 94,3     | 96,4                        | 96,1                  | 96,3            | 96,5        |
| Wohngebäude (ohne Wohnheime)              | 94,3     | 96,3                        | 96,1                  | 96,2            | 96,4        |
| Wohnheime                                 | -        | 0,1                         | 0,0                   | 0,1             | 0,1         |
| Sonstige Gebäude mit Wohnraum             | 5,7      | (3,6)                       | 3,9                   | 3,7             | 3,5         |
| <b>Gebäudetyp nach Zahl der Wohnungen</b> |          |                             |                       |                 |             |
| Freistehendes Haus Insgesamt              | 84,8     | 81,7                        | 80,0                  | 68,8            | 61,7        |
| mit 1 Wohnung                             | (81,0)   | 66,0                        | 63,1                  | 50,5            | 41,6        |
| mit 2 Wohnungen                           | (3,8)    | 11,3                        | 12,4                  | 12,2            | 12,5        |
| mit 3 und mehr Wohnungen                  | -        | 4,5                         | 4,6                   | 6,1             | 7,6         |
| Doppelhaushälfte Insgesamt                | 3,8      | 8,3                         | 7,2                   | 11,1            | 14,6        |
| mit 1 Wohnung                             | 1,9      | 6,4                         | 5,4                   | 7,9             | 10,4        |
| mit 2 Wohnungen                           | 1,9      | 1,7                         | 1,3                   | 1,8             | 2,2         |
| mit 3 und mehr Wohnungen                  | -        | 0,2                         | 0,6                   | 1,4             | 2,0         |
| Gereihtes Haus Insgesamt                  | 9,5      | 5,8                         | 8,0                   | 15,8            | 19,6        |
| mit 1 Wohnung                             | 7,6      | (4,6)                       | 5,9                   | 10,1            | 11,1        |
| mit 2 Wohnungen                           | 1,9      | 0,7                         | 1,1                   | 1,9             | 1,6         |
| mit 3 und mehr Wohnungen                  | -        | 0,6                         | 1,0                   | 3,8             | 6,9         |
| Anderer Gebäudetyp Insgesamt              | 1,9      | (4,1)                       | 4,8                   | 4,3             | 4,1         |
| mit 1 Wohnung                             | 1,9      | (3,0)                       | 3,6                   | 2,8             | 2,2         |
| mit 2 Wohnungen                           | -        | (0,7)                       | (0,7)                 | 0,7             | 0,7         |
| mit 3 und mehr Wohnungen                  | -        | 0,4                         | 0,4                   | 0,8             | 1,2         |
| <b>Zahl der Wohnungen im Gebäude</b>      |          |                             |                       |                 |             |
| 1 Wohnung                                 | (92,4)   | 80,0                        | 78,0                  | 71,3            | 65,2        |
| 2 Wohnungen                               | 7,6      | 14,3                        | 15,5                  | 16,5            | 17,1        |
| 3 - 6 Wohnungen                           | -        | 5,5                         | 6,0                   | 9,7             | 11,9        |
| 7 - 12 Wohnungen                          | -        | 0,1                         | 0,4                   | 2,0             | 4,7         |
| 13 und mehr Wohnungen                     | -        | -                           | (0,1)                 | 0,5             | 1,2         |



Noch: 1.3.2 Gebäude mit Wohnraum nach regionaler Einheit und Baujahr, Gebäudeart, Gebäudetyp, Zahl der Wohnungen, Eigentumsform und Heizungsart -in %-

|  | Gebäude  |                             |                       |                 |             |
|--|----------|-----------------------------|-----------------------|-----------------|-------------|
|  | Schüller | Verbandsgemeinde Obere Kyll | Landkreis Vulkaneifel | Rheinland-Pfalz | Deutschland |
|  | %        | %                           | %                     | %               | %           |
| <b>Eigentumsform des Gebäudes</b>                |          |                             |                       |                 |             |
| Gemeinschaft von Wohnungseigentümern/-innen      | 1,9      | 4,5                         | 4,8                   | 7,5             | 9,3         |
| Privatperson/-en                                 | 98,1     | 94,8                        | 94,4                  | 89,6            | 84,4        |
| Wohnungsgenossenschaft                           | -        | -                           | -                     | 0,3             | 1,5         |
| Kommune oder kommunales Wohnungsunternehmen      | -        | 0,2                         | 0,2                   | 1,1             | 1,8         |
| Privatwirtschaftliches Wohnungsunternehmen       | -        | -                           | 0,2                   | 0,7             | 1,7         |
| Anderes privatwirtschaftliches Unternehmen       | -        | 0,3                         | 0,2                   | 0,4             | 0,7         |
| Bund oder Land                                   | -        | -                           | 0,0                   | 0,1             | 0,2         |
| Organisation ohne Erwerbszweck (z.B. Kirche)     | -        | 0,2                         | 0,2                   | 0,4             | 0,4         |
| <b>Heizungsart</b>                               |          |                             |                       |                 |             |
| Fernheizung (Fernwärme)                          | -        | 2,1                         | 1,3                   | 2,4             | 5,4         |
| Etagenheizung                                    | 3,8      | 2,6                         | 1,9                   | 5,9             | 6,4         |
| Blockheizung                                     | 1,9      | (0,4)                       | (0,4)                 | 0,5             | 1,0         |
| Zentralheizung                                   | (63,9)   | 78,0                        | 80,1                  | 81,5            | 79,0        |
| Einzel-/Mehrraumöfen (auch Nachtspeicherheizung) | 25,9     | 15,6                        | 14,8                  | 8,7             | 7,6         |
| Keine Heizung im Gebäude oder in den Wohnungen   | 4,4      | (1,4)                       | 1,5                   | 1,0             | 0,6         |

Die relativen Ergebnisse beziehen sich auf die Gesamtzahl der Gebäude der jeweiligen regionalen Einheit je betrachtetem Gebäudemerkmal.

Die relativen Werte wurden durch Division von Ergebnissen nach Durchführung der Geheimhaltung errechnet.

## 2.1 Wohnungen in Gebäuden mit Wohnraum nach Art der Nutzung, Fläche der Wohnung, Zahl der Räume und Ausstattung

|  | Wohnungen in Gebäuden mit Wohnraum | davon                     |   |                         |  |
|--|------------------------------------|---------------------------|---|-------------------------|--|
|  |                                    | Wohnungen in Wohngebäuden | davon                                       |                         | Wohnungen in Sonstigen Gebäuden mit Wohnraum |
|  |                                    |                           | Wohnungen in Wohngebäuden (keine Wohnheime) | Wohnungen in Wohnheimen |  |
|  | Anzahl                             | Anzahl                    | Anzahl                                      | Anzahl                  | Anzahl                                       |
| <b>Insgesamt</b>                               |                                    |                           |   |                         |  |
| Insgesamt                                      | 179                                | 167                       | 167   | -                       | (12)   |
| <b>Art der Wohnungsnutzung</b>                 |                                    |                           |   |                         |  |
| Von Eigentümer/-in bewohnt                     | 124                                | 118                       | 118   | -                       | 6  |
| Zu Wohnzwecken vermietet (auch mietfrei)       | 24                                 | (21)                      | (21)  | -                       | 3  |
| Ferien- und Freizeitwohnung                    | 13                                 | 13                        | 13  | -                       | -  |
| Leer stehend                                   | 18                                 | 15                        | 15  | -                       | 3  |
| <b>Fläche der Wohnung in m²</b>                |                                    |                           |   |                         |  |
| Unter 40                                       | 3                                  | 3                         | 3   | -                       | -  |
| 40 - 59  | 3                                  | -                         | -   | -                       | 3  |
| 60 - 79  | (9)                                | (6)                       | (6)   | -                       | 3  |
| 80 - 99  | (40)                               | (40)                      | (40)  | -                       | -  |
| 100 - 119                                      | (39)                               | 33                        | 33  | -                       | 6  |
| 120 - 139                                      | 35                                 | 35                        | 35  | -                       | -  |
| 140 - 159                                      | 18                                 | 18                        | 18  | -                       | -  |
| 160 - 179                                      | 9                                  | 9                         | 9   | -                       | -  |
| 180 - 199                                      | 16                                 | 16                        | 16  | -                       | -  |
| 200 und mehr                                   | 7                                  | 7                         | 7   | -                       | -  |
| <b>Zahl der Räume</b>                          |                                    |                           |   |                         |  |
| 1 Raum   | -                                  | -                         | -   | -                       | -  |
| 2 Räume  | 3                                  | -                         | -   | -                       | 3  |
| 3 Räume  | 18                                 | 12                        | 12  | -                       | 6  |
| 4 Räume  | 46                                 | 43                        | 43  | -                       | 3  |
| 5 Räume  | (22)                               | (22)                      | (22)  | -                       | -  |
| 6 Räume  | (32)                               | (32)                      | (32)  | -                       | -  |
| 7 und mehr Räume                               | (58)                               | (58)                      | (58)  | -                       | -  |
| <b>Ausstattung der Wohnung</b>                 |                                    |                           |   |                         |  |
| Badewanne/Dusche und WC vorhanden              | 176                                | 164                       | 164   | -                       | (12)   |
| Badewanne/Dusche und WC nicht vorhanden        | 3                                  | 3                         | 3   | -                       | -  |
| Badewanne/Dusche vorhanden, WC nicht vorhanden | -                                  | -                         | -   | -                       | -  |
| Badewanne/Dusche nicht vorhanden, WC vorhanden | -                                  | -                         | -   | -                       | -  |

Bei den ausgewiesenen Wohnungszahlen sind gewerblich genutzte Wohnungen nicht, Diplomatenwohnungen/Wohnungen ausländischer Streitkräfte nur in der „Insgesamt-Zeile“ berücksichtigt.

## 2.2.1 Wohnungen in Gebäuden mit Wohnraum nach regionaler Einheit und Art der Nutzung, Fläche der Wohnung, Zahl der Räume und Ausstattung

|  | Wohnungen |                             |                       |                 |             |
|--|-----------|-----------------------------|-----------------------|-----------------|-------------|
|  | Schüller  | Verbandsgemeinde Obere Kyll | Landkreis Vulkaneifel | Rheinland-Pfalz | Deutschland |
|  | Anzahl    | Anzahl                      | Anzahl                | Anzahl          | Anzahl      |
| <b>Insgesamt</b>                               |           |                             |                       |                 |             |
| Insgesamt                                      | 179       | 4 653                       | 31 880                | 2 010 559       | 40 563 320  |
| <b>Art der Wohnungsnutzung</b>                 |           |                             |                       |                 |             |
| Von Eigentümer/-in bewohnt                     | 124       | 2 836                       | 19 431                | 1 056 986       | 17 292 029  |
| Zu Wohnzwecken vermietet (auch mietfrei)       | 24        | 1 152                       | 9 426                 | 841 958         | 21 199 913  |
| Ferien- und Freizeitwohnung                    | 13        | 379                         | 1 486                 | 14 906          | 224 529     |
| Leer stehend                                   | 18        | 286                         | 1 533                 | 89 040          | 1 828 846   |
| <b>Fläche der Wohnung in m²</b>                |           |                             |                       |                 |             |
| Unter 40                                       | 3         | (55)                        | 471                   | 79 051          | 2 177 061   |
| 40 - 59  | 3         | 405                         | 2 492                 | 219 658         | 7 288 734   |
| 60 - 79  | (9)       | 716                         | 4 570                 | 368 640         | 9 663 142   |
| 80 - 99  | (40)      | 842                         | 5 625                 | 363 190         | 6 987 435   |
| 100 - 119                                      | (39)      | 711                         | 5 122                 | 281 553         | 4 913 194   |
| 120 - 139                                      | 35        | 789                         | 5 754                 | 282 169         | 4 211 779   |
| 140 - 159                                      | 18        | 486                         | 3 526                 | 181 337         | 2 394 089   |
| 160 - 179                                      | 9         | 238                         | 1 782                 | 86 315          | 1 117 240   |
| 180 - 199                                      | 16        | (166)                       | 953                   | 53 728          | 686 793     |
| 200 und mehr                                   | 7         | (245)                       | 1 581                 | 87 249          | 1 105 850   |
| <b>Zahl der Räume</b>                          |           |                             |                       |                 |             |
| 1 Raum   | -         | 34                          | 290                   | 56 146          | 1 306 117   |
| 2 Räume  | 3         | 215                         | 1 524                 | 130 279         | 3 735 658   |
| 3 Räume  | 18        | 642                         | 3 899                 | 335 419         | 8 890 843   |
| 4 Räume  | 46        | 903                         | 5 534                 | 436 277         | 10 410 969  |
| 5 Räume  | (22)      | 858                         | 5 864                 | 364 352         | 6 855 418   |
| 6 Räume  | (32)      | 868                         | 6 002                 | 292 471         | 4 406 792   |
| 7 und mehr Räume                               | (58)      | 1 133                       | 8 763                 | 387 946         | 4 939 520   |
| <b>Ausstattung der Wohnung</b>                 |           |                             |                       |                 |             |
| Badewanne/Dusche und WC vorhanden              | 176       | 4 614                       | 31 595                | 1 970 139       | 39 916 059  |
| Badewanne/Dusche und WC nicht vorhanden        | 3         | 15                          | (99)                  | 6 506           | 308 371     |
| Badewanne/Dusche vorhanden, WC nicht vorhanden | -         | 12                          | (37)                  | 4 165           | 104 585     |
| Badewanne/Dusche nicht vorhanden, WC vorhanden | -         | 12                          | (145)                 | 22 080          | 216 302     |

Bei den ausgewiesenen Wohnungszahlen sind gewerblich genutzte Wohnungen nicht, Diplomatenwohnungen/Wohnungen ausländischer Streitkräfte nur in der „Insgesamt-Zeile“ berücksichtigt.

## 2.2.2 Wohnungen in Gebäuden mit Wohnraum nach regionaler Einheit und Art der Nutzung, Fläche der Wohnung, Zahl der Räume und Ausstattung -in %-

|  | Wohnungen |                             |                       |                 |             |
|--|-----------|-----------------------------|-----------------------|-----------------|-------------|
|  | Schüller  | Verbandsgemeinde Obere Kyll | Landkreis Vulkaneifel | Rheinland-Pfalz | Deutschland |
|  | %         | %                           | %                     | %               | %           |
| <b>Art der Wohnungsnutzung</b>                 |           |                             |                       |                 |             |
| Von Eigentümer/-in bewohnt                     | 69,3      | 60,9                        | 61,0                  | 52,8            | 42,6        |
| Zu Wohnzwecken vermietet (auch mietfrei)       | 13,4      | 24,8                        | 29,6                  | 42,0            | 52,3        |
| Ferien- und Freizeitwohnung                    | 7,3       | 8,1                         | 4,7                   | 0,7             | 0,6         |
| Leer stehend                                   | 10,1      | 6,1                         | 4,8                   | 4,4             | 4,5         |
| <b>Fläche der Wohnung in m²</b>                |           |                             |                       |                 |             |
| Unter 40                                       | 1,7       | (1,2)                       | 1,5                   | 3,9             | 5,4         |
| 40 - 59  | 1,7       | 8,7                         | 7,8                   | 11,0            | 18,0        |
| 60 - 79  | (5,0)     | 15,4                        | 14,3                  | 18,4            | 23,8        |
| 80 - 99  | (22,3)    | 18,1                        | 17,6                  | 18,1            | 17,2        |
| 100 - 119                                      | (21,8)    | 15,3                        | 16,1                  | 14,1            | 12,1        |
| 120 - 139                                      | 19,6      | 17,0                        | 18,1                  | 14,1            | 10,4        |
| 140 - 159                                      | 10,1      | 10,4                        | 11,1                  | 9,1             | 5,9         |
| 160 - 179                                      | 5,0       | 5,1                         | 5,6                   | 4,3             | 2,8         |
| 180 - 199                                      | 8,9       | (3,6)                       | 3,0                   | 2,7             | 1,7         |
| 200 und mehr                                   | 3,9       | (5,3)                       | 5,0                   | 4,4             | 2,7         |
| <b>Zahl der Räume</b>                          |           |                             |                       |                 |             |
| 1 Raum   | -         | 0,7                         | 0,9                   | 2,8             | 3,2         |
| 2 Räume  | 1,7       | 4,6                         | 4,8                   | 6,5             | 9,2         |
| 3 Räume  | 10,1      | 13,8                        | 12,2                  | 16,7            | 21,9        |
| 4 Räume  | 25,7      | 19,4                        | 17,4                  | 21,8            | 25,7        |
| 5 Räume  | (12,3)    | 18,4                        | 18,4                  | 18,2            | 16,9        |
| 6 Räume  | (17,9)    | 18,7                        | 18,8                  | 14,6            | 10,9        |
| 7 und mehr Räume                               | (32,4)    | 24,3                        | 27,5                  | 19,4            | 12,2        |
| <b>Ausstattung der Wohnung</b>                 |           |                             |                       |                 |             |
| Badewanne/Dusche und WC vorhanden              | 98,3      | 99,2                        | 99,1                  | 98,4            | 98,4        |
| Badewanne/Dusche und WC nicht vorhanden        | 1,7       | 0,3                         | (0,3)                 | 0,3             | 0,8         |
| Badewanne/Dusche vorhanden, WC nicht vorhanden | -         | 0,3                         | (0,1)                 | 0,2             | 0,3         |
| Badewanne/Dusche nicht vorhanden, WC vorhanden | -         | 0,3                         | (0,5)                 | 1,1             | 0,5         |

Bei den ausgewiesenen Wohnungszahlen sind gewerblich genutzte Wohnungen, Diplomatenwohnungen/Wohnungen ausländischer Streitkräfte nicht berücksichtigt.

Die relativen Ergebnisse beziehen sich auf die Gesamtzahl der Gebäude der jeweiligen regionalen Einheit je betrachtetem Gebäudemerkmal.

Die relativen Werte wurden durch Division von Ergebnissen nach Durchführung der Geheimhaltung errechnet.

## 3.1 Gebäude- und Wohnungskennzahlen im regionalen Vergleich

| Gebiet                      | Kennzahlen für Gebäude und Wohnungen |  |   |
|-----------------------------|--------------------------------------|--|---|
|                             | Eigentümerquote<br>(Wohnungen)       | Durchschnittliche<br>Wohnungsgröße in m² | Durchschnittliche Anzahl<br>der Wohnungen je<br>Wohngebäude |
|                             | %                                    | m²                                       | Anzahl  |
| Verbandsgemeinde Daun       | 66                                   | 111                                      | 1   |
| Betteldorf                  | .                                    | .  | 1   |
| Bleckhausen                 | .                                    | .  | 1   |
| Brockscheid                 | .                                    | .  | 1   |
| Darscheid                   | .                                    | .  | 1   |
| Daun, Stadt                 | 51                                   | 105                                      | 2   |
| Demerath                    | .                                    | .  | 1   |
| Deudesfeld                  | .                                    | .  | 1   |
| Dockweiler                  | .                                    | .  | 1   |
| Dreis-Brück                 | 77                                   | 119                                      | 1   |
| Ellscheid                   | 78                                   | .  | 1   |
| Gefell                      | .                                    | .  | 1   |
| Gillenfeld                  | 66                                   | .  | 1   |
| Hinterweiler                | .                                    | 126                                      | 1   |
| Hörscheid                   | .                                    | .  | 1   |
| Immerath                    | .                                    | .  | 1   |
| Kirchweiler                 | .                                    | .  | 1   |
| Kradenbach                  | .                                    | .  | 1   |
| Mehren                      | 62                                   | 113                                      | 1   |
| Meisburg                    | .                                    | .  | 1   |
| Mückeln                     | 76                                   | .  | 1   |
| Nerdlen                     | .                                    | .  | 1   |
| Niederstadtfeld             | .                                    | .  | 1   |
| Oberstadtfeld               | .                                    | .  | 1   |
| Sarmersbach                 | .                                    | .  | 1   |
| Saxler                      | .                                    | .  | 1   |
| Schalkenmehren              | .                                    | .  | 1   |
| Schutz                      | .                                    | .  | 1   |
| Schönbach                   | .                                    | .  | 1   |
| Steineberg                  | .                                    | .  | 1   |
| Steiningen                  | .                                    | .  | 1   |
| Strohn                      | .                                    | .  | 1   |
| Strotzbüsch                 | .                                    | 110                                      | 1   |
| Udler                       | .                                    | .  | 1   |
| Utzerath                    | 86                                   | .  | 1   |
| Wallenborn                  | .                                    | .  | 1   |
| Weidenbach                  | .                                    | .  | 1   |
| Winkel (Eifel)              | .                                    | .  | 1   |
| Üdersdorf                   | 74                                   | .  | 1   |
| Verbandsgemeinde Gerolstein | 67                                   | 110                                      | 1   |
| Berlingen                   | .                                    | .  | 1   |
| Birresborn                  | .                                    | .  | 1   |
| Densborn                    | .                                    | 114                                      | 1   |
| Duppach                     | .                                    | .  | 1   |
| Gerolstein, Stadt           | 59                                   | 108                                      | 1   |
| Hohenfels-Essingen          | .                                    | .  | 1   |
| Kalenborn-Scheuern          | .                                    | .  | 1   |
| Kopp                        | .                                    | .  | 1   |
| Mürtenbach                  | .                                    | .  | 1   |
| Neroth                      | .                                    | .  | 1   |
| Pelm                        | .                                    | .  | 1   |

## Noch: 3.1 Gebäude- und Wohnungskennzahlen im regionalen Vergleich

| Gebiet                      | Kennzahlen für Gebäude und Wohnungen |  |   |
|-----------------------------|--------------------------------------|--|---|
|                             | Eigentümerquote<br>(Wohnungen)       | Durchschnittliche<br>Wohnungsgröße in m² | Durchschnittliche Anzahl<br>der Wohnungen je<br>Wohngebäude |
|                             | %                                    | m²                                       | Anzahl  |
| Rockeskyll                  | .                                    | 114                                      | 1   |
| Salm                        | .                                    | .  | 1   |
| Verbandsgemeinde Hillesheim | 70                                   | 115                                      | 1   |
| Basberg                     | .                                    | .  | 1   |
| Berndorf                    | .                                    | .  | 1   |
| Dohm-Lammersdorf            | .                                    | .  | 1   |
| Hillesheim, Stadt           | 57                                   | .  | 2   |
| Kerpen (Eifel)              | .                                    | .  | 1   |
| Nohn                        | .                                    | .  | 1   |
| Oberbettingen               | .                                    | .  | 1   |
| Oberehe-Stroheich           | .                                    | .  | 1   |
| Walsdorf                    | .                                    | .  | 1   |
| Wiesbaum                    | .                                    | .  | 1   |
| Üxheim                      | .                                    | .  | 1   |
| Verbandsgemeinde Kelberg    | 74                                   | .  | 1   |
| Arbach                      | .                                    | .  | 1   |
| Beinhausen                  | .                                    | .  | 1   |
| Bereborn                    | .                                    | .  | 1   |
| Berenbach                   | .                                    | .  | 1   |
| Bodenbach                   | .                                    | 122                                      | 1   |
| Bongard                     | .                                    | 116                                      | 1   |
| Borler                      | .                                    | .  | 1   |
| Boxberg                     | .                                    | .  | 1   |
| Brücktal                    | .                                    | .  | 2   |
| Drees                       | .                                    | .  | 1   |
| Gelenberg                   | 87                                   | 128                                      | 1   |
| Gunderath                   | .                                    | .  | 1   |
| Horperath                   | .                                    | .  | 1   |
| Höchstberg                  | .                                    | .  | 1   |
| Hörschhausen                | .                                    | .  | 1   |
| Kaperich                    | .                                    | .  | 1   |
| Katzwinkel                  | 87                                   | .  | 1   |
| Kelberg                     | 65                                   | 119                                      | 1   |
| Kirsbach                    | .                                    | .  | 1   |
| Kolverath                   | .                                    | .  | 1   |
| Kötterichen                 | .                                    | 114                                      | 1   |
| Lirstal                     | .                                    | 100                                      | 1   |
| Mannebach                   | .                                    | .  | 1   |
| Mosbruch                    | 90                                   | .  | 1   |
| Neichen                     | .                                    | .  | 1   |
| Nitz                        | .                                    | .  | 2   |
| Oberelz                     | .                                    | .  | 1   |
| Reimerath                   | .                                    | .  | 1   |
| Retterath                   | .                                    | .  | 1   |
| Sassen                      | .                                    | .  | 1   |
| Uersfeld                    | .                                    | .  | 1   |
| Ueß                         | .                                    | .  | 1   |
| Welcherath                  | .                                    | .  | 1   |
| Verbandsgemeinde Obere Kyll | 72                                   | 111                                      | 1   |
| Birgel                      | .                                    | .  | 1   |
| Esch                        | .                                    | .  | 1   |
| Feusdorf                    | 80                                   | 120                                      | 1   |

## Noch: 3.1 Gebäude- und Wohnungskennzahlen im regionalen Vergleich

| Gebiet                       | Kennzahlen für Gebäude und Wohnungen |  |   |
|------------------------------|--------------------------------------|--|---|
|                              | Eigentümerquote<br>(Wohnungen)       | Durchschnittliche<br>Wohnungsgröße in m² | Durchschnittliche Anzahl<br>der Wohnungen je<br>Wohngebäude |
|                              | %                                    | m²                                       | Anzahl  |
| Gönnersdorf                  | .                                    | .  | 1   |
| Hallschlag                   | .                                    | .  | 1   |
| Jünkerath                    | 62                                   | .  | 1   |
| Kerschenbach                 | .                                    | .  | 1   |
| Lissendorf                   | 67                                   | 99                                       | 1   |
| Ormont                       | .                                    | .  | 1   |
| Reuth                        | .                                    | .  | 2   |
| Scheid                       | 88                                   | .  | 1   |
| <b>Schüller</b>              | .                                    | .  | 1   |
| Stadtkyll                    | .                                    | .  | 1   |
| Steffeln                     | .                                    | .  | 1   |
| <b>Landkreis Vulkaneifel</b> | 68,6                                 | .  | 1,4   |
| <b>Rheinland-Pfalz</b>       | 57,1                                 | 104,2                                    | 1,7   |
| <b>Deutschland</b>           | 45,9                                 | 91,4                                     | 2,1   |

Die Kennzahlen wurden durch Division von Originalergebnissen vor Geheimhaltung errechnet. Kennzahlwerte, die Rückschlüsse auf diese Originalergebnisse ermöglichen würden, wurden gesperrt.

Weitere Informationen zur jeweiligen Berechnung sind dem Bereich der Definitionen zu entnehmen.

## 3.2 Weitere Wohnungskennzahlen im regionalen Vergleich

| Gebiet                      | Kennzahlen für Wohnungen                  |                             |   |
|-----------------------------|---|-----------------------------|---|
|                             | Anteil des selbst genutzten Wohneigentums | Leerstandsquote (Wohnungen) | Anteil des zu Wohnzwecken vermieteten Wohneigentums (auch mietfrei) |
|                             | %   | %                           | %   |
| Verbandsgemeinde Daun       | 63  | 4                           | 33  |
| Betteldorf                  | .   | .                           | .   |
| Bleckhausen                 | .   | .                           | .   |
| Brockscheid                 | .   | .                           | .   |
| Darscheid                   | .   | .                           | .   |
| Daun, Stadt                 | 49  | 3                           | 48  |
| Demerath                    | .   | 6                           | 17  |
| Deudesfeld                  | .   | .                           | 20  |
| Dockweiler                  | .   | .                           | .   |
| Dreis-Brück                 | .   | 5                           | 21  |
| Ellscheid                   | .   | .                           | .   |
| Gefell                      | .   | -                           | .   |
| Gillenfeld                  | 63  | 5                           | 32  |
| Hinterweiler                | .   | .                           | .   |
| Hörscheid                   | .   | .                           | .   |
| Immerath                    | .   | 5                           | .   |
| Kirchweiler                 | .   | 6                           | .   |
| Kradenbach                  | .   | .                           | .   |
| Mehren                      | 59  | 5                           | 36  |
| Meisburg                    | .   | .                           | .   |
| Mückeln                     | .   | .                           | 24  |
| Nerdlen                     | .   | 4                           | .   |
| Niederstadtfeld             | 76  | .                           | .   |
| Oberstadtfeld               | .   | .                           | .   |
| Sarmersbach                 | .   | .                           | .   |
| Saxler                      | 69  | .                           | .   |
| Schalkenmehren              | .   | .                           | .   |
| Schutz                      | .   | .                           | .   |
| Schönbach                   | .   | .                           | .   |
| Steineberg                  | 79  | .                           | .   |
| Steiningen                  | 69  | .                           | .   |
| Strohn                      | .   | .                           | .   |
| Strotzbüsch                 | 69  | .                           | .   |
| Udler                       | .   | .                           | .   |
| Utzerath                    | .   | .                           | 13  |
| Wallenborn                  | .   | 7                           | .   |
| Weidenbach                  | .   | .                           | .   |
| Winkel (Eifel)              | .   | .                           | .   |
| Üdersdorf                   | 71  | 4                           | 25  |
| Verbandsgemeinde Gerolstein | 64  | 5                           | 31  |
| Berlingen                   | .   | .                           | .   |
| Birresborn                  | .   | 7                           | .   |
| Densborn                    | .   | .                           | .   |
| Duppach                     | .   | 9                           | .   |
| Gerolstein, Stadt           | 57  | 5                           | 39  |
| Hohenfels-Essingen          | .   | 4                           | .   |
| Kalenborn-Scheuern          | .   | .                           | .   |
| Kopp                        | .   | .                           | .   |
| Mürtenbach                  | 68  | .                           | .   |
| Neroth                      | 75  | .                           | .   |
| Pelm                        | 67  | .                           | .   |



## Noch: 3.2 Weitere Wohnungskennzahlen im regionalen Vergleich

| Gebiet                      | Kennzahlen für Wohnungen                  |                             |   |
|-----------------------------|---|-----------------------------|---|
|                             | Anteil des selbst genutzten Wohneigentums | Leerstandsquote (Wohnungen) | Anteil des zu Wohnzwecken vermieteten Wohneigentums (auch mietfrei) |
|                             | %   | %                           | %   |
| Rockeskyll                  | .   | .                           | .   |
| Salm                        | .   | .                           | .   |
| Verbandsgemeinde Hillesheim | 67  | 4                           | 29  |
| Basberg                     | .   | .                           | .   |
| Berndorf                    | 75  | .                           | .   |
| Dohm-Lammersdorf            | .   | .                           | .   |
| Hillesheim, Stadt           | 55  | .                           | 42  |
| Kerpen (Eifel)              | .   | 7                           | .   |
| Nohn                        | .   | .                           | .   |
| Oberbettingen               | .   | 1                           | .   |
| Oberehe-Stroheich           | 82  | .                           | 15  |
| Walsdorf                    | .   | 6                           | .   |
| Wiesbaum                    | .   | .                           | .   |
| Üxheim                      | 74  | .                           | .   |
| Verbandsgemeinde Kelberg    | 71  | 5                           | 24  |
| Arbach                      | .   | .                           | .   |
| Beinhausen                  | .   | -                           | .   |
| Bereborn                    | .   | .                           | .   |
| Berenbach                   | .   | .                           | .   |
| Bodenbach                   | .   | 3                           | .   |
| Bongard                     | 71  | .                           | .   |
| Borler                      | .   | .                           | .   |
| Boxberg                     | .   | .                           | 25  |
| Brücktal                    | .   | .                           | .   |
| Drees                       | .   | .                           | .   |
| Gelenberg                   | .   | .                           | .   |
| Gunderath                   | .   | .                           | .   |
| Horperath                   | .   | .                           | .   |
| Höchstberg                  | .   | .                           | .   |
| Hörschhausen                | .   | .                           | .   |
| Kaperich                    | .   | .                           | .   |
| Katzwinkel                  | .   | .                           | 13  |
| Kelberg                     | 61  | .                           | .   |
| Kirsbach                    | .   | -                           | .   |
| Kolverath                   | .   | .                           | .   |
| Kötterichen                 | .   | .                           | 23  |
| Lirstal                     | .   | .                           | .   |
| Mannebach                   | .   | .                           | .   |
| Mosbruch                    | .   | .                           | .   |
| Neichen                     | .   | .                           | .   |
| Nitz                        | .   | .                           | .   |
| Oberelz                     | .   | .                           | .   |
| Reimerath                   | .   | .                           | .   |
| Retterath                   | 74  | .                           | 21  |
| Sassen                      | .   | .                           | .   |
| Uersfeld                    | .   | .                           | .   |
| Ueß                         | .   | -                           | .   |
| Welcherath                  | .   | .                           | .   |
| Verbandsgemeinde Obere Kyll | 67  | 7                           | 26  |
| Birgel                      | .   | 7                           | .   |
| Esch                        | .   | .                           | .   |

## Noch: 3.2 Weitere Wohnungskennzahlen im regionalen Vergleich

| Gebiet                       | Kennzahlen für Wohnungen                  |                             |   |
|------------------------------|---|-----------------------------|---|
|                              | Anteil des selbst genutzten Wohneigentums | Leerstandsquote (Wohnungen) | Anteil des zu Wohnzwecken vermieteten Wohneigentums (auch mietfrei) |
|                              | %   | %                           | %   |
| Feusdorf                     | .   | .                           | .   |
| Gönnersdorf                  | .   | .                           | .   |
| Hallschlag                   | .   | .                           | .   |
| Jünkerath                    | .   | .                           | 35  |
| Kerschenbach                 | 78  | .                           | .   |
| Lissendorf                   | .   | .                           | .   |
| Ormont                       | .   | 4                           | .   |
| Reuth                        | .   | 4                           | .   |
| Scheid                       | .   | .                           | 12  |
| <b>Schüller</b>              | .   | .                           | .   |
| Stadtkyll                    | .   | .                           | .   |
| Steffeln                     | .   | .                           | .   |
| <b>Landkreis Vulkaneifel</b> | 65,3                                      | 4,9                         | 29,8  |
| <b>Rheinland-Pfalz</b>       | 54,7                                      | 4,3                         | 41  |
| <b>Deutschland</b>           | 43,9                                      | 4,4                         | 51,7  |

Die Kennzahlen wurden durch Division von Originalergebnissen vor Geheimhaltung errechnet. Kennzahlwerte, die Rückschlüsse auf diese Originalergebnisse ermöglichen würden, wurden gesperrt.

Weitere Informationen zur jeweiligen Berechnung sind dem Bereich der Definitionen zu entnehmen.

#### 4.1 Haushalte nach Typ des privaten Haushalts (nach Familien) und Art der Wohnungsnutzung, Fläche der Wohnung und Zahl der Räume

|  | Insgesamt | Typ des privaten Haushalts (nach Familien) |                     |                     |                              |  |
|--|-----------|--|---------------------|---------------------|------------------------------|--|
|  |           | Einpersonenhaushalte<br>(Singlehaushalte)  | Paare ohne Kind(er) | Paare mit Kind(ern) | Alleinerziehende Elternteile | Mehrpersonenhaushalte ohne Kernfamilie |
|  | Anzahl    | Anzahl                                     | Anzahl              | Anzahl              | Anzahl                       | Anzahl                                 |
| <b>Insgesamt</b>                           |           |  |                     |                     |                              |  |
| Insgesamt                                  | 139       | 32   | (47)                | (40)                | 17                           | 3                                      |
| <b>Art der Wohnungsnutzung</b>             |           |  |                     |                     |                              |  |
| Von Eigentümer/-in bewohnt                 | 115       | (29)                                       | (38)                | 31                  | 14                           | 3                                      |
| Zu Wohnzwecken vermietet (auch mietfrei)   | 21        | (3)  | 9                   | 6                   | 3                            | -                                      |
| <b>Fläche der Wohnung in m<sup>2</sup></b> |           |  |                     |                     |                              |  |
| Unter 40                                   | 6         | 3  | -                   | 3                   | -                            | -                                      |
| 40 - 59                                    | -         | -  | -                   | -                   | -                            | -                                      |
| 60 - 79                                    | (6)       | 3  | 3                   | -                   | -                            | -                                      |
| 80 - 99                                    | 31        | 14   | 4                   | 10                  | 3                            | -                                      |
| 100 - 119                                  | (33)      | 6  | 17                  | 6                   | 4                            | -                                      |
| 120 - 139                                  | 26        | 3  | 17                  | 6                   | -                            | -                                      |
| 140 - 159                                  | 15        | 3  | 3                   | 6                   | 3                            | -                                      |
| 160 - 179                                  | 9         | -  | -                   | 6                   | 3                            | -                                      |
| 180 - 199                                  | 13        | -  | 3                   | 3                   | 4                            | 3                                      |
| 200 und mehr                               | -         | -  | -                   | -                   | -                            | -                                      |
| <b>Zahl der Räume</b>                      |           |  |                     |                     |                              |  |
| 1 Raum                                     | 3         | 3  | -                   | -                   | -                            | -                                      |
| 2 Räume                                    | -         | -  | -                   | -                   | -                            | -                                      |
| 3 Räume                                    | 12        | 6  | 3                   | 3                   | -                            | -                                      |
| 4 Räume                                    | 37        | 10   | 14                  | 10                  | 3                            | -                                      |
| 5 Räume                                    | (19)      | 4  | (6)                 | 6                   | 3                            | -                                      |
| 6 Räume                                    | 23        | 3  | 14                  | 6                   | -                            | -                                      |
| 7 und mehr Räume                           | 45        | 6  | 10                  | 15                  | 11                           | 3                                      |

Nicht ausgewiesen werden unter „Art der Wohnungsnutzung“ Haushalte in Wohnungen, die als Ferien- und Freizeitwohnungen genutzt werden. Bei der Untergliederung nach den anderen Wohnungsmerkmalen sind diese allerdings enthalten.

Bei den ausgewiesenen Haushaltszahlen sind Haushalte in Diplomatenwohnungen/Wohnungen ausländischer Streitkräfte nur in der "Insgesamt-Zeile" berücksichtigt.

## 4.2 Haushalte nach Größe des privaten Haushalts und Art der Wohnungsnutzung, Fläche der Wohnung und Zahl der Räume

|  | Insgesamt | Größe des privaten Haushalts |            |            |            |            |                     |
|--|-----------|------------------------------|------------|------------|------------|------------|---------------------|
|  |           | 1 Person                     | 2 Personen | 3 Personen | 4 Personen | 5 Personen | 6 und mehr Personen |
|  | Anzahl    | Anzahl                       | Anzahl     | Anzahl     | Anzahl     | Anzahl     | Anzahl              |
| <b>Insgesamt</b>                         |           |                              |            |            |            |            |                     |
| Insgesamt                                | 139       | 32                           | (57)       | (31)       | 16         | 3          | -                   |
| <b>Art der Wohnungsnutzung</b>           |           |                              |            |            |            |            |                     |
| Von Eigentümer/-in bewohnt               | 115       | (29)                         | (48)       | 22         | 13         | 3          | -                   |
| Zu Wohnzwecken vermietet (auch mietfrei) | 21        | (3)                          | 9          | 9          | -          | -          | -                   |
| <b>Fläche der Wohnung in m²</b>          |           |                              |            |            |            |            |                     |
| Unter 40                                 | 6         | 3                            | -          | 3          | -          | -          | -                   |
| 40 - 59                                  | -         | -                            | -          | -          | -          | -          | -                   |
| 60 - 79                                  | (6)       | 3                            | 3          | -          | -          | -          | -                   |
| 80 - 99                                  | 31        | 14                           | 4          | 6          | 4          | 3          | -                   |
| 100 - 119                                | (33)      | 6                            | 21         | 6          | -          | -          | -                   |
| 120 - 139                                | 26        | 3                            | 17         | 6          | -          | -          | -                   |
| 140 - 159                                | 15        | 3                            | 6          | -          | 6          | -          | -                   |
| 160 - 179                                | 9         | -                            | 3          | -          | 6          | -          | -                   |
| 180 - 199                                | 13        | -                            | 3          | 10         | -          | -          | -                   |
| 200 und mehr                             | -         | -                            | -          | -          | -          | -          | -                   |
| <b>Zahl der Räume</b>                    |           |                              |            |            |            |            |                     |
| 1 Raum                                   | 3         | 3                            | -          | -          | -          | -          | -                   |
| 2 Räume                                  | -         | -                            | -          | -          | -          | -          | -                   |
| 3 Räume                                  | 12        | 6                            | 3          | 3          | -          | -          | -                   |
| 4 Räume                                  | 37        | 10                           | 14         | 6          | 4          | 3          | -                   |
| 5 Räume                                  | (19)      | 4                            | (9)        | 3          | 3          | -          | -                   |
| 6 Räume                                  | 23        | 3                            | 11         | 6          | 3          | -          | -                   |
| 7 und mehr Räume                         | 45        | 6                            | 20         | 13         | 6          | -          | -                   |

Nicht ausgewiesen werden unter „Art der Wohnungsnutzung“ Haushalte in Wohnungen, die als Ferien- und Freizeitwohnungen genutzt werden. Bei der Untergliederung nach den anderen Wohnungsmerkmalen sind diese allerdings enthalten.

Bei den ausgewiesenen Haushaltszahlen sind Haushalte in Diplomatenwohnungen/Wohnungen ausländischer Streitkräfte nur in der "Insgesamt-Zeile" berücksichtigt.

## 4.3 Haushalte nach Seniorenstatus des privaten Haushalts und Art der Wohnungsnutzung, Fläche der Wohnung und Zahl der Räume

|  | Insgesamt | Seniorenstatus eines privaten Haushalts      |  |                                |
|--|-----------|--|--|--------------------------------|
|  |           | Haushalte mit ausschließlich Senioren/-innen | Haushalte mit Senioren/-innen und Jüngeren | Haushalte ohne Senioren/-innen |
|  | Anzahl    | Anzahl                                       | Anzahl                                     | Anzahl                         |
| <b>Insgesamt</b>                         |           |  |  |                                |
| Insgesamt                                | 139       | (32)   | 30   | 77                             |
| <b>Art der Wohnungsnutzung</b>           |           |  |  |                                |
| Von Eigentümer/-in bewohnt               | 115       | 26   | 27   | 62                             |
| Zu Wohnzwecken vermietet (auch mietfrei) | 21        | 6  | 3  | 12                             |
| <b>Fläche der Wohnung in m²</b>          |           |  |  |                                |
| Unter 40                                 | 6         | -  | -  | 6                              |
| 40 - 59                                  | -         | -  | -  | -                              |
| 60 - 79                                  | (6)       | 3  | -  | 3                              |
| 80 - 99                                  | 31        | 7  | 9  | 15                             |
| 100 - 119                                | (33)      | 13   | (11)                                       | 9                              |
| 120 - 139                                | 26        | 3  | 3  | 20                             |
| 140 - 159                                | 15        | 6  | -  | 9                              |
| 160 - 179                                | 9         | -  | -  | 9                              |
| 180 - 199                                | 13        | -  | 7  | 6                              |
| 200 und mehr                             | -         | -  | -  | -                              |
| <b>Zahl der Räume</b>                    |           |  |  |                                |
| 1 Raum                                   | 3         | -  | -  | 3                              |
| 2 Räume                                  | -         | -  | -  | -                              |
| 3 Räume                                  | 12        | 3  | -  | 9                              |
| 4 Räume                                  | 37        | (3)  | 6  | (28)                           |
| 5 Räume                                  | (19)      | 10   | 3  | (6)                            |
| 6 Räume                                  | 23        | 10   | 6  | 7                              |
| 7 und mehr Räume                         | 45        | 6  | 15   | 24                             |

Nicht ausgewiesen werden unter „Art der Wohnungsnutzung“ Haushalte in Wohnungen, die als Ferien- und Freizeitwohnungen genutzt werden. Bei der Untergliederung nach den anderen Wohnungsmerkmalen sind diese allerdings enthalten.

Bei den ausgewiesenen Haushaltszahlen sind Haushalte in Diplomatenwohnungen/Wohnungen ausländischer Streitkräfte nur in der "Insgesamt-Zeile" berücksichtigt.

## Definitionen

### Verwendete Symbolik

| Symbol   | Erläuterung  |
|--|--|
| –  | Nichts vorhanden <sup>1)</sup>   |
| 0  | Weniger als die Hälfte von 1 in der letzten besetzten Stelle, jedoch mehr als nichts                                 |
| ( )  | Aussagewert eingeschränkt, da der Zahlenwert durch das Geheimhaltungsverfahren relativ stark verändert wurde         |
| .  | Keine Angabe, da der Zahlenwert geheim zu halten ist oder durch das Geheimhaltungsverfahren zu stark verändert wurde |
| Abweichungen in den Summen durch Runden der Zahlen |  |

| Merkmal   | Definition   |
|---|--|
| Anteil der zu Wohnzwecken vermieteten Wohnungen (auch mietfrei) | Der Anteil der zu Wohnzwecken vermieteten Wohnungen (auch mietfrei) stellt den Anteil der zu Wohnzwecken vermieteten (oder mietfrei überlassenen) Wohnungen an allen bewohnten und leer stehenden Wohnungen dar. Nicht berücksichtigt sind: Ferien- und Freizeitwohnungen, Diplomatenwohnungen/ Wohnungen ausländischer Streitkräfte sowie gewerblich genutzte Wohnungen. Die Berechnung erfolgt für Wohnungen in Wohngebäuden (ohne Wohnheime).   |
| Anteil des selbstgenutzten Wohneigentums                        | Der Anteil des selbstgenutzten Wohneigentums stellt den Anteil der von Eigentümerinnen/ Eigentümern bewohnten Wohnungen an allen bewohnten und leer stehenden Wohnungen dar. Nicht berücksichtigt sind: Ferien- und Freizeitwohnungen, Diplomatenwohnungen/ Wohnungen ausländischer Streitkräfte sowie gewerblich genutzte Wohnungen. Die Berechnung erfolgt für Wohnungen in Wohngebäuden (ohne Wohnheime).   |
| Art der Wohnungsnutzung   | <p>Die Art der Wohnungsnutzung beschreibt, ob und von wem (Mieter/-in oder Eigentümer/-in) die Wohnung zum Stichtag genutzt wird.</p> <p><b>Von Eigentümer/-in bewohnt</b></p> <p>► Wenn mindestens eine/-r der Bewohner/-innen Eigentümer/-in der Wohnung ist.</p> <p><b>Zu Wohnzwecken vermietet (auch mietfrei)</b></p> <p>► Wenn keine/-r der Bewohner/-innen Eigentümer/-in der Wohnung ist, unabhängig davon, ob für die Wohnung Miete gezahlt wird oder diese mietfrei überlassen ist.</p> <p><b>Ferien- und Freizeitwohnung</b></p> <p>► Wohnung, in der Personen lediglich ihre Freizeit verbringen (z. B. am Wochenende, während des Urlaubs, der Ferien usw.). Sie kann von einem privaten Eigentümer/ einer privaten Eigentümerin selbst genutzt oder dauerhaft an eine dritte Person zur Freizeitnutzung vermietet (oder kostenlos überlassen) werden. Ferienwohnungen, die ständig gewerblich-hotelmäßig genutzt werden, gehören nicht dazu.</p> <p><b>Leer stehend</b></p> <p>► Wenn die Wohnung am Stichtag 9. Mai 2011 weder zu Wohnzwecken vermietet (auch mietfrei) ist, noch von dem Eigentümer/ der Eigentümerin selbst genutzt wird und auch keine Ferien- und Freizeitwohnung ist. Wenn die Wohnung wegen Umbau/ Modernisierung – bei Weiterbestehen des Mietverhältnisses – vorübergehend nicht genutzt werden kann, gilt diese Wohnung nicht als leer stehend.</p> <p><b>Diplomaten-/ Streitkräftewohnung</b></p> <p>► Eine Diplomatenwohnung/ Wohnung ausländischer Streitkräfte liegt immer dann vor, wenn mindestens einer der Bewohner oder eine der Bewohnerinnen einer ausländischen diplomatischen Vertretung, den ausländischen Streitkräften o. Ä. angehört, unabhängig davon, ob es sich dabei um Eigentümer/-innen oder Mieter/-innen handelt.</p> |

1) Dies kann ggf. durch das angewendete Geheimhaltungsverfahren bedingt sein.

| Merkmal                 | Definition  |
|-------------------------|---|
| Art des Gebäudes        | <p>Das Merkmal gibt die Art des Gebäudes an. Es wird unter anderem unterschieden zwischen Gebäuden, die überwiegend Wohnraum enthalten und Gebäuden, die überwiegend zu Geschäftszwecken genutzt werden.</p> <p><b>Gebäude mit Wohnraum</b></p> <p>► Für längere Dauer errichtete Bauwerke, die entweder vollständig oder teilweise für die Wohnversorgung von Haushalten bestimmt sind. Hierzu zählen auch administrative oder gewerblich genutzte Gebäude, wenn in ihnen mindestens eine zu Wohnzwecken genutzte Wohnung vorhanden ist. Gebäude mit Wohnraum gliedern sich in Wohngebäude und sonstige Gebäude mit Wohnraum.</p> <p><b>Wohngebäude</b></p> <p>► Gebäude, die mindestens zur Hälfte der Gesamtnutzfläche zu Wohnzwecken genutzt werden. Zu den Wohngebäuden gehören auch die Wohnheime (mit eigener Haushaltsführung der Bewohner/-innen).</p> <p><b>Wohngebäude (ohne Wohnheime)</b></p> <p>► Gebäude, die mindestens zur Hälfte der Gesamtnutzfläche zu Wohnzwecken genutzt werden (hier: ohne Wohnheime).</p> <p><b>Wohnheime (mit eigener Haushaltsführung der Bewohner/-innen)</b></p> <p>► Wohnheime sind Wohngebäude, die primär den Wohnbedürfnissen bestimmter Bevölkerungskreise dienen. Wohnheime besitzen Gemeinschaftsräume. Die Bewohner/-innen von Wohnheimen führen einen eigenen Haushalt.</p> <p><b>Sonstige Gebäude mit Wohnraum</b></p> <p>► Gebäude, in denen weniger als die Hälfte der Gesamtnutzfläche für Wohnzwecke genutzt wird, z. B. weil sich im Gebäude überwiegend Läden oder Büros befinden.</p> <p><b>Bewohnte Unterkünfte</b></p> <p>► Bewohnte Unterkünfte sind behelfsmäßige Bauten. Hierzu zählen z. B. Wohnbaracken, Bauwagen, Wohnwagen (z. B. auf Campingplätzen), Gartenlauben, Schrebergartenhütten, Jagdhütten, Weinberghütten, Almhütten, fest verankerte Wohnschiffe und Wohncontainer, sofern diese dauerhaft bewohnt werden.</p> |
| Auskunftspflichtige     | <p>Im Rahmen der Gebäude- und Wohnungszählung waren alle Eigentümer/-innen, Verwalter/-innen sowie sonstigen Verfügungs- und Nutzungsberechtigten der Gebäude und Wohnungen auskunftspflichtig.</p>   |
| Ausstattung der Wohnung | <p>Das Merkmal bezeichnet die Ausstattung in der Wohnung hinsichtlich Badewanne oder Dusche und WC. Ein WC ist eine Toilette mit Wasserspülung. Mit Badewanne/ Dusche sind eine fest eingebaute Badewanne oder eine fest eingebaute Dusche gemeint; diese verfügen über feste Wasserzu- und -abflussrohre.</p> <p>Es wird unterschieden zwischen:</p> <p><b>Badewanne/ Dusche und WC vorhanden</b><br/> <b>Badewanne/ Dusche und WC nicht vorhanden</b><br/> <b>Badewanne/ Dusche vorhanden, WC nicht vorhanden</b><br/> <b>Badewanne/ Dusche nicht vorhanden, WC vorhanden</b></p>   |
| Baujahr                 | <p>Mit Baujahr ist das Jahr der Bezugsfertigstellung des Gebäudes gemeint. Bei komplett zerstörten und wieder aufgebauten Gebäuden gilt das Jahr des Wiederaufbaus als Baujahr.</p> <p>Es werden folgende Klasseneinteilungen verwendet:</p> <p><b>Jahrzwanzigste</b></p> <ul style="list-style-type: none"> <li>– Vor 1950</li> <li>– 1950 – 1969</li> <li>– 1970 – 1989</li> <li>– 1990 und später</li> </ul> <p><b>Mikrozensusklassen:</b></p> <ul style="list-style-type: none"> <li>– Vor 1919</li> <li>– 1919 – 1948</li> <li>– 1949 – 1978</li> <li>– 1979 – 1986</li> <li>– 1987 – 1990</li> <li>– 1991 – 1995</li> <li>– 1996 – 2000</li> <li>– 2001 – 2004</li> <li>– 2005 – 2008</li> <li>– 2009 und später</li> </ul>   |

| Merkmal   | Definition   |
|---|--|
| Durchschnittliche Anzahl der Wohnungen je Wohngebäude | Die durchschnittliche Anzahl der Wohnungen je Wohngebäude ist das Verhältnis zwischen der Gesamtzahl der Wohnungen und der Gesamtzahl der Wohngebäude (ohne Wohnheime). Die Berechnung erfolgt für Wohnungen in Wohngebäuden (ohne Wohnheime).   |
| Durchschnittliche Wohnungsgröße in m <sup>2</sup>     | Die durchschnittliche Wohnungsgröße in m <sup>2</sup> ist das Verhältnis zwischen der Gesamtfläche in m <sup>2</sup> und der Gesamtzahl der Wohnungen. Nicht berücksichtigt sind: Diplomatenwohnungen/ Wohnungen ausländischer Streitkräfte sowie gewerblich genutzte Wohnungen. Die Berechnung erfolgt für Wohnungen in Wohngebäuden (ohne Wohnheime).  |
| Eigentümerquote                                       | Die Eigentümerquote stellt den Anteil der von Eigentümerinnen/ Eigentümern bewohnten Wohnungen an allen bewohnten Wohnungen dar. Nicht berücksichtigt sind: Leer stehende Wohnungen, Ferien- und Freizeitwohnungen, Diplomatenwohnungen/ Wohnungen ausländischer Streitkräfte sowie gewerblich genutzte Wohnungen. Die Berechnung erfolgt für Wohnungen in Wohngebäuden (ohne Wohnheime).  |
| Eigentumsform des Gebäudes                            | <p>Das Merkmal bildet ab, wem das Eigentum an dem Gebäude (nicht der einzelnen Wohnung) rechtlich zusteht. Dies können Privatpersonen oder juristische Personen sein.</p> <p><b>Gemeinschaft von Wohnungseigentümern/ -innen</b></p> <p>► Gilt für Gebäude mit Eigentumswohnungen, in denen den Eigentümern/-innen Sondereigentum an einer Wohnung in Verbindung mit dem Miteigentumsanteil am gemeinschaftlichen Eigentum zusteht.</p> <p><b>Privatperson/-en</b></p> <p>► Alle natürlichen Personen. Dies können Einzelpersonen, Paare oder sonstige Gruppen von Personen sein, z. B. Erbengemeinschaften.</p> <p><b>Wohnungsgenossenschaft</b></p> <p>► Alle Wohnungsunternehmen, die die Rechtsform einer Genossenschaft haben.</p> <p><b>Kommune oder Kommunales Wohnungsunternehmen</b></p> <p>► Unternehmen oder Einrichtung, bei denen die Kommune mit mehr als 50 % Nennkapital oder Stimmrecht beteiligt ist.</p> <p><b>Privatwirtschaftliches Wohnungsunternehmen</b></p> <p>► Alle privatrechtlichen Wohnungsunternehmen ohne Genossenschaften.</p> <p><b>Anderes privatwirtschaftliches Unternehmen</b></p> <p>► Alle privatrechtlichen Unternehmen, in deren Eigentum sich Wohnungen befinden, deren primärer Erwerbszweck aber nicht die Wohnungsvermietung ist (z. B. Banken, Versicherungen, Fonds).</p> <p><b>Bund oder Land</b></p> <p>► Unternehmen oder Einrichtung, bei denen der Bund oder das Land mit mehr als 50 % Nennkapital oder Stimmrecht beteiligt ist.</p> <p><b>Organisation ohne Erwerbszweck</b></p> <p>► z. B. Kirche</p> |
| Erhebungseinheiten                                    | Bei der Gebäude- und Wohnungszählung wurden alle Gebäude mit Wohnraum, bewohnte Unterkünfte und Wohnungen erhoben.   |
| Fläche der Wohnung in m <sup>2</sup>                  | <p>Grundfläche der gesamten Wohnung in m<sup>2</sup>. Zur Wohnung zählen auch außerhalb des eigentlichen Wohnungsabschlusses liegende Räume (z. B. Mansarden) sowie zu Wohnzwecken ausgebauter Keller- und Bodenräume.</p> <p>Zur Ermittlung der Wohnfläche sind anzurechnen:</p> <ul style="list-style-type: none"> <li>– voll: die Grundflächen von Räumen/ Raumteilen mit einer lichten Höhe von mindestens 2 Metern;</li> <li>– zur Hälfte: die Grundflächen von Räumen/ Raumteilen mit einer lichten Höhe von mindestens 1 Meter, aber weniger als 2 Metern; unbeheizbare Wintergärten, Schwimmbäder und ähnliche nach allen Seiten geschlossene Räume;</li> <li>– in der Regel zu einem Viertel, höchstens jedoch zur Hälfte: die Flächen von Balkonen, Loggien, Dachgärten, Terrassen.</li> </ul> <p>Die Fläche wird in 20 m<sup>2</sup>-Intervallen angegeben.</p>   |



| Merkmal                      | Definition   |
|------------------------------|--|
| Gebäudetyp                   | <p>Das Merkmal gibt die Bauart des Gebäudes an.</p> <p><b>Freistehendes Haus</b></p> <p>► Freistehendes Gebäude, unabhängig davon, ob es sich um ein Ein- oder Mehrfamilienhaus handelt.</p> <p><b>Doppelhaushälfte</b></p> <p>► Gebäude, das mit genau einem anderen Gebäude aneinander gebaut ist, unabhängig davon, ob es sich dabei um Ein- oder Mehrfamilienhäuser handelt.</p> <p><b>Gereihtes Haus</b></p> <p>► Gebäude, das mit mindestens zwei anderen Gebäuden aneinander gebaut ist, unabhängig davon, ob es sich dabei um Ein- oder Mehrfamilienhäuser handelt. Die Gebäude müssen nicht baugleich sein, sie können auch seitlich oder in der Höhe versetzt sein. Reiheneckhäuser zählen auch hierzu.</p> <p><b>Anderer Gebäudetyp</b></p> <p>► Alle Arten von Gebäuden, die nicht freistehendes Haus, Doppel- oder Reihnhaus sind sowie alle Arten von bewohnten Unterkünften.</p>  |
| Größe des privaten Haushalts | <p>Dieses Merkmal gibt die Anzahl der in einem privaten Haushalt lebenden Personen an.</p> <p><b>1 Person</b></p> <p><b>2 Personen</b></p> <p><b>3 Personen</b></p> <p><b>4 Personen</b></p> <p><b>5 Personen</b></p> <p><b>6 und mehr Personen</b></p>  |
| Heizungsart                  | <p>Das Merkmal bezeichnet die überwiegende Heizungsart im Gebäude.</p> <p><b>Fernheizung (Fernwärme)</b></p> <p>► Das Gebäude wird von einem zentralen Fernheizwerk aus mit Wärme versorgt (sog. Fernwärme).</p> <p><b>Etagenheizung</b></p> <p>► Unter einer Etagenheizung versteht man eine zentrale Heizanlage für sämtliche Räume einer abgeschlossenen Wohnung, wobei sich die Heizquelle meist innerhalb dieser Wohnung befindet, z. B. Gastherme.</p> <p><b>Blockheizung</b></p> <p>► Eine Blockheizung liegt vor, wenn ein Häuserblock durch ein zentrales Heizsystem beheizt wird und die Heizquelle sich in bzw. an einem der Gebäude oder in deren unmittelbarer Nähe befindet (sog. Nahwärme).</p> <p><b>Zentralheizung</b></p> <p>► Bei einer Zentralheizung werden sämtliche Wohneinheiten eines Gebäudes von einer zentralen Heizstelle, die sich innerhalb des Gebäudes (in der Regel im Keller) befindet, beheizt.</p> <p><b>Einzel-/ Mehrraumöfen (auch Nachtspeicherheizung)</b></p> <p>► Einzelöfen (z. B. Kohle- oder Nachtspeicheröfen) beheizen jeweils nur einen Raum, in dem sie stehen. In der Regel sind sie fest installiert. Ein Mehrraumofen (z. B. Kachelofen) beheizt gleichzeitig mehrere Räume (auch durch Luftkanäle).</p> <p><b>Keine Heizung im Gebäude oder in den Wohnungen</b></p> |
| Kernfamilie                  | <p>Eine Kernfamilie besteht aus zwei oder mehr Personen, die zu demselben privaten Haushalt gehören und setzt sich zusammen aus der Bezugsperson des privaten Haushalts – das heißt eine nach Alter, Familienstand und Geschlecht festgelegte zentrale Person des privaten Haushalts – und mindestens einer weiteren Person, z. B. der Partnerin/ dem Partner oder einem Kind der Bezugsperson. Dieses Familienkonzept beschränkt die Beziehungen zwischen Vorfahren und Nachfahren auf direkte Beziehungen (ersten Grades), das heißt auf Beziehungen zwischen Eltern und Kindern.</p>  |
| Kind                         | <p>Unter Kind ist ein leiblicher Sohn bzw. ein Stief- oder Adoptivsohn oder eine leibliche Tochter bzw. eine Stief- oder Adoptivtochter (ungeachtet des Alters) zu verstehen, dessen bzw. deren üblicher Aufenthaltsort sich im privaten Haushalt mindestens eines Elternteils befindet und ein Elternteil Bezugsperson und/ oder Partner/-in der Bezugsperson ist.</p>  |
| Leerstandsquote (Wohnungen)  | <p>Die Leerstandsquote (Wohnungen) stellt den Anteil der leer stehenden Wohnungen an allen bewohnten und leer stehenden Wohnungen dar. Nicht berücksichtigt sind: Ferien- und Freizeitwohnungen, Diplomatenwohnungen/ Wohnungen ausländischer Streitkräfte sowie gewerblich genutzte Wohnungen. Die Berechnung erfolgt für Wohnungen in Wohngebäuden (ohne Wohnheime).</p>   |

| Merkmal                                 | Definition   |
|---|--|
| Paar                                    | Der Begriff Paar umfasst Paare in einer Ehe, Paare in einer eingetragenen Lebenspartnerschaft und Paare in einer nichtehelichen Lebensgemeinschaft, die jeweils in einem privaten Haushalt zusammenleben. Ein Ehepaar ist ein gemäß gesetzlichem Familienstand zum Stichtag verheiratetes verschiedengeschlechtliches Paar in einem privaten Haushalt. Eine eingetragene Lebenspartnerschaft ist ein gemäß gesetzlichem Familienstand zum Stichtag rechtlich anerkanntes gleichgeschlechtliches Paar in einem privaten Haushalt. Eine nichteheliche Lebensgemeinschaft ist ein gemischtgeschlechtliches Paar in einem privaten Haushalt, das gemäß gesetzlichem Familienstand zum Stichtag nicht miteinander verheiratet war.  |
| Privater Haushalt                       | Ein privater Haushalt besteht aus mindestens einer Person. Zugrunde gelegt wird das „Konzept des gemeinsamen Wohnens“. Alle Personen, die unabhängig von ihrem Wohnstatus (Haupt-/Nebenwohnsitz) gemeinsam in einer Wohnung leben, gelten als Mitglieder desselben privaten Haushalts, sodass es einen privaten Haushalt pro belegter Wohnung gibt. Personen in Gemeinschafts- und Anstaltsunterkünften sind hier nicht enthalten, sondern nur Personen, die eine eigene Haushaltsführung aufweisen. Eine Person des privaten Haushalts wird als Bezugsperson – das heißt eine nach Alter, Familienstand und Geschlecht festgelegte zentrale Person des privaten Haushalts – bestimmt. Ausgehend von dieser Person werden der Haushaltstyp und die Stellung der weiteren Personen im privaten Haushalt bestimmt.   |
| Regionalschlüssel                       | <p>Der Regionalschlüssel kennzeichnet die hierarchische Struktur aller Verwaltungsebenen. Er wird einheitlich von den Statistischen Ämtern des Bundes und der Länder vergeben.</p> <p>Der Regionalschlüssel gliedert sich wie folgt:</p> <ul style="list-style-type: none"> <li>1. – 2. Stelle = Kennzahl des Bundeslandes</li> <li>3.     Stelle = Kennzahl des Regierungsbezirks</li> <li>4. – 5. Stelle = Kennzahl des Kreises bzw. der kreisfreien Stadt</li> <li>6. – 9. Stelle = Verbandsschlüssel (in Brandenburg: Ämterschlüssel)</li> <li>10. – 12. Stelle = Gemeindekennzahl</li> </ul> <p>Der vierstellige Verbandsschlüssel weist durch die führende Ziffer auf die Art der Gemeinde hin:</p> <ul style="list-style-type: none"> <li>0 = verbandsfreie Gemeinde (in Brandenburg: amtsfreie Gemeinde),</li> <li>5 = verbandsangehörige Gemeinde (in Brandenburg: amtsangehörige Gemeinde),</li> <li>9 = gemeindefreies Gebiet.</li> </ul> <p>Die gemeindefreien Gebiete sind für den Zensus 2011 nicht relevant.</p> <p>Die Verwaltungsebene Regierungsbezirk ist nur für folgende Bundesländer verfügbar: Baden-Württemberg, Bayern, Hessen, Niedersachsen (hier: Statistische Region), Nordrhein-Westfalen und Sachsen.</p> <p>Die Verwaltungsebene Gemeindeverband ist nur für folgende Bundesländer verfügbar: Brandenburg (hier: Ämter), Mecklenburg-Vorpommern, Niedersachsen (hier: Samtgemeinde), Rheinland-Pfalz, Sachsen, Sachsen-Anhalt, Schleswig-Holstein und Thüringen.</p> |
| Seniorenstatus eines privaten Haushalts | <p>Dargelegt wird die Haushaltstruktur aller privaten Haushalte, wobei dies hier in Abhängigkeit vom Alter der in einem privaten Haushalt wohnhaften Personen erfolgt. Als Senioren/-innen gelten diejenigen Personen, welche zum Zensusstichtag 9. Mai 2011 das 65. Lebensjahr vollendet haben.</p> <p><b>Haushalte mit ausschließlich Senioren/-innen</b></p> <p><b>Haushalte mit Senioren/-innen und Jüngeren</b></p> <p><b>Haushalte ohne Senioren/-innen</b></p>  |
| Stichtagsbezogenheit der Merkmale       | Stichtag der Gebäude- und Wohnungszählung war der 9. Mai 2011. Alle Angaben beziehen sich auf diesen Zeitpunkt.  |

| Merkmal                                       | Definition   |
|---|--|
| Typ des privaten Haushalts<br>(nach Familien) | <p>Dieses Merkmal beschreibt, in welcher Konstellation die Personen eines privaten Haushalts gemeinschaftlich leben, mit Fokus auf die Existenz von Kindern im privaten Haushalt.</p> <p><b>Eiipersonenhaushalte (Singlehaushalte)</b></p> <p>► Ein Eiipersonenhaushalt bezeichnet einen privaten Haushalt mit einer allein lebenden Person.</p> <p><b>Paare ohne Kind(er)</b></p> <p><b>Paare mit Kind(ern)</b></p> <p><b>Alleinerziehende Elternteile</b></p> <p>► Eine alleinerziehende Mutter oder ein alleinerziehender Vater ist ein Elternteil ohne Partner/-in mit mindestens einem Kind innerhalb eines privaten Haushalts.</p> <p><b>Mehrpersonenhaushalte ohne Kernfamilie</b></p> <p>► Unter Mehrpersonenhaushalten ohne Kernfamilie werden alle anderen privaten Mehrpersonenhaushalte zusammengefasst, die durch die zuvor genannten Kategorien nicht abgedeckt sind, wie etwa nicht eingetragene Lebenspartnerschaften gleichgeschlechtlicher Paare, Wohngemeinschaften, Großeltern-Enkel-Haushalte ohne Elternteile etc.</p> |
| Wohnung                                       | <p>Unter einer Wohnung sind nach außen abgeschlossene, zu Wohnzwecken bestimmte, in der Regel zusammenliegende Räume zu verstehen, die die Führung eines eigenen Haushalts ermöglichen und nicht vollständig für gewerbliche Zwecke genutzt werden.</p> <p>Eine Wohnung muss nicht notwendigerweise eine Küche oder Kochnische enthalten.</p> <p>Wohnungen haben einen eigenen Eingang unmittelbar vom Freien, von einem Treppenhaus oder einem Vorraum. Zur Wohnung können aber auch außerhalb des eigentlichen Wohnungsabschlusses liegende, zu Wohnzwecken ausgebaute Keller- oder Bodenräume (z. B. Mansarden) gehören.</p>  |
| Zahl der Räume                                | <p>Die Zahl der Räume umfasst alle Wohn-, Ess- und Schlafzimmer und andere separate Räume (z. B. bewohnbare Keller- und Bodenräume) von mindestens 6 m<sup>2</sup> Größe sowie abgeschlossene Küchen, unabhängig von deren Größe. Bad, Toilette, Flur und Wirtschaftsräume werden grundsätzlich nicht mitgezählt. Ein Wohnzimmer mit einer Essecke, Schlafnische oder Kochnische ist als ein Raum zu zählen. Dementsprechend bestehen Wohnungen, in denen es keine bauliche Trennung der einzelnen Wohnbereiche gibt (z. B. sogenannte „Loftwohnungen“), aus nur einem Raum.</p> <p><b>1 Raum</b></p> <p><b>2 Räume</b></p> <p><b>3 Räume</b></p> <p><b>4 Räume</b></p> <p><b>5 Räume</b></p> <p><b>6 Räume</b></p> <p><b>7 und mehr Räume</b></p>   |

## **Herausgeber**

Statistisches Landesamt Rheinland-Pfalz  
Mainzer Straße 14-16  
56130 Bad Ems

## **Auskunftsdienst**

E-Mail: [info@statistik.rlp.de](mailto:info@statistik.rlp.de)  
Telefon: 02603 71-4444  
Telefax: 02603 71-19 4444

## **Copyright**

© Statistisches Landesamt Rheinland-Pfalz  
Bad Ems 2014

Vervielfältigung und Verbreitung mit Quellenangabe gestattet.





Rheinland-Pfalz

STATISTISCHES LANDESAMT



# zensus 2011

## **Gebäude und Wohnungen sowie Wohnverhältnisse der Haushalte**

Gemeinde  
Stadtkyll

am 9. Mai 2011

Ergebnisse des Zensus 2011



## Inhaltsverzeichnis

|   |    |
|---|----|
| Einführung .....  | 4  |
| Rechtliche Grundlagen .....   | 4  |
| Methode .....   | 4  |
| Systematik von Gebäuden und Wohnungen .....   | 5  |
| Tabellen  |    |
| 1.1 Gebäude mit Wohnraum und Wohnungen in Gebäuden mit Wohnraum<br>nach Baujahr, Gebäudetyp, Zahl der Wohnungen, Eigentumsform und Heizungsart .....        | 6  |
| 1.2 Gebäude mit Wohnraum nach Baujahr und Gebäudeart, Gebäudetyp,<br>Zahl der Wohnungen, Eigentumsform und Heizungsart .....                                | 8  |
| 1.3.1 Gebäude mit Wohnraum nach regionaler Einheit und Baujahr, Gebäudeart,<br>Gebäudetyp, Zahl der Wohnungen, Eigentumsform und Heizungsart .....          | 10 |
| 1.3.2 Gebäude mit Wohnraum nach regionaler Einheit und Baujahr, Gebäudeart,<br>Gebäudetyp, Zahl der Wohnungen, Eigentumsform und Heizungsart – in % – ..... | 12 |
| 2.1 Wohnungen in Gebäuden mit Wohnraum nach Art der Nutzung,<br>Fläche der Wohnung, Zahl der Räume und Ausstattung .....                                    | 14 |
| 2.2.1 Wohnungen in Gebäuden mit Wohnraum nach regionaler Einheit und<br>Art der Nutzung, Fläche der Wohnung, Zahl der Räume und Ausstattung .....           | 15 |
| 2.2.2 Wohnungen in Gebäuden mit Wohnraum nach regionaler Einheit und<br>Art der Nutzung, Fläche der Wohnung, Zahl der Räume und Ausstattung – in % – .....  | 16 |
| 3.1 Gebäude- und Wohnungskennzahlen im regionalen Vergleich .....   | 17 |
| 3.2 Weitere Wohnungskennzahlen im regionalen Vergleich .....  | 20 |
| 4.1 Haushalte nach Typ des privaten Haushalts (nach Familien) und Art der Wohnungs-<br>nutzung, Fläche der Wohnung und Zahl der Räume .....                 | 23 |
| 4.2 Haushalte nach Größe des privaten Haushalts und Art der Wohnungsnutzung,<br>Fläche der Wohnung und Zahl der Räume .....                                 | 24 |
| 4.3 Haushalte nach Seniorenstatus des privaten Haushalts und Art der Wohnungsnutzung,<br>Fläche der Wohnung und Zahl der Räume .....                        | 25 |
| Definitionen .....  | 26 |

## Einführung

Der Zensus 2011 ist eine Bevölkerungs-, Gebäude- und Wohnungszählung. Dabei werden – soweit möglich – bereits vorhandene Daten aus Verwaltungsregistern für statistische Zwecke genutzt. Eine Haushaltebefragung auf Stichprobenbasis, eine Vollerhebung aller an Anschriften mit Sonderbereichen lebenden Personen (Wohnheime und Gemeinschaftsunterkünfte) sowie eine postalische Befragung zu Gebäude- und Wohnungsdaten bei den Eigentümerinnen und Eigentümern oder Verwalterinnen und Verwaltern ergänzen und korrigieren die Informationen aus den Registern. Eine traditionelle Volkszählung inklusive einer Gebäude- und Wohnungszählung wurde in den alten Bundesländern letztmalig 1987, in der DDR letztmalig 1981 durchgeführt. Eine Gebäude- und Wohnungszählung fand nach der Wiedervereinigung nur in den neuen Bundesländern im Jahr 1995 statt.

Ziel des Zensus 2011 war zum einen die Ermittlung der amtlichen Einwohnerzahlen zum Stichtag 9. Mai 2011. Zum anderen wurden wichtige Strukturinformationen erhoben, welche eine umfassende Datengrundlage bieten, wie die Menschen in Deutschland leben, wohnen und arbeiten.

Die vorliegende Publikation präsentiert Ergebnisse des Zensus 2011 zu den Themen Gebäude, Wohnungen und Wohnverhältnisse von Haushalten nach Abschluss der Datenaufbereitung.

## Rechtliche Grundlagen

Die rechtlichen Grundlagen des Zensus 2011 bilden

- die Verordnung Europäische Gemeinschaft (EG) Nummer 763/2008 des Europäischen Parlaments und des Rates vom 9. Juli 2008 über Volks- und Wohnungszählungen,
- das Zensusvorbereitungsgesetz (ZensVorbG 2011),
- das Zensusgesetz 2011 (ZensG 2011),
- die Stichprobenverordnung Zensusgesetz 2011 (StichprobenV),
- sowie die jeweiligen landesrechtlichen Regelungen zur Ausführung des ZensG 2011.

Nach § 1 Abs. 1 ZensG 2011 führten die Statistischen Ämter des Bundes und der Länder eine Bevölkerungs-, Gebäude- und Wohnungszählung (Zensus) mit Stand zum 9. Mai 2011 (Berichtszeitpunkt) als Bundesstatistik durch.

Gemäß § 1 Abs. 3 ZensG 2011 dient der Zensus unter anderem der Gewinnung von Grunddaten für das Gesamtsystem der amtlichen Statistik sowie von Strukturdaten über die Bevölkerung als Datengrundlage für vielfältige politische Entscheidungen.

Die nachstehend veröffentlichten Ergebnisse wurden auf Basis folgender Erhebungen und statistischer Verfahren ermittelt:

- Daten aus der Gebäude- und Wohnungszählung (§ 6 ZensG 2011),
- Daten aus der Zusammenführung der Datensätze und Haushaltegenerierung (§ 9 Abs. 3 ZensG 2011).

## Methode

Da es in Deutschland zu Gebäude- und Wohnungsdaten keine flächendeckenden Register gibt, wurden die Angaben zu Gebäuden und Wohnungen durch eine postalische Befragung der Eigentümerinnen und Eigentümer oder Verwalterinnen und Verwalter von Gebäuden und Wohnungen sowie bewohnten Unterkünften gewonnen. Die zum Stichtag 9. Mai 2011 als Vollerhebung durchgeführte Gebäude- und Wohnungszählung liefert Informationen zu Gebäuden mit Wohnraum sowie zu den darin befindlichen Wohnungen. Zu rein gewerblich genutzten Objekten werden keine Informationen angeboten.



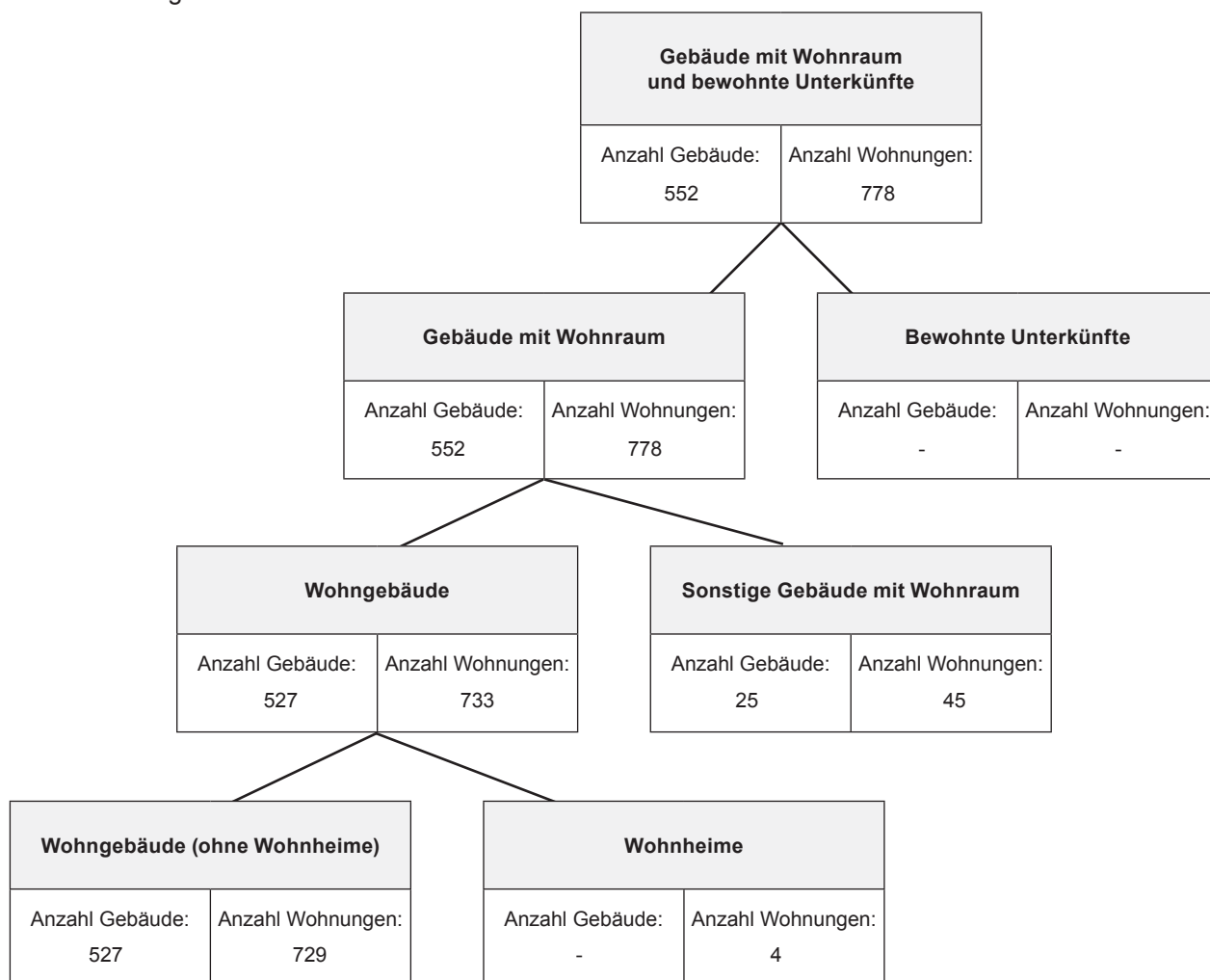
Durch das statistische Verfahren der Haushaltegenerierung stehen nicht nur die gesammelten Informationen zu Bevölkerung, Gebäuden und Wohnungen zur Verfügung, sondern zusätzlich auch Angaben zu Haushalts- und Familienstrukturen. Dabei wurden anschriftenweise Personen zu Haushalten zusammengefasst und den in der Gebäude- und Wohnungszählung erfassten Wohnungen zugeordnet. Die Haushaltegenerierung bildet daher die Wohnhaushalte an einer Anschrift ab. Die Zahl der Haushalte kann von der Zahl der bewohnten Wohnungen abweichen, da ein Haushalt beispielsweise bei Umzügen vorübergehend mehrere Wohnungen nutzen kann.

Bei allen Veröffentlichungen der amtlichen Statistik in Deutschland sind die Einzelangaben der Befragten grundsätzlich geheim zu halten (§ 16 Bundesstatistikgesetz). Bei allen Ergebnisbestandteilen aus Registerauszählungen oder Vollerhebungen des Zensus 2011 erfolgt die Geheimhaltung durch das maschinelle, datenverändernde Verfahren SAFE (Verfahren zur **s**icheren **A**nonymisierung für **E**inzeldaten). Dieses Verfahren stellt sicher, dass bereits vor Erstellung einer Ergebnistabelle kein Datensatz vorhanden ist, welcher Rückschlüsse auf Einzelfälle zulässt.

Weiterführende methodische Informationen zum Zensusmodell und zur Geheimhaltung stehen unter [www.zensus2011.de](http://www.zensus2011.de) zur Verfügung.

## Systematik von Gebäuden und Wohnungen

Im Rahmen des Zensus 2011 werden die Gebäude und Wohnungen nach der Art des Gebäudes in hierarchischen Strukturen abgebildet. Nachstehende Abbildung zeigt die Ergebnisse für die regionale Einheit dieser Veröffentlichung.



Die Ergebnisse zur Gebäude- und Wohnungszählung betrachten ausschließlich Gebäude mit Wohnraum. Bewohnte Unterkünfte bleiben daher für die Ergebnistabellen unberücksichtigt.

### 1.1 Gebäude mit Wohnraum und Wohnungen in Gebäuden mit Wohnraum nach Baujahr, Gebäudetyp, Zahl der Wohnungen, Eigentumsform und Heizungsart

|  | Gebäude mit Wohnraum |           | darunter    |           |
|--|----------------------|-----------|-------------|-----------|
|  |                      |           | Wohngebäude |           |
|  | Gebäude              | Wohnungen | Gebäude     | Wohnungen |
|  | Anzahl               | Anzahl    | Anzahl      | Anzahl    |
| <b>Insgesamt</b>                             |                      |           |             |           |
| Insgesamt                                    | 552                  | 778       | 527         | 733       |
| <b>Baujahr</b>                               |                      |           |             |           |
| Vor 1919                                     | 62                   | 69        | 62          | 69        |
| 1919 - 1948                                  | (42)                 | (63)      | 42          | 60        |
| 1949 - 1978                                  | 204                  | 283       | 191         | 262       |
| 1979 - 1986                                  | 63                   | (77)      | 63          | (77)      |
| 1987 - 1990                                  | (46)                 | 60        | (46)        | 60        |
| 1991 - 1995                                  | 31                   | (82)      | 31          | (82)      |
| 1996 - 2000                                  | 46                   | 76        | 40          | 61        |
| 2001 - 2004                                  | 22                   | 29        | 19          | 26        |
| 2005 - 2008                                  | 21                   | (24)      | 18          | (21)      |
| 2009 und später                              | 15                   | 15        | 15          | 15        |
| <b>Gebäudetyp nach Zahl der Wohnungen</b>    |                      |           |             |           |
| Freistehendes Haus Insgesamt                 | 429                  | 594       | 410         | 569       |
| mit 1 Wohnung                                | 322                  | 322       | 306         | 306       |
| mit 2 Wohnungen                              | 74                   | 131       | 71          | 125       |
| mit 3 und mehr Wohnungen                     | 33                   | 141       | 33          | 138       |
| Doppelhaushälfte Insgesamt                   | 54                   | 81        | (54)        | (77)      |
| mit 1 Wohnung                                | (44)                 | (44)      | (44)        | (44)      |
| mit 2 Wohnungen                              | 7                    | 14        | 7           | 14        |
| mit 3 und mehr Wohnungen                     | 3                    | 23        | 3           | 19        |
| Gereihtes Haus Insgesamt                     | (45)                 | 76        | (39)        | (60)      |
| mit 1 Wohnung                                | 39                   | 39        | 36          | 36        |
| mit 2 Wohnungen                              | -                    | 16        | -           | 12        |
| mit 3 und mehr Wohnungen                     | 6                    | 21        | 3           | 12        |
| Anderer Gebäudetyp Insgesamt                 | 24                   | 27        | (24)        | 27        |
| mit 1 Wohnung                                | 15                   | 15        | 15          | 15        |
| mit 2 Wohnungen                              | 6                    | 6         | 6           | 6         |
| mit 3 und mehr Wohnungen                     | 3                    | 6         | 3           | 6         |
| <b>Zahl der Wohnungen im Gebäude</b>         |                      |           |             |           |
| 1 Wohnung                                    | 420                  | 420       | 401         | 401       |
| 2 Wohnungen                                  | 87                   | (167)     | 84          | (157)     |
| 3 - 6 Wohnungen                              | 45                   | 184       | 42          | 168       |
| 7 - 12 Wohnungen                             | -                    | 7         | -           | 7         |
| 13 und mehr Wohnungen                        | -                    | -         | -           | -         |
| <b>Eigentumsform des Gebäudes</b>            |                      |           |             |           |
| Gemeinschaft von Wohnungseigentümern/-innen  | (18)                 | 84        | (12)        | 65        |
| Privatperson/-en                             | 530                  | 690       | 515         | 668       |
| Wohnungsgenossenschaft                       | -                    | -         | -           | -         |
| Kommune oder kommunales Wohnungsunternehmen  | -                    | -         | -           | -         |
| Privatwirtschaftliches Wohnungsunternehmen   | -                    | -         | -           | -         |
| Anderes privatwirtschaftliches Unternehmen   | 4                    | 4         | -           | -         |
| Bund oder Land                               | -                    | -         | -           | -         |
| Organisation ohne Erwerbszweck (z.B. Kirche) | -                    | -         | -           | -         |

Noch: 1.1 Gebäude mit Wohnraum und Wohnungen in Gebäuden mit Wohnraum nach Baujahr, Gebäudetyp,  
Zahl der Wohnungen, Eigentumsform und Heizungsart

|  | Gebäude mit Wohnraum |           | darunter    |           |
|--|----------------------|-----------|-------------|-----------|
|  |                      |           | Wohngebäude |           |
|  | Gebäude              | Wohnungen | Gebäude     | Wohnungen |
|  | Anzahl               | Anzahl    | Anzahl      | Anzahl    |
| <b>Heizungsart</b>                               |                      |           |             |           |
| Fernheizung (Fernwärme)                          | 14                   | (26)      | 14          | (26)      |
| Etagenheizung                                    | 15                   | 43        | 15          | 40        |
| Blockheizung                                     | 7                    | 7         | 7           | 7         |
| Zentralheizung                                   | 451                  | 634       | 426         | 592       |
| Einzel-/Mehrraumöfen (auch Nachtspeicherheizung) | (62)                 | (65)      | (62)        | (65)      |
| Keine Heizung im Gebäude oder in den Wohnungen   | 3                    | 3         | 3           | 3         |

Bei den ausgewiesenen Wohnungszahlen sind gewerblich genutzte Wohnungen nicht, Diplomatenwohnungen/Wohnungen ausländischer Streitkräfte nur in der „Insgesamt-Zeile“ berücksichtigt.

Die ausgewiesenen Zahlen zu „Gebäudetyp nach Zahl der Wohnungen“ und „Zahl der Wohnungen im Gebäude“ können Abweichungen zwischen der Anzahl der Gebäude und der entsprechenden Zahl der Wohnungen in diesen Gebäuden aufweisen. Dies ist auf das beim Zensus 2011 eingesetzte Geheimhaltungsverfahren zurückzuführen sowie auf die in den Wohnungsauswertungen nicht berücksichtigten Diplomatenwohnungen/Wohnungen ausländischer Streitkräfte bzw. gewerblich genutzten Wohnungen.

## 1.2 Gebäude mit Wohnraum nach Baujahr und Gebäudeart, Gebäudetyp, Zahl der Wohnungen, Eigentumsform und Heizungsart

|  | Insgesamt | Baujahr (Jahrzwanzigste) |             |             |                 |
|--|-----------|--------------------------|-------------|-------------|-----------------|
|  |           | Vor 1950                 | 1950 - 1969 | 1970 - 1989 | 1990 und später |
|  | Anzahl    | Anzahl                   | Anzahl      | Anzahl      | Anzahl          |
| <b>Insgesamt</b>                             |           |                          |             |             |                 |
| Insgesamt                                    | 552       | 117                      | 120         | (155)       | (160)           |
| <b>Art des Gebäudes</b>                      |           |                          |             |             |                 |
| Gebäude mit Wohnraum                         | 552       | 117                      | 120         | (155)       | (160)           |
| Wohngebäude                                  | 527       | 113                      | 111         | (155)       | (148)           |
| Wohngebäude (ohne Wohnheime)                 | 527       | 113                      | 111         | (155)       | (148)           |
| Wohnheime                                    | -         | -                        | -           | -           | -               |
| Sonstige Gebäude mit Wohnraum                | 25        | 4                        | (9)         | -           | 12              |
| <b>Gebäudetyp nach Zahl der Wohnungen</b>    |           |                          |             |             |                 |
| Freistehendes Haus Insgesamt                 | 429       | 87                       | 68          | (133)       | (141)           |
| mit 1 Wohnung                                | 322       | 66                       | 57          | (99)        | (100)           |
| mit 2 Wohnungen                              | 74        | 12                       | 11          | 28          | (23)            |
| mit 3 und mehr Wohnungen                     | 33        | 9                        | -           | 6           | 18              |
| Doppelhaushälfte Insgesamt                   | 54        | 9                        | 22          | 16          | 7               |
| mit 1 Wohnung                                | (44)      | 9                        | 15          | 13          | 7               |
| mit 2 Wohnungen                              | 7         | -                        | 7           | -           | -               |
| mit 3 und mehr Wohnungen                     | 3         | -                        | -           | 3           | -               |
| Gereihtes Haus Insgesamt                     | (45)      | (12)                     | 24          | 3           | 6               |
| mit 1 Wohnung                                | 39        | 12                       | (24)        | -           | 3               |
| mit 2 Wohnungen                              | -         | -                        | -           | -           | -               |
| mit 3 und mehr Wohnungen                     | 6         | -                        | -           | 3           | 3               |
| Anderer Gebäudetyp Insgesamt                 | 24        | 9                        | 6           | 3           | 6               |
| mit 1 Wohnung                                | 15        | 3                        | 6           | -           | 6               |
| mit 2 Wohnungen                              | 6         | 6                        | -           | -           | -               |
| mit 3 und mehr Wohnungen                     | 3         | -                        | -           | 3           | -               |
| <b>Zahl der Wohnungen im Gebäude</b>         |           |                          |             |             |                 |
| 1 Wohnung                                    | 420       | 90                       | (102)       | (112)       | (116)           |
| 2 Wohnungen                                  | 87        | 18                       | (18)        | 28          | 23              |
| 3 - 6 Wohnungen                              | 45        | 9                        | -           | 15          | 21              |
| 7 - 12 Wohnungen                             | -         | -                        | -           | -           | -               |
| 13 und mehr Wohnungen                        | -         | -                        | -           | -           | -               |
| <b>Eigentumsform des Gebäudes</b>            |           |                          |             |             |                 |
| Gemeinschaft von Wohnungseigentümern/-innen  | (18)      | -                        | -           | 6           | 12              |
| Privatperson/-en                             | 530       | 113                      | 120         | (149)       | (148)           |
| Wohnungsgenossenschaft                       | -         | -                        | -           | -           | -               |
| Kommune oder kommunales Wohnungsunternehmen  | -         | -                        | -           | -           | -               |
| Privatwirtschaftliches Wohnungsunternehmen   | -         | -                        | -           | -           | -               |
| Anderes privatwirtschaftliches Unternehmen   | 4         | 4                        | -           | -           | -               |
| Bund oder Land                               | -         | -                        | -           | -           | -               |
| Organisation ohne Erwerbszweck (z.B. Kirche) | -         | -                        | -           | -           | -               |

Noch: 1.2 Gebäude mit Wohnraum nach Baujahr und Gebäudeart, Gebäudetyp, Zahl der Wohnungen,  
Eigentumsform und Heizungsart

|   | Insgesamt | Baujahr (Jahrzwanzigste) |             |             |                 |
|---|-----------|--------------------------|-------------|-------------|-----------------|
|   |           | Vor 1950                 | 1950 - 1969 | 1970 - 1989 | 1990 und später |
|   | Anzahl    | Anzahl                   | Anzahl      | Anzahl      | Anzahl          |
| <b>Heizungsart</b>                                  |           |                          |             |             |                 |
| Fernheizung (Fernwärme)                             | 14        | 3                        | -           | 3           | 8               |
| Etagenheizung                                       | 15        | 3                        | 6           | 3           | 3               |
| Blockheizung  | 7         | -                        | -           | -           | 7               |
| Zentralheizung                                      | 451       | 86                       | (99)        | (127)       | (139)           |
| Einzel-/Mehrraumöfen (auch<br>Nachtspeicherheizung) | (62)      | 22                       | 15          | 22          | 3               |
| Keine Heizung im Gebäude oder in<br>den Wohnungen   | 3         | 3                        | -           | -           | -               |

## 1.3.1 Gebäude mit Wohnraum nach regionaler Einheit und Baujahr, Gebäudeart, Gebäudetyp, Zahl der Wohnungen, Eigentumsform und Heizungsart

|   | Gebäude   |                             |                       |                 |             |
|---|-----------|-----------------------------|-----------------------|-----------------|-------------|
|   | Stadtkyll | Verbandsgemeinde Obere Kyll | Landkreis Vulkaneifel | Rheinland-Pfalz | Deutschland |
|   | Anzahl    | Anzahl                      | Anzahl                | Anzahl          | Anzahl      |
| <b>Insgesamt</b>                          |           |                             |                       |                 |             |
| Insgesamt                                 | 552       | 3 610                       | 23 720                | 1 183 475       | 18 922 618  |
| <b>Baujahr</b>                            |           |                             |                       |                 |             |
| Vor 1919                                  | 62        | 529                         | 3 744                 | 181 833         | 2 655 042   |
| 1919 - 1948                               | (42)      | 355                         | 2 215                 | 123 453         | 2 307 543   |
| 1949 - 1978                               | 204       | 1 466                       | 9 290                 | 462 714         | 7 188 157   |
| 1979 - 1986                               | 63        | 428                         | 2 600                 | 120 331         | 1 828 250   |
| 1987 - 1990                               | (46)      | (150)                       | 817                   | 47 821          | 736 588     |
| 1991 - 1995                               | 31        | (184)                       | 1 365                 | 69 320          | 1 153 484   |
| 1996 - 2000                               | 46        | 240                         | 1 782                 | 79 166          | 1 434 704   |
| 2001 - 2004                               | 22        | (129)                       | 982                   | 47 349          | 790 074     |
| 2005 - 2008                               | 21        | 101                         | 669                   | 36 981          | 594 658     |
| 2009 und später                           | 15        | (28)                        | 256                   | 14 507          | 234 118     |
| <b>Art des Gebäudes</b>                   |           |                             |                       |                 |             |
| Gebäude mit Wohnraum                      | 552       | 3 610                       | 23 720                | 1 183 475       | 18 922 618  |
| Wohngebäude                               | 527       | 3 481                       | 22 800                | 1 140 000       | 18 259 360  |
| Wohngebäude (ohne Wohnheime)              | 527       | 3 478                       | 22 794                | 1 139 024       | 18 239 634  |
| Wohnheime                                 | -         | 3                           | 6                     | 976             | 19 726      |
| Sonstige Gebäude mit Wohnraum             | 25        | (129)                       | 920                   | 43 475          | 663 258     |
| <b>Gebäudetyp nach Zahl der Wohnungen</b> |           |                             |                       |                 |             |
| Freistehendes Haus Insgesamt              | 429       | 2 949                       | 18 981                | 813 645         | 11 670 098  |
| mit 1 Wohnung                             | 322       | 2 381                       | 14 970                | 597 607         | 7 865 099   |
| mit 2 Wohnungen                           | 74        | 407                         | 2 930                 | 143 967         | 2 363 400   |
| mit 3 und mehr Wohnungen                  | 33        | 161                         | 1 081                 | 72 071          | 1 441 599   |
| Doppelhaushälfte Insgesamt                | 54        | 301                         | 1 714                 | 131 807         | 2 767 712   |
| mit 1 Wohnung                             | (44)      | 232                         | 1 270                 | 93 446          | 1 961 269   |
| mit 2 Wohnungen                           | 7         | 60                          | 301                   | 21 364          | 424 662     |
| mit 3 und mehr Wohnungen                  | 3         | 9                           | 143                   | 16 997          | 381 781     |
| Gereihtes Haus Insgesamt                  | (45)      | 211                         | 1 896                 | 187 370         | 3 714 711   |
| mit 1 Wohnung                             | 39        | (167)                       | 1 400                 | 119 829         | 2 093 366   |
| mit 2 Wohnungen                           | -         | 24                          | 270                   | 22 255          | 311 332     |
| mit 3 und mehr Wohnungen                  | 6         | 20                          | 226                   | 45 286          | 1 310 013   |
| Anderer Gebäudetyp Insgesamt              | 24        | (149)                       | 1 129                 | 50 653          | 770 097     |
| mit 1 Wohnung                             | 15        | (109)                       | 857                   | 33 076          | 419 909     |
| mit 2 Wohnungen                           | 6         | (27)                        | (175)                 | 7 730           | 130 258     |
| mit 3 und mehr Wohnungen                  | 3         | 13                          | 97                    | 9 847           | 219 930     |
| <b>Zahl der Wohnungen im Gebäude</b>      |           |                             |                       |                 |             |
| 1 Wohnung                                 | 420       | 2 889                       | 18 497                | 843 958         | 12 339 643  |
| 2 Wohnungen                               | 87        | 518                         | 3 676                 | 195 316         | 3 229 652   |
| 3 - 6 Wohnungen                           | 45        | 200                         | 1 418                 | 114 928         | 2 251 854   |
| 7 - 12 Wohnungen                          | -         | 3                           | 97                    | 23 254          | 882 631     |
| 13 und mehr Wohnungen                     | -         | -                           | (32)                  | 6 019           | 218 838     |

Noch: 1.3.1 Gebäude mit Wohnraum nach regionaler Einheit und Baujahr, Gebäudeart, Gebäudetyp, Zahl der Wohnungen, Eigentumsform und Heizungsart

|  | Gebäude   |                             |                       |                 |             |
|--|-----------|-----------------------------|-----------------------|-----------------|-------------|
|  | Stadtkyll | Verbandsgemeinde Obere Kyll | Landkreis Vulkaneifel | Rheinland-Pfalz | Deutschland |
|  | Anzahl    | Anzahl                      | Anzahl                | Anzahl          | Anzahl      |
| <b>Eigentumsform des Gebäudes</b>                |           |                             |                       |                 |             |
| Gemeinschaft von Wohnungseigentümern/-innen      | (18)      | 164                         | 1 132                 | 88 519          | 1 767 017   |
| Privatperson/-en                                 | 530       | 3 421                       | 22 381                | 1 060 228       | 15 968 275  |
| Wohnungsgenossenschaft                           | -         | -                           | -                     | 3 425           | 288 767     |
| Kommune oder kommunales Wohnungsunternehmen      | -         | 9                           | 48                    | 12 683          | 332 089     |
| Privatwirtschaftliches Wohnungsunternehmen       | -         | -                           | 47                    | 8 438           | 316 086     |
| Anderes privatwirtschaftliches Unternehmen       | 4         | 10                          | 59                    | 4 760           | 131 832     |
| Bund oder Land                                   | -         | -                           | 3                     | 1 109           | 44 215      |
| Organisation ohne Erwerbszweck (z.B. Kirche)     | -         | 6                           | 50                    | 4 313           | 74 337      |
| <b>Heizungsart</b>                               |           |                             |                       |                 |             |
| Fernheizung (Fernwärme)                          | 14        | 75                          | 317                   | 28 315          | 1 020 473   |
| Etagenheizung                                    | 15        | 93                          | 447                   | 69 769          | 1 218 091   |
| Blockheizung                                     | 7         | (16)                        | (89)                  | 5 500           | 186 429     |
| Zentralheizung                                   | 451       | 2 814                       | 18 994                | 964 750         | 14 951 706  |
| Einzel-/Mehrraumöfen (auch Nachtspeicherheizung) | (62)      | 562                         | 3 512                 | 103 185         | 1 435 746   |
| Keine Heizung im Gebäude oder in den Wohnungen   | 3         | (50)                        | 361                   | 11 956          | 110 173     |

## 1.3.2 Gebäude mit Wohnraum nach regionaler Einheit und Baujahr, Gebäudeart, Gebäudetyp, Zahl der Wohnungen, Eigentumsform und Heizungsart -in %-

|   | Gebäude   |                             |                       |                 |             |
|---|-----------|-----------------------------|-----------------------|-----------------|-------------|
|   | Stadtkyll | Verbandsgemeinde Obere Kyll | Landkreis Vulkaneifel | Rheinland-Pfalz | Deutschland |
|   | %         | %                           | %                     | %               | %           |
| <b>Baujahr</b>                            |           |                             |                       |                 |             |
| Vor 1919                                  | 11,2      | 14,7                        | 15,8                  | 15,4            | 14,0        |
| 1919 - 1948                               | (7,6)     | 9,8                         | 9,3                   | 10,4            | 12,2        |
| 1949 - 1978                               | 37,0      | 40,6                        | 39,2                  | 39,1            | 38,0        |
| 1979 - 1986                               | 11,4      | 11,9                        | 11,0                  | 10,2            | 9,7         |
| 1987 - 1990                               | (8,3)     | (4,2)                       | 3,4                   | 4,0             | 3,9         |
| 1991 - 1995                               | 5,6       | (5,1)                       | 5,8                   | 5,9             | 6,1         |
| 1996 - 2000                               | 8,3       | 6,6                         | 7,5                   | 6,7             | 7,6         |
| 2001 - 2004                               | 4,0       | (3,6)                       | 4,1                   | 4,0             | 4,2         |
| 2005 - 2008                               | 3,8       | 2,8                         | 2,8                   | 3,1             | 3,1         |
| 2009 und später                           | 2,7       | (0,8)                       | 1,1                   | 1,2             | 1,2         |
| <b>Art des Gebäudes</b>                   |           |                             |                       |                 |             |
| Gebäude mit Wohnraum                      | 100,0     | 100,0                       | 100,0                 | 100,0           | 100,0       |
| Wohngebäude                               | 95,5      | 96,4                        | 96,1                  | 96,3            | 96,5        |
| Wohngebäude (ohne Wohnheime)              | 95,5      | 96,3                        | 96,1                  | 96,2            | 96,4        |
| Wohnheime                                 | -         | 0,1                         | 0,0                   | 0,1             | 0,1         |
| Sonstige Gebäude mit Wohnraum             | 4,5       | (3,6)                       | 3,9                   | 3,7             | 3,5         |
| <b>Gebäudetyp nach Zahl der Wohnungen</b> |           |                             |                       |                 |             |
| Freistehendes Haus Insgesamt              | 77,7      | 81,7                        | 80,0                  | 68,8            | 61,7        |
| mit 1 Wohnung                             | 58,3      | 66,0                        | 63,1                  | 50,5            | 41,6        |
| mit 2 Wohnungen                           | 13,4      | 11,3                        | 12,4                  | 12,2            | 12,5        |
| mit 3 und mehr Wohnungen                  | 6,0       | 4,5                         | 4,6                   | 6,1             | 7,6         |
| Doppelhaushälfte Insgesamt                | 9,8       | 8,3                         | 7,2                   | 11,1            | 14,6        |
| mit 1 Wohnung                             | (8,0)     | 6,4                         | 5,4                   | 7,9             | 10,4        |
| mit 2 Wohnungen                           | 1,3       | 1,7                         | 1,3                   | 1,8             | 2,2         |
| mit 3 und mehr Wohnungen                  | 0,5       | 0,2                         | 0,6                   | 1,4             | 2,0         |
| Gereihtes Haus Insgesamt                  | (8,2)     | 5,8                         | 8,0                   | 15,8            | 19,6        |
| mit 1 Wohnung                             | 7,1       | (4,6)                       | 5,9                   | 10,1            | 11,1        |
| mit 2 Wohnungen                           | -         | 0,7                         | 1,1                   | 1,9             | 1,6         |
| mit 3 und mehr Wohnungen                  | 1,1       | 0,6                         | 1,0                   | 3,8             | 6,9         |
| Anderer Gebäudetyp Insgesamt              | 4,3       | (4,1)                       | 4,8                   | 4,3             | 4,1         |
| mit 1 Wohnung                             | 2,7       | (3,0)                       | 3,6                   | 2,8             | 2,2         |
| mit 2 Wohnungen                           | 1,1       | (0,7)                       | (0,7)                 | 0,7             | 0,7         |
| mit 3 und mehr Wohnungen                  | 0,5       | 0,4                         | 0,4                   | 0,8             | 1,2         |
| <b>Zahl der Wohnungen im Gebäude</b>      |           |                             |                       |                 |             |
| 1 Wohnung                                 | 76,1      | 80,0                        | 78,0                  | 71,3            | 65,2        |
| 2 Wohnungen                               | 15,8      | 14,3                        | 15,5                  | 16,5            | 17,1        |
| 3 - 6 Wohnungen                           | 8,2       | 5,5                         | 6,0                   | 9,7             | 11,9        |
| 7 - 12 Wohnungen                          | -         | 0,1                         | 0,4                   | 2,0             | 4,7         |
| 13 und mehr Wohnungen                     | -         | -                           | (0,1)                 | 0,5             | 1,2         |



Noch: 1.3.2 Gebäude mit Wohnraum nach regionaler Einheit und Baujahr, Gebäudeart, Gebäudetyp, Zahl der Wohnungen, Eigentumsform und Heizungsart -in %-

|  | Gebäude   |                             |                       |                 |             |
|--|-----------|-----------------------------|-----------------------|-----------------|-------------|
|  | Stadtkyll | Verbandsgemeinde Obere Kyll | Landkreis Vulkaneifel | Rheinland-Pfalz | Deutschland |
|  | %         | %                           | %                     | %               | %           |
| <b>Eigentumsform des Gebäudes</b>                |           |                             |                       |                 |             |
| Gemeinschaft von Wohnungseigentümern/-innen      | (3,3)     | 4,5                         | 4,8                   | 7,5             | 9,3         |
| Privatperson/-en                                 | 96,0      | 94,8                        | 94,4                  | 89,6            | 84,4        |
| Wohnungsgenossenschaft                           | -         | -                           | -                     | 0,3             | 1,5         |
| Kommune oder kommunales Wohnungsunternehmen      | -         | 0,2                         | 0,2                   | 1,1             | 1,8         |
| Privatwirtschaftliches Wohnungsunternehmen       | -         | -                           | 0,2                   | 0,7             | 1,7         |
| Anderes privatwirtschaftliches Unternehmen       | 0,7       | 0,3                         | 0,2                   | 0,4             | 0,7         |
| Bund oder Land                                   | -         | -                           | 0,0                   | 0,1             | 0,2         |
| Organisation ohne Erwerbszweck (z.B. Kirche)     | -         | 0,2                         | 0,2                   | 0,4             | 0,4         |
| <b>Heizungsart</b>                               |           |                             |                       |                 |             |
| Fernheizung (Fernwärme)                          | 2,5       | 2,1                         | 1,3                   | 2,4             | 5,4         |
| Etagenheizung                                    | 2,7       | 2,6                         | 1,9                   | 5,9             | 6,4         |
| Blockheizung                                     | 1,3       | (0,4)                       | (0,4)                 | 0,5             | 1,0         |
| Zentralheizung                                   | 81,7      | 78,0                        | 80,1                  | 81,5            | 79,0        |
| Einzel-/Mehrraumöfen (auch Nachtspeicherheizung) | (11,2)    | 15,6                        | 14,8                  | 8,7             | 7,6         |
| Keine Heizung im Gebäude oder in den Wohnungen   | 0,5       | (1,4)                       | 1,5                   | 1,0             | 0,6         |

Die relativen Ergebnisse beziehen sich auf die Gesamtzahl der Gebäude der jeweiligen regionalen Einheit je betrachtetem Gebäudemerkmal.

Die relativen Werte wurden durch Division von Ergebnissen nach Durchführung der Geheimhaltung errechnet.

## 2.1 Wohnungen in Gebäuden mit Wohnraum nach Art der Nutzung, Fläche der Wohnung, Zahl der Räume und Ausstattung

|  | Wohnungen in Gebäuden mit Wohnraum | davon                     |   |                         |  |
|--|------------------------------------|---------------------------|---|-------------------------|--|
|  |                                    | Wohnungen in Wohngebäuden | davon                                       |                         | Wohnungen in Sonstigen Gebäuden mit Wohnraum |
|  |                                    |                           | Wohnungen in Wohngebäuden (keine Wohnheime) | Wohnungen in Wohnheimen |  |
|  | Anzahl                             | Anzahl                    | Anzahl                                      | Anzahl                  | Anzahl                                       |
| <b>Insgesamt</b>                               |                                    |                           |   |                         |  |
| Insgesamt                                      | 778                                | 733                       | 729   | 4                       | 45   |
| <b>Art der Wohnungsnutzung</b>                 |                                    |                           |   |                         |  |
| Von Eigentümer/-in bewohnt                     | 433                                | 415                       | 411   | 4                       | 18   |
| Zu Wohnzwecken vermietet (auch mietfrei)       | (243)                              | 220                       | 220   | -                       | (23)   |
| Ferien- und Freizeitwohnung                    | 44                                 | 44                        | 44  | -                       | -  |
| Leer stehend                                   | 58                                 | 54                        | 54  | -                       | 4  |
| <b>Fläche der Wohnung in m²</b>                |                                    |                           |   |                         |  |
| Unter 40                                       | (22)                               | (22)                      | (22)  | -                       | -  |
| 40 - 59  | 59                                 | 50                        | 50  | -                       | 9  |
| 60 - 79  | (130)                              | (119)                     | (119)                                       | -                       | 11   |
| 80 - 99  | (121)                              | (115)                     | (111)                                       | 4                       | (6)  |
| 100 - 119                                      | 98                                 | 92                        | 92  | -                       | 6  |
| 120 - 139                                      | (134)                              | (127)                     | (127)                                       | -                       | 7  |
| 140 - 159                                      | (95)                               | (92)                      | (92)  | -                       | 3  |
| 160 - 179                                      | 36                                 | 36                        | 36  | -                       | -  |
| 180 - 199                                      | 21                                 | 21                        | 21  | -                       | -  |
| 200 und mehr                                   | 62                                 | 59                        | 59  | -                       | 3  |
| <b>Zahl der Räume</b>                          |                                    |                           |   |                         |  |
| 1 Raum   | 3                                  | 3                         | 3   | -                       | -  |
| 2 Räume  | (55)                               | 46                        | 46  | -                       | 9  |
| 3 Räume  | (113)                              | 110                       | 110   | -                       | 3  |
| 4 Räume  | (135)                              | 118                       | 118   | -                       | 17   |
| 5 Räume  | 154                                | 151                       | 147   | 4                       | 3  |
| 6 Räume  | 129                                | 119                       | 119   | -                       | 10   |
| 7 und mehr Räume                               | 189                                | (186)                     | (186)                                       | -                       | 3  |
| <b>Ausstattung der Wohnung</b>                 |                                    |                           |   |                         |  |
| Badewanne/Dusche und WC vorhanden              | 778                                | 733                       | 729   | 4                       | 45   |
| Badewanne/Dusche und WC nicht vorhanden        | -                                  | -                         | -   | -                       | -  |
| Badewanne/Dusche vorhanden, WC nicht vorhanden | -                                  | -                         | -   | -                       | -  |
| Badewanne/Dusche nicht vorhanden, WC vorhanden | -                                  | -                         | -   | -                       | -  |

Bei den ausgewiesenen Wohnungszahlen sind gewerblich genutzte Wohnungen nicht, Diplomatenwohnungen/Wohnungen ausländischer Streitkräfte nur in der „Insgesamt-Zeile“ berücksichtigt.

## 2.2.1 Wohnungen in Gebäuden mit Wohnraum nach regionaler Einheit und Art der Nutzung, Fläche der Wohnung, Zahl der Räume und Ausstattung

|  | Wohnungen |                             |                       |                 |             |
|--|-----------|-----------------------------|-----------------------|-----------------|-------------|
|  | Stadtkyll | Verbandsgemeinde Obere Kyll | Landkreis Vulkaneifel | Rheinland-Pfalz | Deutschland |
|  | Anzahl    | Anzahl                      | Anzahl                | Anzahl          | Anzahl      |
| <b>Insgesamt</b>                               |           |                             |                       |                 |             |
| Insgesamt                                      | 778       | 4 653                       | 31 880                | 2 010 559       | 40 563 320  |
| <b>Art der Wohnungsnutzung</b>                 |           |                             |                       |                 |             |
| Von Eigentümer/-in bewohnt                     | 433       | 2 836                       | 19 431                | 1 056 986       | 17 292 029  |
| Zu Wohnzwecken vermietet (auch mietfrei)       | (243)     | 1 152                       | 9 426                 | 841 958         | 21 199 913  |
| Ferien- und Freizeitwohnung                    | 44        | 379                         | 1 486                 | 14 906          | 224 529     |
| Leer stehend                                   | 58        | 286                         | 1 533                 | 89 040          | 1 828 846   |
| <b>Fläche der Wohnung in m²</b>                |           |                             |                       |                 |             |
| Unter 40                                       | (22)      | (55)                        | 471                   | 79 051          | 2 177 061   |
| 40 - 59  | 59        | 405                         | 2 492                 | 219 658         | 7 288 734   |
| 60 - 79  | (130)     | 716                         | 4 570                 | 368 640         | 9 663 142   |
| 80 - 99  | (121)     | 842                         | 5 625                 | 363 190         | 6 987 435   |
| 100 - 119                                      | 98        | 711                         | 5 122                 | 281 553         | 4 913 194   |
| 120 - 139                                      | (134)     | 789                         | 5 754                 | 282 169         | 4 211 779   |
| 140 - 159                                      | (95)      | 486                         | 3 526                 | 181 337         | 2 394 089   |
| 160 - 179                                      | 36        | 238                         | 1 782                 | 86 315          | 1 117 240   |
| 180 - 199                                      | 21        | (166)                       | 953                   | 53 728          | 686 793     |
| 200 und mehr                                   | 62        | (245)                       | 1 581                 | 87 249          | 1 105 850   |
| <b>Zahl der Räume</b>                          |           |                             |                       |                 |             |
| 1 Raum   | 3         | 34                          | 290                   | 56 146          | 1 306 117   |
| 2 Räume  | (55)      | 215                         | 1 524                 | 130 279         | 3 735 658   |
| 3 Räume  | (113)     | 642                         | 3 899                 | 335 419         | 8 890 843   |
| 4 Räume  | (135)     | 903                         | 5 534                 | 436 277         | 10 410 969  |
| 5 Räume  | 154       | 858                         | 5 864                 | 364 352         | 6 855 418   |
| 6 Räume  | 129       | 868                         | 6 002                 | 292 471         | 4 406 792   |
| 7 und mehr Räume                               | 189       | 1 133                       | 8 763                 | 387 946         | 4 939 520   |
| <b>Ausstattung der Wohnung</b>                 |           |                             |                       |                 |             |
| Badewanne/Dusche und WC vorhanden              | 778       | 4 614                       | 31 595                | 1 970 139       | 39 916 059  |
| Badewanne/Dusche und WC nicht vorhanden        | -         | 15                          | (99)                  | 6 506           | 308 371     |
| Badewanne/Dusche vorhanden, WC nicht vorhanden | -         | 12                          | (37)                  | 4 165           | 104 585     |
| Badewanne/Dusche nicht vorhanden, WC vorhanden | -         | 12                          | (145)                 | 22 080          | 216 302     |

Bei den ausgewiesenen Wohnungszahlen sind gewerblich genutzte Wohnungen nicht, Diplomatenwohnungen/Wohnungen ausländischer Streitkräfte nur in der „Insgesamt-Zeile“ berücksichtigt.

## 2.2.2 Wohnungen in Gebäuden mit Wohnraum nach regionaler Einheit und Art der Nutzung, Fläche der Wohnung, Zahl der Räume und Ausstattung -in %-

|  | Wohnungen |                             |                       |                 |             |
|--|-----------|-----------------------------|-----------------------|-----------------|-------------|
|  | Stadtkyll | Verbandsgemeinde Obere Kyll | Landkreis Vulkaneifel | Rheinland-Pfalz | Deutschland |
|  | %         | %                           | %                     | %               | %           |
| <b>Art der Wohnungsnutzung</b>                 |           |                             |                       |                 |             |
| Von Eigentümer/-in bewohnt                     | 55,7      | 60,9                        | 61,0                  | 52,8            | 42,6        |
| Zu Wohnzwecken vermietet (auch mietfrei)       | (31,2)    | 24,8                        | 29,6                  | 42,0            | 52,3        |
| Ferien- und Freizeitwohnung                    | 5,7       | 8,1                         | 4,7                   | 0,7             | 0,6         |
| Leer stehend                                   | 7,5       | 6,1                         | 4,8                   | 4,4             | 4,5         |
| <b>Fläche der Wohnung in m²</b>                |           |                             |                       |                 |             |
| Unter 40                                       | (2,8)     | (1,2)                       | 1,5                   | 3,9             | 5,4         |
| 40 - 59  | 7,6       | 8,7                         | 7,8                   | 11,0            | 18,0        |
| 60 - 79  | (16,7)    | 15,4                        | 14,3                  | 18,4            | 23,8        |
| 80 - 99  | (15,6)    | 18,1                        | 17,6                  | 18,1            | 17,2        |
| 100 - 119                                      | 12,6      | 15,3                        | 16,1                  | 14,1            | 12,1        |
| 120 - 139                                      | (17,2)    | 17,0                        | 18,1                  | 14,1            | 10,4        |
| 140 - 159                                      | (12,2)    | 10,4                        | 11,1                  | 9,1             | 5,9         |
| 160 - 179                                      | 4,6       | 5,1                         | 5,6                   | 4,3             | 2,8         |
| 180 - 199                                      | 2,7       | (3,6)                       | 3,0                   | 2,7             | 1,7         |
| 200 und mehr                                   | 8,0       | (5,3)                       | 5,0                   | 4,4             | 2,7         |
| <b>Zahl der Räume</b>                          |           |                             |                       |                 |             |
| 1 Raum   | 0,4       | 0,7                         | 0,9                   | 2,8             | 3,2         |
| 2 Räume  | (7,1)     | 4,6                         | 4,8                   | 6,5             | 9,2         |
| 3 Räume  | (14,5)    | 13,8                        | 12,2                  | 16,7            | 21,9        |
| 4 Räume  | (17,4)    | 19,4                        | 17,4                  | 21,8            | 25,7        |
| 5 Räume  | 19,8      | 18,4                        | 18,4                  | 18,2            | 16,9        |
| 6 Räume  | 16,6      | 18,7                        | 18,8                  | 14,6            | 10,9        |
| 7 und mehr Räume                               | 24,3      | 24,3                        | 27,5                  | 19,4            | 12,2        |
| <b>Ausstattung der Wohnung</b>                 |           |                             |                       |                 |             |
| Badewanne/Dusche und WC vorhanden              | 100,0     | 99,2                        | 99,1                  | 98,4            | 98,4        |
| Badewanne/Dusche und WC nicht vorhanden        | -         | 0,3                         | (0,3)                 | 0,3             | 0,8         |
| Badewanne/Dusche vorhanden, WC nicht vorhanden | -         | 0,3                         | (0,1)                 | 0,2             | 0,3         |
| Badewanne/Dusche nicht vorhanden, WC vorhanden | -         | 0,3                         | (0,5)                 | 1,1             | 0,5         |

Bei den ausgewiesenen Wohnungszahlen sind gewerblich genutzte Wohnungen, Diplomatenwohnungen/Wohnungen ausländischer Streitkräfte nicht berücksichtigt.

Die relativen Ergebnisse beziehen sich auf die Gesamtzahl der Gebäude der jeweiligen regionalen Einheit je betrachtetem Gebäudemerkmal.

Die relativen Werte wurden durch Division von Ergebnissen nach Durchführung der Geheimhaltung errechnet.

## 3.1 Gebäude- und Wohnungskennzahlen im regionalen Vergleich

| Gebiet                      | Kennzahlen für Gebäude und Wohnungen |  |   |
|-----------------------------|--------------------------------------|--|---|
|                             | Eigentümerquote<br>(Wohnungen)       | Durchschnittliche<br>Wohnungsgröße in m² | Durchschnittliche Anzahl<br>der Wohnungen je<br>Wohngebäude |
|                             | %                                    | m²                                       | Anzahl  |
| Verbandsgemeinde Daun       | 66                                   | 111                                      | 1   |
| Betteldorf                  | .                                    | .  | 1   |
| Bleckhausen                 | .                                    | .  | 1   |
| Brockscheid                 | .                                    | .  | 1   |
| Darscheid                   | .                                    | .  | 1   |
| Daun, Stadt                 | 51                                   | 105                                      | 2   |
| Demerath                    | .                                    | .  | 1   |
| Deudesfeld                  | .                                    | .  | 1   |
| Dockweiler                  | .                                    | .  | 1   |
| Dreis-Brück                 | 77                                   | 119                                      | 1   |
| Ellscheid                   | 78                                   | .  | 1   |
| Gefell                      | .                                    | .  | 1   |
| Gillenfeld                  | 66                                   | .  | 1   |
| Hinterweiler                | .                                    | 126                                      | 1   |
| Hörscheid                   | .                                    | .  | 1   |
| Immerath                    | .                                    | .  | 1   |
| Kirchweiler                 | .                                    | .  | 1   |
| Kradenbach                  | .                                    | .  | 1   |
| Mehren                      | 62                                   | 113                                      | 1   |
| Meisburg                    | .                                    | .  | 1   |
| Mückeln                     | 76                                   | .  | 1   |
| Nerdlen                     | .                                    | .  | 1   |
| Niederstadtfeld             | .                                    | .  | 1   |
| Oberstadtfeld               | .                                    | .  | 1   |
| Sarmersbach                 | .                                    | .  | 1   |
| Saxler                      | .                                    | .  | 1   |
| Schalkenmehren              | .                                    | .  | 1   |
| Schutz                      | .                                    | .  | 1   |
| Schönbach                   | .                                    | .  | 1   |
| Steineberg                  | .                                    | .  | 1   |
| Steiningen                  | .                                    | .  | 1   |
| Strohn                      | .                                    | .  | 1   |
| Strotzbüsch                 | .                                    | 110                                      | 1   |
| Udler                       | .                                    | .  | 1   |
| Utzerath                    | 86                                   | .  | 1   |
| Wallenborn                  | .                                    | .  | 1   |
| Weidenbach                  | .                                    | .  | 1   |
| Winkel (Eifel)              | .                                    | .  | 1   |
| Üdersdorf                   | 74                                   | .  | 1   |
| Verbandsgemeinde Gerolstein | 67                                   | 110                                      | 1   |
| Berlingen                   | .                                    | .  | 1   |
| Birresborn                  | .                                    | .  | 1   |
| Densborn                    | .                                    | 114                                      | 1   |
| Duppach                     | .                                    | .  | 1   |
| Gerolstein, Stadt           | 59                                   | 108                                      | 1   |
| Hohenfels-Essingen          | .                                    | .  | 1   |
| Kalenborn-Scheuern          | .                                    | .  | 1   |
| Kopp                        | .                                    | .  | 1   |
| Mürtenbach                  | .                                    | .  | 1   |
| Neroth                      | .                                    | .  | 1   |
| Pelm                        | .                                    | .  | 1   |

## Noch: 3.1 Gebäude- und Wohnungskennzahlen im regionalen Vergleich

| Gebiet                      | Kennzahlen für Gebäude und Wohnungen |  |   |
|-----------------------------|--------------------------------------|--|---|
|                             | Eigentümerquote<br>(Wohnungen)       | Durchschnittliche<br>Wohnungsgröße in m² | Durchschnittliche Anzahl<br>der Wohnungen je<br>Wohngebäude |
|                             | %                                    | m²                                       | Anzahl  |
| Rockeskyll                  | .                                    | 114                                      | 1   |
| Salm                        | .                                    | .  | 1   |
| Verbandsgemeinde Hillesheim | 70                                   | 115                                      | 1   |
| Basberg                     | .                                    | .  | 1   |
| Berndorf                    | .                                    | .  | 1   |
| Dohm-Lammersdorf            | .                                    | .  | 1   |
| Hillesheim, Stadt           | 57                                   | .  | 2   |
| Kerpen (Eifel)              | .                                    | .  | 1   |
| Nohn                        | .                                    | .  | 1   |
| Oberbettingen               | .                                    | .  | 1   |
| Oberehe-Stroheich           | .                                    | .  | 1   |
| Walsdorf                    | .                                    | .  | 1   |
| Wiesbaum                    | .                                    | .  | 1   |
| Üxheim                      | .                                    | .  | 1   |
| Verbandsgemeinde Kelberg    | 74                                   | .  | 1   |
| Arbach                      | .                                    | .  | 1   |
| Beinhausen                  | .                                    | .  | 1   |
| Bereborn                    | .                                    | .  | 1   |
| Berenbach                   | .                                    | .  | 1   |
| Bodenbach                   | .                                    | 122                                      | 1   |
| Bongard                     | .                                    | 116                                      | 1   |
| Borler                      | .                                    | .  | 1   |
| Boxberg                     | .                                    | .  | 1   |
| Brücktal                    | .                                    | .  | 2   |
| Drees                       | .                                    | .  | 1   |
| Gelenberg                   | 87                                   | 128                                      | 1   |
| Gunderath                   | .                                    | .  | 1   |
| Horperath                   | .                                    | .  | 1   |
| Höchstberg                  | .                                    | .  | 1   |
| Hörschhausen                | .                                    | .  | 1   |
| Kaperich                    | .                                    | .  | 1   |
| Katzwinkel                  | 87                                   | .  | 1   |
| Kelberg                     | 65                                   | 119                                      | 1   |
| Kirsbach                    | .                                    | .  | 1   |
| Kolverath                   | .                                    | .  | 1   |
| Kötterichen                 | .                                    | 114                                      | 1   |
| Lirstal                     | .                                    | 100                                      | 1   |
| Mannebach                   | .                                    | .  | 1   |
| Mosbruch                    | 90                                   | .  | 1   |
| Neichen                     | .                                    | .  | 1   |
| Nitz                        | .                                    | .  | 2   |
| Oberelz                     | .                                    | .  | 1   |
| Reimerath                   | .                                    | .  | 1   |
| Retterath                   | .                                    | .  | 1   |
| Sassen                      | .                                    | .  | 1   |
| Uersfeld                    | .                                    | .  | 1   |
| Ueß                         | .                                    | .  | 1   |
| Welcherath                  | .                                    | .  | 1   |
| Verbandsgemeinde Obere Kyll | 72                                   | 111                                      | 1   |
| Birgel                      | .                                    | .  | 1   |
| Esch                        | .                                    | .  | 1   |
| Feusdorf                    | 80                                   | 120                                      | 1   |

## Noch: 3.1 Gebäude- und Wohnungskennzahlen im regionalen Vergleich

| Gebiet                       | Kennzahlen für Gebäude und Wohnungen |  |   |
|------------------------------|--------------------------------------|--|---|
|                              | Eigentümerquote<br>(Wohnungen)       | Durchschnittliche<br>Wohnungsgröße in m² | Durchschnittliche Anzahl<br>der Wohnungen je<br>Wohngebäude |
|                              | %                                    | m²                                       | Anzahl  |
| Gönnersdorf                  | .                                    | .  | 1   |
| Hallschlag                   | .                                    | .  | 1   |
| Jünkerath                    | 62                                   | .  | 1   |
| Kerschenbach                 | .                                    | .  | 1   |
| Lissendorf                   | 67                                   | 99                                       | 1   |
| Ormont                       | .                                    | .  | 1   |
| Reuth                        | .                                    | .  | 2   |
| Scheid                       | 88                                   | .  | 1   |
| Schüller                     | .                                    | .  | 1   |
| <b>Stadtkyll</b>             | .                                    | .  | 1   |
| Steffeln                     | .                                    | .  | 1   |
| <b>Landkreis Vulkaneifel</b> | 68,6                                 | .  | 1,4   |
| <b>Rheinland-Pfalz</b>       | 57,1                                 | 104,2                                    | 1,7   |
| <b>Deutschland</b>           | 45,9                                 | 91,4                                     | 2,1   |

Die Kennzahlen wurden durch Division von Originalergebnissen vor Geheimhaltung errechnet. Kennzahlwerte, die Rückschlüsse auf diese Originalergebnisse ermöglichen würden, wurden gesperrt.

Weitere Informationen zur jeweiligen Berechnung sind dem Bereich der Definitionen zu entnehmen.

## 3.2 Weitere Wohnungskennzahlen im regionalen Vergleich

| Gebiet                      | Kennzahlen für Wohnungen                  |                             |   |
|-----------------------------|---|-----------------------------|---|
|                             | Anteil des selbst genutzten Wohneigentums | Leerstandsquote (Wohnungen) | Anteil des zu Wohnzwecken vermieteten Wohneigentums (auch mietfrei) |
|                             | %   | %                           | %   |
| Verbandsgemeinde Daun       | 63  | 4                           | 33  |
| Betteldorf                  | .   | .                           | .   |
| Bleckhausen                 | .   | .                           | .   |
| Brockscheid                 | .   | .                           | .   |
| Darscheid                   | .   | .                           | .   |
| Daun, Stadt                 | 49  | 3                           | 48  |
| Demerath                    | .   | 6                           | 17  |
| Deudesfeld                  | .   | .                           | 20  |
| Dockweiler                  | .   | .                           | .   |
| Dreis-Brück                 | .   | 5                           | 21  |
| Ellscheid                   | .   | .                           | .   |
| Gefell                      | .   | -                           | .   |
| Gillenfeld                  | 63  | 5                           | 32  |
| Hinterweiler                | .   | .                           | .   |
| Hörscheid                   | .   | .                           | .   |
| Immerath                    | .   | 5                           | .   |
| Kirchweiler                 | .   | 6                           | .   |
| Kradenbach                  | .   | .                           | .   |
| Mehren                      | 59  | 5                           | 36  |
| Meisburg                    | .   | .                           | .   |
| Mückeln                     | .   | .                           | 24  |
| Nerdlen                     | .   | 4                           | .   |
| Niederstadtfeld             | 76  | .                           | .   |
| Oberstadtfeld               | .   | .                           | .   |
| Sarmersbach                 | .   | .                           | .   |
| Saxler                      | 69  | .                           | .   |
| Schalkenmehren              | .   | .                           | .   |
| Schutz                      | .   | .                           | .   |
| Schönbach                   | .   | .                           | .   |
| Steineberg                  | 79  | .                           | .   |
| Steiningen                  | 69  | .                           | .   |
| Strohn                      | .   | .                           | .   |
| Strotzbüsch                 | 69  | .                           | .   |
| Udler                       | .   | .                           | .   |
| Utzerath                    | .   | .                           | 13  |
| Wallenborn                  | .   | 7                           | .   |
| Weidenbach                  | .   | .                           | .   |
| Winkel (Eifel)              | .   | .                           | .   |
| Üdersdorf                   | 71  | 4                           | 25  |
| Verbandsgemeinde Gerolstein | 64  | 5                           | 31  |
| Berlingen                   | .   | .                           | .   |
| Birresborn                  | .   | 7                           | .   |
| Densborn                    | .   | .                           | .   |
| Duppach                     | .   | 9                           | .   |
| Gerolstein, Stadt           | 57  | 5                           | 39  |
| Hohenfels-Essingen          | .   | 4                           | .   |
| Kalenborn-Scheuern          | .   | .                           | .   |
| Kopp                        | .   | .                           | .   |
| Mürtenbach                  | 68  | .                           | .   |
| Neroth                      | 75  | .                           | .   |
| Pelm                        | 67  | .                           | .   |



## Noch: 3.2 Weitere Wohnungskennzahlen im regionalen Vergleich

| Gebiet                      | Kennzahlen für Wohnungen                  |                             |   |
|-----------------------------|---|-----------------------------|---|
|                             | Anteil des selbst genutzten Wohneigentums | Leerstandsquote (Wohnungen) | Anteil des zu Wohnzwecken vermieteten Wohneigentums (auch mietfrei) |
|                             | %   | %                           | %   |
| Rockeskyll                  | .   | .                           | .   |
| Salm                        | .   | .                           | .   |
| Verbandsgemeinde Hillesheim | 67  | 4                           | 29  |
| Basberg                     | .   | .                           | .   |
| Berndorf                    | 75  | .                           | .   |
| Dohm-Lammersdorf            | .   | .                           | .   |
| Hillesheim, Stadt           | 55  | .                           | 42  |
| Kerpen (Eifel)              | .   | 7                           | .   |
| Nohn                        | .   | .                           | .   |
| Oberbettingen               | .   | 1                           | .   |
| Oberehe-Stroheich           | 82  | .                           | 15  |
| Walsdorf                    | .   | 6                           | .   |
| Wiesbaum                    | .   | .                           | .   |
| Üxheim                      | 74  | .                           | .   |
| Verbandsgemeinde Kelberg    | 71  | 5                           | 24  |
| Arbach                      | .   | .                           | .   |
| Beinhausen                  | .   | -                           | .   |
| Bereborn                    | .   | .                           | .   |
| Berenbach                   | .   | .                           | .   |
| Bodenbach                   | .   | 3                           | .   |
| Bongard                     | 71  | .                           | .   |
| Borler                      | .   | .                           | .   |
| Boxberg                     | .   | .                           | 25  |
| Brücktal                    | .   | .                           | .   |
| Drees                       | .   | .                           | .   |
| Gelenberg                   | .   | .                           | .   |
| Gunderath                   | .   | .                           | .   |
| Horperath                   | .   | .                           | .   |
| Höchstberg                  | .   | .                           | .   |
| Hörschhausen                | .   | .                           | .   |
| Kaperich                    | .   | .                           | .   |
| Katzwinkel                  | .   | .                           | 13  |
| Kelberg                     | 61  | .                           | .   |
| Kirsbach                    | .   | -                           | .   |
| Kolverath                   | .   | .                           | .   |
| Kötterichen                 | .   | .                           | 23  |
| Lirstal                     | .   | .                           | .   |
| Mannebach                   | .   | .                           | .   |
| Mosbruch                    | .   | .                           | .   |
| Neichen                     | .   | .                           | .   |
| Nitz                        | .   | .                           | .   |
| Oberelz                     | .   | .                           | .   |
| Reimerath                   | .   | .                           | .   |
| Retterath                   | 74  | .                           | 21  |
| Sassen                      | .   | .                           | .   |
| Uersfeld                    | .   | .                           | .   |
| Ueß                         | .   | -                           | .   |
| Welcherath                  | .   | .                           | .   |
| Verbandsgemeinde Obere Kyll | 67  | 7                           | 26  |
| Birgel                      | .   | 7                           | .   |
| Esch                        | .   | .                           | .   |

## Noch: 3.2 Weitere Wohnungskennzahlen im regionalen Vergleich

| Gebiet                       | Kennzahlen für Wohnungen                  |                             |   |
|------------------------------|---|-----------------------------|---|
|                              | Anteil des selbst genutzten Wohneigentums | Leerstandsquote (Wohnungen) | Anteil des zu Wohnzwecken vermieteten Wohneigentums (auch mietfrei) |
|                              | %   | %                           | %   |
| Feusdorf                     | .   | .                           | .   |
| Gönnersdorf                  | .   | .                           | .   |
| Hallschlag                   | .   | .                           | .   |
| Jünkerath                    | .   | .                           | 35  |
| Kerschenbach                 | 78  | .                           | .   |
| Lissendorf                   | .   | .                           | .   |
| Ormont                       | .   | 4                           | .   |
| Reuth                        | .   | 4                           | .   |
| Scheid                       | .   | .                           | 12  |
| Schüller                     | .   | .                           | .   |
| <b>Stadtkyll</b>             | .   | .                           | .   |
| Steffeln                     | .   | .                           | .   |
| <b>Landkreis Vulkaneifel</b> | 65,3                                      | 4,9                         | 29,8  |
| <b>Rheinland-Pfalz</b>       | 54,7                                      | 4,3                         | 41  |
| <b>Deutschland</b>           | 43,9                                      | 4,4                         | 51,7  |

Die Kennzahlen wurden durch Division von Originalergebnissen vor Geheimhaltung errechnet. Kennzahlwerte, die Rückschlüsse auf diese Originalergebnisse ermöglichen würden, wurden gesperrt.

Weitere Informationen zur jeweiligen Berechnung sind dem Bereich der Definitionen zu entnehmen.

#### 4.1 Haushalte nach Typ des privaten Haushalts (nach Familien) und Art der Wohnungsnutzung, Fläche der Wohnung und Zahl der Räume

|  | Insgesamt | Typ des privaten Haushalts (nach Familien) |                     |                     |                              |  |
|--|-----------|--|---------------------|---------------------|------------------------------|--|
|  |           | Einpersonenhaushalte<br>(Singlehaushalte)  | Paare ohne Kind(er) | Paare mit Kind(ern) | Alleinerziehende Elternteile | Mehrpersonenhaushalte ohne Kernfamilie |
|  | Anzahl    | Anzahl                                     | Anzahl              | Anzahl              | Anzahl                       | Anzahl                                 |
| <b>Insgesamt</b>                         |           |  |                     |                     |                              |  |
| Insgesamt                                | 656       | 203  | 194                 | 183                 | (60)                         | 16                                     |
| <b>Art der Wohnungsnutzung</b>           |           |  |                     |                     |                              |  |
| Von Eigentümer/-in bewohnt               | 402       | (71)                                       | (128)               | 149                 | (45)                         | 9                                      |
| Zu Wohnzwecken vermietet (auch mietfrei) | (223)     | (114)                                      | (53)                | 34                  | 15                           | 7                                      |
| <b>Fläche der Wohnung in m²</b>          |           |  |                     |                     |                              |  |
| Unter 40                                 | 13        | 10   | -                   | -                   | -                            | 3                                      |
| 40 - 59                                  | 47        | (34)                                       | 10                  | 3                   | -                            | -                                      |
| 60 - 79                                  | (103)     | (56)                                       | 25                  | 9                   | 9                            | 4                                      |
| 80 - 99                                  | (97)      | 41   | 41                  | (6)                 | (6)                          | 3                                      |
| 100 - 119                                | 86        | 19   | 19                  | 33                  | (15)                         | -                                      |
| 120 - 139                                | 110       | 28   | (27)                | 43                  | 9                            | 3                                      |
| 140 - 159                                | (88)      | 9  | (36)                | 40                  | 3                            | -                                      |
| 160 - 179                                | 36        | -  | 7                   | 20                  | 9                            | -                                      |
| 180 - 199                                | 18        | 3  | 6                   | 6                   | 3                            | -                                      |
| 200 und mehr                             | (58)      | 3  | (23)                | 23                  | 6                            | 3                                      |
| <b>Zahl der Räume</b>                    |           |  |                     |                     |                              |  |
| 1 Raum                                   | -         | -  | -                   | -                   | -                            | -                                      |
| 2 Räume                                  | 40        | 28   | 6                   | 3                   | -                            | 3                                      |
| 3 Räume                                  | 100       | 57   | 27                  | 9                   | 3                            | 4                                      |
| 4 Räume                                  | (111)     | (49)                                       | 28                  | 16                  | 15                           | 3                                      |
| 5 Räume                                  | (123)     | (30)                                       | 49                  | 35                  | 6                            | 3                                      |
| 6 Räume                                  | 108       | 18   | (46)                | (38)                | 6                            | -                                      |
| 7 und mehr Räume                         | 174       | 21   | (38)                | 82                  | (30)                         | 3                                      |

Nicht ausgewiesen werden unter „Art der Wohnungsnutzung“ Haushalte in Wohnungen, die als Ferien- und Freizeitwohnungen genutzt werden. Bei der Untergliederung nach den anderen Wohnungsmerkmalen sind diese allerdings enthalten.

Bei den ausgewiesenen Haushaltszahlen sind Haushalte in Diplomatenwohnungen/Wohnungen ausländischer Streitkräfte nur in der "Insgesamt-Zeile" berücksichtigt.

#### 4.2 Haushalte nach Größe des privaten Haushalts und Art der Wohnungsnutzung, Fläche der Wohnung und Zahl der Räume

|  | Insgesamt | Größe des privaten Haushalts |            |            |            |            |                     |
|--|-----------|------------------------------|------------|------------|------------|------------|---------------------|
|  |           | 1 Person                     | 2 Personen | 3 Personen | 4 Personen | 5 Personen | 6 und mehr Personen |
|  | Anzahl    | Anzahl                       | Anzahl     | Anzahl     | Anzahl     | Anzahl     | Anzahl              |
| <b>Insgesamt</b>                         |           |                              |            |            |            |            |                     |
| Insgesamt                                | 656       | 203                          | 225        | 107        | 82         | 24         | 15                  |
| <b>Art der Wohnungsnutzung</b>           |           |                              |            |            |            |            |                     |
| Von Eigentümer/-in bewohnt               | 402       | (71)                         | 152        | 74         | 69         | 21         | 15                  |
| Zu Wohnzwecken vermietet (auch mietfrei) | (223)     | (114)                        | 60         | 33         | 13         | 3          | -                   |
| <b>Fläche der Wohnung in m²</b>          |           |                              |            |            |            |            |                     |
| Unter 40                                 | 13        | 10                           | 3          | -          | -          | -          | -                   |
| 40 - 59                                  | 47        | (34)                         | 10         | 3          | -          | -          | -                   |
| 60 - 79                                  | (103)     | (56)                         | 29         | 12         | 3          | -          | 3                   |
| 80 - 99                                  | (97)      | 41                           | 41         | (12)       | 3          | -          | -                   |
| 100 - 119                                | 86        | 19                           | 31         | (29)       | 7          | -          | -                   |
| 120 - 139                                | 110       | 28                           | 33         | 15         | (25)       | 6          | 3                   |
| 140 - 159                                | (88)      | 9                            | 33         | 12         | 19         | 12         | 3                   |
| 160 - 179                                | 36        | -                            | 13         | 14         | 6          | -          | 3                   |
| 180 - 199                                | 18        | 3                            | 6          | -          | 6          | 3          | -                   |
| 200 und mehr                             | (58)      | 3                            | (26)       | 10         | 13         | 3          | 3                   |
| <b>Zahl der Räume</b>                    |           |                              |            |            |            |            |                     |
| 1 Raum                                   | -         | -                            | -          | -          | -          | -          | -                   |
| 2 Räume                                  | 40        | 28                           | 6          | 6          | -          | -          | -                   |
| 3 Räume                                  | 100       | 57                           | 31         | 3          | 3          | 3          | 3                   |
| 4 Räume                                  | (111)     | (49)                         | 37         | 12         | 10         | 3          | -                   |
| 5 Räume                                  | (123)     | (30)                         | 55         | 20         | 15         | 3          | -                   |
| 6 Räume                                  | 108       | 18                           | 34         | (37)       | (13)       | 3          | 3                   |
| 7 und mehr Räume                         | 174       | 21                           | 62         | 29         | 41         | 12         | 9                   |

Nicht ausgewiesen werden unter „Art der Wohnungsnutzung“ Haushalte in Wohnungen, die als Ferien- und Freizeitwohnungen genutzt werden. Bei der Untergliederung nach den anderen Wohnungsmerkmalen sind diese allerdings enthalten.

Bei den ausgewiesenen Haushaltszahlen sind Haushalte in Diplomatenwohnungen/Wohnungen ausländischer Streitkräfte nur in der "Insgesamt-Zeile" berücksichtigt.

## 4.3 Haushalte nach Seniorenstatus des privaten Haushalts und Art der Wohnungsnutzung, Fläche der Wohnung und Zahl der Räume

|  | Insgesamt | Seniorenstatus eines privaten Haushalts      |  |                                |
|--|-----------|--|--|--------------------------------|
|  |           | Haushalte mit ausschließlich Senioren/-innen | Haushalte mit Senioren/-innen und Jüngeren | Haushalte ohne Senioren/-innen |
|  | Anzahl    | Anzahl                                       | Anzahl                                     | Anzahl                         |
| <b>Insgesamt</b>                         |           |  |  |                                |
| Insgesamt                                | 656       | 168  | 73   | 415                            |
| <b>Art der Wohnungsnutzung</b>           |           |  |  |                                |
| Von Eigentümer/-in bewohnt               | 402       | (94)   | 64   | 244                            |
| Zu Wohnzwecken vermietet (auch mietfrei) | (223)     | (55)   | 9  | 159                            |
| <b>Fläche der Wohnung in m²</b>          |           |  |  |                                |
| Unter 40                                 | 13        | 4  | 3  | 6                              |
| 40 - 59                                  | 47        | 19   | -  | 28                             |
| 60 - 79                                  | (103)     | (27)   | 6  | 70                             |
| 80 - 99                                  | (97)      | 33   | 3  | 61                             |
| 100 - 119                                | 86        | 19   | 6  | 61                             |
| 120 - 139                                | 110       | 30   | (9)  | (71)                           |
| 140 - 159                                | (88)      | (20)   | 15   | 53                             |
| 160 - 179                                | 36        | -  | (16)                                       | 20                             |
| 180 - 199                                | 18        | 3  | 6  | 9                              |
| 200 und mehr                             | (58)      | 13   | 9  | 36                             |
| <b>Zahl der Räume</b>                    |           |  |  |                                |
| 1 Raum                                   | -         | -  | -  | -                              |
| 2 Räume                                  | 40        | (13)   | 6  | 21                             |
| 3 Räume                                  | 100       | (25)   | 4  | (71)                           |
| 4 Räume                                  | (111)     | 31   | 3  | (77)                           |
| 5 Räume                                  | (123)     | (47)   | (6)  | (70)                           |
| 6 Räume                                  | 108       | (15)   | 18   | 75                             |
| 7 und mehr Räume                         | 174       | 37   | (36)                                       | 101                            |

Nicht ausgewiesen werden unter „Art der Wohnungsnutzung“ Haushalte in Wohnungen, die als Ferien- und Freizeitwohnungen genutzt werden. Bei der Untergliederung nach den anderen Wohnungsmerkmalen sind diese allerdings enthalten.

Bei den ausgewiesenen Haushaltszahlen sind Haushalte in Diplomatenwohnungen/Wohnungen ausländischer Streitkräfte nur in der "Insgesamt-Zeile" berücksichtigt.

## Definitionen

### Verwendete Symbolik

| Symbol   | Erläuterung  |
|--|--|
| –  | Nichts vorhanden <sup>1)</sup>   |
| 0  | Weniger als die Hälfte von 1 in der letzten besetzten Stelle, jedoch mehr als nichts                                 |
| ( )  | Aussagewert eingeschränkt, da der Zahlenwert durch das Geheimhaltungsverfahren relativ stark verändert wurde         |
| .  | Keine Angabe, da der Zahlenwert geheim zu halten ist oder durch das Geheimhaltungsverfahren zu stark verändert wurde |
| Abweichungen in den Summen durch Runden der Zahlen |  |

| Merkmal   | Definition   |
|---|--|
| Anteil der zu Wohnzwecken vermieteten Wohnungen (auch mietfrei) | Der Anteil der zu Wohnzwecken vermieteten Wohnungen (auch mietfrei) stellt den Anteil der zu Wohnzwecken vermieteten (oder mietfrei überlassenen) Wohnungen an allen bewohnten und leer stehenden Wohnungen dar. Nicht berücksichtigt sind: Ferien- und Freizeitwohnungen, Diplomatenwohnungen/ Wohnungen ausländischer Streitkräfte sowie gewerblich genutzte Wohnungen. Die Berechnung erfolgt für Wohnungen in Wohngebäuden (ohne Wohnheime).   |
| Anteil des selbstgenutzten Wohneigentums                        | Der Anteil des selbstgenutzten Wohneigentums stellt den Anteil der von Eigentümerinnen/ Eigentümern bewohnten Wohnungen an allen bewohnten und leer stehenden Wohnungen dar. Nicht berücksichtigt sind: Ferien- und Freizeitwohnungen, Diplomatenwohnungen/ Wohnungen ausländischer Streitkräfte sowie gewerblich genutzte Wohnungen. Die Berechnung erfolgt für Wohnungen in Wohngebäuden (ohne Wohnheime).   |
| Art der Wohnungsnutzung   | <p>Die Art der Wohnungsnutzung beschreibt, ob und von wem (Mieter/-in oder Eigentümer/-in) die Wohnung zum Stichtag genutzt wird.</p> <p><b>Von Eigentümer/-in bewohnt</b></p> <p>► Wenn mindestens eine/-r der Bewohner/-innen Eigentümer/-in der Wohnung ist.</p> <p><b>Zu Wohnzwecken vermietet (auch mietfrei)</b></p> <p>► Wenn keine/-r der Bewohner/-innen Eigentümer/-in der Wohnung ist, unabhängig davon, ob für die Wohnung Miete gezahlt wird oder diese mietfrei überlassen ist.</p> <p><b>Ferien- und Freizeitwohnung</b></p> <p>► Wohnung, in der Personen lediglich ihre Freizeit verbringen (z. B. am Wochenende, während des Urlaubs, der Ferien usw.). Sie kann von einem privaten Eigentümer/ einer privaten Eigentümerin selbst genutzt oder dauerhaft an eine dritte Person zur Freizeitnutzung vermietet (oder kostenlos überlassen) werden. Ferienwohnungen, die ständig gewerblich-hotelmäßig genutzt werden, gehören nicht dazu.</p> <p><b>Leer stehend</b></p> <p>► Wenn die Wohnung am Stichtag 9. Mai 2011 weder zu Wohnzwecken vermietet (auch mietfrei) ist, noch von dem Eigentümer/ der Eigentümerin selbst genutzt wird und auch keine Ferien- und Freizeitwohnung ist. Wenn die Wohnung wegen Umbau/ Modernisierung – bei Weiterbestehen des Mietverhältnisses – vorübergehend nicht genutzt werden kann, gilt diese Wohnung nicht als leer stehend.</p> <p><b>Diplomaten-/ Streitkräftewohnung</b></p> <p>► Eine Diplomatenwohnung/ Wohnung ausländischer Streitkräfte liegt immer dann vor, wenn mindestens einer der Bewohner oder eine der Bewohnerinnen einer ausländischen diplomatischen Vertretung, den ausländischen Streitkräften o. Ä. angehört, unabhängig davon, ob es sich dabei um Eigentümer/-innen oder Mieter/-innen handelt.</p> |

<sup>1)</sup> Dies kann ggf. durch das angewendete Geheimhaltungsverfahren bedingt sein.

| Merkmal                 | Definition  |
|-------------------------|---|
| Art des Gebäudes        | <p>Das Merkmal gibt die Art des Gebäudes an. Es wird unter anderem unterschieden zwischen Gebäuden, die überwiegend Wohnraum enthalten und Gebäuden, die überwiegend zu Geschäftszwecken genutzt werden.</p> <p><b>Gebäude mit Wohnraum</b></p> <p>► Für längere Dauer errichtete Bauwerke, die entweder vollständig oder teilweise für die Wohnversorgung von Haushalten bestimmt sind. Hierzu zählen auch administrative oder gewerblich genutzte Gebäude, wenn in ihnen mindestens eine zu Wohnzwecken genutzte Wohnung vorhanden ist. Gebäude mit Wohnraum gliedern sich in Wohngebäude und sonstige Gebäude mit Wohnraum.</p> <p><b>Wohngebäude</b></p> <p>► Gebäude, die mindestens zur Hälfte der Gesamtnutzfläche zu Wohnzwecken genutzt werden. Zu den Wohngebäuden gehören auch die Wohnheime (mit eigener Haushaltsführung der Bewohner/-innen).</p> <p><b>Wohngebäude (ohne Wohnheime)</b></p> <p>► Gebäude, die mindestens zur Hälfte der Gesamtnutzfläche zu Wohnzwecken genutzt werden (hier: ohne Wohnheime).</p> <p><b>Wohnheime (mit eigener Haushaltsführung der Bewohner/-innen)</b></p> <p>► Wohnheime sind Wohngebäude, die primär den Wohnbedürfnissen bestimmter Bevölkerungskreise dienen. Wohnheime besitzen Gemeinschaftsräume. Die Bewohner/-innen von Wohnheimen führen einen eigenen Haushalt.</p> <p><b>Sonstige Gebäude mit Wohnraum</b></p> <p>► Gebäude, in denen weniger als die Hälfte der Gesamtnutzfläche für Wohnzwecke genutzt wird, z. B. weil sich im Gebäude überwiegend Läden oder Büros befinden.</p> <p><b>Bewohnte Unterkünfte</b></p> <p>► Bewohnte Unterkünfte sind behelfsmäßige Bauten. Hierzu zählen z. B. Wohnbaracken, Bauwagen, Wohnwagen (z. B. auf Campingplätzen), Gartenlauben, Schrebergartenhütten, Jagdhütten, Weinberghütten, Almhütten, fest verankerte Wohnschiffe und Wohncontainer, sofern diese dauerhaft bewohnt werden.</p> |
| Auskunftspflichtige     | <p>Im Rahmen der Gebäude- und Wohnungszählung waren alle Eigentümer/-innen, Verwalter/-innen sowie sonstigen Verfügungs- und Nutzungsberechtigten der Gebäude und Wohnungen auskunftspflichtig.</p>   |
| Ausstattung der Wohnung | <p>Das Merkmal bezeichnet die Ausstattung in der Wohnung hinsichtlich Badewanne oder Dusche und WC. Ein WC ist eine Toilette mit Wasserspülung. Mit Badewanne/ Dusche sind eine fest eingebaute Badewanne oder eine fest eingebaute Dusche gemeint; diese verfügen über feste Wasserzu- und -abflussrohre.</p> <p>Es wird unterschieden zwischen:</p> <p><b>Badewanne/ Dusche und WC vorhanden</b><br/> <b>Badewanne/ Dusche und WC nicht vorhanden</b><br/> <b>Badewanne/ Dusche vorhanden, WC nicht vorhanden</b><br/> <b>Badewanne/ Dusche nicht vorhanden, WC vorhanden</b></p>   |
| Baujahr                 | <p>Mit Baujahr ist das Jahr der Bezugsfertigstellung des Gebäudes gemeint. Bei komplett zerstörten und wieder aufgebauten Gebäuden gilt das Jahr des Wiederaufbaus als Baujahr.</p> <p>Es werden folgende Klasseneinteilungen verwendet:</p> <p><b>Jahrzwanzigste</b></p> <ul style="list-style-type: none"> <li>– Vor 1950</li> <li>– 1950 – 1969</li> <li>– 1970 – 1989</li> <li>– 1990 und später</li> </ul> <p><b>Mikrozensusklassen:</b></p> <ul style="list-style-type: none"> <li>– Vor 1919</li> <li>– 1919 – 1948</li> <li>– 1949 – 1978</li> <li>– 1979 – 1986</li> <li>– 1987 – 1990</li> <li>– 1991 – 1995</li> <li>– 1996 – 2000</li> <li>– 2001 – 2004</li> <li>– 2005 – 2008</li> <li>– 2009 und später</li> </ul>   |

| Merkmal   | Definition   |
|---|--|
| Durchschnittliche Anzahl der Wohnungen je Wohngebäude | Die durchschnittliche Anzahl der Wohnungen je Wohngebäude ist das Verhältnis zwischen der Gesamtzahl der Wohnungen und der Gesamtzahl der Wohngebäude (ohne Wohnheime). Die Berechnung erfolgt für Wohnungen in Wohngebäuden (ohne Wohnheime).   |
| Durchschnittliche Wohnungsgröße in m <sup>2</sup>     | Die durchschnittliche Wohnungsgröße in m <sup>2</sup> ist das Verhältnis zwischen der Gesamtfläche in m <sup>2</sup> und der Gesamtzahl der Wohnungen. Nicht berücksichtigt sind: Diplomatenwohnungen/ Wohnungen ausländischer Streitkräfte sowie gewerblich genutzte Wohnungen. Die Berechnung erfolgt für Wohnungen in Wohngebäuden (ohne Wohnheime).  |
| Eigentümerquote                                       | Die Eigentümerquote stellt den Anteil der von Eigentümerinnen/ Eigentümern bewohnten Wohnungen an allen bewohnten Wohnungen dar. Nicht berücksichtigt sind: Leer stehende Wohnungen, Ferien- und Freizeitwohnungen, Diplomatenwohnungen/ Wohnungen ausländischer Streitkräfte sowie gewerblich genutzte Wohnungen. Die Berechnung erfolgt für Wohnungen in Wohngebäuden (ohne Wohnheime).  |
| Eigentumsform des Gebäudes                            | <p>Das Merkmal bildet ab, wem das Eigentum an dem Gebäude (nicht der einzelnen Wohnung) rechtlich zusteht. Dies können Privatpersonen oder juristische Personen sein.</p> <p><b>Gemeinschaft von Wohnungseigentümern/ -innen</b></p> <p>► Gilt für Gebäude mit Eigentumswohnungen, in denen den Eigentümern/-innen Sondereigentum an einer Wohnung in Verbindung mit dem Miteigentumsanteil am gemeinschaftlichen Eigentum zusteht.</p> <p><b>Privatperson/-en</b></p> <p>► Alle natürlichen Personen. Dies können Einzelpersonen, Paare oder sonstige Gruppen von Personen sein, z. B. Erbengemeinschaften.</p> <p><b>Wohnungsgenossenschaft</b></p> <p>► Alle Wohnungsunternehmen, die die Rechtsform einer Genossenschaft haben.</p> <p><b>Kommune oder Kommunales Wohnungsunternehmen</b></p> <p>► Unternehmen oder Einrichtung, bei denen die Kommune mit mehr als 50 % Nennkapital oder Stimmrecht beteiligt ist.</p> <p><b>Privatwirtschaftliches Wohnungsunternehmen</b></p> <p>► Alle privatrechtlichen Wohnungsunternehmen ohne Genossenschaften.</p> <p><b>Anderes privatwirtschaftliches Unternehmen</b></p> <p>► Alle privatrechtlichen Unternehmen, in deren Eigentum sich Wohnungen befinden, deren primärer Erwerbszweck aber nicht die Wohnungsvermietung ist (z. B. Banken, Versicherungen, Fonds).</p> <p><b>Bund oder Land</b></p> <p>► Unternehmen oder Einrichtung, bei denen der Bund oder das Land mit mehr als 50 % Nennkapital oder Stimmrecht beteiligt ist.</p> <p><b>Organisation ohne Erwerbszweck</b></p> <p>► z. B. Kirche</p> |
| Erhebungseinheiten                                    | Bei der Gebäude- und Wohnungszählung wurden alle Gebäude mit Wohnraum, bewohnte Unterkünfte und Wohnungen erhoben.   |
| Fläche der Wohnung in m <sup>2</sup>                  | <p>Grundfläche der gesamten Wohnung in m<sup>2</sup>. Zur Wohnung zählen auch außerhalb des eigentlichen Wohnungsabschlusses liegende Räume (z. B. Mansarden) sowie zu Wohnzwecken ausgebauter Keller- und Bodenräume.</p> <p>Zur Ermittlung der Wohnfläche sind anzurechnen:</p> <ul style="list-style-type: none"> <li>– voll: die Grundflächen von Räumen/ Raumteilen mit einer lichten Höhe von mindestens 2 Metern;</li> <li>– zur Hälfte: die Grundflächen von Räumen/ Raumteilen mit einer lichten Höhe von mindestens 1 Meter, aber weniger als 2 Metern; unbeheizbare Wintergärten, Schwimmbäder und ähnliche nach allen Seiten geschlossene Räume;</li> <li>– in der Regel zu einem Viertel, höchstens jedoch zur Hälfte: die Flächen von Balkonen, Loggien, Dachgärten, Terrassen.</li> </ul> <p>Die Fläche wird in 20 m<sup>2</sup>-Intervallen angegeben.</p>   |



| Merkmal                      | Definition   |
|------------------------------|--|
| Gebäudetyp                   | <p>Das Merkmal gibt die Bauart des Gebäudes an.</p> <p><b>Freistehendes Haus</b></p> <p>► Freistehendes Gebäude, unabhängig davon, ob es sich um ein Ein- oder Mehrfamilienhaus handelt.</p> <p><b>Doppelhaushälfte</b></p> <p>► Gebäude, das mit genau einem anderen Gebäude aneinander gebaut ist, unabhängig davon, ob es sich dabei um Ein- oder Mehrfamilienhäuser handelt.</p> <p><b>Gereihtes Haus</b></p> <p>► Gebäude, das mit mindestens zwei anderen Gebäuden aneinander gebaut ist, unabhängig davon, ob es sich dabei um Ein- oder Mehrfamilienhäuser handelt. Die Gebäude müssen nicht baugleich sein, sie können auch seitlich oder in der Höhe versetzt sein. Reiheneckhäuser zählen auch hierzu.</p> <p><b>Anderer Gebäudetyp</b></p> <p>► Alle Arten von Gebäuden, die nicht freistehendes Haus, Doppel- oder Reihnhaus sind sowie alle Arten von bewohnten Unterkünften.</p>  |
| Größe des privaten Haushalts | <p>Dieses Merkmal gibt die Anzahl der in einem privaten Haushalt lebenden Personen an.</p> <p><b>1 Person</b></p> <p><b>2 Personen</b></p> <p><b>3 Personen</b></p> <p><b>4 Personen</b></p> <p><b>5 Personen</b></p> <p><b>6 und mehr Personen</b></p>  |
| Heizungsart                  | <p>Das Merkmal bezeichnet die überwiegende Heizungsart im Gebäude.</p> <p><b>Fernheizung (Fernwärme)</b></p> <p>► Das Gebäude wird von einem zentralen Fernheizwerk aus mit Wärme versorgt (sog. Fernwärme).</p> <p><b>Etagenheizung</b></p> <p>► Unter einer Etagenheizung versteht man eine zentrale Heizanlage für sämtliche Räume einer abgeschlossenen Wohnung, wobei sich die Heizquelle meist innerhalb dieser Wohnung befindet, z. B. Gastherme.</p> <p><b>Blockheizung</b></p> <p>► Eine Blockheizung liegt vor, wenn ein Häuserblock durch ein zentrales Heizsystem beheizt wird und die Heizquelle sich in bzw. an einem der Gebäude oder in deren unmittelbarer Nähe befindet (sog. Nahwärme).</p> <p><b>Zentralheizung</b></p> <p>► Bei einer Zentralheizung werden sämtliche Wohneinheiten eines Gebäudes von einer zentralen Heizstelle, die sich innerhalb des Gebäudes (in der Regel im Keller) befindet, beheizt.</p> <p><b>Einzel-/ Mehrraumöfen (auch Nachtspeicherheizung)</b></p> <p>► Einzelöfen (z. B. Kohle- oder Nachtspeicheröfen) beheizen jeweils nur einen Raum, in dem sie stehen. In der Regel sind sie fest installiert. Ein Mehrraumofen (z. B. Kachelofen) beheizt gleichzeitig mehrere Räume (auch durch Luftkanäle).</p> <p><b>Keine Heizung im Gebäude oder in den Wohnungen</b></p> |
| Kernfamilie                  | <p>Eine Kernfamilie besteht aus zwei oder mehr Personen, die zu demselben privaten Haushalt gehören und setzt sich zusammen aus der Bezugsperson des privaten Haushalts – das heißt eine nach Alter, Familienstand und Geschlecht festgelegte zentrale Person des privaten Haushalts – und mindestens einer weiteren Person, z. B. der Partnerin/ dem Partner oder einem Kind der Bezugsperson. Dieses Familienkonzept beschränkt die Beziehungen zwischen Vorfahren und Nachfahren auf direkte Beziehungen (ersten Grades), das heißt auf Beziehungen zwischen Eltern und Kindern.</p>  |
| Kind                         | <p>Unter Kind ist ein leiblicher Sohn bzw. ein Stief- oder Adoptivsohn oder eine leibliche Tochter bzw. eine Stief- oder Adoptivtochter (ungeachtet des Alters) zu verstehen, dessen bzw. deren üblicher Aufenthaltsort sich im privaten Haushalt mindestens eines Elternteils befindet und ein Elternteil Bezugsperson und/ oder Partner/-in der Bezugsperson ist.</p>  |
| Leerstandsquote (Wohnungen)  | <p>Die Leerstandsquote (Wohnungen) stellt den Anteil der leer stehenden Wohnungen an allen bewohnten und leer stehenden Wohnungen dar. Nicht berücksichtigt sind: Ferien- und Freizeitwohnungen, Diplomatenwohnungen/ Wohnungen ausländischer Streitkräfte sowie gewerblich genutzte Wohnungen. Die Berechnung erfolgt für Wohnungen in Wohngebäuden (ohne Wohnheime).</p>   |

| Merkmal                                 | Definition   |
|---|--|
| Paar                                    | Der Begriff Paar umfasst Paare in einer Ehe, Paare in einer eingetragenen Lebenspartnerschaft und Paare in einer nichtehelichen Lebensgemeinschaft, die jeweils in einem privaten Haushalt zusammenleben. Ein Ehepaar ist ein gemäß gesetzlichem Familienstand zum Stichtag verheiratetes verschiedengeschlechtliches Paar in einem privaten Haushalt. Eine eingetragene Lebenspartnerschaft ist ein gemäß gesetzlichem Familienstand zum Stichtag rechtlich anerkanntes gleichgeschlechtliches Paar in einem privaten Haushalt. Eine nichteheliche Lebensgemeinschaft ist ein gemischtgeschlechtliches Paar in einem privaten Haushalt, das gemäß gesetzlichem Familienstand zum Stichtag nicht miteinander verheiratet war.  |
| Privater Haushalt                       | Ein privater Haushalt besteht aus mindestens einer Person. Zugrunde gelegt wird das „Konzept des gemeinsamen Wohnens“. Alle Personen, die unabhängig von ihrem Wohnstatus (Haupt-/Nebenwohnsitz) gemeinsam in einer Wohnung leben, gelten als Mitglieder desselben privaten Haushalts, sodass es einen privaten Haushalt pro belegter Wohnung gibt. Personen in Gemeinschafts- und Anstaltsunterkünften sind hier nicht enthalten, sondern nur Personen, die eine eigene Haushaltsführung aufweisen. Eine Person des privaten Haushalts wird als Bezugsperson – das heißt eine nach Alter, Familienstand und Geschlecht festgelegte zentrale Person des privaten Haushalts – bestimmt. Ausgehend von dieser Person werden der Haushaltstyp und die Stellung der weiteren Personen im privaten Haushalt bestimmt.   |
| Regionalschlüssel                       | <p>Der Regionalschlüssel kennzeichnet die hierarchische Struktur aller Verwaltungsebenen. Er wird einheitlich von den Statistischen Ämtern des Bundes und der Länder vergeben.</p> <p>Der Regionalschlüssel gliedert sich wie folgt:</p> <ul style="list-style-type: none"> <li>1. – 2. Stelle = Kennzahl des Bundeslandes</li> <li>3. Stelle = Kennzahl des Regierungsbezirks</li> <li>4. – 5. Stelle = Kennzahl des Kreises bzw. der kreisfreien Stadt</li> <li>6. – 9. Stelle = Verbandsschlüssel (in Brandenburg: Ämterschlüssel)</li> <li>10. – 12. Stelle = Gemeindekennzahl</li> </ul> <p>Der vierstellige Verbandsschlüssel weist durch die führende Ziffer auf die Art der Gemeinde hin:</p> <ul style="list-style-type: none"> <li>0 = verbandsfreie Gemeinde (in Brandenburg: amtsfreie Gemeinde),</li> <li>5 = verbandsangehörige Gemeinde (in Brandenburg: amtsangehörige Gemeinde),</li> <li>9 = gemeindefreies Gebiet.</li> </ul> <p>Die gemeindefreien Gebiete sind für den Zensus 2011 nicht relevant.</p> <p>Die Verwaltungsebene Regierungsbezirk ist nur für folgende Bundesländer verfügbar: Baden-Württemberg, Bayern, Hessen, Niedersachsen (hier: Statistische Region), Nordrhein-Westfalen und Sachsen.</p> <p>Die Verwaltungsebene Gemeindeverband ist nur für folgende Bundesländer verfügbar: Brandenburg (hier: Ämter), Mecklenburg-Vorpommern, Niedersachsen (hier: Samtgemeinde), Rheinland-Pfalz, Sachsen, Sachsen-Anhalt, Schleswig-Holstein und Thüringen.</p> |
| Seniorenstatus eines privaten Haushalts | <p>Dargelegt wird die Haushaltstruktur aller privaten Haushalte, wobei dies hier in Abhängigkeit vom Alter der in einem privaten Haushalt wohnhaften Personen erfolgt. Als Senioren/-innen gelten diejenigen Personen, welche zum Zensusstichtag 9. Mai 2011 das 65. Lebensjahr vollendet haben.</p> <p><b>Haushalte mit ausschließlich Senioren/-innen</b></p> <p><b>Haushalte mit Senioren/-innen und Jüngeren</b></p> <p><b>Haushalte ohne Senioren/-innen</b></p>  |
| Stichtagsbezogenheit der Merkmale       | Stichtag der Gebäude- und Wohnungszählung war der 9. Mai 2011. Alle Angaben beziehen sich auf diesen Zeitpunkt.  |

| Merkmal                                       | Definition   |
|---|--|
| Typ des privaten Haushalts<br>(nach Familien) | <p>Dieses Merkmal beschreibt, in welcher Konstellation die Personen eines privaten Haushalts gemeinschaftlich leben, mit Fokus auf die Existenz von Kindern im privaten Haushalt.</p> <p><b>Eiipersonenhaushalte (Singlehaushalte)</b></p> <p>► Ein Eiipersonenhaushalt bezeichnet einen privaten Haushalt mit einer allein lebenden Person.</p> <p><b>Paare ohne Kind(er)</b></p> <p><b>Paare mit Kind(ern)</b></p> <p><b>Alleinerziehende Elternteile</b></p> <p>► Eine alleinerziehende Mutter oder ein alleinerziehender Vater ist ein Elternteil ohne Partner/-in mit mindestens einem Kind innerhalb eines privaten Haushalts.</p> <p><b>Mehrpersonenhaushalte ohne Kernfamilie</b></p> <p>► Unter Mehrpersonenhaushalten ohne Kernfamilie werden alle anderen privaten Mehrpersonenhaushalte zusammengefasst, die durch die zuvor genannten Kategorien nicht abgedeckt sind, wie etwa nicht eingetragene Lebenspartnerschaften gleichgeschlechtlicher Paare, Wohngemeinschaften, Großeltern-Enkel-Haushalte ohne Elternteile etc.</p> |
| Wohnung                                       | <p>Unter einer Wohnung sind nach außen abgeschlossene, zu Wohnzwecken bestimmte, in der Regel zusammenliegende Räume zu verstehen, die die Führung eines eigenen Haushalts ermöglichen und nicht vollständig für gewerbliche Zwecke genutzt werden.</p> <p>Eine Wohnung muss nicht notwendigerweise eine Küche oder Kochnische enthalten.</p> <p>Wohnungen haben einen eigenen Eingang unmittelbar vom Freien, von einem Treppenhaus oder einem Vorraum. Zur Wohnung können aber auch außerhalb des eigentlichen Wohnungsabschlusses liegende, zu Wohnzwecken ausgebaute Keller- oder Bodenräume (z. B. Mansarden) gehören.</p>  |
| Zahl der Räume                                | <p>Die Zahl der Räume umfasst alle Wohn-, Ess- und Schlafzimmer und andere separate Räume (z. B. bewohnbare Keller- und Bodenräume) von mindestens 6 m<sup>2</sup> Größe sowie abgeschlossene Küchen, unabhängig von deren Größe. Bad, Toilette, Flur und Wirtschaftsräume werden grundsätzlich nicht mitgezählt. Ein Wohnzimmer mit einer Essecke, Schlafnische oder Kochnische ist als ein Raum zu zählen. Dementsprechend bestehen Wohnungen, in denen es keine bauliche Trennung der einzelnen Wohnbereiche gibt (z. B. sogenannte „Loftwohnungen“), aus nur einem Raum.</p> <p><b>1 Raum</b></p> <p><b>2 Räume</b></p> <p><b>3 Räume</b></p> <p><b>4 Räume</b></p> <p><b>5 Räume</b></p> <p><b>6 Räume</b></p> <p><b>7 und mehr Räume</b></p>   |

## **Herausgeber**

Statistisches Landesamt Rheinland-Pfalz  
Mainzer Straße 14-16  
56130 Bad Ems

## **Auskunftsdienst**

E-Mail: [info@statistik.rlp.de](mailto:info@statistik.rlp.de)  
Telefon: 02603 71-4444  
Telefax: 02603 71-19 4444

## **Copyright**

© Statistisches Landesamt Rheinland-Pfalz  
Bad Ems 2014

Vervielfältigung und Verbreitung mit Quellenangabe gestattet.





Rheinland-Pfalz

STATISTISCHES LANDESAMT



# zensus 2011

## **Gebäude und Wohnungen sowie Wohnverhältnisse der Haushalte**

Gemeinde  
Steffeln

am 9. Mai 2011

Ergebnisse des Zensus 2011



## Inhaltsverzeichnis

|   |    |
|---|----|
| Einführung .....  | 4  |
| Rechtliche Grundlagen .....   | 4  |
| Methode .....   | 4  |
| Systematik von Gebäuden und Wohnungen .....   | 5  |
| Tabellen  |    |
| 1.1 Gebäude mit Wohnraum und Wohnungen in Gebäuden mit Wohnraum<br>nach Baujahr, Gebäudetyp, Zahl der Wohnungen, Eigentumsform und Heizungsart .....        | 6  |
| 1.2 Gebäude mit Wohnraum nach Baujahr und Gebäudeart, Gebäudetyp,<br>Zahl der Wohnungen, Eigentumsform und Heizungsart .....                                | 8  |
| 1.3.1 Gebäude mit Wohnraum nach regionaler Einheit und Baujahr, Gebäudeart,<br>Gebäudetyp, Zahl der Wohnungen, Eigentumsform und Heizungsart .....          | 10 |
| 1.3.2 Gebäude mit Wohnraum nach regionaler Einheit und Baujahr, Gebäudeart,<br>Gebäudetyp, Zahl der Wohnungen, Eigentumsform und Heizungsart – in % – ..... | 12 |
| 2.1 Wohnungen in Gebäuden mit Wohnraum nach Art der Nutzung,<br>Fläche der Wohnung, Zahl der Räume und Ausstattung .....                                    | 14 |
| 2.2.1 Wohnungen in Gebäuden mit Wohnraum nach regionaler Einheit und<br>Art der Nutzung, Fläche der Wohnung, Zahl der Räume und Ausstattung .....           | 15 |
| 2.2.2 Wohnungen in Gebäuden mit Wohnraum nach regionaler Einheit und<br>Art der Nutzung, Fläche der Wohnung, Zahl der Räume und Ausstattung – in % – .....  | 16 |
| 3.1 Gebäude- und Wohnungskennzahlen im regionalen Vergleich .....   | 17 |
| 3.2 Weitere Wohnungskennzahlen im regionalen Vergleich .....  | 20 |
| 4.1 Haushalte nach Typ des privaten Haushalts (nach Familien) und Art der Wohnungs-<br>nutzung, Fläche der Wohnung und Zahl der Räume .....                 | 23 |
| 4.2 Haushalte nach Größe des privaten Haushalts und Art der Wohnungsnutzung,<br>Fläche der Wohnung und Zahl der Räume .....                                 | 24 |
| 4.3 Haushalte nach Seniorenstatus des privaten Haushalts und Art der Wohnungsnutzung,<br>Fläche der Wohnung und Zahl der Räume .....                        | 25 |
| Definitionen .....  | 26 |

## Einführung

Der Zensus 2011 ist eine Bevölkerungs-, Gebäude- und Wohnungszählung. Dabei werden – soweit möglich – bereits vorhandene Daten aus Verwaltungsregistern für statistische Zwecke genutzt. Eine Haushaltebefragung auf Stichprobenbasis, eine Vollerhebung aller an Anschriften mit Sonderbereichen lebenden Personen (Wohnheime und Gemeinschaftsunterkünfte) sowie eine postalische Befragung zu Gebäude- und Wohnungsdaten bei den Eigentümerinnen und Eigentümern oder Verwalterinnen und Verwaltern ergänzen und korrigieren die Informationen aus den Registern. Eine traditionelle Volkszählung inklusive einer Gebäude- und Wohnungszählung wurde in den alten Bundesländern letztmalig 1987, in der DDR letztmalig 1981 durchgeführt. Eine Gebäude- und Wohnungszählung fand nach der Wiedervereinigung nur in den neuen Bundesländern im Jahr 1995 statt.

Ziel des Zensus 2011 war zum einen die Ermittlung der amtlichen Einwohnerzahlen zum Stichtag 9. Mai 2011. Zum anderen wurden wichtige Strukturinformationen erhoben, welche eine umfassende Datengrundlage bieten, wie die Menschen in Deutschland leben, wohnen und arbeiten.

Die vorliegende Publikation präsentiert Ergebnisse des Zensus 2011 zu den Themen Gebäude, Wohnungen und Wohnverhältnisse von Haushalten nach Abschluss der Datenaufbereitung.

## Rechtliche Grundlagen

Die rechtlichen Grundlagen des Zensus 2011 bilden

- die Verordnung Europäische Gemeinschaft (EG) Nummer 763/2008 des Europäischen Parlaments und des Rates vom 9. Juli 2008 über Volks- und Wohnungszählungen,
- das Zensusvorbereitungsgesetz (ZensVorbG 2011),
- das Zensusgesetz 2011 (ZensG 2011),
- die Stichprobenverordnung Zensusgesetz 2011 (StichprobenV),
- sowie die jeweiligen landesrechtlichen Regelungen zur Ausführung des ZensG 2011.

Nach § 1 Abs. 1 ZensG 2011 führten die Statistischen Ämter des Bundes und der Länder eine Bevölkerungs-, Gebäude- und Wohnungszählung (Zensus) mit Stand zum 9. Mai 2011 (Berichtszeitpunkt) als Bundesstatistik durch.

Gemäß § 1 Abs. 3 ZensG 2011 dient der Zensus unter anderem der Gewinnung von Grunddaten für das Gesamtsystem der amtlichen Statistik sowie von Strukturdaten über die Bevölkerung als Datengrundlage für vielfältige politische Entscheidungen.

Die nachstehend veröffentlichten Ergebnisse wurden auf Basis folgender Erhebungen und statistischer Verfahren ermittelt:

- Daten aus der Gebäude- und Wohnungszählung (§ 6 ZensG 2011),
- Daten aus der Zusammenführung der Datensätze und Haushaltegenerierung (§ 9 Abs. 3 ZensG 2011).

## Methode

Da es in Deutschland zu Gebäude- und Wohnungsdaten keine flächendeckenden Register gibt, wurden die Angaben zu Gebäuden und Wohnungen durch eine postalische Befragung der Eigentümerinnen und Eigentümer oder Verwalterinnen und Verwalter von Gebäuden und Wohnungen sowie bewohnten Unterkünften gewonnen. Die zum Stichtag 9. Mai 2011 als Vollerhebung durchgeführte Gebäude- und Wohnungszählung liefert Informationen zu Gebäuden mit Wohnraum sowie zu den darin befindlichen Wohnungen. Zu rein gewerblich genutzten Objekten werden keine Informationen angeboten.



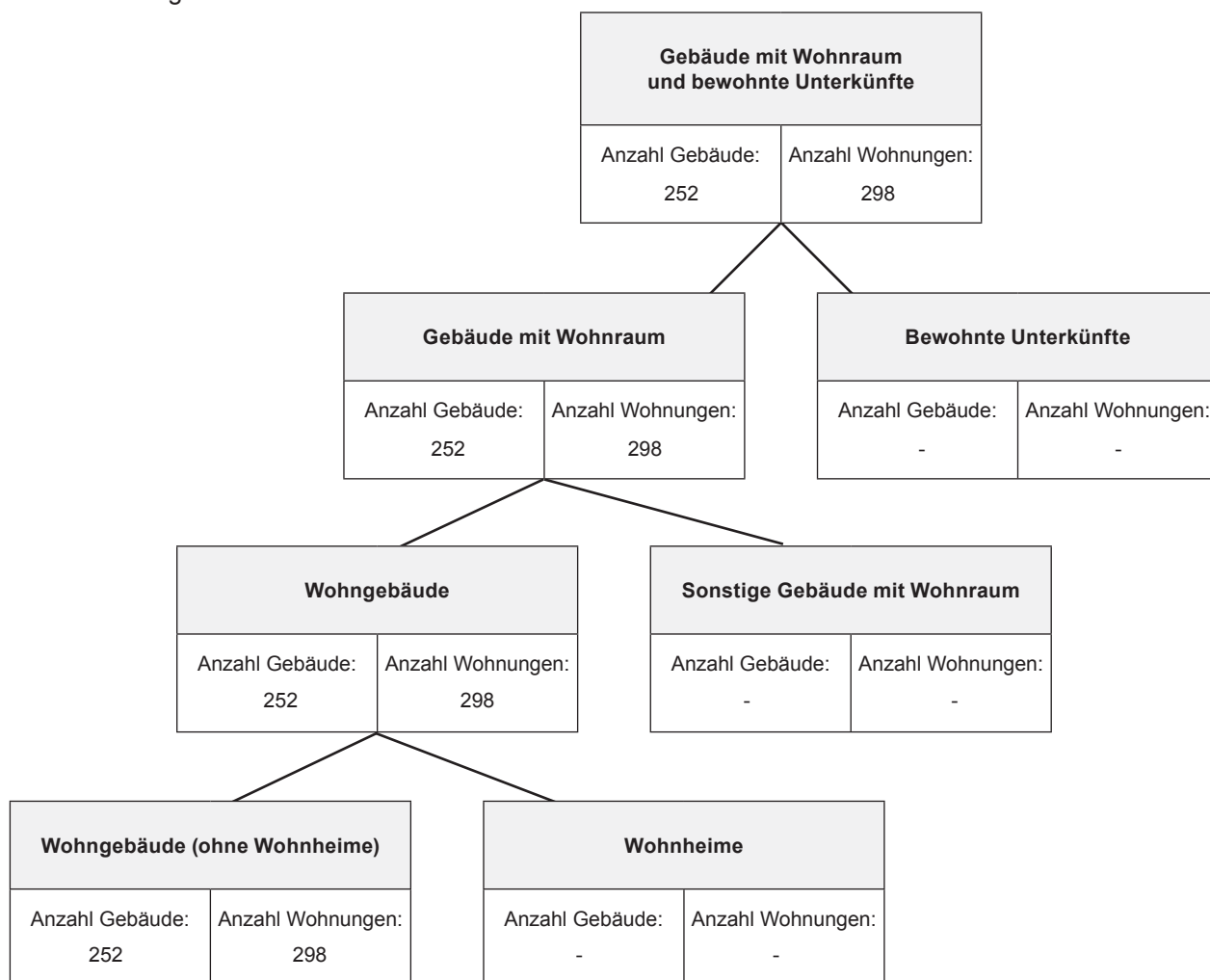
Durch das statistische Verfahren der Haushaltegenerierung stehen nicht nur die gesammelten Informationen zu Bevölkerung, Gebäuden und Wohnungen zur Verfügung, sondern zusätzlich auch Angaben zu Haushalts- und Familienstrukturen. Dabei wurden anschriftenweise Personen zu Haushalten zusammengefasst und den in der Gebäude- und Wohnungszählung erfassten Wohnungen zugeordnet. Die Haushaltegenerierung bildet daher die Wohnhaushalte an einer Anschrift ab. Die Zahl der Haushalte kann von der Zahl der bewohnten Wohnungen abweichen, da ein Haushalt beispielsweise bei Umzügen vorübergehend mehrere Wohnungen nutzen kann.

Bei allen Veröffentlichungen der amtlichen Statistik in Deutschland sind die Einzelangaben der Befragten grundsätzlich geheim zu halten (§ 16 Bundesstatistikgesetz). Bei allen Ergebnisbestandteilen aus Registerauszählungen oder Vollerhebungen des Zensus 2011 erfolgt die Geheimhaltung durch das maschinelle, datenverändernde Verfahren SAFE (Verfahren zur **s**icheren **A**nonymisierung für **E**inzeldaten). Dieses Verfahren stellt sicher, dass bereits vor Erstellung einer Ergebnistabelle kein Datensatz vorhanden ist, welcher Rückschlüsse auf Einzelfälle zulässt.

Weiterführende methodische Informationen zum Zensusmodell und zur Geheimhaltung stehen unter [www.zensus2011.de](http://www.zensus2011.de) zur Verfügung.

## Systematik von Gebäuden und Wohnungen

Im Rahmen des Zensus 2011 werden die Gebäude und Wohnungen nach der Art des Gebäudes in hierarchischen Strukturen abgebildet. Nachstehende Abbildung zeigt die Ergebnisse für die regionale Einheit dieser Veröffentlichung.



Die Ergebnisse zur Gebäude- und Wohnungszählung betrachten ausschließlich Gebäude mit Wohnraum. Bewohnte Unterkünfte bleiben daher für die Ergebnistabellen unberücksichtigt.

## 1.1 Gebäude mit Wohnraum und Wohnungen in Gebäuden mit Wohnraum nach Baujahr, Gebäudetyp, Zahl der Wohnungen, Eigentumsform und Heizungsart

|  | Gebäude mit Wohnraum |           | darunter    |           |
|--|----------------------|-----------|-------------|-----------|
|  | Gebäude              | Wohnungen | Wohngebäude |           |
|  |                      |           | Gebäude     | Wohnungen |
|  | Anzahl               | Anzahl    | Anzahl      | Anzahl    |
| <b>Insgesamt</b>                             |                      |           |             |           |
| Insgesamt                                    | 252                  | 298       | 252         | 298       |
| <b>Baujahr</b>                               |                      |           |             |           |
| Vor 1919                                     | 74                   | 77        | 74          | 77        |
| 1919 - 1948                                  | 22                   | 32        | 22          | 32        |
| 1949 - 1978                                  | 67                   | 78        | 67          | 78        |
| 1979 - 1986                                  | 18                   | 27        | 18          | 27        |
| 1987 - 1990                                  | 12                   | 19        | 12          | 19        |
| 1991 - 1995                                  | 14                   | 17        | 14          | 17        |
| 1996 - 2000                                  | 19                   | 22        | 19          | 22        |
| 2001 - 2004                                  | 13                   | 13        | 13          | 13        |
| 2005 - 2008                                  | 9                    | 9         | 9           | 9         |
| 2009 und später                              | 4                    | 4         | 4           | 4         |
| <b>Gebäudetyp nach Zahl der Wohnungen</b>    |                      |           |             |           |
| Freistehendes Haus Insgesamt                 | 206                  | 248       | 206         | 248       |
| mit 1 Wohnung                                | 166                  | 166       | 166         | 166       |
| mit 2 Wohnungen                              | (40)                 | (69)      | (40)        | (69)      |
| mit 3 und mehr Wohnungen                     | -                    | 13        | -           | 13        |
| Doppelhaushälfte Insgesamt                   | 22                   | 22        | 22          | 22        |
| mit 1 Wohnung                                | 16                   | 16        | 16          | 16        |
| mit 2 Wohnungen                              | 6                    | 6         | 6           | 6         |
| mit 3 und mehr Wohnungen                     | -                    | -         | -           | -         |
| Gereihtes Haus Insgesamt                     | 14                   | 14        | 14          | 14        |
| mit 1 Wohnung                                | 14                   | 14        | 14          | 14        |
| mit 2 Wohnungen                              | -                    | -         | -           | -         |
| mit 3 und mehr Wohnungen                     | -                    | -         | -           | -         |
| Anderer Gebäudetyp Insgesamt                 | 10                   | 14        | 10          | 14        |
| mit 1 Wohnung                                | (4)                  | (4)       | 4           | 4         |
| mit 2 Wohnungen                              | 6                    | 10        | 6           | 10        |
| mit 3 und mehr Wohnungen                     | -                    | -         | -           | -         |
| <b>Zahl der Wohnungen im Gebäude</b>         |                      |           |             |           |
| 1 Wohnung                                    | 200                  | 200       | 200         | 200       |
| 2 Wohnungen                                  | (52)                 | (85)      | (52)        | (85)      |
| 3 - 6 Wohnungen                              | -                    | 13        | -           | 13        |
| 7 - 12 Wohnungen                             | -                    | -         | -           | -         |
| 13 und mehr Wohnungen                        | -                    | -         | -           | -         |
| <b>Eigentumsform des Gebäudes</b>            |                      |           |             |           |
| Gemeinschaft von Wohnungseigentümern/-innen  | 17                   | (35)      | 17          | (35)      |
| Privatperson/-en                             | 235                  | 263       | 235         | 263       |
| Wohnungsgenossenschaft                       | -                    | -         | -           | -         |
| Kommune oder kommunales Wohnungsunternehmen  | -                    | -         | -           | -         |
| Privatwirtschaftliches Wohnungsunternehmen   | -                    | -         | -           | -         |
| Anderes privatwirtschaftliches Unternehmen   | -                    | -         | -           | -         |
| Bund oder Land                               | -                    | -         | -           | -         |
| Organisation ohne Erwerbszweck (z.B. Kirche) | -                    | -         | -           | -         |

Noch: 1.1 Gebäude mit Wohnraum und Wohnungen in Gebäuden mit Wohnraum nach Baujahr, Gebäudetyp, Zahl der Wohnungen, Eigentumsform und Heizungsart

|  | Gebäude mit Wohnraum |           | darunter    |           |
|--|----------------------|-----------|-------------|-----------|
|  |                      |           | Wohngebäude |           |
|  | Gebäude              | Wohnungen | Gebäude     | Wohnungen |
|  | Anzahl               | Anzahl    | Anzahl      | Anzahl    |
| <b>Heizungsart</b>                               |                      |           |             |           |
| Fernheizung (Fernwärme)                          | 3                    | 3         | 3           | 3         |
| Etagenheizung                                    | 3                    | 3         | 3           | 3         |
| Blockheizung                                     | -                    | -         | -           | -         |
| Zentralheizung                                   | 202                  | 241       | (202)       | 241       |
| Einzel-/Mehrraumöfen (auch Nachtspeicherheizung) | 44                   | 51        | 44          | 51        |
| Keine Heizung im Gebäude oder in den Wohnungen   | -                    | -         | -           | -         |

Bei den ausgewiesenen Wohnungszahlen sind gewerblich genutzte Wohnungen nicht, Diplomatenwohnungen/Wohnungen ausländischer Streitkräfte nur in der „Insgesamt-Zeile“ berücksichtigt.

Die ausgewiesenen Zahlen zu „Gebäudetyp nach Zahl der Wohnungen“ und „Zahl der Wohnungen im Gebäude“ können Abweichungen zwischen der Anzahl der Gebäude und der entsprechenden Zahl der Wohnungen in diesen Gebäuden aufweisen. Dies ist auf das beim Zensus 2011 eingesetzte Geheimhaltungsverfahren zurückzuführen sowie auf die in den Wohnungsauswertungen nicht berücksichtigten Diplomatenwohnungen/Wohnungen ausländischer Streitkräfte bzw. gewerblich genutzten Wohnungen.

## 1.2 Gebäude mit Wohnraum nach Baujahr und Gebäudeart, Gebäudetyp, Zahl der Wohnungen, Eigentumsform und Heizungsart

|  | Insgesamt | Baujahr (Jahrzwanzigste) |             |             |                 |
|--|-----------|--------------------------|-------------|-------------|-----------------|
|  |           | Vor 1950                 | 1950 - 1969 | 1970 - 1989 | 1990 und später |
|  | Anzahl    | Anzahl                   | Anzahl      | Anzahl      | Anzahl          |
| <b>Insgesamt</b>                             |           |                          |             |             |                 |
| Insgesamt                                    | 252       | 99                       | 34          | 54          | 65              |
| <b>Art des Gebäudes</b>                      |           |                          |             |             |                 |
| Gebäude mit Wohnraum                         | 252       | 99                       | 34          | 54          | 65              |
| Wohngebäude                                  | 252       | 99                       | 34          | 54          | 65              |
| Wohngebäude (ohne Wohnheime)                 | 252       | 99                       | 34          | 54          | 65              |
| Wohnheime                                    | -         | -                        | -           | -           | -               |
| Sonstige Gebäude mit Wohnraum                | -         | -                        | -           | -           | -               |
| <b>Gebäudetyp nach Zahl der Wohnungen</b>    |           |                          |             |             |                 |
| Freistehendes Haus Insgesamt                 | 206       | 69                       | 28          | 54          | 55              |
| mit 1 Wohnung                                | 166       | 66                       | 21          | (27)        | (52)            |
| mit 2 Wohnungen                              | (40)      | 3                        | 7           | (27)        | 3               |
| mit 3 und mehr Wohnungen                     | -         | -                        | -           | -           | -               |
| Doppelhaushälfte Insgesamt                   | 22        | (16)                     | 3           | -           | 3               |
| mit 1 Wohnung                                | 16        | 13                       | 3           | -           | -               |
| mit 2 Wohnungen                              | 6         | 3                        | -           | -           | 3               |
| mit 3 und mehr Wohnungen                     | -         | -                        | -           | -           | -               |
| Gereihtes Haus Insgesamt                     | 14        | 11                       | -           | -           | 3               |
| mit 1 Wohnung                                | 14        | 11                       | -           | -           | 3               |
| mit 2 Wohnungen                              | -         | -                        | -           | -           | -               |
| mit 3 und mehr Wohnungen                     | -         | -                        | -           | -           | -               |
| Anderer Gebäudetyp Insgesamt                 | 10        | (3)                      | 3           | -           | 4               |
| mit 1 Wohnung                                | (4)       | -                        | -           | -           | 4               |
| mit 2 Wohnungen                              | 6         | 3                        | 3           | -           | -               |
| mit 3 und mehr Wohnungen                     | -         | -                        | -           | -           | -               |
| <b>Zahl der Wohnungen im Gebäude</b>         |           |                          |             |             |                 |
| 1 Wohnung                                    | 200       | 90                       | 24          | (27)        | 59              |
| 2 Wohnungen                                  | (52)      | 9                        | 10          | (27)        | 6               |
| 3 - 6 Wohnungen                              | -         | -                        | -           | -           | -               |
| 7 - 12 Wohnungen                             | -         | -                        | -           | -           | -               |
| 13 und mehr Wohnungen                        | -         | -                        | -           | -           | -               |
| <b>Eigentumsform des Gebäudes</b>            |           |                          |             |             |                 |
| Gemeinschaft von Wohnungseigentümern/-innen  | 17        | -                        | -           | (14)        | 3               |
| Privatperson/-en                             | 235       | 99                       | 34          | 40          | 62              |
| Wohnungsgenossenschaft                       | -         | -                        | -           | -           | -               |
| Kommune oder kommunales Wohnungsunternehmen  | -         | -                        | -           | -           | -               |
| Privatwirtschaftliches Wohnungsunternehmen   | -         | -                        | -           | -           | -               |
| Anderes privatwirtschaftliches Unternehmen   | -         | -                        | -           | -           | -               |
| Bund oder Land                               | -         | -                        | -           | -           | -               |
| Organisation ohne Erwerbszweck (z.B. Kirche) | -         | -                        | -           | -           | -               |

Noch: 1.2 Gebäude mit Wohnraum nach Baujahr und Gebäudeart, Gebäudetyp, Zahl der Wohnungen,  
Eigentumsform und Heizungsart

|   | Insgesamt | Baujahr (Jahrzwanzigste) |             |             |                 |
|---|-----------|--------------------------|-------------|-------------|-----------------|
|   |           | Vor 1950                 | 1950 - 1969 | 1970 - 1989 | 1990 und später |
|   | Anzahl    | Anzahl                   | Anzahl      | Anzahl      | Anzahl          |
| <b>Heizungsart</b>                                  |           |                          |             |             |                 |
| Fernheizung (Fernwärme)                             | 3         | -                        | -           | -           | 3               |
| Etagenheizung                                       | 3         | 3                        | -           | -           | -               |
| Blockheizung  | -         | -                        | -           | -           | -               |
| Zentralheizung                                      | 202       | 65                       | 28          | (54)        | 55              |
| Einzel-/Mehrraumöfen (auch<br>Nachtspeicherheizung) | 44        | 31                       | 6           | -           | 7               |
| Keine Heizung im Gebäude oder in<br>den Wohnungen   | -         | -                        | -           | -           | -               |

## 1.3.1 Gebäude mit Wohnraum nach regionaler Einheit und Baujahr, Gebäudeart, Gebäudetyp, Zahl der Wohnungen, Eigentumsform und Heizungsart

|   | Gebäude  |                             |                       |                 |             |
|---|----------|-----------------------------|-----------------------|-----------------|-------------|
|   | Steffeln | Verbandsgemeinde Obere Kyll | Landkreis Vulkaneifel | Rheinland-Pfalz | Deutschland |
|   | Anzahl   | Anzahl                      | Anzahl                | Anzahl          | Anzahl      |
| <b>Insgesamt</b>                          |          |                             |                       |                 |             |
| Insgesamt                                 | 252      | 3 610                       | 23 720                | 1 183 475       | 18 922 618  |
| <b>Baujahr</b>                            |          |                             |                       |                 |             |
| Vor 1919                                  | 74       | 529                         | 3 744                 | 181 833         | 2 655 042   |
| 1919 - 1948                               | 22       | 355                         | 2 215                 | 123 453         | 2 307 543   |
| 1949 - 1978                               | 67       | 1 466                       | 9 290                 | 462 714         | 7 188 157   |
| 1979 - 1986                               | 18       | 428                         | 2 600                 | 120 331         | 1 828 250   |
| 1987 - 1990                               | 12       | (150)                       | 817                   | 47 821          | 736 588     |
| 1991 - 1995                               | 14       | (184)                       | 1 365                 | 69 320          | 1 153 484   |
| 1996 - 2000                               | 19       | 240                         | 1 782                 | 79 166          | 1 434 704   |
| 2001 - 2004                               | 13       | (129)                       | 982                   | 47 349          | 790 074     |
| 2005 - 2008                               | 9        | 101                         | 669                   | 36 981          | 594 658     |
| 2009 und später                           | 4        | (28)                        | 256                   | 14 507          | 234 118     |
| <b>Art des Gebäudes</b>                   |          |                             |                       |                 |             |
| Gebäude mit Wohnraum                      | 252      | 3 610                       | 23 720                | 1 183 475       | 18 922 618  |
| Wohngebäude                               | 252      | 3 481                       | 22 800                | 1 140 000       | 18 259 360  |
| Wohngebäude (ohne Wohnheime)              | 252      | 3 478                       | 22 794                | 1 139 024       | 18 239 634  |
| Wohnheime                                 | -        | 3                           | 6                     | 976             | 19 726      |
| Sonstige Gebäude mit Wohnraum             | -        | (129)                       | 920                   | 43 475          | 663 258     |
| <b>Gebäudetyp nach Zahl der Wohnungen</b> |          |                             |                       |                 |             |
| Freistehendes Haus Insgesamt              | 206      | 2 949                       | 18 981                | 813 645         | 11 670 098  |
| mit 1 Wohnung                             | 166      | 2 381                       | 14 970                | 597 607         | 7 865 099   |
| mit 2 Wohnungen                           | (40)     | 407                         | 2 930                 | 143 967         | 2 363 400   |
| mit 3 und mehr Wohnungen                  | -        | 161                         | 1 081                 | 72 071          | 1 441 599   |
| Doppelhaushälfte Insgesamt                | 22       | 301                         | 1 714                 | 131 807         | 2 767 712   |
| mit 1 Wohnung                             | 16       | 232                         | 1 270                 | 93 446          | 1 961 269   |
| mit 2 Wohnungen                           | 6        | 60                          | 301                   | 21 364          | 424 662     |
| mit 3 und mehr Wohnungen                  | -        | 9                           | 143                   | 16 997          | 381 781     |
| Gereihtes Haus Insgesamt                  | 14       | 211                         | 1 896                 | 187 370         | 3 714 711   |
| mit 1 Wohnung                             | 14       | (167)                       | 1 400                 | 119 829         | 2 093 366   |
| mit 2 Wohnungen                           | -        | 24                          | 270                   | 22 255          | 311 332     |
| mit 3 und mehr Wohnungen                  | -        | 20                          | 226                   | 45 286          | 1 310 013   |
| Anderer Gebäudetyp Insgesamt              | 10       | (149)                       | 1 129                 | 50 653          | 770 097     |
| mit 1 Wohnung                             | (4)      | (109)                       | 857                   | 33 076          | 419 909     |
| mit 2 Wohnungen                           | 6        | (27)                        | (175)                 | 7 730           | 130 258     |
| mit 3 und mehr Wohnungen                  | -        | 13                          | 97                    | 9 847           | 219 930     |
| <b>Zahl der Wohnungen im Gebäude</b>      |          |                             |                       |                 |             |
| 1 Wohnung                                 | 200      | 2 889                       | 18 497                | 843 958         | 12 339 643  |
| 2 Wohnungen                               | (52)     | 518                         | 3 676                 | 195 316         | 3 229 652   |
| 3 - 6 Wohnungen                           | -        | 200                         | 1 418                 | 114 928         | 2 251 854   |
| 7 - 12 Wohnungen                          | -        | 3                           | 97                    | 23 254          | 882 631     |
| 13 und mehr Wohnungen                     | -        | -                           | (32)                  | 6 019           | 218 838     |

Noch: 1.3.1 Gebäude mit Wohnraum nach regionaler Einheit und Baujahr, Gebäudeart, Gebäudetyp, Zahl der Wohnungen, Eigentumsform und Heizungsart

|  | Gebäude  |                             |                       |                 |             |
|--|----------|-----------------------------|-----------------------|-----------------|-------------|
|  | Steffeln | Verbandsgemeinde Obere Kyll | Landkreis Vulkaneifel | Rheinland-Pfalz | Deutschland |
|  | Anzahl   | Anzahl                      | Anzahl                | Anzahl          | Anzahl      |
| <b>Eigentumsform des Gebäudes</b>                |          |                             |                       |                 |             |
| Gemeinschaft von Wohnungseigentümern/-innen      | 17       | 164                         | 1 132                 | 88 519          | 1 767 017   |
| Privatperson/-en                                 | 235      | 3 421                       | 22 381                | 1 060 228       | 15 968 275  |
| Wohnungsgenossenschaft                           | -        | -                           | -                     | 3 425           | 288 767     |
| Kommune oder kommunales Wohnungsunternehmen      | -        | 9                           | 48                    | 12 683          | 332 089     |
| Privatwirtschaftliches Wohnungsunternehmen       | -        | -                           | 47                    | 8 438           | 316 086     |
| Anderes privatwirtschaftliches Unternehmen       | -        | 10                          | 59                    | 4 760           | 131 832     |
| Bund oder Land                                   | -        | -                           | 3                     | 1 109           | 44 215      |
| Organisation ohne Erwerbszweck (z.B. Kirche)     | -        | 6                           | 50                    | 4 313           | 74 337      |
| <b>Heizungsart</b>                               |          |                             |                       |                 |             |
| Fernheizung (Fernwärme)                          | 3        | 75                          | 317                   | 28 315          | 1 020 473   |
| Etagenheizung                                    | 3        | 93                          | 447                   | 69 769          | 1 218 091   |
| Blockheizung                                     | -        | (16)                        | (89)                  | 5 500           | 186 429     |
| Zentralheizung                                   | 202      | 2 814                       | 18 994                | 964 750         | 14 951 706  |
| Einzel-/Mehrraumöfen (auch Nachtspeicherheizung) | 44       | 562                         | 3 512                 | 103 185         | 1 435 746   |
| Keine Heizung im Gebäude oder in den Wohnungen   | -        | (50)                        | 361                   | 11 956          | 110 173     |

## 1.3.2 Gebäude mit Wohnraum nach regionaler Einheit und Baujahr, Gebäudeart, Gebäudetyp, Zahl der Wohnungen, Eigentumsform und Heizungsart -in %-

|   | Gebäude  |                             |                       |                 |             |
|---|----------|-----------------------------|-----------------------|-----------------|-------------|
|   | Steffeln | Verbandsgemeinde Obere Kyll | Landkreis Vulkaneifel | Rheinland-Pfalz | Deutschland |
|   | %        | %                           | %                     | %               | %           |
| <b>Baujahr</b>                            |          |                             |                       |                 |             |
| Vor 1919                                  | 29,4     | 14,7                        | 15,8                  | 15,4            | 14,0        |
| 1919 - 1948                               | 8,7      | 9,8                         | 9,3                   | 10,4            | 12,2        |
| 1949 - 1978                               | 26,6     | 40,6                        | 39,2                  | 39,1            | 38,0        |
| 1979 - 1986                               | 7,1      | 11,9                        | 11,0                  | 10,2            | 9,7         |
| 1987 - 1990                               | 4,8      | (4,2)                       | 3,4                   | 4,0             | 3,9         |
| 1991 - 1995                               | 5,6      | (5,1)                       | 5,8                   | 5,9             | 6,1         |
| 1996 - 2000                               | 7,5      | 6,6                         | 7,5                   | 6,7             | 7,6         |
| 2001 - 2004                               | 5,2      | (3,6)                       | 4,1                   | 4,0             | 4,2         |
| 2005 - 2008                               | 3,6      | 2,8                         | 2,8                   | 3,1             | 3,1         |
| 2009 und später                           | 1,6      | (0,8)                       | 1,1                   | 1,2             | 1,2         |
| <b>Art des Gebäudes</b>                   |          |                             |                       |                 |             |
| Gebäude mit Wohnraum                      | 100,0    | 100,0                       | 100,0                 | 100,0           | 100,0       |
| Wohngebäude                               | 100,0    | 96,4                        | 96,1                  | 96,3            | 96,5        |
| Wohngebäude (ohne Wohnheime)              | 100,0    | 96,3                        | 96,1                  | 96,2            | 96,4        |
| Wohnheime                                 | -        | 0,1                         | 0,0                   | 0,1             | 0,1         |
| Sonstige Gebäude mit Wohnraum             | -        | (3,6)                       | 3,9                   | 3,7             | 3,5         |
| <b>Gebäudetyp nach Zahl der Wohnungen</b> |          |                             |                       |                 |             |
| Freistehendes Haus Insgesamt              | 81,7     | 81,7                        | 80,0                  | 68,8            | 61,7        |
| mit 1 Wohnung                             | 65,9     | 66,0                        | 63,1                  | 50,5            | 41,6        |
| mit 2 Wohnungen                           | (15,9)   | 11,3                        | 12,4                  | 12,2            | 12,5        |
| mit 3 und mehr Wohnungen                  | -        | 4,5                         | 4,6                   | 6,1             | 7,6         |
| Doppelhaushälfte Insgesamt                | 8,7      | 8,3                         | 7,2                   | 11,1            | 14,6        |
| mit 1 Wohnung                             | 6,3      | 6,4                         | 5,4                   | 7,9             | 10,4        |
| mit 2 Wohnungen                           | 2,4      | 1,7                         | 1,3                   | 1,8             | 2,2         |
| mit 3 und mehr Wohnungen                  | -        | 0,2                         | 0,6                   | 1,4             | 2,0         |
| Gereihtes Haus Insgesamt                  | 5,6      | 5,8                         | 8,0                   | 15,8            | 19,6        |
| mit 1 Wohnung                             | 5,6      | (4,6)                       | 5,9                   | 10,1            | 11,1        |
| mit 2 Wohnungen                           | -        | 0,7                         | 1,1                   | 1,9             | 1,6         |
| mit 3 und mehr Wohnungen                  | -        | 0,6                         | 1,0                   | 3,8             | 6,9         |
| Anderer Gebäudetyp Insgesamt              | 4,0      | (4,1)                       | 4,8                   | 4,3             | 4,1         |
| mit 1 Wohnung                             | (1,6)    | (3,0)                       | 3,6                   | 2,8             | 2,2         |
| mit 2 Wohnungen                           | 2,4      | (0,7)                       | (0,7)                 | 0,7             | 0,7         |
| mit 3 und mehr Wohnungen                  | -        | 0,4                         | 0,4                   | 0,8             | 1,2         |
| <b>Zahl der Wohnungen im Gebäude</b>      |          |                             |                       |                 |             |
| 1 Wohnung                                 | 79,4     | 80,0                        | 78,0                  | 71,3            | 65,2        |
| 2 Wohnungen                               | (20,6)   | 14,3                        | 15,5                  | 16,5            | 17,1        |
| 3 - 6 Wohnungen                           | -        | 5,5                         | 6,0                   | 9,7             | 11,9        |
| 7 - 12 Wohnungen                          | -        | 0,1                         | 0,4                   | 2,0             | 4,7         |
| 13 und mehr Wohnungen                     | -        | -                           | (0,1)                 | 0,5             | 1,2         |



Noch: 1.3.2 Gebäude mit Wohnraum nach regionaler Einheit und Baujahr, Gebäudeart, Gebäudetyp, Zahl der Wohnungen, Eigentumsform und Heizungsart -in %-

|  | Gebäude  |                             |                       |                 |             |
|--|----------|-----------------------------|-----------------------|-----------------|-------------|
|  | Steffeln | Verbandsgemeinde Obere Kyll | Landkreis Vulkaneifel | Rheinland-Pfalz | Deutschland |
|  | %        | %                           | %                     | %               | %           |
| <b>Eigentumsform des Gebäudes</b>                |          |                             |                       |                 |             |
| Gemeinschaft von Wohnungseigentümern/-innen      | 6,7      | 4,5                         | 4,8                   | 7,5             | 9,3         |
| Privatperson/-en                                 | 93,3     | 94,8                        | 94,4                  | 89,6            | 84,4        |
| Wohnungsgenossenschaft                           | -        | -                           | -                     | 0,3             | 1,5         |
| Kommune oder kommunales Wohnungsunternehmen      | -        | 0,2                         | 0,2                   | 1,1             | 1,8         |
| Privatwirtschaftliches Wohnungsunternehmen       | -        | -                           | 0,2                   | 0,7             | 1,7         |
| Anderes privatwirtschaftliches Unternehmen       | -        | 0,3                         | 0,2                   | 0,4             | 0,7         |
| Bund oder Land                                   | -        | -                           | 0,0                   | 0,1             | 0,2         |
| Organisation ohne Erwerbszweck (z.B. Kirche)     | -        | 0,2                         | 0,2                   | 0,4             | 0,4         |
| <b>Heizungsart</b>                               |          |                             |                       |                 |             |
| Fernheizung (Fernwärme)                          | 1,2      | 2,1                         | 1,3                   | 2,4             | 5,4         |
| Etagenheizung                                    | 1,2      | 2,6                         | 1,9                   | 5,9             | 6,4         |
| Blockheizung                                     | -        | (0,4)                       | (0,4)                 | 0,5             | 1,0         |
| Zentralheizung                                   | 80,2     | 78,0                        | 80,1                  | 81,5            | 79,0        |
| Einzel-/Mehrraumöfen (auch Nachtspeicherheizung) | 17,5     | 15,6                        | 14,8                  | 8,7             | 7,6         |
| Keine Heizung im Gebäude oder in den Wohnungen   | -        | (1,4)                       | 1,5                   | 1,0             | 0,6         |

Die relativen Ergebnisse beziehen sich auf die Gesamtzahl der Gebäude der jeweiligen regionalen Einheit je betrachtetem Gebäudemerkmal.

Die relativen Werte wurden durch Division von Ergebnissen nach Durchführung der Geheimhaltung errechnet.

## 2.1 Wohnungen in Gebäuden mit Wohnraum nach Art der Nutzung, Fläche der Wohnung, Zahl der Räume und Ausstattung

|  | Wohnungen in Gebäuden mit Wohnraum | davon                     |   |                         |  |
|--|------------------------------------|---------------------------|---|-------------------------|--|
|  |                                    | Wohnungen in Wohngebäuden | davon                                       |                         | Wohnungen in Sonstigen Gebäuden mit Wohnraum |
|  |                                    |                           | Wohnungen in Wohngebäuden (keine Wohnheime) | Wohnungen in Wohnheimen |  |
|  | Anzahl                             | Anzahl                    | Anzahl                                      | Anzahl                  | Anzahl                                       |
| <b>Insgesamt</b>                               |                                    |                           |   |                         |  |
| Insgesamt                                      | 298                                | 298                       | 298   | -                       | -  |
| <b>Art der Wohnungsnutzung</b>                 |                                    |                           |   |                         |  |
| Von Eigentümer/-in bewohnt                     | 221                                | 221                       | 221   | -                       | -  |
| Zu Wohnzwecken vermietet (auch mietfrei)       | 55                                 | 55                        | 55  | -                       | -  |
| Ferien- und Freizeitwohnung                    | 13                                 | 13                        | 13  | -                       | -  |
| Leer stehend                                   | 9                                  | 9                         | 9   | -                       | -  |
| <b>Fläche der Wohnung in m²</b>                |                                    |                           |   |                         |  |
| Unter 40                                       | 3                                  | 3                         | 3   | -                       | -  |
| 40 - 59  | 21                                 | 21                        | 21  | -                       | -  |
| 60 - 79  | (25)                               | (25)                      | (25)  | -                       | -  |
| 80 - 99  | 33                                 | 33                        | 33  | -                       | -  |
| 100 - 119                                      | 51                                 | 51                        | 51  | -                       | -  |
| 120 - 139                                      | 49                                 | 49                        | 49  | -                       | -  |
| 140 - 159                                      | 45                                 | 45                        | 45  | -                       | -  |
| 160 - 179                                      | 19                                 | 19                        | 19  | -                       | -  |
| 180 - 199                                      | 23                                 | 23                        | 23  | -                       | -  |
| 200 und mehr                                   | (29)                               | (29)                      | (29)  | -                       | -  |
| <b>Zahl der Räume</b>                          |                                    |                           |   |                         |  |
| 1 Raum   | -                                  | -                         | -   | -                       | -  |
| 2 Räume  | 7                                  | 7                         | 7   | -                       | -  |
| 3 Räume  | (33)                               | (33)                      | (33)  | -                       | -  |
| 4 Räume  | (23)                               | (23)                      | (23)  | -                       | -  |
| 5 Räume  | (54)                               | (54)                      | (54)  | -                       | -  |
| 6 Räume  | 63                                 | 63                        | 63  | -                       | -  |
| 7 und mehr Räume                               | 118                                | 118                       | 118   | -                       | -  |
| <b>Ausstattung der Wohnung</b>                 |                                    |                           |   |                         |  |
| Badewanne/Dusche und WC vorhanden              | 298                                | 298                       | 298   | -                       | -  |
| Badewanne/Dusche und WC nicht vorhanden        | -                                  | -                         | -   | -                       | -  |
| Badewanne/Dusche vorhanden, WC nicht vorhanden | -                                  | -                         | -   | -                       | -  |
| Badewanne/Dusche nicht vorhanden, WC vorhanden | -                                  | -                         | -   | -                       | -  |

Bei den ausgewiesenen Wohnungszahlen sind gewerblich genutzte Wohnungen nicht, Diplomatenwohnungen/Wohnungen ausländischer Streitkräfte nur in der „Insgesamt-Zeile“ berücksichtigt.

## 2.2.1 Wohnungen in Gebäuden mit Wohnraum nach regionaler Einheit und Art der Nutzung, Fläche der Wohnung, Zahl der Räume und Ausstattung

|  | Wohnungen |                             |                       |                 |             |
|--|-----------|-----------------------------|-----------------------|-----------------|-------------|
|  | Steffeln  | Verbandsgemeinde Obere Kyll | Landkreis Vulkaneifel | Rheinland-Pfalz | Deutschland |
|  | Anzahl    | Anzahl                      | Anzahl                | Anzahl          | Anzahl      |
| <b>Insgesamt</b>                               |           |                             |                       |                 |             |
| Insgesamt                                      | 298       | 4 653                       | 31 880                | 2 010 559       | 40 563 320  |
| <b>Art der Wohnungsnutzung</b>                 |           |                             |                       |                 |             |
| Von Eigentümer/-in bewohnt                     | 221       | 2 836                       | 19 431                | 1 056 986       | 17 292 029  |
| Zu Wohnzwecken vermietet (auch mietfrei)       | 55        | 1 152                       | 9 426                 | 841 958         | 21 199 913  |
| Ferien- und Freizeitwohnung                    | 13        | 379                         | 1 486                 | 14 906          | 224 529     |
| Leer stehend                                   | 9         | 286                         | 1 533                 | 89 040          | 1 828 846   |
| <b>Fläche der Wohnung in m²</b>                |           |                             |                       |                 |             |
| Unter 40                                       | 3         | (55)                        | 471                   | 79 051          | 2 177 061   |
| 40 - 59  | 21        | 405                         | 2 492                 | 219 658         | 7 288 734   |
| 60 - 79  | (25)      | 716                         | 4 570                 | 368 640         | 9 663 142   |
| 80 - 99  | 33        | 842                         | 5 625                 | 363 190         | 6 987 435   |
| 100 - 119                                      | 51        | 711                         | 5 122                 | 281 553         | 4 913 194   |
| 120 - 139                                      | 49        | 789                         | 5 754                 | 282 169         | 4 211 779   |
| 140 - 159                                      | 45        | 486                         | 3 526                 | 181 337         | 2 394 089   |
| 160 - 179                                      | 19        | 238                         | 1 782                 | 86 315          | 1 117 240   |
| 180 - 199                                      | 23        | (166)                       | 953                   | 53 728          | 686 793     |
| 200 und mehr                                   | (29)      | (245)                       | 1 581                 | 87 249          | 1 105 850   |
| <b>Zahl der Räume</b>                          |           |                             |                       |                 |             |
| 1 Raum   | -         | 34                          | 290                   | 56 146          | 1 306 117   |
| 2 Räume  | 7         | 215                         | 1 524                 | 130 279         | 3 735 658   |
| 3 Räume  | (33)      | 642                         | 3 899                 | 335 419         | 8 890 843   |
| 4 Räume  | (23)      | 903                         | 5 534                 | 436 277         | 10 410 969  |
| 5 Räume  | (54)      | 858                         | 5 864                 | 364 352         | 6 855 418   |
| 6 Räume  | 63        | 868                         | 6 002                 | 292 471         | 4 406 792   |
| 7 und mehr Räume                               | 118       | 1 133                       | 8 763                 | 387 946         | 4 939 520   |
| <b>Ausstattung der Wohnung</b>                 |           |                             |                       |                 |             |
| Badewanne/Dusche und WC vorhanden              | 298       | 4 614                       | 31 595                | 1 970 139       | 39 916 059  |
| Badewanne/Dusche und WC nicht vorhanden        | -         | 15                          | (99)                  | 6 506           | 308 371     |
| Badewanne/Dusche vorhanden, WC nicht vorhanden | -         | 12                          | (37)                  | 4 165           | 104 585     |
| Badewanne/Dusche nicht vorhanden, WC vorhanden | -         | 12                          | (145)                 | 22 080          | 216 302     |

Bei den ausgewiesenen Wohnungszahlen sind gewerblich genutzte Wohnungen nicht, Diplomatenwohnungen/Wohnungen ausländischer Streitkräfte nur in der „Insgesamt-Zeile“ berücksichtigt.

## 2.2.2 Wohnungen in Gebäuden mit Wohnraum nach regionaler Einheit und Art der Nutzung, Fläche der Wohnung, Zahl der Räume und Ausstattung -in %-

|  | Wohnungen |                             |                       |                 |             |
|--|-----------|-----------------------------|-----------------------|-----------------|-------------|
|  | Steffeln  | Verbandsgemeinde Obere Kyll | Landkreis Vulkaneifel | Rheinland-Pfalz | Deutschland |
|  | %         | %                           | %                     | %               | %           |
| <b>Art der Wohnungsnutzung</b>                 |           |                             |                       |                 |             |
| Von Eigentümer/-in bewohnt                     | 74,2      | 60,9                        | 61,0                  | 52,8            | 42,6        |
| Zu Wohnzwecken vermietet (auch mietfrei)       | 18,5      | 24,8                        | 29,6                  | 42,0            | 52,3        |
| Ferien- und Freizeitwohnung                    | 4,4       | 8,1                         | 4,7                   | 0,7             | 0,6         |
| Leer stehend                                   | 3,0       | 6,1                         | 4,8                   | 4,4             | 4,5         |
| <b>Fläche der Wohnung in m²</b>                |           |                             |                       |                 |             |
| Unter 40                                       | 1,0       | (1,2)                       | 1,5                   | 3,9             | 5,4         |
| 40 - 59  | 7,0       | 8,7                         | 7,8                   | 11,0            | 18,0        |
| 60 - 79  | (8,4)     | 15,4                        | 14,3                  | 18,4            | 23,8        |
| 80 - 99  | 11,1      | 18,1                        | 17,6                  | 18,1            | 17,2        |
| 100 - 119                                      | 17,1      | 15,3                        | 16,1                  | 14,1            | 12,1        |
| 120 - 139                                      | 16,4      | 17,0                        | 18,1                  | 14,1            | 10,4        |
| 140 - 159                                      | 15,1      | 10,4                        | 11,1                  | 9,1             | 5,9         |
| 160 - 179                                      | 6,4       | 5,1                         | 5,6                   | 4,3             | 2,8         |
| 180 - 199                                      | 7,7       | (3,6)                       | 3,0                   | 2,7             | 1,7         |
| 200 und mehr                                   | (9,7)     | (5,3)                       | 5,0                   | 4,4             | 2,7         |
| <b>Zahl der Räume</b>                          |           |                             |                       |                 |             |
| 1 Raum   | -         | 0,7                         | 0,9                   | 2,8             | 3,2         |
| 2 Räume  | 2,3       | 4,6                         | 4,8                   | 6,5             | 9,2         |
| 3 Räume  | (11,1)    | 13,8                        | 12,2                  | 16,7            | 21,9        |
| 4 Räume  | (7,7)     | 19,4                        | 17,4                  | 21,8            | 25,7        |
| 5 Räume  | (18,1)    | 18,4                        | 18,4                  | 18,2            | 16,9        |
| 6 Räume  | 21,1      | 18,7                        | 18,8                  | 14,6            | 10,9        |
| 7 und mehr Räume                               | 39,6      | 24,3                        | 27,5                  | 19,4            | 12,2        |
| <b>Ausstattung der Wohnung</b>                 |           |                             |                       |                 |             |
| Badewanne/Dusche und WC vorhanden              | 100,0     | 99,2                        | 99,1                  | 98,4            | 98,4        |
| Badewanne/Dusche und WC nicht vorhanden        | -         | 0,3                         | (0,3)                 | 0,3             | 0,8         |
| Badewanne/Dusche vorhanden, WC nicht vorhanden | -         | 0,3                         | (0,1)                 | 0,2             | 0,3         |
| Badewanne/Dusche nicht vorhanden, WC vorhanden | -         | 0,3                         | (0,5)                 | 1,1             | 0,5         |

Bei den ausgewiesenen Wohnungszahlen sind gewerblich genutzte Wohnungen, Diplomatenwohnungen/Wohnungen ausländischer Streitkräfte nicht berücksichtigt.

Die relativen Ergebnisse beziehen sich auf die Gesamtzahl der Gebäude der jeweiligen regionalen Einheit je betrachtetem Gebäudemerkmal.

Die relativen Werte wurden durch Division von Ergebnissen nach Durchführung der Geheimhaltung errechnet.

## 3.1 Gebäude- und Wohnungskennzahlen im regionalen Vergleich

| Gebiet                      | Kennzahlen für Gebäude und Wohnungen |  |   |
|-----------------------------|--------------------------------------|--|---|
|                             | Eigentümerquote<br>(Wohnungen)       | Durchschnittliche<br>Wohnungsgröße in m² | Durchschnittliche Anzahl<br>der Wohnungen je<br>Wohngebäude |
|                             | %                                    | m²                                       | Anzahl  |
| Verbandsgemeinde Daun       | 66                                   | 111                                      | 1   |
| Betteldorf                  | .                                    | .  | 1   |
| Bleckhausen                 | .                                    | .  | 1   |
| Brockscheid                 | .                                    | .  | 1   |
| Darscheid                   | .                                    | .  | 1   |
| Daun, Stadt                 | 51                                   | 105                                      | 2   |
| Demerath                    | .                                    | .  | 1   |
| Deudesfeld                  | .                                    | .  | 1   |
| Dockweiler                  | .                                    | .  | 1   |
| Dreis-Brück                 | 77                                   | 119                                      | 1   |
| Ellscheid                   | 78                                   | .  | 1   |
| Gefell                      | .                                    | .  | 1   |
| Gillenfeld                  | 66                                   | .  | 1   |
| Hinterweiler                | .                                    | 126                                      | 1   |
| Hörscheid                   | .                                    | .  | 1   |
| Immerath                    | .                                    | .  | 1   |
| Kirchweiler                 | .                                    | .  | 1   |
| Kradenbach                  | .                                    | .  | 1   |
| Mehren                      | 62                                   | 113                                      | 1   |
| Meisburg                    | .                                    | .  | 1   |
| Mückeln                     | 76                                   | .  | 1   |
| Nerdlen                     | .                                    | .  | 1   |
| Niederstadtfeld             | .                                    | .  | 1   |
| Oberstadtfeld               | .                                    | .  | 1   |
| Sarmersbach                 | .                                    | .  | 1   |
| Saxler                      | .                                    | .  | 1   |
| Schalkenmehren              | .                                    | .  | 1   |
| Schutz                      | .                                    | .  | 1   |
| Schönbach                   | .                                    | .  | 1   |
| Steineberg                  | .                                    | .  | 1   |
| Steiningen                  | .                                    | .  | 1   |
| Strohn                      | .                                    | .  | 1   |
| Strotzbüsch                 | .                                    | 110                                      | 1   |
| Udler                       | .                                    | .  | 1   |
| Utzerath                    | 86                                   | .  | 1   |
| Wallenborn                  | .                                    | .  | 1   |
| Weidenbach                  | .                                    | .  | 1   |
| Winkel (Eifel)              | .                                    | .  | 1   |
| Üdersdorf                   | 74                                   | .  | 1   |
| Verbandsgemeinde Gerolstein | 67                                   | 110                                      | 1   |
| Berlingen                   | .                                    | .  | 1   |
| Birresborn                  | .                                    | .  | 1   |
| Densborn                    | .                                    | 114                                      | 1   |
| Duppach                     | .                                    | .  | 1   |
| Gerolstein, Stadt           | 59                                   | 108                                      | 1   |
| Hohenfels-Essingen          | .                                    | .  | 1   |
| Kalenborn-Scheuern          | .                                    | .  | 1   |
| Kopp                        | .                                    | .  | 1   |
| Mürtenbach                  | .                                    | .  | 1   |
| Neroth                      | .                                    | .  | 1   |
| Pelm                        | .                                    | .  | 1   |

## Noch: 3.1 Gebäude- und Wohnungskennzahlen im regionalen Vergleich

| Gebiet                      | Kennzahlen für Gebäude und Wohnungen |  |   |
|-----------------------------|--------------------------------------|--|---|
|                             | Eigentümerquote<br>(Wohnungen)       | Durchschnittliche<br>Wohnungsgröße in m² | Durchschnittliche Anzahl<br>der Wohnungen je<br>Wohngebäude |
|                             | %                                    | m²                                       | Anzahl  |
| Rockeskyll                  | .                                    | 114                                      | 1   |
| Salm                        | .                                    | .  | 1   |
| Verbandsgemeinde Hillesheim | 70                                   | 115                                      | 1   |
| Basberg                     | .                                    | .  | 1   |
| Berndorf                    | .                                    | .  | 1   |
| Dohm-Lammersdorf            | .                                    | .  | 1   |
| Hillesheim, Stadt           | 57                                   | .  | 2   |
| Kerpen (Eifel)              | .                                    | .  | 1   |
| Nohn                        | .                                    | .  | 1   |
| Oberbettingen               | .                                    | .  | 1   |
| Oberehe-Stroheich           | .                                    | .  | 1   |
| Walsdorf                    | .                                    | .  | 1   |
| Wiesbaum                    | .                                    | .  | 1   |
| Üxheim                      | .                                    | .  | 1   |
| Verbandsgemeinde Kelberg    | 74                                   | .  | 1   |
| Arbach                      | .                                    | .  | 1   |
| Beinhausen                  | .                                    | .  | 1   |
| Bereborn                    | .                                    | .  | 1   |
| Berenbach                   | .                                    | .  | 1   |
| Bodenbach                   | .                                    | 122                                      | 1   |
| Bongard                     | .                                    | 116                                      | 1   |
| Borler                      | .                                    | .  | 1   |
| Boxberg                     | .                                    | .  | 1   |
| Brücktal                    | .                                    | .  | 2   |
| Drees                       | .                                    | .  | 1   |
| Gelenberg                   | 87                                   | 128                                      | 1   |
| Gunderath                   | .                                    | .  | 1   |
| Horperath                   | .                                    | .  | 1   |
| Höchstberg                  | .                                    | .  | 1   |
| Hörschhausen                | .                                    | .  | 1   |
| Kaperich                    | .                                    | .  | 1   |
| Katzwinkel                  | 87                                   | .  | 1   |
| Kelberg                     | 65                                   | 119                                      | 1   |
| Kirsbach                    | .                                    | .  | 1   |
| Kolverath                   | .                                    | .  | 1   |
| Kötterichen                 | .                                    | 114                                      | 1   |
| Lirstal                     | .                                    | 100                                      | 1   |
| Mannebach                   | .                                    | .  | 1   |
| Mosbruch                    | 90                                   | .  | 1   |
| Neichen                     | .                                    | .  | 1   |
| Nitz                        | .                                    | .  | 2   |
| Oberelz                     | .                                    | .  | 1   |
| Reimerath                   | .                                    | .  | 1   |
| Retterath                   | .                                    | .  | 1   |
| Sassen                      | .                                    | .  | 1   |
| Uersfeld                    | .                                    | .  | 1   |
| Ueß                         | .                                    | .  | 1   |
| Welcherath                  | .                                    | .  | 1   |
| Verbandsgemeinde Obere Kyll | 72                                   | 111                                      | 1   |
| Birgel                      | .                                    | .  | 1   |
| Esch                        | .                                    | .  | 1   |
| Feusdorf                    | 80                                   | 120                                      | 1   |

## Noch: 3.1 Gebäude- und Wohnungskennzahlen im regionalen Vergleich

| Gebiet                       | Kennzahlen für Gebäude und Wohnungen |  |   |
|------------------------------|--------------------------------------|--|---|
|                              | Eigentümerquote<br>(Wohnungen)       | Durchschnittliche<br>Wohnungsgröße in m² | Durchschnittliche Anzahl<br>der Wohnungen je<br>Wohngebäude |
|                              | %                                    | m²                                       | Anzahl  |
| Gönnersdorf                  | .                                    | .  | 1   |
| Hallschlag                   | .                                    | .  | 1   |
| Jünkerath                    | 62                                   | .  | 1   |
| Kerschenbach                 | .                                    | .  | 1   |
| Lissendorf                   | 67                                   | 99                                       | 1   |
| Ormont                       | .                                    | .  | 1   |
| Reuth                        | .                                    | .  | 2   |
| Scheid                       | 88                                   | .  | 1   |
| Schüller                     | .                                    | .  | 1   |
| Stadtkyll                    | .                                    | .  | 1   |
| <b>Steffeln</b>              | .                                    | .  | 1   |
| <b>Landkreis Vulkaneifel</b> | 68,6                                 | .  | 1,4   |
| <b>Rheinland-Pfalz</b>       | 57,1                                 | 104,2                                    | 1,7   |
| <b>Deutschland</b>           | 45,9                                 | 91,4                                     | 2,1   |

Die Kennzahlen wurden durch Division von Originalergebnissen vor Geheimhaltung errechnet. Kennzahlwerte, die Rückschlüsse auf diese Originalergebnisse ermöglichen würden, wurden gesperrt.

Weitere Informationen zur jeweiligen Berechnung sind dem Bereich der Definitionen zu entnehmen.

## 3.2 Weitere Wohnungskennzahlen im regionalen Vergleich

| Gebiet                      | Kennzahlen für Wohnungen                  |                             |   |
|-----------------------------|---|-----------------------------|---|
|                             | Anteil des selbst genutzten Wohneigentums | Leerstandsquote (Wohnungen) | Anteil des zu Wohnzwecken vermieteten Wohneigentums (auch mietfrei) |
|                             | %   | %                           | %   |
| Verbandsgemeinde Daun       | 63  | 4                           | 33  |
| Betteldorf                  | .   | .                           | .   |
| Bleckhausen                 | .   | .                           | .   |
| Brockscheid                 | .   | .                           | .   |
| Darscheid                   | .   | .                           | .   |
| Daun, Stadt                 | 49  | 3                           | 48  |
| Demerath                    | .   | 6                           | 17  |
| Deudesfeld                  | .   | .                           | 20  |
| Dockweiler                  | .   | .                           | .   |
| Dreis-Brück                 | .   | 5                           | 21  |
| Ellscheid                   | .   | .                           | .   |
| Gefell                      | .   | -                           | .   |
| Gillenfeld                  | 63  | 5                           | 32  |
| Hinterweiler                | .   | .                           | .   |
| Hörscheid                   | .   | .                           | .   |
| Immerath                    | .   | 5                           | .   |
| Kirchweiler                 | .   | 6                           | .   |
| Kradenbach                  | .   | .                           | .   |
| Mehren                      | 59  | 5                           | 36  |
| Meisburg                    | .   | .                           | .   |
| Mückeln                     | .   | .                           | 24  |
| Nerdlen                     | .   | 4                           | .   |
| Niederstadtfeld             | 76  | .                           | .   |
| Oberstadtfeld               | .   | .                           | .   |
| Sarmersbach                 | .   | .                           | .   |
| Saxler                      | 69  | .                           | .   |
| Schalkenmehren              | .   | .                           | .   |
| Schutz                      | .   | .                           | .   |
| Schönbach                   | .   | .                           | .   |
| Steineberg                  | 79  | .                           | .   |
| Steiningen                  | 69  | .                           | .   |
| Strohn                      | .   | .                           | .   |
| Strotzbüsch                 | 69  | .                           | .   |
| Udler                       | .   | .                           | .   |
| Utzerath                    | .   | .                           | 13  |
| Wallenborn                  | .   | 7                           | .   |
| Weidenbach                  | .   | .                           | .   |
| Winkel (Eifel)              | .   | .                           | .   |
| Üdersdorf                   | 71  | 4                           | 25  |
| Verbandsgemeinde Gerolstein | 64  | 5                           | 31  |
| Berlingen                   | .   | .                           | .   |
| Birresborn                  | .   | 7                           | .   |
| Densborn                    | .   | .                           | .   |
| Duppach                     | .   | 9                           | .   |
| Gerolstein, Stadt           | 57  | 5                           | 39  |
| Hohenfels-Essingen          | .   | 4                           | .   |
| Kalenborn-Scheuern          | .   | .                           | .   |
| Kopp                        | .   | .                           | .   |
| Mürtenbach                  | 68  | .                           | .   |
| Neroth                      | 75  | .                           | .   |
| Pelm                        | 67  | .                           | .   |



## Noch: 3.2 Weitere Wohnungskennzahlen im regionalen Vergleich

| Gebiet                      | Kennzahlen für Wohnungen                  |                             |   |
|-----------------------------|---|-----------------------------|---|
|                             | Anteil des selbst genutzten Wohneigentums | Leerstandsquote (Wohnungen) | Anteil des zu Wohnzwecken vermieteten Wohneigentums (auch mietfrei) |
|                             | %   | %                           | %   |
| Rockeskyll                  | .   | .                           | .   |
| Salm                        | .   | .                           | .   |
| Verbandsgemeinde Hillesheim | 67  | 4                           | 29  |
| Basberg                     | .   | .                           | .   |
| Berndorf                    | 75  | .                           | .   |
| Dohm-Lammersdorf            | .   | .                           | .   |
| Hillesheim, Stadt           | 55  | .                           | 42  |
| Kerpen (Eifel)              | .   | 7                           | .   |
| Nohn                        | .   | .                           | .   |
| Oberbettingen               | .   | 1                           | .   |
| Oberehe-Stroheich           | 82  | .                           | 15  |
| Walsdorf                    | .   | 6                           | .   |
| Wiesbaum                    | .   | .                           | .   |
| Üxheim                      | 74  | .                           | .   |
| Verbandsgemeinde Kelberg    | 71  | 5                           | 24  |
| Arbach                      | .   | .                           | .   |
| Beinhausen                  | .   | -                           | .   |
| Bereborn                    | .   | .                           | .   |
| Berenbach                   | .   | .                           | .   |
| Bodenbach                   | .   | 3                           | .   |
| Bongard                     | 71  | .                           | .   |
| Borler                      | .   | .                           | .   |
| Boxberg                     | .   | .                           | 25  |
| Brücktal                    | .   | .                           | .   |
| Drees                       | .   | .                           | .   |
| Gelenberg                   | .   | .                           | .   |
| Gunderath                   | .   | .                           | .   |
| Horperath                   | .   | .                           | .   |
| Höchstberg                  | .   | .                           | .   |
| Hörschhausen                | .   | .                           | .   |
| Kaperich                    | .   | .                           | .   |
| Katzwinkel                  | .   | .                           | 13  |
| Kelberg                     | 61  | .                           | .   |
| Kirsbach                    | .   | -                           | .   |
| Kolverath                   | .   | .                           | .   |
| Kötterichen                 | .   | .                           | 23  |
| Lirstal                     | .   | .                           | .   |
| Mannebach                   | .   | .                           | .   |
| Mosbruch                    | .   | .                           | .   |
| Neichen                     | .   | .                           | .   |
| Nitz                        | .   | .                           | .   |
| Oberelz                     | .   | .                           | .   |
| Reimerath                   | .   | .                           | .   |
| Retterath                   | 74  | .                           | 21  |
| Sassen                      | .   | .                           | .   |
| Uersfeld                    | .   | .                           | .   |
| Ueß                         | .   | -                           | .   |
| Welcherath                  | .   | .                           | .   |
| Verbandsgemeinde Obere Kyll | 67  | 7                           | 26  |
| Birgel                      | .   | 7                           | .   |
| Esch                        | .   | .                           | .   |

## Noch: 3.2 Weitere Wohnungskennzahlen im regionalen Vergleich

| Gebiet                       | Kennzahlen für Wohnungen                  |                             |   |
|------------------------------|---|-----------------------------|---|
|                              | Anteil des selbst genutzten Wohneigentums | Leerstandsquote (Wohnungen) | Anteil des zu Wohnzwecken vermieteten Wohneigentums (auch mietfrei) |
|                              | %   | %                           | %   |
| Feusdorf                     | .   | .                           | .   |
| Gönnersdorf                  | .   | .                           | .   |
| Hallschlag                   | .   | .                           | .   |
| Jünkerath                    | .   | .                           | 35  |
| Kerschenbach                 | 78  | .                           | .   |
| Lissendorf                   | .   | .                           | .   |
| Ormont                       | .   | 4                           | .   |
| Reuth                        | .   | 4                           | .   |
| Scheid                       | .   | .                           | 12  |
| Schüller                     | .   | .                           | .   |
| Stadtkyll                    | .   | .                           | .   |
| <b>Steffeln</b>              | .   | .                           | .   |
| <b>Landkreis Vulkaneifel</b> | 65,3                                      | 4,9                         | 29,8  |
| <b>Rheinland-Pfalz</b>       | 54,7                                      | 4,3                         | 41  |
| <b>Deutschland</b>           | 43,9                                      | 4,4                         | 51,7  |

Die Kennzahlen wurden durch Division von Originalergebnissen vor Geheimhaltung errechnet. Kennzahlwerte, die Rückschlüsse auf diese Originalergebnisse ermöglichen würden, wurden gesperrt.

Weitere Informationen zur jeweiligen Berechnung sind dem Bereich der Definitionen zu entnehmen.

#### 4.1 Haushalte nach Typ des privaten Haushalts (nach Familien) und Art der Wohnungsnutzung, Fläche der Wohnung und Zahl der Räume

|  | Insgesamt | Typ des privaten Haushalts (nach Familien) |                     |                     |                              |  |
|--|-----------|--|---------------------|---------------------|------------------------------|--|
|  |           | Einpersonenhaushalte<br>(Singlehaushalte)  | Paare ohne Kind(er) | Paare mit Kind(ern) | Alleinerziehende Elternteile | Mehrpersonenhaushalte ohne Kernfamilie |
|  | Anzahl    | Anzahl                                     | Anzahl              | Anzahl              | Anzahl                       | Anzahl                                 |
| <b>Insgesamt</b>                           |           |  |                     |                     |                              |  |
| Insgesamt                                  | 257       | (63)                                       | 84                  | 96                  | 14                           | -                                      |
| <b>Art der Wohnungsnutzung</b>             |           |  |                     |                     |                              |  |
| Von Eigentümer/-in bewohnt                 | 205       | (43)                                       | 71                  | 80                  | 11                           | -                                      |
| Zu Wohnzwecken vermietet (auch mietfrei)   | 43        | 20   | 7                   | 13                  | 3                            | -                                      |
| <b>Fläche der Wohnung in m<sup>2</sup></b> |           |  |                     |                     |                              |  |
| Unter 40                                   | 3         | 3  | -                   | -                   | -                            | -                                      |
| 40 - 59                                    | 15        | 7  | 8                   | -                   | -                            | -                                      |
| 60 - 79                                    | (13)      | 7  | 6                   | -                   | -                            | -                                      |
| 80 - 99                                    | 33        | 17   | 10                  | 3                   | 3                            | -                                      |
| 100 - 119                                  | 48        | 3  | 23                  | 22                  | -                            | -                                      |
| 120 - 139                                  | 49        | (17)                                       | (12)                | 16                  | 4                            | -                                      |
| 140 - 159                                  | 36        | -  | 9                   | (23)                | 4                            | -                                      |
| 160 - 179                                  | 15        | -  | 9                   | 6                   | -                            | -                                      |
| 180 - 199                                  | (23)      | 3  | 7                   | 10                  | 3                            | -                                      |
| 200 und mehr                               | 22        | 6  | -                   | 16                  | -                            | -                                      |
| <b>Zahl der Räume</b>                      |           |  |                     |                     |                              |  |
| 1 Raum                                     | -         | -  | -                   | -                   | -                            | -                                      |
| 2 Räume                                    | 7         | 3  | 4                   | -                   | -                            | -                                      |
| 3 Räume                                    | 21        | 11   | 10                  | -                   | -                            | -                                      |
| 4 Räume                                    | (20)      | 11   | -                   | 9                   | -                            | -                                      |
| 5 Räume                                    | (51)      | 12   | (23)                | 13                  | 3                            | -                                      |
| 6 Räume                                    | 56        | 10   | 18                  | 28                  | -                            | -                                      |
| 7 und mehr Räume                           | 102       | 16   | (29)                | 46                  | 11                           | -                                      |

Nicht ausgewiesen werden unter „Art der Wohnungsnutzung“ Haushalte in Wohnungen, die als Ferien- und Freizeitwohnungen genutzt werden. Bei der Untergliederung nach den anderen Wohnungsmerkmalen sind diese allerdings enthalten.

Bei den ausgewiesenen Haushaltszahlen sind Haushalte in Diplomatenwohnungen/Wohnungen ausländischer Streitkräfte nur in der "Insgesamt-Zeile" berücksichtigt.

#### 4.2 Haushalte nach Größe des privaten Haushalts und Art der Wohnungsnutzung, Fläche der Wohnung und Zahl der Räume

|  | Insgesamt | Größe des privaten Haushalts |            |            |            |            |                     |
|--|-----------|------------------------------|------------|------------|------------|------------|---------------------|
|  |           | 1 Person                     | 2 Personen | 3 Personen | 4 Personen | 5 Personen | 6 und mehr Personen |
|  | Anzahl    | Anzahl                       | Anzahl     | Anzahl     | Anzahl     | Anzahl     | Anzahl              |
| <b>Insgesamt</b>                         |           |                              |            |            |            |            |                     |
| Insgesamt                                | 257       | (63)                         | (77)       | 46         | 49         | 12         | 10                  |
| <b>Art der Wohnungsnutzung</b>           |           |                              |            |            |            |            |                     |
| Von Eigentümer/-in bewohnt               | 205       | (43)                         | (64)       | 37         | 46         | 9          | 6                   |
| Zu Wohnzwecken vermietet (auch mietfrei) | 43        | 20                           | 7          | 9          | -          | 3          | 4                   |
| <b>Fläche der Wohnung in m²</b>          |           |                              |            |            |            |            |                     |
| Unter 40                                 | 3         | 3                            | -          | -          | -          | -          | -                   |
| 40 - 59                                  | 15        | 7                            | 4          | 4          | -          | -          | -                   |
| 60 - 79                                  | (13)      | 7                            | 6          | -          | -          | -          | -                   |
| 80 - 99                                  | 33        | 17                           | 10         | 6          | -          | -          | -                   |
| 100 - 119                                | 48        | 3                            | 19         | 13         | 7          | 3          | 3                   |
| 120 - 139                                | 49        | (17)                         | (12)       | 6          | 14         | -          | -                   |
| 140 - 159                                | 36        | -                            | 10         | 7          | 9          | 6          | 4                   |
| 160 - 179                                | 15        | -                            | 9          | -          | 3          | 3          | -                   |
| 180 - 199                                | (23)      | 3                            | 7          | 3          | 10         | -          | -                   |
| 200 und mehr                             | 22        | 6                            | -          | 7          | 6          | -          | 3                   |
| <b>Zahl der Räume</b>                    |           |                              |            |            |            |            |                     |
| 1 Raum                                   | -         | -                            | -          | -          | -          | -          | -                   |
| 2 Räume                                  | 7         | 3                            | 4          | -          | -          | -          | -                   |
| 3 Räume                                  | 21        | 11                           | 6          | 4          | -          | -          | -                   |
| 4 Räume                                  | (20)      | 11                           | -          | 3          | 6          | -          | -                   |
| 5 Räume                                  | (51)      | 12                           | (23)       | 6          | 3          | 3          | 4                   |
| 6 Räume                                  | 56        | 10                           | 18         | 9          | 13         | 3          | 3                   |
| 7 und mehr Räume                         | 102       | 16                           | (26)       | 24         | 27         | 6          | 3                   |

Nicht ausgewiesen werden unter „Art der Wohnungsnutzung“ Haushalte in Wohnungen, die als Ferien- und Freizeitwohnungen genutzt werden. Bei der Untergliederung nach den anderen Wohnungsmerkmalen sind diese allerdings enthalten.

Bei den ausgewiesenen Haushaltszahlen sind Haushalte in Diplomatenwohnungen/Wohnungen ausländischer Streitkräfte nur in der "Insgesamt-Zeile" berücksichtigt.

## 4.3 Haushalte nach Seniorenstatus des privaten Haushalts und Art der Wohnungsnutzung, Fläche der Wohnung und Zahl der Räume

|  | Insgesamt | Seniorenstatus eines privaten Haushalts      |  |                                |
|--|-----------|--|--|--------------------------------|
|  |           | Haushalte mit ausschließlich Senioren/-innen | Haushalte mit Senioren/-innen und Jüngeren | Haushalte ohne Senioren/-innen |
|  | Anzahl    | Anzahl                                       | Anzahl                                     | Anzahl                         |
| <b>Insgesamt</b>                         |           |  |  |                                |
| Insgesamt                                | 257       | 68   | (34)                                       | 155                            |
| <b>Art der Wohnungsnutzung</b>           |           |  |  |                                |
| Von Eigentümer/-in bewohnt               | 205       | (59)   | (34)                                       | (112)                          |
| Zu Wohnzwecken vermietet (auch mietfrei) | 43        | (6)  | -  | (37)                           |
| <b>Fläche der Wohnung in m²</b>          |           |  |  |                                |
| Unter 40                                 | 3         | 3  | -  | -                              |
| 40 - 59                                  | 15        | 3  | 4  | 8                              |
| 60 - 79                                  | (13)      | 6  | -  | 7                              |
| 80 - 99                                  | 33        | 17   | 3  | 13                             |
| 100 - 119                                | 48        | 10   | 7  | 31                             |
| 120 - 139                                | 49        | (20)   | -  | 29                             |
| 140 - 159                                | 36        | 3  | 10   | 23                             |
| 160 - 179                                | 15        | 3  | 3  | 9                              |
| 180 - 199                                | (23)      | -  | -  | (23)                           |
| 200 und mehr                             | 22        | 3  | 7  | 12                             |
| <b>Zahl der Räume</b>                    |           |  |  |                                |
| 1 Raum                                   | -         | -  | -  | -                              |
| 2 Räume                                  | 7         | 3  | -  | 4                              |
| 3 Räume                                  | 21        | 9  | 4  | 8                              |
| 4 Räume                                  | (20)      | 7  | -  | 13                             |
| 5 Räume                                  | (51)      | (20)   | 3  | 28                             |
| 6 Räume                                  | 56        | 13   | 6  | 37                             |
| 7 und mehr Räume                         | 102       | 16   | 21   | 65                             |

Nicht ausgewiesen werden unter „Art der Wohnungsnutzung“ Haushalte in Wohnungen, die als Ferien- und Freizeitwohnungen genutzt werden. Bei der Untergliederung nach den anderen Wohnungsmerkmalen sind diese allerdings enthalten.

Bei den ausgewiesenen Haushaltszahlen sind Haushalte in Diplomatenwohnungen/Wohnungen ausländischer Streitkräfte nur in der "Insgesamt-Zeile" berücksichtigt.

## Definitionen

### Verwendete Symbolik

| Symbol   | Erläuterung  |
|--|--|
| –  | Nichts vorhanden <sup>1)</sup>   |
| 0  | Weniger als die Hälfte von 1 in der letzten besetzten Stelle, jedoch mehr als nichts                                 |
| ( )  | Aussagewert eingeschränkt, da der Zahlenwert durch das Geheimhaltungsverfahren relativ stark verändert wurde         |
| .  | Keine Angabe, da der Zahlenwert geheim zu halten ist oder durch das Geheimhaltungsverfahren zu stark verändert wurde |
| Abweichungen in den Summen durch Runden der Zahlen |  |

| Merkmal   | Definition   |
|---|--|
| Anteil der zu Wohnzwecken vermieteten Wohnungen (auch mietfrei) | Der Anteil der zu Wohnzwecken vermieteten Wohnungen (auch mietfrei) stellt den Anteil der zu Wohnzwecken vermieteten (oder mietfrei überlassenen) Wohnungen an allen bewohnten und leer stehenden Wohnungen dar. Nicht berücksichtigt sind: Ferien- und Freizeitwohnungen, Diplomatenwohnungen/ Wohnungen ausländischer Streitkräfte sowie gewerblich genutzte Wohnungen. Die Berechnung erfolgt für Wohnungen in Wohngebäuden (ohne Wohnheime).   |
| Anteil des selbstgenutzten Wohneigentums                        | Der Anteil des selbstgenutzten Wohneigentums stellt den Anteil der von Eigentümerinnen/ Eigentümern bewohnten Wohnungen an allen bewohnten und leer stehenden Wohnungen dar. Nicht berücksichtigt sind: Ferien- und Freizeitwohnungen, Diplomatenwohnungen/ Wohnungen ausländischer Streitkräfte sowie gewerblich genutzte Wohnungen. Die Berechnung erfolgt für Wohnungen in Wohngebäuden (ohne Wohnheime).   |
| Art der Wohnungsnutzung   | <p>Die Art der Wohnungsnutzung beschreibt, ob und von wem (Mieter/-in oder Eigentümer/-in) die Wohnung zum Stichtag genutzt wird.</p> <p><b>Von Eigentümer/-in bewohnt</b></p> <p>► Wenn mindestens eine/-r der Bewohner/-innen Eigentümer/-in der Wohnung ist.</p> <p><b>Zu Wohnzwecken vermietet (auch mietfrei)</b></p> <p>► Wenn keine/-r der Bewohner/-innen Eigentümer/-in der Wohnung ist, unabhängig davon, ob für die Wohnung Miete gezahlt wird oder diese mietfrei überlassen ist.</p> <p><b>Ferien- und Freizeitwohnung</b></p> <p>► Wohnung, in der Personen lediglich ihre Freizeit verbringen (z. B. am Wochenende, während des Urlaubs, der Ferien usw.). Sie kann von einem privaten Eigentümer/ einer privaten Eigentümerin selbst genutzt oder dauerhaft an eine dritte Person zur Freizeitnutzung vermietet (oder kostenlos überlassen) werden. Ferienwohnungen, die ständig gewerblich-hotelmäßig genutzt werden, gehören nicht dazu.</p> <p><b>Leer stehend</b></p> <p>► Wenn die Wohnung am Stichtag 9. Mai 2011 weder zu Wohnzwecken vermietet (auch mietfrei) ist, noch von dem Eigentümer/ der Eigentümerin selbst genutzt wird und auch keine Ferien- und Freizeitwohnung ist. Wenn die Wohnung wegen Umbau/ Modernisierung – bei Weiterbestehen des Mietverhältnisses – vorübergehend nicht genutzt werden kann, gilt diese Wohnung nicht als leer stehend.</p> <p><b>Diplomaten-/ Streitkräftewohnung</b></p> <p>► Eine Diplomatenwohnung/ Wohnung ausländischer Streitkräfte liegt immer dann vor, wenn mindestens einer der Bewohner oder eine der Bewohnerinnen einer ausländischen diplomatischen Vertretung, den ausländischen Streitkräften o. Ä. angehört, unabhängig davon, ob es sich dabei um Eigentümer/-innen oder Mieter/-innen handelt.</p> |

1) Dies kann ggf. durch das angewendete Geheimhaltungsverfahren bedingt sein.

| Merkmal                 | Definition  |
|-------------------------|---|
| Art des Gebäudes        | <p>Das Merkmal gibt die Art des Gebäudes an. Es wird unter anderem unterschieden zwischen Gebäuden, die überwiegend Wohnraum enthalten und Gebäuden, die überwiegend zu Geschäftszwecken genutzt werden.</p> <p><b>Gebäude mit Wohnraum</b></p> <p>► Für längere Dauer errichtete Bauwerke, die entweder vollständig oder teilweise für die Wohnversorgung von Haushalten bestimmt sind. Hierzu zählen auch administrative oder gewerblich genutzte Gebäude, wenn in ihnen mindestens eine zu Wohnzwecken genutzte Wohnung vorhanden ist. Gebäude mit Wohnraum gliedern sich in Wohngebäude und sonstige Gebäude mit Wohnraum.</p> <p><b>Wohngebäude</b></p> <p>► Gebäude, die mindestens zur Hälfte der Gesamtnutzfläche zu Wohnzwecken genutzt werden. Zu den Wohngebäuden gehören auch die Wohnheime (mit eigener Haushaltsführung der Bewohner/-innen).</p> <p><b>Wohngebäude (ohne Wohnheime)</b></p> <p>► Gebäude, die mindestens zur Hälfte der Gesamtnutzfläche zu Wohnzwecken genutzt werden (hier: ohne Wohnheime).</p> <p><b>Wohnheime (mit eigener Haushaltsführung der Bewohner/-innen)</b></p> <p>► Wohnheime sind Wohngebäude, die primär den Wohnbedürfnissen bestimmter Bevölkerungskreise dienen. Wohnheime besitzen Gemeinschaftsräume. Die Bewohner/-innen von Wohnheimen führen einen eigenen Haushalt.</p> <p><b>Sonstige Gebäude mit Wohnraum</b></p> <p>► Gebäude, in denen weniger als die Hälfte der Gesamtnutzfläche für Wohnzwecke genutzt wird, z. B. weil sich im Gebäude überwiegend Läden oder Büros befinden.</p> <p><b>Bewohnte Unterkünfte</b></p> <p>► Bewohnte Unterkünfte sind behelfsmäßige Bauten. Hierzu zählen z. B. Wohnbaracken, Bauwagen, Wohnwagen (z. B. auf Campingplätzen), Gartenlauben, Schrebergartenhütten, Jagdhütten, Weinberghütten, Almhütten, fest verankerte Wohnschiffe und Wohncontainer, sofern diese dauerhaft bewohnt werden.</p> |
| Auskunftspflichtige     | <p>Im Rahmen der Gebäude- und Wohnungszählung waren alle Eigentümer/-innen, Verwalter/-innen sowie sonstigen Verfügungs- und Nutzungsberechtigten der Gebäude und Wohnungen auskunftspflichtig.</p>   |
| Ausstattung der Wohnung | <p>Das Merkmal bezeichnet die Ausstattung in der Wohnung hinsichtlich Badewanne oder Dusche und WC. Ein WC ist eine Toilette mit Wasserspülung. Mit Badewanne/ Dusche sind eine fest eingebaute Badewanne oder eine fest eingebaute Dusche gemeint; diese verfügen über feste Wasserzu- und -abflussrohre.</p> <p>Es wird unterschieden zwischen:</p> <p><b>Badewanne/ Dusche und WC vorhanden</b><br/> <b>Badewanne/ Dusche und WC nicht vorhanden</b><br/> <b>Badewanne/ Dusche vorhanden, WC nicht vorhanden</b><br/> <b>Badewanne/ Dusche nicht vorhanden, WC vorhanden</b></p>   |
| Baujahr                 | <p>Mit Baujahr ist das Jahr der Bezugsfertigstellung des Gebäudes gemeint. Bei komplett zerstörten und wieder aufgebauten Gebäuden gilt das Jahr des Wiederaufbaus als Baujahr.</p> <p>Es werden folgende Klasseneinteilungen verwendet:</p> <p><b>Jahrzwanzigste</b></p> <ul style="list-style-type: none"> <li>– Vor 1950</li> <li>– 1950 – 1969</li> <li>– 1970 – 1989</li> <li>– 1990 und später</li> </ul> <p><b>Mikrozensusklassen:</b></p> <ul style="list-style-type: none"> <li>– Vor 1919</li> <li>– 1919 – 1948</li> <li>– 1949 – 1978</li> <li>– 1979 – 1986</li> <li>– 1987 – 1990</li> <li>– 1991 – 1995</li> <li>– 1996 – 2000</li> <li>– 2001 – 2004</li> <li>– 2005 – 2008</li> <li>– 2009 und später</li> </ul>   |

| Merkmal   | Definition   |
|---|--|
| Durchschnittliche Anzahl der Wohnungen je Wohngebäude | Die durchschnittliche Anzahl der Wohnungen je Wohngebäude ist das Verhältnis zwischen der Gesamtzahl der Wohnungen und der Gesamtzahl der Wohngebäude (ohne Wohnheime). Die Berechnung erfolgt für Wohnungen in Wohngebäuden (ohne Wohnheime).   |
| Durchschnittliche Wohnungsgröße in m <sup>2</sup>     | Die durchschnittliche Wohnungsgröße in m <sup>2</sup> ist das Verhältnis zwischen der Gesamtfläche in m <sup>2</sup> und der Gesamtzahl der Wohnungen. Nicht berücksichtigt sind: Diplomatenwohnungen/ Wohnungen ausländischer Streitkräfte sowie gewerblich genutzte Wohnungen. Die Berechnung erfolgt für Wohnungen in Wohngebäuden (ohne Wohnheime).  |
| Eigentümerquote                                       | Die Eigentümerquote stellt den Anteil der von Eigentümerinnen/ Eigentümern bewohnten Wohnungen an allen bewohnten Wohnungen dar. Nicht berücksichtigt sind: Leer stehende Wohnungen, Ferien- und Freizeitwohnungen, Diplomatenwohnungen/ Wohnungen ausländischer Streitkräfte sowie gewerblich genutzte Wohnungen. Die Berechnung erfolgt für Wohnungen in Wohngebäuden (ohne Wohnheime).  |
| Eigentumsform des Gebäudes                            | <p>Das Merkmal bildet ab, wem das Eigentum an dem Gebäude (nicht der einzelnen Wohnung) rechtlich zusteht. Dies können Privatpersonen oder juristische Personen sein.</p> <p><b>Gemeinschaft von Wohnungseigentümern/ -innen</b></p> <p>► Gilt für Gebäude mit Eigentumswohnungen, in denen den Eigentümern/-innen Sondereigentum an einer Wohnung in Verbindung mit dem Miteigentumsanteil am gemeinschaftlichen Eigentum zusteht.</p> <p><b>Privatperson/-en</b></p> <p>► Alle natürlichen Personen. Dies können Einzelpersonen, Paare oder sonstige Gruppen von Personen sein, z. B. Erbengemeinschaften.</p> <p><b>Wohnungsgenossenschaft</b></p> <p>► Alle Wohnungsunternehmen, die die Rechtsform einer Genossenschaft haben.</p> <p><b>Kommune oder Kommunales Wohnungsunternehmen</b></p> <p>► Unternehmen oder Einrichtung, bei denen die Kommune mit mehr als 50 % Nennkapital oder Stimmrecht beteiligt ist.</p> <p><b>Privatwirtschaftliches Wohnungsunternehmen</b></p> <p>► Alle privatrechtlichen Wohnungsunternehmen ohne Genossenschaften.</p> <p><b>Anderes privatwirtschaftliches Unternehmen</b></p> <p>► Alle privatrechtlichen Unternehmen, in deren Eigentum sich Wohnungen befinden, deren primärer Erwerbszweck aber nicht die Wohnungsvermietung ist (z. B. Banken, Versicherungen, Fonds).</p> <p><b>Bund oder Land</b></p> <p>► Unternehmen oder Einrichtung, bei denen der Bund oder das Land mit mehr als 50 % Nennkapital oder Stimmrecht beteiligt ist.</p> <p><b>Organisation ohne Erwerbszweck</b></p> <p>► z. B. Kirche</p> |
| Erhebungseinheiten                                    | Bei der Gebäude- und Wohnungszählung wurden alle Gebäude mit Wohnraum, bewohnte Unterkünfte und Wohnungen erhoben.   |
| Fläche der Wohnung in m <sup>2</sup>                  | <p>Grundfläche der gesamten Wohnung in m<sup>2</sup>. Zur Wohnung zählen auch außerhalb des eigentlichen Wohnungsabschlusses liegende Räume (z. B. Mansarden) sowie zu Wohnzwecken ausgebauter Keller- und Bodenräume.</p> <p>Zur Ermittlung der Wohnfläche sind anzurechnen:</p> <ul style="list-style-type: none"> <li>– voll: die Grundflächen von Räumen/ Raumteilen mit einer lichten Höhe von mindestens 2 Metern;</li> <li>– zur Hälfte: die Grundflächen von Räumen/ Raumteilen mit einer lichten Höhe von mindestens 1 Meter, aber weniger als 2 Metern; unbeheizbare Wintergärten, Schwimmbäder und ähnliche nach allen Seiten geschlossene Räume;</li> <li>– in der Regel zu einem Viertel, höchstens jedoch zur Hälfte: die Flächen von Balkonen, Loggien, Dachgärten, Terrassen.</li> </ul> <p>Die Fläche wird in 20 m<sup>2</sup>-Intervallen angegeben.</p>   |



| Merkmal                      | Definition   |
|------------------------------|--|
| Gebäudetyp                   | <p>Das Merkmal gibt die Bauart des Gebäudes an.</p> <p><b>Freistehendes Haus</b></p> <p>► Freistehendes Gebäude, unabhängig davon, ob es sich um ein Ein- oder Mehrfamilienhaus handelt.</p> <p><b>Doppelhaushälfte</b></p> <p>► Gebäude, das mit genau einem anderen Gebäude aneinander gebaut ist, unabhängig davon, ob es sich dabei um Ein- oder Mehrfamilienhäuser handelt.</p> <p><b>Gereihtes Haus</b></p> <p>► Gebäude, das mit mindestens zwei anderen Gebäuden aneinander gebaut ist, unabhängig davon, ob es sich dabei um Ein- oder Mehrfamilienhäuser handelt. Die Gebäude müssen nicht baugleich sein, sie können auch seitlich oder in der Höhe versetzt sein. Reiheneckhäuser zählen auch hierzu.</p> <p><b>Anderer Gebäudetyp</b></p> <p>► Alle Arten von Gebäuden, die nicht freistehendes Haus, Doppel- oder Reihnhaus sind sowie alle Arten von bewohnten Unterkünften.</p>  |
| Größe des privaten Haushalts | <p>Dieses Merkmal gibt die Anzahl der in einem privaten Haushalt lebenden Personen an.</p> <p><b>1 Person</b></p> <p><b>2 Personen</b></p> <p><b>3 Personen</b></p> <p><b>4 Personen</b></p> <p><b>5 Personen</b></p> <p><b>6 und mehr Personen</b></p>  |
| Heizungsart                  | <p>Das Merkmal bezeichnet die überwiegende Heizungsart im Gebäude.</p> <p><b>Fernheizung (Fernwärme)</b></p> <p>► Das Gebäude wird von einem zentralen Fernheizwerk aus mit Wärme versorgt (sog. Fernwärme).</p> <p><b>Etagenheizung</b></p> <p>► Unter einer Etagenheizung versteht man eine zentrale Heizanlage für sämtliche Räume einer abgeschlossenen Wohnung, wobei sich die Heizquelle meist innerhalb dieser Wohnung befindet, z. B. Gastherme.</p> <p><b>Blockheizung</b></p> <p>► Eine Blockheizung liegt vor, wenn ein Häuserblock durch ein zentrales Heizsystem beheizt wird und die Heizquelle sich in bzw. an einem der Gebäude oder in deren unmittelbarer Nähe befindet (sog. Nahwärme).</p> <p><b>Zentralheizung</b></p> <p>► Bei einer Zentralheizung werden sämtliche Wohneinheiten eines Gebäudes von einer zentralen Heizstelle, die sich innerhalb des Gebäudes (in der Regel im Keller) befindet, beheizt.</p> <p><b>Einzel-/ Mehrraumöfen (auch Nachtspeicherheizung)</b></p> <p>► Einzelöfen (z. B. Kohle- oder Nachtspeicheröfen) beheizen jeweils nur einen Raum, in dem sie stehen. In der Regel sind sie fest installiert. Ein Mehrraumofen (z. B. Kachelofen) beheizt gleichzeitig mehrere Räume (auch durch Luftkanäle).</p> <p><b>Keine Heizung im Gebäude oder in den Wohnungen</b></p> |
| Kernfamilie                  | <p>Eine Kernfamilie besteht aus zwei oder mehr Personen, die zu demselben privaten Haushalt gehören und setzt sich zusammen aus der Bezugsperson des privaten Haushalts – das heißt eine nach Alter, Familienstand und Geschlecht festgelegte zentrale Person des privaten Haushalts – und mindestens einer weiteren Person, z. B. der Partnerin/ dem Partner oder einem Kind der Bezugsperson. Dieses Familienkonzept beschränkt die Beziehungen zwischen Vorfahren und Nachfahren auf direkte Beziehungen (ersten Grades), das heißt auf Beziehungen zwischen Eltern und Kindern.</p>  |
| Kind                         | <p>Unter Kind ist ein leiblicher Sohn bzw. ein Stief- oder Adoptivsohn oder eine leibliche Tochter bzw. eine Stief- oder Adoptivtochter (ungeachtet des Alters) zu verstehen, dessen bzw. deren üblicher Aufenthaltsort sich im privaten Haushalt mindestens eines Elternteils befindet und ein Elternteil Bezugsperson und/ oder Partner/-in der Bezugsperson ist.</p>  |
| Leerstandsquote (Wohnungen)  | <p>Die Leerstandsquote (Wohnungen) stellt den Anteil der leer stehenden Wohnungen an allen bewohnten und leer stehenden Wohnungen dar. Nicht berücksichtigt sind: Ferien- und Freizeitwohnungen, Diplomatenwohnungen/ Wohnungen ausländischer Streitkräfte sowie gewerblich genutzte Wohnungen. Die Berechnung erfolgt für Wohnungen in Wohngebäuden (ohne Wohnheime).</p>   |

| Merkmal                                 | Definition   |
|---|--|
| Paar                                    | Der Begriff Paar umfasst Paare in einer Ehe, Paare in einer eingetragenen Lebenspartnerschaft und Paare in einer nichtehelichen Lebensgemeinschaft, die jeweils in einem privaten Haushalt zusammenleben. Ein Ehepaar ist ein gemäß gesetzlichem Familienstand zum Stichtag verheiratetes verschiedengeschlechtliches Paar in einem privaten Haushalt. Eine eingetragene Lebenspartnerschaft ist ein gemäß gesetzlichem Familienstand zum Stichtag rechtlich anerkanntes gleichgeschlechtliches Paar in einem privaten Haushalt. Eine nichteheliche Lebensgemeinschaft ist ein gemischtgeschlechtliches Paar in einem privaten Haushalt, das gemäß gesetzlichem Familienstand zum Stichtag nicht miteinander verheiratet war.  |
| Privater Haushalt                       | Ein privater Haushalt besteht aus mindestens einer Person. Zugrunde gelegt wird das „Konzept des gemeinsamen Wohnens“. Alle Personen, die unabhängig von ihrem Wohnstatus (Haupt-/Nebenwohnsitz) gemeinsam in einer Wohnung leben, gelten als Mitglieder desselben privaten Haushalts, sodass es einen privaten Haushalt pro belegter Wohnung gibt. Personen in Gemeinschafts- und Anstaltsunterkünften sind hier nicht enthalten, sondern nur Personen, die eine eigene Haushaltsführung aufweisen. Eine Person des privaten Haushalts wird als Bezugsperson – das heißt eine nach Alter, Familienstand und Geschlecht festgelegte zentrale Person des privaten Haushalts – bestimmt. Ausgehend von dieser Person werden der Haushaltstyp und die Stellung der weiteren Personen im privaten Haushalt bestimmt.   |
| Regionalschlüssel                       | <p>Der Regionalschlüssel kennzeichnet die hierarchische Struktur aller Verwaltungsebenen. Er wird einheitlich von den Statistischen Ämtern des Bundes und der Länder vergeben.</p> <p>Der Regionalschlüssel gliedert sich wie folgt:</p> <ul style="list-style-type: none"> <li>1. – 2. Stelle = Kennzahl des Bundeslandes</li> <li>3. Stelle = Kennzahl des Regierungsbezirks</li> <li>4. – 5. Stelle = Kennzahl des Kreises bzw. der kreisfreien Stadt</li> <li>6. – 9. Stelle = Verbandsschlüssel (in Brandenburg: Ämterschlüssel)</li> <li>10. – 12. Stelle = Gemeindekennzahl</li> </ul> <p>Der vierstellige Verbandsschlüssel weist durch die führende Ziffer auf die Art der Gemeinde hin:</p> <ul style="list-style-type: none"> <li>0 = verbandsfreie Gemeinde (in Brandenburg: amtsfreie Gemeinde),</li> <li>5 = verbandsangehörige Gemeinde (in Brandenburg: amtsangehörige Gemeinde),</li> <li>9 = gemeindefreies Gebiet.</li> </ul> <p>Die gemeindefreien Gebiete sind für den Zensus 2011 nicht relevant.</p> <p>Die Verwaltungsebene Regierungsbezirk ist nur für folgende Bundesländer verfügbar: Baden-Württemberg, Bayern, Hessen, Niedersachsen (hier: Statistische Region), Nordrhein-Westfalen und Sachsen.</p> <p>Die Verwaltungsebene Gemeindeverband ist nur für folgende Bundesländer verfügbar: Brandenburg (hier: Ämter), Mecklenburg-Vorpommern, Niedersachsen (hier: Samtgemeinde), Rheinland-Pfalz, Sachsen, Sachsen-Anhalt, Schleswig-Holstein und Thüringen.</p> |
| Seniorenstatus eines privaten Haushalts | <p>Dargelegt wird die Haushaltstruktur aller privaten Haushalte, wobei dies hier in Abhängigkeit vom Alter der in einem privaten Haushalt wohnhaften Personen erfolgt. Als Senioren/-innen gelten diejenigen Personen, welche zum Zensusstichtag 9. Mai 2011 das 65. Lebensjahr vollendet haben.</p> <p><b>Haushalte mit ausschließlich Senioren/-innen</b></p> <p><b>Haushalte mit Senioren/-innen und Jüngeren</b></p> <p><b>Haushalte ohne Senioren/-innen</b></p>  |
| Stichtagsbezogenheit der Merkmale       | Stichtag der Gebäude- und Wohnungszählung war der 9. Mai 2011. Alle Angaben beziehen sich auf diesen Zeitpunkt.  |

| Merkmal                                       | Definition   |
|---|--|
| Typ des privaten Haushalts<br>(nach Familien) | <p>Dieses Merkmal beschreibt, in welcher Konstellation die Personen eines privaten Haushalts gemeinschaftlich leben, mit Fokus auf die Existenz von Kindern im privaten Haushalt.</p> <p><b>Einpersonenhaushalte (Singlehaushalte)</b></p> <p>► Ein Einpersonenhaushalt bezeichnet einen privaten Haushalt mit einer allein lebenden Person.</p> <p><b>Paare ohne Kind(er)</b></p> <p><b>Paare mit Kind(ern)</b></p> <p><b>Alleinerziehende Elternteile</b></p> <p>► Eine alleinerziehende Mutter oder ein alleinerziehender Vater ist ein Elternteil ohne Partner/-in mit mindestens einem Kind innerhalb eines privaten Haushalts.</p> <p><b>Mehrpersonenhaushalte ohne Kernfamilie</b></p> <p>► Unter Mehrpersonenhaushalten ohne Kernfamilie werden alle anderen privaten Mehrpersonenhaushalte zusammengefasst, die durch die zuvor genannten Kategorien nicht abgedeckt sind, wie etwa nicht eingetragene Lebenspartnerschaften gleichgeschlechtlicher Paare, Wohngemeinschaften, Großeltern-Enkel-Haushalte ohne Elternteile etc.</p> |
| Wohnung                                       | <p>Unter einer Wohnung sind nach außen abgeschlossene, zu Wohnzwecken bestimmte, in der Regel zusammenliegende Räume zu verstehen, die die Führung eines eigenen Haushalts ermöglichen und nicht vollständig für gewerbliche Zwecke genutzt werden.</p> <p>Eine Wohnung muss nicht notwendigerweise eine Küche oder Kochnische enthalten.</p> <p>Wohnungen haben einen eigenen Eingang unmittelbar vom Freien, von einem Treppenhaus oder einem Vorraum. Zur Wohnung können aber auch außerhalb des eigentlichen Wohnungsabschlusses liegende, zu Wohnzwecken ausgebaute Keller- oder Bodenräume (z. B. Mansarden) gehören.</p>  |
| Zahl der Räume                                | <p>Die Zahl der Räume umfasst alle Wohn-, Ess- und Schlafzimmer und andere separate Räume (z. B. bewohnbare Keller- und Bodenräume) von mindestens 6 m<sup>2</sup> Größe sowie abgeschlossene Küchen, unabhängig von deren Größe. Bad, Toilette, Flur und Wirtschaftsräume werden grundsätzlich nicht mitgezählt. Ein Wohnzimmer mit einer Essecke, Schlafnische oder Kochnische ist als ein Raum zu zählen. Dementsprechend bestehen Wohnungen, in denen es keine bauliche Trennung der einzelnen Wohnbereiche gibt (z. B. sogenannte „Loftwohnungen“), aus nur einem Raum.</p> <p><b>1 Raum</b></p> <p><b>2 Räume</b></p> <p><b>3 Räume</b></p> <p><b>4 Räume</b></p> <p><b>5 Räume</b></p> <p><b>6 Räume</b></p> <p><b>7 und mehr Räume</b></p>   |

## **Herausgeber**

Statistisches Landesamt Rheinland-Pfalz  
Mainzer Straße 14-16  
56130 Bad Ems

## **Auskunftsdienst**

E-Mail: [info@statistik.rlp.de](mailto:info@statistik.rlp.de)  
Telefon: 02603 71-4444  
Telefax: 02603 71-19 4444

## **Copyright**

© Statistisches Landesamt Rheinland-Pfalz  
Bad Ems 2014

Vervielfältigung und Verbreitung mit Quellenangabe gestattet.

